



KEMENTERIAN DESA, PEMBANGUNAN
DAERAH TERTINGGAL DAN TRANSMIGRASI

PROFILING EKSISTING DESA TERTINGGAL DAN SANGAT TERTINGGAL DAN LOKASI PENGENTASAN 2020-2024



<http://idm.kemendesa.go.id/>





KEMENTERIAN DESA, PEMBANGUNAN
DAERAH TERTINGGAL DAN TRANSMIGRASI

PROFILING EKSISTING DESA TERTINGGAL DAN SANGAT TERTINGGAL DAN LOKASI PENGENTASAN 2020-2024

<http://idm.kemendesa.go.id/>





KEMENTERIAN DESA, PEMBANGUNAN DAERAH TERTINGGAL DAN TRANSMIGRASI

TIM PENYUSUN:

Ir Eko Sri Haryanto M.M	Taufik Madjid S.Sos M.Si	Drs Samsul Widodo MA				
Ir Hariyanti M.M.A	Moch. Fachri S.STP, M.Si	Dr Ivanovich Agusta	Ir Razali M.Si	Rafdinal S.Sos MTP		
Totok Hendratmoko, AP MBA	Dr Enirawan	Sudanar Budyo	Jasnetty Umar			
Winda Oktapisty	Nuzurur Rochman	Triyanti	Yunias Afifah ANP	Farid	Dendy Adi Nirwana	Ryan Maulana R
Kholifatul A	Mustakim	Anton Trisusilo	Agus Hidayatullah	Alfandi Pramandaru	Denny Noviansyah	Irda Hayati
Rachmat Panji G	Anugrah Sulisty	Ifan Hani Triono	Aulia Putri Andana	Dina Rosmalia LU	Shinta Sabila	
Angga CS	Haris Susilo Effendi	Septian Rahmadi	Istiqomah	Cindy Dantie Ladya	Rudi Ruhyadi	
Nugraha AN	Ramadhani Dwiarmojo	Sukoyo	Firda Shintia Dewi	Mega Nabilla A	Bayu Budiandrian	
Ali Iskandar R	Stanis Laus Masorra	Panji Mulya Hutomo	Dwityaning Putri	Tya Nadira	Trianka Priya Utama	

ALAMAT:

Jalan TMP Kalibata No. 17, Jakarta Selatan, Daerah Khusus Ibukota Jakarta 12740, Telp. (021) 79172244
Jalan Abdul Muis No. 7, Jakarta Pusat, Daerah Khusus Ibukota Jakarta 10110, Telp. (021) 3500334

Daftar Isi

DAFTAR ISI	5
EKSISTING DESA TERTINGGAL DAN SANGAT TERTINGGAL 2019	7
TARGET PENGENTASAN DESA SANGAT TERTINGGAL TAHUN 2020-2024	493
TARGET PENGENTASAN DESA TERTINGGAL TAHUN 2020-2024	615
TARGET TINGGAL 5.000 DESA SANGAT TERTINGGAL 2024	977
KEBUTUHAN DAN ANGGARAN DESA SANGAT TERTINGGAL	1.067
KEBUTUHAN DAN ANGGARAN DESA TERTINGGAL	1.129



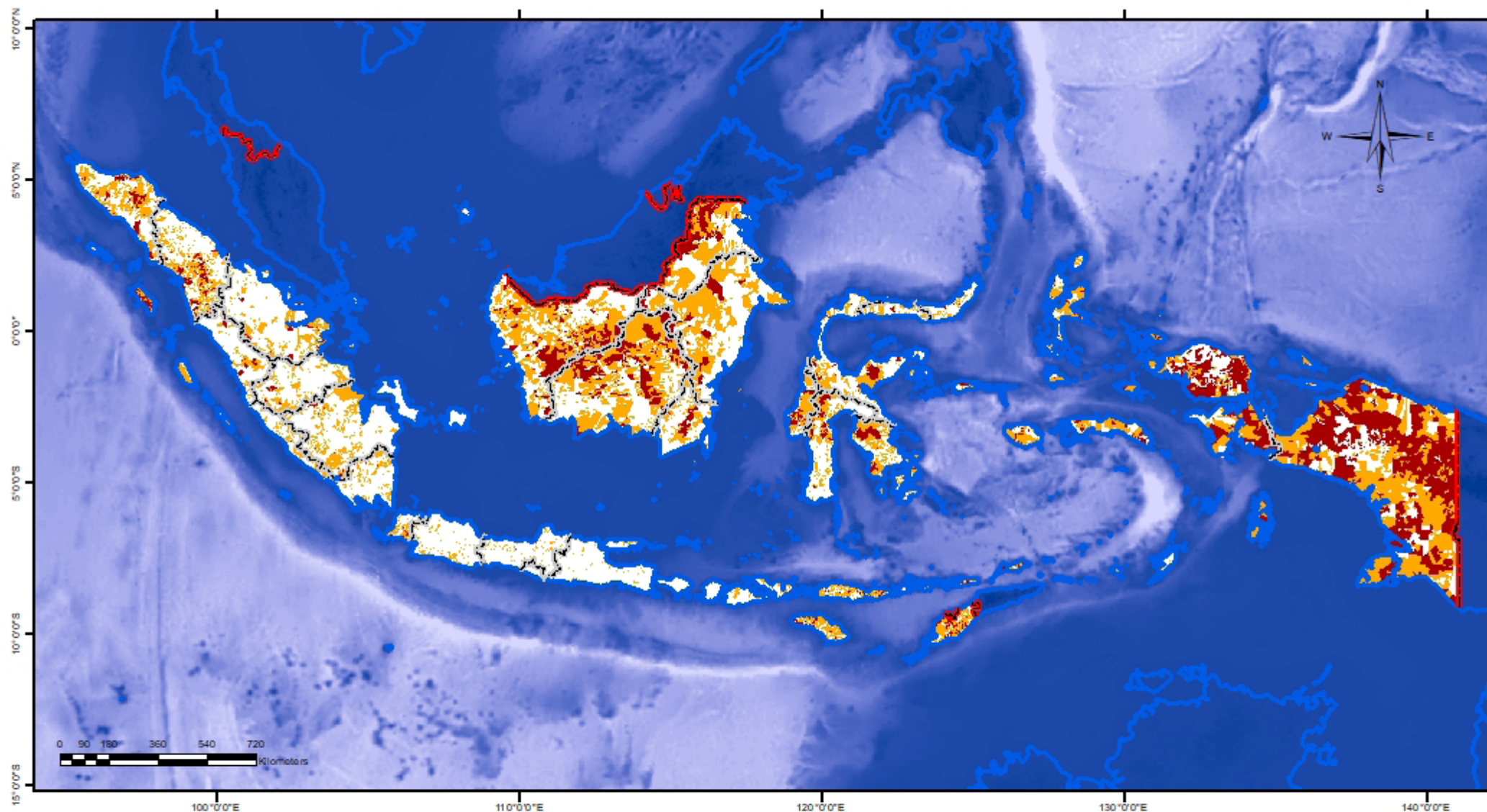


KEMENTERIAN DESA, PEMBANGUNAN
DAERAH TERTINGGAL DAN TRANSMIGRASI

EKSISTING 2019 DESA TERTINGGAL **DAN** DESA SANGAT TERTINGGAL



EKSISTING SEBARAN DESA TERTINGGAL DAN DESA SANGAT TERTINGGAL DI INDONESIA, 2019



Legenda

Keterangan Batas

- Batas Negara
- Garis Pantai
- Batas Provinsi
- Batas Kabupaten

Keterangan Desa

- Desa Sangat Tertinggal
- Desa Tertinggal

Sumber Data:

1. Indeks Desa Membangun Tahun 2019, Kemendesa PDTT
2. PODES 2018
3. Rupa Bumi Indonesia Tahun 2017, BIG
4. Peta Desa Tahun 2017, BPS



Kementerian Desa,
Pembangunan Daerah Tertinggal
dan Transmigrasi
Tahun 2019



NO	KODE PROVINSI	NAMA PROVINSI	KODE KABUPATEN	NAMA KABUPATEN	KODE KECAMATAN	NAMA KECAMATAN	KODE DESA	NAMA DESA	IDM	STATUS IDM
1	11	ACEH	1101	KABUPATEN ACEH SELATAN	110101	BAKONGAN	1101012004	GAMPONG DRIEN	0,5373	TERTINGGAL
2	11	ACEH	1101	KABUPATEN ACEH SELATAN	110101	BAKONGAN	1101012017	GAMPONG BARO	0,5429	TERTINGGAL
3	11	ACEH	1101	KABUPATEN ACEH SELATAN	110102	KLUET UTARA	1101022005	PULO IE I	0,5670	TERTINGGAL
4	11	ACEH	1101	KABUPATEN ACEH SELATAN	110103	KLUET SELATAN	1101032002	RANTAU BINUANG	0,5932	TERTINGGAL
5	11	ACEH	1101	KABUPATEN ACEH SELATAN	110103	KLUET SELATAN	1101032005	KAPEH	0,5484	TERTINGGAL
6	11	ACEH	1101	KABUPATEN ACEH SELATAN	110103	KLUET SELATAN	1101032006	PULO IE	0,5616	TERTINGGAL
7	11	ACEH	1101	KABUPATEN ACEH SELATAN	110103	KLUET SELATAN	1101032008	KEDAI KANDANG	0,5819	TERTINGGAL
8	11	ACEH	1101	KABUPATEN ACEH SELATAN	110103	KLUET SELATAN	1101032009	GAMPONG LUAR	0,5765	TERTINGGAL
9	11	ACEH	1101	KABUPATEN ACEH SELATAN	110103	KLUET SELATAN	1101032010	UJUNG	0,5282	TERTINGGAL
10	11	ACEH	1101	KABUPATEN ACEH SELATAN	110103	KLUET SELATAN	1101032011	JUA	0,5574	TERTINGGAL
11	11	ACEH	1101	KABUPATEN ACEH SELATAN	110103	KLUET SELATAN	1101032012	PASI MEURAPAT	0,5784	TERTINGGAL
12	11	ACEH	1101	KABUPATEN ACEH SELATAN	110103	KLUET SELATAN	1101032016	UJUNG PADANG	0,5821	TERTINGGAL
13	11	ACEH	1101	KABUPATEN ACEH SELATAN	110103	KLUET SELATAN	1101032017	INDRA DAMAI	0,5802	TERTINGGAL
14	11	ACEH	1101	KABUPATEN ACEH SELATAN	110105	MEUKEK	1101052004	DRIEN JALO	0,5367	TERTINGGAL
15	11	ACEH	1101	KABUPATEN ACEH SELATAN	110105	MEUKEK	1101052006	BUKET MEUH	0,5389	TERTINGGAL
16	11	ACEH	1101	KABUPATEN ACEH SELATAN	110105	MEUKEK	1101052007	BLANG KUALA	0,5940	TERTINGGAL
17	11	ACEH	1101	KABUPATEN ACEH SELATAN	110105	MEUKEK	1101052009	ALUE BARO	0,5708	TERTINGGAL
18	11	ACEH	1101	KABUPATEN ACEH SELATAN	110105	MEUKEK	1101052010	LADANG TUHA	0,5881	TERTINGGAL
19	11	ACEH	1101	KABUPATEN ACEH SELATAN	110105	MEUKEK	1101052011	LHOK MAMPLAM	0,5699	TERTINGGAL
20	11	ACEH	1101	KABUPATEN ACEH SELATAN	110105	MEUKEK	1101052012	ARUN TUNGGAH	0,5805	TERTINGGAL
21	11	ACEH	1101	KABUPATEN ACEH SELATAN	110105	MEUKEK	1101052013	BLANG TEUNGOH	0,5805	TERTINGGAL
22	11	ACEH	1101	KABUPATEN ACEH SELATAN	110105	MEUKEK	1101052015	IE BUBOH	0,5805	TERTINGGAL
23	11	ACEH	1101	KABUPATEN ACEH SELATAN	110105	MEUKEK	1101052018	TANJUNG HARAPAN	0,5987	TERTINGGAL
24	11	ACEH	1101	KABUPATEN ACEH SELATAN	110105	MEUKEK	1101052021	ALUE MEUTUAH	0,5505	TERTINGGAL
25	11	ACEH	1101	KABUPATEN ACEH SELATAN	110105	MEUKEK	1101052022	LADANG BARO	0,5482	TERTINGGAL
26	11	ACEH	1101	KABUPATEN ACEH SELATAN	110106	SAMADUA	1101062001	DALAM	0,5786	TERTINGGAL
27	11	ACEH	1101	KABUPATEN ACEH SELATAN	110106	SAMADUA	1101062002	SUBARANG	0,5622	TERTINGGAL
28	11	ACEH	1101	KABUPATEN ACEH SELATAN	110106	SAMADUA	1101062004	GUNUNG KETEK	0,5857	TERTINGGAL
29	11	ACEH	1101	KABUPATEN ACEH SELATAN	110106	SAMADUA	1101062005	LADANG PANTON LUAS	0,5779	TERTINGGAL
30	11	ACEH	1101	KABUPATEN ACEH SELATAN	110106	SAMADUA	1101062007	ALUR SEUMERAH	0,5483	TERTINGGAL
31	11	ACEH	1101	KABUPATEN ACEH SELATAN	110106	SAMADUA	1101062008	TENGAH	0,5167	TERTINGGAL
32	11	ACEH	1101	KABUPATEN ACEH SELATAN	110106	SAMADUA	1101062016	LUAR	0,5971	TERTINGGAL
33	11	ACEH	1101	KABUPATEN ACEH SELATAN	110106	SAMADUA	1101062017	LUBUK LAYU	0,5908	TERTINGGAL
34	11	ACEH	1101	KABUPATEN ACEH SELATAN	110106	SAMADUA	1101062018	SUAQ HULU	0,5538	TERTINGGAL
35	11	ACEH	1101	KABUPATEN ACEH SELATAN	110106	SAMADUA	1101062020	PAYONAN GADANG	0,5295	TERTINGGAL
36	11	ACEH	1101	KABUPATEN ACEH SELATAN	110106	SAMADUA	1101062025	AIR SIALANG HULU	0,5594	TERTINGGAL
37	11	ACEH	1101	KABUPATEN ACEH SELATAN	110106	SAMADUA	1101062026	AIR SIALANG TENGAH	0,5411	TERTINGGAL
38	11	ACEH	1101	KABUPATEN ACEH SELATAN	110107	SAWANG	1101072009	PANTON LUAS	0,5416	TERTINGGAL
39	11	ACEH	1101	KABUPATEN ACEH SELATAN	110108	TAPAKTUAN	1101082009	PANTON LUAS	0,5544	TERTINGGAL
40	11	ACEH	1101	KABUPATEN ACEH SELATAN	110109	TRUMON	1101092004	IE MEUDAMA	0,5568	TERTINGGAL
41	11	ACEH	1101	KABUPATEN ACEH SELATAN	110109	TRUMON	1101092005	TUEPIN TINGGI	0,5668	TERTINGGAL
42	11	ACEH	1101	KABUPATEN ACEH SELATAN	110109	TRUMON	1101092012	KUTA PADANG	0,5514	TERTINGGAL
43	11	ACEH	1101	KABUPATEN ACEH SELATAN	110109	TRUMON	1101092013	RAKET	0,5518	TERTINGGAL
44	11	ACEH	1101	KABUPATEN ACEH SELATAN	110109	TRUMON	1101092014	GAMPONG TEUNGOH	0,4841	SANGAT TERTINGGAL
45	11	ACEH	1101	KABUPATEN ACEH SELATAN	110109	TRUMON	1101092015	SEUNEUBOK JAYA	0,5197	TERTINGGAL
46	11	ACEH	1101	KABUPATEN ACEH SELATAN	110109	TRUMON	1101092016	PADANG HARAPAN	0,5501	TERTINGGAL
47	11	ACEH	1101	KABUPATEN ACEH SELATAN	110110	PASI RAJA	1101102003	SILOLO	0,5879	TERTINGGAL
48	11	ACEH	1101	KABUPATEN ACEH SELATAN	110110	PASI RAJA	1101102004	KAMPUNG BARU	0,5989	TERTINGGAL
49	11	ACEH	1101	KABUPATEN ACEH SELATAN	110110	PASI RAJA	1101102005	PANTON BILI	0,5792	TERTINGGAL
50	11	ACEH	1101	KABUPATEN ACEH SELATAN	110110	PASI RAJA	1101102008	MATA IE	0,5430	TERTINGGAL
51	11	ACEH	1101	KABUPATEN ACEH SELATAN	110110	PASI RAJA	1101102010	LHOK SIALANG CUT	0,5259	TERTINGGAL
52	11	ACEH	1101	KABUPATEN ACEH SELATAN	110110	PASI RAJA	1101102011	SEUNEUBOK	0,5771	TERTINGGAL
53	11	ACEH	1101	KABUPATEN ACEH SELATAN	110110	PASI RAJA	1101102012	IE MIRAH	0,5099	TERTINGGAL
54	11	ACEH	1101	KABUPATEN ACEH SELATAN	110110	PASI RAJA	1101102013	PASIE RASIAN	0,5654	TERTINGGAL
55	11	ACEH	1101	KABUPATEN ACEH SELATAN	110110	PASI RAJA	1101102014	UJUNG PADANG RASIAN	0,5773	TERTINGGAL

NO	KODE PROVINSI	NAMA PROVINSI	KODE KABUPATEN	NAMA KABUPATEN	KODE KECAMATAN	NAMA KECAMATAN	KODE DESA	NAMA DESA	IDM	STATUS IDM
56	11	ACEH	1101	KABUPATEN ACEH SELATAN	110110	PASI RAJA	1101102015	KRUENG KALEE	0,5299	TERTINGGAL
57	11	ACEH	1101	KABUPATEN ACEH SELATAN	110110	PASI RAJA	1101102016	LHOK SIALANG RAYEUK	0,5456	TERTINGGAL
58	11	ACEH	1101	KABUPATEN ACEH SELATAN	110110	PASI RAJA	1101102019	UJUNG PADANG ASAHAN	0,5913	TERTINGGAL
59	11	ACEH	1101	KABUPATEN ACEH SELATAN	110110	PASI RAJA	1101102020	PULO IE II	0,5729	TERTINGGAL
60	11	ACEH	1101	KABUPATEN ACEH SELATAN	110110	PASI RAJA	1101102021	PANTE RAJA	0,5543	TERTINGGAL
61	11	ACEH	1101	KABUPATEN ACEH SELATAN	110111	LABUHAN HAJI TIMUR	1101112004	AUR PEULUMAT	0,5988	TERTINGGAL
62	11	ACEH	1101	KABUPATEN ACEH SELATAN	110111	LABUHAN HAJI TIMUR	1101112008	GUNUNG ROTAN	0,5806	TERTINGGAL
63	11	ACEH	1101	KABUPATEN ACEH SELATAN	110111	LABUHAN HAJI TIMUR	1101112010	KEUMUMU HULU	0,5967	TERTINGGAL
64	11	ACEH	1101	KABUPATEN ACEH SELATAN	110111	LABUHAN HAJI TIMUR	1101112011	KEUMUMU SEBERANG	0,5916	TERTINGGAL
65	11	ACEH	1101	KABUPATEN ACEH SELATAN	110111	LABUHAN HAJI TIMUR	1101112012	SAWANG INDAH	0,5412	TERTINGGAL
66	11	ACEH	1101	KABUPATEN ACEH SELATAN	110112	LABUHAN HAJI BARAT	1101122002	TEUNGOH IBOH	0,5313	TERTINGGAL
67	11	ACEH	1101	KABUPATEN ACEH SELATAN	110112	LABUHAN HAJI BARAT	1101122004	KUTA IBOH	0,5879	TERTINGGAL
68	11	ACEH	1101	KABUPATEN ACEH SELATAN	110112	LABUHAN HAJI BARAT	1101122005	UJUNG PADANG	0,5805	TERTINGGAL
69	11	ACEH	1101	KABUPATEN ACEH SELATAN	110112	LABUHAN HAJI BARAT	1101122006	BLANG BARU	0,5614	TERTINGGAL
70	11	ACEH	1101	KABUPATEN ACEH SELATAN	110112	LABUHAN HAJI BARAT	1101122007	BLANG POROH	0,5856	TERTINGGAL
71	11	ACEH	1101	KABUPATEN ACEH SELATAN	110112	LABUHAN HAJI BARAT	1101122008	PULO IE	0,5573	TERTINGGAL
72	11	ACEH	1101	KABUPATEN ACEH SELATAN	110112	LABUHAN HAJI BARAT	1101122009	SUAK LOKAN	0,5481	TERTINGGAL
73	11	ACEH	1101	KABUPATEN ACEH SELATAN	110112	LABUHAN HAJI BARAT	1101122011	KUTA TRIENG	0,5944	TERTINGGAL
74	11	ACEH	1101	KABUPATEN ACEH SELATAN	110112	LABUHAN HAJI BARAT	1101122014	BATEE MEUCANANG	0,5675	TERTINGGAL
75	11	ACEH	1101	KABUPATEN ACEH SELATAN	110113	KLUET TENGAH	1101132001	KOTO	0,4668	SANGAT TERTINGGAL
76	11	ACEH	1101	KABUPATEN ACEH SELATAN	110113	KLUET TENGAH	1101132002	ALUR KEUJRUN	0,4416	SANGAT TERTINGGAL
77	11	ACEH	1101	KABUPATEN ACEH SELATAN	110113	KLUET TENGAH	1101132003	JAMBO PAPAN	0,4884	SANGAT TERTINGGAL
78	11	ACEH	1101	KABUPATEN ACEH SELATAN	110113	KLUET TENGAH	1101132004	MALAKA	0,4726	SANGAT TERTINGGAL
79	11	ACEH	1101	KABUPATEN ACEH SELATAN	110113	KLUET TENGAH	1101132005	KOTO INDRAMUNG	0,4144	SANGAT TERTINGGAL
80	11	ACEH	1101	KABUPATEN ACEH SELATAN	110113	KLUET TENGAH	1101132006	SIURAI-URAI	0,4292	SANGAT TERTINGGAL
81	11	ACEH	1101	KABUPATEN ACEH SELATAN	110113	KLUET TENGAH	1101132007	KAMPUNG SAWAH	0,4557	SANGAT TERTINGGAL
82	11	ACEH	1101	KABUPATEN ACEH SELATAN	110113	KLUET TENGAH	1101132008	KAMPUNG PADANG	0,4646	SANGAT TERTINGGAL
83	11	ACEH	1101	KABUPATEN ACEH SELATAN	110113	KLUET TENGAH	1101132009	PULO AIR	0,3865	SANGAT TERTINGGAL
84	11	ACEH	1101	KABUPATEN ACEH SELATAN	110113	KLUET TENGAH	1101132010	LAWE MELANG	0,4665	SANGAT TERTINGGAL
85	11	ACEH	1101	KABUPATEN ACEH SELATAN	110113	KLUET TENGAH	1101132011	MERSAK	0,4386	SANGAT TERTINGGAL
86	11	ACEH	1101	KABUPATEN ACEH SELATAN	110113	KLUET TENGAH	1101132012	SIMPANG DUA	0,4705	SANGAT TERTINGGAL
87	11	ACEH	1101	KABUPATEN ACEH SELATAN	110113	KLUET TENGAH	1101132013	SIMPANG TIGA	0,4646	SANGAT TERTINGGAL
88	11	ACEH	1101	KABUPATEN ACEH SELATAN	110114	KLUET TIMUR	1101142005	LAWE SAWAH	0,5676	TERTINGGAL
89	11	ACEH	1101	KABUPATEN ACEH SELATAN	110114	KLUET TIMUR	1101142006	LAWE BULUH DIDI	0,5744	TERTINGGAL
90	11	ACEH	1101	KABUPATEN ACEH SELATAN	110114	KLUET TIMUR	1101142007	PUCUK LEMBANG	0,5175	TERTINGGAL
91	11	ACEH	1101	KABUPATEN ACEH SELATAN	110114	KLUET TIMUR	1101142009	LAWE CIMANOK	0,5635	TERTINGGAL
92	11	ACEH	1101	KABUPATEN ACEH SELATAN	110115	BAKONGAN TIMUR	1101152002	LADANG RIMBA	0,5344	TERTINGGAL
93	11	ACEH	1101	KABUPATEN ACEH SELATAN	110115	BAKONGAN TIMUR	1101152003	UJONG PULO RAYEUK	0,5916	TERTINGGAL
94	11	ACEH	1101	KABUPATEN ACEH SELATAN	110115	BAKONGAN TIMUR	1101152004	SAWAH TINGKEUM	0,5232	TERTINGGAL
95	11	ACEH	1101	KABUPATEN ACEH SELATAN	110115	BAKONGAN TIMUR	1101152005	SIMPANG	0,5119	TERTINGGAL
96	11	ACEH	1101	KABUPATEN ACEH SELATAN	110115	BAKONGAN TIMUR	1101152006	UJONG PULO CUT	0,5952	TERTINGGAL
97	11	ACEH	1101	KABUPATEN ACEH SELATAN	110115	BAKONGAN TIMUR	1101152008	SEULEUKAT	0,5916	TERTINGGAL
98	11	ACEH	1101	KABUPATEN ACEH SELATAN	110116	TRUMON TIMUR	1101162005	PINTO RIMBA	0,5641	TERTINGGAL
99	11	ACEH	1101	KABUPATEN ACEH SELATAN	110116	TRUMON TIMUR	1101162007	JAMBO DALEM	0,5751	TERTINGGAL
100	11	ACEH	1101	KABUPATEN ACEH SELATAN	110116	TRUMON TIMUR	1101162008	KAPA SESAK	0,5832	TERTINGGAL
101	11	ACEH	1101	KABUPATEN ACEH SELATAN	110116	TRUMON TIMUR	1101162009	SEUNEUBOK PUNTO	0,5410	TERTINGGAL
102	11	ACEH	1101	KABUPATEN ACEH SELATAN	110116	TRUMON TIMUR	1101162010	SEUNEUBOK PUSAKA	0,5651	TERTINGGAL
103	11	ACEH	1101	KABUPATEN ACEH SELATAN	110116	TRUMON TIMUR	1101162011	ALUR BUJOK	0,5148	TERTINGGAL
104	11	ACEH	1101	KABUPATEN ACEH SELATAN	110116	TRUMON TIMUR	1101162012	TITI POBEN	0,5279	TERTINGGAL
105	11	ACEH	1101	KABUPATEN ACEH SELATAN	110117	KOTA BAHAGIA	1101172001	BUKET GADENG	0,5610	TERTINGGAL
106	11	ACEH	1101	KABUPATEN ACEH SELATAN	110117	KOTA BAHAGIA	1101172002	RAMBONG	0,5522	TERTINGGAL
107	11	ACEH	1101	KABUPATEN ACEH SELATAN	110117	KOTA BAHAGIA	1101172003	SEUNEUBOK KEURANJI	0,5443	TERTINGGAL
108	11	ACEH	1101	KABUPATEN ACEH SELATAN	110117	KOTA BAHAGIA	1101172004	SEUNEUBOK ALUR BULO	0,5637	TERTINGGAL
109	11	ACEH	1101	KABUPATEN ACEH SELATAN	110117	KOTA BAHAGIA	1101172005	UJONG TANO	0,5935	TERTINGGAL
110	11	ACEH	1101	KABUPATEN ACEH SELATAN	110117	KOTA BAHAGIA	1101172006	UJONG GUNONG CUT	0,5394	TERTINGGAL



NO	KODE PROVINSI	NAMA PROVINSI	KODE KABUPATEN	NAMA KABUPATEN	KODE KECAMATAN	NAMA KECAMATAN	KODE DESA	NAMA DESA	IDM	STATUS IDM
111	11	ACEH	1101	KABUPATEN ACEH SELATAN	110117	KOTA BAHAGIA	1101172007	UJONG GUNUNG RAYEUK	0,5446	TERTINGGAL
112	11	ACEH	1101	KABUPATEN ACEH SELATAN	110117	KOTA BAHAGIA	1101172008	BEUTONG	0,5732	TERTINGGAL
113	11	ACEH	1101	KABUPATEN ACEH SELATAN	110117	KOTA BAHAGIA	1101172009	JAMBO KEUPOK	0,5356	TERTINGGAL
114	11	ACEH	1101	KABUPATEN ACEH SELATAN	110117	KOTA BAHAGIA	1101172010	ALURDUAMAS	0,5430	TERTINGGAL
115	11	ACEH	1101	KABUPATEN ACEH SELATAN	110118	TRUMON TENGAH	1101182002	GUNONG KAPHO	0,5840	TERTINGGAL
116	11	ACEH	1101	KABUPATEN ACEH SELATAN	110118	TRUMON TENGAH	1101182003	KAMPONG TEUNGOH	0,5933	TERTINGGAL
117	11	ACEH	1101	KABUPATEN ACEH SELATAN	110118	TRUMON TENGAH	1101182006	JAMBO PAPEUN	0,5765	TERTINGGAL
118	11	ACEH	1101	KABUPATEN ACEH SELATAN	110118	TRUMON TENGAH	1101182007	COT BAYU	0,5689	TERTINGGAL
119	11	ACEH	1102	KABUPATEN ACEH TENGGARA	110201	LAWE ALAS	1102012017	RIH MBELANG	0,5492	TERTINGGAL
120	11	ACEH	1102	KABUPATEN ACEH TENGGARA	110201	LAWE ALAS	1102012018	KUTE BATU BARU	0,5594	TERTINGGAL
121	11	ACEH	1102	KABUPATEN ACEH TENGGARA	110202	LAWE SIGALA-GALA	1102022003	LAWE KESUMPAT	0,5912	TERTINGGAL
122	11	ACEH	1102	KABUPATEN ACEH TENGGARA	110202	LAWE SIGALA-GALA	1102022005	LAWE SIGALA II	0,5486	TERTINGGAL
123	11	ACEH	1102	KABUPATEN ACEH TENGGARA	110202	LAWE SIGALA-GALA	1102022008	SUKA DAMAI	0,5562	TERTINGGAL
124	11	ACEH	1102	KABUPATEN ACEH TENGGARA	110202	LAWE SIGALA-GALA	1102022009	KUTE TENGAH	0,5746	TERTINGGAL
125	11	ACEH	1102	KABUPATEN ACEH TENGGARA	110202	LAWE SIGALA-GALA	1102022018	LAWE SERKE	0,5865	TERTINGGAL
126	11	ACEH	1102	KABUPATEN ACEH TENGGARA	110202	LAWE SIGALA-GALA	1102022020	SUKA JAYA	0,5892	TERTINGGAL
127	11	ACEH	1102	KABUPATEN ACEH TENGGARA	110202	LAWE SIGALA-GALA	1102022021	ENMIYA BATU DUA RATUS	0,5801	TERTINGGAL
128	11	ACEH	1102	KABUPATEN ACEH TENGGARA	110202	LAWE SIGALA-GALA	1102022022	SEBUNGKE	0,5874	TERTINGGAL
129	11	ACEH	1102	KABUPATEN ACEH TENGGARA	110202	LAWE SIGALA-GALA	1102022023	BUKIT SEPAKAT	0,5962	TERTINGGAL
130	11	ACEH	1102	KABUPATEN ACEH TENGGARA	110202	LAWE SIGALA-GALA	1102022024	LAWE LONING SEPAKAT	0,5112	TERTINGGAL
131	11	ACEH	1102	KABUPATEN ACEH TENGGARA	110202	LAWE SIGALA-GALA	1102022026	GAYA JAYA	0,5649	TERTINGGAL
132	11	ACEH	1102	KABUPATEN ACEH TENGGARA	110202	LAWE SIGALA-GALA	1102022027	GELAH MUSARA	0,5705	TERTINGGAL
133	11	ACEH	1102	KABUPATEN ACEH TENGGARA	110202	LAWE SIGALA-GALA	1102022028	MULIE DAME	0,5652	TERTINGGAL
134	11	ACEH	1102	KABUPATEN ACEH TENGGARA	110202	LAWE SIGALA-GALA	1102022034	KERTIMBANG	0,5676	TERTINGGAL
135	11	ACEH	1102	KABUPATEN ACEH TENGGARA	110203	BAMBEL	1102032013	PEDESI	0,5711	TERTINGGAL
136	11	ACEH	1102	KABUPATEN ACEH TENGGARA	110203	BAMBEL	1102032014	TERUTUNG PAYUNG HULU	0,5763	TERTINGGAL
137	11	ACEH	1102	KABUPATEN ACEH TENGGARA	110203	BAMBEL	1102032023	BAMBEL	0,5960	TERTINGGAL
138	11	ACEH	1102	KABUPATEN ACEH TENGGARA	110203	BAMBEL	1102032029	PULO PERENGGE	0,5705	TERTINGGAL
139	11	ACEH	1102	KABUPATEN ACEH TENGGARA	110203	BAMBEL	1102032037	LEMBAH HAJI	0,5565	TERTINGGAL
140	11	ACEH	1102	KABUPATEN ACEH TENGGARA	110205	BADAR	1102052014	PERANGINAN	0,5848	TERTINGGAL
141	11	ACEH	1102	KABUPATEN ACEH TENGGARA	110205	BADAR	1102052015	NATAM	0,4970	TERTINGGAL
142	11	ACEH	1102	KABUPATEN ACEH TENGGARA	110205	BADAR	1102052027	NATAM BARU	0,5371	TERTINGGAL
143	11	ACEH	1102	KABUPATEN ACEH TENGGARA	110205	BADAR	1102052036	LAWE SEKERAH	0,5914	TERTINGGAL
144	11	ACEH	1102	KABUPATEN ACEH TENGGARA	110206	BABUL MAKMUR	1102062001	PARDOMUAN II	0,5908	TERTINGGAL
145	11	ACEH	1102	KABUPATEN ACEH TENGGARA	110206	BABUL MAKMUR	1102062010	MUARA SITULEN	0,5954	TERTINGGAL
146	11	ACEH	1102	KABUPATEN ACEH TENGGARA	110206	BABUL MAKMUR	1102062011	SEJAHTERA	0,5203	TERTINGGAL
147	11	ACEH	1102	KABUPATEN ACEH TENGGARA	110206	BABUL MAKMUR	1102062015	CINTA MAKMUR	0,5568	TERTINGGAL
148	11	ACEH	1102	KABUPATEN ACEH TENGGARA	110206	BABUL MAKMUR	1102062018	SEJAHTERA BARU	0,5468	TERTINGGAL
149	11	ACEH	1102	KABUPATEN ACEH TENGGARA	110207	DARUL HASANAH	1102072002	PULO PIKU	0,5527	TERTINGGAL
150	11	ACEH	1102	KABUPATEN ACEH TENGGARA	110207	DARUL HASANAH	1102072003	TERUTUNG KUTE	0,5900	TERTINGGAL
151	11	ACEH	1102	KABUPATEN ACEH TENGGARA	110207	DARUL HASANAH	1102072004	KUTE UJUNG	0,5740	TERTINGGAL
152	11	ACEH	1102	KABUPATEN ACEH TENGGARA	110207	DARUL HASANAH	1102072005	LAWE STUL	0,5519	TERTINGGAL
153	11	ACEH	1102	KABUPATEN ACEH TENGGARA	110207	DARUL HASANAH	1102072006	KITE MERANGUN	0,5427	TERTINGGAL
154	11	ACEH	1102	KABUPATEN ACEH TENGGARA	110207	DARUL HASANAH	1102072007	MAMAS	0,5873	TERTINGGAL
155	11	ACEH	1102	KABUPATEN ACEH TENGGARA	110207	DARUL HASANAH	1102072009	TANJUNG MUDA	0,5508	TERTINGGAL
156	11	ACEH	1102	KABUPATEN ACEH TENGGARA	110207	DARUL HASANAH	1102072010	RAMBUNG TELDAK	0,5286	TERTINGGAL
157	11	ACEH	1102	KABUPATEN ACEH TENGGARA	110207	DARUL HASANAH	1102072011	TANJUNG AMAN	0,5630	TERTINGGAL
158	11	ACEH	1102	KABUPATEN ACEH TENGGARA	110207	DARUL HASANAH	1102072012	SRI MUDA	0,4965	TERTINGGAL
159	11	ACEH	1102	KABUPATEN ACEH TENGGARA	110207	DARUL HASANAH	1102072014	KUTE RAMBE	0,5440	TERTINGGAL
160	11	ACEH	1102	KABUPATEN ACEH TENGGARA	110207	DARUL HASANAH	1102072015	MAMAS BARU	0,5444	TERTINGGAL
161	11	ACEH	1102	KABUPATEN ACEH TENGGARA	110207	DARUL HASANAH	1102072018	DARUL MAKMUR	0,5714	TERTINGGAL
162	11	ACEH	1102	KABUPATEN ACEH TENGGARA	110207	DARUL HASANAH	1102072020	PULO GABUNG	0,5486	TERTINGGAL
163	11	ACEH	1102	KABUPATEN ACEH TENGGARA	110207	DARUL HASANAH	1102072021	KOKHTAN JAYA	0,5597	TERTINGGAL
164	11	ACEH	1102	KABUPATEN ACEH TENGGARA	110207	DARUL HASANAH	1102072022	ISTIQAMAH	0,5632	TERTINGGAL
165	11	ACEH	1102	KABUPATEN ACEH TENGGARA	110207	DARUL HASANAH	1102072023	LAWE MAMAS INDAH	0,5619	TERTINGGAL

NO	KODE PROVINSI	NAMA PROVINSI	KODE KABUPATEN	NAMA KABUPATEN	KODE KECAMATAN	NAMA KECAMATAN	KODE DESA	NAMA DESA	IDM	STATUS IDM
166	11	ACEH	1102	KABUPATEN ACEH TENGGARA	110207	DARUL HASANAH	1102072025	SIMPANG IV TANJUNG	0,5540	TERTINGGAL
167	11	ACEH	1102	KABUPATEN ACEH TENGGARA	110207	DARUL HASANAH	1102072027	BUNTUL KENDAWI	0,5401	TERTINGGAL
168	11	ACEH	1102	KABUPATEN ACEH TENGGARA	110208	LAWE BULAN	1102082001	PASIR GALA	0,5835	TERTINGGAL
169	11	ACEH	1102	KABUPATEN ACEH TENGGARA	110208	LAWE BULAN	1102082004	LAWE SAGU HULU	0,5948	TERTINGGAL
170	11	ACEH	1102	KABUPATEN ACEH TENGGARA	110208	LAWE BULAN	1102082019	KANDANG MBELANG MANDIRI	0,5521	TERTINGGAL
171	11	ACEH	1102	KABUPATEN ACEH TENGGARA	110208	LAWE BULAN	1102082020	MBACANG RACUN	0,5986	TERTINGGAL
172	11	ACEH	1102	KABUPATEN ACEH TENGGARA	110208	LAWE BULAN	1102082027	LAWE SAGU	0,5819	TERTINGGAL
173	11	ACEH	1102	KABUPATEN ACEH TENGGARA	110209	BUKIT TUSAM	1102092019	KUTE GEKHAT	0,5929	TERTINGGAL
174	11	ACEH	1102	KABUPATEN ACEH TENGGARA	110210	SEMADAM	1102102003	SEMADAM ASAL	0,4914	TERTINGGAL
175	11	ACEH	1102	KABUPATEN ACEH TENGGARA	110210	SEMADAM	1102102004	LAWE KINGA GABUNGAN	0,5689	TERTINGGAL
176	11	ACEH	1102	KABUPATEN ACEH TENGGARA	110210	SEMADAM	1102102005	LAWE KINGA TEBING TINGGI	0,4949	TERTINGGAL
177	11	ACEH	1102	KABUPATEN ACEH TENGGARA	110210	SEMADAM	1102102006	KEBUN SERE	0,5988	TERTINGGAL
178	11	ACEH	1102	KABUPATEN ACEH TENGGARA	110210	SEMADAM	1102102007	LAWE BERINGIN HORAS	0,5767	TERTINGGAL
179	11	ACEH	1102	KABUPATEN ACEH TENGGARA	110210	SEMADAM	1102102016	SELAMAT INDAH	0,5716	TERTINGGAL
180	11	ACEH	1102	KABUPATEN ACEH TENGGARA	110210	SEMADAM	1102102017	LAWE KINGE LAPTER	0,5518	TERTINGGAL
181	11	ACEH	1102	KABUPATEN ACEH TENGGARA	110211	BABUL RAHMAH	1102112008	PARDAMAIAN	0,5371	TERTINGGAL
182	11	ACEH	1102	KABUPATEN ACEH TENGGARA	110211	BABUL RAHMAH	1102112010	PENGUHPAN	0,5856	TERTINGGAL
183	11	ACEH	1102	KABUPATEN ACEH TENGGARA	110211	BABUL RAHMAH	1102112018	ALUR BANING	0,5699	TERTINGGAL
184	11	ACEH	1102	KABUPATEN ACEH TENGGARA	110211	BABUL RAHMAH	1102112023	ALUKH BAKHU	0,5686	TERTINGGAL
185	11	ACEH	1102	KABUPATEN ACEH TENGGARA	110211	BABUL RAHMAH	1102112025	TANOAH SUBUKH	0,5987	TERTINGGAL
186	11	ACEH	1102	KABUPATEN ACEH TENGGARA	110212	KETAMBE	1102122001	AUNAN SEPAKAT	0,4110	SANGAT TERTINGGAL
187	11	ACEH	1102	KABUPATEN ACEH TENGGARA	110212	KETAMBE	1102122002	LAWE PENANGGALAN	0,5505	TERTINGGAL
188	11	ACEH	1102	KABUPATEN ACEH TENGGARA	110212	KETAMBE	1102122003	LAWE MENGKUDU	0,5726	TERTINGGAL
189	11	ACEH	1102	KABUPATEN ACEH TENGGARA	110212	KETAMBE	1102122004	JAMBUR LAK-LAK	0,3552	SANGAT TERTINGGAL
190	11	ACEH	1102	KABUPATEN ACEH TENGGARA	110212	KETAMBE	1102122005	SIMPANG TIGA JONGAR	0,5603	TERTINGGAL
191	11	ACEH	1102	KABUPATEN ACEH TENGGARA	110212	KETAMBE	1102122006	JONGAR ASLI	0,5319	TERTINGGAL
192	11	ACEH	1102	KABUPATEN ACEH TENGGARA	110212	KETAMBE	1102122008	RUMAH BUNDAR	0,5890	TERTINGGAL
193	11	ACEH	1102	KABUPATEN ACEH TENGGARA	110212	KETAMBE	1102122009	PENYEBERANGAN CINGKAM	0,5905	TERTINGGAL
194	11	ACEH	1102	KABUPATEN ACEH TENGGARA	110212	KETAMBE	1102122010	DELENG DAMAR	0,5248	TERTINGGAL
195	11	ACEH	1102	KABUPATEN ACEH TENGGARA	110212	KETAMBE	1102122011	BINTANG BENER	0,5098	TERTINGGAL
196	11	ACEH	1102	KABUPATEN ACEH TENGGARA	110212	KETAMBE	1102122012	SUKA RIMBUN	0,5154	TERTINGGAL
197	11	ACEH	1102	KABUPATEN ACEH TENGGARA	110212	KETAMBE	1102122014	BENER BEPAPAH	0,5186	TERTINGGAL
198	11	ACEH	1102	KABUPATEN ACEH TENGGARA	110212	KETAMBE	1102122017	KATI MAJU	0,5646	TERTINGGAL
199	11	ACEH	1102	KABUPATEN ACEH TENGGARA	110212	KETAMBE	1102122018	LEUSER	0,5162	TERTINGGAL
200	11	ACEH	1102	KABUPATEN ACEH TENGGARA	110212	KETAMBE	1102122020	BUKIT MBAKHU	0,5567	TERTINGGAL
201	11	ACEH	1102	KABUPATEN ACEH TENGGARA	110212	KETAMBE	1102122021	KAYU METANGUR	0,5567	TERTINGGAL
202	11	ACEH	1102	KABUPATEN ACEH TENGGARA	110212	KETAMBE	1102122022	LAWE SEMBEKAN	0,4978	TERTINGGAL
203	11	ACEH	1102	KABUPATEN ACEH TENGGARA	110212	KETAMBE	1102122023	LAWE BERINGIN	0,5306	TERTINGGAL
204	11	ACEH	1102	KABUPATEN ACEH TENGGARA	110212	KETAMBE	1102122024	LAWE GER-GER	0,5595	TERTINGGAL
205	11	ACEH	1102	KABUPATEN ACEH TENGGARA	110212	KETAMBE	1102122025	SIMPUR JAYA	0,5495	TERTINGGAL
206	11	ACEH	1102	KABUPATEN ACEH TENGGARA	110213	DELENG POKHKISEN	1102132001	SALANG BARU	0,5138	TERTINGGAL
207	11	ACEH	1102	KABUPATEN ACEH TENGGARA	110213	DELENG POKHKISEN	1102132002	RANTO DIOR	0,5745	TERTINGGAL
208	11	ACEH	1102	KABUPATEN ACEH TENGGARA	110213	DELENG POKHKISEN	1102132005	SALANG SIGOTOM	0,5232	TERTINGGAL
209	11	ACEH	1102	KABUPATEN ACEH TENGGARA	110213	DELENG POKHKISEN	1102132007	GUSUNG BATU	0,5565	TERTINGGAL
210	11	ACEH	1102	KABUPATEN ACEH TENGGARA	110213	DELENG POKHKISEN	1102132008	KAYA PANGUR	0,5875	TERTINGGAL
211	11	ACEH	1102	KABUPATEN ACEH TENGGARA	110213	DELENG POKHKISEN	1102132009	SEPAKAT	0,5760	TERTINGGAL
212	11	ACEH	1102	KABUPATEN ACEH TENGGARA	110213	DELENG POKHKISEN	1102132011	BUNGA MELUR	0,5386	TERTINGGAL
213	11	ACEH	1102	KABUPATEN ACEH TENGGARA	110213	DELENG POKHKISEN	1102132013	TERUTUNG MBELANG	0,5489	TERTINGGAL
214	11	ACEH	1102	KABUPATEN ACEH TENGGARA	110213	DELENG POKHKISEN	1102132014	SALANG MUARA	0,5689	TERTINGGAL
215	11	ACEH	1102	KABUPATEN ACEH TENGGARA	110213	DELENG POKHKISEN	1102132015	LAWE HAKHUM	0,4951	TERTINGGAL
216	11	ACEH	1102	KABUPATEN ACEH TENGGARA	110213	DELENG POKHKISEN	1102132016	TANOAH KHUKAHEN	0,5890	TERTINGGAL
217	11	ACEH	1102	KABUPATEN ACEH TENGGARA	110213	DELENG POKHKISEN	1102132017	TADING NI ULIHI	0,5471	TERTINGGAL
218	11	ACEH	1102	KABUPATEN ACEH TENGGARA	110213	DELENG POKHKISEN	1102132018	PESELUK PESIMBE	0,5933	TERTINGGAL
219	11	ACEH	1102	KABUPATEN ACEH TENGGARA	110213	DELENG POKHKISEN	1102132019	KANE LOT	0,5988	TERTINGGAL
220	11	ACEH	1102	KABUPATEN ACEH TENGGARA	110213	DELENG POKHKISEN	1102132022	KATI JEROH	0,5559	TERTINGGAL



NO	KODE PROVINSI	NAMA PROVINSI	KODE KABUPATEN	NAMA KABUPATEN	KODE KECAMATAN	NAMA KECAMATAN	KODE DESA	NAMA DESA	IDM	STATUS IDM
221	11	ACEH	1102	KABUPATEN ACEH TENGGARA	110215	TANOH ALAS	1102152001	SALIM PINIM I	0,5638	TERTINGGAL
222	11	ACEH	1102	KABUPATEN ACEH TENGGARA	110215	TANOH ALAS	1102152002	JAMBUR DAMAR	0,5306	TERTINGGAL
223	11	ACEH	1102	KABUPATEN ACEH TENGGARA	110215	TANOH ALAS	1102152004	RAMBAH SAYANG	0,4319	SANGAT TERTINGGAL
224	11	ACEH	1102	KABUPATEN ACEH TENGGARA	110215	TANOH ALAS	1102152007	TENEMBAK ALAS	0,5710	TERTINGGAL
225	11	ACEH	1102	KABUPATEN ACEH TENGGARA	110215	TANOH ALAS	1102152008	LAWE TUNGKAL	0,5719	TERTINGGAL
226	11	ACEH	1102	KABUPATEN ACEH TENGGARA	110215	TANOH ALAS	1102152009	SALIM PINIM II	0,5730	TERTINGGAL
227	11	ACEH	1102	KABUPATEN ACEH TENGGARA	110215	TANOH ALAS	1102152010	JAMBUKH PEKHMATE	0,4716	SANGAT TERTINGGAL
228	11	ACEH	1102	KABUPATEN ACEH TENGGARA	110215	TANOH ALAS	1102152012	TIMANG RASA	0,5493	TERTINGGAL
229	11	ACEH	1102	KABUPATEN ACEH TENGGARA	110216	LEUSER	1102162002	BINTANG BUKIT INDAH	0,5364	TERTINGGAL
230	11	ACEH	1102	KABUPATEN ACEH TENGGARA	110216	LEUSER	1102162003	TANJUNG SARI	0,5154	TERTINGGAL
231	11	ACEH	1102	KABUPATEN ACEH TENGGARA	110216	LEUSER	1102162005	NAGA TIMBUL	0,3686	SANGAT TERTINGGAL
232	11	ACEH	1102	KABUPATEN ACEH TENGGARA	110216	LEUSER	1102162006	GUNUNG PAK-PAK	0,5919	TERTINGGAL
233	11	ACEH	1102	KABUPATEN ACEH TENGGARA	110216	LEUSER	1102162007	BUKIT MERIAH	0,5581	TERTINGGAL
234	11	ACEH	1102	KABUPATEN ACEH TENGGARA	110216	LEUSER	1102162008	PERMATA MUSARA	0,4321	SANGAT TERTINGGAL
235	11	ACEH	1102	KABUPATEN ACEH TENGGARA	110216	LEUSER	1102162009	LAUT TAWAR	0,5676	TERTINGGAL
236	11	ACEH	1102	KABUPATEN ACEH TENGGARA	110216	LEUSER	1102162011	LAWE SEKHAKUT	0,4427	SANGAT TERTINGGAL
237	11	ACEH	1102	KABUPATEN ACEH TENGGARA	110216	LEUSER	1102162012	BUNBUN INDAH	0,4340	SANGAT TERTINGGAL
238	11	ACEH	1102	KABUPATEN ACEH TENGGARA	110216	LEUSER	1102162013	SUKA DAMAI	0,5614	TERTINGGAL
239	11	ACEH	1102	KABUPATEN ACEH TENGGARA	110216	LEUSER	1102162014	TUAH KEKHINE	0,3922	SANGAT TERTINGGAL
240	11	ACEH	1102	KABUPATEN ACEH TENGGARA	110216	LEUSER	1102162015	PUNCE NALI	0,4868	SANGAT TERTINGGAL
241	11	ACEH	1102	KABUPATEN ACEH TENGGARA	110216	LEUSER	1102162016	SADE ATE	0,5330	TERTINGGAL
242	11	ACEH	1102	KABUPATEN ACEH TENGGARA	110216	LEUSER	1102162018	UKHAT PESELUK	0,3062	SANGAT TERTINGGAL
243	11	ACEH	1102	KABUPATEN ACEH TENGGARA	110216	LEUSER	1102162019	TUNAS MUDE	0,4890	SANGAT TERTINGGAL
244	11	ACEH	1102	KABUPATEN ACEH TENGGARA	110216	LEUSER	1102162020	GAYE SENDAH	0,5433	TERTINGGAL
245	11	ACEH	1102	KABUPATEN ACEH TENGGARA	110216	LEUSER	1102162021	KUTE HAKHAPEN	0,4055	SANGAT TERTINGGAL
246	11	ACEH	1102	KABUPATEN ACEH TENGGARA	110216	LEUSER	1102162022	KOMPAS	0,4889	SANGAT TERTINGGAL
247	11	ACEH	1102	KABUPATEN ACEH TENGGARA	110216	LEUSER	1102162023	SEPAKAT	0,4871	SANGAT TERTINGGAL
248	11	ACEH	1103	KABUPATEN ACEH TIMUR	110302	JULOK	1103022015	LABUHAN	0,5897	TERTINGGAL
249	11	ACEH	1103	KABUPATEN ACEH TIMUR	110303	IDI RAYEUK	1103032004	KUALA PEUDAWA PUNTONG	0,5597	TERTINGGAL
250	11	ACEH	1103	KABUPATEN ACEH TIMUR	110303	IDI RAYEUK	1103032013	KUALA IDI	0,5802	TERTINGGAL
251	11	ACEH	1103	KABUPATEN ACEH TIMUR	110303	IDI RAYEUK	1103032048	ALUE DUA MUKA O	0,5465	TERTINGGAL
252	11	ACEH	1103	KABUPATEN ACEH TIMUR	110303	IDI RAYEUK	1103032049	ALUE DUA MUKA S	0,5970	TERTINGGAL
253	11	ACEH	1103	KABUPATEN ACEH TIMUR	110303	IDI RAYEUK	1103032050	ULEE BLANG	0,5207	TERTINGGAL
254	11	ACEH	1103	KABUPATEN ACEH TIMUR	110303	IDI RAYEUK	1103032051	BUKET JOK	0,5767	TERTINGGAL
255	11	ACEH	1103	KABUPATEN ACEH TIMUR	110303	IDI RAYEUK	1103032054	TEUPIN BATEE	0,5894	TERTINGGAL
256	11	ACEH	1103	KABUPATEN ACEH TIMUR	110303	IDI RAYEUK	1103032055	BUKET LANGA	0,5788	TERTINGGAL
257	11	ACEH	1103	KABUPATEN ACEH TIMUR	110303	IDI RAYEUK	1103032057	BUKET JUARA	0,5541	TERTINGGAL
258	11	ACEH	1103	KABUPATEN ACEH TIMUR	110303	IDI RAYEUK	1103032058	SEUNEUBOK TUTONG	0,5392	TERTINGGAL
259	11	ACEH	1103	KABUPATEN ACEH TIMUR	110303	IDI RAYEUK	1103032059	SEUNEUBOK TUHA	0,5638	TERTINGGAL
260	11	ACEH	1103	KABUPATEN ACEH TIMUR	110303	IDI RAYEUK	1103032060	SAMPOIMAH	0,5635	TERTINGGAL
261	11	ACEH	110304	BIREM BAYEUN	110304	BIREM BAYEUN	1103042020	BLANG TUALANG	0,5282	TERTINGGAL
262	11	ACEH	1103	KABUPATEN ACEH TIMUR	110304	BIREM BAYEUN	1103042021	BUKET SEULEUMAK	0,5817	TERTINGGAL
263	11	ACEH	1103	KABUPATEN ACEH TIMUR	110305	SERBAJADI	1103052001	LOKOP	0,4662	SANGAT TERTINGGAL
264	11	ACEH	1103	KABUPATEN ACEH TIMUR	110305	SERBAJADI	1103052002	TERUJAK	0,4351	SANGAT TERTINGGAL
265	11	ACEH	1103	KABUPATEN ACEH TIMUR	110305	SERBAJADI	1103052003	TUALANG	0,5056	TERTINGGAL
266	11	ACEH	1103	KABUPATEN ACEH TIMUR	110305	SERBAJADI	1103052004	LELES	0,4960	TERTINGGAL
267	11	ACEH	1103	KABUPATEN ACEH TIMUR	110305	SERBAJADI	1103052005	UJUNG KARANG	0,4473	SANGAT TERTINGGAL
268	11	ACEH	1103	KABUPATEN ACEH TIMUR	110305	SERBAJADI	1103052006	NALON	0,3830	SANGAT TERTINGGAL
269	11	ACEH	1103	KABUPATEN ACEH TIMUR	110305	SERBAJADI	1103052007	JERING	0,3527	SANGAT TERTINGGAL
270	11	ACEH	1103	KABUPATEN ACEH TIMUR	110305	SERBAJADI	1103052008	LOOT	0,3884	SANGAT TERTINGGAL
271	11	ACEH	1103	KABUPATEN ACEH TIMUR	110305	SERBAJADI	1103052009	SEKU ALAN	0,4052	SANGAT TERTINGGAL
272	11	ACEH	1103	KABUPATEN ACEH TIMUR	110305	SERBAJADI	1103052010	SUNTI	0,4621	SANGAT TERTINGGAL
273	11	ACEH	1103	KABUPATEN ACEH TIMUR	110305	SERBAJADI	1103052011	UMAH TARING	0,4464	SANGAT TERTINGGAL
274	11	ACEH	1103	KABUPATEN ACEH TIMUR	110305	SERBAJADI	1103052012	BUNIN	0,5483	TERTINGGAL
275	11	ACEH	1103	KABUPATEN ACEH TIMUR	110305	SERBAJADI	1103052013	SEMBUANG	0,5205	TERTINGGAL

NO	KODE PROVINSI	NAMA PROVINSI	KODE KABUPATEN	NAMA KABUPATEN	KODE KECAMATAN	NAMA KECAMATAN	KODE DESA	NAMA DESA	IDM	STATUS IDM
276	11	ACEH	1103	KABUPATEN ACEH TIMUR	110305	SERBAJADI	1103052014	SEULEUMAK	0,5187	TERTINGGAL
277	11	ACEH	1103	KABUPATEN ACEH TIMUR	110305	SERBAJADI	1103052015	MESIR	0,4925	TERTINGGAL
278	11	ACEH	1103	KABUPATEN ACEH TIMUR	110305	SERBAJADI	1103052016	RAMPAH	0,5502	TERTINGGAL
279	11	ACEH	1103	KABUPATEN ACEH TIMUR	110305	SERBAJADI	1103052022	ARUL DURIN	0,5670	TERTINGGAL
280	11	ACEH	1103	KABUPATEN ACEH TIMUR	110306	NURUSSALAM	1103062010	MEDANG ARA	0,5954	TERTINGGAL
281	11	ACEH	1103	KABUPATEN ACEH TIMUR	110306	NURUSSALAM	1103062011	PEULAWI	0,5692	TERTINGGAL
282	11	ACEH	1103	KABUPATEN ACEH TIMUR	110306	NURUSSALAM	1103062012	BAROH BUGENG	0,5971	TERTINGGAL
283	11	ACEH	1103	KABUPATEN ACEH TIMUR	110306	NURUSSALAM	1103062026	COT ASAN	0,5968	TERTINGGAL
284	11	ACEH	1103	KABUPATEN ACEH TIMUR	110306	NURUSSALAM	1103062027	PAYA ENJEE	0,5638	TERTINGGAL
285	11	ACEH	1103	KABUPATEN ACEH TIMUR	110306	NURUSSALAM	1103062029	MATANG PANYANG	0,5878	TERTINGGAL
286	11	ACEH	1103	KABUPATEN ACEH TIMUR	110306	NURUSSALAM	1103062030	MEUNASAH HAGU	0,5748	TERTINGGAL
287	11	ACEH	1103	KABUPATEN ACEH TIMUR	110306	NURUSSALAM	1103062032	BUKET PANJOU	0,5973	TERTINGGAL
288	11	ACEH	1103	KABUPATEN ACEH TIMUR	110306	NURUSSALAM	1103062034	BUKET PANYANG	0,5595	TERTINGGAL
289	11	ACEH	1103	KABUPATEN ACEH TIMUR	110306	NURUSSALAM	1103062035	SEUNEUBOK DALAM	0,5694	TERTINGGAL
290	11	ACEH	1103	KABUPATEN ACEH TIMUR	110306	NURUSSALAM	1103062036	GAMPONG MESJID	0,5675	TERTINGGAL
291	11	ACEH	1103	KABUPATEN ACEH TIMUR	110306	NURUSSALAM	1103062038	GAMPONG LHEE	0,5611	TERTINGGAL
292	11	ACEH	1103	KABUPATEN ACEH TIMUR	110306	NURUSSALAM	1103062040	GAMPONG JALAN	0,5786	TERTINGGAL
293	11	ACEH	1103	KABUPATEN ACEH TIMUR	110306	NURUSSALAM	1103062041	SEUNEUBOK RAMBONG	0,5637	TERTINGGAL
294	11	ACEH	1103	KABUPATEN ACEH TIMUR	110307	PEUREULAK	1103072005	UTEUN DAMA	0,5819	TERTINGGAL
295	11	ACEH	1103	KABUPATEN ACEH TIMUR	110307	PEUREULAK	1103072007	ALUE DUA PAYA GAJAH	0,5275	TERTINGGAL
296	11	ACEH	1103	KABUPATEN ACEH TIMUR	110307	PEUREULAK	1103072008	BLANG BITRA	0,5599	TERTINGGAL
297	11	ACEH	1103	KABUPATEN ACEH TIMUR	110307	PEUREULAK	1103072011	SEUMATANG MUDA ITAM	0,5865	TERTINGGAL
298	11	ACEH	1103	KABUPATEN ACEH TIMUR	110307	PEUREULAK	1103072014	BANGKA RIMUNG	0,5597	TERTINGGAL
299	11	ACEH	1103	KABUPATEN ACEH TIMUR	110307	PEUREULAK	1103072015	TANOH RATA	0,5914	TERTINGGAL
300	11	ACEH	1103	KABUPATEN ACEH TIMUR	110307	PEUREULAK	1103072016	BANDRONG	0,5505	TERTINGGAL
301	11	ACEH	1103	KABUPATEN ACEH TIMUR	110307	PEUREULAK	1103072017	BLANG BALOK	0,5673	TERTINGGAL
302	11	ACEH	1103	KABUPATEN ACEH TIMUR	110307	PEUREULAK	1103072020	KUALA LEUGE	0,5601	TERTINGGAL
303	11	ACEH	1103	KABUPATEN ACEH TIMUR	110307	PEUREULAK	1103072028	LUBOK PEMPENG	0,5084	TERTINGGAL
304	11	ACEH	1103	KABUPATEN ACEH TIMUR	110307	PEUREULAK	1103072031	CEK MBON	0,5105	TERTINGGAL
305	11	ACEH	1103	KABUPATEN ACEH TIMUR	110307	PEUREULAK	1103072033	BLANG SIMPO	0,5497	TERTINGGAL
306	11	ACEH	1103	KABUPATEN ACEH TIMUR	110307	PEUREULAK	1103072035	MATANG PEULAWI	0,5973	TERTINGGAL
307	11	ACEH	1103	KABUPATEN ACEH TIMUR	110307	PEUREULAK	1103072037	ALUE RAMBONG	0,5205	TERTINGGAL
308	11	ACEH	1103	KABUPATEN ACEH TIMUR	110308	RANTAU SELAMAT	1103082011	ALUE PUNTI	0,5895	TERTINGGAL
309	11	ACEH	1103	KABUPATEN ACEH TIMUR	110308	RANTAU SELAMAT	1103082012	ALUE KAUL	0,5860	TERTINGGAL
310	11	ACEH	1103	KABUPATEN ACEH TIMUR	110308	RANTAU SELAMAT	1103082014	ALUE TUWI	0,5333	TERTINGGAL
311	11	ACEH	1103	KABUPATEN ACEH TIMUR	110310	RANTAU PEUREULAK	1103102012	MATA IE	0,5644	TERTINGGAL
312	11	ACEH	1103	KABUPATEN ACEH TIMUR	110310	RANTAU PEUREULAK	1103102013	ALUE UDEP	0,5767	TERTINGGAL
313	11	ACEH	1103	KABUPATEN ACEH TIMUR	110310	RANTAU PEUREULAK	1103102014	SEUMALI	0,5636	TERTINGGAL
314	11	ACEH	1103	KABUPATEN ACEH TIMUR	110310	RANTAU PEUREULAK	1103102015	PUNTI PAYONG	0,5341	TERTINGGAL
315	11	ACEH	1103	KABUPATEN ACEH TIMUR	110311	PANTE BIDARI	1103112001	BLANG SEUNONG	0,5503	TERTINGGAL
316	11	ACEH	1103	KABUPATEN ACEH TIMUR	110311	PANTE BIDARI	1103112002	SUKA DAMAI	0,5227	TERTINGGAL
317	11	ACEH	1103	KABUPATEN ACEH TIMUR	110311	PANTE BIDARI	1103112003	PANTE LABU	0,5894	TERTINGGAL
318	11	ACEH	1103	KABUPATEN ACEH TIMUR	110311	PANTE BIDARI	1103112005	ALUE IE MIRAH	0,5940	TERTINGGAL
319	11	ACEH	1103	KABUPATEN ACEH TIMUR	110311	PANTE BIDARI	1103112024	SAH RAJA	0,5457	TERTINGGAL
320	11	ACEH	1103	KABUPATEN ACEH TIMUR	110311	PANTE BIDARI	1103112025	SIJUDO	0,5349	TERTINGGAL
321	11	ACEH	1103	KABUPATEN ACEH TIMUR	110313	INDRA MAKMU	1103132001	SEUNEUBOK BAYU	0,5283	TERTINGGAL
322	11	ACEH	1103	KABUPATEN ACEH TIMUR	110314	IDI TUNONG	1103142003	SEUNEUBOK MEUREUDU	0,5297	TERTINGGAL
323	11	ACEH	1103	KABUPATEN ACEH TIMUR	110314	IDI TUNONG	1103142004	SEUNEUBOK TEUPIN PANAH	0,5799	TERTINGGAL
324	11	ACEH	1103	KABUPATEN ACEH TIMUR	110314	IDI TUNONG	1103142010	PAYA GABOH	0,5560	TERTINGGAL
325	11	ACEH	1103	KABUPATEN ACEH TIMUR	110314	IDI TUNONG	1103142014	BLANG MINJEI	0,5654	TERTINGGAL
326	11	ACEH	1103	KABUPATEN ACEH TIMUR	110314	IDI TUNONG	1103142019	SEUNEUBOK DRIEN	0,5243	TERTINGGAL
327	11	ACEH	1103	KABUPATEN ACEH TIMUR	110314	IDI TUNONG	1103142022	BUKET RUMIYA	0,5727	TERTINGGAL
328	11	ACEH	1103	KABUPATEN ACEH TIMUR	110314	IDI TUNONG	1103142023	SEUNEUBOK PUNTI	0,5764	TERTINGGAL
329	11	ACEH	1103	KABUPATEN ACEH TIMUR	110314	IDI TUNONG	1103142025	SEUNEUBOK DALAM	0,5576	TERTINGGAL
330	11	ACEH	1103	KABUPATEN ACEH TIMUR	110315	BANDA ALAM	1103152001	JALAN DUA	0,5971	TERTINGGAL



NO	KODE PROVINSI	NAMA PROVINSI	KODE KABUPATEN	NAMA KABUPATEN	KODE KECAMATAN	NAMA KECAMATAN	KODE DESA	NAMA DESA	IDM	STATUS IDM
331	11	ACEH	1103	KABUPATEN ACEH TIMUR	110315	BANDA ALAM	1103152002	JAMBO REUHAT	0,5684	TERTINGGAL
332	11	ACEH	1103	KABUPATEN ACEH TIMUR	110315	BANDA ALAM	1103152003	SEUNEUBOK BENTENG	0,5635	TERTINGGAL
333	11	ACEH	1103	KABUPATEN ACEH TIMUR	110315	BANDA ALAM	1103152006	SEUNEUBOK KANDANG	0,5483	TERTINGGAL
334	11	ACEH	1103	KABUPATEN ACEH TIMUR	110315	BANDA ALAM	1103152007	ULEE JALAN	0,5108	TERTINGGAL
335	11	ACEH	1103	KABUPATEN ACEH TIMUR	110315	BANDA ALAM	1103152008	URAM JALAN	0,5878	TERTINGGAL
336	11	ACEH	1103	KABUPATEN ACEH TIMUR	110315	BANDA ALAM	1103152009	SEUNEUBOK BAYU	0,5764	TERTINGGAL
337	11	ACEH	1103	KABUPATEN ACEH TIMUR	110315	BANDA ALAM	1103152010	BLANG RAMBONG	0,4925	TERTINGGAL
338	11	ACEH	1103	KABUPATEN ACEH TIMUR	110315	BANDA ALAM	1103152012	PANTON RAYEUK A	0,5897	TERTINGGAL
339	11	ACEH	1103	KABUPATEN ACEH TIMUR	110315	BANDA ALAM	1103152015	PANTON RAYEUK T	0,5733	TERTINGGAL
340	11	ACEH	1103	KABUPATEN ACEH TIMUR	110315	BANDA ALAM	1103152016	PAYA LAMAN	0,5713	TERTINGGAL
341	11	ACEH	1103	KABUPATEN ACEH TIMUR	110316	PEUDAWA	1103162002	MEUNASAH KRUENG	0,5884	TERTINGGAL
342	11	ACEH	1103	KABUPATEN ACEH TIMUR	110319	SUNGAI RAYA	1103192007	PAYA KEUTAPANG	0,5862	TERTINGGAL
343	11	ACEH	1103	KABUPATEN ACEH TIMUR	110319	SUNGAI RAYA	1103192008	GAJAH MENTAH	0,5640	TERTINGGAL
344	11	ACEH	1103	KABUPATEN ACEH TIMUR	110319	SUNGAI RAYA	1103192012	SUNGAI SIMPANG	0,5730	TERTINGGAL
345	11	ACEH	1103	KABUPATEN ACEH TIMUR	110320	SIMPANG JERNIH	1103202002	BATU SUMBANG	0,5976	TERTINGGAL
346	11	ACEH	1103	KABUPATEN ACEH TIMUR	110320	SIMPANG JERNIH	1103202003	PANTE KERA	0,5754	TERTINGGAL
347	11	ACEH	1103	KABUPATEN ACEH TIMUR	110320	SIMPANG JERNIH	1103202004	RANTAU PANJANG	0,5545	TERTINGGAL
348	11	ACEH	1103	KABUPATEN ACEH TIMUR	110320	SIMPANG JERNIH	1103202005	MELIDI	0,5127	TERTINGGAL
349	11	ACEH	1103	KABUPATEN ACEH TIMUR	110320	SIMPANG JERNIH	1103202006	TAMPUR PALOH	0,5071	TERTINGGAL
350	11	ACEH	1103	KABUPATEN ACEH TIMUR	110320	SIMPANG JERNIH	1103202007	TAMPUR BOOR	0,5062	TERTINGGAL
351	11	ACEH	1103	KABUPATEN ACEH TIMUR	110320	SIMPANG JERNIH	1103202008	HTI RANTAU NARO	0,4957	TERTINGGAL
352	11	ACEH	1103	KABUPATEN ACEH TIMUR	110321	DARUL IHSAN	1103212011	LHOK DALAM	0,5918	TERTINGGAL
353	11	ACEH	1103	KABUPATEN ACEH TIMUR	110321	DARUL IHSAN	1103212013	SEUNEUBOK KULAM	0,5952	TERTINGGAL
354	11	ACEH	1103	KABUPATEN ACEH TIMUR	110322	DARUL FALAH	1103222007	BUKET TEUMPEUN	0,5486	TERTINGGAL
355	11	ACEH	1103	KABUPATEN ACEH TIMUR	110323	IDI TIMUR	1103232013	SEUNEUBOK DALAM	0,5687	TERTINGGAL
356	11	ACEH	1103	KABUPATEN ACEH TIMUR	110324	PEUNARON	1103242006	SRI MULYA	0,5432	TERTINGGAL
357	11	ACEH	1104	KABUPATEN ACEH TENGAH	110401	LINGE	1104012003	DELUNG SEKINEL	0,4540	SANGAT TERTINGGAL
358	11	ACEH	1104	KABUPATEN ACEH TENGAH	110401	LINGE	1104012006	GEWAT	0,4965	TERTINGGAL
359	11	ACEH	1104	KABUPATEN ACEH TENGAH	110401	LINGE	1104012008	JAMAT	0,5668	TERTINGGAL
360	11	ACEH	1104	KABUPATEN ACEH TENGAH	110401	LINGE	1104012009	KEMERLENG	0,5422	TERTINGGAL
361	11	ACEH	1104	KABUPATEN ACEH TENGAH	110401	LINGE	1104012011	KUTE KERAMIL	0,5744	TERTINGGAL
362	11	ACEH	1104	KABUPATEN ACEH TENGAH	110401	LINGE	1104012012	KUTE RAYANG	0,5601	TERTINGGAL
363	11	ACEH	1104	KABUPATEN ACEH TENGAH	110401	LINGE	1104012015	LINGE	0,4965	TERTINGGAL
364	11	ACEH	1104	KABUPATEN ACEH TENGAH	110401	LINGE	1104012016	LUMUT	0,4854	SANGAT TERTINGGAL
365	11	ACEH	1104	KABUPATEN ACEH TENGAH	110401	LINGE	1104012020	PANTAN NANGKA	0,4976	TERTINGGAL
366	11	ACEH	1104	KABUPATEN ACEH TENGAH	110401	LINGE	1104012022	SIMPANG TIGE UNING	0,5117	TERTINGGAL
367	11	ACEH	1104	KABUPATEN ACEH TENGAH	110401	LINGE	1104012023	UMANG	0,5726	TERTINGGAL
368	11	ACEH	1104	KABUPATEN ACEH TENGAH	110401	LINGE	1104012032	ISE-ISE	0,5352	TERTINGGAL
369	11	ACEH	1104	KABUPATEN ACEH TENGAH	110401	LINGE	1104012033	KUTE REJE	0,4248	SANGAT TERTINGGAL
370	11	ACEH	1104	KABUPATEN ACEH TENGAH	110401	LINGE	1104012034	REJE PAYUNG	0,4605	SANGAT TERTINGGAL
371	11	ACEH	1104	KABUPATEN ACEH TENGAH	110401	LINGE	1104012035	PANTAN REDUK	0,5108	TERTINGGAL
372	11	ACEH	1104	KABUPATEN ACEH TENGAH	110401	LINGE	1104012036	ANTARA	0,5932	TERTINGGAL
373	11	ACEH	1104	KABUPATEN ACEH TENGAH	110402	SILIH NARA	1104022005	GUNUNG SINGIT	0,5727	TERTINGGAL
374	11	ACEH	1104	KABUPATEN ACEH TENGAH	110402	SILIH NARA	1104022008	REMESEN	0,5490	TERTINGGAL
375	11	ACEH	1104	KABUPATEN ACEH TENGAH	110402	SILIH NARA	1104022010	SEELIT MUTIARA	0,5470	TERTINGGAL
376	11	ACEH	1104	KABUPATEN ACEH TENGAH	110402	SILIH NARA	1104022012	WIH PORAK	0,5076	TERTINGGAL
377	11	ACEH	1104	KABUPATEN ACEH TENGAH	110402	SILIH NARA	1104022014	WIHNI DURIN	0,5932	TERTINGGAL
378	11	ACEH	1104	KABUPATEN ACEH TENGAH	110402	SILIH NARA	1104022016	ARUL PUTIH	0,5046	TERTINGGAL
379	11	ACEH	1104	KABUPATEN ACEH TENGAH	110402	SILIH NARA	1104022017	ARUL RELEM	0,5914	TERTINGGAL
380	11	ACEH	1104	KABUPATEN ACEH TENGAH	110402	SILIH NARA	1104022019	JERATA	0,5633	TERTINGGAL
381	11	ACEH	1104	KABUPATEN ACEH TENGAH	110402	SILIH NARA	1104022022	PAYA BEKE	0,5622	TERTINGGAL
382	11	ACEH	1104	KABUPATEN ACEH TENGAH	110402	SILIH NARA	1104022026	REBE GEDUNG	0,5135	TERTINGGAL
383	11	ACEH	1104	KABUPATEN ACEH TENGAH	110402	SILIH NARA	1104022027	REREMAL	0,5544	TERTINGGAL
384	11	ACEH	1104	KABUPATEN ACEH TENGAH	110402	SILIH NARA	1104022029	SENEHEN	0,5448	TERTINGGAL
385	11	ACEH	1104	KABUPATEN ACEH TENGAH	110402	SILIH NARA	1104022032	TERANG ENGON	0,4965	TERTINGGAL



NO	KODE PROVINSI	NAMA PROVINSI	KODE KABUPATEN	NAMA KABUPATEN	KODE KECAMATAN	NAMA KECAMATAN	KODE DESA	NAMA DESA	IDM	STATUS IDM
386	11	ACEH	1104	KABUPATEN ACEH TENGAH	110402	SILIH NARA	1104022038	WIH SAGI INDAH	0,5729	TERTINGGAL
387	11	ACEH	1104	KABUPATEN ACEH TENGAH	110402	SILIH NARA	1104022039	ARUL KUMER BARAT	0,5936	TERTINGGAL
388	11	ACEH	1104	KABUPATEN ACEH TENGAH	110402	SILIH NARA	1104022040	ARUL KUMER TIMUR	0,5762	TERTINGGAL
389	11	ACEH	1104	KABUPATEN ACEH TENGAH	110402	SILIH NARA	1104022041	ARUL KUMER SELATAN	0,5825	TERTINGGAL
390	11	ACEH	1104	KABUPATEN ACEH TENGAH	110403	BEBESEN	1104032015	ATU GAJAH REJE GURU	0,5782	TERTINGGAL
391	11	ACEH	1104	KABUPATEN ACEH TENGAH	110403	BEBESEN	1104032027	COLO BLANG GELE	0,5322	TERTINGGAL
392	11	ACEH	1104	KABUPATEN ACEH TENGAH	110407	PEGASING	1104072001	ARUL BADAQ	0,5417	TERTINGGAL
393	11	ACEH	1104	KABUPATEN ACEH TENGAH	110407	PEGASING	1104072004	BERAWANG BARO	0,5578	TERTINGGAL
394	11	ACEH	1104	KABUPATEN ACEH TENGAH	110407	PEGASING	1104072011	KEDELAH	0,5597	TERTINGGAL
395	11	ACEH	1104	KABUPATEN ACEH TENGAH	110407	PEGASING	1104072014	LELUMU	0,5157	TERTINGGAL
396	11	ACEH	1104	KABUPATEN ACEH TENGAH	110407	PEGASING	1104072018	PEGASING	0,5895	TERTINGGAL
397	11	ACEH	1104	KABUPATEN ACEH TENGAH	110407	PEGASING	1104072019	PEPALANG	0,5676	TERTINGGAL
398	11	ACEH	1104	KABUPATEN ACEH TENGAH	110407	PEGASING	1104072024	TEBUK	0,5859	TERTINGGAL
399	11	ACEH	1104	KABUPATEN ACEH TENGAH	110407	PEGASING	1104072025	TERANG ULEN	0,5803	TERTINGGAL
400	11	ACEH	1104	KABUPATEN ACEH TENGAH	110407	PEGASING	1104072026	UJUNG GELE	0,5771	TERTINGGAL
401	11	ACEH	1104	KABUPATEN ACEH TENGAH	110407	PEGASING	1104072031	WIH LAH	0,5245	TERTINGGAL
402	11	ACEH	1104	KABUPATEN ACEH TENGAH	110407	PEGASING	1104072032	JEJEM	0,5505	TERTINGGAL
403	11	ACEH	1104	KABUPATEN ACEH TENGAH	110407	PEGASING	1104072033	JURUSEN	0,5278	TERTINGGAL
404	11	ACEH	1104	KABUPATEN ACEH TENGAH	110407	PEGASING	1104072035	LINUNG AYU	0,5899	TERTINGGAL
405	11	ACEH	1104	KABUPATEN ACEH TENGAH	110407	PEGASING	1104072036	PANANGAN MATA	0,5465	TERTINGGAL
406	11	ACEH	1104	KABUPATEN ACEH TENGAH	110407	PEGASING	1104072040	UNING	0,5549	TERTINGGAL
407	11	ACEH	1104	KABUPATEN ACEH TENGAH	110407	PEGASING	1104072041	URING	0,5952	TERTINGGAL
408	11	ACEH	1104	KABUPATEN ACEH TENGAH	110408	BINTANG	1104082001	ATU PAYUNG	0,4924	TERTINGGAL
409	11	ACEH	1104	KABUPATEN ACEH TENGAH	110408	BINTANG	1104082002	BALE NOSAR	0,5579	TERTINGGAL
410	11	ACEH	1104	KABUPATEN ACEH TENGAH	110408	BINTANG	1104082003	BAMIL NOSAR	0,5819	TERTINGGAL
411	11	ACEH	1104	KABUPATEN ACEH TENGAH	110408	BINTANG	1104082004	BEWANG	0,5424	TERTINGGAL
412	11	ACEH	1104	KABUPATEN ACEH TENGAH	110408	BINTANG	1104082005	DEDAMAR	0,5833	TERTINGGAL
413	11	ACEH	1104	KABUPATEN ACEH TENGAH	110408	BINTANG	1104082007	KALA BINTANG	0,5729	TERTINGGAL
414	11	ACEH	1104	KABUPATEN ACEH TENGAH	110408	BINTANG	1104082008	KALA SEGI	0,5965	TERTINGGAL
415	11	ACEH	1104	KABUPATEN ACEH TENGAH	110408	BINTANG	1104082010	KELITU SINTEP	0,5351	TERTINGGAL
416	11	ACEH	1104	KABUPATEN ACEH TENGAH	110408	BINTANG	1104082014	LINUNG BULEN II	0,5913	TERTINGGAL
417	11	ACEH	1104	KABUPATEN ACEH TENGAH	110408	BINTANG	1104082015	MENGAYA	0,5764	TERTINGGAL
418	11	ACEH	1104	KABUPATEN ACEH TENGAH	110408	BINTANG	1104082016	MUDE NOSAR	0,5448	TERTINGGAL
419	11	ACEH	1104	KABUPATEN ACEH TENGAH	110408	BINTANG	1104082017	SERULE	0,4776	SANGAT TERTINGGAL
420	11	ACEH	1104	KABUPATEN ACEH TENGAH	110408	BINTANG	1104082019	WIHLAH SETIE	0,5743	TERTINGGAL
421	11	ACEH	1104	KABUPATEN ACEH TENGAH	110408	BINTANG	1104082020	GEGARANG	0,5741	TERTINGGAL
422	11	ACEH	1104	KABUPATEN ACEH TENGAH	110408	BINTANG	1104082021	JAMUR KONYEL	0,4811	SANGAT TERTINGGAL
423	11	ACEH	1104	KABUPATEN ACEH TENGAH	110408	BINTANG	1104082022	MERODOT	0,5837	TERTINGGAL
424	11	ACEH	1104	KABUPATEN ACEH TENGAH	110408	BINTANG	1104082023	SINTEP	0,5330	TERTINGGAL
425	11	ACEH	1104	KABUPATEN ACEH TENGAH	110408	BINTANG	1104082024	GELE PULO	0,5937	TERTINGGAL
426	11	ACEH	1104	KABUPATEN ACEH TENGAH	110410	KETOL	1104102001	BAH	0,5059	TERTINGGAL
427	11	ACEH	1104	KABUPATEN ACEH TENGAH	110410	KETOL	1104102003	BINTANG PEPARA	0,4959	TERTINGGAL
428	11	ACEH	1104	KABUPATEN ACEH TENGAH	110410	KETOL	1104102004	BURLAH	0,5611	TERTINGGAL
429	11	ACEH	1104	KABUPATEN ACEH TENGAH	110410	KETOL	1104102006	CANG DURI	0,5486	TERTINGGAL
430	11	ACEH	1104	KABUPATEN ACEH TENGAH	110410	KETOL	1104102008	JALUK	0,5695	TERTINGGAL
431	11	ACEH	1104	KABUPATEN ACEH TENGAH	110410	KETOL	1104102010	KARANG AMPAR	0,5375	TERTINGGAL
432	11	ACEH	1104	KABUPATEN ACEH TENGAH	110410	KETOL	1104102011	KEKUYANG	0,5763	TERTINGGAL
433	11	ACEH	1104	KABUPATEN ACEH TENGAH	110410	KETOL	1104102013	PANTAN PENYO	0,5613	TERTINGGAL
434	11	ACEH	1104	KABUPATEN ACEH TENGAH	110410	KETOL	1104102014	PANTAN REDUK	0,5171	TERTINGGAL
435	11	ACEH	1104	KABUPATEN ACEH TENGAH	110410	KETOL	1104102015	PONDOK BALIK	0,5967	TERTINGGAL
436	11	ACEH	1104	KABUPATEN ACEH TENGAH	110410	KETOL	1104102017	SEREMPAH	0,5376	TERTINGGAL
437	11	ACEH	1104	KABUPATEN ACEH TENGAH	110410	KETOL	1104102018	BERGANG	0,5281	TERTINGGAL
438	11	ACEH	1104	KABUPATEN ACEH TENGAH	110410	KETOL	1104102020	BUGE ARA	0,5075	TERTINGGAL
439	11	ACEH	1104	KABUPATEN ACEH TENGAH	110410	KETOL	1104102021	GENTING BULEN	0,5818	TERTINGGAL
440	11	ACEH	1104	KABUPATEN ACEH TENGAH	110410	KETOL	1104102023	JERATA	0,5930	TERTINGGAL



NO	KODE PROVINSI	NAMA PROVINSI	KODE KABUPATEN	NAMA KABUPATEN	KODE KECAMATAN	NAMA KECAMATAN	KODE DESA	NAMA DESA	IDM	STATUS IDM
441	11	ACEH	1104	KABUPATEN ACEH TENGAH	110410	KETOL	1104102025	SELON	0,5952	TERTINGGAL
442	11	ACEH	1104	KABUPATEN ACEH TENGAH	110412	KUTE PANANG	1104122001	ATU GOGOP	0,5933	TERTINGGAL
443	11	ACEH	1104	KABUPATEN ACEH TENGAH	110412	KUTE PANANG	1104122003	BUTER BALIK	0,5916	TERTINGGAL
444	11	ACEH	1104	KABUPATEN ACEH TENGAH	110412	KUTE PANANG	1104122004	DEDINGIN	0,5673	TERTINGGAL
445	11	ACEH	1104	KABUPATEN ACEH TENGAH	110412	KUTE PANANG	1104122005	KUTE PANANG	0,5651	TERTINGGAL
446	11	ACEH	1104	KABUPATEN ACEH TENGAH	110412	KUTE PANANG	1104122007	PANTAN SILE	0,5856	TERTINGGAL
447	11	ACEH	1104	KABUPATEN ACEH TENGAH	110412	KUTE PANANG	1104122009	SEGENE BALIK	0,5871	TERTINGGAL
448	11	ACEH	1104	KABUPATEN ACEH TENGAH	110412	KUTE PANANG	1104122010	TAPAK MOGE	0,5916	TERTINGGAL
449	11	ACEH	1104	KABUPATEN ACEH TENGAH	110412	KUTE PANANG	1104122011	TAWAR MIKO	0,5968	TERTINGGAL
450	11	ACEH	1104	KABUPATEN ACEH TENGAH	110412	KUTE PANANG	1104122012	TAWARDI	0,5424	TERTINGGAL
451	11	ACEH	1104	KABUPATEN ACEH TENGAH	110412	KUTE PANANG	1104122013	TIMANG RASA	0,5621	TERTINGGAL
452	11	ACEH	1104	KABUPATEN ACEH TENGAH	110412	KUTE PANANG	1104122014	WIH NONGKAL	0,5989	TERTINGGAL
453	11	ACEH	1104	KABUPATEN ACEH TENGAH	110412	KUTE PANANG	1104122015	BUKIT RATA	0,5427	TERTINGGAL
454	11	ACEH	1104	KABUPATEN ACEH TENGAH	110412	KUTE PANANG	1104122016	LUKUB SABUN BARAT	0,5748	TERTINGGAL
455	11	ACEH	1104	KABUPATEN ACEH TENGAH	110412	KUTE PANANG	1104122017	LUKUB SABUN TENGAH	0,5970	TERTINGGAL
456	11	ACEH	1104	KABUPATEN ACEH TENGAH	110412	KUTE PANANG	1104122018	LUKUB SABUN TIMUR	0,5859	TERTINGGAL
457	11	ACEH	1104	KABUPATEN ACEH TENGAH	110412	KUTE PANANG	1104122019	WIH NONGKAL TOA	0,5799	TERTINGGAL
458	11	ACEH	1104	KABUPATEN ACEH TENGAH	110412	KUTE PANANG	1104122020	TAPAK MOGE TIMUR	0,5652	TERTINGGAL
459	11	ACEH	1104	KABUPATEN ACEH TENGAH	110412	KUTE PANANG	1104122021	EMPU BALIK	0,5856	TERTINGGAL
460	11	ACEH	1104	KABUPATEN ACEH TENGAH	110412	KUTE PANANG	1104122022	BLANG BALIK	0,5967	TERTINGGAL
461	11	ACEH	1104	KABUPATEN ACEH TENGAH	110412	KUTE PANANG	1104122023	KALA NONGKAL	0,5918	TERTINGGAL
462	11	ACEH	1104	KABUPATEN ACEH TENGAH	110412	KUTE PANANG	1104122024	PANTAN JERIK	0,5908	TERTINGGAL
463	11	ACEH	1104	KABUPATEN ACEH TENGAH	110413	CELALA	1104132001	ARUL GADING	0,5951	TERTINGGAL
464	11	ACEH	1104	KABUPATEN ACEH TENGAH	110413	CELALA	1104132002	BELANG KEKUMUR	0,5971	TERTINGGAL
465	11	ACEH	1104	KABUPATEN ACEH TENGAH	110413	CELALA	1104132004	CELALA	0,5729	TERTINGGAL
466	11	ACEH	1104	KABUPATEN ACEH TENGAH	110413	CELALA	1104132006	KUYUN	0,5952	TERTINGGAL
467	11	ACEH	1104	KABUPATEN ACEH TENGAH	110413	CELALA	1104132007	KUYUN TOA	0,5536	TERTINGGAL
468	11	ACEH	1104	KABUPATEN ACEH TENGAH	110413	CELALA	1104132008	KUYUN UKEN	0,5268	TERTINGGAL
469	11	ACEH	1104	KABUPATEN ACEH TENGAH	110413	CELALA	1104132009	MAKMUR	0,5506	TERTINGGAL
470	11	ACEH	1104	KABUPATEN ACEH TENGAH	110413	CELALA	1104132010	MELALA	0,5916	TERTINGGAL
471	11	ACEH	1104	KABUPATEN ACEH TENGAH	110413	CELALA	1104132013	SEPAKAT	0,5543	TERTINGGAL
472	11	ACEH	1104	KABUPATEN ACEH TENGAH	110413	CELALA	1104132014	TANO DEPET	0,5284	TERTINGGAL
473	11	ACEH	1104	KABUPATEN ACEH TENGAH	110413	CELALA	1104132015	UNING BERAWANG RAMUNG	0,5845	TERTINGGAL
474	11	ACEH	1104	KABUPATEN ACEH TENGAH	110413	CELALA	1104132017	DEPET INDAH	0,4908	TERTINGGAL
475	11	ACEH	1104	KABUPATEN ACEH TENGAH	110417	LAUT TAWAR	1104172006	GUNUNG SUKU	0,5640	TERTINGGAL
476	11	ACEH	1104	KABUPATEN ACEH TENGAH	110417	LAUT TAWAR	1104172011	RAWE	0,5359	TERTINGGAL
477	11	ACEH	1104	KABUPATEN ACEH TENGAH	110417	LAUT TAWAR	1104172013	TOWEREN ANTARA	0,5762	TERTINGGAL
478	11	ACEH	1104	KABUPATEN ACEH TENGAH	110417	LAUT TAWAR	1104172014	TOWERAN TOA	0,5689	TERTINGGAL
479	11	ACEH	1104	KABUPATEN ACEH TENGAH	110417	LAUT TAWAR	1104172015	TOWEREN UKEN	0,5914	TERTINGGAL
480	11	ACEH	1104	KABUPATEN ACEH TENGAH	110418	ATU LINTANG	1104182003	MERAH PUPUK	0,5748	TERTINGGAL
481	11	ACEH	1104	KABUPATEN ACEH TENGAH	110418	ATU LINTANG	1104182006	KEPALA AKAL	0,5468	TERTINGGAL
482	11	ACEH	1104	KABUPATEN ACEH TENGAH	110419	JAGONG JEGET	1104192001	MERAH SAID	0,5918	TERTINGGAL
483	11	ACEH	1104	KABUPATEN ACEH TENGAH	110421	RUSIP ANTARA	1104212003	PILAR	0,5897	TERTINGGAL
484	11	ACEH	1104	KABUPATEN ACEH TENGAH	110421	RUSIP ANTARA	1104212004	ARUL PERTIK	0,5799	TERTINGGAL
485	11	ACEH	1104	KABUPATEN ACEH TENGAH	110421	RUSIP ANTARA	1104212006	TIRMI ARA	0,5860	TERTINGGAL
486	11	ACEH	1104	KABUPATEN ACEH TENGAH	110421	RUSIP ANTARA	1104212008	PANTAN BENER	0,5935	TERTINGGAL
487	11	ACEH	1104	KABUPATEN ACEH TENGAH	110421	RUSIP ANTARA	1104212010	MEKAR MAJU	0,4940	TERTINGGAL
488	11	ACEH	1104	KABUPATEN ACEH TENGAH	110421	RUSIP ANTARA	1104212011	PAYA TAMPU	0,5843	TERTINGGAL
489	11	ACEH	1104	KABUPATEN ACEH TENGAH	110421	RUSIP ANTARA	1104212012	TANJUNG	0,5957	TERTINGGAL
490	11	ACEH	1104	KABUPATEN ACEH TENGAH	110421	RUSIP ANTARA	1104212014	KUALA RAWA	0,5562	TERTINGGAL
491	11	ACEH	1104	KABUPATEN ACEH TENGAH	110421	RUSIP ANTARA	1104212015	PILAR WIH KIRI	0,5751	TERTINGGAL
492	11	ACEH	1104	KABUPATEN ACEH TENGAH	110421	RUSIP ANTARA	1104212016	LUT JAYA	0,5430	TERTINGGAL
493	11	ACEH	1105	KABUPATEN ACEH BARAT	110501	JOHAN PAHWALAN	1105012019	SUAK NIE	0,5319	TERTINGGAL
494	11	ACEH	1105	KABUPATEN ACEH BARAT	110501	JOHAN PAHWALAN	1105012021	SUAK SIGADENG	0,5511	TERTINGGAL
495	11	ACEH	1105	KABUPATEN ACEH BARAT	110502	KAWAY XVI	1105022007	MAREK	0,5716	TERTINGGAL

NO	KODE PROVINSI	NAMA PROVINSI	KODE KABUPATEN	NAMA KABUPATEN	KODE KECAMATAN	NAMA KECAMATAN	KODE DESA	NAMA DESA	IDM	STATUS IDM
496	11	ACEH	1105	KABUPATEN ACEH BARAT	110502	KAWAY XVI	1105022009	MEUNASAH ARA	0,5394	TERTINGGAL
497	11	ACEH	1105	KABUPATEN ACEH BARAT	110502	KAWAY XVI	1105022012	PEUNIA	0,5489	TERTINGGAL
498	11	ACEH	1105	KABUPATEN ACEH BARAT	110502	KAWAY XVI	1105022013	TUMPOK LADANG	0,5337	TERTINGGAL
499	11	ACEH	1105	KABUPATEN ACEH BARAT	110502	KAWAY XVI	1105022014	PASI TEUNGOH	0,5470	TERTINGGAL
500	11	ACEH	1105	KABUPATEN ACEH BARAT	110502	KAWAY XVI	1105022018	PALIMBUNGAN	0,5952	TERTINGGAL
501	11	ACEH	1105	KABUPATEN ACEH BARAT	110502	KAWAY XVI	1105022019	MUKO	0,5801	TERTINGGAL
502	11	ACEH	1105	KABUPATEN ACEH BARAT	110502	KAWAY XVI	1105022020	MEUNA. GANTUNG	0,5771	TERTINGGAL
503	11	ACEH	1105	KABUPATEN ACEH BARAT	110502	KAWAY XVI	1105022021	BLANG GEUNANG	0,5724	TERTINGGAL
504	11	ACEH	1105	KABUPATEN ACEH BARAT	110502	KAWAY XVI	1105022042	MEUNUANG TANJONG	0,5665	TERTINGGAL
505	11	ACEH	1105	KABUPATEN ACEH BARAT	110502	KAWAY XVI	1105022043	ALUE LHEE	0,5297	TERTINGGAL
506	11	ACEH	1105	KABUPATEN ACEH BARAT	110502	KAWAY XVI	1105022044	BLANG DALAM	0,5484	TERTINGGAL
507	11	ACEH	1105	KABUPATEN ACEH BARAT	110502	KAWAY XVI	1105022045	TEUPIN PANAH	0,5281	TERTINGGAL
508	11	ACEH	1105	KABUPATEN ACEH BARAT	110502	KAWAY XVI	1105022046	DRIEN CALEUE	0,5281	TERTINGGAL
509	11	ACEH	1105	KABUPATEN ACEH BARAT	110503	SUNGAI MAS	1105032001	TUNGKOP	0,5252	TERTINGGAL
510	11	ACEH	1105	KABUPATEN ACEH BARAT	110503	SUNGAI MAS	1105032002	SAKUY	0,4967	TERTINGGAL
511	11	ACEH	1105	KABUPATEN ACEH BARAT	110503	SUNGAI MAS	1105032003	KAJEUNG	0,5022	TERTINGGAL
512	11	ACEH	1105	KABUPATEN ACEH BARAT	110503	SUNGAI MAS	1105032005	SARAH PERLAK	0,4937	TERTINGGAL
513	11	ACEH	1105	KABUPATEN ACEH BARAT	110503	SUNGAI MAS	1105032006	TUTUT	0,5101	TERTINGGAL
514	11	ACEH	1105	KABUPATEN ACEH BARAT	110503	SUNGAI MAS	1105032007	DRIEN SIBAK	0,5962	TERTINGGAL
515	11	ACEH	1105	KABUPATEN ACEH BARAT	110503	SUNGAI MAS	1105032008	TUWI SAYA	0,5548	TERTINGGAL
516	11	ACEH	1105	KABUPATEN ACEH BARAT	110503	SUNGAI MAS	1105032009	LANCONG	0,5470	TERTINGGAL
517	11	ACEH	1105	KABUPATEN ACEH BARAT	110503	SUNGAI MAS	1105032010	SIPOT	0,2413	SANGAT TERTINGGAL
518	11	ACEH	1105	KABUPATEN ACEH BARAT	110503	SUNGAI MAS	1105032011	PUNGKI	0,4856	SANGAT TERTINGGAL
519	11	ACEH	1105	KABUPATEN ACEH BARAT	110503	SUNGAI MAS	1105032012	GUNONG BULO	0,2586	SANGAT TERTINGGAL
520	11	ACEH	1105	KABUPATEN ACEH BARAT	110503	SUNGAI MAS	1105032013	RAMITIE	0,3360	SANGAT TERTINGGAL
521	11	ACEH	1105	KABUPATEN ACEH BARAT	110503	SUNGAI MAS	1105032014	LUBOK BEUTONG	0,4994	TERTINGGAL
522	11	ACEH	1105	KABUPATEN ACEH BARAT	110503	SUNGAI MAS	1105032015	GLENG	0,5400	TERTINGGAL
523	11	ACEH	1105	KABUPATEN ACEH BARAT	110503	SUNGAI MAS	1105032016	TANOH MIRAH	0,4203	SANGAT TERTINGGAL
524	11	ACEH	1105	KABUPATEN ACEH BARAT	110503	SUNGAI MAS	1105032017	GASEU	0,5563	TERTINGGAL
525	11	ACEH	1105	KABUPATEN ACEH BARAT	110503	SUNGAI MAS	1105032018	LUENG BARO	0,3227	SANGAT TERTINGGAL
526	11	ACEH	1105	KABUPATEN ACEH BARAT	110504	WOYLA	1105042002	PASI LUNAK	0,4948	TERTINGGAL
527	11	ACEH	1105	KABUPATEN ACEH BARAT	110504	WOYLA	1105042004	ARON TUNONG	0,5467	TERTINGGAL
528	11	ACEH	1105	KABUPATEN ACEH BARAT	110504	WOYLA	1105042005	ARON BAROH	0,5501	TERTINGGAL
529	11	ACEH	1105	KABUPATEN ACEH BARAT	110504	WOYLA	1105042006	PASI PANDAN	0,5727	TERTINGGAL
530	11	ACEH	1105	KABUPATEN ACEH BARAT	110504	WOYLA	1105042007	RANTO PANYANG	0,5673	TERTINGGAL
531	11	ACEH	1105	KABUPATEN ACEH BARAT	110504	WOYLA	1105042008	GEMPA RAYA	0,5745	TERTINGGAL
532	11	ACEH	1105	KABUPATEN ACEH BARAT	110504	WOYLA	1105042009	PADANG JAWA	0,5799	TERTINGGAL
533	11	ACEH	1105	KABUPATEN ACEH BARAT	110504	WOYLA	1105042010	IE ITAM TUNONG	0,5643	TERTINGGAL
534	11	ACEH	1105	KABUPATEN ACEH BARAT	110504	WOYLA	1105042011	IE ITAM BAROH	0,5300	TERTINGGAL
535	11	ACEH	1105	KABUPATEN ACEH BARAT	110504	WOYLA	1105042013	LUENG TEUNGKU YAH	0,5092	TERTINGGAL
536	11	ACEH	1105	KABUPATEN ACEH BARAT	110504	WOYLA	1105042015	GUNONG RAMBONG	0,5395	TERTINGGAL
537	11	ACEH	1105	KABUPATEN ACEH BARAT	110504	WOYLA	1105042016	DRIEN MANGKO	0,5078	TERTINGGAL
538	11	ACEH	1105	KABUPATEN ACEH BARAT	110504	WOYLA	1105042017	GUNUNG HAMPA	0,4912	TERTINGGAL
539	11	ACEH	1105	KABUPATEN ACEH BARAT	110504	WOYLA	1105042018	LUNG JAWA	0,5470	TERTINGGAL
540	11	ACEH	1105	KABUPATEN ACEH BARAT	110504	WOYLA	1105042021	PAYA DUA	0,5357	TERTINGGAL
541	11	ACEH	1105	KABUPATEN ACEH BARAT	110504	WOYLA	1105042022	PAYA LUAH	0,5605	TERTINGGAL
542	11	ACEH	1105	KABUPATEN ACEH BARAT	110504	WOYLA	1105042023	PASI ARA KUALA BATEE	0,5187	TERTINGGAL
543	11	ACEH	1105	KABUPATEN ACEH BARAT	110504	WOYLA	1105042024	ALUE SIKAYA	0,5374	TERTINGGAL
544	11	ACEH	1105	KABUPATEN ACEH BARAT	110504	WOYLA	1105042025	DARUL HUDA	0,5578	TERTINGGAL
545	11	ACEH	1105	KABUPATEN ACEH BARAT	110504	WOYLA	1105042026	KEULEUMBAH	0,5649	TERTINGGAL
546	11	ACEH	1105	KABUPATEN ACEH BARAT	110504	WOYLA	1105042027	JAWA	0,4943	TERTINGGAL
547	11	ACEH	1105	KABUPATEN ACEH BARAT	110504	WOYLA	1105042028	PULO IE	0,5243	TERTINGGAL
548	11	ACEH	1105	KABUPATEN ACEH BARAT	110504	WOYLA	1105042029	ALUE PANYANG	0,5448	TERTINGGAL
549	11	ACEH	1105	KABUPATEN ACEH BARAT	110504	WOYLA	1105042030	COT KEUMUDAI	0,5911	TERTINGGAL
550	11	ACEH	1105	KABUPATEN ACEH BARAT	110504	WOYLA	1105042031	SEUMANTOK	0,5392	TERTINGGAL



NO	KODE PROVINSI	NAMA PROVINSI	KODE KABUPATEN	NAMA KABUPATEN	KODE KECAMATAN	NAMA KECAMATAN	KODE DESA	NAMA DESA	IDM	STATUS IDM
551	11	ACEH	1105	KABUPATEN ACEH BARAT	110504	WOYLA	1105042032	COT SITUAH	0,5116	TERTINGGAL
552	11	ACEH	1105	KABUPATEN ACEH BARAT	110504	WOYLA	1105042033	JAWI	0,5071	TERTINGGAL
553	11	ACEH	1105	KABUPATEN ACEH BARAT	110504	WOYLA	1105042034	PANTON	0,4967	TERTINGGAL
554	11	ACEH	1105	KABUPATEN ACEH BARAT	110504	WOYLA	1105042035	PASI BIRAH	0,5299	TERTINGGAL
555	11	ACEH	1105	KABUPATEN ACEH BARAT	110504	WOYLA	1105042036	ALUE SUNDAK	0,5573	TERTINGGAL
556	11	ACEH	1105	KABUPATEN ACEH BARAT	110504	WOYLA	1105042037	TEUMAROM	0,4930	TERTINGGAL
557	11	ACEH	1105	KABUPATEN ACEH BARAT	110504	WOYLA	1105042040	SUAK TRIENG	0,5619	TERTINGGAL
558	11	ACEH	1105	KABUPATEN ACEH BARAT	110504	WOYLA	1105042043	LUENG BULO	0,5793	TERTINGGAL
559	11	ACEH	1105	KABUPATEN ACEH BARAT	110505	SAMATIGA	1105052001	ALUE RAYA	0,5752	TERTINGGAL
560	11	ACEH	1105	KABUPATEN ACEH BARAT	110505	SAMATIGA	1105052006	COT LAMPISE	0,5954	TERTINGGAL
561	11	ACEH	1105	KABUPATEN ACEH BARAT	110505	SAMATIGA	1105052009	DEUAH	0,5876	TERTINGGAL
562	11	ACEH	1105	KABUPATEN ACEH BARAT	110505	SAMATIGA	1105052011	GAMPONG LADANG	0,5248	TERTINGGAL
563	11	ACEH	1105	KABUPATEN ACEH BARAT	110505	SAMATIGA	1105052013	KEUREUSENG	0,5973	TERTINGGAL
564	11	ACEH	1105	KABUPATEN ACEH BARAT	110505	SAMATIGA	1105052016	LEUBOK	0,5635	TERTINGGAL
565	11	ACEH	1105	KABUPATEN ACEH BARAT	110505	SAMATIGA	1105052017	LHOK BUBON	0,5675	TERTINGGAL
566	11	ACEH	1105	KABUPATEN ACEH BARAT	110505	SAMATIGA	1105052018	LEUKEN	0,5752	TERTINGGAL
567	11	ACEH	1105	KABUPATEN ACEH BARAT	110505	SAMATIGA	1105052021	PINEM	0,5862	TERTINGGAL
568	11	ACEH	1105	KABUPATEN ACEH BARAT	110505	SAMATIGA	1105052022	PANGE	0,5786	TERTINGGAL
569	11	ACEH	1105	KABUPATEN ACEH BARAT	110505	SAMATIGA	1105052024	RANGKILEH	0,5987	TERTINGGAL
570	11	ACEH	1105	KABUPATEN ACEH BARAT	110506	BUBON	1105062001	ALUE LHOK	0,5699	TERTINGGAL
571	11	ACEH	1105	KABUPATEN ACEH BARAT	110506	BUBON	1105062002	ALUE BAKONG	0,5193	TERTINGGAL
572	11	ACEH	1105	KABUPATEN ACEH BARAT	110506	BUBON	1105062003	BERAWANG	0,5822	TERTINGGAL
573	11	ACEH	1105	KABUPATEN ACEH BARAT	110506	BUBON	1105062004	BLANG SIBEUTONG	0,5418	TERTINGGAL
574	11	ACEH	1105	KABUPATEN ACEH BARAT	110506	BUBON	1105062005	COT KEUMUNENG	0,5214	TERTINGGAL
575	11	ACEH	1105	KABUPATEN ACEH BARAT	110506	BUBON	1105062006	COT LADA	0,4988	TERTINGGAL
576	11	ACEH	1105	KABUPATEN ACEH BARAT	110506	BUBON	1105062007	GUNONG PANA	0,5326	TERTINGGAL
577	11	ACEH	1105	KABUPATEN ACEH BARAT	110506	BUBON	1105062009	KUALA PLING	0,5365	TERTINGGAL
578	11	ACEH	1105	KABUPATEN ACEH BARAT	110506	BUBON	1105062010	LAYUNG	0,5733	TERTINGGAL
579	11	ACEH	1105	KABUPATEN ACEH BARAT	110506	BUBON	1105062011	LICEH	0,5454	TERTINGGAL
580	11	ACEH	1105	KABUPATEN ACEH BARAT	110506	BUBON	1105062012	PEULANTEU SP	0,5433	TERTINGGAL
581	11	ACEH	1105	KABUPATEN ACEH BARAT	110506	BUBON	1105062013	RAMBONG	0,5270	TERTINGGAL
582	11	ACEH	1105	KABUPATEN ACEH BARAT	110506	BUBON	1105062014	SEUMULENG	0,5345	TERTINGGAL
583	11	ACEH	1105	KABUPATEN ACEH BARAT	110506	BUBON	1105062015	SUAK PANGKAT	0,5289	TERTINGGAL
584	11	ACEH	1105	KABUPATEN ACEH BARAT	110506	BUBON	1105062016	SEUNEUBOK TRAP	0,5526	TERTINGGAL
585	11	ACEH	1105	KABUPATEN ACEH BARAT	110506	BUBON	1105062017	ULEE BLANG	0,5327	TERTINGGAL
586	11	ACEH	1105	KABUPATEN ACEH BARAT	110507	ARONGAN LAMBALEK	1105072001	ARONGAN	0,5671	TERTINGGAL
587	11	ACEH	1105	KABUPATEN ACEH BARAT	110507	ARONGAN LAMBALEK	1105072002	ALUE BAGOK	0,5584	TERTINGGAL
588	11	ACEH	1105	KABUPATEN ACEH BARAT	110507	ARONGAN LAMBALEK	1105072003	ALUE SUNDAK	0,5894	TERTINGGAL
589	11	ACEH	1105	KABUPATEN ACEH BARAT	110507	ARONGAN LAMBALEK	1105072004	ALUE BATEE	0,5038	TERTINGGAL
590	11	ACEH	1105	KABUPATEN ACEH BARAT	110507	ARONGAN LAMBALEK	1105072005	COT BULO	0,5301	TERTINGGAL
591	11	ACEH	1105	KABUPATEN ACEH BARAT	110507	ARONGAN LAMBALEK	1105072006	COT KUMBANG	0,5859	TERTINGGAL
592	11	ACEH	1105	KABUPATEN ACEH BARAT	110507	ARONGAN LAMBALEK	1105072007	COT JURU MUDI	0,5460	TERTINGGAL
593	11	ACEH	1105	KABUPATEN ACEH BARAT	110507	ARONGAN LAMBALEK	1105072009	KUBU	0,5987	TERTINGGAL
594	11	ACEH	1105	KABUPATEN ACEH BARAT	110507	ARONGAN LAMBALEK	1105072010	KEUB	0,5970	TERTINGGAL
595	11	ACEH	1105	KABUPATEN ACEH BARAT	110507	ARONGAN LAMBALEK	1105072011	PANTE MUTIA	0,5655	TERTINGGAL
596	11	ACEH	1105	KABUPATEN ACEH BARAT	110507	ARONGAN LAMBALEK	1105072012	PERIBU	0,5716	TERTINGGAL
597	11	ACEH	1105	KABUPATEN ACEH BARAT	110507	ARONGAN LAMBALEK	1105072013	PANTON MAKMU	0,5930	TERTINGGAL
598	11	ACEH	1105	KABUPATEN ACEH BARAT	110507	ARONGAN LAMBALEK	1105072014	PANTON BAHAGIA	0,5897	TERTINGGAL
599	11	ACEH	1105	KABUPATEN ACEH BARAT	110507	ARONGAN LAMBALEK	1105072015	PEULANTEU LB.	0,5546	TERTINGGAL
600	11	ACEH	1105	KABUPATEN ACEH BARAT	110507	ARONGAN LAMBALEK	1105072016	RIMBA LANGGEH	0,5844	TERTINGGAL
601	11	ACEH	1105	KABUPATEN ACEH BARAT	110507	ARONGAN LAMBALEK	1105072017	SUAK KEUMUDEE	0,5841	TERTINGGAL
602	11	ACEH	1105	KABUPATEN ACEH BARAT	110507	ARONGAN LAMBALEK	1105072018	SEUNEUBOK LHONG	0,5876	TERTINGGAL
603	11	ACEH	1105	KABUPATEN ACEH BARAT	110507	ARONGAN LAMBALEK	1105072019	SUAK IE BEUSO	0,5767	TERTINGGAL
604	11	ACEH	1105	KABUPATEN ACEH BARAT	110507	ARONGAN LAMBALEK	1105072020	SUAK BIDOK	0,5563	TERTINGGAL
605	11	ACEH	1105	KABUPATEN ACEH BARAT	110507	ARONGAN LAMBALEK	1105072021	SIMPANG PEUT	0,5937	TERTINGGAL



NO	KODE PROVINSI	NAMA PROVINSI	KODE KABUPATEN	NAMA KABUPATEN	KODE KECAMATAN	NAMA KECAMATAN	KODE DESA	NAMA DESA	IDM	STATUS IDM
606	11	ACEH	1105	KABUPATEN ACEH BARAT	110507	ARONGAN LAMBALEK	1105072022	SEUNEUBOK TEUNGOH	0,5921	TERTINGGAL
607	11	ACEH	1105	KABUPATEN ACEH BARAT	110507	ARONGAN LAMBALEK	1105072026	GUNONG PULO	0,5346	TERTINGGAL
608	11	ACEH	1105	KABUPATEN ACEH BARAT	110507	ARONGAN LAMBALEK	1105072027	KARANG HAMPA	0,4437	SANGAT TERTINGGAL
609	11	ACEH	1105	KABUPATEN ACEH BARAT	110508	PANTE CEUREUMEN	1105082002	BABAH LEUNG	0,5359	TERTINGGAL
610	11	ACEH	1105	KABUPATEN ACEH BARAT	110508	PANTE CEUREUMEN	1105082003	BABAH ISEUNG	0,5973	TERTINGGAL
611	11	ACEH	1105	KABUPATEN ACEH BARAT	110508	PANTE CEUREUMEN	1105082005	ALUE KEUMANG	0,5154	TERTINGGAL
612	11	ACEH	1105	ACEH BARAT	111105	PANTE CEUREUMEN	1105082007	LANGO	0,5433	TERTINGGAL
613	11	ACEH	1105	KABUPATEN ACEH BARAT	110508	PANTE CEUREUMEN	1105082008	SIKUNDO	0,4079	SANGAT TERTINGGAL
614	11	ACEH	1105	KABUPATEN ACEH BARAT	110508	PANTE CEUREUMEN	1105082009	LAWET	0,5925	TERTINGGAL
615	11	ACEH	1105	KABUPATEN ACEH BARAT	110508	PANTE CEUREUMEN	1105082010	CANGGAI	0,5908	TERTINGGAL
616	11	ACEH	1105	KABUPATEN ACEH BARAT	110508	PANTE CEUREUMEN	1105082015	JAMBAK	0,4755	SANGAT TERTINGGAL
617	11	ACEH	1105	KABUPATEN ACEH BARAT	110508	PANTE CEUREUMEN	1105082022	BERDIKARI	0,5918	TERTINGGAL
618	11	ACEH	1105	KABUPATEN ACEH BARAT	110509	MEUREUBO	1105092005	PASI ACEH. TUNONG	0,5182	TERTINGGAL
619	11	ACEH	1105	KABUPATEN ACEH BARAT	110509	MEUREUBO	1105092006	PASI ACEH BAROH	0,5870	TERTINGGAL
620	11	ACEH	1105	KABUPATEN ACEH BARAT	110509	MEUREUBO	1105092007	BULOH	0,5803	TERTINGGAL
621	11	ACEH	1105	KABUPATEN ACEH BARAT	110509	MEUREUBO	1105092009	PAYA BARO RANTO P	0,5468	TERTINGGAL
622	11	ACEH	1105	KABUPATEN ACEH BARAT	110509	MEUREUBO	1105092015	GUNONG KLENG	0,5973	TERTINGGAL
623	11	ACEH	1105	KABUPATEN ACEH BARAT	110509	MEUREUBO	1105092018	PEUNAGA PASI	0,5916	TERTINGGAL
624	11	ACEH	1105	KABUPATEN ACEH BARAT	110509	MEUREUBO	1105092019	PEUNAGA CUT UJONG	0,5675	TERTINGGAL
625	11	ACEH	1105	KABUPATEN ACEH BARAT	110509	MEUREUBO	1105092020	REUDEUP	0,5660	TERTINGGAL
626	11	ACEH	1105	KABUPATEN ACEH BARAT	110509	MEUREUBO	1105092021	BALEE	0,5568	TERTINGGAL
627	11	ACEH	1105	KABUPATEN ACEH BARAT	110509	MEUREUBO	1105092022	PAYA PEUNAGA	0,5897	TERTINGGAL
628	11	ACEH	1105	KABUPATEN ACEH BARAT	110509	MEUREUBO	1105092024	PUCOK REUDEUP	0,5267	TERTINGGAL
629	11	ACEH	1105	KABUPATEN ACEH BARAT	110509	MEUREUBO	1105092025	SUMBER BATU	0,5692	TERTINGGAL
630	11	ACEH	1105	KABUPATEN ACEH BARAT	110509	MEUREUBO	1105092026	BAKIT JAYA	0,5767	TERTINGGAL
631	11	ACEH	1105	KABUPATEN ACEH BARAT	110510	WOYLA BARAT	1105102003	LHOK MALEE	0,5637	TERTINGGAL
632	11	ACEH	1105	KABUPATEN ACEH BARAT	110510	WOYLA BARAT	1105102004	PASI MALEE	0,5782	TERTINGGAL
633	11	ACEH	1105	KABUPATEN ACEH BARAT	110510	WOYLA BARAT	1105102005	NAPAI	0,5937	TERTINGGAL
634	11	ACEH	1105	KABUPATEN ACEH BARAT	110510	WOYLA BARAT	1105102008	ALUE LEUHOP	0,5378	TERTINGGAL
635	11	ACEH	1105	KABUPATEN ACEH BARAT	110510	WOYLA BARAT	1105102010	ULEI PASI ARA	0,5152	TERTINGGAL
636	11	ACEH	1105	KABUPATEN ACEH BARAT	110510	WOYLA BARAT	1105102013	KULAM KAJU	0,5840	TERTINGGAL
637	11	ACEH	1105	KABUPATEN ACEH BARAT	110510	WOYLA BARAT	1105102017	MON PASONG	0,5411	TERTINGGAL
638	11	ACEH	1105	KABUPATEN ACEH BARAT	110510	WOYLA BARAT	1105102022	PASI PANYANG	0,5359	TERTINGGAL
639	11	ACEH	1105	KABUPATEN ACEH BARAT	110510	WOYLA BARAT	1105102023	ALUE KEUMUNING	0,5732	TERTINGGAL
640	11	ACEH	1105	KABUPATEN ACEH BARAT	110510	WOYLA BARAT	1105102024	SIMPANG KEUMARON	0,5543	TERTINGGAL
641	11	ACEH	1105	KABUPATEN ACEH BARAT	110511	WOYLA TIMUR	1105112001	SEURADEK	0,5465	TERTINGGAL
642	11	ACEH	1105	KABUPATEN ACEH BARAT	110511	WOYLA TIMUR	1105112002	LUBUK PANYANG	0,4930	TERTINGGAL
643	11	ACEH	1105	ACEH BARAT	111105	WOYLA TIMUR	1105112003	PAYA BARO	0,5473	TERTINGGAL
644	11	ACEH	1105	KABUPATEN ACEH BARAT	110511	WOYLA TIMUR	1105112004	KUBU CAPANG	0,5167	TERTINGGAL
645	11	ACEH	1105	KABUPATEN ACEH BARAT	110511	WOYLA TIMUR	1105112005	PASI ARA WT	0,5779	TERTINGGAL
646	11	ACEH	1105	ACEH BARAT	111105	WOYLA TIMUR	1105112006	GAMPONG BARO WT	0,5410	TERTINGGAL
647	11	ACEH	1105	KABUPATEN ACEH BARAT	110511	WOYLA TIMUR	1105112007	RAMBONG	0,5601	TERTINGGAL
648	11	ACEH	1105	KABUPATEN ACEH BARAT	110511	WOYLA TIMUR	1105112009	ALUE EUMPEUK	0,5117	TERTINGGAL
649	11	ACEH	1105	KABUPATEN ACEH BARAT	110511	WOYLA TIMUR	1105112010	ALUE BILIE	0,5041	TERTINGGAL
650	11	ACEH	1105	KABUPATEN ACEH BARAT	110511	WOYLA TIMUR	1105112013	ALUE KUYUN	0,5979	TERTINGGAL
651	11	ACEH	1105	KABUPATEN ACEH BARAT	110511	WOYLA TIMUR	1105112014	BUKIT MEUGAJAH	0,5616	TERTINGGAL
652	11	ACEH	1105	KABUPATEN ACEH BARAT	110511	WOYLA TIMUR	1105112015	BLANG DALAM	0,5846	TERTINGGAL
653	11	ACEH	1105	KABUPATEN ACEH BARAT	110511	WOYLA TIMUR	1105112016	TEUMIKET RANOM	0,5059	TERTINGGAL
654	11	ACEH	1105	KABUPATEN ACEH BARAT	110511	WOYLA TIMUR	1105112017	BLANG MAKMUE	0,5005	TERTINGGAL
655	11	ACEH	1105	KABUPATEN ACEH BARAT	110511	WOYLA TIMUR	1105112018	GAMPONG BARO KB	0,4751	SANGAT TERTINGGAL
656	11	ACEH	1105	KABUPATEN ACEH BARAT	110511	WOYLA TIMUR	1105112019	ALUE MEUGANDA	0,4789	SANGAT TERTINGGAL
657	11	ACEH	1105	KABUPATEN ACEH BARAT	110511	WOYLA TIMUR	1105112020	ALUE SEURALEN	0,5305	TERTINGGAL
658	11	ACEH	1105	KABUPATEN ACEH BARAT	110511	WOYLA TIMUR	1105112021	RAMBONG PINTO	0,5743	TERTINGGAL
659	11	ACEH	1105	KABUPATEN ACEH BARAT	110511	WOYLA TIMUR	1105112022	TUWI EUMPEUK	0,4929	TERTINGGAL
660	11	ACEH	1105	KABUPATEN ACEH BARAT	110511	WOYLA TIMUR	1105112023	BLANG LUAH KB	0,5819	TERTINGGAL



NO	KODE PROVINSI	NAMA PROVINSI	KODE KABUPATEN	NAMA KABUPATEN	KODE KECAMATAN	NAMA KECAMATAN	KODE DESA	NAMA DESA	IDM	STATUS IDM
661	11	ACEH	1105	KABUPATEN ACEH BARAT	110511	WOYLA TIMUR	1105112024	SEUNEUBOK DALAM	0,4925	TERTINGGAL
662	11	ACEH	1105	KABUPATEN ACEH BARAT	110511	WOYLA TIMUR	1105112025	PAYA MEUGENDERANG	0,5603	TERTINGGAL
663	11	ACEH	1105	KABUPATEN ACEH BARAT	110511	WOYLA TIMUR	1105112026	GUNONG PAYANG	0,5321	TERTINGGAL
664	11	ACEH	1105	KABUPATEN ACEH BARAT	110512	PANTON REU	1105122005	SIBINTANG	0,5510	TERTINGGAL
665	11	ACEH	1105	KABUPATEN ACEH BARAT	110512	PANTON REU	1105122006	BLANG TEUNGOH	0,4979	TERTINGGAL
666	11	ACEH	1105	KABUPATEN ACEH BARAT	110512	PANTON REU	1105122007	ANTONG	0,5321	TERTINGGAL
667	11	ACEH	1105	KABUPATEN ACEH BARAT	110512	PANTON REU	1105122008	UJONG RAJA	0,4962	TERTINGGAL
668	11	ACEH	1105	KABUPATEN ACEH BARAT	110512	PANTON REU	1105122009	PAYA BARO MEUKO	0,5522	TERTINGGAL
669	11	ACEH	1105	KABUPATEN ACEH BARAT	110512	PANTON REU	1105122010	TUWI BUYA	0,5860	TERTINGGAL
670	11	ACEH	1105	KABUPATEN ACEH BARAT	110512	PANTON REU	1105122011	KUALA MANYEUE	0,5446	TERTINGGAL
671	11	ACEH	1105	KABUPATEN ACEH BARAT	110512	PANTON REU	1105122014	TAMPING	0,5090	TERTINGGAL
672	11	ACEH	1105	KABUPATEN ACEH BARAT	110512	PANTON REU	1105122015	COT MANGGIE	0,5765	TERTINGGAL
673	11	ACEH	1105	KABUPATEN ACEH BARAT	110512	PANTON REU	1105122016	BLANG BALEE	0,5600	TERTINGGAL
674	11	ACEH	1105	KABUPATEN ACEH BARAT	110512	PANTON REU	1105122017	BABAH KRUENG MANGGIE	0,5406	TERTINGGAL
675	11	ACEH	1106	KABUPATEN ACEH BESAR	110603	INDRAPURI	1106032013	MEUREU ULEE TITIE	0,5510	TERTINGGAL
676	11	ACEH	1106	KABUPATEN ACEH BESAR	110603	INDRAPURI	1106032028	ULEE KAREUNG	0,5749	TERTINGGAL
677	11	ACEH	1106	KABUPATEN ACEH BESAR	110603	INDRAPURI	1106032043	GROET BLANG	0,5657	TERTINGGAL
678	11	ACEH	1106	KABUPATEN ACEH BESAR	110603	INDRAPURI	1106032052	LAMSIOT	0,5883	TERTINGGAL
679	11	ACEH	1106	KABUPATEN ACEH BESAR	110604	SEULIMEUM	1106042011	JAWIE	0,5556	TERTINGGAL
680	11	ACEH	1106	KABUPATEN ACEH BESAR	110604	SEULIMEUM	1106042018	BATEE LHEE	0,5237	TERTINGGAL
681	11	ACEH	1106	KABUPATEN ACEH BESAR	110604	SEULIMEUM	1106042028	LAM APENG	0,4962	TERTINGGAL
682	11	ACEH	1106	KABUPATEN ACEH BESAR	110605	MONTASIK	1106052001	MATA IE	0,5922	TERTINGGAL
683	11	ACEH	1106	KABUPATEN ACEH BESAR	110605	MONTASIK	1106052002	GAMPONG BAROH	0,5765	TERTINGGAL
684	11	ACEH	1106	KABUPATEN ACEH BESAR	110605	MONTASIK	1106052003	LAMPASEH LHOK	0,5967	TERTINGGAL
685	11	ACEH	1106	KABUPATEN ACEH BESAR	110605	MONTASIK	1106052004	LAMPASEH KRUENG	0,5933	TERTINGGAL
686	11	ACEH	1106	KABUPATEN ACEH BESAR	110605	MONTASIK	1106052005	LAMNGA	0,5725	TERTINGGAL
687	11	ACEH	1106	KABUPATEN ACEH BESAR	110605	MONTASIK	1106052006	DAYAH DABOH	0,5535	TERTINGGAL
688	11	ACEH	1106	KABUPATEN ACEH BESAR	110605	MONTASIK	1106052007	WEULHOK	0,5260	TERTINGGAL
689	11	ACEH	1106	KABUPATEN ACEH BESAR	110605	MONTASIK	1106052008	KP. ALUE	0,5388	TERTINGGAL
690	11	ACEH	1106	KABUPATEN ACEH BESAR	110605	MONTASIK	1106052009	WEU KRUENG	0,5464	TERTINGGAL
691	11	ACEH	1106	KABUPATEN ACEH BESAR	110605	MONTASIK	1106052010	SEUBAN COT	0,5335	TERTINGGAL
692	11	ACEH	1106	KABUPATEN ACEH BESAR	110605	MONTASIK	1106052012	ULEE LHAT	0,5965	TERTINGGAL
693	11	ACEH	1106	KABUPATEN ACEH BESAR	110605	MONTASIK	1106052015	LAMRAYA	0,5424	TERTINGGAL
694	11	ACEH	1106	KABUPATEN ACEH BESAR	110605	MONTASIK	1106052018	MEUNASAH TUTONG	0,5146	TERTINGGAL
695	11	ACEH	1106	KABUPATEN ACEH BESAR	110605	MONTASIK	1106052020	BAK CIRIH	0,5407	TERTINGGAL
696	11	ACEH	1106	KABUPATEN ACEH BESAR	110605	MONTASIK	1106052021	WARABO	0,5537	TERTINGGAL
697	11	ACEH	1106	KABUPATEN ACEH BESAR	110605	MONTASIK	1106052022	TEUBANG PHUI MESJID	0,5373	TERTINGGAL
698	11	ACEH	1106	KABUPATEN ACEH BESAR	110605	MONTASIK	1106052023	TEUBANG PHUI BARO	0,5333	TERTINGGAL
699	11	ACEH	1106	KABUPATEN ACEH BESAR	110605	MONTASIK	1106052024	BIRA COT	0,5789	TERTINGGAL
700	11	ACEH	1106	KABUPATEN ACEH BESAR	110605	MONTASIK	1106052026	BUNG TUJOH	0,5578	TERTINGGAL
701	11	ACEH	1106	KABUPATEN ACEH BESAR	110605	MONTASIK	1106052028	ATONG	0,5838	TERTINGGAL
702	11	ACEH	1106	KABUPATEN ACEH BESAR	110605	MONTASIK	1106052042	SEUBAM LHOK	0,4695	SANGAT TERTINGGAL
703	11	ACEH	1106	KABUPATEN ACEH BESAR	110605	MONTASIK	1106052043	SEUMET	0,5595	TERTINGGAL
704	11	ACEH	1106	KABUPATEN ACEH BESAR	110605	MONTASIK	1106052045	MON ARA	0,5822	TERTINGGAL
705	11	ACEH	1106	KABUPATEN ACEH BESAR	110605	MONTASIK	1106052046	COT LHOK	0,5300	TERTINGGAL
706	11	ACEH	1106	KABUPATEN ACEH BESAR	110605	MONTASIK	1106052047	COT LAMPOH SOH	0,5500	TERTINGGAL
707	11	ACEH	1106	KABUPATEN ACEH BESAR	110605	MONTASIK	1106052048	BUENG RAYA	0,5675	TERTINGGAL
708	11	ACEH	1106	KABUPATEN ACEH BESAR	110605	MONTASIK	1106052051	BUENG DAROH	0,5564	TERTINGGAL
709	11	ACEH	1106	KABUPATEN ACEH BESAR	110605	MONTASIK	1106052052	KUWEU	0,5649	TERTINGGAL
710	11	ACEH	1106	KABUPATEN ACEH BESAR	110608	PEUKAN BADA	1106082013	PULO BUNTA	0,5627	TERTINGGAL
711	11	ACEH	1106	KABUPATEN ACEH BESAR	110609	MESJID RAYA	1106092003	IE SEUM	0,5497	TERTINGGAL
712	11	ACEH	1106	KABUPATEN ACEH BESAR	110613	PULO ACEH	1106132001	RINON	0,5789	TERTINGGAL
713	11	ACEH	1106	KABUPATEN ACEH BESAR	110613	PULO ACEH	1106132002	ALUE RAYA	0,5030	TERTINGGAL
714	11	ACEH	1106	KABUPATEN ACEH BESAR	110613	PULO ACEH	1106132003	MELINGGE	0,5695	TERTINGGAL
715	11	ACEH	1106	KABUPATEN ACEH BESAR	110613	PULO ACEH	1106132004	LAPENG	0,5621	TERTINGGAL

NO	KODE PROVINSI	NAMA PROVINSI	KODE KABUPATEN	NAMA KABUPATEN	KODE KECAMATAN	NAMA KECAMATAN	KODE DESA	NAMA DESA	IDM	STATUS IDM
716	11	ACEH	1106	KABUPATEN ACEH BESAR	110613	PULO ACEH	1106132006	GUGOP	0,5522	TERTINGGAL
717	11	ACEH	1106	KABUPATEN ACEH BESAR	110613	PULO ACEH	1106132008	BLANG SITUNGKOH	0,5830	TERTINGGAL
718	11	ACEH	1106	KABUPATEN ACEH BESAR	110613	PULO ACEH	1106132013	LAMTENG	0,5495	TERTINGGAL
719	11	ACEH	1106	KABUPATEN ACEH BESAR	110613	PULO ACEH	1106132014	PASI JANENG	0,5614	TERTINGGAL
720	11	ACEH	1106	KABUPATEN ACEH BESAR	110613	PULO ACEH	1106132016	ALUE REUYEUENG	0,5392	TERTINGGAL
721	11	ACEH	1106	KABUPATEN ACEH BESAR	110614	LEMBAH SEULAWAH	1106142004	LON ASAN	0,5676	TERTINGGAL
722	11	ACEH	1106	KABUPATEN ACEH BESAR	110614	LEMBAH SEULAWAH	1106142005	PAYA KEUREULEH	0,5916	TERTINGGAL
723	11	ACEH	1106	KABUPATEN ACEH BESAR	110614	LEMBAH SEULAWAH	1106142006	PANCA	0,5576	TERTINGGAL
724	11	ACEH	1106	KABUPATEN ACEH BESAR	110614	LEMBAH SEULAWAH	1106142007	LAM KUBU	0,5388	TERTINGGAL
725	11	ACEH	1106	KABUPATEN ACEH BESAR	110614	LEMBAH SEULAWAH	1106142008	PANCA KUBU	0,5668	TERTINGGAL
726	11	ACEH	1106	KABUPATEN ACEH BESAR	110614	LEMBAH SEULAWAH	1106142012	TEULADAN	0,5801	TERTINGGAL
727	11	ACEH	1106	KABUPATEN ACEH BESAR	110615	KOTA JANTHO	1106152002	BARUEH	0,5916	TERTINGGAL
728	11	ACEH	1106	KABUPATEN ACEH BESAR	110615	KOTA JANTHO	1106152003	JANTHO	0,5854	TERTINGGAL
729	11	ACEH	1106	KABUPATEN ACEH BESAR	110615	KOTA JANTHO	1106152004	AWEK	0,5197	TERTINGGAL
730	11	ACEH	1106	KABUPATEN ACEH BESAR	110615	KOTA JANTHO	1106152005	DATA CUT	0,5479	TERTINGGAL
731	11	ACEH	1106	KABUPATEN ACEH BESAR	110615	KOTA JANTHO	1106152006	BUENG	0,5537	TERTINGGAL
732	11	ACEH	1106	KABUPATEN ACEH BESAR	110615	KOTA JANTHO	1106152007	WEU	0,5203	TERTINGGAL
733	11	ACEH	1106	KABUPATEN ACEH BESAR	110615	KOTA JANTHO	1106152008	JALIN	0,5140	TERTINGGAL
734	11	ACEH	1106	KABUPATEN ACEH BESAR	110615	KOTA JANTHO	1106152009	SUKA TANI	0,5573	TERTINGGAL
735	11	ACEH	1106	KABUPATEN ACEH BESAR	110615	KOTA JANTHO	1106152010	CUCUM	0,5597	TERTINGGAL
736	11	ACEH	1106	KABUPATEN ACEH BESAR	110616	KOTA COT GLIE	1106162002	LAMPOH RAJA	0,5967	TERTINGGAL
737	11	ACEH	1106	KABUPATEN ACEH BESAR	110616	KOTA COT GLIE	1106162005	LAMKLENG	0,5914	TERTINGGAL
738	11	ACEH	1106	KABUPATEN ACEH BESAR	110616	KOTA COT GLIE	1106162006	IE ALANG LAMKREUMEUH	0,5184	TERTINGGAL
739	11	ACEH	1106	KABUPATEN ACEH BESAR	110616	KOTA COT GLIE	1106162007	IE ALANG LAMGHUI	0,5368	TERTINGGAL
740	11	ACEH	1106	KABUPATEN ACEH BESAR	110616	KOTA COT GLIE	1106162008	IE ALANG MESJID	0,5624	TERTINGGAL
741	11	ACEH	1106	KABUPATEN ACEH BESAR	110616	KOTA COT GLIE	1106162009	IE ALANG DAYAH	0,5559	TERTINGGAL
742	11	ACEH	1106	KABUPATEN ACEH BESAR	110616	KOTA COT GLIE	1106162011	BARIH LHOK	0,5762	TERTINGGAL
743	11	ACEH	1106	KABUPATEN ACEH BESAR	110616	KOTA COT GLIE	1106162014	BITHAK	0,5837	TERTINGGAL
744	11	ACEH	1106	KABUPATEN ACEH BESAR	110616	KOTA COT GLIE	1106162015	LAMBEUGAK	0,5499	TERTINGGAL
745	11	ACEH	1106	KABUPATEN ACEH BESAR	110616	KOTA COT GLIE	1106162017	LAMSIE	0,5876	TERTINGGAL
746	11	ACEH	1106	KABUPATEN ACEH BESAR	110616	KOTA COT GLIE	1106162018	SIGAPANG	0,5616	TERTINGGAL
747	11	ACEH	1106	KABUPATEN ACEH BESAR	110616	KOTA COT GLIE	1106162021	MAHENG	0,5406	TERTINGGAL
748	11	ACEH	1106	KABUPATEN ACEH BESAR	110616	KOTA COT GLIE	1106162022	LEUPUNG BRUEK	0,5878	TERTINGGAL
749	11	ACEH	1106	KABUPATEN ACEH BESAR	110616	KOTA COT GLIE	1106162023	KEUMIREU	0,5273	TERTINGGAL
750	11	ACEH	1106	KABUPATEN ACEH BESAR	110616	KOTA COT GLIE	1106162024	LAMLEUOT	0,5892	TERTINGGAL
751	11	ACEH	1106	KABUPATEN ACEH BESAR	110616	KOTA COT GLIE	1106162025	LEUPUNG BALUE	0,5560	TERTINGGAL
752	11	ACEH	1106	KABUPATEN ACEH BESAR	110616	KOTA COT GLIE	1106162028	GLEE JAI	0,5100	TERTINGGAL
753	11	ACEH	1106	KABUPATEN ACEH BESAR	110616	KOTA COT GLIE	1106162029	KEURUWEUNG BLANG	0,5024	TERTINGGAL
754	11	ACEH	1106	KABUPATEN ACEH BESAR	110616	KOTA COT GLIE	1106162030	KEURUWEUNG KRUENG	0,5208	TERTINGGAL
755	11	ACEH	1106	KABUPATEN ACEH BESAR	110616	KOTA COT GLIE	1106162031	SIRON BLANG	0,5903	TERTINGGAL
756	11	ACEH	1106	KABUPATEN ACEH BESAR	110623	BLANG BINTANG	1106232002	LAMME	0,5629	TERTINGGAL
757	11	ACEH	1106	KABUPATEN ACEH BESAR	110623	BLANG BINTANG	1106232005	COT GEUNDREUT	0,5692	TERTINGGAL
758	11	ACEH	1106	KABUPATEN ACEH BESAR	110623	BLANG BINTANG	1106232008	COT MEULANGEUN	0,5113	TERTINGGAL
759	11	ACEH	1106	KABUPATEN ACEH BESAR	110623	BLANG BINTANG	1106232009	COT MADHI	0,5229	TERTINGGAL
760	11	ACEH	1106	KABUPATEN ACEH BESAR	110623	BLANG BINTANG	1106232010	BUENG SIDOM	0,5860	TERTINGGAL
761	11	ACEH	1106	KABUPATEN ACEH BESAR	110623	BLANG BINTANG	1106232011	COT KARIENG	0,5845	TERTINGGAL
762	11	ACEH	1106	KABUPATEN ACEH BESAR	110623	BLANG BINTANG	1106232014	COT RUMPUN	0,5932	TERTINGGAL
763	11	ACEH	1106	KABUPATEN ACEH BESAR	110623	BLANG BINTANG	1106232015	COT HOHO	0,5783	TERTINGGAL
764	11	ACEH	1106	KABUPATEN ACEH BESAR	110623	BLANG BINTANG	1106232017	COT NAMBAK	0,5827	TERTINGGAL
765	11	ACEH	1106	KABUPATEN ACEH BESAR	110623	BLANG BINTANG	1106232023	KAYEE KUNYET	0,5935	TERTINGGAL
766	11	ACEH	1106	KABUPATEN ACEH BESAR	110623	BLANG BINTANG	1106232025	EMPEE BATA	0,5016	TERTINGGAL
767	11	ACEH	1106	KABUPATEN ACEH BESAR	110623	BLANG BINTANG	1106232026	DATA MAKAMUR	0,5581	TERTINGGAL
768	11	ACEH	1107	KABUPATEN PIDIE	110703	BATEE	1107032001	DAYAH TUHA	0,5667	TERTINGGAL
769	11	ACEH	1107	KABUPATEN PIDIE	110703	BATEE	1107032002	DAYAH BAROH	0,5578	TERTINGGAL
770	11	ACEH	1107	KABUPATEN PIDIE	110703	BATEE	1107032003	BINTANG HU	0,5446	TERTINGGAL



NO	KODE PROVINSI	NAMA PROVINSI	KODE KABUPATEN	NAMA KABUPATEN	KODE KECAMATAN	NAMA KECAMATAN	KODE DESA	NAMA DESA	IDM	STATUS IDM
771	11	ACEH	1107	KABUPATEN PIDIE	110703	BATEE	1107032004	PULO TUKOK	0,5927	TERTINGGAL
772	11	ACEH	1107	KABUPATEN PIDIE	110703	BATEE	1107032005	PULO BUNGONG	0,5316	TERTINGGAL
773	11	ACEH	1107	KABUPATEN PIDIE	110703	BATEE	1107032006	GEUNTENG BARAT	0,5629	TERTINGGAL
774	11	ACEH	1107	KABUPATEN PIDIE	110703	BATEE	1107032007	GEUNTENG TIMUR	0,5348	TERTINGGAL
775	11	ACEH	1107	KABUPATEN PIDIE	110703	BATEE	1107032008	CALONG CUT	0,5333	TERTINGGAL
776	11	ACEH	1107	KABUPATEN PIDIE	110703	BATEE	1107032009	GEULUMPANG LHEE	0,5890	TERTINGGAL
777	11	ACEH	1107	KABUPATEN PIDIE	110703	BATEE	1107032010	ARON	0,5333	TERTINGGAL
778	11	ACEH	1107	KABUPATEN PIDIE	110703	BATEE	1107032011	TUHA	0,5441	TERTINGGAL
779	11	ACEH	1107	KABUPATEN PIDIE	110703	BATEE	1107032012	DAYAH	0,5257	TERTINGGAL
780	11	ACEH	1107	KABUPATEN PIDIE	110703	BATEE	1107032013	MESJID	0,5181	TERTINGGAL
781	11	ACEH	1107	KABUPATEN PIDIE	110703	BATEE	1107032014	MEUCAT	0,5606	TERTINGGAL
782	11	ACEH	1107	KABUPATEN PIDIE	110703	BATEE	1107032015	TEUPIN RAYA	0,5368	TERTINGGAL
783	11	ACEH	1107	KABUPATEN PIDIE	110703	BATEE	1107032016	RUNGKOM	0,5663	TERTINGGAL
784	11	ACEH	1107	KABUPATEN PIDIE	110703	BATEE	1107032017	MEE	0,5832	TERTINGGAL
785	11	ACEH	1107	KABUPATEN PIDIE	110703	BATEE	1107032018	PULO PANDE	0,5537	TERTINGGAL
786	11	ACEH	1107	KABUPATEN PIDIE	110703	BATEE	1107032019	SEULATAN	0,5870	TERTINGGAL
787	11	ACEH	1107	KABUPATEN PIDIE	110703	BATEE	1107032020	ALUE LADA	0,5651	TERTINGGAL
788	11	ACEH	1107	KABUPATEN PIDIE	110703	BATEE	1107032021	TEUPIN JEUE	0,5368	TERTINGGAL
789	11	ACEH	1107	KABUPATEN PIDIE	110703	BATEE	1107032022	NEUHEUN	0,5518	TERTINGGAL
790	11	ACEH	1107	KABUPATEN PIDIE	110703	BATEE	1107032023	CRUENG	0,5554	TERTINGGAL
791	11	ACEH	1107	KABUPATEN PIDIE	110703	BATEE	1107032024	KAREUNG	0,5365	TERTINGGAL
792	11	ACEH	1107	KABUPATEN PIDIE	110703	BATEE	1107032025	KULEE	0,5365	TERTINGGAL
793	11	ACEH	1107	KABUPATEN PIDIE	110703	BATEE	1107032026	KULAM	0,5365	TERTINGGAL
794	11	ACEH	1107	KABUPATEN PIDIE	110703	BATEE	1107032027	AWEE	0,5497	TERTINGGAL
795	11	ACEH	1107	KABUPATEN PIDIE	110703	BATEE	1107032028	PASI BEURANDEH	0,5610	TERTINGGAL
796	11	ACEH	1107	KABUPATEN PIDIE	110704	DELIMA	1107042001	TUNONG	0,5857	TERTINGGAL
797	11	ACEH	1107	KABUPATEN PIDIE	110704	DELIMA	1107042026	PULO BAROH	0,5984	TERTINGGAL
798	11	ACEH	1107	KABUPATEN PIDIE	110704	DELIMA	1107042029	CEURIH KEUPULA	0,5876	TERTINGGAL
799	11	ACEH	1107	KABUPATEN PIDIE	110704	DELIMA	1107042030	CEURIH ALUE	0,5932	TERTINGGAL
800	11	ACEH	1107	KABUPATEN PIDIE	110704	DELIMA	1107042031	CEURIH COT	0,5781	TERTINGGAL
801	11	ACEH	1107	KABUPATEN PIDIE	110704	DELIMA	1107042032	SEUPEUNG	0,5432	TERTINGGAL
802	11	ACEH	1107	KABUPATEN PIDIE	110704	DELIMA	1107042033	SUKON LHONG	0,5933	TERTINGGAL
803	11	ACEH	1107	KABUPATEN PIDIE	110704	DELIMA	1107042034	DAYAH BEUAH	0,5711	TERTINGGAL
804	11	ACEH	1107	KABUPATEN PIDIE	110704	DELIMA	1107042035	KRUENG COT	0,5711	TERTINGGAL
805	11	ACEH	1107	KABUPATEN PIDIE	110705	GEUMPANG	1107052002	PUCOK	0,5576	TERTINGGAL
806	11	ACEH	1107	KABUPATEN PIDIE	110705	GEUMPANG	1107052004	LEUPU	0,5749	TERTINGGAL
807	11	ACEH	1107	KABUPATEN PIDIE	110705	GEUMPANG	1107052005	PULO LOIH	0,5852	TERTINGGAL
808	11	ACEH	1107	KABUPATEN PIDIE	110705	GEUMPANG	1107052006	KEUNE	0,5781	TERTINGGAL
809	11	ACEH	1107	KABUPATEN PIDIE	110706	GEULUMPANG TIGA	1107062001	SIMPANG	0,5970	TERTINGGAL
810	11	ACEH	1107	KABUPATEN PIDIE	110706	GEULUMPANG TIGA	1107062002	KRUENG JANGKO	0,4795	SANGAT TERTINGGAL
811	11	ACEH	1107	KABUPATEN PIDIE	110706	GEULUMPANG TIGA	1107062003	KRUENG NYONG	0,5416	TERTINGGAL
812	11	ACEH	1107	KABUPATEN PIDIE	110706	GEULUMPANG TIGA	1107062006	BILI	0,4870	SANGAT TERTINGGAL
813	11	ACEH	1107	KABUPATEN PIDIE	110706	GEULUMPANG TIGA	1107062007	PANJOE	0,5881	TERTINGGAL
814	11	ACEH	1107	KABUPATEN PIDIE	110706	GEULUMPANG TIGA	1107062008	AMUD MESJID	0,5916	TERTINGGAL
815	11	ACEH	1107	KABUPATEN PIDIE	110706	GEULUMPANG TIGA	1107062009	REUDEUP MEULAYU	0,5057	TERTINGGAL
816	11	ACEH	1107	KABUPATEN PIDIE	110706	GEULUMPANG TIGA	1107062012	BALEE	0,5710	TERTINGGAL
817	11	ACEH	1107	KABUPATEN PIDIE	110706	GEULUMPANG TIGA	1107062014	PULO LUENG TEUGA	0,5752	TERTINGGAL
818	11	ACEH	1107	KABUPATEN PIDIE	110706	GEULUMPANG TIGA	1107062015	SUKON MESJID	0,5908	TERTINGGAL
819	11	ACEH	1107	KABUPATEN PIDIE	110706	GEULUMPANG TIGA	1107062022	PULO LON / PULO DAYAH	0,5976	TERTINGGAL
820	11	ACEH	1107	KABUPATEN PIDIE	110706	GEULUMPANG TIGA	1107062024	PULO GAJAH MATE	0,5967	TERTINGGAL
821	11	ACEH	1107	KABUPATEN PIDIE	110706	GEULUMPANG TIGA	1107062025	TUFAH JEULATANG	0,5375	TERTINGGAL
822	11	ACEH	1107	KABUPATEN PIDIE	110706	GEULUMPANG TIGA	1107062026	KUMBANG KEUPULA	0,5932	TERTINGGAL
823	11	ACEH	1107	KABUPATEN PIDIE	110706	GEULUMPANG TIGA	1107062027	PULO BATEE	0,4984	TERTINGGAL
824	11	ACEH	1107	KABUPATEN PIDIE	110706	GEULUMPANG TIGA	1107062028	MEUNJEE	0,5868	TERTINGGAL
825	11	ACEH	1107	KABUPATEN PIDIE	110706	GEULUMPANG TIGA	1107062029	KEUTAPANG MESJID	0,5357	TERTINGGAL

NO	KODE PROVINSI	NAMA PROVINSI	KODE KABUPATEN	NAMA KABUPATEN	KODE KECAMATAN	NAMA KECAMATAN	KODE DESA	NAMA DESA	IDM	STATUS IDM
826	11	ACEH	1107	KABUPATEN PIDIE	110706	GEULUMPANG TIGA	1107062030	DAYAH KP. PISANG	0,5899	TERTINGGAL
827	11	ACEH	1107	KABUPATEN PIDIE	110706	GEULUMPANG TIGA	1107062032	BLANG PUEB	0,5902	TERTINGGAL
828	11	ACEH	1107	KABUPATEN PIDIE	110706	GEULUMPANG TIGA	1107062034	NEUROK	0,5241	TERTINGGAL
829	11	ACEH	1107	KABUPATEN PIDIE	110707	INDRA JAYA	1107072001	TAMPIENG TUNONG	0,5894	TERTINGGAL
830	11	ACEH	1107	KABUPATEN PIDIE	110707	INDRA JAYA	1107072009	YUB MEE	0,5482	TERTINGGAL
831	11	ACEH	1107	KABUPATEN PIDIE	110707	INDRA JAYA	1107072010	RAYA	0,5352	TERTINGGAL
832	11	ACEH	1107	KABUPATEN PIDIE	110707	INDRA JAYA	1107072011	PULO GAMPONG U	0,5540	TERTINGGAL
833	11	ACEH	1107	KABUPATEN PIDIE	110707	INDRA JAYA	1107072012	PANTE LHOK KAJU	0,5540	TERTINGGAL
834	11	ACEH	1107	KABUPATEN PIDIE	110707	INDRA JAYA	1107072014	SUKON TUNGKOP	0,5988	TERTINGGAL
835	11	ACEH	1107	KABUPATEN PIDIE	110707	INDRA JAYA	1107072015	RAWA TUNGKOP	0,5649	TERTINGGAL
836	11	ACEH	1107	KABUPATEN PIDIE	110707	INDRA JAYA	1107072016	MESJID TUNGKOP	0,5821	TERTINGGAL
837	11	ACEH	1107	KABUPATEN PIDIE	110707	INDRA JAYA	1107072018	PANTE GAROT	0,5786	TERTINGGAL
838	11	ACEH	1107	KABUPATEN PIDIE	110707	INDRA JAYA	1107072019	GAROT CUT	0,5148	TERTINGGAL
839	11	ACEH	1107	KABUPATEN PIDIE	110707	INDRA JAYA	1107072020	KEUBANG	0,5257	TERTINGGAL
840	11	ACEH	1107	KABUPATEN PIDIE	110707	INDRA JAYA	1107072021	BLANG GAROT	0,5299	TERTINGGAL
841	11	ACEH	1107	KABUPATEN PIDIE	110707	INDRA JAYA	1107072022	MEULAYU	0,5352	TERTINGGAL
842	11	ACEH	1107	KABUPATEN PIDIE	110707	INDRA JAYA	1107072023	TUNGKOP CUT	0,5388	TERTINGGAL
843	11	ACEH	1107	KABUPATEN PIDIE	110707	INDRA JAYA	1107072025	TEUNGOH BLANG	0,5971	TERTINGGAL
844	11	ACEH	1107	KABUPATEN PIDIE	110707	INDRA JAYA	1107072026	MESJID DIJIE	0,5768	TERTINGGAL
845	11	ACEH	1107	KABUPATEN PIDIE	110707	INDRA JAYA	1107072033	DRIEN	0,5168	TERTINGGAL
846	11	ACEH	1107	KABUPATEN PIDIE	110707	INDRA JAYA	1107072034	RUMIA	0,5317	TERTINGGAL
847	11	ACEH	1107	KABUPATEN PIDIE	110707	INDRA JAYA	1107072037	MESJID ULEE GAMPONG	0,5060	TERTINGGAL
848	11	ACEH	1107	KABUPATEN PIDIE	110707	INDRA JAYA	1107072038	DAYAH BIE	0,5933	TERTINGGAL
849	11	ACEH	1107	KABUPATEN PIDIE	110707	INDRA JAYA	1107072041	BLANG RAPAI	0,5594	TERTINGGAL
850	11	ACEH	1107	KABUPATEN PIDIE	110707	INDRA JAYA	1107072043	BARO GAPUI	0,5982	TERTINGGAL
851	11	ACEH	1107	KABUPATEN PIDIE	110707	INDRA JAYA	1107072046	TEUNGOH SUWIEK	0,5837	TERTINGGAL
852	11	ACEH	1107	KABUPATEN PIDIE	110707	INDRA JAYA	1107072047	MESJID SUWIEK	0,5779	TERTINGGAL
853	11	ACEH	1107	KABUPATEN PIDIE	110707	INDRA JAYA	1107072048	TUHA SUWIEK	0,5833	TERTINGGAL
854	11	ACEH	1107	KABUPATEN PIDIE	110707	INDRA JAYA	1107072049	BEUREUDEP	0,5956	TERTINGGAL
855	11	ACEH	1107	KABUPATEN PIDIE	110707	INDRA JAYA	1107072050	BLANG LHOK KAJU	0,5790	TERTINGGAL
856	11	ACEH	1107	KABUPATEN PIDIE	110708	KEMBANG TANJONG	1107082001	JURONG BALEE	0,5333	TERTINGGAL
857	11	ACEH	1107	KABUPATEN PIDIE	110708	KEMBANG TANJONG	1107082002	ARON ASAN KUMBANG	0,5667	TERTINGGAL
858	11	ACEH	1107	KABUPATEN PIDIE	110708	KEMBANG TANJONG	1107082003	CEBREK	0,5816	TERTINGGAL
859	11	ACEH	1107	KABUPATEN PIDIE	110708	KEMBANG TANJONG	1107082004	JURONG MESJID	0,5701	TERTINGGAL
860	11	ACEH	1107	KABUPATEN PIDIE	110708	KEMBANG TANJONG	1107082005	MEUNASAH GANTUNG	0,5521	TERTINGGAL
861	11	ACEH	1107	KABUPATEN PIDIE	110708	KEMBANG TANJONG	1107082006	BABAH JURONG	0,4965	TERTINGGAL
862	11	ACEH	1107	KABUPATEN PIDIE	110708	KEMBANG TANJONG	1107082007	KEUPULA	0,5430	TERTINGGAL
863	11	ACEH	1107	KABUPATEN PIDIE	110708	KEMBANG TANJONG	1107082008	JARENG	0,5279	TERTINGGAL
864	11	ACEH	1107	KABUPATEN PIDIE	110708	KEMBANG TANJONG	1107082009	ARUSAN	0,5355	TERTINGGAL
865	11	ACEH	1107	KABUPATEN PIDIE	110708	KEMBANG TANJONG	1107082010	TANJONG KRUENG	0,5837	TERTINGGAL
866	11	ACEH	1107	KABUPATEN PIDIE	110708	KEMBANG TANJONG	1107082011	LANCANG	0,5311	TERTINGGAL
867	11	ACEH	1107	KABUPATEN PIDIE	110708	KEMBANG TANJONG	1107082012	PASI LHOK	0,5727	TERTINGGAL
868	11	ACEH	1107	KABUPATEN PIDIE	110708	KEMBANG TANJONG	1107082013	JEUMEURANG	0,4978	TERTINGGAL
869	11	ACEH	1107	KABUPATEN PIDIE	110708	KEMBANG TANJONG	1107082014	PUSONG	0,5573	TERTINGGAL
870	11	ACEH	1107	KABUPATEN PIDIE	110708	KEMBANG TANJONG	1107082017	KAMPONG PANJOE	0,5689	TERTINGGAL
871	11	ACEH	1107	KABUPATEN PIDIE	110708	KEMBANG TANJONG	1107082019	MEUNASAH MESJID	0,5778	TERTINGGAL
872	11	ACEH	1107	KABUPATEN PIDIE	110708	KEMBANG TANJONG	1107082020	MEUNASAH MEE	0,5203	TERTINGGAL
873	11	ACEH	1107	KABUPATEN PIDIE	110708	KEMBANG TANJONG	1107082021	MEUNASAH TEUNGOH	0,4978	TERTINGGAL
874	11	ACEH	1107	KABUPATEN PIDIE	110708	KEMBANG TANJONG	1107082022	PASI IE LEUBEUE	0,5697	TERTINGGAL
875	11	ACEH	1107	KABUPATEN PIDIE	110708	KEMBANG TANJONG	1107082023	KEUDE IE LEUBEUE	0,5118	TERTINGGAL
876	11	ACEH	1107	KABUPATEN PIDIE	110708	KEMBANG TANJONG	1107082024	SUKON	0,5571	TERTINGGAL
877	11	ACEH	1107	KABUPATEN PIDIE	110708	KEMBANG TANJONG	1107082025	ARA	0,5519	TERTINGGAL
878	11	ACEH	1107	KABUPATEN PIDIE	110708	KEMBANG TANJONG	1107082026	MEUNASAH KRUENG	0,5503	TERTINGGAL
879	11	ACEH	1107	KABUPATEN PIDIE	110708	KEMBANG TANJONG	1107082027	KRUENG DHOE	0,5508	TERTINGGAL
880	11	ACEH	1107	KABUPATEN PIDIE	110708	KEMBANG TANJONG	1107082028	MEUNASAH BARO	0,5335	TERTINGGAL



NO	KODE PROVINSI	NAMA PROVINSI	KODE KABUPATEN	NAMA KABUPATEN	KODE KECAMATAN	NAMA KECAMATAN	KODE DESA	NAMA DESA	IDM	STATUS IDM
881	11	ACEH	1107	KABUPATEN PIDIE	110708	KEMBANG TANJONG	1107082029	BENTAYAN	0,5727	TERTINGGAL
882	11	ACEH	1107	KABUPATEN PIDIE	110708	KEMBANG TANJONG	1107082030	KANDANG	0,5616	TERTINGGAL
883	11	ACEH	1107	KABUPATEN PIDIE	110708	KEMBANG TANJONG	1107082031	LAMKAWE	0,5889	TERTINGGAL
884	11	ACEH	1107	KABUPATEN PIDIE	110708	KEMBANG TANJONG	1107082032	PUUK	0,5330	TERTINGGAL
885	11	ACEH	1107	KABUPATEN PIDIE	110708	KEMBANG TANJONG	1107082034	DEYAH BLANG	0,5579	TERTINGGAL
886	11	ACEH	1107	KABUPATEN PIDIE	110708	KEMBANG TANJONG	1107082035	DEYAH MON ARA	0,5390	TERTINGGAL
887	11	ACEH	1107	KABUPATEN PIDIE	110708	KEMBANG TANJONG	1107082036	KEUREUMBOK	0,5930	TERTINGGAL
888	11	ACEH	1107	KABUPATEN PIDIE	110708	KEMBANG TANJONG	1107082037	MANYANG	0,5310	TERTINGGAL
889	11	ACEH	1107	KABUPATEN PIDIE	110708	KEMBANG TANJONG	1107082038	MATANG KULI	0,5145	TERTINGGAL
890	11	ACEH	1107	KABUPATEN PIDIE	110708	KEMBANG TANJONG	1107082039	RHEUNG RHEUNG	0,5429	TERTINGGAL
891	11	ACEH	1107	KABUPATEN PIDIE	110708	KEMBANG TANJONG	1107082040	TEUMPEUN	0,5095	TERTINGGAL
892	11	ACEH	1107	KABUPATEN PIDIE	110708	KEMBANG TANJONG	1107082041	BLANG CUT	0,5762	TERTINGGAL
893	11	ACEH	1107	KABUPATEN PIDIE	110708	KEMBANG TANJONG	1107082042	GEULUMPANG	0,5668	TERTINGGAL
894	11	ACEH	1107	KABUPATEN PIDIE	110708	KEMBANG TANJONG	1107082043	ARON KUTA BARO	0,5813	TERTINGGAL
895	11	ACEH	1107	KABUPATEN PIDIE	110708	KEMBANG TANJONG	1107082044	KAMPONG BARAT	0,5418	TERTINGGAL
896	11	ACEH	1107	KABUPATEN PIDIE	110708	KEMBANG TANJONG	1107082045	KAMPONG ARAIH	0,5784	TERTINGGAL
897	11	ACEH	1107	KABUPATEN PIDIE	110709	KOTA SIGLI	1107092015	TANJONG KRUENG	0,5641	TERTINGGAL
898	11	ACEH	1107	KABUPATEN PIDIE	110711	MILA	1107112003	BLANG CUT	0,5973	TERTINGGAL
899	11	ACEH	1107	KABUPATEN PIDIE	110711	MILA	1107112006	ARA BUNGKOK	0,4967	TERTINGGAL
900	11	ACEH	1107	KABUPATEN PIDIE	110711	MILA	1107112009	BAROH ILOT	0,5452	TERTINGGAL
901	11	ACEH	1107	KABUPATEN PIDIE	110711	MILA	1107112010	TUNONG ILOT	0,5737	TERTINGGAL
902	11	ACEH	1107	KABUPATEN PIDIE	110711	MILA	1107112015	MESJID ANDEUE	0,5825	TERTINGGAL
903	11	ACEH	1107	KABUPATEN PIDIE	110711	MILA	1107112016	MEUYUB LALA	0,5781	TERTINGGAL
904	11	ACEH	1107	KABUPATEN PIDIE	110711	MILA	1107112017	TUHA LADA	0,5499	TERTINGGAL
905	11	ACEH	1107	KABUPATEN PIDIE	110711	MILA	1107112018	LHOK LUBUE	0,5225	TERTINGGAL
906	11	ACEH	1107	KABUPATEN PIDIE	110711	MILA	1107112019	BABAH JURONG	0,4922	TERTINGGAL
907	11	ACEH	1107	KABUPATEN PIDIE	110711	MILA	1107112020	KRUENG LALA	0,5744	TERTINGGAL
908	11	ACEH	1107	KABUPATEN PIDIE	110712	MUARA TIGA	1107122001	COT	0,5933	TERTINGGAL
909	11	ACEH	1107	KABUPATEN PIDIE	110712	MUARA TIGA	1107122002	TGK DI LAWEUNG	0,5614	TERTINGGAL
910	11	ACEH	1107	KABUPATEN PIDIE	110712	MUARA TIGA	1107122003	MESJID	0,5895	TERTINGGAL
911	11	ACEH	1107	KABUPATEN PIDIE	110712	MUARA TIGA	1107122004	KEUPULA	0,5800	TERTINGGAL
912	11	ACEH	1107	KABUPATEN PIDIE	110712	MUARA TIGA	1107122006	PAWOD	0,5479	TERTINGGAL
913	11	ACEH	1107	KABUPATEN PIDIE	110712	MUARA TIGA	1107122007	DAYAH	0,3476	SANGAT TERTINGGAL
914	11	ACEH	1107	KABUPATEN PIDIE	110712	MUARA TIGA	1107122008	KRUENG	0,3721	SANGAT TERTINGGAL
915	11	ACEH	1107	KABUPATEN PIDIE	110712	MUARA TIGA	1107122009	GLE CUT	0,4071	SANGAT TERTINGGAL
916	11	ACEH	1107	KABUPATEN PIDIE	110712	MUARA TIGA	1107122010	IE MASEN	0,4448	SANGAT TERTINGGAL
917	11	ACEH	1107	KABUPATEN PIDIE	110712	MUARA TIGA	1107122011	SAGOE	0,5200	TERTINGGAL
918	11	ACEH	1107	KABUPATEN PIDIE	110712	MUARA TIGA	1107122012	UJONG PIE	0,4710	SANGAT TERTINGGAL
919	11	ACEH	1107	KABUPATEN PIDIE	110712	MUARA TIGA	1107122013	BLANG RAYA	0,5051	TERTINGGAL
920	11	ACEH	1107	KABUPATEN PIDIE	110712	MUARA TIGA	1107122014	BATEE	0,5251	TERTINGGAL
921	11	ACEH	1107	KABUPATEN PIDIE	110712	MUARA TIGA	1107122015	INGIN JAYA	0,5221	TERTINGGAL
922	11	ACEH	1107	KABUPATEN PIDIE	110712	MUARA TIGA	1107122016	PAPEUN	0,4865	SANGAT TERTINGGAL
923	11	ACEH	1107	KABUPATEN PIDIE	110712	MUARA TIGA	1107122017	TUHA BIHEUE	0,4897	SANGAT TERTINGGAL
924	11	ACEH	1107	KABUPATEN PIDIE	110712	MUARA TIGA	1107122018	SIMPANG BEUTONG	0,5241	TERTINGGAL
925	11	ACEH	1107	KABUPATEN PIDIE	110713	MUTIARA	1107132003	MEE TEUNGOH YAMAN	0,5689	TERTINGGAL
926	11	ACEH	1107	KABUPATEN PIDIE	110713	MUTIARA	1107132006	TUHA GAMPONG GAJAH	0,5692	TERTINGGAL
927	11	ACEH	1107	KABUPATEN PIDIE	110713	MUTIARA	1107132007	JADAN	0,5179	TERTINGGAL
928	11	ACEH	1107	KABUPATEN PIDIE	110713	MUTIARA	1107132008	BALEE KEUMANGAN	0,5482	TERTINGGAL
929	11	ACEH	1107	KABUPATEN PIDIE	110713	MUTIARA	1107132009	BLANG TIDIEK	0,5519	TERTINGGAL
930	11	ACEH	1107	KABUPATEN PIDIE	110713	MUTIARA	1107132010	BLANG LILUE	0,5592	TERTINGGAL
931	11	ACEH	1107	KABUPATEN PIDIE	110713	MUTIARA	1107132011	KEUMANGAN CUT	0,5368	TERTINGGAL
932	11	ACEH	1107	KABUPATEN PIDIE	110713	MUTIARA	1107132012	MESJID KEUMANGAN	0,5521	TERTINGGAL
933	11	ACEH	1107	KABUPATEN PIDIE	110713	MUTIARA	1107132013	DAYAH TIDIEK	0,5389	TERTINGGAL
934	11	ACEH	1107	KABUPATEN PIDIE	110713	MUTIARA	1107132014	LUENG SAGOE	0,5970	TERTINGGAL
935	11	ACEH	1107	KABUPATEN PIDIE	110713	MUTIARA	1107132015	BLANG BEUREUEH	0,5651	TERTINGGAL

NO	KODE PROVINSI	NAMA PROVINSI	KODE KABUPATEN	NAMA KABUPATEN	KODE KECAMATAN	NAMA KECAMATAN	KODE DESA	NAMA DESA	IDM	STATUS IDM
936	11	ACEH	1107	KABUPATEN PIDIE	110713	MUTIARA	1107132017	PANTE BEUREUEH	0,4424	SANGAT TERTINGGAL
937	11	ACEH	1107	KABUPATEN PIDIE	110713	MUTIARA	1107132018	RAPANA	0,5938	TERTINGGAL
938	11	ACEH	1107	KABUPATEN PIDIE	110713	MUTIARA	1107132020	PALOH KAMBUEK	0,5222	TERTINGGAL
939	11	ACEH	1107	KABUPATEN PIDIE	110713	MUTIARA	1107132021	LAMPOH SIRONG	0,5479	TERTINGGAL
940	11	ACEH	1107	KABUPATEN PIDIE	110713	MUTIARA	1107132022	MEE PANYANG	0,5346	TERTINGGAL
941	11	ACEH	1107	KABUPATEN PIDIE	110713	MUTIARA	1107132023	REULUI	0,5581	TERTINGGAL
942	11	ACEH	1107	KABUPATEN PIDIE	110713	MUTIARA	1107132024	DAYAH SYARIEF	0,5970	TERTINGGAL
943	11	ACEH	1107	KABUPATEN PIDIE	110713	MUTIARA	1107132025	PEUREULAK	0,4962	TERTINGGAL
944	11	ACEH	1107	KABUPATEN PIDIE	110713	MUTIARA	1107132026	RIBEUN	0,5448	TERTINGGAL
945	11	ACEH	1107	KABUPATEN PIDIE	110713	MUTIARA	1107132027	BALEE BUSU	0,5984	TERTINGGAL
946	11	ACEH	1107	KABUPATEN PIDIE	110713	MUTIARA	1107132028	LINGKOK BUSU	0,5984	TERTINGGAL
947	11	ACEH	1107	KABUPATEN PIDIE	110713	MUTIARA	1107132029	KUMBANG	0,5092	TERTINGGAL
948	11	ACEH	1107	KABUPATEN PIDIE	110714	PADANG TIJI	1107142001	MESJID KUNYET	0,5203	TERTINGGAL
949	11	ACEH	1107	KABUPATEN PIDIE	110714	PADANG TIJI	1107142002	PIALA KUNYET	0,5500	TERTINGGAL
950	11	ACEH	1107	KABUPATEN PIDIE	110714	PADANG TIJI	1107142003	HAGU KUNYET	0,5167	TERTINGGAL
951	11	ACEH	1107	KABUPATEN PIDIE	110714	PADANG TIJI	1107142005	DAYAH TANOH KUNYET	0,5784	TERTINGGAL
952	11	ACEH	1107	KABUPATEN PIDIE	110714	PADANG TIJI	1107142006	KAMBUK NICAH KUNYET	0,5112	TERTINGGAL
953	11	ACEH	1107	KABUPATEN PIDIE	110714	PADANG TIJI	1107142007	KAMBUK PAYAPI KUNYET	0,5241	TERTINGGAL
954	11	ACEH	1107	KABUPATEN PIDIE	110714	PADANG TIJI	1107142008	SEUNADEU KUNYET	0,5444	TERTINGGAL
955	11	ACEH	1107	KABUPATEN PIDIE	110714	PADANG TIJI	1107142009	BLANG GUCI KUNYET	0,5651	TERTINGGAL
956	11	ACEH	1107	KABUPATEN PIDIE	110714	PADANG TIJI	1107142010	DAYAH BAROH KUNYET	0,5687	TERTINGGAL
957	11	ACEH	1107	KABUPATEN PIDIE	110714	PADANG TIJI	1107142011	BLANG GEULEUDIENG	0,5557	TERTINGGAL
958	11	ACEH	1107	KABUPATEN PIDIE	110714	PADANG TIJI	1107142012	GEULUMPANG GEULEUDIENG	0,5690	TERTINGGAL
959	11	ACEH	1107	KABUPATEN PIDIE	110714	PADANG TIJI	1107142013	MESJID GEULEUDIENG	0,5652	TERTINGGAL
960	11	ACEH	1107	KABUPATEN PIDIE	110714	PADANG TIJI	1107142014	SUKON PEUDAYA	0,5605	TERTINGGAL
961	11	ACEH	1107	KABUPATEN PIDIE	110714	PADANG TIJI	1107142015	MESJID PEUDAYA	0,5954	TERTINGGAL
962	11	ACEH	1107	KABUPATEN PIDIE	110714	PADANG TIJI	1107142016	CUT PEUDAYA	0,5711	TERTINGGAL
963	11	ACEH	1107	KABUPATEN PIDIE	110714	PADANG TIJI	1107142017	BULOH PEUDAYA	0,5821	TERTINGGAL
964	11	ACEH	1107	KABUPATEN PIDIE	110714	PADANG TIJI	1107142019	DAYAH BAROH PEUDAYA	0,5486	TERTINGGAL
965	11	ACEH	1107	KABUPATEN PIDIE	110714	PADANG TIJI	1107142022	TUNONG PEUDAYA	0,5597	TERTINGGAL
966	11	ACEH	1107	KABUPATEN PIDIE	110714	PADANG TIJI	1107142023	BUNI REULIENG PEUDAYA	0,5844	TERTINGGAL
967	11	ACEH	1107	KABUPATEN PIDIE	110714	PADANG TIJI	1107142027	SUYO PALOH	0,5316	TERTINGGAL
968	11	ACEH	1107	KABUPATEN PIDIE	110714	PADANG TIJI	1107142028	KREB PALOH	0,5692	TERTINGGAL
969	11	ACEH	1107	KABUPATEN PIDIE	110714	PADANG TIJI	1107142029	CAPA PALOH	0,5363	TERTINGGAL
970	11	ACEH	1107	KABUPATEN PIDIE	110714	PADANG TIJI	1107142030	JURONG ANOE PALOH	0,5651	TERTINGGAL
971	11	ACEH	1107	KABUPATEN PIDIE	110714	PADANG TIJI	1107142032	SIRON PALOH	0,5767	TERTINGGAL
972	11	ACEH	1107	KABUPATEN PIDIE	110714	PADANG TIJI	1107142033	JURONG GAMPONG CUT PALOH	0,5727	TERTINGGAL
973	11	ACEH	1107	KABUPATEN PIDIE	110714	PADANG TIJI	1107142036	MESJID PALOH	0,5818	TERTINGGAL
974	11	ACEH	1107	KABUPATEN PIDIE	110714	PADANG TIJI	1107142037	MUKEE BEURABO	0,5505	TERTINGGAL
975	11	ACEH	1107	KABUPATEN PIDIE	110714	PADANG TIJI	1107142038	MESJID BEURABO	0,5646	TERTINGGAL
976	11	ACEH	1107	KABUPATEN PIDIE	110714	PADANG TIJI	1107142040	BARO BEURABO	0,5179	TERTINGGAL
977	11	ACEH	1107	KABUPATEN PIDIE	110714	PADANG TIJI	1107142041	ADANG BEURABO	0,5105	TERTINGGAL
978	11	ACEH	1107	KABUPATEN PIDIE	110714	PADANG TIJI	1107142042	PALOH JEURAT BEURABO	0,5164	TERTINGGAL
979	11	ACEH	1107	KABUPATEN PIDIE	110714	PADANG TIJI	1107142043	SEULEUNGGIENG BEURABO	0,5795	TERTINGGAL
980	11	ACEH	1107	KABUPATEN PIDIE	110714	PADANG TIJI	1107142044	TEUNGOH DRIEN GOGO	0,5295	TERTINGGAL
981	11	ACEH	1107	KABUPATEN PIDIE	110714	PADANG TIJI	1107142045	KUMBANG GOGO	0,5238	TERTINGGAL
982	11	ACEH	1107	KABUPATEN PIDIE	110714	PADANG TIJI	1107142046	MESJID GOGO	0,5981	TERTINGGAL
983	11	ACEH	1107	KABUPATEN PIDIE	110714	PADANG TIJI	1107142047	TUHA GOGO	0,5686	TERTINGGAL
984	11	ACEH	1107	KABUPATEN PIDIE	110714	PADANG TIJI	1107142048	GLE GOGO	0,5948	TERTINGGAL
985	11	ACEH	1107	KABUPATEN PIDIE	110714	PADANG TIJI	1107142049	MUKEE GOGO	0,5016	TERTINGGAL
986	11	ACEH	1107	KABUPATEN PIDIE	110714	PADANG TIJI	1107142051	GRONG-GRONG GOGO	0,5554	TERTINGGAL
987	11	ACEH	1107	KABUPATEN PIDIE	110714	PADANG TIJI	1107142052	ARON BUNOT GOGO	0,5425	TERTINGGAL
988	11	ACEH	1107	KABUPATEN PIDIE	110714	PADANG TIJI	1107142053	BULOH GOGO	0,5254	TERTINGGAL
989	11	ACEH	1107	KABUPATEN PIDIE	110714	PADANG TIJI	1107142054	TONOENG TANJONG	0,5535	TERTINGGAL
990	11	ACEH	1107	KABUPATEN PIDIE	110714	PADANG TIJI	1107142055	KUPULA TANJONG	0,5786	TERTINGGAL



NO	KODE PROVINSI	NAMA PROVINSI	KODE KABUPATEN	NAMA KABUPATEN	KODE KECAMATAN	NAMA KECAMATAN	KODE DESA	NAMA DESA	IDM	STATUS IDM
991	11	ACEH	1107	KABUPATEN PIDIE	110714	PADANG TIJI	1107142056	JOK TANJONG	0,5711	TERTINGGAL
992	11	ACEH	1107	KABUPATEN PIDIE	110714	PADANG TIJI	1107142058	PANTE CRUNG TANJONG	0,5487	TERTINGGAL
993	11	ACEH	1107	KABUPATEN PIDIE	110714	PADANG TIJI	1107142059	COT KEUTAPANG TANJONG	0,5562	TERTINGGAL
994	11	ACEH	1107	KABUPATEN PIDIE	110714	PADANG TIJI	1107142060	SIRON TANJONG	0,5470	TERTINGGAL
995	11	ACEH	1107	KABUPATEN PIDIE	110714	PADANG TIJI	1107142061	MESJID TANJONG	0,5805	TERTINGGAL
996	11	ACEH	1107	KABUPATEN PIDIE	110714	PADANG TIJI	1107142062	KHANG TANJONG	0,5425	TERTINGGAL
997	11	ACEH	1107	KABUPATEN PIDIE	110714	PADANG TIJI	1107142063	MEURIYA TANJONG	0,5406	TERTINGGAL
998	11	ACEH	1107	KABUPATEN PIDIE	110714	PADANG TIJI	1107142064	PULO HAGU TANJONG	0,5621	TERTINGGAL
999	11	ACEH	1107	KABUPATEN PIDIE	110715	PEUKAN BARO	1107152002	COT MEULU	0,5519	TERTINGGAL
1.000	11	ACEH	1107	KABUPATEN PIDIE	110715	PEUKAN BARO	1107152004	TANJONG HAGU	0,5894	TERTINGGAL
1.001	11	ACEH	1107	KABUPATEN PIDIE	110715	PEUKAN BARO	1107152013	MEE KRUKON	0,4999	TERTINGGAL
1.002	11	ACEH	1107	KABUPATEN PIDIE	110715	PEUKAN BARO	1107152014	MEE LAMPOH SAKA	0,5895	TERTINGGAL
1.003	11	ACEH	1107	KABUPATEN PIDIE	110715	PEUKAN BARO	1107152015	LUENG GUCI RUMPONG	0,5373	TERTINGGAL
1.004	11	ACEH	1107	KABUPATEN PIDIE	110715	PEUKAN BARO	1107152016	DAYAH SEUMIDEUN	0,5879	TERTINGGAL
1.005	11	ACEH	1107	KABUPATEN PIDIE	110715	PEUKAN BARO	1107152025	DAYAH SUKON	0,5299	TERTINGGAL
1.006	11	ACEH	1107	KABUPATEN PIDIE	110715	PEUKAN BARO	1107152026	BLANG RAYA	0,5619	TERTINGGAL
1.007	11	ACEH	1107	KABUPATEN PIDIE	110715	PEUKAN BARO	1107152027	BALEE PINEUNG	0,5406	TERTINGGAL
1.008	11	ACEH	1107	KABUPATEN PIDIE	110715	PEUKAN BARO	1107152028	MENJE MESJID	0,5318	TERTINGGAL
1.009	11	ACEH	1107	KABUPATEN PIDIE	110715	PEUKAN BARO	1107152031	BLUEK ARAB	0,5784	TERTINGGAL
1.010	11	ACEH	1107	KABUPATEN PIDIE	110715	PEUKAN BARO	1107152032	PUUK	0,5597	TERTINGGAL
1.011	11	ACEH	1107	KABUPATEN PIDIE	110715	PEUKAN BARO	1107152037	KEUTAPANG	0,5708	TERTINGGAL
1.012	11	ACEH	1107	KABUPATEN PIDIE	110715	PEUKAN BARO	1107152038	MEULEUWEUK	0,5599	TERTINGGAL
1.013	11	ACEH	1107	KABUPATEN PIDIE	110715	PEUKAN BARO	1107152039	JURONG	0,5619	TERTINGGAL
1.014	11	ACEH	1107	KABUPATEN PIDIE	110715	PEUKAN BARO	1107152040	RAYA KRUENG SEUMIDEUN	0,5975	TERTINGGAL
1.015	11	ACEH	1107	KABUPATEN PIDIE	110715	PEUKAN BARO	1107152044	KEURUMBOK	0,5803	TERTINGGAL
1.016	11	ACEH	1107	KABUPATEN PIDIE	110715	PEUKAN BARO	1107152050	GAMPONG	0,5860	TERTINGGAL
1.017	11	ACEH	1107	KABUPATEN PIDIE	110716	PIDIE	1107162002	LAMPEUDUE TUNONG	0,5954	TERTINGGAL
1.018	11	ACEH	1107	KABUPATEN PIDIE	110716	PIDIE	1107162010	COT GEUNDUK	0,5668	TERTINGGAL
1.019	11	ACEH	1107	KABUPATEN PIDIE	110716	PIDIE	1107162011	TUMPOK LAWEUNG	0,5857	TERTINGGAL
1.020	11	ACEH	1107	KABUPATEN PIDIE	110716	PIDIE	1107162013	KEUDE KEULIBEUT	0,5593	TERTINGGAL
1.021	11	ACEH	1107	KABUPATEN PIDIE	110716	PIDIE	1107162018	TUMPOK 40	0,5813	TERTINGGAL
1.022	11	ACEH	1107	KABUPATEN PIDIE	110716	PIDIE	1107162020	COT RHENG	0,5657	TERTINGGAL
1.023	11	ACEH	1107	KABUPATEN PIDIE	110716	PIDIE	1107162022	MEUNASAH GAMPONG	0,5971	TERTINGGAL
1.024	11	ACEH	1107	KABUPATEN PIDIE	110716	PIDIE	1107162024	LAM KUTA	0,4840	SANGAT TERTINGGAL
1.025	11	ACEH	1107	KABUPATEN PIDIE	110716	PIDIE	1107162027	PALOH	0,5449	TERTINGGAL
1.026	11	ACEH	1107	KABUPATEN PIDIE	110716	PIDIE	1107162030	TIBANG	0,5706	TERTINGGAL
1.027	11	ACEH	1107	KABUPATEN PIDIE	110716	PIDIE	1107162034	GAJAH AYE	0,5695	TERTINGGAL
1.028	11	ACEH	1107	KABUPATEN PIDIE	110716	PIDIE	1107162035	LHOK KEUTAPANG	0,5556	TERTINGGAL
1.029	11	ACEH	1107	KABUPATEN PIDIE	110716	PIDIE	1107162036	DALUENG	0,5519	TERTINGGAL
1.030	11	ACEH	1107	KABUPATEN PIDIE	110716	PIDIE	1107162037	ULEE CEUE	0,5897	TERTINGGAL
1.031	11	ACEH	1107	KABUPATEN PIDIE	110716	PIDIE	1107162038	MEUCAT	0,5954	TERTINGGAL
1.032	11	ACEH	1107	KABUPATEN PIDIE	110716	PIDIE	1107162039	DAYAH TEUBENG	0,5611	TERTINGGAL
1.033	11	ACEH	1107	KABUPATEN PIDIE	110716	PIDIE	1107162040	TANJONG	0,5854	TERTINGGAL
1.034	11	ACEH	1107	KABUPATEN PIDIE	110716	PIDIE	1107162041	JAWA	0,5788	TERTINGGAL
1.035	11	ACEH	1107	KABUPATEN PIDIE	110716	PIDIE	1107162042	BAYU	0,5094	TERTINGGAL
1.036	11	ACEH	1107	KABUPATEN PIDIE	110716	PIDIE	1107162045	KRUENG DHOE	0,5640	TERTINGGAL
1.037	11	ACEH	1107	KABUPATEN PIDIE	110716	PIDIE	1107162046	SIRONG	0,4529	SANGAT TERTINGGAL
1.038	11	ACEH	1107	KABUPATEN PIDIE	110716	PIDIE	1107162049	RAYA SANGGEUE	0,5900	TERTINGGAL
1.039	11	ACEH	1107	KABUPATEN PIDIE	110716	PIDIE	1107162050	JEULEUPEE	0,5579	TERTINGGAL
1.040	11	ACEH	1107	KABUPATEN PIDIE	110716	PIDIE	1107162051	UJONG LANGGOE	0,5960	TERTINGGAL
1.041	11	ACEH	1107	KABUPATEN PIDIE	110716	PIDIE	1107162052	COT GLUMPANG	0,5860	TERTINGGAL
1.042	11	ACEH	1107	KABUPATEN PIDIE	110716	PIDIE	1107162053	SERIWEUK	0,5222	TERTINGGAL
1.043	11	ACEH	1107	KABUPATEN PIDIE	110716	PIDIE	1107162054	MESJID UTUE	0,5943	TERTINGGAL
1.044	11	ACEH	1107	KABUPATEN PIDIE	110716	PIDIE	1107162055	LEUBUE	0,5968	TERTINGGAL
1.045	11	ACEH	1107	KABUPATEN PIDIE	110716	PIDIE	1107162056	BATEE	0,5544	TERTINGGAL

NO	KODE PROVINSI	NAMA PROVINSI	KODE KABUPATEN	NAMA KABUPATEN	KODE KECAMATAN	NAMA KECAMATAN	KODE DESA	NAMA DESA	IDM	STATUS IDM
1.046	11	ACEH	1107	KABUPATEN PIDIE	110716	PIDIE	1107162057	RAYA UTEU	0,5511	TERTINGGAL
1.047	11	ACEH	1107	KABUPATEN PIDIE	110716	PIDIE	1107162058	SEUKEMBROK	0,5297	TERTINGGAL
1.048	11	ACEH	1107	KABUPATEN PIDIE	110716	PIDIE	1107162060	BLANG KULA	0,5822	TERTINGGAL
1.049	11	ACEH	1107	KABUPATEN PIDIE	110716	PIDIE	1107162061	ALUE	0,5710	TERTINGGAL
1.050	11	ACEH	1107	KABUPATEN PIDIE	110716	PIDIE	1107162062	SEUKE	0,5468	TERTINGGAL
1.051	11	ACEH	1107	KABUPATEN PIDIE	110716	PIDIE	1107162063	PAYA LINTEUNG	0,5711	TERTINGGAL
1.052	11	ACEH	1107	KABUPATEN PIDIE	110716	PIDIE	1107162064	PULI	0,5390	TERTINGGAL
1.053	11	ACEH	1107	KABUPATEN PIDIE	110717	SAKTI	1107172005	MNS DAYAH TUHA	0,5971	TERTINGGAL
1.054	11	ACEH	1107	KABUPATEN PIDIE	110717	SAKTI	1107172008	BARIEH	0,5765	TERTINGGAL
1.055	11	ACEH	1107	KABUPATEN PIDIE	110717	SAKTI	1107172009	KANDANG	0,5649	TERTINGGAL
1.056	11	ACEH	1107	KABUPATEN PIDIE	110717	SAKTI	1107172010	RIWEUEK	0,5557	TERTINGGAL
1.057	11	ACEH	1107	KABUPATEN PIDIE	110717	SAKTI	1107172011	MANCANG	0,5195	TERTINGGAL
1.058	11	ACEH	1107	KABUPATEN PIDIE	110717	SAKTI	1107172012	KAMPONG PISANG BUCUE	0,5389	TERTINGGAL
1.059	11	ACEH	1107	KABUPATEN PIDIE	110717	SAKTI	1107172014	LHOK PANAH	0,5086	TERTINGGAL
1.060	11	ACEH	1107	KABUPATEN PIDIE	110717	SAKTI	1107172016	CUMBOK LIE	0,5949	TERTINGGAL
1.061	11	ACEH	1107	KABUPATEN PIDIE	110717	SAKTI	1107172017	LAM UJONG	0,5689	TERTINGGAL
1.062	11	ACEH	1107	KABUPATEN PIDIE	110717	SAKTI	1107172018	MURONG LHOK	0,5503	TERTINGGAL
1.063	11	ACEH	1107	KABUPATEN PIDIE	110717	SAKTI	1107172019	BLANG CUT	0,5352	TERTINGGAL
1.064	11	ACEH	1107	KABUPATEN PIDIE	110717	SAKTI	1107172020	COT CANTEK	0,5188	TERTINGGAL
1.065	11	ACEH	1107	KABUPATEN PIDIE	110717	SAKTI	1107172022	B. KUMOT TUNONG	0,5597	TERTINGGAL
1.066	11	ACEH	1107	KABUPATEN PIDIE	110717	SAKTI	1107172023	CUMBOK NIWA	0,5765	TERTINGGAL
1.067	11	ACEH	1107	KABUPATEN PIDIE	110717	SAKTI	1107172024	LEUPEUEM MESJID	0,5965	TERTINGGAL
1.068	11	ACEH	1107	KABUPATEN PIDIE	110717	SAKTI	1107172025	PULO JEUMPA	0,5189	TERTINGGAL
1.069	11	ACEH	1107	KABUPATEN PIDIE	110717	SAKTI	1107172027	BEUTONG PERLAK	0,5429	TERTINGGAL
1.070	11	ACEH	1107	KABUPATEN PIDIE	110717	SAKTI	1107172030	JURONG PANTE	0,5432	TERTINGGAL
1.071	11	ACEH	1107	KABUPATEN PIDIE	110717	SAKTI	1107172032	MALI LAMKUTA	0,5748	TERTINGGAL
1.072	11	ACEH	1107	KABUPATEN PIDIE	110717	SAKTI	1107172033	MALI UKE	0,5633	TERTINGGAL
1.073	11	ACEH	1107	KABUPATEN PIDIE	110717	SAKTI	1107172035	MALI COT	0,5451	TERTINGGAL
1.074	11	ACEH	1107	KABUPATEN PIDIE	110717	SAKTI	1107172036	TANGKUENG	0,5818	TERTINGGAL
1.075	11	ACEH	1107	KABUPATEN PIDIE	110717	SAKTI	1107172037	LHOK MEE	0,5905	TERTINGGAL
1.076	11	ACEH	1107	KABUPATEN PIDIE	110717	SAKTI	1107172044	PERLAK BAROH	0,5671	TERTINGGAL
1.077	11	ACEH	1107	KABUPATEN PIDIE	110717	SAKTI	1107172047	MNS BALEE	0,5414	TERTINGGAL
1.078	11	ACEH	1107	KABUPATEN PIDIE	110717	SAKTI	1107172049	KAMPONG BARO	0,5837	TERTINGGAL
1.079	11	ACEH	1107	KABUPATEN PIDIE	110718	SIMPANG TIGA	1107182004	UJONG BAROH	0,5968	TERTINGGAL
1.080	11	ACEH	1107	KABUPATEN PIDIE	110718	SIMPANG TIGA	1107182005	PEUKAN SOT	0,5560	TERTINGGAL
1.081	11	ACEH	1107	KABUPATEN PIDIE	110718	SIMPANG TIGA	1107182009	COT PALEU	0,5633	TERTINGGAL
1.082	11	ACEH	1107	KABUPATEN PIDIE	110718	SIMPANG TIGA	1107182010	SEUKEE	0,5556	TERTINGGAL
1.083	11	ACEH	1107	KABUPATEN PIDIE	110718	SIMPANG TIGA	1107182013	KULAM BARO	0,5987	TERTINGGAL
1.084	11	ACEH	1107	KABUPATEN PIDIE	110718	SIMPANG TIGA	1107182014	EMPEH	0,5455	TERTINGGAL
1.085	11	ACEH	1107	KABUPATEN PIDIE	110718	SIMPANG TIGA	1107182016	CEUREUCOK TIMUR	0,4875	SANGAT TERTINGGAL
1.086	11	ACEH	1107	KABUPATEN PIDIE	110718	SIMPANG TIGA	1107182017	CEUREUKCOK BARAT	0,5168	TERTINGGAL
1.087	11	ACEH	1107	KABUPATEN PIDIE	110718	SIMPANG TIGA	1107182018	JAJA BAROH	0,5330	TERTINGGAL
1.088	11	ACEH	1107	KABUPATEN PIDIE	110718	SIMPANG TIGA	1107182019	JAJA TUNONG	0,5897	TERTINGGAL
1.089	11	ACEH	1107	KABUPATEN PIDIE	110718	SIMPANG TIGA	1107182020	MESJID GIGIENG	0,5875	TERTINGGAL
1.090	11	ACEH	1107	KABUPATEN PIDIE	110718	SIMPANG TIGA	1107182021	GONG	0,5821	TERTINGGAL
1.091	11	ACEH	1107	KABUPATEN PIDIE	110718	SIMPANG TIGA	1107182022	PULO RAYA	0,5233	TERTINGGAL
1.092	11	ACEH	1107	KABUPATEN PIDIE	110718	SIMPANG TIGA	1107182023	PULO BLANG	0,5386	TERTINGGAL
1.093	11	ACEH	1107	KABUPATEN PIDIE	110718	SIMPANG TIGA	1107182025	MEUNASAH LHEE	0,5911	TERTINGGAL
1.094	11	ACEH	1107	KABUPATEN PIDIE	110718	SIMPANG TIGA	1107182027	KUPULA	0,5671	TERTINGGAL
1.095	11	ACEH	1107	KABUPATEN PIDIE	110718	SIMPANG TIGA	1107182028	MANTAK RAYA	0,5710	TERTINGGAL
1.096	11	ACEH	1107	KABUPATEN PIDIE	110718	SIMPANG TIGA	1107182029	PEUKAN TUHA	0,5897	TERTINGGAL
1.097	11	ACEH	1107	KABUPATEN PIDIE	110718	SIMPANG TIGA	1107182030	DAYAH LAMPOH AWE	0,5614	TERTINGGAL
1.098	11	ACEH	1107	KABUPATEN PIDIE	110718	SIMPANG TIGA	1107182031	MEUNASAH BLANG	0,5129	TERTINGGAL
1.099	11	ACEH	1107	KABUPATEN PIDIE	110718	SIMPANG TIGA	1107182032	PULO GAJAH MATE	0,5616	TERTINGGAL
1.100	11	ACEH	1107	KABUPATEN PIDIE	110718	SIMPANG TIGA	1107182033	SEUK CEUKOK	0,5819	TERTINGGAL



NO	KODE PROVINSI	NAMA PROVINSI	KODE KABUPATEN	NAMA KABUPATEN	KODE KECAMATAN	NAMA KECAMATAN	KODE DESA	NAMA DESA	IDM	STATUS IDM
1.101	11	ACEH	1107	KABUPATEN PIDIE	110718	SIMPANG TIGA	1107182034	PULO TU	0,5648	TERTINGGAL
1.102	11	ACEH	1107	KABUPATEN PIDIE	110718	SIMPANG TIGA	1107182035	JURONG	0,5832	TERTINGGAL
1.103	11	ACEH	1107	KABUPATEN PIDIE	110718	SIMPANG TIGA	1107182037	PADANG	0,5800	TERTINGGAL
1.104	11	ACEH	1107	KABUPATEN PIDIE	110718	SIMPANG TIGA	1107182038	COT ARA	0,4967	TERTINGGAL
1.105	11	ACEH	1107	KABUPATEN PIDIE	110718	SIMPANG TIGA	1107182039	DAYAH BALE CUT	0,5001	TERTINGGAL
1.106	11	ACEH	1107	KABUPATEN PIDIE	110718	SIMPANG TIGA	1107182040	TEUNGOH MANGKI	0,5575	TERTINGGAL
1.107	11	ACEH	1107	KABUPATEN PIDIE	110718	SIMPANG TIGA	1107182041	DAYAH BLANG	0,5705	TERTINGGAL
1.108	11	ACEH	1107	KABUPATEN PIDIE	110718	SIMPANG TIGA	1107182042	MADIKA	0,5543	TERTINGGAL
1.109	11	ACEH	1107	KABUPATEN PIDIE	110718	SIMPANG TIGA	1107182043	SAGOE	0,4892	SANGAT TERTINGGAL
1.110	11	ACEH	1107	KABUPATEN PIDIE	110718	SIMPANG TIGA	1107182044	CEREUCOK SAGOE	0,5445	TERTINGGAL
1.111	11	ACEH	1107	KABUPATEN PIDIE	110718	SIMPANG TIGA	1107182046	PALOH TOK DUE	0,5857	TERTINGGAL
1.112	11	ACEH	1107	KABUPATEN PIDIE	110718	SIMPANG TIGA	1107182047	MESJID TUNGOE	0,4927	TERTINGGAL
1.113	11	ACEH	1107	KABUPATEN PIDIE	110718	SIMPANG TIGA	1107182049	UJONG GAMPONG	0,5954	TERTINGGAL
1.114	11	ACEH	1107	KABUPATEN PIDIE	110718	SIMPANG TIGA	1107182050	COT JAJA	0,5538	TERTINGGAL
1.115	11	ACEH	1107	KABUPATEN PIDIE	110718	SIMPANG TIGA	1107182051	LHEUE	0,5017	TERTINGGAL
1.116	11	ACEH	1107	KABUPATEN PIDIE	110718	SIMPANG TIGA	1107182052	ULEE BARAT	0,5336	TERTINGGAL
1.117	11	ACEH	1107	KABUPATEN PIDIE	110719	TANGSE	1107192002	PULO MESJID I	0,5854	TERTINGGAL
1.118	11	ACEH	1107	KABUPATEN PIDIE	110719	TANGSE	1107192003	PULO MESJID II	0,5910	TERTINGGAL
1.119	11	ACEH	1107	KABUPATEN PIDIE	110719	TANGSE	1107192004	PULO SEJAHTERA	0,5425	TERTINGGAL
1.120	11	ACEH	1107	KABUPATEN PIDIE	110719	TANGSE	1107192005	PULO KAWA	0,5368	TERTINGGAL
1.121	11	ACEH	1107	KABUPATEN PIDIE	110719	TANGSE	1107192006	PULO SEUNONG	0,5932	TERTINGGAL
1.122	11	ACEH	1107	KABUPATEN PIDIE	110719	TANGSE	1107192007	NUBOK BADEUK	0,5273	TERTINGGAL
1.123	11	ACEH	1107	KABUPATEN PIDIE	110719	TANGSE	1107192008	BLANG JEURAT	0,5229	TERTINGGAL
1.124	11	ACEH	1107	KABUPATEN PIDIE	110719	TANGSE	1107192009	PULO BARO	0,5646	TERTINGGAL
1.125	11	ACEH	1107	KABUPATEN PIDIE	110719	TANGSE	1107192010	LAYAN	0,5160	TERTINGGAL
1.126	11	ACEH	1107	KABUPATEN PIDIE	110719	TANGSE	1107192011	BLANG DALAM	0,5462	TERTINGGAL
1.127	11	ACEH	1107	KABUPATEN PIDIE	110719	TANGSE	1107192012	PEUNALON I	0,5484	TERTINGGAL
1.128	11	ACEH	1107	KABUPATEN PIDIE	110719	TANGSE	1107192013	PEUNALON II	0,5687	TERTINGGAL
1.129	11	ACEH	1107	KABUPATEN PIDIE	110719	TANGSE	1107192014	KRUENG MEURIAM	0,5206	TERTINGGAL
1.130	11	ACEH	1107	KABUPATEN PIDIE	110719	TANGSE	1107192015	TUHA BLANG BEUNGOH	0,5570	TERTINGGAL
1.131	11	ACEH	1107	KABUPATEN PIDIE	110719	TANGSE	1107192016	BLANG DHOT	0,5746	TERTINGGAL
1.132	11	ACEH	1107	KABUPATEN PIDIE	110719	TANGSE	1107192017	BLANG BUNGONG	0,4910	TERTINGGAL
1.133	11	ACEH	1107	KABUPATEN PIDIE	110719	TANGSE	1107192018	ULEE GUNONG	0,5632	TERTINGGAL
1.134	11	ACEH	1107	KABUPATEN PIDIE	110719	TANGSE	1107192019	KEUBON NILAM	0,4995	TERTINGGAL
1.135	11	ACEH	1107	KABUPATEN PIDIE	110719	TANGSE	1107192020	PAYA GUCI	0,5010	TERTINGGAL
1.136	11	ACEH	1107	KABUPATEN PIDIE	110719	TANGSE	1107192021	RANTAU PANYANG	0,4976	TERTINGGAL
1.137	11	ACEH	1107	KABUPATEN PIDIE	110719	TANGSE	1107192022	BLANG MALO	0,5340	TERTINGGAL
1.138	11	ACEH	1107	KABUPATEN PIDIE	110719	TANGSE	1107192023	KRUENG SEUKEUEK	0,5524	TERTINGGAL
1.139	11	ACEH	1107	KABUPATEN PIDIE	110719	TANGSE	1107192024	BEUNGA	0,5532	TERTINGGAL
1.140	11	ACEH	1107	KABUPATEN PIDIE	110719	TANGSE	1107192025	ALUE CALONG	0,4927	TERTINGGAL
1.141	11	ACEH	1107	KABUPATEN PIDIE	110719	TANGSE	1107192026	PULO IE	0,5674	TERTINGGAL
1.142	11	ACEH	1107	KABUPATEN PIDIE	110719	TANGSE	1107192027	LHOK KEUTAPANG	0,5586	TERTINGGAL
1.143	11	ACEH	1107	KABUPATEN PIDIE	110719	TANGSE	1107192028	BLANG PANDAK	0,4786	SANGAT TERTINGGAL
1.144	11	ACEH	1107	KABUPATEN PIDIE	110721	TIRO/TRUSEB	1107212001	RABO	0,5482	TERTINGGAL
1.145	11	ACEH	1107	KABUPATEN PIDIE	110721	TIRO/TRUSEB	1107212002	PULO SIBLAH	0,5559	TERTINGGAL
1.146	11	ACEH	1107	KABUPATEN PIDIE	110721	TIRO/TRUSEB	1107212004	PULO GEULUMPANG	0,5501	TERTINGGAL
1.147	11	ACEH	1107	KABUPATEN PIDIE	110721	TIRO/TRUSEB	1107212005	MEUNASAH MANCANG	0,5863	TERTINGGAL
1.148	11	ACEH	1107	KABUPATEN PIDIE	110721	TIRO/TRUSEB	1107212006	PULO TAMBO	0,5860	TERTINGGAL
1.149	11	ACEH	1107	KABUPATEN PIDIE	110721	TIRO/TRUSEB	1107212007	PULO KENARI	0,5700	TERTINGGAL
1.150	11	ACEH	1107	KABUPATEN PIDIE	110721	TIRO/TRUSEB	1107212008	PEUNADOK	0,4916	TERTINGGAL
1.151	11	ACEH	1107	KABUPATEN PIDIE	110721	TIRO/TRUSEB	1107212009	PULO MESJID	0,5578	TERTINGGAL
1.152	11	ACEH	1107	KABUPATEN PIDIE	110721	TIRO/TRUSEB	1107212010	MEUNASAH DAYAH	0,5597	TERTINGGAL
1.153	11	ACEH	1107	KABUPATEN PIDIE	110721	TIRO/TRUSEB	1107212011	TRIENG CUDO BAROH	0,5201	TERTINGGAL
1.154	11	ACEH	1107	KABUPATEN PIDIE	110721	TIRO/TRUSEB	1107212012	TRIENG CUDO TUNONG	0,5298	TERTINGGAL
1.155	11	ACEH	1107	KABUPATEN PIDIE	110721	TIRO/TRUSEB	1107212013	MAMPREE	0,4863	SANGAT TERTINGGAL



NO	KODE PROVINSI	NAMA PROVINSI	KODE KABUPATEN	NAMA KABUPATEN	KODE KECAMATAN	NAMA KECAMATAN	KODE DESA	NAMA DESA	IDM	STATUS IDM
1.156	11	ACEH	1107	KABUPATEN PIDIE	110721	TIRO/TRUSEB	1107212014	DAYA BAROH	0,5686	TERTINGGAL
1.157	11	ACEH	1107	KABUPATEN PIDIE	110721	TIRO/TRUSEB	1107212015	DAYA TEUNGOH	0,5168	TERTINGGAL
1.158	11	ACEH	1107	KABUPATEN PIDIE	110721	TIRO/TRUSEB	1107212016	DAYAH KP BARO	0,5556	TERTINGGAL
1.159	11	ACEH	1107	KABUPATEN PIDIE	110721	TIRO/TRUSEB	1107212017	DAYAH COT	0,5871	TERTINGGAL
1.160	11	ACEH	1107	KABUPATEN PIDIE	110721	TIRO/TRUSEB	1107212018	BLANG RUKUI	0,4919	TERTINGGAL
1.161	11	ACEH	1107	KABUPATEN PIDIE	110721	TIRO/TRUSEB	1107212019	PANTON BUNOT	0,4919	TERTINGGAL
1.162	11	ACEH	1107	KABUPATEN PIDIE	110722	KEUMALA	1107222012	PULO SEUPENG	0,5703	TERTINGGAL
1.163	11	ACEH	1107	KABUPATEN PIDIE	110722	KEUMALA	1107222016	PULO BARO	0,5629	TERTINGGAL
1.164	11	ACEH	1107	KABUPATEN PIDIE	110722	KEUMALA	1107222031	PULO CAHI	0,5908	TERTINGGAL
1.165	11	ACEH	1107	KABUPATEN PIDIE	110724	MUTIARA TIMUR	1107242009	PALOH RAYA	0,5957	TERTINGGAL
1.166	11	ACEH	1107	KABUPATEN PIDIE	110724	MUTIARA TIMUR	1107242010	NIBONG	0,5937	TERTINGGAL
1.167	11	ACEH	1107	KABUPATEN PIDIE	110724	MUTIARA TIMUR	1107242012	RINTI	0,5181	TERTINGGAL
1.168	11	ACEH	1107	KABUPATEN PIDIE	110724	MUTIARA TIMUR	1107242013	DIDOH	0,5878	TERTINGGAL
1.169	11	ACEH	1107	KABUPATEN PIDIE	110724	MUTIARA TIMUR	1107242016	BLANG RIEK	0,5578	TERTINGGAL
1.170	11	ACEH	1107	KABUPATEN PIDIE	110724	MUTIARA TIMUR	1107242017	BALE UJONG RIMBA	0,5256	TERTINGGAL
1.171	11	ACEH	1107	KABUPATEN PIDIE	110724	MUTIARA TIMUR	1107242019	KULAM ARA	0,5830	TERTINGGAL
1.172	11	ACEH	1107	KABUPATEN PIDIE	110724	MUTIARA TIMUR	1107242020	BLANGON BASAH	0,5460	TERTINGGAL
1.173	11	ACEH	1107	KABUPATEN PIDIE	110724	MUTIARA TIMUR	1107242024	COT KHUTANG	0,5910	TERTINGGAL
1.174	11	ACEH	1107	KABUPATEN PIDIE	110724	MUTIARA TIMUR	1107242032	TONG PERIA	0,5532	TERTINGGAL
1.175	11	ACEH	1107	KABUPATEN PIDIE	110724	MUTIARA TIMUR	1107242033	TONG WENG	0,5311	TERTINGGAL
1.176	11	ACEH	1107	KABUPATEN PIDIE	110724	MUTIARA TIMUR	1107242037	BARIEH	0,5667	TERTINGGAL
1.177	11	ACEH	1107	KABUPATEN PIDIE	110724	MUTIARA TIMUR	1107242042	RAMBOT ADAN	0,5932	TERTINGGAL
1.178	11	ACEH	1107	KABUPATEN PIDIE	110724	MUTIARA TIMUR	1107242046	REUBAT	0,5552	TERTINGGAL
1.179	11	ACEH	1107	KABUPATEN PIDIE	110725	GRONG-GRONG	1107252003	BEUREULEUNG	0,5914	TERTINGGAL
1.180	11	ACEH	1107	KABUPATEN PIDIE	110725	GRONG-GRONG	1107252008	PANGGE PILOK	0,5873	TERTINGGAL
1.181	11	ACEH	1107	KABUPATEN PIDIE	110725	GRONG-GRONG	1107252009	KARIENG	0,5470	TERTINGGAL
1.182	11	ACEH	1107	KABUPATEN PIDIE	110725	GRONG-GRONG	1107252011	NICAH	0,5601	TERTINGGAL
1.183	11	ACEH	1107	KABUPATEN PIDIE	110725	GRONG-GRONG	1107252012	MESJ. MEMEUANEUK	0,5359	TERTINGGAL
1.184	11	ACEH	1107	KABUPATEN PIDIE	110725	GRONG-GRONG	1107252014	SENTOSA	0,5755	TERTINGGAL
1.185	11	ACEH	1107	KABUPATEN PIDIE	110725	GRONG-GRONG	1107252015	SUKON	0,5765	TERTINGGAL
1.186	11	ACEH	1107	KABUPATEN PIDIE	110727	MANE	1107272001	LUTUENG	0,5316	TERTINGGAL
1.187	11	ACEH	1107	KABUPATEN PIDIE	110727	MANE	1107272002	BLANG DALAM	0,5554	TERTINGGAL
1.188	11	ACEH	1107	KABUPATEN PIDIE	110727	MANE	1107272003	MANE	0,5163	TERTINGGAL
1.189	11	ACEH	1107	KABUPATEN PIDIE	110727	MANE	1107272004	TURUE CUT	0,5776	TERTINGGAL
1.190	11	ACEH	1107	KABUPATEN PIDIE	110729	GLUMPANG BARO	1107292001	U. BUNGKOK	0,5294	TERTINGGAL
1.191	11	ACEH	1107	KABUPATEN PIDIE	110729	GLUMPANG BARO	1107292002	MEUTEUMPEUN	0,5384	TERTINGGAL
1.192	11	ACEH	1107	KABUPATEN PIDIE	110729	GLUMPANG BARO	1107292003	KUMBANG UNOE	0,5943	TERTINGGAL
1.193	11	ACEH	1107	KABUPATEN PIDIE	110729	GLUMPANG BARO	1107292004	SAGOE	0,5557	TERTINGGAL
1.194	11	ACEH	1107	KABUPATEN PIDIE	110729	GLUMPANG BARO	1107292005	GEUNTENG	0,5452	TERTINGGAL
1.195	11	ACEH	1107	KABUPATEN PIDIE	110729	GLUMPANG BARO	1107292006	JURONG BARO	0,5592	TERTINGGAL
1.196	11	ACEH	1107	KABUPATEN PIDIE	110729	GLUMPANG BARO	1107292007	SUKON PAKU	0,5683	TERTINGGAL
1.197	11	ACEH	1107	KABUPATEN PIDIE	110729	GLUMPANG BARO	1107292008	PULO IBOIH	0,5807	TERTINGGAL
1.198	11	ACEH	1107	KABUPATEN PIDIE	110729	GLUMPANG BARO	1107292009	SANGGET	0,4995	TERTINGGAL
1.199	11	ACEH	1107	KABUPATEN PIDIE	110729	GLUMPANG BARO	1107292010	BLANG BAROH	0,5443	TERTINGGAL
1.200	11	ACEH	1107	KABUPATEN PIDIE	110729	GLUMPANG BARO	1107292011	MANYANG	0,5694	TERTINGGAL
1.201	11	ACEH	1107	KABUPATEN PIDIE	110729	GLUMPANG BARO	1107292012	PULO PANJOE	0,5519	TERTINGGAL
1.202	11	ACEH	1107	KABUPATEN PIDIE	110729	GLUMPANG BARO	1107292013	BALE GANTUNG	0,5029	TERTINGGAL
1.203	11	ACEH	1107	KABUPATEN PIDIE	110729	GLUMPANG BARO	1107292014	DABOIH	0,5329	TERTINGGAL
1.204	11	ACEH	1107	KABUPATEN PIDIE	110729	GLUMPANG BARO	1107292015	SEUREUKUI CEBREK	0,5813	TERTINGGAL
1.205	11	ACEH	1107	KABUPATEN PIDIE	110729	GLUMPANG BARO	1107292016	GLUMPANG BUNGKOK	0,5811	TERTINGGAL
1.206	11	ACEH	1107	KABUPATEN PIDIE	110729	GLUMPANG BARO	1107292018	KUMBANG TRUNG CAMPLI	0,5576	TERTINGGAL
1.207	11	ACEH	1107	KABUPATEN PIDIE	110729	GLUMPANG BARO	1107292019	PALONG	0,5288	TERTINGGAL
1.208	11	ACEH	1107	KABUPATEN PIDIE	110729	GLUMPANG BARO	1107292020	SEUKE	0,5427	TERTINGGAL
1.209	11	ACEH	1107	KABUPATEN PIDIE	110729	GLUMPANG BARO	1107292021	BUNGONG	0,5613	TERTINGGAL
1.210	11	ACEH	1107	KABUPATEN PIDIE	110731	TITEUE	1107312005	PULO RAYA	0,4978	TERTINGGAL



NO	KODE PROVINSI	NAMA PROVINSI	KODE KABUPATEN	NAMA KABUPATEN	KODE KECAMATAN	NAMA KECAMATAN	KODE DESA	NAMA DESA	IDM	STATUS IDM
1.211	11	ACEH	1107	KABUPATEN PIDIE	110731	TITEUE	1107312009	PULO LHOIH	0,5051	TERTINGGAL
1.212	11	ACEH	1107	KABUPATEN PIDIE	110731	TITEUE	1107312010	MESJID TONGPUDENG	0,5610	TERTINGGAL
1.213	11	ACEH	1107	KABUPATEN PIDIE	110731	TITEUE	1107312011	BLANG THOE	0,4519	SANGAT TERTINGGAL
1.214	11	ACEH	1107	KABUPATEN PIDIE	110731	TITEUE	1107312012	ASAN TONGPUDENG	0,5559	TERTINGGAL
1.215	11	ACEH	1107	KABUPATEN PIDIE	110731	TITEUE	1107312013	ALUE	0,4573	SANGAT TERTINGGAL
1.216	11	ACEH	1108	KABUPATEN ACEH UTARA	110801	BAKTIYA	1108012003	PUCOK ALUE	0,5238	TERTINGGAL
1.217	11	ACEH	1108	KABUPATEN ACEH UTARA	110801	BAKTIYA	1108012004	ALUE ANOE TIMU	0,5808	TERTINGGAL
1.218	11	ACEH	1108	KABUPATEN ACEH UTARA	110801	BAKTIYA	1108012005	ALUE ANOE BARAT	0,5730	TERTINGGAL
1.219	11	ACEH	1108	KABUPATEN ACEH UTARA	110801	BAKTIYA	1108012006	PULO SEUKEE	0,5275	TERTINGGAL
1.220	11	ACEH	1108	KABUPATEN ACEH UTARA	110801	BAKTIYA	1108012011	MATANG KAREUNG	0,5805	TERTINGGAL
1.221	11	ACEH	1108	KABUPATEN ACEH UTARA	110801	BAKTIYA	1108012012	COT ULAYA	0,5744	TERTINGGAL
1.222	11	ACEH	1108	KABUPATEN ACEH UTARA	110801	BAKTIYA	1108012013	ALUE GEUDONG	0,4936	TERTINGGAL
1.223	11	ACEH	1108	KABUPATEN ACEH UTARA	110801	BAKTIYA	1108012014	TANJONG GLUMPANG	0,5681	TERTINGGAL
1.224	11	ACEH	1108	KABUPATEN ACEH UTARA	110801	BAKTIYA	1108012015	MATANG RAYA TIMU	0,5433	TERTINGGAL
1.225	11	ACEH	1108	KABUPATEN ACEH UTARA	110801	BAKTIYA	1108012016	MATANG RAYA BARAT	0,5248	TERTINGGAL
1.226	11	ACEH	1108	KABUPATEN ACEH UTARA	110801	BAKTIYA	1108012017	MATANG KELAYU	0,5562	TERTINGGAL
1.227	11	ACEH	1108	KABUPATEN ACEH UTARA	110801	BAKTIYA	1108012018	ALUE BUYA	0,5087	TERTINGGAL
1.228	11	ACEH	1108	KABUPATEN ACEH UTARA	110801	BAKTIYA	1108012019	MATANG CUT	0,5054	TERTINGGAL
1.229	11	ACEH	1108	KABUPATEN ACEH UTARA	110801	BAKTIYA	1108012022	MEUNASAH BUJOK	0,5781	TERTINGGAL
1.230	11	ACEH	1108	KABUPATEN ACEH UTARA	110801	BAKTIYA	1108012023	ALUE DAMA	0,5424	TERTINGGAL
1.231	11	ACEH	1108	KABUPATEN ACEH UTARA	110801	BAKTIYA	1108012025	RAMBONG DALAM	0,5670	TERTINGGAL
1.232	11	ACEH	1108	KABUPATEN ACEH UTARA	110801	BAKTIYA	1108012027	ALUE KEUTAPANG	0,4937	TERTINGGAL
1.233	11	ACEH	1108	KABUPATEN ACEH UTARA	110801	BAKTIYA	1108012028	KRUENG LINGKA BARAT	0,5522	TERTINGGAL
1.234	11	ACEH	1108	KABUPATEN ACEH UTARA	110801	BAKTIYA	1108012029	KRUENG LINGKA TIMU	0,5427	TERTINGGAL
1.235	11	ACEH	1108	KABUPATEN ACEH UTARA	110801	BAKTIYA	1108012030	ALUE JAMOK	0,5890	TERTINGGAL
1.236	11	ACEH	1108	KABUPATEN ACEH UTARA	110801	BAKTIYA	1108012031	ALUE BILI GEULUMPANG	0,5988	TERTINGGAL
1.237	11	ACEH	1108	KABUPATEN ACEH UTARA	110801	BAKTIYA	1108012032	LHOK SEUTUY	0,5470	TERTINGGAL
1.238	11	ACEH	1108	KABUPATEN ACEH UTARA	110801	BAKTIYA	1108012033	ALUE BILI RAYEUK	0,5732	TERTINGGAL
1.239	11	ACEH	1108	KABUPATEN ACEH UTARA	110801	BAKTIYA	1108012034	KEUDE MENJEE IV	0,5733	TERTINGGAL
1.240	11	ACEH	1108	KABUPATEN ACEH UTARA	110801	BAKTIYA	1108012035	GLUMPANG BUNGKOK	0,5084	TERTINGGAL
1.241	11	ACEH	1108	KABUPATEN ACEH UTARA	110801	BAKTIYA	1108012036	MATANG RAWA	0,5986	TERTINGGAL
1.242	11	ACEH	1108	KABUPATEN ACEH UTARA	110801	BAKTIYA	1108012037	GLUMPANG SAMLAKE	0,5522	TERTINGGAL
1.243	11	ACEH	1108	KABUPATEN ACEH UTARA	110801	BAKTIYA	1108012038	ARONGAN LISE	0,5614	TERTINGGAL
1.244	11	ACEH	1108	KABUPATEN ACEH UTARA	110801	BAKTIYA	1108012039	MATANG REUDEUP	0,5616	TERTINGGAL
1.245	11	ACEH	1108	KABUPATEN ACEH UTARA	110801	BAKTIYA	1108012040	MATANG MANYAM	0,5562	TERTINGGAL
1.246	11	ACEH	1108	KABUPATEN ACEH UTARA	110801	BAKTIYA	1108012041	MATANG ULIM	0,5543	TERTINGGAL
1.247	11	ACEH	1108	KABUPATEN ACEH UTARA	110801	BAKTIYA	1108012042	MATANG BEURINGEN	0,4670	SANGAT TERTINGGAL
1.248	11	ACEH	1108	KABUPATEN ACEH UTARA	110801	BAKTIYA	1108012043	COT MANYANG	0,5001	TERTINGGAL
1.249	11	ACEH	1108	KABUPATEN ACEH UTARA	110801	BAKTIYA	1108012044	ALUE IE TAREK	0,5424	TERTINGGAL
1.250	11	ACEH	1108	KABUPATEN ACEH UTARA	110801	BAKTIYA	1108012045	ALUE RAMBONG	0,4675	SANGAT TERTINGGAL
1.251	11	ACEH	1108	KABUPATEN ACEH UTARA	110801	BAKTIYA	1108012046	MATANG LINYA	0,5251	TERTINGGAL
1.252	11	ACEH	1108	KABUPATEN ACEH UTARA	110801	BAKTIYA	1108012047	MATANG LAWANG	0,5632	TERTINGGAL
1.253	11	ACEH	1108	KABUPATEN ACEH UTARA	110801	BAKTIYA	1108012048	GLUMPANG PAYONG	0,5141	TERTINGGAL
1.254	11	ACEH	1108	KABUPATEN ACEH UTARA	110801	BAKTIYA	1108012049	MON SUKON	0,5913	TERTINGGAL
1.255	11	ACEH	1108	KABUPATEN ACEH UTARA	110801	BAKTIYA	1108012050	LUENG BATA	0,5722	TERTINGGAL
1.256	11	ACEH	1108	KABUPATEN ACEH UTARA	110801	BAKTIYA	1108012051	CEUMPEUDAK	0,4771	SANGAT TERTINGGAL
1.257	11	ACEH	1108	KABUPATEN ACEH UTARA	110801	BAKTIYA	1108012052	BUKET DARA BARO	0,5632	TERTINGGAL
1.258	11	ACEH	1108	KABUPATEN ACEH UTARA	110801	BAKTIYA	1108012053	MATANG PINEUNG	0,5141	TERTINGGAL
1.259	11	ACEH	1108	KABUPATEN ACEH UTARA	110801	BAKTIYA	1108012054	MATANG BARO	0,4841	SANGAT TERTINGGAL
1.260	11	ACEH	1108	KABUPATEN ACEH UTARA	110801	BAKTIYA	1108012055	UJONG DAMA	0,4801	SANGAT TERTINGGAL
1.261	11	ACEH	1108	KABUPATEN ACEH UTARA	110801	BAKTIYA	1108012056	BABUSSALAM	0,5433	TERTINGGAL
1.262	11	ACEH	1108	KABUPATEN ACEH UTARA	110801	BAKTIYA	1108012057	CINTA MAKMUR	0,4827	SANGAT TERTINGGAL
1.263	11	ACEH	1108	KABUPATEN ACEH UTARA	110802	DEWANTARA	1108022004	PALOH GADENG	0,5926	TERTINGGAL
1.264	11	ACEH	1108	KABUPATEN ACEH UTARA	110802	DEWANTARA	1108022008	PALOH IGEUH	0,5884	TERTINGGAL
1.265	11	ACEH	1108	KABUPATEN ACEH UTARA	110802	DEWANTARA	1108022009	BANGKA JAYA	0,5838	TERTINGGAL



NO	KODE PROVINSI	NAMA PROVINSI	KODE KABUPATEN	NAMA KABUPATEN	KODE KECAMATAN	NAMA KECAMATAN	KODE DESA	NAMA DESA	IDM	STATUS IDM
1.266	11	ACEH	1108	KABUPATEN ACEH UTARA	110802	DEWANTARA	1108022011	ULEE REULEUNG	0,5967	TERTINGGAL
1.267	11	ACEH	1108	KABUPATEN ACEH UTARA	110802	DEWANTARA	1108022012	GEULUMPANG SULU TIMU	0,5824	TERTINGGAL
1.268	11	ACEH	1108	KABUPATEN ACEH UTARA	110802	DEWANTARA	1108022013	GEULUMPANG SULU BARAT	0,5948	TERTINGGAL
1.269	11	ACEH	1108	KABUPATEN ACEH UTARA	110802	DEWANTARA	1108022014	BLUKA TEUBAI	0,5936	TERTINGGAL
1.270	11	ACEH	1108	KABUPATEN ACEH UTARA	110803	KUTA MAKMUR	1108032001	MEUNASAH BLANG ARA	0,5665	TERTINGGAL
1.271	11	ACEH	1108	KABUPATEN ACEH UTARA	110803	KUTA MAKMUR	1108032002	MEUNASAH BUKET	0,5870	TERTINGGAL
1.272	11	ACEH	1108	KABUPATEN ACEH UTARA	110803	KUTA MAKMUR	1108032004	COT RHEU	0,5552	TERTINGGAL
1.273	11	ACEH	1108	KABUPATEN ACEH UTARA	110803	KUTA MAKMUR	1108032005	KRUENG MANYANG	0,5552	TERTINGGAL
1.274	11	ACEH	1108	KABUPATEN ACEH UTARA	110803	KUTA MAKMUR	1108032006	BAYU	0,3640	SANGAT TERTINGGAL
1.275	11	ACEH	1108	KABUPATEN ACEH UTARA	110803	KUTA MAKMUR	1108032007	BLANG ADO	0,3583	SANGAT TERTINGGAL
1.276	11	ACEH	1108	KABUPATEN ACEH UTARA	110803	KUTA MAKMUR	1108032008	DAYAH MEUNARA	0,4033	SANGAT TERTINGGAL
1.277	11	ACEH	1108	KABUPATEN ACEH UTARA	110803	KUTA MAKMUR	1108032009	MEUNASAH KUMBANG	0,3881	SANGAT TERTINGGAL
1.278	11	ACEH	1108	KABUPATEN ACEH UTARA	110803	KUTA MAKMUR	1108032010	MEUNYE CUT BAHAGIA	0,5713	TERTINGGAL
1.279	11	ACEH	1108	KABUPATEN ACEH UTARA	110803	KUTA MAKMUR	1108032011	LHOK JOK	0,5019	TERTINGGAL
1.280	11	ACEH	1108	KABUPATEN ACEH UTARA	110803	KUTA MAKMUR	1108032012	ALUE RAMBEE	0,5171	TERTINGGAL
1.281	11	ACEH	1108	KABUPATEN ACEH UTARA	110803	KUTA MAKMUR	1108032013	BLANG RIEK	0,5560	TERTINGGAL
1.282	11	ACEH	1108	KABUPATEN ACEH UTARA	110803	KUTA MAKMUR	1108032016	COT MERBO	0,4613	SANGAT TERTINGGAL
1.283	11	ACEH	1108	KABUPATEN ACEH UTARA	110803	KUTA MAKMUR	1108032017	KEUDE BLANG ARA	0,5181	TERTINGGAL
1.284	11	ACEH	1108	KABUPATEN ACEH UTARA	110803	KUTA MAKMUR	1108032018	KEUDE KRUENG	0,5814	TERTINGGAL
1.285	11	ACEH	1108	KABUPATEN ACEH UTARA	110803	KUTA MAKMUR	1108032019	KRUENG SEUNONG	0,5205	TERTINGGAL
1.286	11	ACEH	1108	KABUPATEN ACEH UTARA	110803	KUTA MAKMUR	1108032020	PULO IBOIH	0,5222	TERTINGGAL
1.287	11	ACEH	1108	KABUPATEN ACEH UTARA	110803	KUTA MAKMUR	1108032021	BLANG GURAH	0,5227	TERTINGGAL
1.288	11	ACEH	1108	KABUPATEN ACEH UTARA	110803	KUTA MAKMUR	1108032022	GUHA ULUE	0,4660	SANGAT TERTINGGAL
1.289	11	ACEH	1108	KABUPATEN ACEH UTARA	110803	KUTA MAKMUR	1108032024	PULO BARAT	0,4756	SANGAT TERTINGGAL
1.290	11	ACEH	1108	KABUPATEN ACEH UTARA	110803	KUTA MAKMUR	1108032025	PULO RAYEUK	0,4622	SANGAT TERTINGGAL
1.291	11	ACEH	1108	KABUPATEN ACEH UTARA	110803	KUTA MAKMUR	1108032026	COT SEUTUI	0,5735	TERTINGGAL
1.292	11	ACEH	1108	KABUPATEN ACEH UTARA	110803	KUTA MAKMUR	1108032027	LANGKUTA	0,4993	TERTINGGAL
1.293	11	ACEH	1108	KABUPATEN ACEH UTARA	110803	KUTA MAKMUR	1108032028	SAWEUK	0,5275	TERTINGGAL
1.294	11	ACEH	1108	KABUPATEN ACEH UTARA	110803	KUTA MAKMUR	1108032029	MEURIA	0,3159	SANGAT TERTINGGAL
1.295	11	ACEH	1108	KABUPATEN ACEH UTARA	110803	KUTA MAKMUR	1108032030	MEUNASAH KULAM	0,2892	SANGAT TERTINGGAL
1.296	11	ACEH	1108	KABUPATEN ACEH UTARA	110803	KUTA MAKMUR	1108032031	COT SEUMIYONG	0,2899	SANGAT TERTINGGAL
1.297	11	ACEH	1108	KABUPATEN ACEH UTARA	110803	KUTA MAKMUR	1108032032	KEUREUSEK	0,5378	TERTINGGAL
1.298	11	ACEH	1108	KABUPATEN ACEH UTARA	110803	KUTA MAKMUR	1108032033	KRUENG SEUPENG	0,3314	SANGAT TERTINGGAL
1.299	11	ACEH	1108	KABUPATEN ACEH UTARA	110803	KUTA MAKMUR	1108032034	MULING MANYANG	0,5478	TERTINGGAL
1.300	11	ACEH	1108	KABUPATEN ACEH UTARA	110803	KUTA MAKMUR	1108032035	MULING MEUCAT	0,5211	TERTINGGAL
1.301	11	ACEH	1108	KABUPATEN ACEH UTARA	110803	KUTA MAKMUR	1108032036	BABAH LUENG	0,4881	SANGAT TERTINGGAL
1.302	11	ACEH	1108	KABUPATEN ACEH UTARA	110803	KUTA MAKMUR	1108032037	PANTON RAYEUK I	0,5184	TERTINGGAL
1.303	11	ACEH	1108	KABUPATEN ACEH UTARA	110803	KUTA MAKMUR	1108032038	PANTON RAYEUK II	0,5016	TERTINGGAL
1.304	11	ACEH	1108	KABUPATEN ACEH UTARA	110803	KUTA MAKMUR	1108032039	SIDO MULIYO	0,4193	SANGAT TERTINGGAL
1.305	11	ACEH	1108	KABUPATEN ACEH UTARA	110804	LHOKSUKON	1108042002	COT U SIBAK	0,5084	TERTINGGAL
1.306	11	ACEH	1108	KABUPATEN ACEH UTARA	110804	LHOKSUKON	1108042004	BLANG AMAN	0,4292	SANGAT TERTINGGAL
1.307	11	ACEH	1108	KABUPATEN ACEH UTARA	110804	LHOKSUKON	1108042005	COT ARA	0,5748	TERTINGGAL
1.308	11	ACEH	1108	KABUPATEN ACEH UTARA	110804	LHOKSUKON	1108042006	BLANG RUBEK	0,5857	TERTINGGAL
1.309	11	ACEH	1108	KABUPATEN ACEH UTARA	110804	LHOKSUKON	1108042008	MEUNASAH REUDEUP	0,4500	SANGAT TERTINGGAL
1.310	11	ACEH	1108	KABUPATEN ACEH UTARA	110804	LHOKSUKON	1108042011	TRIENG MATANG UBI	0,5916	TERTINGGAL
1.311	11	ACEH	1108	KABUPATEN ACEH UTARA	110804	LHOKSUKON	1108042013	MEUNASAH BLANG	0,5899	TERTINGGAL
1.312	11	ACEH	1108	KABUPATEN ACEH UTARA	110804	LHOKSUKON	1108042014	BUKET SEUNTANG	0,5492	TERTINGGAL
1.313	11	ACEH	1108	KABUPATEN ACEH UTARA	110804	LHOKSUKON	1108042015	MEUNASAH ARONGAN AB	0,5649	TERTINGGAL
1.314	11	ACEH	1108	KABUPATEN ACEH UTARA	110804	LHOKSUKON	1108042016	TRIENG PANTANG	0,4610	SANGAT TERTINGGAL
1.315	11	ACEH	1108	KABUPATEN ACEH UTARA	110804	LHOKSUKON	1108042017	MEUNASAH LEUBOK AB	0,4943	TERTINGGAL
1.316	11	ACEH	1108	KABUPATEN ACEH UTARA	110804	LHOKSUKON	1108042018	COT GLUMPANG AB	0,5536	TERTINGGAL
1.317	11	ACEH	1108	KABUPATEN ACEH UTARA	110804	LHOKSUKON	1108042019	ABEUK LEUPON	0,5481	TERTINGGAL
1.318	11	ACEH	1108	KABUPATEN ACEH UTARA	110804	LHOKSUKON	1108042020	ARA AB	0,3992	SANGAT TERTINGGAL
1.319	11	ACEH	1108	KABUPATEN ACEH UTARA	110804	LHOKSUKON	1108042021	MANCANG	0,5506	TERTINGGAL
1.320	11	ACEH	1108	KABUPATEN ACEH UTARA	110804	LHOKSUKON	1108042022	MATANG PUPANJI AB	0,5613	TERTINGGAL



NO	KODE PROVINSI	NAMA PROVINSI	KODE KABUPATEN	NAMA KABUPATEN	KODE KECAMATAN	NAMA KECAMATAN	KODE DESA	NAMA DESA	IDM	STATUS IDM
1.321	11	ACEH	1108	KABUPATEN ACEH UTARA	110804	LHOKSUKON	1108042024	MATANG TEUNGOH AB	0,5482	TERTINGGAL
1.322	11	ACEH	1108	KABUPATEN ACEH UTARA	110804	LHOKSUKON	1108042025	PANTE	0,4292	SANGAT TERTINGGAL
1.323	11	ACEH	1108	KABUPATEN ACEH UTARA	110804	LHOKSUKON	1108042026	RAMBOT	0,5776	TERTINGGAL
1.324	11	ACEH	1108	KABUPATEN ACEH UTARA	110804	LHOKSUKON	1108042029	MEUNASAH GEULINGGANG	0,5370	TERTINGGAL
1.325	11	ACEH	1108	KABUPATEN ACEH UTARA	110804	LHOKSUKON	1108042030	MEUNASAH ASAN LB	0,5768	TERTINGGAL
1.326	11	ACEH	1108	KABUPATEN ACEH UTARA	110804	LHOKSUKON	1108042031	BERINGIN LB	0,5343	TERTINGGAL
1.327	11	ACEH	1108	KABUPATEN ACEH UTARA	110804	LHOKSUKON	1108042032	MEUNASAH TEUNGOH LB	0,5425	TERTINGGAL
1.328	11	ACEH	1108	KABUPATEN ACEH UTARA	110804	LHOKSUKON	1108042033	MEUNASAH RAYEUK LB	0,5462	TERTINGGAL
1.329	11	ACEH	1108	KABUPATEN ACEH UTARA	110804	LHOKSUKON	1108042034	MEUNASAH ULEE BARAT	0,4957	TERTINGGAL
1.330	11	ACEH	1108	KABUPATEN ACEH UTARA	110804	LHOKSUKON	1108042036	MEUNASAH TUTONG	0,5925	TERTINGGAL
1.331	11	ACEH	1108	KABUPATEN ACEH UTARA	110804	LHOKSUKON	1108042037	MEUNASAH NGA LB	0,5521	TERTINGGAL
1.332	11	ACEH	1108	KABUPATEN ACEH UTARA	110804	LHOKSUKON	1108042039	MATANG MUNJEE	0,5057	TERTINGGAL
1.333	11	ACEH	1108	KABUPATEN ACEH UTARA	110804	LHOKSUKON	1108042040	PULO DULANG	0,4793	SANGAT TERTINGGAL
1.334	11	ACEH	1108	KABUPATEN ACEH UTARA	110804	LHOKSUKON	1108042042	MEUNASAH GEUMATA	0,5506	TERTINGGAL
1.335	11	ACEH	1108	KABUPATEN ACEH UTARA	110804	LHOKSUKON	1108042043	MEUNASAH MEUREUBO	0,5916	TERTINGGAL
1.336	11	ACEH	1108	KABUPATEN ACEH UTARA	110804	LHOKSUKON	1108042044	MEUNASAH DAYAH LT	0,5057	TERTINGGAL
1.337	11	ACEH	1108	KABUPATEN ACEH UTARA	110804	LHOKSUKON	1108042045	ARONGAN LT	0,5489	TERTINGGAL
1.338	11	ACEH	1108	KABUPATEN ACEH UTARA	110804	LHOKSUKON	1108042046	MEUNASAH TUHA	0,4436	SANGAT TERTINGGAL
1.339	11	ACEH	1108	KABUPATEN ACEH UTARA	110804	LHOKSUKON	1108042047	MEUNASAH KRUENG LT	0,5141	TERTINGGAL
1.340	11	ACEH	1108	KABUPATEN ACEH UTARA	110804	LHOKSUKON	1108042048	BABAH GEUDEUBANG	0,5552	TERTINGGAL
1.341	11	ACEH	1108	KABUPATEN ACEH UTARA	110804	LHOKSUKON	1108042049	GRONG-GRONG	0,3992	SANGAT TERTINGGAL
1.342	11	ACEH	1108	KABUPATEN ACEH UTARA	110804	LHOKSUKON	1108042050	ALUE ITAM REUDEUP	0,5060	TERTINGGAL
1.343	11	ACEH	1108	KABUPATEN ACEH UTARA	110804	LHOKSUKON	1108042051	TEUPIN KEUBEU	0,5284	TERTINGGAL
1.344	11	ACEH	1108	KABUPATEN ACEH UTARA	110804	LHOKSUKON	1108042052	MEUNASAH NGA LT	0,5014	TERTINGGAL
1.345	11	ACEH	1108	KABUPATEN ACEH UTARA	110804	LHOKSUKON	1108042053	MEUNASAH MEURIA	0,5235	TERTINGGAL
1.346	11	ACEH	1108	KABUPATEN ACEH UTARA	110804	LHOKSUKON	1108042054	KUMBANG LT	0,4235	SANGAT TERTINGGAL
1.347	11	ACEH	1108	KABUPATEN ACEH UTARA	110804	LHOKSUKON	1108042055	SENEUBOK DALAM	0,5487	TERTINGGAL
1.348	11	ACEH	1108	KABUPATEN ACEH UTARA	110804	LHOKSUKON	1108042056	ALEU EUMPOK	0,4329	SANGAT TERTINGGAL
1.349	11	ACEH	1108	KABUPATEN ACEH UTARA	110804	LHOKSUKON	1108042057	MEUNASAH JOK	0,5654	TERTINGGAL
1.350	11	ACEH	1108	KABUPATEN ACEH UTARA	110804	LHOKSUKON	1108042058	MANYANG	0,5578	TERTINGGAL
1.351	11	ACEH	1108	KABUPATEN ACEH UTARA	110804	LHOKSUKON	1108042059	LHOK KAREUNG	0,5044	TERTINGGAL
1.352	11	ACEH	1108	KABUPATEN ACEH UTARA	110804	LHOKSUKON	1108042060	COT ASAN	0,5444	TERTINGGAL
1.353	11	ACEH	1108	KABUPATEN ACEH UTARA	110804	LHOKSUKON	1108042061	ALUE ABEE	0,5282	TERTINGGAL
1.354	11	ACEH	1108	KABUPATEN ACEH UTARA	110804	LHOKSUKON	1108042062	BULOH LT	0,3567	SANGAT TERTINGGAL
1.355	11	ACEH	1108	KABUPATEN ACEH UTARA	110804	LHOKSUKON	1108042063	GEULUMPANG	0,4254	SANGAT TERTINGGAL
1.356	11	ACEH	1108	KABUPATEN ACEH UTARA	110804	LHOKSUKON	1108042064	MEUNASAH TEUNGOH LT	0,4343	SANGAT TERTINGGAL
1.357	11	ACEH	1108	KABUPATEN ACEH UTARA	110804	LHOKSUKON	1108042065	MATA U	0,5556	TERTINGGAL
1.358	11	ACEH	1108	KABUPATEN ACEH UTARA	110804	LHOKSUKON	1108042066	MEUCAT	0,5279	TERTINGGAL
1.359	11	ACEH	1108	KABUPATEN ACEH UTARA	110804	LHOKSUKON	1108042067	BUKET MEE LT	0,4178	SANGAT TERTINGGAL
1.360	11	ACEH	1108	KABUPATEN ACEH UTARA	110804	LHOKSUKON	1108042068	ULEE TANOH	0,4292	SANGAT TERTINGGAL
1.361	11	ACEH	1108	KABUPATEN ACEH UTARA	110804	LHOKSUKON	1108042069	BUKET KREUNG	0,3805	SANGAT TERTINGGAL
1.362	11	ACEH	1108	KABUPATEN ACEH UTARA	110804	LHOKSUKON	1108042070	ULEE GUNONG	0,5354	TERTINGGAL
1.363	11	ACEH	1108	KABUPATEN ACEH UTARA	110804	LHOKSUKON	1108042071	LHOK SEUNTANG	0,5090	TERTINGGAL
1.364	11	ACEH	1108	KABUPATEN ACEH UTARA	110804	LHOKSUKON	1108042072	ALUE ITAM BAROH	0,4743	SANGAT TERTINGGAL
1.365	11	ACEH	1108	KABUPATEN ACEH UTARA	110804	LHOKSUKON	1108042073	MATA IE	0,5557	TERTINGGAL
1.366	11	ACEH	1108	KABUPATEN ACEH UTARA	110804	LHOKSUKON	1108042074	RAWA	0,4800	SANGAT TERTINGGAL
1.367	11	ACEH	1108	KABUPATEN ACEH UTARA	110805	MATANGKULI	1108052002	UDE	0,5876	TERTINGGAL
1.368	11	ACEH	1108	KABUPATEN ACEH UTARA	110805	MATANGKULI	1108052004	RAYEUK MATANGKULI	0,5970	TERTINGGAL
1.369	11	ACEH	1108	KABUPATEN ACEH UTARA	110805	MATANGKULI	1108052005	TUMPOK PERLAK	0,5538	TERTINGGAL
1.370	11	ACEH	1108	KABUPATEN ACEH UTARA	110805	MATANGKULI	1108052006	UJONG KULAM	0,5243	TERTINGGAL
1.371	11	ACEH	1108	KABUPATEN ACEH UTARA	110805	MATANGKULI	1108052007	TANJONG TEUNGKU ALI	0,4984	TERTINGGAL
1.372	11	ACEH	1108	KABUPATEN ACEH UTARA	110805	MATANGKULI	1108052008	RAYEUK GLANG GLONG	0,5578	TERTINGGAL
1.373	11	ACEH	1108	KABUPATEN ACEH UTARA	110805	MATANGKULI	1108052009	PUNTI GEULUMPANG VII	0,4946	TERTINGGAL
1.374	11	ACEH	1108	KABUPATEN ACEH UTARA	110805	MATANGKULI	1108052010	GEULUMPANG VII	0,5340	TERTINGGAL
1.375	11	ACEH	1108	KABUPATEN ACEH UTARA	110805	MATANGKULI	1108052011	TEUNGOH GLUMPANG VII	0,5859	TERTINGGAL



NO	KODE PROVINSI	NAMA PROVINSI	KODE KABUPATEN	NAMA KABUPATEN	KODE KECAMATAN	NAMA KECAMATAN	KODE DESA	NAMA DESA	IDM	STATUS IDM
1.376	11	ACEH	1108	KABUPATEN ACEH UTARA	110805	MATANGKULI	1108052012	ARON GEULUMPANG VII	0,5571	TERTINGGAL
1.377	11	ACEH	1108	KABUPATEN ACEH UTARA	110805	MATANGKULI	1108052013	MATANG MUNYE	0,5411	TERTINGGAL
1.378	11	ACEH	1108	KABUPATEN ACEH UTARA	110805	MATANGKULI	1108052014	PARANG SIKUREUNG	0,5443	TERTINGGAL
1.379	11	ACEH	1108	KABUPATEN ACEH UTARA	110805	MATANGKULI	1108052015	BARO	0,5241	TERTINGGAL
1.380	11	ACEH	1108	KABUPATEN ACEH UTARA	110805	MATANGKULI	1108052016	MEE	0,5651	TERTINGGAL
1.381	11	ACEH	1108	KABUPATEN ACEH UTARA	110805	MATANGKULI	1108052017	TANJONG BABA KRUENG	0,5967	TERTINGGAL
1.382	11	ACEH	1108	KABUPATEN ACEH UTARA	110805	MATANGKULI	1108052018	PUNTI MATANGKULI	0,4946	TERTINGGAL
1.383	11	ACEH	1108	KABUPATEN ACEH UTARA	110805	MATANGKULI	1108052019	TEUPIN KEUBUE	0,5598	TERTINGGAL
1.384	11	ACEH	1108	KABUPATEN ACEH UTARA	110805	MATANGKULI	1108052020	TRIENG TEUPIN KEUBUE	0,5579	TERTINGGAL
1.385	11	ACEH	1108	KABUPATEN ACEH UTARA	110805	MATANGKULI	1108052021	MATANG MEE	0,5449	TERTINGGAL
1.386	11	ACEH	1108	KABUPATEN ACEH UTARA	110805	MATANGKULI	1108052022	JEUMPA GEULUMPANG VII	0,5500	TERTINGGAL
1.387	11	ACEH	1108	KABUPATEN ACEH UTARA	110805	MATANGKULI	1108052034	TUMPOK BARAT	0,5160	TERTINGGAL
1.388	11	ACEH	1108	KABUPATEN ACEH UTARA	110805	MATANGKULI	1108052035	MEURIA MATANGKULI	0,5575	TERTINGGAL
1.389	11	ACEH	1108	KABUPATEN ACEH UTARA	110805	MATANGKULI	1108052036	HAGU	0,5730	TERTINGGAL
1.390	11	ACEH	1108	KABUPATEN ACEH UTARA	110805	MATANGKULI	1108052037	ALUE THO	0,5429	TERTINGGAL
1.391	11	ACEH	1108	KABUPATEN ACEH UTARA	110805	MATANGKULI	1108052039	CEUBREK PIRAK	0,5986	TERTINGGAL
1.392	11	ACEH	1108	KABUPATEN ACEH UTARA	110805	MATANGKULI	1108052040	RAYEUK PIRAK	0,5314	TERTINGGAL
1.393	11	ACEH	1108	KABUPATEN ACEH UTARA	110805	MATANGKULI	1108052041	ARON PIRAK	0,5443	TERTINGGAL
1.394	11	ACEH	1108	KABUPATEN ACEH UTARA	110805	MATANGKULI	1108052042	LAWANG	0,5203	TERTINGGAL
1.395	11	ACEH	1108	KABUPATEN ACEH UTARA	110805	MATANGKULI	1108052043	TANJONG HAJI MUDA	0,5911	TERTINGGAL
1.396	11	ACEH	1108	KABUPATEN ACEH UTARA	110805	MATANGKULI	1108052044	SIREN	0,5279	TERTINGGAL
1.397	11	ACEH	1108	KABUPATEN ACEH UTARA	110805	MATANGKULI	1108052045	MEUNYE PIRAK	0,5292	TERTINGGAL
1.398	11	ACEH	1108	KABUPATEN ACEH UTARA	110805	MATANGKULI	1108052046	BEURINGEN PIRAK	0,5387	TERTINGGAL
1.399	11	ACEH	1108	KABUPATEN ACEH UTARA	110805	MATANGKULI	1108052047	TEUNGOH PIRAK	0,5181	TERTINGGAL
1.400	11	ACEH	1108	KABUPATEN ACEH UTARA	110805	MATANGKULI	1108052048	MESJID PIRAK	0,5470	TERTINGGAL
1.401	11	ACEH	1108	KABUPATEN ACEH UTARA	110805	MATANGKULI	1108052049	MATANG PEUSANGAN	0,5111	TERTINGGAL
1.402	11	ACEH	1108	KABUPATEN ACEH UTARA	110805	MATANGKULI	1108052050	PANTE PIRAK	0,5292	TERTINGGAL
1.403	11	ACEH	1108	KABUPATEN ACEH UTARA	110805	MATANGKULI	1108052052	LEUBOK PIRAK	0,5425	TERTINGGAL
1.404	11	ACEH	1108	KABUPATEN ACEH UTARA	110805	MATANGKULI	1108052053	BLANG KUTA	0,5060	TERTINGGAL
1.405	11	ACEH	1108	KABUPATEN ACEH UTARA	110805	MATANGKULI	1108052054	BLANG SUPENG	0,5122	TERTINGGAL
1.406	11	ACEH	1108	KABUPATEN ACEH UTARA	110805	MATANGKULI	1108052055	BEURANCAN PIRAK	0,5986	TERTINGGAL
1.407	11	ACEH	1108	KABUPATEN ACEH UTARA	110805	MATANGKULI	1108052066	ALUE ENTOK	0,5163	TERTINGGAL
1.408	11	ACEH	1108	KABUPATEN ACEH UTARA	110805	MATANGKULI	1108052067	TANJONG TEUNGKU KARI	0,5471	TERTINGGAL
1.409	11	ACEH	1108	KABUPATEN ACEH UTARA	110805	MATANGKULI	1108052068	TEUNGOH SEULEUMAK	0,5578	TERTINGGAL
1.410	11	ACEH	1108	KABUPATEN ACEH UTARA	110805	MATANGKULI	1108052069	SEURIWEUK	0,5486	TERTINGGAL
1.411	11	ACEH	1108	KABUPATEN ACEH UTARA	110805	MATANGKULI	1108052070	DAYAH BARO	0,5402	TERTINGGAL
1.412	11	ACEH	1108	KABUPATEN ACEH UTARA	110805	MATANGKULI	1108052071	KUNYET MULEE	0,5251	TERTINGGAL
1.413	11	ACEH	1108	KABUPATEN ACEH UTARA	110805	MATANGKULI	1108052072	TUTONG	0,5048	TERTINGGAL
1.414	11	ACEH	1108	KABUPATEN ACEH UTARA	110806	MUARA BATU	1108062008	MEUNASAH PINTO	0,5937	TERTINGGAL
1.415	11	ACEH	1108	KABUPATEN ACEH UTARA	110806	MUARA BATU	1108062023	REULEUT BARAT	0,5937	TERTINGGAL
1.416	11	ACEH	1108	KABUPATEN ACEH UTARA	110807	MEURAH MULIA	1108072001	DAYAH BLUEK	0,5316	TERTINGGAL
1.417	11	ACEH	1108	KABUPATEN ACEH UTARA	110807	MEURAH MULIA	1108072002	MESJID BLUEK	0,5110	TERTINGGAL
1.418	11	ACEH	1108	KABUPATEN ACEH UTARA	110807	MEURAH MULIA	1108072003	MEURIA BLUEK	0,5357	TERTINGGAL
1.419	11	ACEH	1108	KABUPATEN ACEH UTARA	110807	MEURAH MULIA	1108072004	RHENG BLUEK	0,5184	TERTINGGAL
1.420	11	ACEH	1108	KABUPATEN ACEH UTARA	110807	MEURAH MULIA	1108072005	PULO BLUEK	0,5351	TERTINGGAL
1.421	11	ACEH	1108	KABUPATEN ACEH UTARA	110807	MEURAH MULIA	1108072006	RANGKILEH	0,5654	TERTINGGAL
1.422	11	ACEH	1108	KABUPATEN ACEH UTARA	110807	MEURAH MULIA	1108072007	RAYEUK MATANG	0,5951	TERTINGGAL
1.423	11	ACEH	1108	KABUPATEN ACEH UTARA	110807	MEURAH MULIA	1108072008	ULEE MEURIA	0,5862	TERTINGGAL
1.424	11	ACEH	1108	KABUPATEN ACEH UTARA	110807	MEURAH MULIA	1108072009	TANJONG	0,5932	TERTINGGAL
1.425	11	ACEH	1108	KABUPATEN ACEH UTARA	110807	MEURAH MULIA	1108072010	KEUDE KARIENG	0,5914	TERTINGGAL
1.426	11	ACEH	1108	KABUPATEN ACEH UTARA	110807	MEURAH MULIA	1108072011	MANYANG	0,5483	TERTINGGAL
1.427	11	ACEH	1108	KABUPATEN ACEH UTARA	110807	MEURAH MULIA	1108072012	ULEE CEUBREK	0,5970	TERTINGGAL
1.428	11	ACEH	1108	KABUPATEN ACEH UTARA	110807	MEURAH MULIA	1108072013	TEUMPOK TEUNGKU	0,5537	TERTINGGAL
1.429	11	ACEH	1108	KABUPATEN ACEH UTARA	110807	MEURAH MULIA	1108072014	GEULUMPANG	0,5573	TERTINGGAL
1.430	11	ACEH	1108	KABUPATEN ACEH UTARA	110807	MEURAH MULIA	1108072015	REUDEUP	0,5505	TERTINGGAL



NO	KODE PROVINSI	NAMA PROVINSI	KODE KABUPATEN	NAMA KABUPATEN	KODE KECAMATAN	NAMA KECAMATAN	KODE DESA	NAMA DESA	IDM	STATUS IDM
1.431	11	ACEH	1108	KABUPATEN ACEH UTARA	110807	MEURAH MULIA	1108072016	BARAT PAYA ITEK	0,5578	TERTINGGAL
1.432	11	ACEH	1108	KABUPATEN ACEH UTARA	110807	MEURAH MULIA	1108072017	PAYA KAMBUK	0,5427	TERTINGGAL
1.433	11	ACEH	1108	KABUPATEN ACEH UTARA	110807	MEURAH MULIA	1108072019	MEUNASAH MEE	0,5821	TERTINGGAL
1.434	11	ACEH	1108	KABUPATEN ACEH UTARA	110807	MEURAH MULIA	1108072020	MEUNASAH NGA	0,5443	TERTINGGAL
1.435	11	ACEH	1108	KABUPATEN ACEH UTARA	110807	MEURAH MULIA	1108072021	UBIT PAYA ITEK	0,5314	TERTINGGAL
1.436	11	ACEH	1108	KABUPATEN ACEH UTARA	110807	MEURAH MULIA	1108072022	RAYEUK PAYA ITEK	0,5559	TERTINGGAL
1.437	11	ACEH	1108	KABUPATEN ACEH UTARA	110807	MEURAH MULIA	1108072023	BLANG CUT	0,5649	TERTINGGAL
1.438	11	ACEH	1108	KABUPATEN ACEH UTARA	110807	MEURAH MULIA	1108072024	KEEH	0,5535	TERTINGGAL
1.439	11	ACEH	1108	KABUPATEN ACEH UTARA	110807	MEURAH MULIA	1108072025	KUMBANG	0,5388	TERTINGGAL
1.440	11	ACEH	1108	KABUPATEN ACEH UTARA	110807	MEURAH MULIA	1108072026	PRI KEUTAPANG	0,5762	TERTINGGAL
1.441	11	ACEH	1108	KABUPATEN ACEH UTARA	110807	MEURAH MULIA	1108072027	MESJID	0,5783	TERTINGGAL
1.442	11	ACEH	1108	KABUPATEN ACEH UTARA	110807	MEURAH MULIA	1108072028	TEUNGOH REUBA	0,5835	TERTINGGAL
1.443	11	ACEH	1108	KABUPATEN ACEH UTARA	110807	MEURAH MULIA	1108072029	BLANG REUMA	0,5559	TERTINGGAL
1.444	11	ACEH	1108	KABUPATEN ACEH UTARA	110807	MEURAH MULIA	1108072030	DRIEN PUNTONG	0,5407	TERTINGGAL
1.445	11	ACEH	1108	KABUPATEN ACEH UTARA	110807	MEURAH MULIA	1108072031	PULO KITU	0,5468	TERTINGGAL
1.446	11	ACEH	1108	KABUPATEN ACEH UTARA	110807	MEURAH MULIA	1108072033	MEUNYE PEUT	0,5205	TERTINGGAL
1.447	11	ACEH	1108	KABUPATEN ACEH UTARA	110807	MEURAH MULIA	1108072036	TUALANG	0,3944	SANGAT TERTINGGAL
1.448	11	ACEH	1108	KABUPATEN ACEH UTARA	110807	MEURAH MULIA	1108072037	PULO DRIEN BEUKAH	0,5929	TERTINGGAL
1.449	11	ACEH	1108	KABUPATEN ACEH UTARA	110807	MEURAH MULIA	1108072038	TEUNGOH KUTA BATEE	0,5983	TERTINGGAL
1.450	11	ACEH	1108	KABUPATEN ACEH UTARA	110807	MEURAH MULIA	1108072040	PULO BLANG	0,5776	TERTINGGAL
1.451	11	ACEH	1108	KABUPATEN ACEH UTARA	110807	MEURAH MULIA	1108072041	LEUBOK TUWE	0,5738	TERTINGGAL
1.452	11	ACEH	1108	KABUPATEN ACEH UTARA	110807	MEURAH MULIA	1108072042	BAROH KUTA BATEE	0,5932	TERTINGGAL
1.453	11	ACEH	1108	KABUPATEN ACEH UTARA	110807	MEURAH MULIA	1108072044	RANTO	0,5424	TERTINGGAL
1.454	11	ACEH	1108	KABUPATEN ACEH UTARA	110807	MEURAH MULIA	1108072045	MEUNYE PAYONG	0,5667	TERTINGGAL
1.455	11	ACEH	1108	KABUPATEN ACEH UTARA	110807	MEURAH MULIA	1108072046	UJONG REUBA	0,5687	TERTINGGAL
1.456	11	ACEH	1108	KABUPATEN ACEH UTARA	110807	MEURAH MULIA	1108072047	PAYA SUTRA	0,4243	SANGAT TERTINGGAL
1.457	11	ACEH	1108	KABUPATEN ACEH UTARA	110807	MEURAH MULIA	1108072048	BAROE BLANG	0,4001	SANGAT TERTINGGAL
1.458	11	ACEH	1108	KABUPATEN ACEH UTARA	110807	MEURAH MULIA	1108072050	SARAMABA	0,5348	TERTINGGAL
1.459	11	ACEH	1108	KABUPATEN ACEH UTARA	110808	SAMUDERA	1108082001	PIE	0,5179	TERTINGGAL
1.460	11	ACEH	1108	KABUPATEN ACEH UTARA	110808	SAMUDERA	1108082002	ASAN	0,5738	TERTINGGAL
1.461	11	ACEH	1108	KABUPATEN ACEH UTARA	110808	SAMUDERA	1108082003	MURONG	0,5541	TERTINGGAL
1.462	11	ACEH	1108	KABUPATEN ACEH UTARA	110808	SAMUDERA	1108082004	BLANG KABU	0,5463	TERTINGGAL
1.463	11	ACEH	1108	KABUPATEN ACEH UTARA	110808	SAMUDERA	1108082005	MANCANG	0,5808	TERTINGGAL
1.464	11	ACEH	1108	KABUPATEN ACEH UTARA	110808	SAMUDERA	1108082008	TEUPIN ARA	0,5124	TERTINGGAL
1.465	11	ACEH	1108	KABUPATEN ACEH UTARA	110808	SAMUDERA	1108082009	TEUPIN BEULANGAN	0,5082	TERTINGGAL
1.466	11	ACEH	1108	KABUPATEN ACEH UTARA	110808	SAMUDERA	1108082010	KRUENG BARO LANGGAHAN	0,4946	TERTINGGAL
1.467	11	ACEH	1108	KABUPATEN ACEH UTARA	110808	SAMUDERA	1108082011	PUSONG	0,5790	TERTINGGAL
1.468	11	ACEH	1108	KABUPATEN ACEH UTARA	110808	SAMUDERA	1108082012	TANJONG KLENG	0,5649	TERTINGGAL
1.469	11	ACEH	1108	KABUPATEN ACEH UTARA	110808	SAMUDERA	1108082013	GAMPONG BARO	0,5276	TERTINGGAL
1.470	11	ACEH	1108	KABUPATEN ACEH UTARA	110808	SAMUDERA	1108082014	BEURINGEN	0,5135	TERTINGGAL
1.471	11	ACEH	1108	KABUPATEN ACEH UTARA	110808	SAMUDERA	1108082015	KUTA KRUENG	0,5599	TERTINGGAL
1.472	11	ACEH	1108	KABUPATEN ACEH UTARA	110808	SAMUDERA	1108082016	KUTA GLUMPANG	0,5856	TERTINGGAL
1.473	11	ACEH	1108	KABUPATEN ACEH UTARA	110808	SAMUDERA	1108082017	MEUCAT	0,5808	TERTINGGAL
1.474	11	ACEH	1108	KABUPATEN ACEH UTARA	110808	SAMUDERA	1108082018	KRUENG BARO BLANG MEE	0,4789	SANGAT TERTINGGAL
1.475	11	ACEH	1108	KABUPATEN ACEH UTARA	110808	SAMUDERA	1108082019	UJONG	0,5484	TERTINGGAL
1.476	11	ACEH	1108	KABUPATEN ACEH UTARA	110808	SAMUDERA	1108082020	MESJID	0,5446	TERTINGGAL
1.477	11	ACEH	1108	KABUPATEN ACEH UTARA	110808	SAMUDERA	1108082021	TEUNGOH	0,5614	TERTINGGAL
1.478	11	ACEH	1108	KABUPATEN ACEH UTARA	110808	SAMUDERA	1108082022	KEUDE BLANG MEE PULO KLAT	0,5130	TERTINGGAL
1.479	11	ACEH	1108	KABUPATEN ACEH UTARA	110808	SAMUDERA	1108082023	PUUK	0,4906	SANGAT TERTINGGAL
1.480	11	ACEH	1108	KABUPATEN ACEH UTARA	110808	SAMUDERA	1108082024	LANCANG	0,5146	TERTINGGAL
1.481	11	ACEH	1108	KABUPATEN ACEH UTARA	110808	SAMUDERA	1108082025	MATANG ULIM	0,4865	SANGAT TERTINGGAL
1.482	11	ACEH	1108	KABUPATEN ACEH UTARA	110808	SAMUDERA	1108082026	SAWANG	0,5756	TERTINGGAL
1.483	11	ACEH	1108	KABUPATEN ACEH UTARA	110808	SAMUDERA	1108082027	LAGA BARO	0,5071	TERTINGGAL
1.484	11	ACEH	1108	KABUPATEN ACEH UTARA	110808	SAMUDERA	1108082028	PULO	0,5243	TERTINGGAL
1.485	11	ACEH	1108	KABUPATEN ACEH UTARA	110808	SAMUDERA	1108082029	MATANG TUNONG	0,4924	TERTINGGAL

NO	KODE PROVINSI	NAMA PROVINSI	KODE KABUPATEN	NAMA KABUPATEN	KODE KECAMATAN	NAMA KECAMATAN	KODE DESA	NAMA DESA	IDM	STATUS IDM
1.486	11	ACEH	1108	KABUPATEN ACEH UTARA	110808	SAMUDERA	1108082030	MATANG PUNTONG	0,5951	TERTINGGAL
1.487	11	ACEH	1108	KABUPATEN ACEH UTARA	110808	SAMUDERA	1108082031	BLANG NIBONG	0,5055	TERTINGGAL
1.488	11	ACEH	1108	KABUPATEN ACEH UTARA	110808	SAMUDERA	1108082032	TANJONG BAROH	0,4710	SANGAT TERTINGGAL
1.489	11	ACEH	1108	KABUPATEN ACEH UTARA	110808	SAMUDERA	1108082033	TANJONG HAGU	0,5351	TERTINGGAL
1.490	11	ACEH	1108	KABUPATEN ACEH UTARA	110808	SAMUDERA	1108082034	TANJONG REUNGKAM	0,5256	TERTINGGAL
1.491	11	ACEH	1108	KABUPATEN ACEH UTARA	110808	SAMUDERA	1108082035	TANJONG MESJID	0,5121	TERTINGGAL
1.492	11	ACEH	1108	KABUPATEN ACEH UTARA	110808	SAMUDERA	1108082036	PAYA TERBANG	0,4248	SANGAT TERTINGGAL
1.493	11	ACEH	1108	KABUPATEN ACEH UTARA	110808	SAMUDERA	1108082037	MADAN	0,4937	TERTINGGAL
1.494	11	ACEH	1108	KABUPATEN ACEH UTARA	110808	SAMUDERA	1108082038	TANJONG AWE	0,5146	TERTINGGAL
1.495	11	ACEH	1108	KABUPATEN ACEH UTARA	110808	SAMUDERA	1108082039	KITOU	0,4754	SANGAT TERTINGGAL
1.496	11	ACEH	1108	KABUPATEN ACEH UTARA	110808	SAMUDERA	1108082040	KRUENG MATEE	0,5773	TERTINGGAL
1.497	11	ACEH	1108	KABUPATEN ACEH UTARA	110809	SEUNUDDON	1108092001	TANJONG PINENG	0,5918	TERTINGGAL
1.498	11	ACEH	1108	KABUPATEN ACEH UTARA	110809	SEUNUDDON	1108092004	ALUE BARUEH	0,5338	TERTINGGAL
1.499	11	ACEH	1108	KABUPATEN ACEH UTARA	110809	SEUNUDDON	1108092005	KEUDE SIMPANG JALAN	0,5482	TERTINGGAL
1.500	11	ACEH	1108	KABUPATEN ACEH UTARA	110809	SEUNUDDON	1108092006	BLANG PHA	0,5582	TERTINGGAL
1.501	11	ACEH	1108	KABUPATEN ACEH UTARA	110809	SEUNUDDON	1108092007	ALUE KIRAN	0,5073	TERTINGGAL
1.502	11	ACEH	1108	KABUPATEN ACEH UTARA	110809	SEUNUDDON	1108092008	BLANG TUE	0,5057	TERTINGGAL
1.503	11	ACEH	1108	KABUPATEN ACEH UTARA	110809	SEUNUDDON	1108092009	COT KAFIRATON	0,5394	TERTINGGAL
1.504	11	ACEH	1108	KABUPATEN ACEH UTARA	110809	SEUNUDDON	1108092010	TANJONG DAMA	0,5316	TERTINGGAL
1.505	11	ACEH	1108	KABUPATEN ACEH UTARA	110809	SEUNUDDON	1108092011	PAYA DUA URAM	0,5210	TERTINGGAL
1.506	11	ACEH	1108	KABUPATEN ACEH UTARA	110809	SEUNUDDON	1108092012	PAYA DUA UJONG	0,5541	TERTINGGAL
1.507	11	ACEH	1108	KABUPATEN ACEH UTARA	110809	SEUNUDDON	1108092013	ALUE CAPLI	0,5343	TERTINGGAL
1.508	11	ACEH	1108	KABUPATEN ACEH UTARA	110809	SEUNUDDON	1108092014	SIMPANG PEUT	0,5238	TERTINGGAL
1.509	11	ACEH	1108	KABUPATEN ACEH UTARA	110809	SEUNUDDON	1108092015	MEUNASAH SAGOE	0,5157	TERTINGGAL
1.510	11	ACEH	1108	KABUPATEN ACEH UTARA	110809	SEUNUDDON	1108092016	MATANG PUNTONG	0,3930	SANGAT TERTINGGAL
1.511	11	ACEH	1108	KABUPATEN ACEH UTARA	110809	SEUNUDDON	1108092017	MATANG PANYANG	0,5819	TERTINGGAL
1.512	11	ACEH	1108	KABUPATEN ACEH UTARA	110809	SEUNUDDON	1108092018	COT PATISAH	0,5467	TERTINGGAL
1.513	11	ACEH	1108	KABUPATEN ACEH UTARA	110809	SEUNUDDON	1108092019	COT TRUENG	0,5657	TERTINGGAL
1.514	11	ACEH	1108	KABUPATEN ACEH UTARA	110809	SEUNUDDON	1108092020	DARUL AMAN	0,4984	TERTINGGAL
1.515	11	ACEH	1108	KABUPATEN ACEH UTARA	110809	SEUNUDDON	1108092021	MATANG JEULIKAT	0,5427	TERTINGGAL
1.516	11	ACEH	1108	KABUPATEN ACEH UTARA	110809	SEUNUDDON	1108092022	LHOK PUUK	0,5403	TERTINGGAL
1.517	11	ACEH	1108	KABUPATEN ACEH UTARA	110809	SEUNUDDON	1108092023	ULEE RUBEK BARAT	0,5860	TERTINGGAL
1.518	11	ACEH	1108	KABUPATEN ACEH UTARA	110809	SEUNUDDON	1108092025	BANTAYAN	0,5541	TERTINGGAL
1.519	11	ACEH	1108	KABUPATEN ACEH UTARA	110809	SEUNUDDON	1108092026	TEUPIN KUYUEN	0,5821	TERTINGGAL
1.520	11	ACEH	1108	KABUPATEN ACEH UTARA	110809	SEUNUDDON	1108092027	MATANG LADA	0,5435	TERTINGGAL
1.521	11	ACEH	1108	KABUPATEN ACEH UTARA	110809	SEUNUDDON	1108092028	ULEE MATANG	0,5954	TERTINGGAL
1.522	11	ACEH	1108	KABUPATEN ACEH UTARA	110809	SEUNUDDON	1108092029	MATANG KARIENG	0,5873	TERTINGGAL
1.523	11	ACEH	1108	KABUPATEN ACEH UTARA	110809	SEUNUDDON	1108092031	MATANG ANOE	0,5400	TERTINGGAL
1.524	11	ACEH	1108	KABUPATEN ACEH UTARA	110809	SEUNUDDON	1108092032	LHOK GEULITUET	0,5045	TERTINGGAL
1.525	11	ACEH	1108	KABUPATEN ACEH UTARA	110809	SEUNUDDON	1108092033	ULEE TITI	0,5418	TERTINGGAL
1.526	11	ACEH	1108	KABUPATEN ACEH UTARA	110810	SYAMTALIRA ARON	1108102002	DAYAH ARON	0,5749	TERTINGGAL
1.527	11	ACEH	1108	KABUPATEN ACEH UTARA	110810	SYAMTALIRA ARON	1108102003	MONCRANG	0,5675	TERTINGGAL
1.528	11	ACEH	1108	KABUPATEN ACEH UTARA	110810	SYAMTALIRA ARON	1108102004	KANOT	0,5376	TERTINGGAL
1.529	11	ACEH	1108	KABUPATEN ACEH UTARA	110810	SYAMTALIRA ARON	1108102005	MEURIA ARON	0,5298	TERTINGGAL
1.530	11	ACEH	1108	KABUPATEN ACEH UTARA	110810	SYAMTALIRA ARON	1108102006	MEE ARON	0,5445	TERTINGGAL
1.531	11	ACEH	1108	KABUPATEN ACEH UTARA	110810	SYAMTALIRA ARON	1108102007	GLOK	0,5878	TERTINGGAL
1.532	11	ACEH	1108	KABUPATEN ACEH UTARA	110810	SYAMTALIRA ARON	1108102009	CIBREK TUNONG	0,5506	TERTINGGAL
1.533	11	ACEH	1108	KABUPATEN ACEH UTARA	110810	SYAMTALIRA ARON	1108102010	MATANG MUNYE	0,5003	TERTINGGAL
1.534	11	ACEH	1108	KABUPATEN ACEH UTARA	110810	SYAMTALIRA ARON	1108102011	PANTE	0,5767	TERTINGGAL
1.535	11	ACEH	1108	KABUPATEN ACEH UTARA	110810	SYAMTALIRA ARON	1108102012	KEUTAPANG	0,5914	TERTINGGAL
1.536	11	ACEH	1108	KABUPATEN ACEH UTARA	110810	SYAMTALIRA ARON	1108102019	GAMPONG U	0,5933	TERTINGGAL
1.537	11	ACEH	1108	KABUPATEN ACEH UTARA	110810	SYAMTALIRA ARON	1108102020	CALONG	0,5190	TERTINGGAL
1.538	11	ACEH	1108	KABUPATEN ACEH UTARA	110810	SYAMTALIRA ARON	1108102023	ALUE GUNTO	0,5762	TERTINGGAL
1.539	11	ACEH	1108	KABUPATEN ACEH UTARA	110810	SYAMTALIRA ARON	1108102026	AMPEH	0,5692	TERTINGGAL
1.540	11	ACEH	1108	KABUPATEN ACEH UTARA	110810	SYAMTALIRA ARON	1108102027	DAYAH MEURIA	0,5784	TERTINGGAL



NO	KODE PROVINSI	NAMA PROVINSI	KODE KABUPATEN	NAMA KABUPATEN	KODE KECAMATAN	NAMA KECAMATAN	KODE DESA	NAMA DESA	IDM	STATUS IDM
1.541	11	ACEH	1108	KABUPATEN ACEH UTARA	110810	SYAMTALIRA ARON	1108102028	MAMPREE	0,5621	TERTINGGAL
1.542	11	ACEH	1108	KABUPATEN ACEH UTARA	110810	SYAMTALIRA ARON	1108102030	ARA	0,5452	TERTINGGAL
1.543	11	ACEH	1108	KABUPATEN ACEH UTARA	110810	SYAMTALIRA ARON	1108102031	HAGU	0,5824	TERTINGGAL
1.544	11	ACEH	1108	KABUPATEN ACEH UTARA	110810	SYAMTALIRA ARON	1108102032	AWE	0,5988	TERTINGGAL
1.545	11	ACEH	1108	KABUPATEN ACEH UTARA	110810	SYAMTALIRA ARON	1108102033	TANJONG MULIENG	0,5640	TERTINGGAL
1.546	11	ACEH	1108	KABUPATEN ACEH UTARA	110811	SYAMTALIRA BAYU	1108112001	BALE	0,5932	TERTINGGAL
1.547	11	ACEH	1108	KABUPATEN ACEH UTARA	110811	SYAMTALIRA BAYU	1108112002	BIE	0,5578	TERTINGGAL
1.548	11	ACEH	1108	KABUPATEN ACEH UTARA	110811	SYAMTALIRA BAYU	1108112004	BARO KULAM GAJAH	0,5975	TERTINGGAL
1.549	11	ACEH	1108	KABUPATEN ACEH UTARA	110811	SYAMTALIRA BAYU	1108112005	GLONG	0,5503	TERTINGGAL
1.550	11	ACEH	1108	KABUPATEN ACEH UTARA	110811	SYAMTALIRA BAYU	1108112007	LANGA	0,5859	TERTINGGAL
1.551	11	ACEH	1108	KABUPATEN ACEH UTARA	110811	SYAMTALIRA BAYU	1108112008	BEUNOT	0,5781	TERTINGGAL
1.552	11	ACEH	1108	KABUPATEN ACEH UTARA	110811	SYAMTALIRA BAYU	1108112010	BLANG BAYU	0,5876	TERTINGGAL
1.553	11	ACEH	1108	KABUPATEN ACEH UTARA	110811	SYAMTALIRA BAYU	1108112011	DAYAH TUHA	0,5592	TERTINGGAL
1.554	11	ACEH	1108	KABUPATEN ACEH UTARA	110811	SYAMTALIRA BAYU	1108112012	DAYAH BARO	0,5910	TERTINGGAL
1.555	11	ACEH	1108	KABUPATEN ACEH UTARA	110811	SYAMTALIRA BAYU	1108112014	PUNTI	0,5501	TERTINGGAL
1.556	11	ACEH	1108	KABUPATEN ACEH UTARA	110811	SYAMTALIRA BAYU	1108112015	BUNGONG	0,5690	TERTINGGAL
1.557	11	ACEH	1108	KABUPATEN ACEH UTARA	110811	SYAMTALIRA BAYU	1108112016	BAROH BLANG RIMUENG	0,5933	TERTINGGAL
1.558	11	ACEH	1108	KABUPATEN ACEH UTARA	110811	SYAMTALIRA BAYU	1108112017	ULEE MEURIA	0,5314	TERTINGGAL
1.559	11	ACEH	1108	KABUPATEN ACEH UTARA	110811	SYAMTALIRA BAYU	1108112021	ULEE GAMPONG	0,5449	TERTINGGAL
1.560	11	ACEH	1108	KABUPATEN ACEH UTARA	110811	SYAMTALIRA BAYU	1108112023	BLANG AWE	0,5656	TERTINGGAL
1.561	11	ACEH	1108	KABUPATEN ACEH UTARA	110811	SYAMTALIRA BAYU	1108112024	PULO BLANG MANGAT	0,5894	TERTINGGAL
1.562	11	ACEH	1108	KABUPATEN ACEH UTARA	110811	SYAMTALIRA BAYU	1108112025	CIBREK	0,5578	TERTINGGAL
1.563	11	ACEH	1108	KABUPATEN ACEH UTARA	110811	SYAMTALIRA BAYU	1108112026	PULO BLANG TRIENG	0,5540	TERTINGGAL
1.564	11	ACEH	1108	KABUPATEN ACEH UTARA	110811	SYAMTALIRA BAYU	1108112027	MEUDANG ARA	0,5637	TERTINGGAL
1.565	11	ACEH	1108	KABUPATEN ACEH UTARA	110811	SYAMTALIRA BAYU	1108112029	TUMPEUN	0,5776	TERTINGGAL
1.566	11	ACEH	1108	KABUPATEN ACEH UTARA	110811	SYAMTALIRA BAYU	1108112031	DAYAH BLANG SEUREUKUY	0,5648	TERTINGGAL
1.567	11	ACEH	1108	KABUPATEN ACEH UTARA	110811	SYAMTALIRA BAYU	1108112032	BLANG PATRA	0,5744	TERTINGGAL
1.568	11	ACEH	1108	KABUPATEN ACEH UTARA	110811	SYAMTALIRA BAYU	1108112033	BLANG MAJRON	0,5311	TERTINGGAL
1.569	11	ACEH	1108	KABUPATEN ACEH UTARA	110811	SYAMTALIRA BAYU	1108112034	SEUNEUBOK BARO	0,5237	TERTINGGAL
1.570	11	ACEH	1108	KABUPATEN ACEH UTARA	110811	SYAMTALIRA BAYU	1108112035	BUKET GLUMPANG	0,5552	TERTINGGAL
1.571	11	ACEH	1108	KABUPATEN ACEH UTARA	110811	SYAMTALIRA BAYU	1108112037	ALUE MAJRON	0,5608	TERTINGGAL
1.572	11	ACEH	1108	KABUPATEN ACEH UTARA	110811	SYAMTALIRA BAYU	1108112038	SIREN TUJOH	0,5060	TERTINGGAL
1.573	11	ACEH	1108	KABUPATEN ACEH UTARA	110811	SYAMTALIRA BAYU	1108112047	BLANG SEUREUKUY	0,5689	TERTINGGAL
1.574	11	ACEH	1108	KABUPATEN ACEH UTARA	110812	TANAH LUAS	1108122001	PULO BLANG	0,5037	TERTINGGAL
1.575	11	ACEH	1108	KABUPATEN ACEH UTARA	110812	TANAH LUAS	1108122005	RAWA	0,5189	TERTINGGAL
1.576	11	ACEH	1108	KABUPATEN ACEH UTARA	110812	TANAH LUAS	1108122006	PUNTI PULO AGAM	0,5616	TERTINGGAL
1.577	11	ACEH	1108	KABUPATEN ACEH UTARA	110812	TANAH LUAS	1108122007	ALUE PANGKAT	0,5424	TERTINGGAL
1.578	11	ACEH	1108	KABUPATEN ACEH UTARA	110812	TANAH LUAS	1108122008	TEUNGOH PULO AGAM	0,5356	TERTINGGAL
1.579	11	ACEH	1108	KABUPATEN ACEH UTARA	110812	TANAH LUAS	1108122010	PULO U	0,5112	TERTINGGAL
1.580	11	ACEH	1108	KABUPATEN ACEH UTARA	110812	TANAH LUAS	1108122011	ALUE KEUJRUEN	0,4946	TERTINGGAL
1.581	11	ACEH	1108	KABUPATEN ACEH UTARA	110812	TANAH LUAS	1108122012	PAYA BEURANDANG	0,4970	TERTINGGAL
1.582	11	ACEH	1108	KABUPATEN ACEH UTARA	110812	TANAH LUAS	1108122013	MANYANG TUNONG	0,5487	TERTINGGAL
1.583	11	ACEH	1108	KABUPATEN ACEH UTARA	110812	TANAH LUAS	1108122014	MEUNASAH TUTONG	0,4981	TERTINGGAL
1.584	11	ACEH	1108	KABUPATEN ACEH UTARA	110812	TANAH LUAS	1108122016	ALUE	0,5935	TERTINGGAL
1.585	11	ACEH	1108	KABUPATEN ACEH UTARA	110812	TANAH LUAS	1108122017	TEUNGKU DIBALEE	0,5848	TERTINGGAL
1.586	11	ACEH	1108	KABUPATEN ACEH UTARA	110812	TANAH LUAS	1108122019	BLANG JRUEEN	0,5954	TERTINGGAL
1.587	11	ACEH	1108	KABUPATEN ACEH UTARA	110812	TANAH LUAS	1108122020	UJONG BAROH BERGHANG	0,5089	TERTINGGAL
1.588	11	ACEH	1108	KABUPATEN ACEH UTARA	110812	TANAH LUAS	1108122021	JEUMPA BERGHANG	0,5559	TERTINGGAL
1.589	11	ACEH	1108	KABUPATEN ACEH UTARA	110812	TANAH LUAS	1108122023	PANTE BERGHANG	0,5427	TERTINGGAL
1.590	11	ACEH	1108	KABUPATEN ACEH UTARA	110812	TANAH LUAS	1108122024	SERBA JAMAN	0,5505	TERTINGGAL
1.591	11	ACEH	1108	KABUPATEN ACEH UTARA	110812	TANAH LUAS	1108122026	RANGKAYA	0,5432	TERTINGGAL
1.592	11	ACEH	1108	KABUPATEN ACEH UTARA	110812	TANAH LUAS	1108122027	PAYA	0,5686	TERTINGGAL
1.593	11	ACEH	1108	KABUPATEN ACEH UTARA	110812	TANAH LUAS	1108122028	BLANG BIDOK	0,5730	TERTINGGAL
1.594	11	ACEH	1108	KABUPATEN ACEH UTARA	110812	TANAH LUAS	1108122030	RAYEUK MUNYE	0,5341	TERTINGGAL
1.595	11	ACEH	1108	KABUPATEN ACEH UTARA	110812	TANAH LUAS	1108122031	UJONG BAROH SB	0,4908	TERTINGGAL



NO	KODE PROVINSI	NAMA PROVINSI	KODE KABUPATEN	NAMA KABUPATEN	KODE KECAMATAN	NAMA KECAMATAN	KODE DESA	NAMA DESA	IDM	STATUS IDM
1.596	11	ACEH	1108	KABUPATEN ACEH UTARA	110812	TANAH LUAS	1108122032	TRIENG	0,5467	TERTINGGAL
1.597	11	ACEH	1108	KABUPATEN ACEH UTARA	110812	TANAH LUAS	1108122033	MANYANG SB	0,5710	TERTINGGAL
1.598	11	ACEH	1108	KABUPATEN ACEH UTARA	110812	TANAH LUAS	1108122034	CIBREK	0,5505	TERTINGGAL
1.599	11	ACEH	1108	KABUPATEN ACEH UTARA	110812	TANAH LUAS	1108122035	KEUTAPANG	0,5043	TERTINGGAL
1.600	11	ACEH	1108	KABUPATEN ACEH UTARA	110812	TANAH LUAS	1108122036	MATANG MANE	0,5184	TERTINGGAL
1.601	11	ACEH	1108	KABUPATEN ACEH UTARA	110812	TANAH LUAS	1108122037	ALUE GAMPONG	0,5799	TERTINGGAL
1.602	11	ACEH	1108	KABUPATEN ACEH UTARA	110812	TANAH LUAS	1108122038	BAYI	0,5873	TERTINGGAL
1.603	11	ACEH	1108	KABUPATEN ACEH UTARA	110812	TANAH LUAS	1108122039	TUMPOK ACEH	0,4718	SANGAT TERTINGGAL
1.604	11	ACEH	1108	KABUPATEN ACEH UTARA	110812	TANAH LUAS	1108122040	ULEE BUKET	0,4408	SANGAT TERTINGGAL
1.605	11	ACEH	1108	KABUPATEN ACEH UTARA	110812	TANAH LUAS	1108122041	COT DAH	0,5127	TERTINGGAL
1.606	11	ACEH	1108	KABUPATEN ACEH UTARA	110812	TANAH LUAS	1108122042	LEUPON SIREN	0,3343	SANGAT TERTINGGAL
1.607	11	ACEH	1108	KABUPATEN ACEH UTARA	110812	TANAH LUAS	1108122043	BLANG TRIENG	0,5445	TERTINGGAL
1.608	11	ACEH	1108	KABUPATEN ACEH UTARA	110812	TANAH LUAS	1108122044	ALUE SIJUEK	0,4722	SANGAT TERTINGGAL
1.609	11	ACEH	1108	KABUPATEN ACEH UTARA	110812	TANAH LUAS	1108122045	HAGU	0,5556	TERTINGGAL
1.610	11	ACEH	1108	KABUPATEN ACEH UTARA	110812	TANAH LUAS	1108122046	TEUPIN MEE	0,4068	SANGAT TERTINGGAL
1.611	11	ACEH	1108	KABUPATEN ACEH UTARA	110812	TANAH LUAS	1108122047	PLU PAKAM	0,4473	SANGAT TERTINGGAL
1.612	11	ACEH	1108	KABUPATEN ACEH UTARA	110812	TANAH LUAS	1108122048	BLANG PIE	0,4407	SANGAT TERTINGGAL
1.613	11	ACEH	1108	KABUPATEN ACEH UTARA	110812	TANAH LUAS	1108122049	PUNTI SEULEUMAK BARAT	0,4165	SANGAT TERTINGGAL
1.614	11	ACEH	1108	KABUPATEN ACEH UTARA	110812	TANAH LUAS	1108122050	SERBA JAMAN TUNONG	0,5762	TERTINGGAL
1.615	11	ACEH	1108	KABUPATEN ACEH UTARA	110812	TANAH LUAS	1108122051	LEUHONG	0,5911	TERTINGGAL
1.616	11	ACEH	1108	KABUPATEN ACEH UTARA	110812	TANAH LUAS	1108122052	BLANG	0,5351	TERTINGGAL
1.617	11	ACEH	1108	KABUPATEN ACEH UTARA	110812	TANAH LUAS	1108122053	TANJONG MESJID	0,5259	TERTINGGAL
1.618	11	ACEH	1108	KABUPATEN ACEH UTARA	110812	TANAH LUAS	1108122054	SERBA JAMAN BAROH	0,5059	TERTINGGAL
1.619	11	ACEH	1108	KABUPATEN ACEH UTARA	110812	TANAH LUAS	1108122055	COT BARAT	0,5333	TERTINGGAL
1.620	11	ACEH	1108	KABUPATEN ACEH UTARA	110812	TANAH LUAS	1108122056	MATANG BALOY	0,5724	TERTINGGAL
1.621	11	ACEH	1108	KABUPATEN ACEH UTARA	110812	TANAH LUAS	1108122057	BUKET MAKARTI	0,5889	TERTINGGAL
1.622	11	ACEH	1108	KABUPATEN ACEH UTARA	110813	TANAH PASIR	1108132001	ALUE	0,5310	TERTINGGAL
1.623	11	ACEH	1108	KABUPATEN ACEH UTARA	110813	TANAH PASIR	1108132002	MEE MATANG PANYANG	0,5273	TERTINGGAL
1.624	11	ACEH	1108	KABUPATEN ACEH UTARA	110813	TANAH PASIR	1108132003	BLANG	0,5218	TERTINGGAL
1.625	11	ACEH	1108	KABUPATEN ACEH UTARA	110813	TANAH PASIR	1108132004	PALOH	0,5195	TERTINGGAL
1.626	11	ACEH	1108	KABUPATEN ACEH UTARA	110813	TANAH PASIR	1108132006	GAMPONG PANDE	0,5430	TERTINGGAL
1.627	11	ACEH	1108	KABUPATEN ACEH UTARA	110813	TANAH PASIR	1108132007	MATANG RANUP LASEH	0,5782	TERTINGGAL
1.628	11	ACEH	1108	KABUPATEN ACEH UTARA	110813	TANAH PASIR	1108132008	CANGGUEK	0,5087	TERTINGGAL
1.629	11	ACEH	1108	KABUPATEN ACEH UTARA	110813	TANAH PASIR	1108132009	KUMBANG	0,4995	TERTINGGAL
1.630	11	ACEH	1108	KABUPATEN ACEH UTARA	110813	TANAH PASIR	1108132010	PRIE	0,4941	TERTINGGAL
1.631	11	ACEH	1108	KABUPATEN ACEH UTARA	110813	TANAH PASIR	1108132011	KEUTAPANG	0,4921	TERTINGGAL
1.632	11	ACEH	1108	KABUPATEN ACEH UTARA	110813	TANAH PASIR	1108132012	KEUDE JRAT MANYANG	0,5441	TERTINGGAL
1.633	11	ACEH	1108	KABUPATEN ACEH UTARA	110813	TANAH PASIR	1108132013	TEUPIN GAPEUH	0,5543	TERTINGGAL
1.634	11	ACEH	1108	KABUPATEN ACEH UTARA	110813	TANAH PASIR	1108132014	CIBREK	0,5451	TERTINGGAL
1.635	11	ACEH	1108	KABUPATEN ACEH UTARA	110813	TANAH PASIR	1108132015	ME MERBO	0,5406	TERTINGGAL
1.636	11	ACEH	1108	KABUPATEN ACEH UTARA	110813	TANAH PASIR	1108132017	MATANG JANENG	0,3476	SANGAT TERTINGGAL
1.637	11	ACEH	1108	KABUPATEN ACEH UTARA	110813	TANAH PASIR	1108132018	KUALA KEUREUTOU BARAT	0,5070	TERTINGGAL
1.638	11	ACEH	1108	KABUPATEN ACEH UTARA	110814	T. JAMBO AYE	1108142001	TEUPIN GAJAH	0,5926	TERTINGGAL
1.639	11	ACEH	1108	KABUPATEN ACEH UTARA	110814	T. JAMBO AYE	1108142002	GEULUMPANG UMPUNG UNOU	0,5889	TERTINGGAL
1.640	11	ACEH	1108	KABUPATEN ACEH UTARA	110814	T. JAMBO AYE	1108142003	RANTO PANYANG	0,5462	TERTINGGAL
1.641	11	ACEH	1108	KABUPATEN ACEH UTARA	110814	T. JAMBO AYE	1108142004	SEUNEUBOK DOE	0,5589	TERTINGGAL
1.642	11	ACEH	1108	KABUPATEN ACEH UTARA	110814	T. JAMBO AYE	1108142005	MEUNASAH GEUDONG	0,5533	TERTINGGAL
1.643	11	ACEH	1108	KABUPATEN ACEH UTARA	110814	T. JAMBO AYE	1108142006	MEUNASAH MERBO	0,5867	TERTINGGAL
1.644	11	ACEH	1108	KABUPATEN ACEH UTARA	110814	T. JAMBO AYE	1108142007	TANJONG MEUNYE	0,5784	TERTINGGAL
1.645	11	ACEH	1108	KABUPATEN ACEH UTARA	110814	T. JAMBO AYE	1108142008	MATANG JURONG	0,5571	TERTINGGAL
1.646	11	ACEH	1108	KABUPATEN ACEH UTARA	110814	T. JAMBO AYE	1108142009	TANJONG DALAM UTARA	0,5983	TERTINGGAL
1.647	11	ACEH	1108	KABUPATEN ACEH UTARA	110814	T. JAMBO AYE	1108142010	MEUNASAH DAYAH	0,5622	TERTINGGAL
1.648	11	ACEH	1108	KABUPATEN ACEH UTARA	110814	T. JAMBO AYE	1108142011	SEUNEUBOK PIDIE	0,5646	TERTINGGAL
1.649	11	ACEH	1108	KABUPATEN ACEH UTARA	110814	T. JAMBO AYE	1108142012	TANJONG MENUANG	0,5554	TERTINGGAL
1.650	11	ACEH	1108	KABUPATEN ACEH UTARA	110814	T. JAMBO AYE	1108142013	MATANG	0,5779	TERTINGGAL



NO	KODE PROVINSI	NAMA PROVINSI	KODE KABUPATEN	NAMA KABUPATEN	KODE KECAMATAN	NAMA KECAMATAN	KODE DESA	NAMA DESA	IDM	STATUS IDM
1.651	11	ACEH	1108	KABUPATEN ACEH UTARA	110814	T. JAMBO AYE	1108142014	LHOK REUDEUP	0,5890	TERTINGGAL
1.652	11	ACEH	1108	KABUPATEN ACEH UTARA	110814	T. JAMBO AYE	1108142015	LHOK MERBO	0,5910	TERTINGGAL
1.653	11	ACEH	1108	KABUPATEN ACEH UTARA	110814	T. JAMBO AYE	1108142016	TANJONG ARA	0,5907	TERTINGGAL
1.654	11	ACEH	1108	KABUPATEN ACEH UTARA	110814	T. JAMBO AYE	1108142017	ALUE IE MIRAH	0,5911	TERTINGGAL
1.655	11	ACEH	1108	KABUPATEN ACEH UTARA	110814	T. JAMBO AYE	1108142018	TANJONG PUNTI	0,5868	TERTINGGAL
1.656	11	ACEH	1108	KABUPATEN ACEH UTARA	110814	T. JAMBO AYE	1108142019	BUKIT ALUE PUTEH	0,5608	TERTINGGAL
1.657	11	ACEH	1108	KABUPATEN ACEH UTARA	110814	T. JAMBO AYE	1108142020	BUKET JRAT MANYANG	0,5907	TERTINGGAL
1.658	11	ACEH	1108	KABUPATEN ACEH UTARA	110814	T. JAMBO AYE	1108142021	MATANG MANEH	0,5890	TERTINGGAL
1.659	11	ACEH	1108	KABUPATEN ACEH UTARA	110814	T. JAMBO AYE	1108142022	PUCOK ALUE	0,5702	TERTINGGAL
1.660	11	ACEH	1108	KABUPATEN ACEH UTARA	110814	T. JAMBO AYE	1108142023	MATANG SERDANG	0,5651	TERTINGGAL
1.661	11	ACEH	1108	KABUPATEN ACEH UTARA	110814	T. JAMBO AYE	1108142024	MATANG SANTOT	0,5557	TERTINGGAL
1.662	11	ACEH	1108	KABUPATEN ACEH UTARA	110814	T. JAMBO AYE	1108142025	BUKET PADANG	0,5926	TERTINGGAL
1.663	11	ACEH	1108	KABUPATEN ACEH UTARA	110814	T. JAMBO AYE	1108142026	MATANG SEUKE PULOT	0,5868	TERTINGGAL
1.664	11	ACEH	1108	KABUPATEN ACEH UTARA	110814	T. JAMBO AYE	1108142027	LHOK BEURINGEN	0,5868	TERTINGGAL
1.665	11	ACEH	1108	KABUPATEN ACEH UTARA	110814	T. JAMBO AYE	1108142028	LUENG TUHA	0,5868	TERTINGGAL
1.666	11	ACEH	1108	KABUPATEN ACEH UTARA	110814	T. JAMBO AYE	1108142029	MATANG RAYA	0,5816	TERTINGGAL
1.667	11	ACEH	1108	KABUPATEN ACEH UTARA	110814	T. JAMBO AYE	1108142030	TANJONG CEUNGAI	0,5370	TERTINGGAL
1.668	11	ACEH	1108	KABUPATEN ACEH UTARA	110814	T. JAMBO AYE	1108142031	TEUPIN BAYU	0,5367	TERTINGGAL
1.669	11	ACEH	1108	KABUPATEN ACEH UTARA	110814	T. JAMBO AYE	1108142032	MEUNASAH PANTON LABU	0,5964	TERTINGGAL
1.670	11	ACEH	1108	KABUPATEN ACEH UTARA	110814	T. JAMBO AYE	1108142036	BIARA BARAT	0,5722	TERTINGGAL
1.671	11	ACEH	1108	KABUPATEN ACEH UTARA	110814	T. JAMBO AYE	1108142037	BIARA TIMUR	0,5506	TERTINGGAL
1.672	11	ACEH	1108	KABUPATEN ACEH UTARA	110814	T. JAMBO AYE	1108142038	MATANG DRIEN	0,5664	TERTINGGAL
1.673	11	ACEH	1108	KABUPATEN ACEH UTARA	110814	T. JAMBO AYE	1108142040	ALUE PAPEUN	0,5519	TERTINGGAL
1.674	11	ACEH	1108	KABUPATEN ACEH UTARA	110814	T. JAMBO AYE	1108142041	LHOK BINTANG HU	0,5484	TERTINGGAL
1.675	11	ACEH	1108	KABUPATEN ACEH UTARA	110814	T. JAMBO AYE	1108142042	BIRAM RAYEUK	0,5803	TERTINGGAL
1.676	11	ACEH	1108	KABUPATEN ACEH UTARA	110814	T. JAMBO AYE	1108142043	COT BIEK	0,5822	TERTINGGAL
1.677	11	ACEH	1108	KABUPATEN ACEH UTARA	110814	T. JAMBO AYE	1108142044	MATANG ARONGAN	0,5651	TERTINGGAL
1.678	11	ACEH	1108	KABUPATEN ACEH UTARA	110814	T. JAMBO AYE	1108142045	BIRAM CUT	0,5945	TERTINGGAL
1.679	11	ACEH	1108	KABUPATEN ACEH UTARA	110814	T. JAMBO AYE	1108142046	BUKET BATEE BADAN	0,5465	TERTINGGAL
1.680	11	ACEH	1108	KABUPATEN ACEH UTARA	110814	T. JAMBO AYE	1108142047	ULEE GLEE	0,5670	TERTINGGAL
1.681	11	ACEH	1108	KABUPATEN ACEH UTARA	110815	SAWANG	1108152001	LAGANG	0,5694	TERTINGGAL
1.682	11	ACEH	1108	KABUPATEN ACEH UTARA	110815	SAWANG	1108152002	ABEUK REULING	0,5162	TERTINGGAL
1.683	11	ACEH	1108	KABUPATEN ACEH UTARA	110815	SAWANG	1108152003	LHOK KREK	0,5184	TERTINGGAL
1.684	11	ACEH	1108	KABUPATEN ACEH UTARA	110815	SAWANG	1108152004	LHOK MERBO	0,5248	TERTINGGAL
1.685	11	ACEH	1108	KABUPATEN ACEH UTARA	110815	SAWANG	1108152005	GLE DAGANG	0,5344	TERTINGGAL
1.686	11	ACEH	1108	KABUPATEN ACEH UTARA	110815	SAWANG	1108152006	KUTA MEULIGOE	0,5786	TERTINGGAL
1.687	11	ACEH	1108	KABUPATEN ACEH UTARA	110815	SAWANG	1108152007	GAMPONG TEUNGOH	0,5008	TERTINGGAL
1.688	11	ACEH	1108	KABUPATEN ACEH UTARA	110815	SAWANG	1108152008	BABAH BULO	0,5822	TERTINGGAL
1.689	11	ACEH	1108	KABUPATEN ACEH UTARA	110815	SAWANG	1108152009	MEUNASAH PULO	0,4857	SANGAT TERTINGGAL
1.690	11	ACEH	1108	KABUPATEN ACEH UTARA	110815	SAWANG	1108152010	PUNTEUET	0,4630	SANGAT TERTINGGAL
1.691	11	ACEH	1108	KABUPATEN ACEH UTARA	110815	SAWANG	1108152011	PANTE JALOH	0,5171	TERTINGGAL
1.692	11	ACEH	1108	KABUPATEN ACEH UTARA	110815	SAWANG	1108152012	LHOK KUYUN	0,5845	TERTINGGAL
1.693	11	ACEH	1108	KABUPATEN ACEH UTARA	110815	SAWANG	1108152013	BLANG REULING	0,5165	TERTINGGAL
1.694	11	ACEH	1108	KABUPATEN ACEH UTARA	110815	SAWANG	1108152014	LHOK GAJAH	0,4440	SANGAT TERTINGGAL
1.695	11	ACEH	1108	KABUPATEN ACEH UTARA	110815	SAWANG	1108152015	TEUPIN RUSEP	0,4148	SANGAT TERTINGGAL
1.696	11	ACEH	1108	KABUPATEN ACEH UTARA	110815	SAWANG	1108152016	ULEE GEUDONG	0,4803	SANGAT TERTINGGAL
1.697	11	ACEH	1108	KABUPATEN ACEH UTARA	110815	SAWANG	1108152017	TANJONG KEUMALA	0,4724	SANGAT TERTINGGAL
1.698	11	ACEH	1108	KABUPATEN ACEH UTARA	110815	SAWANG	1108152018	COT KUMUNENG	0,4316	SANGAT TERTINGGAL
1.699	11	ACEH	1108	KABUPATEN ACEH UTARA	110815	SAWANG	1108152019	COT LAM BIDENG	0,5149	TERTINGGAL
1.700	11	ACEH	1108	KABUPATEN ACEH UTARA	110815	SAWANG	1108152020	PAYA GABOH	0,5579	TERTINGGAL
1.701	11	ACEH	1108	KABUPATEN ACEH UTARA	110815	SAWANG	1108152021	PAYA RABO LHOK	0,5697	TERTINGGAL
1.702	11	ACEH	1108	KABUPATEN ACEH UTARA	110815	SAWANG	1108152022	PAYA RABO TIMU	0,5711	TERTINGGAL
1.703	11	ACEH	1108	KABUPATEN ACEH UTARA	110815	SAWANG	1108152023	LANCOK	0,4901	SANGAT TERTINGGAL
1.704	11	ACEH	1108	KABUPATEN ACEH UTARA	110815	SAWANG	1108152024	RAMBONG PAYONG	0,5581	TERTINGGAL
1.705	11	ACEH	1108	KABUPATEN ACEH UTARA	110815	SAWANG	1108152025	LHOK BAYU	0,4948	TERTINGGAL

NO	KODE PROVINSI	NAMA PROVINSI	KODE KABUPATEN	NAMA KABUPATEN	KODE KECAMATAN	NAMA KECAMATAN	KODE DESA	NAMA DESA	IDM	STATUS IDM
1.706	11	ACEH	1108	KABUPATEN ACEH UTARA	110815	SAWANG	1108152026	KRUENG BARO	0,4611	SANGAT TERTINGGAL
1.707	11	ACEH	1108	KABUPATEN ACEH UTARA	110815	SAWANG	1108152027	BABAH KRUENG	0,4090	SANGAT TERTINGGAL
1.708	11	ACEH	1108	KABUPATEN ACEH UTARA	110815	SAWANG	1108152028	JURONG	0,5392	TERTINGGAL
1.709	11	ACEH	1108	KABUPATEN ACEH UTARA	110815	SAWANG	1108152029	BLANG MANYAK	0,4810	SANGAT TERTINGGAL
1.710	11	ACEH	1108	KABUPATEN ACEH UTARA	110815	SAWANG	1108152030	LHOK JOK	0,4340	SANGAT TERTINGGAL
1.711	11	ACEH	1108	KABUPATEN ACEH UTARA	110815	SAWANG	1108152031	BLANG TEURAKAN	0,5671	TERTINGGAL
1.712	11	ACEH	1108	KABUPATEN ACEH UTARA	110815	SAWANG	1108152032	SAWANG	0,5490	TERTINGGAL
1.713	11	ACEH	1108	KABUPATEN ACEH UTARA	110815	SAWANG	1108152033	RISEH BAROH	0,5259	TERTINGGAL
1.714	11	ACEH	1108	KABUPATEN ACEH UTARA	110815	SAWANG	1108152034	RISEH TEUNGOH	0,5462	TERTINGGAL
1.715	11	ACEH	1108	KABUPATEN ACEH UTARA	110815	SAWANG	1108152035	RISEH TUNONG	0,4793	SANGAT TERTINGGAL
1.716	11	ACEH	1108	KABUPATEN ACEH UTARA	110815	SAWANG	1108152036	GUNCI	0,4671	SANGAT TERTINGGAL
1.717	11	ACEH	1108	KABUPATEN ACEH UTARA	110815	SAWANG	1108152037	KUBU	0,5133	TERTINGGAL
1.718	11	ACEH	1108	KABUPATEN ACEH UTARA	110815	SAWANG	1108152038	BLANG CUT	0,4800	SANGAT TERTINGGAL
1.719	11	ACEH	1108	KABUPATEN ACEH UTARA	110815	SAWANG	1108152039	LHOK CUT	0,5174	TERTINGGAL
1.720	11	ACEH	1108	KABUPATEN ACEH UTARA	110816	NISAM	1108162015	PALOH MAMBU	0,5705	TERTINGGAL
1.721	11	ACEH	1108	KABUPATEN ACEH UTARA	110816	NISAM	1108162017	BLANG KARIENG	0,5933	TERTINGGAL
1.722	11	ACEH	1108	KABUPATEN ACEH UTARA	110816	NISAM	1108162018	PALOH KAYEE KUNYET	0,5878	TERTINGGAL
1.723	11	ACEH	1108	KABUPATEN ACEH UTARA	110816	NISAM	1108162019	GAMPONG BARAT	0,5832	TERTINGGAL
1.724	11	ACEH	1108	KABUPATEN ACEH UTARA	110816	NISAM	1108162020	MEUNASAH BEUNOT	0,5760	TERTINGGAL
1.725	11	ACEH	1108	KABUPATEN ACEH UTARA	110816	NISAM	1108162021	SEUNEUBOK	0,4681	SANGAT TERTINGGAL
1.726	11	ACEH	1108	KABUPATEN ACEH UTARA	110816	NISAM	1108162022	COT LEUPPEE	0,5108	TERTINGGAL
1.727	11	ACEH	1108	KABUPATEN ACEH UTARA	110816	NISAM	1108162023	GAMPONG TEUNGOH	0,5241	TERTINGGAL
1.728	11	ACEH	1108	KABUPATEN ACEH UTARA	110816	NISAM	1108162026	PANTON	0,5551	TERTINGGAL
1.729	11	ACEH	1108	KABUPATEN ACEH UTARA	110816	NISAM	1108162028	PEUNAYAN	0,5876	TERTINGGAL
1.730	11	ACEH	1108	KABUPATEN ACEH UTARA	110816	NISAM	1108162029	TINGKEUM	0,5370	TERTINGGAL
1.731	11	ACEH	1108	KABUPATEN ACEH UTARA	110816	NISAM	1108162030	MEUNASAH RAYEUK	0,5748	TERTINGGAL
1.732	11	ACEH	1108	KABUPATEN ACEH UTARA	110816	NISAM	1108162031	MEUNASAH CUT	0,5163	TERTINGGAL
1.733	11	ACEH	1108	KABUPATEN ACEH UTARA	110816	NISAM	1108162032	JEULIKAT	0,5341	TERTINGGAL
1.734	11	ACEH	1108	KABUPATEN ACEH UTARA	110816	NISAM	1108162033	ALUE BILI	0,4908	TERTINGGAL
1.735	11	ACEH	1108	KABUPATEN ACEH UTARA	110816	NISAM	1108162034	COT MAMBONG	0,4908	TERTINGGAL
1.736	11	ACEH	1108	KABUPATEN ACEH UTARA	110816	NISAM	1108162035	BLANG DALAM GEUNTENG	0,5652	TERTINGGAL
1.737	11	ACEH	1108	KABUPATEN ACEH UTARA	110816	NISAM	1108162036	BLANG DALAM TUNONG	0,5337	TERTINGGAL
1.738	11	ACEH	1108	KABUPATEN ACEH UTARA	110816	NISAM	1108162038	COT MEE	0,5146	TERTINGGAL
1.739	11	ACEH	1108	KABUPATEN ACEH UTARA	110816	NISAM	1108162039	COT EUNTUNG	0,4943	TERTINGGAL
1.740	11	ACEH	1108	KABUPATEN ACEH UTARA	110816	NISAM	1108162040	BLANG CROK	0,5229	TERTINGGAL
1.741	11	ACEH	1108	KABUPATEN ACEH UTARA	110816	NISAM	1108162041	MEUNASAH KRUENG	0,5281	TERTINGGAL
1.742	11	ACEH	1108	KABUPATEN ACEH UTARA	110816	NISAM	1108162042	BINJEE	0,5725	TERTINGGAL
1.743	11	ACEH	1108	KABUPATEN ACEH UTARA	110816	NISAM	1108162043	KEUTAPANG	0,5748	TERTINGGAL
1.744	11	ACEH	1108	KABUPATEN ACEH UTARA	110816	NISAM	1108162044	ULEE BLANG	0,5190	TERTINGGAL
1.745	11	ACEH	1108	KABUPATEN ACEH UTARA	110817	COT GIREK	1108172002	LHOK MEURBO	0,5511	TERTINGGAL
1.746	11	ACEH	1108	KABUPATEN ACEH UTARA	110817	COT GIREK	1108172003	KP. BANTAN	0,5149	TERTINGGAL
1.747	11	ACEH	1108	KABUPATEN ACEH UTARA	110817	COT GIREK	1108172004	ALUE SEUMAMBU	0,5529	TERTINGGAL
1.748	11	ACEH	1108	KABUPATEN ACEH UTARA	110817	COT GIREK	1108172005	ULEE GAMPONG	0,4973	TERTINGGAL
1.749	11	ACEH	1108	KABUPATEN ACEH UTARA	110817	COT GIREK	1108172007	KP. TEMPEL	0,5546	TERTINGGAL
1.750	11	ACEH	1108	KABUPATEN ACEH UTARA	110817	COT GIREK	1108172009	SEUNEUBOK BARO	0,5468	TERTINGGAL
1.751	11	ACEH	1108	KABUPATEN ACEH UTARA	110817	COT GIREK	1108172010	ALUE DRIEN	0,5057	TERTINGGAL
1.752	11	ACEH	1108	KABUPATEN ACEH UTARA	110817	COT GIREK	1108172011	CEMPEUDAK	0,5448	TERTINGGAL
1.753	11	ACEH	1108	KABUPATEN ACEH UTARA	110817	COT GIREK	1108172012	MATANG TEUNGOH	0,5467	TERTINGGAL
1.754	11	ACEH	1108	KABUPATEN ACEH UTARA	110817	COT GIREK	1108172013	PUCOK ALUE	0,5524	TERTINGGAL
1.755	11	ACEH	1108	KABUPATEN ACEH UTARA	110817	COT GIREK	1108172014	U BARO.	0,5914	TERTINGGAL
1.756	11	ACEH	1108	KABUPATEN ACEH UTARA	110817	COT GIREK	1108172015	TRIENG	0,5316	TERTINGGAL
1.757	11	ACEH	1108	KABUPATEN ACEH UTARA	110817	COT GIREK	1108172016	LHOK REUHAT	0,5318	TERTINGGAL
1.758	11	ACEH	1108	KABUPATEN ACEH UTARA	110817	COT GIREK	1108172017	LUENG BARO	0,5279	TERTINGGAL
1.759	11	ACEH	1108	KABUPATEN ACEH UTARA	110817	COT GIREK	1108172018	JEULIKAT	0,4964	TERTINGGAL
1.760	11	ACEH	1108	KABUPATEN ACEH UTARA	110817	COT GIREK	1108172019	GAMPONG ARA	0,5370	TERTINGGAL



NO	KODE PROVINSI	NAMA PROVINSI	KODE KABUPATEN	NAMA KABUPATEN	KODE KECAMATAN	NAMA KECAMATAN	KODE DESA	NAMA DESA	IDM	STATUS IDM
1.761	11	ACEH	1108	KABUPATEN ACEH UTARA	110817	COT GIREK	1108172020	BEURANDANG DAYAH	0,5611	TERTINGGAL
1.762	11	ACEH	1108	KABUPATEN ACEH UTARA	110817	COT GIREK	1108172021	BEURANDANG KRUENG	0,5148	TERTINGGAL
1.763	11	ACEH	1108	KABUPATEN ACEH UTARA	110817	COT GIREK	1108172022	SEUPENG	0,5203	TERTINGGAL
1.764	11	ACEH	1108	KABUPATEN ACEH UTARA	110817	COT GIREK	1108172023	BEURANDANG ASAN	0,5259	TERTINGGAL
1.765	11	ACEH	1108	KABUPATEN ACEH UTARA	110817	COT GIREK	1108172024	DRIEN II	0,5165	TERTINGGAL
1.766	11	ACEH	1108	KABUPATEN ACEH UTARA	110818	LANGKAHAN	1108182002	ALUE DUA	0,5829	TERTINGGAL
1.767	11	ACEH	1108	KABUPATEN ACEH UTARA	110818	LANGKAHAN	1108182005	PAYA TUKAI	0,5799	TERTINGGAL
1.768	11	ACEH	1108	KABUPATEN ACEH UTARA	110818	LANGKAHAN	1108182006	MATANG KEUTAPANG	0,5443	TERTINGGAL
1.769	11	ACEH	1108	KABUPATEN ACEH UTARA	110818	LANGKAHAN	1108182007	KRUENG LINGKA	0,5052	TERTINGGAL
1.770	11	ACEH	1108	KABUPATEN ACEH UTARA	110818	LANGKAHAN	1108182008	SIMPANG TIGA	0,5710	TERTINGGAL
1.771	11	ACEH	1108	KABUPATEN ACEH UTARA	110818	LANGKAHAN	1108182009	MATANG RUBEK	0,5597	TERTINGGAL
1.772	11	ACEH	1108	KABUPATEN ACEH UTARA	110818	LANGKAHAN	1108182010	LEUBOK MANE	0,5168	TERTINGGAL
1.773	11	ACEH	1108	KABUPATEN ACEH UTARA	110818	LANGKAHAN	1108182011	MATANG TEUNGOH SELATAN	0,4994	TERTINGGAL
1.774	11	ACEH	1108	KABUPATEN ACEH UTARA	110818	LANGKAHAN	1108182012	PADANG MEURIA	0,5851	TERTINGGAL
1.775	11	ACEH	1108	KABUPATEN ACEH UTARA	110818	LANGKAHAN	1108182013	ALUE KRAK KAYEE	0,5175	TERTINGGAL
1.776	11	ACEH	1108	KABUPATEN ACEH UTARA	110818	LANGKAHAN	1108182014	TANJONG JAWA	0,5146	TERTINGGAL
1.777	11	ACEH	1108	KABUPATEN ACEH UTARA	110818	LANGKAHAN	1108182015	MEUNASAH BLANG	0,4989	TERTINGGAL
1.778	11	ACEH	1108	KABUPATEN ACEH UTARA	110818	LANGKAHAN	1108182016	TANJONG DALAM SELATAN	0,5549	TERTINGGAL
1.779	11	ACEH	1108	KABUPATEN ACEH UTARA	110818	LANGKAHAN	1108182017	GEUDUMBAK	0,4414	SANGAT TERTINGGAL
1.780	11	ACEH	1108	KABUPATEN ACEH UTARA	110818	LANGKAHAN	1108182018	LANGKAHAN	0,4916	TERTINGGAL
1.781	11	ACEH	1108	KABUPATEN ACEH UTARA	110818	LANGKAHAN	1108182019	RUMOH RAYEUK	0,5529	TERTINGGAL
1.782	11	ACEH	1108	KABUPATEN ACEH UTARA	110818	LANGKAHAN	1108182020	BUKET LINTEUNG	0,5581	TERTINGGAL
1.783	11	ACEH	1108	KABUPATEN ACEH UTARA	110818	LANGKAHAN	1108182021	LUBOK PUSAKA	0,5186	TERTINGGAL
1.784	11	ACEH	1108	KABUPATEN ACEH UTARA	110818	LANGKAHAN	1108182022	SEUREUKE	0,5621	TERTINGGAL
1.785	11	ACEH	1108	KABUPATEN ACEH UTARA	110818	LANGKAHAN	1108182023	PANTE GAKI BALE	0,4732	SANGAT TERTINGGAL
1.786	11	ACEH	1108	KABUPATEN ACEH UTARA	110819	BAKTIYA BARAT	1108192002	LHOK IBOH	0,5278	TERTINGGAL
1.787	11	ACEH	1108	KABUPATEN ACEH UTARA	110819	BAKTIYA BARAT	1108192003	MATANG BAYU	0,5814	TERTINGGAL
1.788	11	ACEH	1108	KABUPATEN ACEH UTARA	110819	BAKTIYA BARAT	1108192004	LANG NIBONG	0,5852	TERTINGGAL
1.789	11	ACEH	1108	KABUPATEN ACEH UTARA	110819	BAKTIYA BARAT	1108192005	BLANG SEUNONG	0,5859	TERTINGGAL
1.790	11	ACEH	1108	KABUPATEN ACEH UTARA	110819	BAKTIYA BARAT	1108192006	SINGGAH MATA	0,5900	TERTINGGAL
1.791	11	ACEH	1108	KABUPATEN ACEH UTARA	110819	BAKTIYA BARAT	1108192007	MATANG PANYANG	0,5873	TERTINGGAL
1.792	11	ACEH	1108	KABUPATEN ACEH UTARA	110819	BAKTIYA BARAT	1108192008	MATANG CEUBREK	0,5267	TERTINGGAL
1.793	11	ACEH	1108	KABUPATEN ACEH UTARA	110819	BAKTIYA BARAT	1108192009	MATANG TEUNGOH	0,5718	TERTINGGAL
1.794	11	ACEH	1108	KABUPATEN ACEH UTARA	110819	BAKTIYA BARAT	1108192010	COT PAYA	0,5543	TERTINGGAL
1.795	11	ACEH	1108	KABUPATEN ACEH UTARA	110819	BAKTIYA BARAT	1108192011	COT KUPOK	0,5649	TERTINGGAL
1.796	11	ACEH	1108	KABUPATEN ACEH UTARA	110819	BAKTIYA BARAT	1108192013	PUCOK ALUE BUKET	0,5390	TERTINGGAL
1.797	11	ACEH	1108	KABUPATEN ACEH UTARA	110819	BAKTIYA BARAT	1108192014	MATANG SIJUEK TIMU	0,5260	TERTINGGAL
1.798	11	ACEH	1108	KABUPATEN ACEH UTARA	110819	BAKTIYA BARAT	1108192015	MATANG SIJUEK TEUNGOH	0,4927	TERTINGGAL
1.799	11	ACEH	1108	KABUPATEN ACEH UTARA	110819	BAKTIYA BARAT	1108192016	MATANG SIJUEK BARAT	0,5638	TERTINGGAL
1.800	11	ACEH	1108	KABUPATEN ACEH UTARA	110819	BAKTIYA BARAT	1108192017	COT LABA	0,5279	TERTINGGAL
1.801	11	ACEH	1108	KABUPATEN ACEH UTARA	110819	BAKTIYA BARAT	1108192018	MEUNASAH PANTE	0,5257	TERTINGGAL
1.802	11	ACEH	1108	KABUPATEN ACEH UTARA	110819	BAKTIYA BARAT	1108192019	MEURANDEH PAYA	0,5317	TERTINGGAL
1.803	11	ACEH	1108	KABUPATEN ACEH UTARA	110819	BAKTIYA BARAT	1108192020	COT MURONG	0,5046	TERTINGGAL
1.804	11	ACEH	1108	KABUPATEN ACEH UTARA	110819	BAKTIYA BARAT	1108192021	MATANG PAYA	0,5124	TERTINGGAL
1.805	11	ACEH	1108	KABUPATEN ACEH UTARA	110819	BAKTIYA BARAT	1108192022	LHOK EUNCEN	0,4770	SANGAT TERTINGGAL
1.806	11	ACEH	1108	KABUPATEN ACEH UTARA	110819	BAKTIYA BARAT	1108192023	COT USEN	0,4849	SANGAT TERTINGGAL
1.807	11	ACEH	1108	KABUPATEN ACEH UTARA	110819	BAKTIYA BARAT	1108192024	MEUNASAH HAGU	0,5057	TERTINGGAL
1.808	11	ACEH	1108	KABUPATEN ACEH UTARA	110819	BAKTIYA BARAT	1108192025	BLANG RHEUE	0,4806	SANGAT TERTINGGAL
1.809	11	ACEH	1108	KABUPATEN ACEH UTARA	110819	BAKTIYA BARAT	1108192026	PAYA BATEUNG	0,5141	TERTINGGAL
1.810	11	ACEH	1108	KABUPATEN ACEH UTARA	110820	PAYA BAKONG	1108202001	BLANG ARA	0,5521	TERTINGGAL
1.811	11	ACEH	1108	KABUPATEN ACEH UTARA	110820	PAYA BAKONG	1108202002	TGK.DIBANDA PIRAK	0,5178	TERTINGGAL
1.812	11	ACEH	1108	KABUPATEN ACEH UTARA	110820	PAYA BAKONG	1108202003	PAYA MEUDRU	0,5840	TERTINGGAL
1.813	11	ACEH	1108	KABUPATEN ACEH UTARA	110820	PAYA BAKONG	1108202004	BLANG SIALEU	0,5559	TERTINGGAL
1.814	11	ACEH	1108	KABUPATEN ACEH UTARA	110820	PAYA BAKONG	1108202005	BUKET GURU	0,5205	TERTINGGAL
1.815	11	ACEH	1108	KABUPATEN ACEH UTARA	110820	PAYA BAKONG	1108202006	GEULUMPANG PIRAK	0,5518	TERTINGGAL

NO	KODE PROVINSI	NAMA PROVINSI	KODE KABUPATEN	NAMA KABUPATEN	KODE KECAMATAN	NAMA KECAMATAN	KODE DESA	NAMA DESA	IDM	STATUS IDM
1.816	11	ACEH	1108	KABUPATEN ACEH UTARA	110820	PAYA BAKONG	1108202007	ALUE LHOK	0,5430	TERTINGGAL
1.817	11	ACEH	1108	KABUPATEN ACEH UTARA	110820	PAYA BAKONG	1108202008	SEUNEUBOK ACEH	0,5411	TERTINGGAL
1.818	11	ACEH	1108	KABUPATEN ACEH UTARA	110820	PAYA BAKONG	1108202009	BUKET PIDIE	0,5392	TERTINGGAL
1.819	11	ACEH	1108	KABUPATEN ACEH UTARA	110820	PAYA BAKONG	1108202010	KEBON PIRAK	0,5340	TERTINGGAL
1.820	11	ACEH	1108	KABUPATEN ACEH UTARA	110820	PAYA BAKONG	1108202011	ALUE LEUKOT	0,5199	TERTINGGAL
1.821	11	ACEH	1108	KABUPATEN ACEH UTARA	110820	PAYA BAKONG	1108202012	BLANG MANE	0,5225	TERTINGGAL
1.822	11	ACEH	1108	KABUPATEN ACEH UTARA	110820	PAYA BAKONG	1108202013	PEUREUPOK	0,5505	TERTINGGAL
1.823	11	ACEH	1108	KABUPATEN ACEH UTARA	110820	PAYA BAKONG	1108202014	ULUE BIENG	0,5786	TERTINGGAL
1.824	11	ACEH	1108	KABUPATEN ACEH UTARA	110820	PAYA BAKONG	1108202015	PANTE SEULEUMAK	0,5332	TERTINGGAL
1.825	11	ACEH	1108	KABUPATEN ACEH UTARA	110820	PAYA BAKONG	1108202016	MEURIA SEULEUMAK	0,5130	TERTINGGAL
1.826	11	ACEH	1108	KABUPATEN ACEH UTARA	110820	PAYA BAKONG	1108202017	TUNONG KRUENG	0,5284	TERTINGGAL
1.827	11	ACEH	1108	KABUPATEN ACEH UTARA	110820	PAYA BAKONG	1108202019	MEUNYE SEULEUMAK	0,5300	TERTINGGAL
1.828	11	ACEH	1108	KABUPATEN ACEH UTARA	110820	PAYA BAKONG	1108202020	SIMPANG	0,5610	TERTINGGAL
1.829	11	ACEH	1108	KABUPATEN ACEH UTARA	110820	PAYA BAKONG	1108202021	TUMPOK MESJID	0,5541	TERTINGGAL
1.830	11	ACEH	1108	KABUPATEN ACEH UTARA	110820	PAYA BAKONG	1108202022	JOK	0,4811	SANGAT TERTINGGAL
1.831	11	ACEH	1108	KABUPATEN ACEH UTARA	110820	PAYA BAKONG	1108202024	TANJONG BURUNYONG	0,4721	SANGAT TERTINGGAL
1.832	11	ACEH	1108	KABUPATEN ACEH UTARA	110820	PAYA BAKONG	1108202025	KEUDE PAYA BAKONG	0,5308	TERTINGGAL
1.833	11	ACEH	1108	KABUPATEN ACEH UTARA	110820	PAYA BAKONG	1108202026	BLANG GUNCI	0,5249	TERTINGGAL
1.834	11	ACEH	1108	KABUPATEN ACEH UTARA	110820	PAYA BAKONG	1108202027	GAMPONG NGA	0,5522	TERTINGGAL
1.835	11	ACEH	1108	KABUPATEN ACEH UTARA	110820	PAYA BAKONG	1108202028	MAMPREE	0,5873	TERTINGGAL
1.836	11	ACEH	1108	KABUPATEN ACEH UTARA	110820	PAYA BAKONG	1108202029	MATANG PANYANG	0,5560	TERTINGGAL
1.837	11	ACEH	1108	KABUPATEN ACEH UTARA	110820	PAYA BAKONG	1108202030	TANJUNG DRIEN	0,5537	TERTINGGAL
1.838	11	ACEH	1108	KABUPATEN ACEH UTARA	110820	PAYA BAKONG	1108202031	ASAN SEULEUMAK	0,5594	TERTINGGAL
1.839	11	ACEH	1108	KABUPATEN ACEH UTARA	110820	PAYA BAKONG	1108202032	TGK. DIBANDA TEK-TEK	0,5671	TERTINGGAL
1.840	11	ACEH	1108	KABUPATEN ACEH UTARA	110820	PAYA BAKONG	1108202033	COT TEUFAH	0,4849	SANGAT TERTINGGAL
1.841	11	ACEH	1108	KABUPATEN ACEH UTARA	110820	PAYA BAKONG	1108202034	PUCOK ALUE SEULEUMAK	0,4979	TERTINGGAL
1.842	11	ACEH	1108	KABUPATEN ACEH UTARA	110820	PAYA BAKONG	1108202035	LUENG	0,5630	TERTINGGAL
1.843	11	ACEH	1108	KABUPATEN ACEH UTARA	110820	PAYA BAKONG	1108202036	CEMPEUDAK	0,5225	TERTINGGAL
1.844	11	ACEH	1108	KABUPATEN ACEH UTARA	110820	PAYA BAKONG	1108202037	BLANG PAKU	0,4949	TERTINGGAL
1.845	11	ACEH	1108	KABUPATEN ACEH UTARA	110820	PAYA BAKONG	1108202038	BLANG DALAM	0,5538	TERTINGGAL
1.846	11	ACEH	1108	KABUPATEN ACEH UTARA	110820	PAYA BAKONG	1108202039	BLANG PANTE	0,4687	SANGAT TERTINGGAL
1.847	11	ACEH	1108	KABUPATEN ACEH UTARA	110821	NIBONG	1108212001	NIBONG BAROH	0,5507	TERTINGGAL
1.848	11	ACEH	1108	KABUPATEN ACEH UTARA	110821	NIBONG	1108212003	KEUDE NIBONG	0,5811	TERTINGGAL
1.849	11	ACEH	1108	KABUPATEN ACEH UTARA	110821	NIBONG	1108212004	KEUPOK NIBONG	0,5430	TERTINGGAL
1.850	11	ACEH	1108	KABUPATEN ACEH UTARA	110821	NIBONG	1108212006	SUMBOK RAYEUK	0,5051	TERTINGGAL
1.851	11	ACEH	1108	KABUPATEN ACEH UTARA	110821	NIBONG	1108212007	PAYA TERBANG	0,5770	TERTINGGAL
1.852	11	ACEH	1108	KABUPATEN ACEH UTARA	110821	NIBONG	1108212008	TEUPIN JOK	0,4986	TERTINGGAL
1.853	11	ACEH	1108	KABUPATEN ACEH UTARA	110821	NIBONG	1108212009	MAMPLAM	0,5288	TERTINGGAL
1.854	11	ACEH	1108	KABUPATEN ACEH UTARA	110821	NIBONG	1108212010	KEULILEE	0,5143	TERTINGGAL
1.855	11	ACEH	1108	KABUPATEN ACEH UTARA	110821	NIBONG	1108212011	MEUNYE LHEE	0,5592	TERTINGGAL
1.856	11	ACEH	1108	KABUPATEN ACEH UTARA	110821	NIBONG	1108212012	RANTO	0,5738	TERTINGGAL
1.857	11	ACEH	1108	KABUPATEN ACEH UTARA	110821	NIBONG	1108212013	SEULUNYOK	0,5930	TERTINGGAL
1.858	11	ACEH	1108	KABUPATEN ACEH UTARA	110821	NIBONG	1108212014	KEH NIBONG	0,5967	TERTINGGAL
1.859	11	ACEH	1108	KABUPATEN ACEH UTARA	110821	NIBONG	1108212015	ALUE IE MIRAH	0,5460	TERTINGGAL
1.860	11	ACEH	1108	KABUPATEN ACEH UTARA	110821	NIBONG	1108212016	MADDI	0,5254	TERTINGGAL
1.861	11	ACEH	1108	KABUPATEN ACEH UTARA	110821	NIBONG	1108212017	ALUE NGOM	0,5549	TERTINGGAL
1.862	11	ACEH	1108	KABUPATEN ACEH UTARA	110821	NIBONG	1108212018	TANJONG PUTOH	0,5424	TERTINGGAL
1.863	11	ACEH	1108	KABUPATEN ACEH UTARA	110821	NIBONG	1108212019	BUMBAN	0,5064	TERTINGGAL
1.864	11	ACEH	1108	KABUPATEN ACEH UTARA	110821	NIBONG	1108212020	ALUE PANAH	0,5216	TERTINGGAL
1.865	11	ACEH	1108	KABUPATEN ACEH UTARA	110822	SIMPANG KRAMAT	1108222001	KEUDE SIMPANG EMPAT	0,5918	TERTINGGAL
1.866	11	ACEH	1108	KABUPATEN ACEH UTARA	110822	SIMPANG KRAMAT	1108222002	SEUNEUBOK PUNTI	0,5184	TERTINGGAL
1.867	11	ACEH	1108	KABUPATEN ACEH UTARA	110822	SIMPANG KRAMAT	1108222004	PAYA TEUNGOH	0,5748	TERTINGGAL
1.868	11	ACEH	1108	KABUPATEN ACEH UTARA	110822	SIMPANG KRAMAT	1108222005	KEUBON BARO	0,5727	TERTINGGAL
1.869	11	ACEH	1108	KABUPATEN ACEH UTARA	110822	SIMPANG KRAMAT	1108222006	MEUNASAH TEUNGOH	0,5132	TERTINGGAL
1.870	11	ACEH	1108	KABUPATEN ACEH UTARA	110822	SIMPANG KRAMAT	1108222007	MEUNASAH BAROH	0,4981	TERTINGGAL



NO	KODE PROVINSI	NAMA PROVINSI	KODE KABUPATEN	NAMA KABUPATEN	KODE KECAMATAN	NAMA KECAMATAN	KODE DESA	NAMA DESA	IDM	STATUS IDM
1.871	11	ACEH	1108	KABUPATEN ACEH UTARA	110822	SIMPANG KRAMAT	1108222008	MANCANG	0,5263	TERTINGGAL
1.872	11	ACEH	1108	KABUPATEN ACEH UTARA	110822	SIMPANG KRAMAT	1108222009	ALUE BADE	0,4590	SANGAT TERTINGGAL
1.873	11	ACEH	1108	KABUPATEN ACEH UTARA	110822	SIMPANG KRAMAT	1108222010	MEUNASAH DAYAH SPK	0,4946	TERTINGGAL
1.874	11	ACEH	1108	KABUPATEN ACEH UTARA	110822	SIMPANG KRAMAT	1108222013	IE TAREK I	0,5222	TERTINGGAL
1.875	11	ACEH	1108	KABUPATEN ACEH UTARA	110822	SIMPANG KRAMAT	1108222014	IE TAREK II	0,5019	TERTINGGAL
1.876	11	ACEH	1108	KABUPATEN ACEH UTARA	110822	SIMPANG KRAMAT	1108222015	PASE SENTOSA	0,4718	SANGAT TERTINGGAL
1.877	11	ACEH	1108	KABUPATEN ACEH UTARA	110822	SIMPANG KRAMAT	1108222016	BLANG RALEUE	0,5894	TERTINGGAL
1.878	11	ACEH	1108	KABUPATEN ACEH UTARA	110823	LAPANG	1108232001	KEUREUTOU	0,5308	TERTINGGAL
1.879	11	ACEH	1108	KABUPATEN ACEH UTARA	110823	LAPANG	1108232002	LUENG BARO	0,5416	TERTINGGAL
1.880	11	ACEH	1108	KABUPATEN ACEH UTARA	110823	LAPANG	1108232003	MERBO JURONG	0,4919	TERTINGGAL
1.881	11	ACEH	1108	KABUPATEN ACEH UTARA	110823	LAPANG	1108232004	MERBO LAMA	0,4870	SANGAT TERTINGGAL
1.882	11	ACEH	1108	KABUPATEN ACEH UTARA	110823	LAPANG	1108232005	TANJONG DAMA	0,5930	TERTINGGAL
1.883	11	ACEH	1108	KABUPATEN ACEH UTARA	110823	LAPANG	1108232006	GEULANGGANG BARO	0,5452	TERTINGGAL
1.884	11	ACEH	1108	KABUPATEN ACEH UTARA	110823	LAPANG	1108232007	MATANG TUNONG	0,5988	TERTINGGAL
1.885	11	ACEH	1108	KABUPATEN ACEH UTARA	110823	LAPANG	1108232009	MATANG BAROH	0,5148	TERTINGGAL
1.886	11	ACEH	1108	KABUPATEN ACEH UTARA	110823	LAPANG	1108232010	KUALA KEREUTO	0,5254	TERTINGGAL
1.887	11	ACEH	1108	KABUPATEN ACEH UTARA	110824	PIRAK TIMUR	1108242001	RAYEUK PANGE	0,4259	SANGAT TERTINGGAL
1.888	11	ACEH	1108	KABUPATEN ACEH UTARA	110824	PIRAK TIMUR	1108242002	BUNGONG	0,4537	SANGAT TERTINGGAL
1.889	11	ACEH	1108	KABUPATEN ACEH UTARA	110824	PIRAK TIMUR	1108242003	GEULUMPANG	0,3830	SANGAT TERTINGGAL
1.890	11	ACEH	1108	KABUPATEN ACEH UTARA	110824	PIRAK TIMUR	1108242004	ASAN KRUENG KREH	0,4449	SANGAT TERTINGGAL
1.891	11	ACEH	1108	KABUPATEN ACEH UTARA	110824	PIRAK TIMUR	1108242005	BEURACAN RATA	0,4189	SANGAT TERTINGGAL
1.892	11	ACEH	1108	KABUPATEN ACEH UTARA	110824	PIRAK TIMUR	1108242006	REUNGKAM	0,3782	SANGAT TERTINGGAL
1.893	11	ACEH	1108	KABUPATEN ACEH UTARA	110824	PIRAK TIMUR	1108242007	TRIENG KRUENG KREH	0,3779	SANGAT TERTINGGAL
1.894	11	ACEH	1108	KABUPATEN ACEH UTARA	110824	PIRAK TIMUR	1108242008	KEUTAPANG	0,4159	SANGAT TERTINGGAL
1.895	11	ACEH	1108	KABUPATEN ACEH UTARA	110824	PIRAK TIMUR	1108242009	BILI BARO	0,5127	TERTINGGAL
1.896	11	ACEH	1108	KABUPATEN ACEH UTARA	110824	PIRAK TIMUR	1108242010	PAYA LUENG JALO	0,5664	TERTINGGAL
1.897	11	ACEH	1108	KABUPATEN ACEH UTARA	110824	PIRAK TIMUR	1108242011	ALUE RIMEE	0,5184	TERTINGGAL
1.898	11	ACEH	1108	KABUPATEN ACEH UTARA	110824	PIRAK TIMUR	1108242012	SERDANG	0,5832	TERTINGGAL
1.899	11	ACEH	1108	KABUPATEN ACEH UTARA	110824	PIRAK TIMUR	1108242013	ARA TON-TON MONCRANG	0,5016	TERTINGGAL
1.900	11	ACEH	1108	KABUPATEN ACEH UTARA	110824	PIRAK TIMUR	1108242014	TANJONG SEUREUKUY	0,4659	SANGAT TERTINGGAL
1.901	11	ACEH	1108	KABUPATEN ACEH UTARA	110824	PIRAK TIMUR	1108242015	ULEE BLANG	0,5643	TERTINGGAL
1.902	11	ACEH	1108	KABUPATEN ACEH UTARA	110824	PIRAK TIMUR	1108242016	KRUENG PIRAK	0,4062	SANGAT TERTINGGAL
1.903	11	ACEH	1108	KABUPATEN ACEH UTARA	110824	PIRAK TIMUR	1108242017	MATANG KEH	0,4189	SANGAT TERTINGGAL
1.904	11	ACEH	1108	KABUPATEN ACEH UTARA	110824	PIRAK TIMUR	1108242018	LEUPE	0,3602	SANGAT TERTINGGAL
1.905	11	ACEH	1108	KABUPATEN ACEH UTARA	110824	PIRAK TIMUR	1108242019	CEUMEUCET	0,5111	TERTINGGAL
1.906	11	ACEH	1108	KABUPATEN ACEH UTARA	110824	PIRAK TIMUR	1108242020	TEUPIN U	0,4997	TERTINGGAL
1.907	11	ACEH	1108	KABUPATEN ACEH UTARA	110824	PIRAK TIMUR	1108242021	ALUE BUNGKOH	0,5554	TERTINGGAL
1.908	11	ACEH	1108	KABUPATEN ACEH UTARA	110824	PIRAK TIMUR	1108242022	PUCOK ALUE	0,5373	TERTINGGAL
1.909	11	ACEH	1108	KABUPATEN ACEH UTARA	110824	PIRAK TIMUR	1108242023	MEUNYE TUJOH	0,4054	SANGAT TERTINGGAL
1.910	11	ACEH	1108	KABUPATEN ACEH UTARA	110825	GEUREDONG PASE	1108252001	LHOK ASAN	0,5024	TERTINGGAL
1.911	11	ACEH	1108	KABUPATEN ACEH UTARA	110825	GEUREDONG PASE	1108252002	DARUL AMAN	0,5614	TERTINGGAL
1.912	11	ACEH	1108	KABUPATEN ACEH UTARA	110825	GEUREDONG PASE	1108252003	ALUE AWE	0,5784	TERTINGGAL
1.913	11	ACEH	1108	KABUPATEN ACEH UTARA	110825	GEUREDONG PASE	1108252005	RAYEUK JAWA	0,4843	SANGAT TERTINGGAL
1.914	11	ACEH	1108	KABUPATEN ACEH UTARA	110825	GEUREDONG PASE	1108252006	DAYAH SEUPENG	0,5968	TERTINGGAL
1.915	11	ACEH	1108	KABUPATEN ACEH UTARA	110825	GEUREDONG PASE	1108252007	URAM JALAN	0,3370	SANGAT TERTINGGAL
1.916	11	ACEH	1108	KABUPATEN ACEH UTARA	110825	GEUREDONG PASE	1108252008	PEUDARI	0,5278	TERTINGGAL
1.917	11	ACEH	1108	KABUPATEN ACEH UTARA	110825	GEUREDONG PASE	1108252009	KRUENG MBANG	0,5188	TERTINGGAL
1.918	11	ACEH	1108	KABUPATEN ACEH UTARA	110825	GEUREDONG PASE	1108252010	PULO MEURIA	0,5890	TERTINGGAL
1.919	11	ACEH	1108	KABUPATEN ACEH UTARA	110826	BANDA BARO	1108262002	COT JABET	0,5162	TERTINGGAL
1.920	11	ACEH	1108	KABUPATEN ACEH UTARA	110826	BANDA BARO	1108262004	PAYA ULEUE	0,5073	TERTINGGAL
1.921	11	ACEH	1108	KABUPATEN ACEH UTARA	110826	BANDA BARO	1108262005	JAMUAN	0,5278	TERTINGGAL
1.922	11	ACEH	1108	KABUPATEN ACEH UTARA	110826	BANDA BARO	1108262006	ALUE KEURINYAI	0,5930	TERTINGGAL
1.923	11	ACEH	1108	KABUPATEN ACEH UTARA	110826	BANDA BARO	1108262007	SANGKELAN	0,4941	TERTINGGAL
1.924	11	ACEH	1108	KABUPATEN ACEH UTARA	110826	BANDA BARO	1108262008	BLANG PALA	0,5522	TERTINGGAL
1.925	11	ACEH	1108	KABUPATEN ACEH UTARA	110826	BANDA BARO	1108262009	PAYA BEUNYET	0,4776	SANGAT TERTINGGAL

NO	KODE PROVINSI	NAMA PROVINSI	KODE KABUPATEN	NAMA KABUPATEN	KODE KECAMATAN	NAMA KECAMATAN	KODE DESA	NAMA DESA	IDM	STATUS IDM
1.926	11	ACEH	1108	KABUPATEN ACEH UTARA	110827	NISAM ANTARA	1108272001	ALUE DUA	0,5235	TERTINGGAL
1.927	11	ACEH	1108	KABUPATEN ACEH UTARA	110827	NISAM ANTARA	1108272002	SEUMIRAH	0,4557	SANGAT TERTINGGAL
1.928	11	ACEH	1108	KABUPATEN ACEH UTARA	110827	NISAM ANTARA	1108272003	DARUSSALAM	0,4541	SANGAT TERTINGGAL
1.929	11	ACEH	1108	KABUPATEN ACEH UTARA	110827	NISAM ANTARA	1108272004	ALUE PAPEUN	0,4976	TERTINGGAL
1.930	11	ACEH	1108	KABUPATEN ACEH UTARA	110827	NISAM ANTARA	1108272005	BLANG JRAT	0,3359	SANGAT TERTINGGAL
1.931	11	ACEH	1108	KABUPATEN ACEH UTARA	110827	NISAM ANTARA	1108272006	BLANG POHROH	0,5214	TERTINGGAL
1.932	11	ACEH	1109	KABUPATEN SIMEULUE	110901	SIMEULUE TENGAH	1109012009	LAUREE	0,5446	TERTINGGAL
1.933	11	ACEH	1109	KABUPATEN SIMEULUE	110901	SIMEULUE TENGAH	1109012010	LAMAYANG	0,5356	TERTINGGAL
1.934	11	ACEH	1109	KABUPATEN SIMEULUE	110901	SIMEULUE TENGAH	1109012011	LAKUBANG	0,5299	TERTINGGAL
1.935	11	ACEH	1109	KABUPATEN SIMEULUE	110901	SIMEULUE TENGAH	1109012012	LAMBAYA	0,5610	TERTINGGAL
1.936	11	ACEH	1109	KABUPATEN SIMEULUE	110901	SIMEULUE TENGAH	1109012016	LATITIK	0,5208	TERTINGGAL
1.937	11	ACEH	1109	KABUPATEN SIMEULUE	110901	SIMEULUE TENGAH	1109012018	KUTA BARU	0,5690	TERTINGGAL
1.938	11	ACEH	1109	KABUPATEN SIMEULUE	110901	SIMEULUE TENGAH	1109012019	SEBBE	0,5451	TERTINGGAL
1.939	11	ACEH	1109	KABUPATEN SIMEULUE	110901	SIMEULUE TENGAH	1109012021	LUAN SORIP	0,5629	TERTINGGAL
1.940	11	ACEH	1109	KABUPATEN SIMEULUE	110901	SIMEULUE TENGAH	1109012022	PUTRA JAYA	0,5914	TERTINGGAL
1.941	11	ACEH	1109	KABUPATEN SIMEULUE	110901	SIMEULUE TENGAH	1109012024	SITUFA JAYA	0,5711	TERTINGGAL
1.942	11	ACEH	1109	KABUPATEN SIMEULUE	110902	SALANG	1109022001	UJUNG SALANG	0,5824	TERTINGGAL
1.943	11	ACEH	1109	KABUPATEN SIMEULUE	110902	SALANG	1109022002	PADANG UNOI	0,5684	TERTINGGAL
1.944	11	ACEH	1109	KABUPATEN SIMEULUE	110902	SALANG	1109022004	MEUNAFI	0,5962	TERTINGGAL
1.945	11	ACEH	1109	KABUPATEN SIMEULUE	110902	SALANG	1109022005	ALONG	0,5856	TERTINGGAL
1.946	11	ACEH	1109	KABUPATEN SIMEULUE	110902	SALANG	1109022006	PANTON LAWE	0,5027	TERTINGGAL
1.947	11	ACEH	1109	KABUPATEN SIMEULUE	110902	SALANG	1109022007	MUTIARA	0,5599	TERTINGGAL
1.948	11	ACEH	1109	KABUPATEN SIMEULUE	110902	SALANG	1109022008	TAMON JAYA	0,5722	TERTINGGAL
1.949	11	ACEH	1109	KABUPATEN SIMEULUE	110902	SALANG	1109022009	KARYA BAKTI	0,5799	TERTINGGAL
1.950	11	ACEH	1109	KABUPATEN SIMEULUE	110902	SALANG	1109022010	JAYA BARU	0,5894	TERTINGGAL
1.951	11	ACEH	1109	KABUPATEN SIMEULUE	110902	SALANG	1109022011	TAMENG	0,5795	TERTINGGAL
1.952	11	ACEH	1109	KABUPATEN SIMEULUE	110902	SALANG	1109022012	LALLA BAHAGIA	0,5957	TERTINGGAL
1.953	11	ACEH	1109	KABUPATEN SIMEULUE	110902	SALANG	1109022014	GANANG PUSAKO	0,5832	TERTINGGAL
1.954	11	ACEH	1109	KABUPATEN SIMEULUE	110902	SALANG	1109022015	KENANGAN JAYA	0,5584	TERTINGGAL
1.955	11	ACEH	1109	KABUPATEN SIMEULUE	110903	TEUPAH BARAT	1109032001	SILENGAS	0,5186	TERTINGGAL
1.956	11	ACEH	1109	KABUPATEN SIMEULUE	110903	TEUPAH BARAT	1109032002	BUNON	0,5021	TERTINGGAL
1.957	11	ACEH	1109	KABUPATEN SIMEULUE	110903	TEUPAH BARAT	1109032003	ANGKEO	0,5094	TERTINGGAL
1.958	11	ACEH	1109	KABUPATEN SIMEULUE	110903	TEUPAH BARAT	1109032005	LAAYON	0,5227	TERTINGGAL
1.959	11	ACEH	1109	KABUPATEN SIMEULUE	110903	TEUPAH BARAT	1109032008	SALUR LATUN	0,4922	TERTINGGAL
1.960	11	ACEH	1109	KABUPATEN SIMEULUE	110903	TEUPAH BARAT	1109032010	PULAU TEUPAH	0,4735	SANGAT TERTINGGAL
1.961	11	ACEH	1109	KABUPATEN SIMEULUE	110903	TEUPAH BARAT	1109032014	LEUBANG HULU	0,5401	TERTINGGAL
1.962	11	ACEH	1109	KABUPATEN SIMEULUE	110904	SIMEULUE TIMUR	1109042021	GANTING	0,5243	TERTINGGAL
1.963	11	ACEH	1109	KABUPATEN SIMEULUE	110904	SIMEULUE TIMUR	1109042023	UJUNG TINGGI	0,5851	TERTINGGAL
1.964	11	ACEH	1109	KABUPATEN SIMEULUE	110904	SIMEULUE TIMUR	1109042025	PULAU SIUMAT	0,5441	TERTINGGAL
1.965	11	ACEH	1109	KABUPATEN SIMEULUE	110905	TELUK DALAM	1109052001	BABUSSALAM	0,5476	TERTINGGAL
1.966	11	ACEH	1109	KABUPATEN SIMEULUE	110905	TELUK DALAM	1109052002	MUARA AMAN	0,5636	TERTINGGAL
1.967	11	ACEH	1109	KABUPATEN SIMEULUE	110905	TELUK DALAM	1109052003	GUNUNG PUTIH	0,5560	TERTINGGAL
1.968	11	ACEH	1109	KABUPATEN SIMEULUE	110905	TELUK DALAM	1109052007	SAMBAI	0,5508	TERTINGGAL
1.969	11	ACEH	1109	KABUPATEN SIMEULUE	110905	TELUK DALAM	1109052008	LUAN BALU	0,5714	TERTINGGAL
1.970	11	ACEH	1109	KABUPATEN SIMEULUE	110905	TELUK DALAM	1109052009	TANJUNG RAYA	0,5098	TERTINGGAL
1.971	11	ACEH	1109	KABUPATEN SIMEULUE	110905	TELUK DALAM	1109052010	KUALA BARU	0,5306	TERTINGGAL
1.972	11	ACEH	1109	KABUPATEN SIMEULUE	110906	SIMEULUE BARAT	1109062006	BATU RAGI	0,5700	TERTINGGAL
1.973	11	ACEH	1109	KABUPATEN SIMEULUE	110906	SIMEULUE BARAT	1109062008	BABUL MAKMUR	0,5733	TERTINGGAL
1.974	11	ACEH	1109	KABUPATEN SIMEULUE	110906	SIMEULUE BARAT	1109062009	AMABAAN	0,5113	TERTINGGAL
1.975	11	ACEH	1109	KABUPATEN SIMEULUE	110906	SIMEULUE BARAT	1109062010	MITEUM	0,5483	TERTINGGAL
1.976	11	ACEH	1109	KABUPATEN SIMEULUE	110906	SIMEULUE BARAT	1109062011	LHOK BIKHAU	0,4921	TERTINGGAL
1.977	11	ACEH	1109	KABUPATEN SIMEULUE	110906	SIMEULUE BARAT	1109062014	LHOK MAKMUR	0,5035	TERTINGGAL
1.978	11	ACEH	1109	KABUPATEN SIMEULUE	110907	TEUPAH SELATAN	1109072006	KEBUN BARU	0,5971	TERTINGGAL
1.979	11	ACEH	1109	KABUPATEN SIMEULUE	110907	TEUPAH SELATAN	1109072008	LATIUNG	0,5559	TERTINGGAL
1.980	11	ACEH	1109	KABUPATEN SIMEULUE	110907	TEUPAH SELATAN	1109072012	BLANG SEBEL	0,5841	TERTINGGAL



NO	KODE PROVINSI	NAMA PROVINSI	KODE KABUPATEN	NAMA KABUPATEN	KODE KECAMATAN	NAMA KECAMATAN	KODE DESA	NAMA DESA	IDM	STATUS IDM
1.981	11	ACEH	1109	KABUPATEN SIMEULUE	110907	TEUPAH SELATAN	1109072013	ANA AO	0,5900	TERTINGGAL
1.982	11	ACEH	1109	KABUPATEN SIMEULUE	110907	TEUPAH SELATAN	1109072014	LATALING	0,5411	TERTINGGAL
1.983	11	ACEH	1109	KABUPATEN SIMEULUE	110907	TEUPAH SELATAN	1109072015	PULAU BANGKALAK	0,5560	TERTINGGAL
1.984	11	ACEH	1109	KABUPATEN SIMEULUE	110907	TEUPAH SELATAN	1109072017	TRANS JERNGE	0,5749	TERTINGGAL
1.985	11	ACEH	1109	KABUPATEN SIMEULUE	110907	TEUPAH SELATAN	1109072018	TRANS MERANTI	0,5546	TERTINGGAL
1.986	11	ACEH	1109	KABUPATEN SIMEULUE	110907	TEUPAH SELATAN	1109072019	TRANS BARU	0,5654	TERTINGGAL
1.987	11	ACEH	1109	KABUPATEN SIMEULUE	110908	ALAPAN	1109082001	LEWAK	0,5421	TERTINGGAL
1.988	11	ACEH	1109	KABUPATEN SIMEULUE	110908	ALAPAN	1109082002	LAMEREM	0,4974	TERTINGGAL
1.989	11	ACEH	1109	KABUPATEN SIMEULUE	110908	ALAPAN	1109082003	LHOK PAUH	0,5321	TERTINGGAL
1.990	11	ACEH	1109	KABUPATEN SIMEULUE	110908	ALAPAN	1109082004	SERAFON	0,4948	TERTINGGAL
1.991	11	ACEH	1109	KABUPATEN SIMEULUE	110908	ALAPAN	1109082005	LANGI	0,5694	TERTINGGAL
1.992	11	ACEH	1109	KABUPATEN SIMEULUE	110908	ALAPAN	1109082006	LUBUK BAIK	0,5137	TERTINGGAL
1.993	11	ACEH	1109	KABUPATEN SIMEULUE	110908	ALAPAN	1109082007	LHOK DALAM	0,5430	TERTINGGAL
1.994	11	ACEH	1109	KABUPATEN SIMEULUE	110908	ALAPAN	1109082008	LAFAKHA	0,5435	TERTINGGAL
1.995	11	ACEH	1109	KABUPATEN SIMEULUE	110909	TEUPAH TENGAH	1109092006	SIMPANG ABAIL	0,5935	TERTINGGAL
1.996	11	ACEH	1109	KABUPATEN SIMEULUE	110909	TEUPAH TENGAH	1109092008	NANCAWA	0,5967	TERTINGGAL
1.997	11	ACEH	1109	KABUPATEN SIMEULUE	110909	TEUPAH TENGAH	1109092009	LABUAH	0,5552	TERTINGGAL
1.998	11	ACEH	1110	KABUPATEN ACEH SINGKIL	111001	PULAU BANYAK	1110012001	PULAU BALAI	0,5903	TERTINGGAL
1.999	11	ACEH	1110	KABUPATEN ACEH SINGKIL	111001	PULAU BANYAK	1110012002	PULAU BAGUK	0,5989	TERTINGGAL
2.000	11	ACEH	1110	KABUPATEN ACEH SINGKIL	111001	PULAU BANYAK	1110012004	TELUK NIBUNG	0,5756	TERTINGGAL
2.001	11	ACEH	1110	KABUPATEN ACEH SINGKIL	111002	SIMPANG KANAN	1110022001	LIPAT KAJANG	0,5862	TERTINGGAL
2.002	11	ACEH	1110	KABUPATEN ACEH SINGKIL	111002	SIMPANG KANAN	1110022002	KAIN GOLONG	0,5914	TERTINGGAL
2.003	11	ACEH	1110	KABUPATEN ACEH SINGKIL	111002	SIMPANG KANAN	1110022004	SIATAS	0,5988	TERTINGGAL
2.004	11	ACEH	1110	KABUPATEN ACEH SINGKIL	111002	SIMPANG KANAN	1110022005	PANGI	0,5716	TERTINGGAL
2.005	11	ACEH	1110	KABUPATEN ACEH SINGKIL	111002	SIMPANG KANAN	1110022007	UJUNG LIMUS	0,4833	SANGAT TERTINGGAL
2.006	11	ACEH	1110	KABUPATEN ACEH SINGKIL	111002	SIMPANG KANAN	1110022008	SILATONG	0,4759	SANGAT TERTINGGAL
2.007	11	ACEH	1110	KABUPATEN ACEH SINGKIL	111002	SIMPANG KANAN	1110022009	PERTABAS	0,5803	TERTINGGAL
2.008	11	ACEH	1110	KABUPATEN ACEH SINGKIL	111002	SIMPANG KANAN	1110022010	LAE RIMAN	0,4959	TERTINGGAL
2.009	11	ACEH	1110	KABUPATEN ACEH SINGKIL	111002	SIMPANG KANAN	1110022011	PAKIRAMAN	0,5305	TERTINGGAL
2.010	11	ACEH	1110	KABUPATEN ACEH SINGKIL	111002	SIMPANG KANAN	1110022012	KUTA BATU	0,4574	SANGAT TERTINGGAL
2.011	11	ACEH	1110	KABUPATEN ACEH SINGKIL	111002	SIMPANG KANAN	1110022013	LAE NIPE	0,5264	TERTINGGAL
2.012	11	ACEH	1110	KABUPATEN ACEH SINGKIL	111002	SIMPANG KANAN	1110022015	TUHTUHAN	0,5651	TERTINGGAL
2.013	11	ACEH	1110	KABUPATEN ACEH SINGKIL	111002	SIMPANG KANAN	1110022016	LAE GECIH	0,5633	TERTINGGAL
2.014	11	ACEH	1110	KABUPATEN ACEH SINGKIL	111002	SIMPANG KANAN	1110022017	GUHA	0,4568	SANGAT TERTINGGAL
2.015	11	ACEH	1110	KABUPATEN ACEH SINGKIL	111002	SIMPANG KANAN	1110022018	LAE GAMBIR	0,4744	SANGAT TERTINGGAL
2.016	11	ACEH	1110	KABUPATEN ACEH SINGKIL	111002	SIMPANG KANAN	1110022019	CIBUBUKAN	0,4484	SANGAT TERTINGGAL
2.017	11	ACEH	1110	KABUPATEN ACEH SINGKIL	111002	SIMPANG KANAN	1110022020	SERASAH	0,4532	SANGAT TERTINGGAL
2.018	11	ACEH	1110	KABUPATEN ACEH SINGKIL	111002	SIMPANG KANAN	1110022021	TUGAN	0,5454	TERTINGGAL
2.019	11	ACEH	1110	KABUPATEN ACEH SINGKIL	111002	SIMPANG KANAN	1110022022	TANJUNG MAS	0,5314	TERTINGGAL
2.020	11	ACEH	1110	KABUPATEN ACEH SINGKIL	111002	SIMPANG KANAN	1110022025	PANDAN SARI	0,5973	TERTINGGAL
2.021	11	ACEH	1110	KABUPATEN ACEH SINGKIL	111004	SINGKIL	1110042005	KUTA SIMBOLING	0,5341	TERTINGGAL
2.022	11	ACEH	1110	KABUPATEN ACEH SINGKIL	111004	SINGKIL	1110042008	RANTAU GEDANG	0,5455	TERTINGGAL
2.023	11	ACEH	1110	KABUPATEN ACEH SINGKIL	111004	SINGKIL	1110042009	TELUK RUMBIA	0,4979	TERTINGGAL
2.024	11	ACEH	1110	KABUPATEN ACEH SINGKIL	111004	SINGKIL	1110042011	PEMUKA	0,5932	TERTINGGAL
2.025	11	ACEH	1110	KABUPATEN ACEH SINGKIL	111006	GUNUNG MERIAH	1110062002	PENJAHITAN	0,4838	SANGAT TERTINGGAL
2.026	11	ACEH	1110	KABUPATEN ACEH SINGKIL	111006	GUNUNG MERIAH	1110062004	CINGKAM	0,5429	TERTINGGAL
2.027	11	ACEH	1110	KABUPATEN ACEH SINGKIL	111006	GUNUNG MERIAH	1110062005	LABUHAN KERA	0,5241	TERTINGGAL
2.028	11	ACEH	1110	KABUPATEN ACEH SINGKIL	111006	GUNUNG MERIAH	1110062010	BLOK 18	0,5208	TERTINGGAL
2.029	11	ACEH	1110	KABUPATEN ACEH SINGKIL	111006	GUNUNG MERIAH	1110062011	BLOK 31	0,5957	TERTINGGAL
2.030	11	ACEH	1110	KABUPATEN ACEH SINGKIL	111006	GUNUNG MERIAH	1110062016	SEPING BARU	0,5749	TERTINGGAL
2.031	11	ACEH	1110	KABUPATEN ACEH SINGKIL	111006	GUNUNG MERIAH	1110062017	SEBATANG	0,5897	TERTINGGAL
2.032	11	ACEH	1110	KABUPATEN ACEH SINGKIL	111006	GUNUNG MERIAH	1110062018	TANAH MERAH	0,5590	TERTINGGAL
2.033	11	ACEH	1110	KABUPATEN ACEH SINGKIL	111006	GUNUNG MERIAH	1110062019	PERTAMPAKAN	0,5744	TERTINGGAL
2.034	11	ACEH	1110	KABUPATEN ACEH SINGKIL	111009	KOTA BAHARU	1110092001	LENTONG	0,4768	SANGAT TERTINGGAL
2.035	11	ACEH	1110	KABUPATEN ACEH SINGKIL	111009	KOTA BAHARU	1110092002	LAPAHAN BUAYA	0,4165	SANGAT TERTINGGAL



NO	KODE PROVINSI	NAMA PROVINSI	KODE KABUPATEN	NAMA KABUPATEN	KODE KECAMATAN	NAMA KECAMATAN	KODE DESA	NAMA DESA	IDM	STATUS IDM
2.036	11	ACEH	1110	KABUPATEN ACEH SINGKIL	111009	KOTA BAHARU	1110092003	BUTAR	0,3870	SANGAT TERTINGGAL
2.037	11	ACEH	1110	KABUPATEN ACEH SINGKIL	111009	KOTA BAHARU	1110092004	SAMAR DUA	0,4927	TERTINGGAL
2.038	11	ACEH	1110	KABUPATEN ACEH SINGKIL	111009	KOTA BAHARU	1110092005	LADANG BISIK	0,4021	SANGAT TERTINGGAL
2.039	11	ACEH	1110	KABUPATEN ACEH SINGKIL	111009	KOTA BAHARU	1110092006	MUARA PEA	0,4825	SANGAT TERTINGGAL
2.040	11	ACEH	1110	KABUPATEN ACEH SINGKIL	111009	KOTA BAHARU	1110092008	SUMBER MukTI	0,5421	TERTINGGAL
2.041	11	ACEH	1110	KABUPATEN ACEH SINGKIL	111009	KOTA BAHARU	1110092009	PEA JAMBU	0,5802	TERTINGGAL
2.042	11	ACEH	1110	KABUPATEN ACEH SINGKIL	111009	KOTA BAHARU	1110092010	DANAU BUNGARA	0,5575	TERTINGGAL
2.043	11	ACEH	1110	KABUPATEN ACEH SINGKIL	111011	DANAU PARIS	1110112001	LAe BALNO	0,4984	TERTINGGAL
2.044	11	ACEH	1110	KABUPATEN ACEH SINGKIL	111011	DANAU PARIS	1110112002	NAPAGALUH	0,5384	TERTINGGAL
2.045	11	ACEH	1110	KABUPATEN ACEH SINGKIL	111011	DANAU PARIS	1110112003	SIKORAN	0,5621	TERTINGGAL
2.046	11	ACEH	1110	KABUPATEN ACEH SINGKIL	111011	DANAU PARIS	1110112004	SITUBUH-TUBUH	0,5568	TERTINGGAL
2.047	11	ACEH	1110	KABUPATEN ACEH SINGKIL	111011	DANAU PARIS	1110112006	SINTUBAN MAKmur	0,4216	SANGAT TERTINGGAL
2.048	11	ACEH	1110	KABUPATEN ACEH SINGKIL	111012	SURO MAKmur	1110122001	SURO	0,5114	TERTINGGAL
2.049	11	ACEH	1110	KABUPATEN ACEH SINGKIL	111012	SURO MAKmur	1110122002	PANGKALAN SULAMPI	0,5321	TERTINGGAL
2.050	11	ACEH	1110	KABUPATEN ACEH SINGKIL	111012	SURO MAKmur	1110122003	BULU SEMA	0,5794	TERTINGGAL
2.051	11	ACEH	1110	KABUPATEN ACEH SINGKIL	111012	SURO MAKmur	1110122004	LAe BANGUN	0,5013	TERTINGGAL
2.052	11	ACEH	1110	KABUPATEN ACEH SINGKIL	111012	SURO MAKmur	1110122005	ALUR LINCI	0,5357	TERTINGGAL
2.053	11	ACEH	1110	KABUPATEN ACEH SINGKIL	111012	SURO MAKmur	1110122007	KETANGKUHAN	0,5105	TERTINGGAL
2.054	11	ACEH	1110	KABUPATEN ACEH SINGKIL	111012	SURO MAKmur	1110122008	KERAS	0,5399	TERTINGGAL
2.055	11	ACEH	1110	KABUPATEN ACEH SINGKIL	111012	SURO MAKmur	1110122009	MANDUMPANG	0,5848	TERTINGGAL
2.056	11	ACEH	1110	KABUPATEN ACEH SINGKIL	111012	SURO MAKmur	1110122010	SIRIMO MUNGKUR	0,5324	TERTINGGAL
2.057	11	ACEH	1110	KABUPATEN ACEH SINGKIL	111012	SURO MAKmur	1110122011	BULU ARA	0,5249	TERTINGGAL
2.058	11	ACEH	1110	KABUPATEN ACEH SINGKIL	111013	SINGKOHOR	1110132001	SINGKOHOR	0,5898	TERTINGGAL
2.059	11	ACEH	1110	KABUPATEN ACEH SINGKIL	111013	SINGKOHOR	1110132002	LAe SIPOLA	0,5059	TERTINGGAL
2.060	11	ACEH	1110	KABUPATEN ACEH SINGKIL	111013	SINGKOHOR	1110132003	LAe PINANG	0,5192	TERTINGGAL
2.061	11	ACEH	1110	KABUPATEN ACEH SINGKIL	111013	SINGKOHOR	1110132004	MUKTI JAYA	0,5043	TERTINGGAL
2.062	11	ACEH	1110	KABUPATEN ACEH SINGKIL	111013	SINGKOHOR	1110132007	PEA JAMBU	0,5097	TERTINGGAL
2.063	11	ACEH	1110	KABUPATEN ACEH SINGKIL	111014	KUALA BARU	1110142001	KUALA BARU LAUT	0,5490	TERTINGGAL
2.064	11	ACEH	1110	KABUPATEN ACEH SINGKIL	111014	KUALA BARU	1110142002	KUALA BARU SUNGAI	0,4740	SANGAT TERTINGGAL
2.065	11	ACEH	1110	KABUPATEN ACEH SINGKIL	111014	KUALA BARU	1110142004	KAYU MENANG	0,5267	TERTINGGAL
2.066	11	ACEH	1110	KABUPATEN ACEH SINGKIL	111016	PULAU BANYAK BARAT	1110162001	HALOBAN	0,5886	TERTINGGAL
2.067	11	ACEH	1110	KABUPATEN ACEH SINGKIL	111016	PULAU BANYAK BARAT	1110162002	ASANTOLA	0,5884	TERTINGGAL
2.068	11	ACEH	1110	KABUPATEN ACEH SINGKIL	111016	PULAU BANYAK BARAT	1110162003	UJUNG SIALIT	0,5794	TERTINGGAL
2.069	11	ACEH	1110	KABUPATEN ACEH SINGKIL	111016	PULAU BANYAK BARAT	1110162004	SUKA MAKmur	0,5697	TERTINGGAL
2.070	11	ACEH	1111	KABUPATEN BIREUEN	111101	SAMALANGA	1111012005	NAMPLOH BARO	0,5905	TERTINGGAL
2.071	11	ACEH	1111	KABUPATEN BIREUEN	111101	SAMALANGA	1111012006	NAMPLOH MANYANG	0,5319	TERTINGGAL
2.072	11	ACEH	1111	KABUPATEN BIREUEN	111101	SAMALANGA	1111012007	NAMPLOH BLANGGARANG	0,5211	TERTINGGAL
2.073	11	ACEH	1111	KABUPATEN BIREUEN	111101	SAMALANGA	1111012008	NAMPLOH KRUENG	0,5581	TERTINGGAL
2.074	11	ACEH	1111	KABUPATEN BIREUEN	111101	SAMALANGA	1111012009	NAMPLOH PAPEUN	0,5667	TERTINGGAL
2.075	11	ACEH	1111	KABUPATEN BIREUEN	111101	SAMALANGA	1111012010	MEUNASAH LUENG	0,5724	TERTINGGAL
2.076	11	ACEH	1111	KABUPATEN BIREUEN	111101	SAMALANGA	1111012011	LHOK SEUMIRA	0,5856	TERTINGGAL
2.077	11	ACEH	1111	KABUPATEN BIREUEN	111101	SAMALANGA	1111012012	ULEE JEUMATAN	0,5914	TERTINGGAL
2.078	11	ACEH	1111	KABUPATEN BIREUEN	111101	SAMALANGA	1111012013	LANCOK	0,5687	TERTINGGAL
2.079	11	ACEH	1111	KABUPATEN BIREUEN	111101	SAMALANGA	1111012014	PALOH	0,4927	TERTINGGAL
2.080	11	ACEH	1111	KABUPATEN BIREUEN	111101	SAMALANGA	1111012015	MESJID BARO	0,5635	TERTINGGAL
2.081	11	ACEH	1111	KABUPATEN BIREUEN	111101	SAMALANGA	1111012016	BATEE ILIEK	0,5530	TERTINGGAL
2.082	11	ACEH	1111	KABUPATEN BIREUEN	111101	SAMALANGA	1111012017	PULO BAROH	0,5821	TERTINGGAL
2.083	11	ACEH	1111	KABUPATEN BIREUEN	111101	SAMALANGA	1111012019	DARUSSALAM	0,5571	TERTINGGAL
2.084	11	ACEH	1111	KABUPATEN BIREUEN	111101	SAMALANGA	1111012020	MATANG JEREUNG	0,5905	TERTINGGAL
2.085	11	ACEH	1111	KABUPATEN BIREUEN	111101	SAMALANGA	1111012021	MATANG	0,5645	TERTINGGAL
2.086	11	ACEH	1111	KABUPATEN BIREUEN	111101	SAMALANGA	1111012022	COT MANE	0,5149	TERTINGGAL
2.087	11	ACEH	1111	KABUPATEN BIREUEN	111101	SAMALANGA	1111012023	ALUE BARAT	0,5373	TERTINGGAL
2.088	11	ACEH	1111	KABUPATEN BIREUEN	111101	SAMALANGA	1111012024	COT SIREN	0,5184	TERTINGGAL
2.089	11	ACEH	1111	KABUPATEN BIREUEN	111101	SAMALANGA	1111012025	ULEE ALUE	0,5446	TERTINGGAL
2.090	11	ACEH	1111	KABUPATEN BIREUEN	111101	SAMALANGA	1111012026	PINEUNG SIRIBEE	0,5845	TERTINGGAL



NO	KODE PROVINSI	NAMA PROVINSI	KODE KABUPATEN	NAMA KABUPATEN	KODE KECAMATAN	NAMA KECAMATAN	KODE DESA	NAMA DESA	IDM	STATUS IDM
2.091	11	ACEH	1111	KABUPATEN BIREUEN	111101	SAMALANGA	1111012027	GAMPONG BARO	0,5816	TERTINGGAL
2.092	11	ACEH	1111	KABUPATEN BIREUEN	111101	SAMALANGA	1111012028	KANDANG	0,5676	TERTINGGAL
2.093	11	ACEH	1111	KABUPATEN BIREUEN	111101	SAMALANGA	1111012029	GAMPONG PUTOH	0,5467	TERTINGGAL
2.094	11	ACEH	1111	KABUPATEN BIREUEN	111101	SAMALANGA	1111012030	MIDEUN JOK	0,5575	TERTINGGAL
2.095	11	ACEH	1111	KABUPATEN BIREUEN	111101	SAMALANGA	1111012031	MIDEUN GEUDONG	0,5524	TERTINGGAL
2.096	11	ACEH	1111	KABUPATEN BIREUEN	111101	SAMALANGA	1111012032	LUENG KEUBEU	0,5692	TERTINGGAL
2.097	11	ACEH	1111	KABUPATEN BIREUEN	111101	SAMALANGA	1111012033	GLUMPANG BUNGKOK	0,5321	TERTINGGAL
2.098	11	ACEH	1111	KABUPATEN BIREUEN	111101	SAMALANGA	1111012034	GLUMPANG MEULUM	0,5373	TERTINGGAL
2.099	11	ACEH	1111	KABUPATEN BIREUEN	111101	SAMALANGA	1111012035	COT MEURAK BAROH	0,5313	TERTINGGAL
2.100	11	ACEH	1111	KABUPATEN BIREUEN	111101	SAMALANGA	1111012036	COT MEURAK BLANG	0,5602	TERTINGGAL
2.101	11	ACEH	1111	KABUPATEN BIREUEN	111101	SAMALANGA	1111012037	MEURAH	0,5818	TERTINGGAL
2.102	11	ACEH	1111	KABUPATEN BIREUEN	111101	SAMALANGA	1111012038	ULEE UE	0,5859	TERTINGGAL
2.103	11	ACEH	1111	KABUPATEN BIREUEN	111101	SAMALANGA	1111012039	MATANG TEUNGOH	0,5576	TERTINGGAL
2.104	11	ACEH	1111	KABUPATEN BIREUEN	111101	SAMALANGA	1111012040	TANJONG BARO	0,5540	TERTINGGAL
2.105	11	ACEH	1111	KABUPATEN BIREUEN	111101	SAMALANGA	1111012041	ANGKIEG BARAT	0,5499	TERTINGGAL
2.106	11	ACEH	1111	KABUPATEN BIREUEN	111101	SAMALANGA	1111012042	MEUNASAH LINCAH	0,5227	TERTINGGAL
2.107	11	ACEH	1111	KABUPATEN BIREUEN	111101	SAMALANGA	1111012043	MEUNASAH LANCOK	0,5151	TERTINGGAL
2.108	11	ACEH	1111	KABUPATEN BIREUEN	111101	SAMALANGA	1111012044	MEUNASAH PUUK	0,5611	TERTINGGAL
2.109	11	ACEH	1111	KABUPATEN BIREUEN	111101	SAMALANGA	1111012045	TONJONGAN IDEM	0,5835	TERTINGGAL
2.110	11	ACEH	1111	KABUPATEN BIREUEN	111102	JEUNIEB	1111022018	BLANG ME TIMU	0,5479	TERTINGGAL
2.111	11	ACEH	1111	KABUPATEN BIREUEN	111102	JEUNIEB	1111022019	LANCANG	0,5948	TERTINGGAL
2.112	11	ACEH	1111	KABUPATEN BIREUEN	111102	JEUNIEB	1111022020	BLANG LANCANG	0,5667	TERTINGGAL
2.113	11	ACEH	1111	KABUPATEN BIREUEN	111102	JEUNIEB	1111022021	TEUPIN KUPULA	0,5801	TERTINGGAL
2.114	11	ACEH	1111	KABUPATEN BIREUEN	111102	JEUNIEB	1111022022	TANJONG BUNGONG	0,5784	TERTINGGAL
2.115	11	ACEH	1111	KABUPATEN BIREUEN	111102	JEUNIEB	1111022023	DAYAH BARO	0,5370	TERTINGGAL
2.116	11	ACEH	1111	KABUPATEN BIREUEN	111102	JEUNIEB	1111022024	ULEE RABO	0,5837	TERTINGGAL
2.117	11	ACEH	1111	KABUPATEN BIREUEN	111102	JEUNIEB	1111022025	LUENG TEUNGOH	0,4663	SANGAT TERTINGGAL
2.118	11	ACEH	1111	KABUPATEN BIREUEN	111102	JEUNIEB	1111022026	LAMPOH OE	0,4679	SANGAT TERTINGGAL
2.119	11	ACEH	1111	KABUPATEN BIREUEN	111102	JEUNIEB	1111022027	PULO RANGKILEH	0,5168	TERTINGGAL
2.120	11	ACEH	1111	KABUPATEN BIREUEN	111102	JEUNIEB	1111022028	TUFAH	0,5405	TERTINGGAL
2.121	11	ACEH	1111	KABUPATEN BIREUEN	111102	JEUNIEB	1111022029	SAMPO AJAD	0,5181	TERTINGGAL
2.122	11	ACEH	1111	KABUPATEN BIREUEN	111102	JEUNIEB	1111022030	DARUL AMAN	0,5500	TERTINGGAL
2.123	11	ACEH	1111	KABUPATEN BIREUEN	111102	JEUNIEB	1111022031	LHOK KULAM	0,5037	TERTINGGAL
2.124	11	ACEH	1111	KABUPATEN BIREUEN	111102	JEUNIEB	1111022032	ULEE BLANG	0,5554	TERTINGGAL
2.125	11	ACEH	1111	KABUPATEN BIREUEN	111102	JEUNIEB	1111022033	UTEUN PEUPALEH	0,5070	TERTINGGAL
2.126	11	ACEH	1111	KABUPATEN BIREUEN	111102	JEUNIEB	1111022034	ULEE GAJAH	0,5182	TERTINGGAL
2.127	11	ACEH	1111	KABUPATEN BIREUEN	111102	JEUNIEB	1111022035	ALUE SEUTUI	0,4975	TERTINGGAL
2.128	11	ACEH	1111	KABUPATEN BIREUEN	111102	JEUNIEB	1111022036	BLANG NEUBOK	0,4903	SANGAT TERTINGGAL
2.129	11	ACEH	1111	KABUPATEN BIREUEN	111102	JEUNIEB	1111022037	MATANG BANGKA	0,4487	SANGAT TERTINGGAL
2.130	11	ACEH	1111	KABUPATEN BIREUEN	111102	JEUNIEB	1111022038	MATANG TEUNGOH	0,5090	TERTINGGAL
2.131	11	ACEH	1111	KABUPATEN BIREUEN	111102	JEUNIEB	1111022039	MATANG NIBONG	0,5651	TERTINGGAL
2.132	11	ACEH	1111	KABUPATEN BIREUEN	111102	JEUNIEB	1111022040	BLANG ME BARAT	0,5621	TERTINGGAL
2.133	11	ACEH	1111	KABUPATEN BIREUEN	111102	JEUNIEB	1111022041	KEUDE JEUNIEB	0,5632	TERTINGGAL
2.134	11	ACEH	1111	KABUPATEN BIREUEN	111102	JEUNIEB	1111022042	COT GLUMPANG BAROH	0,5329	TERTINGGAL
2.135	11	ACEH	1111	KABUPATEN BIREUEN	111102	JEUNIEB	1111022043	COT GLUMPANG TUNONG	0,5073	TERTINGGAL
2.136	11	ACEH	1111	KABUPATEN BIREUEN	111102	JEUNIEB	1111022044	MEUNASAH KEUTAPANG	0,5335	TERTINGGAL
2.137	11	ACEH	1111	KABUPATEN BIREUEN	111102	JEUNIEB	1111022045	MEUNASAH DAYAH	0,5208	TERTINGGAL
2.138	11	ACEH	1111	KABUPATEN BIREUEN	111102	JEUNIEB	1111022046	LHEU SIMPANG	0,5482	TERTINGGAL
2.139	11	ACEH	1111	KABUPATEN BIREUEN	111102	JEUNIEB	1111022047	LHEU BARAT	0,4944	TERTINGGAL
2.140	11	ACEH	1111	KABUPATEN BIREUEN	111102	JEUNIEB	1111022048	JEUMPA SIKURENG	0,5633	TERTINGGAL
2.141	11	ACEH	1111	KABUPATEN BIREUEN	111102	JEUNIEB	1111022049	JANGGOT SEUNGKO	0,5878	TERTINGGAL
2.142	11	ACEH	1111	KABUPATEN BIREUEN	111102	JEUNIEB	1111022050	MEUNASAH TAMBO	0,5016	TERTINGGAL
2.143	11	ACEH	1111	KABUPATEN BIREUEN	111102	JEUNIEB	1111022051	MEUNASAH KEUPULA	0,5332	TERTINGGAL
2.144	11	ACEH	1111	KABUPATEN BIREUEN	111102	JEUNIEB	1111022052	MEUNASAH TUNONG LUENG	0,5125	TERTINGGAL
2.145	11	ACEH	1111	KABUPATEN BIREUEN	111102	JEUNIEB	1111022053	MEUNASAH ALUE	0,5743	TERTINGGAL

NO	KODE PROVINSI	NAMA PROVINSI	KODE KABUPATEN	NAMA KABUPATEN	KODE KECAMATAN	NAMA KECAMATAN	KODE DESA	NAMA DESA	IDM	STATUS IDM
2.146	11	ACEH	1111	KABUPATEN BIREUEN	111102	JEUNIEB	1111022054	BLANG POHROH	0,4751	SANGAT TERTINGGAL
2.147	11	ACEH	1111	KABUPATEN BIREUEN	111102	JEUNIEB	1111022057	MEUNASAH LUENG	0,4993	TERTINGGAL
2.148	11	ACEH	1111	KABUPATEN BIREUEN	111102	JEUNIEB	1111022058	DAYAH BLANG RALEU	0,5722	TERTINGGAL
2.149	11	ACEH	1111	KABUPATEN BIREUEN	111102	JEUNIEB	1111022059	MEUNASAH BLANG	0,5782	TERTINGGAL
2.150	11	ACEH	1111	KABUPATEN BIREUEN	111102	JEUNIEB	1111022060	ALUE LAMSABA	0,4846	SANGAT TERTINGGAL
2.151	11	ACEH	1111	KABUPATEN BIREUEN	111102	JEUNIEB	1111022062	PAYA BILI	0,3976	SANGAT TERTINGGAL
2.152	11	ACEH	1111	KABUPATEN BIREUEN	111103	PEUDADA	1111032001	LAWANG	0,5105	TERTINGGAL
2.153	11	ACEH	1111	KABUPATEN BIREUEN	111103	PEUDADA	1111032002	MATANG REULEUT	0,5935	TERTINGGAL
2.154	11	ACEH	1111	KABUPATEN BIREUEN	111103	PEUDADA	1111032003	MEUNASAH KRUENG	0,5255	TERTINGGAL
2.155	11	ACEH	1111	KABUPATEN BIREUEN	111103	PEUDADA	1111032004	COT KEUTAPANG	0,4849	SANGAT TERTINGGAL
2.156	11	ACEH	1111	KABUPATEN BIREUEN	111103	PEUDADA	1111032005	MEUNASAH RABO	0,5919	TERTINGGAL
2.157	11	ACEH	1111	KABUPATEN BIREUEN	111103	PEUDADA	1111032006	MEUNASAH TAMBO	0,5541	TERTINGGAL
2.158	11	ACEH	1111	KABUPATEN BIREUEN	111103	PEUDADA	1111032007	MEUNASAH BAROH	0,5484	TERTINGGAL
2.159	11	ACEH	1111	KABUPATEN BIREUEN	111103	PEUDADA	1111032008	MEUNASAH PULO	0,5913	TERTINGGAL
2.160	11	ACEH	1111	KABUPATEN BIREUEN	111103	PEUDADA	1111032009	MATANG PASI	0,5521	TERTINGGAL
2.161	11	ACEH	1111	KABUPATEN BIREUEN	111103	PEUDADA	1111032011	GAROT	0,5303	TERTINGGAL
2.162	11	ACEH	1111	KABUPATEN BIREUEN	111103	PEUDADA	1111032012	ARA BUNGONG	0,5146	TERTINGGAL
2.163	11	ACEH	1111	KABUPATEN BIREUEN	111103	PEUDADA	1111032014	SAWANG	0,5984	TERTINGGAL
2.164	11	ACEH	1111	KABUPATEN BIREUEN	111103	PEUDADA	1111032015	BLANG BEURURU	0,5741	TERTINGGAL
2.165	11	ACEH	1111	KABUPATEN BIREUEN	111103	PEUDADA	1111032016	HAGU	0,4525	SANGAT TERTINGGAL
2.166	11	ACEH	1111	KABUPATEN BIREUEN	111103	PEUDADA	1111032017	BLANG RANGKULUH	0,4073	SANGAT TERTINGGAL
2.167	11	ACEH	1111	KABUPATEN BIREUEN	111103	PEUDADA	1111032018	MEUNASAH BUNGO	0,5052	TERTINGGAL
2.168	11	ACEH	1111	KABUPATEN BIREUEN	111103	PEUDADA	1111032019	PAYA BEUNOT	0,5800	TERTINGGAL
2.169	11	ACEH	1111	KABUPATEN BIREUEN	111103	PEUDADA	1111032020	MEUNASAH TUNONG	0,5484	TERTINGGAL
2.170	11	ACEH	1111	KABUPATEN BIREUEN	111103	PEUDADA	1111032022	MEUNASAH CUT	0,5806	TERTINGGAL
2.171	11	ACEH	1111	KABUPATEN BIREUEN	111103	PEUDADA	1111032023	GAMPONG MESJID	0,5640	TERTINGGAL
2.172	11	ACEH	1111	KABUPATEN BIREUEN	111103	PEUDADA	1111032025	MEUNASAH BLANG	0,5622	TERTINGGAL
2.173	11	ACEH	1111	KABUPATEN BIREUEN	111103	PEUDADA	1111032026	KUKUE	0,5652	TERTINGGAL
2.174	11	ACEH	1111	KABUPATEN BIREUEN	111103	PEUDADA	1111032027	BLANG MATANG	0,5443	TERTINGGAL
2.175	11	ACEH	1111	KABUPATEN BIREUEN	111103	PEUDADA	1111032028	BLANG GLUMPANG	0,5744	TERTINGGAL
2.176	11	ACEH	1111	KABUPATEN BIREUEN	111103	PEUDADA	1111032031	SEUNEUBOK PAYA	0,5962	TERTINGGAL
2.177	11	ACEH	1111	KABUPATEN BIREUEN	111103	PEUDADA	1111032032	PULO LAWANG	0,5914	TERTINGGAL
2.178	11	ACEH	1111	KABUPATEN BIREUEN	111103	PEUDADA	1111032033	KEUDE ALUE RHENG	0,5719	TERTINGGAL
2.179	11	ACEH	1111	KABUPATEN BIREUEN	111103	PEUDADA	1111032034	KARIENG	0,5727	TERTINGGAL
2.180	11	ACEH	1111	KABUPATEN BIREUEN	111103	PEUDADA	1111032036	COT LAOT	0,5819	TERTINGGAL
2.181	11	ACEH	1111	KABUPATEN BIREUEN	111103	PEUDADA	1111032037	ALEU SIJUK	0,5895	TERTINGGAL
2.182	11	ACEH	1111	KABUPATEN BIREUEN	111103	PEUDADA	1111032038	BLANG BATI	0,5533	TERTINGGAL
2.183	11	ACEH	1111	KABUPATEN BIREUEN	111103	PEUDADA	1111032039	BUKET PAYA	0,5616	TERTINGGAL
2.184	11	ACEH	1111	KABUPATEN BIREUEN	111103	PEUDADA	1111032041	CALOK	0,5937	TERTINGGAL
2.185	11	ACEH	1111	KABUPATEN BIREUEN	111103	PEUDADA	1111032043	TANJONG SELAMAT	0,4298	SANGAT TERTINGGAL
2.186	11	ACEH	1111	KABUPATEN BIREUEN	111103	PEUDADA	1111032044	JABA	0,5822	TERTINGGAL
2.187	11	ACEH	1111	KABUPATEN BIREUEN	111103	PEUDADA	1111032045	ALUE GANDAI	0,5148	TERTINGGAL
2.188	11	ACEH	1111	KABUPATEN BIREUEN	111103	PEUDADA	1111032046	NEUBOK NALEUNG	0,5468	TERTINGGAL
2.189	11	ACEH	1111	KABUPATEN BIREUEN	111103	PEUDADA	1111032049	PINTO RIMBA	0,4214	SANGAT TERTINGGAL
2.190	11	ACEH	1111	KABUPATEN BIREUEN	111103	PEUDADA	1111032050	ALUE KEUTAPANG	0,4197	SANGAT TERTINGGAL
2.191	11	ACEH	1111	KABUPATEN BIREUEN	111103	PEUDADA	1111032051	TGK. DIBATHON	0,5671	TERTINGGAL
2.192	11	ACEH	1111	KABUPATEN BIREUEN	111103	PEUDADA	1111032052	PAYA BARAT	0,5541	TERTINGGAL
2.193	11	ACEH	1111	KABUPATEN BIREUEN	111104	JEUMPA	1111042032	GLEUMPANG PAYONG	0,5771	TERTINGGAL
2.194	11	ACEH	1111	KABUPATEN BIREUEN	111104	JEUMPA	1111042033	BLANG SEUNONG	0,5651	TERTINGGAL
2.195	11	ACEH	1111	KABUPATEN BIREUEN	111104	JEUMPA	1111042034	COT LEUSONG	0,5808	TERTINGGAL
2.196	11	ACEH	1111	KABUPATEN BIREUEN	111104	JEUMPA	1111042035	BATEE TIMOH	0,5452	TERTINGGAL
2.197	11	ACEH	1111	KABUPATEN BIREUEN	111104	JEUMPA	1111042036	LIPAH RAYEUK	0,5833	TERTINGGAL
2.198	11	ACEH	1111	KABUPATEN BIREUEN	111104	JEUMPA	1111042037	COT GEUREUNDONG	0,5652	TERTINGGAL
2.199	11	ACEH	1111	KABUPATEN BIREUEN	111104	JEUMPA	1111042038	LIPAH CUT	0,5427	TERTINGGAL
2.200	11	ACEH	1111	KABUPATEN BIREUEN	111104	JEUMPA	1111042039	BEURAWANG	0,5664	TERTINGGAL



NO	KODE PROVINSI	NAMA PROVINSI	KODE KABUPATEN	NAMA KABUPATEN	KODE KECAMATAN	NAMA KECAMATAN	KODE DESA	NAMA DESA	IDM	STATUS IDM
2.201	11	ACEH	1111	KABUPATEN BIREUEN	111104	JEUMPA	1111042042	GEUDONG TAMPU	0,5838	TERTINGGAL
2.202	11	ACEH	1111	KABUPATEN BIREUEN	111104	JEUMPA	1111042043	COT TAROM BAROH	0,5945	TERTINGGAL
2.203	11	ACEH	1111	KABUPATEN BIREUEN	111104	JEUMPA	1111042044	BLANG COT BAROH	0,5837	TERTINGGAL
2.204	11	ACEH	1111	KABUPATEN BIREUEN	111104	JEUMPA	1111042045	BLANG COT TUNONG	0,5935	TERTINGGAL
2.205	11	ACEH	1111	KABUPATEN BIREUEN	111104	JEUMPA	1111042046	SEULEUMBAH	0,5599	TERTINGGAL
2.206	11	ACEH	1111	KABUPATEN BIREUEN	111104	JEUMPA	1111042048	COT TAROM TUNONG	0,5851	TERTINGGAL
2.207	11	ACEH	1111	KABUPATEN BIREUEN	111104	JEUMPA	1111042049	BLANG BLADEH	0,5560	TERTINGGAL
2.208	11	ACEH	1111	KABUPATEN BIREUEN	111104	JEUMPA	1111042050	MON JAMBEE	0,5373	TERTINGGAL
2.209	11	ACEH	1111	KABUPATEN BIREUEN	111104	JEUMPA	1111042051	BLANG DALAM	0,5205	TERTINGGAL
2.210	11	ACEH	1111	KABUPATEN BIREUEN	111104	JEUMPA	1111042052	KUALA JEUMPA	0,5816	TERTINGGAL
2.211	11	ACEH	1111	KABUPATEN BIREUEN	111104	JEUMPA	1111042053	COT GADONG	0,5262	TERTINGGAL
2.212	11	ACEH	1111	KABUPATEN BIREUEN	111104	JEUMPA	1111042054	COT BADA	0,5797	TERTINGGAL
2.213	11	ACEH	1111	KABUPATEN BIREUEN	111104	JEUMPA	1111042055	TEUPOK BAROH	0,5965	TERTINGGAL
2.214	11	ACEH	1111	KABUPATEN BIREUEN	111104	JEUMPA	1111042056	TEUPOK TUNONG	0,5795	TERTINGGAL
2.215	11	ACEH	1111	KABUPATEN BIREUEN	111104	JEUMPA	1111042057	PULO LAWANG	0,5279	TERTINGGAL
2.216	11	ACEH	1111	KABUPATEN BIREUEN	111104	JEUMPA	1111042058	ABEUK USONG	0,5392	TERTINGGAL
2.217	11	ACEH	1111	KABUPATEN BIREUEN	111104	JEUMPA	1111042059	PALOH SEULIMENG	0,5521	TERTINGGAL
2.218	11	ACEH	1111	KABUPATEN BIREUEN	111104	JEUMPA	1111042061	BLANG MEE	0,4963	TERTINGGAL
2.219	11	ACEH	1111	KABUPATEN BIREUEN	111104	JEUMPA	1111042062	BLANG SEUPEUNG	0,5729	TERTINGGAL
2.220	11	ACEH	1111	KABUPATEN BIREUEN	111104	JEUMPA	1111042063	BLANG GANDAI	0,5767	TERTINGGAL
2.221	11	ACEH	1111	KABUPATEN BIREUEN	111104	JEUMPA	1111042064	COT ULIM	0,5151	TERTINGGAL
2.222	11	ACEH	1111	KABUPATEN BIREUEN	111104	JEUMPA	1111042065	COT IBOIH	0,5187	TERTINGGAL
2.223	11	ACEH	1111	KABUPATEN BIREUEN	111104	JEUMPA	1111042071	BLANG RHEUM	0,5654	TERTINGGAL
2.224	11	ACEH	1111	KABUPATEN BIREUEN	111104	JEUMPA	1111042072	PALOH PANYANG	0,5297	TERTINGGAL
2.225	11	ACEH	1111	KABUPATEN BIREUEN	111104	JEUMPA	1111042073	SEUNEUBOK LHONG	0,5644	TERTINGGAL
2.226	11	ACEH	1111	KABUPATEN BIREUEN	111104	JEUMPA	1111042075	SALAH SIRONG JAYA	0,5203	TERTINGGAL
2.227	11	ACEH	1111	KABUPATEN BIREUEN	111104	JEUMPA	1111042076	MON MANE	0,5463	TERTINGGAL
2.228	11	ACEH	1111	KABUPATEN BIREUEN	111104	JEUMPA	1111042077	ALUE LIMENG	0,5370	TERTINGGAL
2.229	11	ACEH	1111	KABUPATEN BIREUEN	111104	JEUMPA	1111042078	COT MEUGOE	0,4963	TERTINGGAL
2.230	11	ACEH	1111	KABUPATEN BIREUEN	111104	JEUMPA	1111042079	COT IBOEH TIMU	0,5805	TERTINGGAL
2.231	11	ACEH	1111	KABUPATEN BIREUEN	111104	JEUMPA	1111042080	KUTA MEULIGOE	0,5182	TERTINGGAL
2.232	11	ACEH	1111	KABUPATEN BIREUEN	111104	JEUMPA	1111042081	LAKSAMANA	0,5281	TERTINGGAL
2.233	11	ACEH	1111	KABUPATEN BIREUEN	111105	PEUSANGAN	1111052006	PANTE GAJAH	0,5848	TERTINGGAL
2.234	11	ACEH	1111	KABUPATEN BIREUEN	111105	PEUSANGAN	1111052010	PANTON GEULIMA	0,5108	TERTINGGAL
2.235	11	ACEH	1111	KABUPATEN BIREUEN	111105	PEUSANGAN	1111052015	COT PANJOE	0,5560	TERTINGGAL
2.236	11	ACEH	1111	KABUPATEN BIREUEN	111105	PEUSANGAN	1111052016	PAYA LIPAH	0,5565	TERTINGGAL
2.237	11	ACEH	1111	KABUPATEN BIREUEN	111105	PEUSANGAN	1111052017	PAYA MEUNENG	0,5768	TERTINGGAL
2.238	11	ACEH	1111	KABUPATEN BIREUEN	111105	PEUSANGAN	1111052019	TANJONG PAYA	0,5778	TERTINGGAL
2.239	11	ACEH	1111	KABUPATEN BIREUEN	111105	PEUSANGAN	1111052021	TANJONG MESJID	0,5251	TERTINGGAL
2.240	11	ACEH	1111	KABUPATEN BIREUEN	111105	PEUSANGAN	1111052022	PANTE CUT	0,5416	TERTINGGAL
2.241	11	ACEH	1111	KABUPATEN BIREUEN	111105	PEUSANGAN	1111052024	PULO PISANG	0,5484	TERTINGGAL
2.242	11	ACEH	1111	KABUPATEN BIREUEN	111105	PEUSANGAN	1111052028	KRUENG BARO MESJID	0,5430	TERTINGGAL
2.243	11	ACEH	1111	KABUPATEN BIREUEN	111105	PEUSANGAN	1111052029	BAYU	0,5652	TERTINGGAL
2.244	11	ACEH	1111	KABUPATEN BIREUEN	111105	PEUSANGAN	1111052030	GAMPONG PUTOH	0,5837	TERTINGGAL
2.245	11	ACEH	1111	KABUPATEN BIREUEN	111105	PEUSANGAN	1111052031	MEUNASAH MEUCAP	0,5967	TERTINGGAL
2.246	11	ACEH	1111	KABUPATEN BIREUEN	111105	PEUSANGAN	1111052033	GAMPONG RAYA DAGANG	0,5973	TERTINGGAL
2.247	11	ACEH	1111	KABUPATEN BIREUEN	111105	PEUSANGAN	1111052036	BLANG PANJOE	0,5918	TERTINGGAL
2.248	11	ACEH	1111	KABUPATEN BIREUEN	111105	PEUSANGAN	1111052040	COT RABO BAROH	0,5711	TERTINGGAL
2.249	11	ACEH	1111	KABUPATEN BIREUEN	111105	PEUSANGAN	1111052041	COT RABO TUNONG	0,5819	TERTINGGAL
2.250	11	ACEH	1111	KABUPATEN BIREUEN	111105	PEUSANGAN	1111052044	MATA MAMPLAM	0,5690	TERTINGGAL
2.251	11	ACEH	1111	KABUPATEN BIREUEN	111105	PEUSANGAN	1111052045	ALUE GLUMPANG	0,5463	TERTINGGAL
2.252	11	ACEH	1111	KABUPATEN BIREUEN	111105	PEUSANGAN	1111052047	KRUENG DHEU	0,5571	TERTINGGAL
2.253	11	ACEH	1111	KABUPATEN BIREUEN	111105	PEUSANGAN	1111052049	COT BUKET	0,5660	TERTINGGAL
2.254	11	ACEH	1111	KABUPATEN BIREUEN	111105	PEUSANGAN	1111052051	COT KEURANJI	0,5767	TERTINGGAL
2.255	11	ACEH	1111	KABUPATEN BIREUEN	111105	PEUSANGAN	1111052052	PALOH	0,5656	TERTINGGAL

NO	KODE PROVINSI	NAMA PROVINSI	KODE KABUPATEN	NAMA KABUPATEN	KODE KECAMATAN	NAMA KECAMATAN	KODE DESA	NAMA DESA	IDM	STATUS IDM
2.256	11	ACEH	1111	KABUPATEN BIREUEN	111105	PEUSANGAN	1111052054	COT BADA TUNONG	0,5949	TERTINGGAL
2.257	11	ACEH	1111	KABUPATEN BIREUEN	111105	PEUSANGAN	1111052055	COT BADA BAROH	0,5537	TERTINGGAL
2.258	11	ACEH	1111	KABUPATEN BIREUEN	111105	PEUSANGAN	1111052056	COT GIREK	0,5338	TERTINGGAL
2.259	11	ACEH	1111	KABUPATEN BIREUEN	111105	PEUSANGAN	1111052057	COT KEUMUDE	0,5054	TERTINGGAL
2.260	11	ACEH	1111	KABUPATEN BIREUEN	111105	PEUSANGAN	1111052058	SAGOE	0,5141	TERTINGGAL
2.261	11	ACEH	1111	KABUPATEN BIREUEN	111105	PEUSANGAN	1111052059	KAREUENG	0,5743	TERTINGGAL
2.262	11	ACEH	1111	KABUPATEN BIREUEN	111105	PEUSANGAN	1111052061	TANOH MIRAH	0,5299	TERTINGGAL
2.263	11	ACEH	1111	KABUPATEN BIREUEN	111105	PEUSANGAN	1111052062	SEUNEUBOK RAWA	0,5703	TERTINGGAL
2.264	11	ACEH	1111	KABUPATEN BIREUEN	111105	PEUSANGAN	1111052063	PAYA ABOE	0,5579	TERTINGGAL
2.265	11	ACEH	1111	KABUPATEN BIREUEN	111105	PEUSANGAN	1111052065	BLANG GEULANGGANG	0,5706	TERTINGGAL
2.266	11	ACEH	1111	KABUPATEN BIREUEN	111105	PEUSANGAN	1111052066	PAYA REUHAT	0,5206	TERTINGGAL
2.267	11	ACEH	1111	KABUPATEN BIREUEN	111105	PEUSANGAN	1111052067	UTEUN BUNTA	0,4984	TERTINGGAL
2.268	11	ACEH	1111	KABUPATEN BIREUEN	111105	PEUSANGAN	1111052068	ALUE UDENG	0,4929	TERTINGGAL
2.269	11	ACEH	1111	KABUPATEN BIREUEN	111105	PEUSANGAN	1111052108	BLANG DALAM	0,5483	TERTINGGAL
2.270	11	ACEH	1111	KABUPATEN BIREUEN	111106	MAKMUR	1111062001	LEUBU ME	0,5110	TERTINGGAL
2.271	11	ACEH	1111	KABUPATEN BIREUEN	111106	MAKMUR	1111062002	PAYA DUA	0,5221	TERTINGGAL
2.272	11	ACEH	1111	KABUPATEN BIREUEN	111106	MAKMUR	1111062003	LEUBU COT	0,5282	TERTINGGAL
2.273	11	ACEH	1111	KABUPATEN BIREUEN	111106	MAKMUR	1111062004	LEUBU MESJID	0,5648	TERTINGGAL
2.274	11	ACEH	1111	KABUPATEN BIREUEN	111106	MAKMUR	1111062005	KUTA BARAT	0,5224	TERTINGGAL
2.275	11	ACEH	1111	KABUPATEN BIREUEN	111106	MAKMUR	1111062006	TRIENGGADENG	0,5276	TERTINGGAL
2.276	11	ACEH	1111	KABUPATEN BIREUEN	111106	MAKMUR	1111062007	COT KRJET	0,5167	TERTINGGAL
2.277	11	ACEH	1111	KABUPATEN BIREUEN	111106	MAKMUR	1111062008	BLANG KHUTANG	0,5765	TERTINGGAL
2.278	11	ACEH	1111	KABUPATEN BIREUEN	111106	MAKMUR	1111062009	BUKET SEULAMAT	0,4921	TERTINGGAL
2.279	11	ACEH	1111	KABUPATEN BIREUEN	111106	MAKMUR	1111062010	LAPEHAN MESJID	0,5240	TERTINGGAL
2.280	11	ACEH	1111	KABUPATEN BIREUEN	111106	MAKMUR	1111062012	MONA ARA	0,5406	TERTINGGAL
2.281	11	ACEH	1111	KABUPATEN BIREUEN	111106	MAKMUR	1111062013	PANDAK	0,5645	TERTINGGAL
2.282	11	ACEH	1111	KABUPATEN BIREUEN	111106	MAKMUR	1111062014	BLANG DALAM	0,5300	TERTINGGAL
2.283	11	ACEH	1111	KABUPATEN BIREUEN	111106	MAKMUR	1111062015	ALUE DUA	0,5459	TERTINGGAL
2.284	11	ACEH	1111	KABUPATEN BIREUEN	111106	MAKMUR	1111062016	SEUNEUBOK BARO	0,5295	TERTINGGAL
2.285	11	ACEH	1111	KABUPATEN BIREUEN	111106	MAKMUR	1111062017	PANTEU BREUH	0,5171	TERTINGGAL
2.286	11	ACEH	1111	KABUPATEN BIREUEN	111106	MAKMUR	1111062018	TANJONG MULIA	0,5627	TERTINGGAL
2.287	11	ACEH	1111	KABUPATEN BIREUEN	111106	MAKMUR	1111062019	BLANG MANE	0,5240	TERTINGGAL
2.288	11	ACEH	1111	KABUPATEN BIREUEN	111106	MAKMUR	1111062020	MEUREUBO	0,5186	TERTINGGAL
2.289	11	ACEH	1111	KABUPATEN BIREUEN	111106	MAKMUR	1111062021	BLANG PERLAK	0,5245	TERTINGGAL
2.290	11	ACEH	1111	KABUPATEN BIREUEN	111106	MAKMUR	1111062022	PANTON MESJID	0,4981	TERTINGGAL
2.291	11	ACEH	1111	KABUPATEN BIREUEN	111106	MAKMUR	1111062023	SUKARAME	0,5021	TERTINGGAL
2.292	11	ACEH	1111	KABUPATEN BIREUEN	111106	MAKMUR	1111062024	MATANG KUMBANG	0,5859	TERTINGGAL
2.293	11	ACEH	1111	KABUPATEN BIREUEN	111106	MAKMUR	1111062025	PULO TEUNGOH	0,4965	TERTINGGAL
2.294	11	ACEH	1111	KABUPATEN BIREUEN	111106	MAKMUR	1111062026	BATEE DABAI	0,4997	TERTINGGAL
2.295	11	ACEH	1111	KABUPATEN BIREUEN	111106	MAKMUR	1111062027	ARA LIPEH	0,5481	TERTINGGAL
2.296	11	ACEH	1111	KABUPATEN BIREUEN	111107	GANDAPURA	1111072002	LAPANG BARAT	0,5689	TERTINGGAL
2.297	11	ACEH	1111	KABUPATEN BIREUEN	111107	GANDAPURA	1111072005	TEUPIN SIRON	0,5838	TERTINGGAL
2.298	11	ACEH	1111	KABUPATEN BIREUEN	111107	GANDAPURA	1111072007	CEUBO	0,5595	TERTINGGAL
2.299	11	ACEH	1111	KABUPATEN BIREUEN	111107	GANDAPURA	1111072008	PALOH ME	0,5446	TERTINGGAL
2.300	11	ACEH	1111	KABUPATEN BIREUEN	111107	GANDAPURA	1111072009	LHOK MAMBANG	0,5598	TERTINGGAL
2.301	11	ACEH	1111	KABUPATEN BIREUEN	111107	GANDAPURA	1111072010	SAMUTI KRUENG	0,5973	TERTINGGAL
2.302	11	ACEH	1111	KABUPATEN BIREUEN	111107	GANDAPURA	1111072011	COT MANE	0,5970	TERTINGGAL
2.303	11	ACEH	1111	KABUPATEN BIREUEN	111107	GANDAPURA	1111072012	SAMUTI MAKMUR	0,5878	TERTINGGAL
2.304	11	ACEH	1111	KABUPATEN BIREUEN	111107	GANDAPURA	1111072013	SAMUTI RAYEUK	0,5533	TERTINGGAL
2.305	11	ACEH	1111	KABUPATEN BIREUEN	111107	GANDAPURA	1111072015	SAMUTI AMAN	0,5390	TERTINGGAL
2.306	11	ACEH	1111	KABUPATEN BIREUEN	111107	GANDAPURA	1111072016	ALUE MANGKI	0,5448	TERTINGGAL
2.307	11	ACEH	1111	KABUPATEN BIREUEN	111107	GANDAPURA	1111072017	MON KEULAYU	0,5335	TERTINGGAL
2.308	11	ACEH	1111	KABUPATEN BIREUEN	111107	GANDAPURA	1111072022	PAYA BARO	0,4500	SANGAT TERTINGGAL
2.309	11	ACEH	1111	KABUPATEN BIREUEN	111107	GANDAPURA	1111072023	PALOH KAYE KUNYET	0,5689	TERTINGGAL
2.310	11	ACEH	1111	KABUPATEN BIREUEN	111107	GANDAPURA	1111072024	COT JABET	0,4833	SANGAT TERTINGGAL



NO	KODE PROVINSI	NAMA PROVINSI	KODE KABUPATEN	NAMA KABUPATEN	KODE KECAMATAN	NAMA KECAMATAN	KODE DESA	NAMA DESA	IDM	STATUS IDM
2.311	11	ACEH	1111	KABUPATEN BIREUEN	111107	GANDAPURA	1111072025	COT TUBE	0,5689	TERTINGGAL
2.312	11	ACEH	1111	KABUPATEN BIREUEN	111107	GANDAPURA	1111072026	PANTE SIKUMBONG	0,5287	TERTINGGAL
2.313	11	ACEH	1111	KABUPATEN BIREUEN	111107	GANDAPURA	1111072027	BLANG GURON	0,4737	SANGAT TERTINGGAL
2.314	11	ACEH	1111	KABUPATEN BIREUEN	111107	GANDAPURA	1111072028	DAMA KAWAN	0,5816	TERTINGGAL
2.315	11	ACEH	1111	KABUPATEN BIREUEN	111107	GANDAPURA	1111072029	PAYA SEUPAT	0,4886	SANGAT TERTINGGAL
2.316	11	ACEH	1111	KABUPATEN BIREUEN	111107	GANDAPURA	1111072030	COT RAMBAT	0,4963	TERTINGGAL
2.317	11	ACEH	1111	KABUPATEN BIREUEN	111107	GANDAPURA	1111072031	PAYA KAREUNG	0,4868	SANGAT TERTINGGAL
2.318	11	ACEH	1111	KABUPATEN BIREUEN	111107	GANDAPURA	1111072032	MON JEURUJAK	0,4871	SANGAT TERTINGGAL
2.319	11	ACEH	1111	KABUPATEN BIREUEN	111107	GANDAPURA	1111072033	TANJONG RAYA	0,4727	SANGAT TERTINGGAL
2.320	11	ACEH	1111	KABUPATEN BIREUEN	111107	GANDAPURA	1111072034	TANJONG MESJID	0,4546	SANGAT TERTINGGAL
2.321	11	ACEH	1111	KABUPATEN BIREUEN	111107	GANDAPURA	1111072035	BLANG KUBU	0,4578	SANGAT TERTINGGAL
2.322	11	ACEH	1111	KABUPATEN BIREUEN	111107	GANDAPURA	1111072036	TANJONG BUNGONG	0,5460	TERTINGGAL
2.323	11	ACEH	1111	KABUPATEN BIREUEN	111107	GANDAPURA	1111072037	PULO GISA	0,5743	TERTINGGAL
2.324	11	ACEH	1111	KABUPATEN BIREUEN	111107	GANDAPURA	1111072038	UJONG BAYU	0,5457	TERTINGGAL
2.325	11	ACEH	1111	KABUPATEN BIREUEN	111107	GANDAPURA	1111072078	MON JAMBE	0,5710	TERTINGGAL
2.326	11	ACEH	1111	KABUPATEN BIREUEN	111107	GANDAPURA	1111072079	BLANG RHEUE	0,5562	TERTINGGAL
2.327	11	ACEH	1111	KABUPATEN BIREUEN	111108	PANDRAH	1111082001	LANCOK ULIM	0,5594	TERTINGGAL
2.328	11	ACEH	1111	KABUPATEN BIREUEN	111108	PANDRAH	1111082002	NASE MEE	0,5205	TERTINGGAL
2.329	11	ACEH	1111	KABUPATEN BIREUEN	111108	PANDRAH	1111082004	PANTON	0,4927	TERTINGGAL
2.330	11	ACEH	1111	BIREUEN	111111	PANDRAH	1111082005	LHOK DAGANG	0,5111	TERTINGGAL
2.331	11	ACEH	1111	KABUPATEN BIREUEN	111108	PANDRAH	1111082006	PANDRAH JANENG	0,5579	TERTINGGAL
2.332	11	ACEH	1111	KABUPATEN BIREUEN	111108	PANDRAH	1111082007	GAROT	0,5522	TERTINGGAL
2.333	11	ACEH	1111	KABUPATEN BIREUEN	111108	PANDRAH	1111082008	GAMPONG BLANG	0,5071	TERTINGGAL
2.334	11	ACEH	1111	KABUPATEN BIREUEN	111108	PANDRAH	1111082009	KUTA RUSEP	0,4924	TERTINGGAL
2.335	11	ACEH	1111	KABUPATEN BIREUEN	111108	PANDRAH	1111082010	BLANG SAMA GADENG	0,5556	TERTINGGAL
2.336	11	ACEH	1111	KABUPATEN BIREUEN	111108	PANDRAH	1111082011	PANTON BILI	0,5799	TERTINGGAL
2.337	11	ACEH	1111	KABUPATEN BIREUEN	111108	PANDRAH	1111082012	ALUE IGEUH	0,4699	SANGAT TERTINGGAL
2.338	11	ACEH	1111	KABUPATEN BIREUEN	111108	PANDRAH	1111082013	MEUNASAH REUDEUP	0,5446	TERTINGGAL
2.339	11	ACEH	1111	KABUPATEN BIREUEN	111108	PANDRAH	1111082014	MEUNASAH TEUNGOH	0,5446	TERTINGGAL
2.340	11	ACEH	1111	KABUPATEN BIREUEN	111108	PANDRAH	1111082015	BANTAYAN	0,5914	TERTINGGAL
2.341	11	ACEH	1111	KABUPATEN BIREUEN	111108	PANDRAH	1111082016	COT LEUBENG	0,5446	TERTINGGAL
2.342	11	ACEH	1111	KABUPATEN BIREUEN	111108	PANDRAH	1111082017	SEUNEUBOK BARO	0,5371	TERTINGGAL
2.343	11	ACEH	1111	KABUPATEN BIREUEN	111108	PANDRAH	1111082018	UTEUEN KRUET	0,5430	TERTINGGAL
2.344	11	ACEH	1111	KABUPATEN BIREUEN	111108	PANDRAH	1111082019	NASE BARAT	0,5876	TERTINGGAL
2.345	11	ACEH	1111	KABUPATEN BIREUEN	111109	JULI	1111092002	JULI SEUTUY	0,5313	TERTINGGAL
2.346	11	ACEH	1111	KABUPATEN BIREUEN	111109	JULI	1111092004	JULI KEUDE DUA	0,5786	TERTINGGAL
2.347	11	ACEH	1111	KABUPATEN BIREUEN	111109	JULI	1111092006	GLUMPANG MEU JIM JIM	0,5524	TERTINGGAL
2.348	11	ACEH	1111	KABUPATEN BIREUEN	111109	JULI	1111092007	ALUE UNOE	0,5506	TERTINGGAL
2.349	11	ACEH	1111	KABUPATEN BIREUEN	111109	JULI	1111092008	BATEE RAYA	0,4911	TERTINGGAL
2.350	11	ACEH	1111	KABUPATEN BIREUEN	111109	JULI	1111092009	SEUNEUBOK PEURERADEN	0,5408	TERTINGGAL
2.351	11	ACEH	1111	KABUPATEN BIREUEN	111109	JULI	1111092010	JULI MEE TEUNGOH	0,5748	TERTINGGAL
2.352	11	ACEH	1111	KABUPATEN BIREUEN	111109	JULI	1111092011	SEUNEUBOK GUNCI	0,5524	TERTINGGAL
2.353	11	ACEH	1111	KABUPATEN BIREUEN	111109	JULI	1111092012	MANE MEUJINGKI	0,5148	TERTINGGAL
2.354	11	ACEH	1111	KABUPATEN BIREUEN	111109	JULI	1111092013	ABEUK BUDI	0,5670	TERTINGGAL
2.355	11	ACEH	1111	KABUPATEN BIREUEN	111109	JULI	1111092014	BLANG KETUMBA	0,5688	TERTINGGAL
2.356	11	ACEH	1111	KABUPATEN BIREUEN	111109	JULI	1111092015	PANTE BARO	0,5729	TERTINGGAL
2.357	11	ACEH	1111	KABUPATEN BIREUEN	111109	JULI	1111092016	BEUNYOT	0,5838	TERTINGGAL
2.358	11	ACEH	1111	KABUPATEN BIREUEN	111109	JULI	1111092017	PAYA CUT	0,5390	TERTINGGAL
2.359	11	ACEH	1111	KABUPATEN BIREUEN	111109	JULI	1111092018	TEUPIN MANE	0,5954	TERTINGGAL
2.360	11	ACEH	1111	KABUPATEN BIREUEN	111109	JULI	1111092019	SIMPANG JAYA	0,5449	TERTINGGAL
2.361	11	ACEH	1111	KABUPATEN BIREUEN	111109	JULI	1111092020	KRUENG SIMPO	0,4874	SANGAT TERTINGGAL
2.362	11	ACEH	1111	KABUPATEN BIREUEN	111109	JULI	1111092021	SUKA TANI	0,4633	SANGAT TERTINGGAL
2.363	11	ACEH	1111	KABUPATEN BIREUEN	111109	JULI	1111092023	BUKIT MULIA	0,5911	TERTINGGAL
2.364	11	ACEH	1111	KABUPATEN BIREUEN	111109	JULI	1111092024	JULI MEUNASAH TAMBO	0,5084	TERTINGGAL
2.365	11	ACEH	1111	KABUPATEN BIREUEN	111109	JULI	1111092025	ALUE RAMBONG	0,5248	TERTINGGAL

NO	KODE PROVINSI	NAMA PROVINSI	KODE KABUPATEN	NAMA KABUPATEN	KODE KECAMATAN	NAMA KECAMATAN	KODE DESA	NAMA DESA	IDM	STATUS IDM
2.366	11	ACEH	1111	KABUPATEN BIREUEN	111109	JULI	1111092027	JULI PAYARU	0,5352	TERTINGGAL
2.367	11	ACEH	1111	KABUPATEN BIREUEN	111109	JULI	1111092028	PASEH	0,5600	TERTINGGAL
2.368	11	ACEH	1111	KABUPATEN BIREUEN	111109	JULI	1111092030	PANTE PEUSANGAN	0,4775	SANGAT TERTINGGAL
2.369	11	ACEH	1111	KABUPATEN BIREUEN	111109	JULI	1111092031	BALE PANAH	0,5543	TERTINGGAL
2.370	11	ACEH	1111	KABUPATEN BIREUEN	111109	JULI	1111092032	RANTO PANYANG	0,4514	SANGAT TERTINGGAL
2.371	11	ACEH	1111	KABUPATEN BIREUEN	111109	JULI	1111092033	SIMPANG MULIA	0,5070	TERTINGGAL
2.372	11	ACEH	1111	KABUPATEN BIREUEN	111109	JULI	1111092034	SEUNEUBOK DALAM	0,4908	TERTINGGAL
2.373	11	ACEH	1111	KABUPATEN BIREUEN	111109	JULI	1111092036	JULI URUEK ANOE	0,5537	TERTINGGAL
2.374	11	ACEH	1111	KABUPATEN BIREUEN	111110	JANGKA	1111102006	GAMPONG MEULINTEUNG	0,5241	TERTINGGAL
2.375	11	ACEH	1111	KABUPATEN BIREUEN	111110	JANGKA	1111102014	RUSEB ARA	0,5762	TERTINGGAL
2.376	11	ACEH	1111	KABUPATEN BIREUEN	111110	JANGKA	1111102017	BADA TIMU	0,5702	TERTINGGAL
2.377	11	ACEH	1111	KABUPATEN BIREUEN	111110	JANGKA	1111102018	TANJONGAN	0,5467	TERTINGGAL
2.378	11	ACEH	1111	KABUPATEN BIREUEN	111110	JANGKA	1111102020	LHOK BUGENG	0,5435	TERTINGGAL
2.379	11	ACEH	1111	KABUPATEN BIREUEN	111110	JANGKA	1111102021	LAMPOH RAYEUK	0,5940	TERTINGGAL
2.380	11	ACEH	1111	KABUPATEN BIREUEN	111110	JANGKA	1111102022	PULO REUDEUP	0,5970	TERTINGGAL
2.381	11	ACEH	1111	KABUPATEN BIREUEN	111110	JANGKA	1111102024	LINGGONG	0,5695	TERTINGGAL
2.382	11	ACEH	1111	KABUPATEN BIREUEN	111110	JANGKA	1111102031	PANTE SUKON	0,5519	TERTINGGAL
2.383	11	ACEH	1111	KABUPATEN BIREUEN	111110	JANGKA	1111102032	PANTE PAKU	0,5973	TERTINGGAL
2.384	11	ACEH	1111	KABUPATEN BIREUEN	111110	JANGKA	1111102033	BUGAK BLANG	0,5654	TERTINGGAL
2.385	11	ACEH	1111	KABUPATEN BIREUEN	111110	JANGKA	1111102034	BUGAK MESJID	0,5926	TERTINGGAL
2.386	11	ACEH	1111	KABUPATEN BIREUEN	111110	JANGKA	1111102035	BUGAK KRUENG MATEE	0,5395	TERTINGGAL
2.387	11	ACEH	1111	KABUPATEN BIREUEN	111110	JANGKA	1111102037	PANTE RANUB	0,5914	TERTINGGAL
2.388	11	ACEH	1111	KABUPATEN BIREUEN	111110	JANGKA	1111102038	PULO PINEUNG MEUNASAH DUA	0,5535	TERTINGGAL
2.389	11	ACEH	1111	KABUPATEN BIREUEN	111110	JANGKA	1111102039	PUNJOT	0,5781	TERTINGGAL
2.390	11	ACEH	1111	KABUPATEN BIREUEN	111110	JANGKA	1111102040	BUGENG	0,5537	TERTINGGAL
2.391	11	ACEH	1111	KABUPATEN BIREUEN	111110	JANGKA	1111102041	ALUE KUTA	0,5619	TERTINGGAL
2.392	11	ACEH	1111	KABUPATEN BIREUEN	111110	JANGKA	1111102042	ALUE BAYEU UTANG	0,5076	TERTINGGAL
2.393	11	ACEH	1111	KABUPATEN BIREUEN	111110	JANGKA	1111102043	ULEE CEU	0,5170	TERTINGGAL
2.394	11	ACEH	1111	KABUPATEN BIREUEN	111110	JANGKA	1111102044	KUALA CERAPE	0,5368	TERTINGGAL
2.395	11	ACEH	1111	KABUPATEN BIREUEN	111110	JANGKA	1111102046	ALUE BIE PUSONG	0,5756	TERTINGGAL
2.396	11	ACEH	1111	KABUPATEN BIREUEN	111111	SIMPANG MAMPLAM	1111112001	RHEUM BARAT	0,5711	TERTINGGAL
2.397	11	ACEH	1111	KABUPATEN BIREUEN	111111	SIMPANG MAMPLAM	1111112002	RHEUM BAROH	0,5788	TERTINGGAL
2.398	11	ACEH	1111	KABUPATEN BIREUEN	111111	SIMPANG MAMPLAM	1111112003	RHEUM TIMU	0,5826	TERTINGGAL
2.399	11	ACEH	1111	KABUPATEN BIREUEN	111111	SIMPANG MAMPLAM	1111112004	BLANG KUTA COH	0,5840	TERTINGGAL
2.400	11	ACEH	1111	KABUPATEN BIREUEN	111111	SIMPANG MAMPLAM	1111112006	LANCANG	0,5562	TERTINGGAL
2.401	11	ACEH	1111	KABUPATEN BIREUEN	111111	SIMPANG MAMPLAM	1111112007	BLANG TEUMULEK	0,5859	TERTINGGAL
2.402	11	ACEH	1111	KABUPATEN BIREUEN	111111	SIMPANG MAMPLAM	1111112009	JURONG BINJEE	0,5765	TERTINGGAL
2.403	11	ACEH	1111	KABUPATEN BIREUEN	111111	SIMPANG MAMPLAM	1111112010	BLANG MANE DUA MEUNASAH	0,5789	TERTINGGAL
2.404	11	ACEH	1111	KABUPATEN BIREUEN	111111	SIMPANG MAMPLAM	1111112011	BLANG MANE BARAT	0,5599	TERTINGGAL
2.405	11	ACEH	1111	KABUPATEN BIREUEN	111111	SIMPANG MAMPLAM	1111112015	PULO DAPONG	0,5373	TERTINGGAL
2.406	11	ACEH	1111	KABUPATEN BIREUEN	111111	SIMPANG MAMPLAM	1111112018	IE RHOB BARAT	0,5619	TERTINGGAL
2.407	11	ACEH	1111	KABUPATEN BIREUEN	111111	SIMPANG MAMPLAM	1111112019	IE RHOB TIMU	0,5343	TERTINGGAL
2.408	11	ACEH	1111	KABUPATEN BIREUEN	111111	SIMPANG MAMPLAM	1111112020	IE RHOB BABAH LUENG	0,5400	TERTINGGAL
2.409	11	ACEH	1111	KABUPATEN BIREUEN	111111	SIMPANG MAMPLAM	1111112021	GLEE MEUDONG	0,5671	TERTINGGAL
2.410	11	ACEH	1111	KABUPATEN BIREUEN	111111	SIMPANG MAMPLAM	1111112023	MEUNASAH DAYAH	0,5608	TERTINGGAL
2.411	11	ACEH	1111	KABUPATEN BIREUEN	111111	SIMPANG MAMPLAM	1111112024	COT TRIENG	0,5525	TERTINGGAL
2.412	11	ACEH	1111	KABUPATEN BIREUEN	111111	SIMPANG MAMPLAM	1111112025	KRUENG MEUSEUGOB	0,5638	TERTINGGAL
2.413	11	ACEH	1111	KABUPATEN BIREUEN	111111	SIMPANG MAMPLAM	1111112026	LHOK TANO	0,5322	TERTINGGAL
2.414	11	ACEH	1111	KABUPATEN BIREUEN	111111	SIMPANG MAMPLAM	1111112028	KEUDE TAMBUE	0,5818	TERTINGGAL
2.415	11	ACEH	1111	KABUPATEN BIREUEN	111111	SIMPANG MAMPLAM	1111112030	PEUNEULET TUNONG	0,5781	TERTINGGAL
2.416	11	ACEH	1111	KABUPATEN BIREUEN	111111	SIMPANG MAMPLAM	1111112031	CURE TUNONG	0,5929	TERTINGGAL
2.417	11	ACEH	1111	KABUPATEN BIREUEN	111111	SIMPANG MAMPLAM	1111112032	CURE BAROH	0,5351	TERTINGGAL
2.418	11	ACEH	1111	KABUPATEN BIREUEN	111111	SIMPANG MAMPLAM	1111112033	PEUNEULET BAROH	0,5446	TERTINGGAL
2.419	11	ACEH	1111	KABUPATEN BIREUEN	111111	SIMPANG MAMPLAM	1111112034	ULEE KAREUNG	0,5406	TERTINGGAL
2.420	11	ACEH	1111	KABUPATEN BIREUEN	111111	SIMPANG MAMPLAM	1111112035	BLANG PAYANG	0,5205	TERTINGGAL



NO	KODE PROVINSI	NAMA PROVINSI	KODE KABUPATEN	NAMA KABUPATEN	KODE KECAMATAN	NAMA KECAMATAN	KODE DESA	NAMA DESA	IDM	STATUS IDM
2.421	11	ACEH	1111	KABUPATEN BIREUEN	111111	SIMPANG MAMPLAM	1111112036	CALOK	0,5627	TERTINGGAL
2.422	11	ACEH	1111	KABUPATEN BIREUEN	111111	SIMPANG MAMPLAM	1111112037	ALUE LEUHOP	0,5143	TERTINGGAL
2.423	11	ACEH	1111	KABUPATEN BIREUEN	111111	SIMPANG MAMPLAM	1111112038	PAKU	0,5482	TERTINGGAL
2.424	11	ACEH	1111	KABUPATEN BIREUEN	111111	SIMPANG MAMPLAM	1111112039	LHOK MANE	0,5514	TERTINGGAL
2.425	11	ACEH	1111	KABUPATEN BIREUEN	111111	SIMPANG MAMPLAM	1111112040	TAMBUE BARAT	0,5807	TERTINGGAL
2.426	11	ACEH	1111	KABUPATEN BIREUEN	111112	PEULIMBANG	1111122002	KRUENG BARO	0,5076	TERTINGGAL
2.427	11	ACEH	1111	KABUPATEN BIREUEN	111112	PEULIMBANG	1111122003	SEUNEUBOK NALAN	0,5387	TERTINGGAL
2.428	11	ACEH	1111	KABUPATEN BIREUEN	111112	PEULIMBANG	1111122005	SEUNEUBOK ACEH	0,5892	TERTINGGAL
2.429	11	ACEH	1111	KABUPATEN BIREUEN	111112	PEULIMBANG	1111122007	SEUNEUBOK PUNTI	0,5686	TERTINGGAL
2.430	11	ACEH	1111	KABUPATEN BIREUEN	111112	PEULIMBANG	1111122009	TEUPIN PANAH	0,5336	TERTINGGAL
2.431	11	ACEH	1111	KABUPATEN BIREUEN	111112	PEULIMBANG	1111122010	MATANG KULEE	0,5501	TERTINGGAL
2.432	11	ACEH	1111	KABUPATEN BIREUEN	111112	PEULIMBANG	1111122011	LANCOK BUNGO	0,4989	TERTINGGAL
2.433	11	ACEH	1111	KABUPATEN BIREUEN	111112	PEULIMBANG	1111122012	UTEUN RUNGKOM	0,5035	TERTINGGAL
2.434	11	ACEH	1111	KABUPATEN BIREUEN	111112	PEULIMBANG	1111122013	PADANG KASAB	0,5430	TERTINGGAL
2.435	11	ACEH	1111	KABUPATEN BIREUEN	111112	PEULIMBANG	1111122014	SEUNEUBOK SEUMAWA	0,5976	TERTINGGAL
2.436	11	ACEH	1111	KABUPATEN BIREUEN	111112	PEULIMBANG	1111122015	JAMBO DALAM	0,5395	TERTINGGAL
2.437	11	ACEH	1111	KABUPATEN BIREUEN	111112	PEULIMBANG	1111122016	COT GLEUMPANG	0,5411	TERTINGGAL
2.438	11	ACEH	1111	KABUPATEN BIREUEN	111112	PEULIMBANG	1111122017	PUUEK	0,5313	TERTINGGAL
2.439	11	ACEH	1111	KABUPATEN BIREUEN	111112	PEULIMBANG	1111122018	BALEE DAKA	0,5073	TERTINGGAL
2.440	11	ACEH	1111	KABUPATEN BIREUEN	111112	PEULIMBANG	1111122019	PALOH PUPU	0,5390	TERTINGGAL
2.441	11	ACEH	1111	KABUPATEN BIREUEN	111112	PEULIMBANG	1111122020	SEUNEUBOK TEUNGOH	0,5576	TERTINGGAL
2.442	11	ACEH	1111	KABUPATEN BIREUEN	111112	PEULIMBANG	1111122021	GARAB	0,5049	TERTINGGAL
2.443	11	ACEH	1111	KABUPATEN BIREUEN	111112	PEULIMBANG	1111122022	KUTA TRIENG	0,5295	TERTINGGAL
2.444	11	ACEH	1111	KABUPATEN BIREUEN	111113	KOTA JUANG	1111132016	BLANG TINGKEUM	0,5087	TERTINGGAL
2.445	11	ACEH	1111	KABUPATEN BIREUEN	111113	KOTA JUANG	1111132019	COT JRAT	0,5586	TERTINGGAL
2.446	11	ACEH	1111	KABUPATEN BIREUEN	111113	KOTA JUANG	1111132020	COT PEUTEK	0,5535	TERTINGGAL
2.447	11	ACEH	1111	KABUPATEN BIREUEN	111113	KOTA JUANG	1111132021	UTEUN REUTOH	0,5751	TERTINGGAL
2.448	11	ACEH	1111	KABUPATEN BIREUEN	111114	KUALA	1111142001	COT BATEE	0,5281	TERTINGGAL
2.449	11	ACEH	1111	KABUPATEN BIREUEN	111114	KUALA	1111142002	COT UNOU	0,5467	TERTINGGAL
2.450	11	ACEH	1111	KABUPATEN BIREUEN	111114	KUALA	1111142004	COT GLEUMPANG	0,5757	TERTINGGAL
2.451	11	ACEH	1111	KABUPATEN BIREUEN	111114	KUALA	1111142005	COT KUTA	0,5784	TERTINGGAL
2.452	11	ACEH	1111	KABUPATEN BIREUEN	111114	KUALA	1111142009	COT TRIENG	0,5267	TERTINGGAL
2.453	11	ACEH	1111	KABUPATEN BIREUEN	111114	KUALA	1111142011	COT LAGA SAWA	0,5686	TERTINGGAL
2.454	11	ACEH	1111	KABUPATEN BIREUEN	111114	KUALA	1111142012	COT U SIBAK	0,5354	TERTINGGAL
2.455	11	ACEH	1111	KABUPATEN BIREUEN	111114	KUALA	1111142014	LANCOK-LANCOK	0,5987	TERTINGGAL
2.456	11	ACEH	1111	KABUPATEN BIREUEN	111114	KUALA	1111142015	KAREUNG	0,5782	TERTINGGAL
2.457	11	ACEH	1111	KABUPATEN BIREUEN	111114	KUALA	1111142016	BALE KUNYUEN	0,5562	TERTINGGAL
2.458	11	ACEH	1111	KABUPATEN BIREUEN	111114	KUALA	1111142017	UJONG BLANG	0,5910	TERTINGGAL
2.459	11	ACEH	1111	KABUPATEN BIREUEN	111114	KUALA	1111142018	UJONG BLANG MESJID	0,4730	SANGAT TERTINGGAL
2.460	11	ACEH	1111	KABUPATEN BIREUEN	111115	PEUSANGAN SIBLAH KRUENG	1111152001	LUENG DANEUN	0,5373	TERTINGGAL
2.461	11	ACEH	1111	KABUPATEN BIREUEN	111115	PEUSANGAN SIBLAH KRUENG	1111152002	RAMBONG PAYONG	0,4881	SANGAT TERTINGGAL
2.462	11	ACEH	1111	KABUPATEN BIREUEN	111115	PEUSANGAN SIBLAH KRUENG	1111152003	ALUE KUPULA	0,4868	SANGAT TERTINGGAL
2.463	11	ACEH	1111	KABUPATEN BIREUEN	111115	PEUSANGAN SIBLAH KRUENG	1111152004	BLANG CIRIH	0,4382	SANGAT TERTINGGAL
2.464	11	ACEH	1111	KABUPATEN BIREUEN	111115	PEUSANGAN SIBLAH KRUENG	1111152005	KUBU	0,5171	TERTINGGAL
2.465	11	ACEH	1111	KABUPATEN BIREUEN	111115	PEUSANGAN SIBLAH KRUENG	1111152006	TEUPIN RAYA	0,5276	TERTINGGAL
2.466	11	ACEH	1111	KABUPATEN BIREUEN	111115	PEUSANGAN SIBLAH KRUENG	1111152007	COT ANEUK BATEE	0,4030	SANGAT TERTINGGAL
2.467	11	ACEH	1111	KABUPATEN BIREUEN	111115	PEUSANGAN SIBLAH KRUENG	1111152008	KUBU RAYA	0,4717	SANGAT TERTINGGAL
2.468	11	ACEH	1111	KABUPATEN BIREUEN	111115	PEUSANGAN SIBLAH KRUENG	1111152009	PANTE BARO GLE SIBLAH	0,5335	TERTINGGAL
2.469	11	ACEH	1111	KABUPATEN BIREUEN	111115	PEUSANGAN SIBLAH KRUENG	1111152010	PANTE BARO KUMBANG	0,4902	SANGAT TERTINGGAL
2.470	11	ACEH	1111	KABUPATEN BIREUEN	111115	PEUSANGAN SIBLAH KRUENG	1111152011	PANTE BARO BUKET PANYANG	0,4086	SANGAT TERTINGGAL
2.471	11	ACEH	1111	KABUPATEN BIREUEN	111115	PEUSANGAN SIBLAH KRUENG	1111152012	ALUE KRUEB	0,4886	SANGAT TERTINGGAL
2.472	11	ACEH	1111	KABUPATEN BIREUEN	111115	PEUSANGAN SIBLAH KRUENG	1111152013	ALUE IET	0,4882	SANGAT TERTINGGAL
2.473	11	ACEH	1111	KABUPATEN BIREUEN	111115	PEUSANGAN SIBLAH KRUENG	1111152014	PALOH MAMPRE	0,4400	SANGAT TERTINGGAL
2.474	11	ACEH	1111	KABUPATEN BIREUEN	111115	PEUSANGAN SIBLAH KRUENG	1111152015	BUKET SUDAN	0,4903	SANGAT TERTINGGAL
2.475	11	ACEH	1111	KABUPATEN BIREUEN	111115	PEUSANGAN SIBLAH KRUENG	1111152016	AWE GRUTAH	0,5465	TERTINGGAL

NO	KODE PROVINSI	NAMA PROVINSI	KODE KABUPATEN	NAMA KABUPATEN	KODE KECAMATAN	NAMA KECAMATAN	KODE DESA	NAMA DESA	IDM	STATUS IDM
2.476	11	ACEH	1111	KABUPATEN BIREUEN	111115	PEUSANGAN SIBLAH KRUENG	1111152017	COT SALEUET	0,4165	SANGAT TERTINGGAL
2.477	11	ACEH	1111	KABUPATEN BIREUEN	111115	PEUSANGAN SIBLAH KRUENG	1111152018	ALUE GLUMPANG	0,4808	SANGAT TERTINGGAL
2.478	11	ACEH	1111	KABUPATEN BIREUEN	111115	PEUSANGAN SIBLAH KRUENG	1111152019	PANTE KARYA	0,4416	SANGAT TERTINGGAL
2.479	11	ACEH	1111	KABUPATEN BIREUEN	111115	PEUSANGAN SIBLAH KRUENG	1111152020	AWE GEUTAH PAYA	0,5851	TERTINGGAL
2.480	11	ACEH	1111	KABUPATEN BIREUEN	111115	PEUSANGAN SIBLAH KRUENG	1111152021	DAYAH BARO	0,5148	TERTINGGAL
2.481	11	ACEH	1111	KABUPATEN BIREUEN	111116	PEUSANGAN SELATAN	1111162001	DARUSSALAM	0,5521	TERTINGGAL
2.482	11	ACEH	1111	KABUPATEN BIREUEN	111116	PEUSANGAN SELATAN	1111162002	BLANG MANE	0,4367	SANGAT TERTINGGAL
2.483	11	ACEH	1111	KABUPATEN BIREUEN	111116	PEUSANGAN SELATAN	1111162003	TANJONG BEURIDI	0,5768	TERTINGGAL
2.484	11	ACEH	1111	KABUPATEN BIREUEN	111116	PEUSANGAN SELATAN	1111162004	DARUL AMAN	0,5746	TERTINGGAL
2.485	11	ACEH	1111	KABUPATEN BIREUEN	111116	PEUSANGAN SELATAN	1111162005	GEULANGGANG LABU	0,5249	TERTINGGAL
2.486	11	ACEH	1111	KABUPATEN BIREUEN	111116	PEUSANGAN SELATAN	1111162006	TEUPIN REUDEUP	0,5129	TERTINGGAL
2.487	11	ACEH	1111	KABUPATEN BIREUEN	111116	PEUSANGAN SELATAN	1111162007	ULEE JALAN	0,5305	TERTINGGAL
2.488	11	ACEH	1111	KABUPATEN BIREUEN	111116	PEUSANGAN SELATAN	1111162008	PAYA CROT	0,4568	SANGAT TERTINGGAL
2.489	11	ACEH	1111	KABUPATEN BIREUEN	111116	PEUSANGAN SELATAN	1111162009	PULO PANYANG	0,5037	TERTINGGAL
2.490	11	ACEH	1111	KABUPATEN BIREUEN	111116	PEUSANGAN SELATAN	1111162010	ME RAYEUK	0,4860	SANGAT TERTINGGAL
2.491	11	ACEH	1111	KABUPATEN BIREUEN	111116	PEUSANGAN SELATAN	1111162011	UTEUN GATHOM	0,5764	TERTINGGAL
2.492	11	ACEH	1111	KABUPATEN BIREUEN	111116	PEUSANGAN SELATAN	1111162012	LUNG KULI	0,5384	TERTINGGAL
2.493	11	ACEH	1111	KABUPATEN BIREUEN	111116	PEUSANGAN SELATAN	1111162013	LUENG BARO	0,5394	TERTINGGAL
2.494	11	ACEH	1111	KABUPATEN BIREUEN	111116	PEUSANGAN SELATAN	1111162014	MATA IE	0,5632	TERTINGGAL
2.495	11	ACEH	1111	KABUPATEN BIREUEN	111116	PEUSANGAN SELATAN	1111162015	BLANG CUT	0,5875	TERTINGGAL
2.496	11	ACEH	1111	KABUPATEN BIREUEN	111116	PEUSANGAN SELATAN	1111162016	BLANG PALA	0,5116	TERTINGGAL
2.497	11	ACEH	1111	KABUPATEN BIREUEN	111116	PEUSANGAN SELATAN	1111162017	KRUENG BEUKAH	0,5410	TERTINGGAL
2.498	11	ACEH	1111	KABUPATEN BIREUEN	111116	PEUSANGAN SELATAN	1111162018	CEUBREK	0,5602	TERTINGGAL
2.499	11	ACEH	1111	KABUPATEN BIREUEN	111116	PEUSANGAN SELATAN	1111162019	UTEUN RAYA	0,5203	TERTINGGAL
2.500	11	ACEH	1111	KABUPATEN BIREUEN	111116	PEUSANGAN SELATAN	1111162020	PULO HARAPAN	0,4690	SANGAT TERTINGGAL
2.501	11	ACEH	1111	KABUPATEN BIREUEN	111116	PEUSANGAN SELATAN	1111162021	SUWAK	0,5575	TERTINGGAL
2.502	11	ACEH	1111	KABUPATEN BIREUEN	111117	KUTA BLANG	1111172001	PALOH DAMA	0,5859	TERTINGGAL
2.503	11	ACEH	1111	KABUPATEN BIREUEN	111117	KUTA BLANG	1111172002	PAYA RANGKULUH	0,5935	TERTINGGAL
2.504	11	ACEH	1111	KABUPATEN BIREUEN	111117	KUTA BLANG	1111172003	PALOH RAYA	0,4741	SANGAT TERTINGGAL
2.505	11	ACEH	1111	KABUPATEN BIREUEN	111117	KUTA BLANG	1111172006	BALEE MEE	0,5946	TERTINGGAL
2.506	11	ACEH	1111	KABUPATEN BIREUEN	111117	KUTA BLANG	1111172007	BUKET DALAM	0,5467	TERTINGGAL
2.507	11	ACEH	1111	KABUPATEN BIREUEN	111117	KUTA BLANG	1111172009	COT BAROH	0,4908	TERTINGGAL
2.508	11	ACEH	1111	KABUPATEN BIREUEN	111117	KUTA BLANG	1111172010	PALOH PEURADI	0,5167	TERTINGGAL
2.509	11	ACEH	1111	KABUPATEN BIREUEN	111117	KUTA BLANG	1111172013	GLEE PUTOH	0,4524	SANGAT TERTINGGAL
2.510	11	ACEH	1111	KABUPATEN BIREUEN	111117	KUTA BLANG	1111172016	KULU	0,5632	TERTINGGAL
2.511	11	ACEH	1111	KABUPATEN BIREUEN	111117	KUTA BLANG	1111172017	BABAH SUAK	0,5595	TERTINGGAL
2.512	11	ACEH	1111	KABUPATEN BIREUEN	111117	KUTA BLANG	1111172018	ULEE PUSONG	0,5551	TERTINGGAL
2.513	11	ACEH	1111	KABUPATEN BIREUEN	111117	KUTA BLANG	1111172019	PULO NGA	0,5875	TERTINGGAL
2.514	11	ACEH	1111	KABUPATEN BIREUEN	111117	KUTA BLANG	1111172021	BLANG PANJO	0,5505	TERTINGGAL
2.515	11	ACEH	1111	KABUPATEN BIREUEN	111117	KUTA BLANG	1111172022	BABAH JURONG	0,5674	TERTINGGAL
2.516	11	ACEH	1111	KABUPATEN BIREUEN	111117	KUTA BLANG	1111172023	DAYAH PANJOE	0,5873	TERTINGGAL
2.517	11	ACEH	1111	KABUPATEN BIREUEN	111117	KUTA BLANG	1111172024	PULO BLANG	0,5430	TERTINGGAL
2.518	11	ACEH	1111	KABUPATEN BIREUEN	111117	KUTA BLANG	1111172025	IM BUDEE	0,4511	SANGAT TERTINGGAL
2.519	11	ACEH	1111	KABUPATEN BIREUEN	111117	KUTA BLANG	1111172026	PULO SIREN	0,5073	TERTINGGAL
2.520	11	ACEH	1111	KABUPATEN BIREUEN	111117	KUTA BLANG	1111172027	JAROMMAH ME	0,5835	TERTINGGAL
2.521	11	ACEH	1111	KABUPATEN BIREUEN	111117	KUTA BLANG	1111172028	JAROMAH BAROH	0,5317	TERTINGGAL
2.522	11	ACEH	1111	KABUPATEN BIREUEN	111117	KUTA BLANG	1111172029	LHOK NGA	0,5525	TERTINGGAL
2.523	11	ACEH	1111	KABUPATEN BIREUEN	111117	KUTA BLANG	1111172030	PULO REUDEUP	0,5757	TERTINGGAL
2.524	11	ACEH	1111	KABUPATEN BIREUEN	111117	KUTA BLANG	1111172032	GEULANGGANG PANAH	0,5764	TERTINGGAL
2.525	11	ACEH	1111	KABUPATEN BIREUEN	111117	KUTA BLANG	1111172034	GEULANGGANG RAYEUK	0,5146	TERTINGGAL
2.526	11	ACEH	1111	KABUPATEN BIREUEN	111117	KUTA BLANG	1111172036	KEURUMBOK	0,5246	TERTINGGAL
2.527	11	ACEH	1111	KABUPATEN BIREUEN	111117	KUTA BLANG	1111172037	COT ARA	0,5986	TERTINGGAL
2.528	11	ACEH	1111	KABUPATEN BIREUEN	111117	KUTA BLANG	1111172038	RANCONG	0,5854	TERTINGGAL
2.529	11	ACEH	1111	KABUPATEN BIREUEN	111117	KUTA BLANG	1111172039	JAMBO KAJEUNG	0,5560	TERTINGGAL
2.530	11	ACEH	1111	KABUPATEN BIREUEN	111117	KUTA BLANG	1111172041	PULO AWE	0,5230	TERTINGGAL



NO	KODE PROVINSI	NAMA PROVINSI	KODE KABUPATEN	NAMA KABUPATEN	KODE KECAMATAN	NAMA KECAMATAN	KODE DESA	NAMA DESA	IDM	STATUS IDM
2.531	11	ACEH	1112	KABUPATEN ACEH BARAT DAYA	111202	TANGAN-TANGAN	1112022003	MESJID	0,5822	TERTINGGAL
2.532	11	ACEH	1112	KABUPATEN ACEH BARAT DAYA	111202	TANGAN-TANGAN	1112022005	PADANG KAWA	0,5637	TERTINGGAL
2.533	11	ACEH	1112	KABUPATEN ACEH BARAT DAYA	111203	MANGGENG	1112032009	LADANG PANAH	0,5805	TERTINGGAL
2.534	11	ACEH	1112	KABUPATEN ACEH BARAT DAYA	111203	MANGGENG	1112032011	PANTON MAKMUR	0,5895	TERTINGGAL
2.535	11	ACEH	1112	KABUPATEN ACEH BARAT DAYA	111203	MANGGENG	1112032022	LHUENG BARO	0,5971	TERTINGGAL
2.536	11	ACEH	1112	KABUPATEN ACEH BARAT DAYA	111203	MANGGENG	1112032029	PANTE PIRAK	0,5636	TERTINGGAL
2.537	11	ACEH	1112	KABUPATEN ACEH BARAT DAYA	111204	SUSOH	1112042018	LADANG	0,5916	TERTINGGAL
2.538	11	ACEH	1112	KABUPATEN ACEH BARAT DAYA	111205	KUALA BATEE	1112052005	BLANG MAKMUR	0,5359	TERTINGGAL
2.539	11	ACEH	1112	KABUPATEN ACEH BARAT DAYA	111205	KUALA BATEE	1112052006	PANTO CUT	0,5449	TERTINGGAL
2.540	11	ACEH	1112	KABUPATEN ACEH BARAT DAYA	111205	KUALA BATEE	1112052009	LHUNG GEULUMPANG	0,5668	TERTINGGAL
2.541	11	ACEH	1112	KABUPATEN ACEH BARAT DAYA	111205	KUALA BATEE	1112052010	PADANG SIKABU	0,5951	TERTINGGAL
2.542	11	ACEH	1112	KABUPATEN ACEH BARAT DAYA	111205	KUALA BATEE	1112052011	KAMPUNG TENGAH	0,5102	TERTINGGAL
2.543	11	ACEH	1112	KABUPATEN ACEH BARAT DAYA	111205	KUALA BATEE	1112052012	BLANG PANYANG	0,5354	TERTINGGAL
2.544	11	ACEH	1112	KABUPATEN ACEH BARAT DAYA	111205	KUALA BATEE	1112052015	LHOK GAJAH	0,5597	TERTINGGAL
2.545	11	ACEH	1112	KABUPATEN ACEH BARAT DAYA	111205	KUALA BATEE	1112052016	IE MAMEH	0,5749	TERTINGGAL
2.546	11	ACEH	1112	KABUPATEN ACEH BARAT DAYA	111205	KUALA BATEE	1112052017	KEUDE BARO	0,5616	TERTINGGAL
2.547	11	ACEH	1112	KABUPATEN ACEH BARAT DAYA	111205	KUALA BATEE	1112052018	LAMA TUHA	0,5690	TERTINGGAL
2.548	11	ACEH	1112	KABUPATEN ACEH BARAT DAYA	111205	KUALA BATEE	1112052020	RUMOH PANYANG	0,5933	TERTINGGAL
2.549	11	ACEH	1112	KABUPATEN ACEH BARAT DAYA	111205	KUALA BATEE	1112052021	KRUENG PANTO	0,5579	TERTINGGAL
2.550	11	ACEH	1112	KABUPATEN ACEH BARAT DAYA	111206	BABAH ROT	1112062002	IE MIRAH	0,5408	TERTINGGAL
2.551	11	ACEH	1112	KABUPATEN ACEH BARAT DAYA	111206	BABAH ROT	1112062010	SIMPANG GADENG	0,5408	TERTINGGAL
2.552	11	ACEH	1112	KABUPATEN ACEH BARAT DAYA	111206	BABAH ROT	1112062012	LHOK GAYO	0,5388	TERTINGGAL
2.553	11	ACEH	1112	KABUPATEN ACEH BARAT DAYA	111206	BABAH ROT	1112062014	COT SEUMANTOK	0,5722	TERTINGGAL
2.554	11	ACEH	1112	KABUPATEN ACEH BARAT DAYA	111209	LEMBAH SABIL	1112092002	SUKADAMAI	0,5488	TERTINGGAL
2.555	11	ACEH	1113	KABUPATEN GAYO LUES	111301	BLANGKEJEREN	1113012014	LEME	0,5295	TERTINGGAL
2.556	11	ACEH	1113	KABUPATEN GAYO LUES	111301	BLANGKEJEREN	1113012027	AGUSAN	0,5436	TERTINGGAL
2.557	11	ACEH	1113	KABUPATEN GAYO LUES	111303	RIKIT GAIB	1113032001	AMPA KOLAK	0,5763	TERTINGGAL
2.558	11	ACEH	1113	KABUPATEN GAYO LUES	111303	RIKIT GAIB	1113032002	CANE TOA	0,4951	TERTINGGAL
2.559	11	ACEH	1113	KABUPATEN GAYO LUES	111303	RIKIT GAIB	1113032003	PADANG PASIR	0,3970	SANGAT TERTINGGAL
2.560	11	ACEH	1113	KABUPATEN GAYO LUES	111303	RIKIT GAIB	1113032005	PINANG RUGUB	0,5805	TERTINGGAL
2.561	11	ACEH	1113	KABUPATEN GAYO LUES	111303	RIKIT GAIB	1113032006	KUNING	0,4232	SANGAT TERTINGGAL
2.562	11	ACEH	1113	KABUPATEN GAYO LUES	111303	RIKIT GAIB	1113032008	MANGANG	0,4581	SANGAT TERTINGGAL
2.563	11	ACEH	1113	KABUPATEN GAYO LUES	111303	RIKIT GAIB	1113032011	REMPELAM	0,5970	TERTINGGAL
2.564	11	ACEH	1113	KABUPATEN GAYO LUES	111303	RIKIT GAIB	1113032012	CANE UKEN	0,5707	TERTINGGAL
2.565	11	ACEH	1113	KABUPATEN GAYO LUES	111303	RIKIT GAIB	1113032013	TUNDEL	0,5724	TERTINGGAL
2.566	11	ACEH	1113	KABUPATEN GAYO LUES	111303	RIKIT GAIB	1113032016	LUKUP BARU	0,4395	SANGAT TERTINGGAL
2.567	11	ACEH	1113	KABUPATEN GAYO LUES	111303	RIKIT GAIB	1113032017	PENOMON JAYA	0,5376	TERTINGGAL
2.568	11	ACEH	1113	KABUPATEN GAYO LUES	111303	RIKIT GAIB	1113032018	TUNDEL BARU	0,5524	TERTINGGAL
2.569	11	ACEH	1113	KABUPATEN GAYO LUES	111304	TERANGUN	1113042001	JABO	0,5535	TERTINGGAL
2.570	11	ACEH	1113	KABUPATEN GAYO LUES	111304	TERANGUN	1113042002	KUTESANGE	0,5762	TERTINGGAL
2.571	11	ACEH	1113	KABUPATEN GAYO LUES	111304	TERANGUN	1113042006	RUMPI	0,5968	TERTINGGAL
2.572	11	ACEH	1113	KABUPATEN GAYO LUES	111304	TERANGUN	1113042007	BUKUT	0,5484	TERTINGGAL
2.573	11	ACEH	1113	KABUPATEN GAYO LUES	111304	TERANGUN	1113042011	SOYO	0,5540	TERTINGGAL
2.574	11	ACEH	1113	KABUPATEN GAYO LUES	111304	TERANGUN	1113042012	TERLIS	0,5329	TERTINGGAL
2.575	11	ACEH	1113	KABUPATEN GAYO LUES	111304	TERANGUN	1113042013	KUTEREJE	0,5635	TERTINGGAL
2.576	11	ACEH	1113	KABUPATEN GAYO LUES	111304	TERANGUN	1113042014	PERSADA TONGRA	0,5852	TERTINGGAL
2.577	11	ACEH	1113	KABUPATEN GAYO LUES	111304	TERANGUN	1113042015	BERHUT	0,5465	TERTINGGAL
2.578	11	ACEH	1113	KABUPATEN GAYO LUES	111304	TERANGUN	1113042017	PANTAN LUES	0,5088	TERTINGGAL
2.579	11	ACEH	1113	KABUPATEN GAYO LUES	111304	TERANGUN	1113042020	BLANG KUNCIR	0,5744	TERTINGGAL
2.580	11	ACEH	1113	KABUPATEN GAYO LUES	111304	TERANGUN	1113042023	REJE PUDUNG	0,5738	TERTINGGAL
2.581	11	ACEH	1113	KABUPATEN GAYO LUES	111304	TERANGUN	1113042025	TELEGE JERNIH	0,5856	TERTINGGAL
2.582	11	ACEH	1113	KABUPATEN GAYO LUES	111304	TERANGUN	1113042027	LESTARI	0,4995	TERTINGGAL
2.583	11	ACEH	1113	KABUPATEN GAYO LUES	111304	TERANGUN	1113042028	GAWAR BELANGI	0,5851	TERTINGGAL
2.584	11	ACEH	1113	KABUPATEN GAYO LUES	111304	TERANGUN	1113042029	BLANG KALA	0,5854	TERTINGGAL
2.585	11	ACEH	1113	KABUPATEN GAYO LUES	111305	PINING	1113052002	PERTIK	0,5632	TERTINGGAL



NO	KODE PROVINSI	NAMA PROVINSI	KODE KABUPATEN	NAMA KABUPATEN	KODE KECAMATAN	NAMA KECAMATAN	KODE DESA	NAMA DESA	IDM	STATUS IDM
2.586	11	ACEH	1113	KABUPATEN GAYO LUES	111305	PINING	1113052003	EKAN	0,5648	TERTINGGAL
2.587	11	ACEH	1113	KABUPATEN GAYO LUES	111305	PINING	1113052004	URING	0,5271	TERTINGGAL
2.588	11	ACEH	1113	KABUPATEN GAYO LUES	111305	PINING	1113052005	GAJAH	0,5103	TERTINGGAL
2.589	11	ACEH	1113	KABUPATEN GAYO LUES	111305	PINING	1113052006	PINTU RIME	0,5410	TERTINGGAL
2.590	11	ACEH	1113	KABUPATEN GAYO LUES	111305	PINING	1113052007	PEPELAH	0,5665	TERTINGGAL
2.591	11	ACEH	1113	KABUPATEN GAYO LUES	111305	PINING	1113052008	PASIR PUTIH	0,5275	TERTINGGAL
2.592	11	ACEH	1113	KABUPATEN GAYO LUES	111305	PINING	1113052009	LESTEN	0,5221	TERTINGGAL
2.593	11	ACEH	1113	KABUPATEN GAYO LUES	111306	BLANGPEGAYON	1113062006	UME LAH	0,5895	TERTINGGAL
2.594	11	ACEH	1113	KABUPATEN GAYO LUES	111307	PUTERI BETUNG	1113072002	MARPUNGE GABUNGAN	0,5576	TERTINGGAL
2.595	11	ACEH	1113	KABUPATEN GAYO LUES	111307	PUTERI BETUNG	1113072003	RAMUNG MUSARA	0,5690	TERTINGGAL
2.596	11	ACEH	1113	KABUPATEN GAYO LUES	111307	PUTERI BETUNG	1113072004	MELOAK SEPAKAT	0,4601	SANGAT TERTINGGAL
2.597	11	ACEH	1113	KABUPATEN GAYO LUES	111307	PUTERI BETUNG	1113072005	KUTELENGAT SEPAKAT	0,5971	TERTINGGAL
2.598	11	ACEH	1113	KABUPATEN GAYO LUES	111307	PUTERI BETUNG	1113072006	SINGAH MULO	0,5564	TERTINGGAL
2.599	11	ACEH	1113	KABUPATEN GAYO LUES	111307	PUTERI BETUNG	1113072007	UNING PUNE	0,5879	TERTINGGAL
2.600	11	ACEH	1113	KABUPATEN GAYO LUES	111307	PUTERI BETUNG	1113072008	GUMPANG LEMPUH	0,5544	TERTINGGAL
2.601	11	ACEH	1113	KABUPATEN GAYO LUES	111307	PUTERI BETUNG	1113072009	PUTRI BETUNG	0,5894	TERTINGGAL
2.602	11	ACEH	1113	KABUPATEN GAYO LUES	111308	DABUN GELANG	1113082003	KENDAWI	0,4932	TERTINGGAL
2.603	11	ACEH	1113	KABUPATEN GAYO LUES	111308	DABUN GELANG	1113082006	BLANGTEMUNG	0,5617	TERTINGGAL
2.604	11	ACEH	1113	KABUPATEN GAYO LUES	111308	DABUN GELANG	1113082007	REREBE	0,5341	TERTINGGAL
2.605	11	ACEH	1113	KABUPATEN GAYO LUES	111308	DABUN GELANG	1113082009	UNING SEPAKAT	0,4468	SANGAT TERTINGGAL
2.606	11	ACEH	1113	KABUPATEN GAYO LUES	111309	BLANGJERANGO	1113092001	PENOSAN	0,5676	TERTINGGAL
2.607	11	ACEH	1113	KABUPATEN GAYO LUES	111309	BLANGJERANGO	1113092003	AKUL	0,5271	TERTINGGAL
2.608	11	ACEH	1113	KABUPATEN GAYO LUES	111309	BLANGJERANGO	1113092006	PENOSAN SEPAKAT	0,5735	TERTINGGAL
2.609	11	ACEH	1113	KABUPATEN GAYO LUES	111309	BLANGJERANGO	1113092007	TINGKEM	0,5400	TERTINGGAL
2.610	11	ACEH	1113	KABUPATEN GAYO LUES	111309	BLANGJERANGO	1113092008	KETUKAH	0,5259	TERTINGGAL
2.611	11	ACEH	1113	KABUPATEN GAYO LUES	111310	TERIPE JAYA	1113102001	PERLAK	0,5803	TERTINGGAL
2.612	11	ACEH	1113	KABUPATEN GAYO LUES	111310	TERIPE JAYA	1113102002	REREBE	0,5786	TERTINGGAL
2.613	11	ACEH	1113	KABUPATEN GAYO LUES	111310	TERIPE JAYA	1113102003	PASIR	0,5298	TERTINGGAL
2.614	11	ACEH	1113	KABUPATEN GAYO LUES	111310	TERIPE JAYA	1113102004	SETUL	0,5541	TERTINGGAL
2.615	11	ACEH	1113	KABUPATEN GAYO LUES	111310	TERIPE JAYA	1113102005	UPT. PAYA KUMER	0,5559	TERTINGGAL
2.616	11	ACEH	1113	KABUPATEN GAYO LUES	111310	TERIPE JAYA	1113102006	UPT. PANTAN KELA	0,5587	TERTINGGAL
2.617	11	ACEH	1113	KABUPATEN GAYO LUES	111310	TERIPE JAYA	1113102008	KUALA JERNIH	0,5782	TERTINGGAL
2.618	11	ACEH	1113	KABUPATEN GAYO LUES	111310	TERIPE JAYA	1113102009	UYEM BERIRING	0,5576	TERTINGGAL
2.619	11	ACEH	1113	KABUPATEN GAYO LUES	111310	TERIPE JAYA	1113102010	PULO GELIME	0,5522	TERTINGGAL
2.620	11	ACEH	1113	KABUPATEN GAYO LUES	111311	PANTAN CUACA	1113112001	SENEREN	0,5407	TERTINGGAL
2.621	11	ACEH	1113	KABUPATEN GAYO LUES	111311	PANTAN CUACA	1113112007	UPT. AIH SELAH	0,5174	TERTINGGAL
2.622	11	ACEH	1113	KABUPATEN GAYO LUES	111311	PANTAN CUACA	1113112008	CANE BARU	0,5889	TERTINGGAL
2.623	11	ACEH	1114	KABUPATEN ACEH JAYA	111401	TEUNOM	1114012014	SEUMIRA	0,5279	TERTINGGAL
2.624	11	ACEH	1114	KABUPATEN ACEH JAYA	111401	TEUNOM	1114012015	KUBU	0,5908	TERTINGGAL
2.625	11	ACEH	1114	KABUPATEN ACEH JAYA	111401	TEUNOM	1114012016	ALUE MEURAKSA	0,5851	TERTINGGAL
2.626	11	ACEH	1114	KABUPATEN ACEH JAYA	111402	KRUENG SABEE	1114022014	CUREK	0,4748	SANGAT TERTINGGAL
2.627	11	ACEH	1114	KABUPATEN ACEH JAYA	111402	KRUENG SABEE	1114022015	ALUE THO	0,5506	TERTINGGAL
2.628	11	ACEH	1114	KABUPATEN ACEH JAYA	111403	SETIA BHAKTI	1114032006	PANTE KUYUN	0,5811	TERTINGGAL
2.629	11	ACEH	1114	KABUPATEN ACEH JAYA	111403	SETIA BHAKTI	1114032008	GAMPONG BAROH	0,5775	TERTINGGAL
2.630	11	ACEH	1114	KABUPATEN ACEH JAYA	111404	SAMPOINIET	1114042002	PULO RAYA	0,5268	TERTINGGAL
2.631	11	ACEH	1114	KABUPATEN ACEH JAYA	111404	SAMPOINIET	1114042003	MEUNASAH KULAM	0,5614	TERTINGGAL
2.632	11	ACEH	1114	KABUPATEN ACEH JAYA	111404	SAMPOINIET	1114042007	BABAH NIPAH	0,5479	TERTINGGAL
2.633	11	ACEH	1114	KABUPATEN ACEH JAYA	111404	SAMPOINIET	1114042009	COT LANGSAT	0,5879	TERTINGGAL
2.634	11	ACEH	1114	KABUPATEN ACEH JAYA	111404	SAMPOINIET	1114042010	MATA IE	0,5638	TERTINGGAL
2.635	11	ACEH	1114	KABUPATEN ACEH JAYA	111404	SAMPOINIET	1114042013	SEUMANTOK	0,5732	TERTINGGAL
2.636	11	ACEH	1114	KABUPATEN ACEH JAYA	111404	SAMPOINIET	1114042014	RANTO SABON	0,5399	TERTINGGAL
2.637	11	ACEH	1114	KABUPATEN ACEH JAYA	111404	SAMPOINIET	1114042015	LIGAN	0,5140	TERTINGGAL
2.638	11	ACEH	1114	KABUPATEN ACEH JAYA	111404	SAMPOINIET	1114042016	IE JEUREUNGEH	0,4711	SANGAT TERTINGGAL
2.639	11	ACEH	1114	KABUPATEN ACEH JAYA	111404	SAMPOINIET	1114042036	COT PUNTI	0,4978	TERTINGGAL
2.640	11	ACEH	1114	KABUPATEN ACEH JAYA	111404	SAMPOINIET	1114042037	KRUENG AYON	0,4408	SANGAT TERTINGGAL



NO	KODE PROVINSI	NAMA PROVINSI	KODE KABUPATEN	NAMA KABUPATEN	KODE KECAMATAN	NAMA KECAMATAN	KODE DESA	NAMA DESA	IDM	STATUS IDM
2.641	11	ACEH	1114	KABUPATEN ACEH JAYA	111405	JAYA	1114052011	PANTE CERMIN	0,5689	TERTINGGAL
2.642	11	ACEH	1114	KABUPATEN ACEH JAYA	111405	JAYA	1114052012	SABET	0,5845	TERTINGGAL
2.643	11	ACEH	1114	KABUPATEN ACEH JAYA	111405	JAYA	1114052014	MAREU	0,5095	TERTINGGAL
2.644	11	ACEH	1114	KABUPATEN ACEH JAYA	111405	JAYA	1114052027	BAK PAOH	0,5943	TERTINGGAL
2.645	11	ACEH	1114	KABUPATEN ACEH JAYA	111406	PANGA	1114062005	PANTON KRUENG	0,5824	TERTINGGAL
2.646	11	ACEH	1114	KABUPATEN ACEH JAYA	111406	PANGA	1114062006	GLE PUTOH	0,5860	TERTINGGAL
2.647	11	ACEH	1114	KABUPATEN ACEH JAYA	111406	PANGA	1114062007	ALUE PANDE	0,5970	TERTINGGAL
2.648	11	ACEH	1114	KABUPATEN ACEH JAYA	111406	PANGA	1114062009	GAMPONG HARAPAN	0,5376	TERTINGGAL
2.649	11	ACEH	1114	KABUPATEN ACEH JAYA	111406	PANGA	1114062010	GUNONG BULOH	0,5322	TERTINGGAL
2.650	11	ACEH	1114	KABUPATEN ACEH JAYA	111406	PANGA	1114062011	GUNONG MEULINTEUNG	0,5321	TERTINGGAL
2.651	11	ACEH	1114	KABUPATEN ACEH JAYA	111406	PANGA	1114062017	BABAH CEUPAN	0,5898	TERTINGGAL
2.652	11	ACEH	1114	KABUPATEN ACEH JAYA	111408	DARUL HIKMAH	1114082001	PATEK	0,5888	TERTINGGAL
2.653	11	ACEH	1114	KABUPATEN ACEH JAYA	111408	DARUL HIKMAH	1114082002	GAMPONG BARO PATEK	0,5852	TERTINGGAL
2.654	11	ACEH	1114	KABUPATEN ACEH JAYA	111408	DARUL HIKMAH	1114082004	PAJAR	0,5984	TERTINGGAL
2.655	11	ACEH	1114	KABUPATEN ACEH JAYA	111408	DARUL HIKMAH	1114082005	REUNTANG	0,5667	TERTINGGAL
2.656	11	ACEH	1114	KABUPATEN ACEH JAYA	111408	DARUL HIKMAH	1114082006	COT PANGE	0,5767	TERTINGGAL
2.657	11	ACEH	1114	KABUPATEN ACEH JAYA	111408	DARUL HIKMAH	1114082007	ARONGAN	0,5054	TERTINGGAL
2.658	11	ACEH	1114	KABUPATEN ACEH JAYA	111408	DARUL HIKMAH	1114082008	PAYA SANTEUT	0,5278	TERTINGGAL
2.659	11	ACEH	1114	KABUPATEN ACEH JAYA	111408	DARUL HIKMAH	1114082009	KRUENG THO	0,5914	TERTINGGAL
2.660	11	ACEH	1114	KABUPATEN ACEH JAYA	111408	DARUL HIKMAH	1114082010	PANTON KRUENG	0,5265	TERTINGGAL
2.661	11	ACEH	1114	KABUPATEN ACEH JAYA	111408	DARUL HIKMAH	1114082011	ALUE GAJAH	0,4832	SANGAT TERTINGGAL
2.662	11	ACEH	1114	KABUPATEN ACEH JAYA	111408	DARUL HIKMAH	1114082013	GUNONG CUT	0,5682	TERTINGGAL
2.663	11	ACEH	1114	KABUPATEN ACEH JAYA	111408	DARUL HIKMAH	1114082014	UJONG RIMBA	0,5368	TERTINGGAL
2.664	11	ACEH	1114	KABUPATEN ACEH JAYA	111408	DARUL HIKMAH	1114082017	BABAH DUA	0,5778	TERTINGGAL
2.665	11	ACEH	1114	KABUPATEN ACEH JAYA	111408	DARUL HIKMAH	1114082018	MASEN	0,5170	TERTINGGAL
2.666	11	ACEH	1114	KABUPATEN ACEH JAYA	111408	DARUL HIKMAH	1114082019	TEUPIN ASAN	0,5299	TERTINGGAL
2.667	11	ACEH	1114	KABUPATEN ACEH JAYA	111409	PASIE RAYA	1114092009	SARAH RAYA	0,5167	TERTINGGAL
2.668	11	ACEH	1114	KABUPATEN ACEH JAYA	111409	PASIE RAYA	1114092013	BINTAH	0,5224	TERTINGGAL
2.669	11	ACEH	1114	KABUPATEN ACEH JAYA	111409	PASIE RAYA	1114092014	BUKET KEUMUNENG	0,5925	TERTINGGAL
2.670	11	ACEH	1115	KABUPATEN NAGAN RAYA	111502	SEUNAGAN	1115022002	PANTE CEUREUMEN	0,5665	TERTINGGAL
2.671	11	ACEH	1115	KABUPATEN NAGAN RAYA	111502	SEUNAGAN	1115022005	PEUREULAK	0,5383	TERTINGGAL
2.672	11	ACEH	1115	KABUPATEN NAGAN RAYA	111502	SEUNAGAN	1115022006	KUTA SAYEH	0,5876	TERTINGGAL
2.673	11	ACEH	1115	KABUPATEN NAGAN RAYA	111502	SEUNAGAN	1115022007	BLANG BARO	0,5894	TERTINGGAL
2.674	11	ACEH	1115	KABUPATEN NAGAN RAYA	111502	SEUNAGAN	1115022009	ALUE THO	0,5206	TERTINGGAL
2.675	11	ACEH	1115	KABUPATEN NAGAN RAYA	111502	SEUNAGAN	1115022010	LHOK PAROM	0,5768	TERTINGGAL
2.676	11	ACEH	1115	KABUPATEN NAGAN RAYA	111502	SEUNAGAN	1115022011	SAPEK	0,5871	TERTINGGAL
2.677	11	ACEH	1115	KABUPATEN NAGAN RAYA	111502	SEUNAGAN	1115022012	ALUE DODOK	0,5707	TERTINGGAL
2.678	11	ACEH	1115	KABUPATEN NAGAN RAYA	111502	SEUNAGAN	1115022013	COT KUMBANG	0,5302	TERTINGGAL
2.679	11	ACEH	1115	KABUPATEN NAGAN RAYA	111502	SEUNAGAN	1115022014	KUTA KUMBANG	0,5399	TERTINGGAL
2.680	11	ACEH	1115	KABUPATEN NAGAN RAYA	111502	SEUNAGAN	1115022016	GAMPONG COT	0,5337	TERTINGGAL
2.681	11	ACEH	1115	KABUPATEN NAGAN RAYA	111502	SEUNAGAN	1115022017	BLANG PATEUK	0,5521	TERTINGGAL
2.682	11	ACEH	1115	KABUPATEN NAGAN RAYA	111502	SEUNAGAN	1115022018	BLANG PUUK NIGAN	0,5637	TERTINGGAL
2.683	11	ACEH	1115	KABUPATEN NAGAN RAYA	111502	SEUNAGAN	1115022019	KRUENG CEH	0,5930	TERTINGGAL
2.684	11	ACEH	1115	KABUPATEN NAGAN RAYA	111502	SEUNAGAN	1115022020	BANTAN	0,5292	TERTINGGAL
2.685	11	ACEH	1115	KABUPATEN NAGAN RAYA	111502	SEUNAGAN	1115022021	COT LHE-LHE	0,5752	TERTINGGAL
2.686	11	ACEH	1115	KABUPATEN NAGAN RAYA	111502	SEUNAGAN	1115022022	RAMBONG RAYEUK	0,5918	TERTINGGAL
2.687	11	ACEH	1115	KABUPATEN NAGAN RAYA	111502	SEUNAGAN	1115022023	PAYA UDEUNG	0,5652	TERTINGGAL
2.688	11	ACEH	1115	KABUPATEN NAGAN RAYA	111502	SEUNAGAN	1115022024	ALUE BULOH	0,4610	SANGAT TERTINGGAL
2.689	11	ACEH	1115	KABUPATEN NAGAN RAYA	111502	SEUNAGAN	1115022026	KRUENG CEUKO	0,5819	TERTINGGAL
2.690	11	ACEH	1115	KABUPATEN NAGAN RAYA	111502	SEUNAGAN	1115022027	LHOK PADANG	0,4738	SANGAT TERTINGGAL
2.691	11	ACEH	1115	KABUPATEN NAGAN RAYA	111502	SEUNAGAN	1115022028	KUTA ACEH	0,5710	TERTINGGAL
2.692	11	ACEH	1115	KABUPATEN NAGAN RAYA	111502	SEUNAGAN	1115022029	KRUENG MANGKOM	0,4140	SANGAT TERTINGGAL
2.693	11	ACEH	1115	KABUPATEN NAGAN RAYA	111502	SEUNAGAN	1115022032	BLANG PUUK KULU	0,5970	TERTINGGAL
2.694	11	ACEH	1115	KABUPATEN NAGAN RAYA	111502	SEUNAGAN	1115022033	BLANG MURONG	0,5245	TERTINGGAL
2.695	11	ACEH	1115	KABUPATEN NAGAN RAYA	111502	SEUNAGAN	1115022035	RAMBONG CUT	0,5937	TERTINGGAL



NO	KODE PROVINSI	NAMA PROVINSI	KODE KABUPATEN	NAMA KABUPATEN	KODE KECAMATAN	NAMA KECAMATAN	KODE DESA	NAMA DESA	IDM	STATUS IDM
2.696	11	ACEH	1115	KABUPATEN NAGAN RAYA	111503	SEUNAGAN TIMUR	1115032004	BLANG LANGO	0,4757	SANGAT TERTINGGAL
2.697	11	ACEH	1115	KABUPATEN NAGAN RAYA	111503	SEUNAGAN TIMUR	1115032005	TUWI MEULEUSONG	0,4718	SANGAT TERTINGGAL
2.698	11	ACEH	1115	KABUPATEN NAGAN RAYA	111503	SEUNAGAN TIMUR	1115032006	BLANG GEUDONG	0,5581	TERTINGGAL
2.699	11	ACEH	1115	KABUPATEN NAGAN RAYA	111503	SEUNAGAN TIMUR	1115032007	BLANG TEUNGKU	0,5057	TERTINGGAL
2.700	11	ACEH	1115	KABUPATEN NAGAN RAYA	111503	SEUNAGAN TIMUR	1115032008	SAWANG MANE	0,5099	TERTINGGAL
2.701	11	ACEH	1115	KABUPATEN NAGAN RAYA	111503	SEUNAGAN TIMUR	1115032009	KEUDE NEULOP	0,5989	TERTINGGAL
2.702	11	ACEH	1115	KABUPATEN NAGAN RAYA	111503	SEUNAGAN TIMUR	1115032010	KILA	0,5267	TERTINGGAL
2.703	11	ACEH	1115	KABUPATEN NAGAN RAYA	111503	SEUNAGAN TIMUR	1115032018	COT MANYANG	0,5324	TERTINGGAL
2.704	11	ACEH	1115	KABUPATEN NAGAN RAYA	111503	SEUNAGAN TIMUR	1115032019	PULO TEUNGOH	0,5375	TERTINGGAL
2.705	11	ACEH	1115	KABUPATEN NAGAN RAYA	111503	SEUNAGAN TIMUR	1115032020	COT DIRUI	0,5524	TERTINGGAL
2.706	11	ACEH	1115	KABUPATEN NAGAN RAYA	111503	SEUNAGAN TIMUR	1115032021	COT TEUKU DEK	0,5165	TERTINGGAL
2.707	11	ACEH	1115	KABUPATEN NAGAN RAYA	111503	SEUNAGAN TIMUR	1115032023	PEULEUKUNG	0,5989	TERTINGGAL
2.708	11	ACEH	1115	KABUPATEN NAGAN RAYA	111503	SEUNAGAN TIMUR	1115032024	PAYA	0,5546	TERTINGGAL
2.709	11	ACEH	1115	KABUPATEN NAGAN RAYA	111503	SEUNAGAN TIMUR	1115032025	BLANG PREH	0,5507	TERTINGGAL
2.710	11	ACEH	1115	KABUPATEN NAGAN RAYA	111503	SEUNAGAN TIMUR	1115032027	BLANG ARA GAMPONG	0,5314	TERTINGGAL
2.711	11	ACEH	1115	KABUPATEN NAGAN RAYA	111503	SEUNAGAN TIMUR	1115032031	SUAK PEUREUBONG	0,5957	TERTINGGAL
2.712	11	ACEH	1115	KABUPATEN NAGAN RAYA	111503	SEUNAGAN TIMUR	1115032032	KRUENG KULU	0,5881	TERTINGGAL
2.713	11	ACEH	1115	KABUPATEN NAGAN RAYA	111504	BEUTONG	1115042001	BLANG SEUNONG	0,5133	TERTINGGAL
2.714	11	ACEH	1115	KABUPATEN NAGAN RAYA	111504	BEUTONG	1115042002	PANTE ARA	0,4919	TERTINGGAL
2.715	11	ACEH	1115	KABUPATEN NAGAN RAYA	111504	BEUTONG	1115042003	GUNONG NAGAN	0,5318	TERTINGGAL
2.716	11	ACEH	1115	KABUPATEN NAGAN RAYA	111504	BEUTONG	1115042004	TUWI BUNTA	0,5567	TERTINGGAL
2.717	11	ACEH	1115	KABUPATEN NAGAN RAYA	111504	BEUTONG	1115042005	BLANG MESJID	0,5260	TERTINGGAL
2.718	11	ACEH	1115	KABUPATEN NAGAN RAYA	111504	BEUTONG	1115042006	BLANG NEUANG	0,5484	TERTINGGAL
2.719	11	ACEH	1115	KABUPATEN NAGAN RAYA	111504	BEUTONG	1115042007	PANTON BAYAM	0,5786	TERTINGGAL
2.720	11	ACEH	1115	KABUPATEN NAGAN RAYA	111504	BEUTONG	1115042008	BLANG BARO PULO RAGA	0,5527	TERTINGGAL
2.721	11	ACEH	1115	KABUPATEN NAGAN RAYA	111504	BEUTONG	1115042009	KRUENG CUT	0,5529	TERTINGGAL
2.722	11	ACEH	1115	KABUPATEN NAGAN RAYA	111504	BEUTONG	1115042010	BLANG LEUMAK	0,5633	TERTINGGAL
2.723	11	ACEH	1115	KABUPATEN NAGAN RAYA	111504	BEUTONG	1115042012	BLANG SEUMOT	0,5638	TERTINGGAL
2.724	11	ACEH	1115	KABUPATEN NAGAN RAYA	111504	BEUTONG	1115042013	LHOK SEUMOT	0,5860	TERTINGGAL
2.725	11	ACEH	1115	KABUPATEN NAGAN RAYA	111504	BEUTONG	1115042015	KUTA JEUMPA	0,5732	TERTINGGAL
2.726	11	ACEH	1115	KABUPATEN NAGAN RAYA	111504	BEUTONG	1115042016	BLANG DALAM	0,5899	TERTINGGAL
2.727	11	ACEH	1115	KABUPATEN NAGAN RAYA	111504	BEUTONG	1115042018	BLANG BARO RAMBONG	0,5788	TERTINGGAL
2.728	11	ACEH	1115	KABUPATEN NAGAN RAYA	111504	BEUTONG	1115042019	UJONG BLANG	0,5616	TERTINGGAL
2.729	11	ACEH	1115	KABUPATEN NAGAN RAYA	111504	BEUTONG	1115042020	MEUNASAH KRUENG	0,5768	TERTINGGAL
2.730	11	ACEH	1115	KABUPATEN NAGAN RAYA	111504	BEUTONG	1115042021	MEUNASAH DAYAH	0,5771	TERTINGGAL
2.731	11	ACEH	1115	KABUPATEN NAGAN RAYA	111504	BEUTONG	1115042022	MEUNASAH TEUNGOH	0,5524	TERTINGGAL
2.732	11	ACEH	1115	KABUPATEN NAGAN RAYA	111504	BEUTONG	1115042023	KULAM JEUREUNEH	0,4910	TERTINGGAL
2.733	11	ACEH	1115	KABUPATEN NAGAN RAYA	111504	BEUTONG	1115042028	BUMI SARI	0,5579	TERTINGGAL
2.734	11	ACEH	1115	KABUPATEN NAGAN RAYA	111505	DARUL MAKMUR	1115052013	KUTA TRIENG	0,5808	TERTINGGAL
2.735	11	ACEH	1115	KABUPATEN NAGAN RAYA	111505	DARUL MAKMUR	1115052014	GEULANGGANG GAJAH	0,5473	TERTINGGAL
2.736	11	ACEH	1115	KABUPATEN NAGAN RAYA	111505	DARUL MAKMUR	1115052015	KAYEE UNOE	0,5513	TERTINGGAL
2.737	11	ACEH	1115	KABUPATEN NAGAN RAYA	111505	DARUL MAKMUR	1115052016	BLANG BARO	0,5716	TERTINGGAL
2.738	11	ACEH	1115	KABUPATEN NAGAN RAYA	111505	DARUL MAKMUR	1115052020	SUKA JADI	0,5451	TERTINGGAL
2.739	11	ACEH	1115	KABUPATEN NAGAN RAYA	111505	DARUL MAKMUR	1115052021	TUWI BUYA	0,5438	TERTINGGAL
2.740	11	ACEH	1115	KABUPATEN NAGAN RAYA	111505	DARUL MAKMUR	1115052022	UJONG LAMIE	0,5101	TERTINGGAL
2.741	11	ACEH	1115	KABUPATEN NAGAN RAYA	111505	DARUL MAKMUR	1115052023	SUAK PALEMBANG	0,5867	TERTINGGAL
2.742	11	ACEH	1115	KABUPATEN NAGAN RAYA	111505	DARUL MAKMUR	1115052024	ALUE WAKI	0,5954	TERTINGGAL
2.743	11	ACEH	1115	KABUPATEN NAGAN RAYA	111505	DARUL MAKMUR	1115052025	ALUE GEUTAH	0,5048	TERTINGGAL
2.744	11	ACEH	1115	KABUPATEN NAGAN RAYA	111505	DARUL MAKMUR	1115052027	ALUE RAMBOT	0,5419	TERTINGGAL
2.745	11	ACEH	1115	KABUPATEN NAGAN RAYA	111505	DARUL MAKMUR	1115052028	KRUENG SEUMAYAM	0,4194	SANGAT TERTINGGAL
2.746	11	ACEH	1115	KABUPATEN NAGAN RAYA	111505	DARUL MAKMUR	1115052031	KUALA SEUMANYAM	0,5059	TERTINGGAL
2.747	11	ACEH	1115	KABUPATEN NAGAN RAYA	111505	DARUL MAKMUR	1115052032	PULO IE	0,5376	TERTINGGAL
2.748	11	ACEH	1115	KABUPATEN NAGAN RAYA	111505	DARUL MAKMUR	1115052033	PULO KRUET	0,5597	TERTINGGAL
2.749	11	ACEH	1115	KABUPATEN NAGAN RAYA	111505	DARUL MAKMUR	1115052034	ALUE KUYUN	0,5198	TERTINGGAL
2.750	11	ACEH	1115	KABUPATEN NAGAN RAYA	111505	DARUL MAKMUR	1115052035	ALUE RAYA	0,5914	TERTINGGAL



NO	KODE PROVINSI	NAMA PROVINSI	KODE KABUPATEN	NAMA KABUPATEN	KODE KECAMATAN	NAMA KECAMATAN	KODE DESA	NAMA DESA	IDM	STATUS IDM
2.751	11	ACEH	1115	KABUPATEN NAGAN RAYA	111505	DARUL MAKMUR	1115052036	ALUE JAMPAK	0,5229	TERTINGGAL
2.752	11	ACEH	1115	KABUPATEN NAGAN RAYA	111505	DARUL MAKMUR	1115052038	SIMPANG DUA	0,5827	TERTINGGAL
2.753	11	ACEH	1115	KABUPATEN NAGAN RAYA	111505	DARUL MAKMUR	1115052039	SIDOJADI	0,5378	TERTINGGAL
2.754	11	ACEH	1115	KABUPATEN NAGAN RAYA	111505	DARUL MAKMUR	1115052044	UJONG TANJONG	0,4978	TERTINGGAL
2.755	11	ACEH	1115	KABUPATEN NAGAN RAYA	111505	DARUL MAKMUR	1115052046	LADANG BARO	0,5395	TERTINGGAL
2.756	11	ACEH	1115	KABUPATEN NAGAN RAYA	111505	DARUL MAKMUR	1115052047	ALUE BATEUNG BROK	0,5973	TERTINGGAL
2.757	11	ACEH	1115	KABUPATEN NAGAN RAYA	111505	DARUL MAKMUR	1115052048	SIMPANG DELI KAMPONG	0,5754	TERTINGGAL
2.758	11	ACEH	1115	KABUPATEN NAGAN RAYA	111505	DARUL MAKMUR	1115052049	BLANG LUAH	0,5860	TERTINGGAL
2.759	11	ACEH	1115	KABUPATEN NAGAN RAYA	111505	DARUL MAKMUR	1115052050	SUMBER MAKMUR	0,5881	TERTINGGAL
2.760	11	ACEH	1115	KABUPATEN NAGAN RAYA	111505	DARUL MAKMUR	1115052051	MAKARTI JAYA	0,5916	TERTINGGAL
2.761	11	ACEH	1115	KABUPATEN NAGAN RAYA	111506	SUKA MAKMUE	1115062002	ALUE KAMBUK	0,5743	TERTINGGAL
2.762	11	ACEH	1115	KABUPATEN NAGAN RAYA	111506	SUKA MAKMUE	1115062003	KUTA PADANG	0,5956	TERTINGGAL
2.763	11	ACEH	1115	KABUPATEN NAGAN RAYA	111506	SUKA MAKMUE	1115062004	SUAK BILIE	0,5937	TERTINGGAL
2.764	11	ACEH	1115	KABUPATEN NAGAN RAYA	111506	SUKA MAKMUE	1115062005	MACAH	0,5746	TERTINGGAL
2.765	11	ACEH	1115	KABUPATEN NAGAN RAYA	111506	SUKA MAKMUE	1115062006	SEUMAMBEK	0,5518	TERTINGGAL
2.766	11	ACEH	1115	KABUPATEN NAGAN RAYA	111506	SUKA MAKMUE	1115062007	COT KUTA	0,5907	TERTINGGAL
2.767	11	ACEH	1115	KABUPATEN NAGAN RAYA	111506	SUKA MAKMUE	1115062008	KABU BLANG SAPEK	0,5621	TERTINGGAL
2.768	11	ACEH	1115	KABUPATEN NAGAN RAYA	111506	SUKA MAKMUE	1115062009	COT PEURADI	0,5745	TERTINGGAL
2.769	11	ACEH	1115	KABUPATEN NAGAN RAYA	111506	SUKA MAKMUE	1115062011	LHOK BEUTONG	0,5660	TERTINGGAL
2.770	11	ACEH	1115	KABUPATEN NAGAN RAYA	111506	SUKA MAKMUE	1115062012	GAMPONG TEUNGOH	0,5919	TERTINGGAL
2.771	11	ACEH	1115	KABUPATEN NAGAN RAYA	111506	SUKA MAKMUE	1115062013	LHOK RAMEUAN	0,5657	TERTINGGAL
2.772	11	ACEH	1115	KABUPATEN NAGAN RAYA	111506	SUKA MAKMUE	1115062014	BLANG MULING	0,5445	TERTINGGAL
2.773	11	ACEH	1115	KABUPATEN NAGAN RAYA	111506	SUKA MAKMUE	1115062015	KRAK TAMPAL	0,5435	TERTINGGAL
2.774	11	ACEH	1115	KABUPATEN NAGAN RAYA	111506	SUKA MAKMUE	1115062016	MEUREUBO	0,5651	TERTINGGAL
2.775	11	ACEH	1115	KABUPATEN NAGAN RAYA	111506	SUKA MAKMUE	1115062017	KUTA BARO BLANG MULING	0,5843	TERTINGGAL
2.776	11	ACEH	1115	KABUPATEN NAGAN RAYA	111506	SUKA MAKMUE	1115062018	ALUE PEUSAJA	0,5579	TERTINGGAL
2.777	11	ACEH	1115	KABUPATEN NAGAN RAYA	111506	SUKA MAKMUE	1115062019	ALUE GAJAH	0,5194	TERTINGGAL
2.778	11	ACEH	1115	KABUPATEN NAGAN RAYA	111508	TADU RAYA	1115082002	GUNONG SAPEK	0,5988	TERTINGGAL
2.779	11	ACEH	1115	KABUPATEN NAGAN RAYA	111508	TADU RAYA	1115082003	SARAH MANTOK	0,5594	TERTINGGAL
2.780	11	ACEH	1115	KABUPATEN NAGAN RAYA	111508	TADU RAYA	1115082004	PASIE LUAH	0,4608	SANGAT TERTINGGAL
2.781	11	ACEH	1115	KABUPATEN NAGAN RAYA	111508	TADU RAYA	1115082006	GUNONG KUPOK	0,4521	SANGAT TERTINGGAL
2.782	11	ACEH	1115	KABUPATEN NAGAN RAYA	111508	TADU RAYA	1115082008	ALUE SIRON	0,5448	TERTINGGAL
2.783	11	ACEH	1115	KABUPATEN NAGAN RAYA	111508	TADU RAYA	1115082009	COT MUE	0,5584	TERTINGGAL
2.784	11	ACEH	1115	KABUPATEN NAGAN RAYA	111508	TADU RAYA	1115082010	BABAH ROT	0,5059	TERTINGGAL
2.785	11	ACEH	1115	KABUPATEN NAGAN RAYA	111508	TADU RAYA	1115082016	ALUE SEUPEUNG	0,5832	TERTINGGAL
2.786	11	ACEH	1115	KABUPATEN NAGAN RAYA	111508	TADU RAYA	1115082018	ALUE GAJAH	0,5133	TERTINGGAL
2.787	11	ACEH	1115	KABUPATEN NAGAN RAYA	111508	TADU RAYA	1115082019	ALUE LABU	0,4705	SANGAT TERTINGGAL
2.788	11	ACEH	1115	KABUPATEN NAGAN RAYA	111508	TADU RAYA	1115082020	GAPA GARU	0,5298	TERTINGGAL
2.789	11	ACEH	1115	KABUPATEN NAGAN RAYA	111509	TRIPA MAKMUR	1115092001	KUALA TRIPA	0,5900	TERTINGGAL
2.790	11	ACEH	1115	KABUPATEN NAGAN RAYA	111509	TRIPA MAKMUR	1115092002	BABAH LUENG	0,5865	TERTINGGAL
2.791	11	ACEH	1115	KABUPATEN NAGAN RAYA	111509	TRIPA MAKMUR	1115092003	DRIEN TUJOH	0,5770	TERTINGGAL
2.792	11	ACEH	1115	KABUPATEN NAGAN RAYA	111509	TRIPA MAKMUR	1115092004	LUENG KEUBEU JAGAT	0,5957	TERTINGGAL
2.793	11	ACEH	1115	KABUPATEN NAGAN RAYA	111509	TRIPA MAKMUR	1115092005	KABU	0,4426	SANGAT TERTINGGAL
2.794	11	ACEH	1115	KABUPATEN NAGAN RAYA	111509	TRIPA MAKMUR	1115092006	PASIE KEUBE DOM	0,4543	SANGAT TERTINGGAL
2.795	11	ACEH	1115	KABUPATEN NAGAN RAYA	111509	TRIPA MAKMUR	1115092007	NEUBOK YEE PK	0,3629	SANGAT TERTINGGAL
2.796	11	ACEH	1115	KABUPATEN NAGAN RAYA	111509	TRIPA MAKMUR	1115092008	NEUBOK YEE PP	0,4779	SANGAT TERTINGGAL
2.797	11	ACEH	1115	KABUPATEN NAGAN RAYA	111509	TRIPA MAKMUR	1115092009	MON DUA	0,4446	SANGAT TERTINGGAL
2.798	11	ACEH	1115	KABUPATEN NAGAN RAYA	111509	TRIPA MAKMUR	1115092010	UJONG KRUENG	0,4784	SANGAT TERTINGGAL
2.799	11	ACEH	1115	KABUPATEN NAGAN RAYA	111509	TRIPA MAKMUR	1115092011	PANTON PANGE	0,4716	SANGAT TERTINGGAL
2.800	11	ACEH	1115	KABUPATEN NAGAN RAYA	111510	BEUTONG ATEUH BANGGALANG	1115102001	BLANG PUUK	0,4710	SANGAT TERTINGGAL
2.801	11	ACEH	1115	KABUPATEN NAGAN RAYA	111510	BEUTONG ATEUH BANGGALANG	1115102002	BABAH SUAK	0,4652	SANGAT TERTINGGAL
2.802	11	ACEH	1115	KABUPATEN NAGAN RAYA	111510	BEUTONG ATEUH BANGGALANG	1115102003	KUTA TEUNGOH	0,4948	TERTINGGAL
2.803	11	ACEH	1115	KABUPATEN NAGAN RAYA	111510	BEUTONG ATEUH BANGGALANG	1115102004	BLANG MEURANDEH	0,5170	TERTINGGAL
2.804	11	ACEH	1116	KABUPATEN ACEH TAMIANG	111601	MANYAK PAYED	1116012002	BUKET PANYANG SA	0,5526	TERTINGGAL
2.805	11	ACEH	1116	KABUPATEN ACEH TAMIANG	111601	MANYAK PAYED	1116012006	KRUENG SIKAJANG	0,5919	TERTINGGAL

NO	KODE PROVINSI	NAMA PROVINSI	KODE KABUPATEN	NAMA KABUPATEN	KODE KECAMATAN	NAMA KECAMATAN	KODE DESA	NAMA DESA	IDM	STATUS IDM
2.806	11	ACEH	1116	KABUPATEN ACEH TAMIANG	111601	MANYAK PAYED	1116012011	MATANG ARA ACEH	0,5707	TERTINGGAL
2.807	11	ACEH	1116	KABUPATEN ACEH TAMIANG	111601	MANYAK PAYED	1116012013	GEUDHAM	0,5543	TERTINGGAL
2.808	11	ACEH	1116	KABUPATEN ACEH TAMIANG	111601	MANYAK PAYED	1116012014	GEULANGGANG MERAK	0,5844	TERTINGGAL
2.809	11	ACEH	1116	KABUPATEN ACEH TAMIANG	111601	MANYAK PAYED	1116012015	BUKIT PAYA	0,5608	TERTINGGAL
2.810	11	ACEH	1116	KABUPATEN ACEH TAMIANG	111601	MANYAK PAYED	1116012018	BENTENG ANYER	0,5692	TERTINGGAL
2.811	11	ACEH	1116	KABUPATEN ACEH TAMIANG	111601	MANYAK PAYED	1116012022	LHOK MEDANG ARA	0,5516	TERTINGGAL
2.812	11	ACEH	1116	KABUPATEN ACEH TAMIANG	111601	MANYAK PAYED	1116012026	MATANG ARA JAWA	0,5776	TERTINGGAL
2.813	11	ACEH	1116	KABUPATEN ACEH TAMIANG	111601	MANYAK PAYED	1116012032	SEUNEUBOK CANTEK	0,5848	TERTINGGAL
2.814	11	ACEH	1116	KABUPATEN ACEH TAMIANG	111602	BENDAHAHA	1116022002	ALUR CANTEK	0,5518	TERTINGGAL
2.815	11	ACEH	1116	KABUPATEN ACEH TAMIANG	111602	BENDAHAHA	1116022003	TANJUNG LIPAT I	0,5971	TERTINGGAL
2.816	11	ACEH	1116	KABUPATEN ACEH TAMIANG	111602	BENDAHAHA	1116022004	TANJUNG LIPAT II	0,4918	TERTINGGAL
2.817	11	ACEH	1116	KABUPATEN ACEH TAMIANG	111602	BENDAHAHA	1116022007	CINTA RAJA	0,5622	TERTINGGAL
2.818	11	ACEH	1116	KABUPATEN ACEH TAMIANG	111602	BENDAHAHA	1116022008	KUALA GENTING	0,5510	TERTINGGAL
2.819	11	ACEH	1116	KABUPATEN ACEH TAMIANG	111602	BENDAHAHA	1116022012	TENGKU TINGGI	0,5897	TERTINGGAL
2.820	11	ACEH	1116	KABUPATEN ACEH TAMIANG	111602	BENDAHAHA	1116022013	PERKEBUNAN SUNGAI IYU	0,5116	TERTINGGAL
2.821	11	ACEH	1116	KABUPATEN ACEH TAMIANG	111602	BENDAHAHA	1116022015	BALAI	0,5803	TERTINGGAL
2.822	11	ACEH	1116	KABUPATEN ACEH TAMIANG	111602	BENDAHAHA	1116022016	LUBUK BATIL	0,5833	TERTINGGAL
2.823	11	ACEH	1116	KABUPATEN ACEH TAMIANG	111602	BENDAHAHA	1116022018	TANJUNG PARIT	0,5375	TERTINGGAL
2.824	11	ACEH	1116	KABUPATEN ACEH TAMIANG	111602	BENDAHAHA	1116022019	TANJUNG	0,5117	TERTINGGAL
2.825	11	ACEH	1116	KABUPATEN ACEH TAMIANG	111602	BENDAHAHA	1116022021	TUMPOK TENGOH	0,5538	TERTINGGAL
2.826	11	ACEH	1116	KABUPATEN ACEH TAMIANG	111602	BENDAHAHA	1116022030	PERKEBUNAN UPAH	0,5792	TERTINGGAL
2.827	11	ACEH	1116	KABUPATEN ACEH TAMIANG	111602	BENDAHAHA	1116022036	MESJID BENDAHAHA	0,5714	TERTINGGAL
2.828	11	ACEH	1116	KABUPATEN ACEH TAMIANG	111602	BENDAHAHA	1116022037	TELUK KEMIRI	0,5321	TERTINGGAL
2.829	11	ACEH	1116	KABUPATEN ACEH TAMIANG	111602	BENDAHAHA	1116022038	TELUK KEPAYANG	0,5660	TERTINGGAL
2.830	11	ACEH	1116	KABUPATEN ACEH TAMIANG	111602	BENDAHAHA	1116022039	TELUK HALBAN	0,5302	TERTINGGAL
2.831	11	ACEH	1116	KABUPATEN ACEH TAMIANG	111602	BENDAHAHA	1116022040	RANTAU PAKAM	0,5770	TERTINGGAL
2.832	11	ACEH	1116	KABUPATEN ACEH TAMIANG	111602	BENDAHAHA	1116022041	TANJUNG BINJAI	0,5482	TERTINGGAL
2.833	11	ACEH	1116	KABUPATEN ACEH TAMIANG	111602	BENDAHAHA	1116022042	TANJUNG MULIA	0,5341	TERTINGGAL
2.834	11	ACEH	1116	KABUPATEN ACEH TAMIANG	111602	BENDAHAHA	1116022043	KUALA PENAGA	0,5384	TERTINGGAL
2.835	11	ACEH	1116	KABUPATEN ACEH TAMIANG	111603	KARANG BARU	1116032020	ALUR SELALAS	0,5554	TERTINGGAL
2.836	11	ACEH	1116	KABUPATEN ACEH TAMIANG	111603	KARANG BARU	1116032022	ALUR BAUNG	0,5878	TERTINGGAL
2.837	11	ACEH	1116	KABUPATEN ACEH TAMIANG	111603	KARANG BARU	1116032030	PAYA META	0,5906	TERTINGGAL
2.838	11	ACEH	1116	KABUPATEN ACEH TAMIANG	111603	KARANG BARU	1116032036	SUKAJADI PAYA BUJOK	0,5659	TERTINGGAL
2.839	11	ACEH	1116	KABUPATEN ACEH TAMIANG	111604	SERUWAY	1116042004	PANTAI BALAI	0,5752	TERTINGGAL
2.840	11	ACEH	1116	KABUPATEN ACEH TAMIANG	111604	SERUWAY	1116042008	PERKEBUNAN SERUWAY	0,5455	TERTINGGAL
2.841	11	ACEH	1116	KABUPATEN ACEH TAMIANG	111604	SERUWAY	1116042009	GEDUNG BIARA	0,5571	TERTINGGAL
2.842	11	ACEH	1116	KABUPATEN ACEH TAMIANG	111604	SERUWAY	1116042010	ALUR ALIM	0,5838	TERTINGGAL
2.843	11	ACEH	1116	KABUPATEN ACEH TAMIANG	111604	SERUWAY	1116042011	TUALANG	0,5841	TERTINGGAL
2.844	11	ACEH	1116	KABUPATEN ACEH TAMIANG	111604	SERUWAY	1116042012	MATANG SENTANG	0,5446	TERTINGGAL
2.845	11	ACEH	1116	KABUPATEN ACEH TAMIANG	111604	SERUWAY	1116042013	AIR MASIN	0,5113	TERTINGGAL
2.846	11	ACEH	1116	KABUPATEN ACEH TAMIANG	111604	SERUWAY	1116042016	MUKA SUNGAI KURUK	0,5499	TERTINGGAL
2.847	11	ACEH	1116	KABUPATEN ACEH TAMIANG	111604	SERUWAY	1116042017	PAYA UDANG	0,5418	TERTINGGAL
2.848	11	ACEH	1116	KABUPATEN ACEH TAMIANG	111604	SERUWAY	1116042018	GELUNG	0,5694	TERTINGGAL
2.849	11	ACEH	1116	KABUPATEN ACEH TAMIANG	111604	SERUWAY	1116042019	KAMPUNG BARU	0,5046	TERTINGGAL
2.850	11	ACEH	1116	KABUPATEN ACEH TAMIANG	111604	SERUWAY	1116042020	KUALA PUSUNG KAPAL	0,5024	TERTINGGAL
2.851	11	ACEH	1116	KABUPATEN ACEH TAMIANG	111604	SERUWAY	1116042023	SUNGAI KURUK III	0,4957	TERTINGGAL
2.852	11	ACEH	1116	KABUPATEN ACEH TAMIANG	111604	SERUWAY	1116042025	LUBUK DAMAR	0,5857	TERTINGGAL
2.853	11	ACEH	1116	KABUPATEN ACEH TAMIANG	111606	KEJURUAN MUDA	1116062005	TANJUNG GENTENG	0,5579	TERTINGGAL
2.854	11	ACEH	1116	KABUPATEN ACEH TAMIANG	111606	KEJURUAN MUDA	1116062006	GERENGAM	0,5857	TERTINGGAL
2.855	11	ACEH	1116	KABUPATEN ACEH TAMIANG	111607	TAMIANG HULU	1116072008	RONGO	0,5827	TERTINGGAL
2.856	11	ACEH	1116	KABUPATEN ACEH TAMIANG	111609	BANDA MULIA	1116092003	ALUR NUNANG	0,5975	TERTINGGAL
2.857	11	ACEH	1116	KABUPATEN ACEH TAMIANG	111609	BANDA MULIA	1116092007	PAYA RAHAT	0,5971	TERTINGGAL
2.858	11	ACEH	1116	KABUPATEN ACEH TAMIANG	111609	BANDA MULIA	1116092008	SUKA JADI	0,5825	TERTINGGAL
2.859	11	ACEH	1116	KABUPATEN ACEH TAMIANG	111609	BANDA MULIA	1116092009	SUKA MULIA UPAH	0,5503	TERTINGGAL
2.860	11	ACEH	1116	KABUPATEN ACEH TAMIANG	111610	BANDAR PUSAKA	1116102001	ARAS SEMBILAN	0,5176	TERTINGGAL



NO	KODE PROVINSI	NAMA PROVINSI	KODE KABUPATEN	NAMA KABUPATEN	KODE KECAMATAN	NAMA KECAMATAN	KODE DESA	NAMA DESA	IDM	STATUS IDM
2.861	11	ACEH	1116	KABUPATEN ACEH TAMIANG	111610	BANDAR PUSAKA	1116102004	ALUR JAMBU	0,5345	TERTINGGAL
2.862	11	ACEH	1116	KABUPATEN ACEH TAMIANG	111610	BANDAR PUSAKA	1116102005	PERKEBUNAN ALUR JAMBU	0,4729	SANGAT TERTINGGAL
2.863	11	ACEH	1116	KABUPATEN ACEH TAMIANG	111610	BANDAR PUSAKA	1116102006	BATANG ARA	0,5345	TERTINGGAL
2.864	11	ACEH	1116	KABUPATEN ACEH TAMIANG	111610	BANDAR PUSAKA	1116102007	PERUPUK	0,5843	TERTINGGAL
2.865	11	ACEH	1116	KABUPATEN ACEH TAMIANG	111610	BANDAR PUSAKA	1116102009	SUNTING	0,5300	TERTINGGAL
2.866	11	ACEH	1116	KABUPATEN ACEH TAMIANG	111610	BANDAR PUSAKA	1116102014	BENGKELANG	0,5973	TERTINGGAL
2.867	11	ACEH	1116	KABUPATEN ACEH TAMIANG	111610	BANDAR PUSAKA	1116102015	BATU BEDULANG	0,5678	TERTINGGAL
2.868	11	ACEH	1116	KABUPATEN ACEH TAMIANG	111612	SEKERAK	1116122002	SEKERAK KIRI	0,5949	TERTINGGAL
2.869	11	ACEH	1116	KABUPATEN ACEH TAMIANG	111612	SEKERAK	1116122003	PANTAI TINJAU	0,5825	TERTINGGAL
2.870	11	ACEH	1116	KABUPATEN ACEH TAMIANG	111612	SEKERAK	1116122004	PANTAI PERLAK	0,5287	TERTINGGAL
2.871	11	ACEH	1116	KABUPATEN ACEH TAMIANG	111612	SEKERAK	1116122005	KEBON BATANG ARA	0,5971	TERTINGGAL
2.872	11	ACEH	1116	KABUPATEN ACEH TAMIANG	111612	SEKERAK	1116122007	LUBUK SIDUP	0,5448	TERTINGGAL
2.873	11	ACEH	1116	KABUPATEN ACEH TAMIANG	111612	SEKERAK	1116122008	SEKUMUR	0,5878	TERTINGGAL
2.874	11	ACEH	1116	KABUPATEN ACEH TAMIANG	111612	SEKERAK	1116122010	PEMATANG DURIAN	0,5729	TERTINGGAL
2.875	11	ACEH	1116	KABUPATEN ACEH TAMIANG	111612	SEKERAK	1116122011	JUAR	0,5432	TERTINGGAL
2.876	11	ACEH	1116	KABUPATEN ACEH TAMIANG	111612	SEKERAK	1116122012	SULUM	0,5810	TERTINGGAL
2.877	11	ACEH	1116	KABUPATEN ACEH TAMIANG	111612	SEKERAK	1116122013	SUKA MAKMUR	0,5795	TERTINGGAL
2.878	11	ACEH	1116	KABUPATEN ACEH TAMIANG	111612	SEKERAK	1116122014	BALING KARANG	0,5157	TERTINGGAL
2.879	11	ACEH	1117	KABUPATEN BENER MERIAH	111701	PINTU RIME GAYO	1117012002	NEGERI ANTARA	0,5927	TERTINGGAL
2.880	11	ACEH	1117	KABUPATEN BENER MERIAH	111701	PINTU RIME GAYO	1117012003	ALUR CINCIN	0,5619	TERTINGGAL
2.881	11	ACEH	1117	KABUPATEN BENER MERIAH	111701	PINTU RIME GAYO	1117012004	PANTAN SINAKU	0,5930	TERTINGGAL
2.882	11	ACEH	1117	KABUPATEN BENER MERIAH	111701	PINTU RIME GAYO	1117012005	BINTANG BERANGUN	0,5752	TERTINGGAL
2.883	11	ACEH	1117	KABUPATEN BENER MERIAH	111701	PINTU RIME GAYO	1117012006	TAMAN FIRDAUS	0,5248	TERTINGGAL
2.884	11	ACEH	1117	KABUPATEN BENER MERIAH	111701	PINTU RIME GAYO	1117012007	UNING MAS	0,5089	TERTINGGAL
2.885	11	ACEH	1117	KABUPATEN BENER MERIAH	111701	PINTU RIME GAYO	1117012008	PERDAMAIAN	0,5937	TERTINGGAL
2.886	11	ACEH	1117	KABUPATEN BENER MERIAH	111701	PINTU RIME GAYO	1117012009	ULU NARON	0,5465	TERTINGGAL
2.887	11	ACEH	1117	KABUPATEN BENER MERIAH	111701	PINTU RIME GAYO	1117012010	PANTAN LAH	0,5559	TERTINGGAL
2.888	11	ACEH	1117	KABUPATEN BENER MERIAH	111701	PINTU RIME GAYO	1117012011	PANCAR JELOBOK	0,5427	TERTINGGAL
2.889	11	ACEH	1117	KABUPATEN BENER MERIAH	111701	PINTU RIME GAYO	1117012012	ALUR GADING	0,5587	TERTINGGAL
2.890	11	ACEH	1117	KABUPATEN BENER MERIAH	111701	PINTU RIME GAYO	1117012013	RIME RAYA	0,5448	TERTINGGAL
2.891	11	ACEH	1117	KABUPATEN BENER MERIAH	111701	PINTU RIME GAYO	1117012016	WIH PORAK	0,5768	TERTINGGAL
2.892	11	ACEH	1117	KABUPATEN BENER MERIAH	111701	PINTU RIME GAYO	1117012017	BENER MERIAH	0,5919	TERTINGGAL
2.893	11	ACEH	1117	KABUPATEN BENER MERIAH	111701	PINTU RIME GAYO	1117012018	MUSARA 58	0,5989	TERTINGGAL
2.894	11	ACEH	1117	KABUPATEN BENER MERIAH	111701	PINTU RIME GAYO	1117012019	MUSARA PAKAT	0,5244	TERTINGGAL
2.895	11	ACEH	1117	KABUPATEN BENER MERIAH	111701	PINTU RIME GAYO	1117012021	GEMASIH	0,5587	TERTINGGAL
2.896	11	ACEH	1117	KABUPATEN BENER MERIAH	111701	PINTU RIME GAYO	1117012022	PULO INTAN	0,5601	TERTINGGAL
2.897	11	ACEH	1117	KABUPATEN BENER MERIAH	111701	PINTU RIME GAYO	1117012023	BLANG ARA	0,5678	TERTINGGAL
2.898	11	ACEH	1117	KABUPATEN BENER MERIAH	111702	PERMATA	1117022001	BENER PEPANYI	0,5978	TERTINGGAL
2.899	11	ACEH	1117	KABUPATEN BENER MERIAH	111702	PERMATA	1117022002	BINTANG BENER	0,5679	TERTINGGAL
2.900	11	ACEH	1117	KABUPATEN BENER MERIAH	111702	PERMATA	1117022003	BINTANG PERMATA	0,5662	TERTINGGAL
2.901	11	ACEH	1117	KABUPATEN BENER MERIAH	111702	PERMATA	1117022004	BUNTUL PETERI	0,5859	TERTINGGAL
2.902	11	ACEH	1117	KABUPATEN BENER MERIAH	111702	PERMATA	1117022005	DARUL AMAN	0,5862	TERTINGGAL
2.903	11	ACEH	1117	KABUPATEN BENER MERIAH	111702	PERMATA	1117022007	PANTAN TENGAH JAYA	0,4836	SANGAT TERTINGGAL
2.904	11	ACEH	1117	KABUPATEN BENER MERIAH	111702	PERMATA	1117022008	PENOSAN JAYA	0,5307	TERTINGGAL
2.905	11	ACEH	1117	KABUPATEN BENER MERIAH	111702	PERMATA	1117022010	SENI ANTARA	0,5530	TERTINGGAL
2.906	11	ACEH	1117	KABUPATEN BENER MERIAH	111702	PERMATA	1117022011	TEMAS MUMANANG	0,5417	TERTINGGAL
2.907	11	ACEH	1117	KABUPATEN BENER MERIAH	111702	PERMATA	1117022012	WIH TENANG TOA	0,5710	TERTINGGAL
2.908	11	ACEH	1117	KABUPATEN BENER MERIAH	111702	PERMATA	1117022013	WEH TENANG UKEN	0,5857	TERTINGGAL
2.909	11	ACEH	1117	KABUPATEN BENER MERIAH	111702	PERMATA	1117022014	AYU ARA	0,5710	TERTINGGAL
2.910	11	ACEH	1117	KABUPATEN BENER MERIAH	111702	PERMATA	1117022015	CEDING AYU	0,5729	TERTINGGAL
2.911	11	ACEH	1117	KABUPATEN BENER MERIAH	111702	PERMATA	1117022016	UNING SEJUK	0,5564	TERTINGGAL
2.912	11	ACEH	1117	KABUPATEN BENER MERIAH	111702	PERMATA	1117022017	SUKU SARA TANGKE	0,5362	TERTINGGAL
2.913	11	ACEH	1117	KABUPATEN BENER MERIAH	111702	PERMATA	1117022018	RIKIT MUSARA	0,5916	TERTINGGAL
2.914	11	ACEH	1117	KABUPATEN BENER MERIAH	111702	PERMATA	1117022019	JUNGKE	0,5379	TERTINGGAL
2.915	11	ACEH	1117	KABUPATEN BENER MERIAH	111702	PERMATA	1117022020	BURNI PASE	0,5606	TERTINGGAL



NO	KODE PROVINSI	NAMA PROVINSI	KODE KABUPATEN	NAMA KABUPATEN	KODE KECAMATAN	NAMA KECAMATAN	KODE DESA	NAMA DESA	IDM	STATUS IDM
2.916	11	ACEH	1117	KABUPATEN BENER MERIAH	111702	PERMATA	1117022021	BALE MUSARA	0,5935	TERTINGGAL
2.917	11	ACEH	1117	KABUPATEN BENER MERIAH	111702	PERMATA	1117022022	PEMANGO	0,4724	SANGAT TERTINGGAL
2.918	11	ACEH	1117	KABUPATEN BENER MERIAH	111702	PERMATA	1117022023	JELOBOK	0,4371	SANGAT TERTINGGAL
2.919	11	ACEH	1117	KABUPATEN BENER MERIAH	111702	PERMATA	1117022024	KEPIES	0,5303	TERTINGGAL
2.920	11	ACEH	1117	KABUPATEN BENER MERIAH	111702	PERMATA	1117022025	TIMUR JAYA	0,5063	TERTINGGAL
2.921	11	ACEH	1117	KABUPATEN BENER MERIAH	111702	PERMATA	1117022026	BALE PURNAMA	0,4816	SANGAT TERTINGGAL
2.922	11	ACEH	1117	KABUPATEN BENER MERIAH	111702	PERMATA	1117022027	TAWAR BENGI	0,5300	TERTINGGAL
2.923	11	ACEH	1117	KABUPATEN BENER MERIAH	111703	SYIAH UTAMA	1117032003	GERPA	0,5374	TERTINGGAL
2.924	11	ACEH	1117	KABUPATEN BENER MERIAH	111703	SYIAH UTAMA	1117032004	GONENG	0,5854	TERTINGGAL
2.925	11	ACEH	1117	KABUPATEN BENER MERIAH	111703	SYIAH UTAMA	1117032007	KERLANG	0,5113	TERTINGGAL
2.926	11	ACEH	1117	KABUPATEN BENER MERIAH	111703	SYIAH UTAMA	1117032008	KUTELAH LANE	0,5776	TERTINGGAL
2.927	11	ACEH	1117	KABUPATEN BENER MERIAH	111703	SYIAH UTAMA	1117032009	PASIR PUTIH	0,3900	SANGAT TERTINGGAL
2.928	11	ACEH	1117	KABUPATEN BENER MERIAH	111703	SYIAH UTAMA	1117032010	PAYUNG	0,5113	TERTINGGAL
2.929	11	ACEH	1117	KABUPATEN BENER MERIAH	111703	SYIAH UTAMA	1117032015	UNING	0,5744	TERTINGGAL
2.930	11	ACEH	1117	KABUPATEN BENER MERIAH	111703	SYIAH UTAMA	1117032016	WEHNI DURIN	0,5295	TERTINGGAL
2.931	11	ACEH	1117	KABUPATEN BENER MERIAH	111703	SYIAH UTAMA	1117032017	RATA MULIE	0,5113	TERTINGGAL
2.932	11	ACEH	1117	KABUPATEN BENER MERIAH	111703	SYIAH UTAMA	1117032018	TEMPEN BARU	0,5783	TERTINGGAL
2.933	11	ACEH	1117	KABUPATEN BENER MERIAH	111703	SYIAH UTAMA	1117032019	GERUTI JAYA	0,5524	TERTINGGAL
2.934	11	ACEH	1117	KABUPATEN BENER MERIAH	111704	BANDAR	1117042003	BATHIN BARU	0,5640	TERTINGGAL
2.935	11	ACEH	1117	KABUPATEN BENER MERIAH	111704	BANDAR	1117042004	BELANG PULO	0,5955	TERTINGGAL
2.936	11	ACEH	1117	KABUPATEN BENER MERIAH	111704	BANDAR	1117042009	BUKIT WIH ILANG	0,5251	TERTINGGAL
2.937	11	ACEH	1117	KABUPATEN BENER MERIAH	111704	BANDAR	1117042014	MUYANG KUTE MANGKU	0,5733	TERTINGGAL
2.938	11	ACEH	1117	KABUPATEN BENER MERIAH	111704	BANDAR	1117042016	PAKAT JEROH	0,5971	TERTINGGAL
2.939	11	ACEH	1117	KABUPATEN BENER MERIAH	111704	BANDAR	1117042017	PAYA BANING	0,5343	TERTINGGAL
2.940	11	ACEH	1117	KABUPATEN BENER MERIAH	111704	BANDAR	1117042021	PONDOK ULUNG	0,5802	TERTINGGAL
2.941	11	ACEH	1117	KABUPATEN BENER MERIAH	111704	BANDAR	1117042027	SUKU WIH ILANG	0,5346	TERTINGGAL
2.942	11	ACEH	1117	KABUPATEN BENER MERIAH	111704	BANDAR	1117042032	TANSARAN BIDIN	0,5978	TERTINGGAL
2.943	11	ACEH	1117	KABUPATEN BENER MERIAH	111704	BANDAR	1117042036	GUNUNG ANTARA	0,5841	TERTINGGAL
2.944	11	ACEH	1117	KABUPATEN BENER MERIAH	111704	BANDAR	1117042037	GELE SEMAYANG	0,5381	TERTINGGAL
2.945	11	ACEH	1117	KABUPATEN BENER MERIAH	111704	BANDAR	1117042044	REMANG KETIKE JAYA	0,5417	TERTINGGAL
2.946	11	ACEH	1117	KABUPATEN BENER MERIAH	111704	BANDAR	1117042047	SINAR JAYA PAYA RINGKEL	0,5657	TERTINGGAL
2.947	11	ACEH	1117	KABUPATEN BENER MERIAH	111705	BUKIT	1117052002	BALE REDELONG	0,5605	TERTINGGAL
2.948	11	ACEH	1117	KABUPATEN BENER MERIAH	111705	BUKIT	1117052007	BUJANG	0,5212	TERTINGGAL
2.949	11	ACEH	1117	KABUPATEN BENER MERIAH	111705	BUKIT	1117052040	GODANG	0,5567	TERTINGGAL
2.950	11	ACEH	1117	KABUPATEN BENER MERIAH	111706	WIH PESAM	1117062010	SUKA RAMAI BAWAH	0,5973	TERTINGGAL
2.951	11	ACEH	1117	KABUPATEN BENER MERIAH	111706	WIH PESAM	1117062012	JAMUR ULUH	0,5527	TERTINGGAL
2.952	11	ACEH	1117	KABUPATEN BENER MERIAH	111706	WIH PESAM	1117062014	MERIE SATU	0,5452	TERTINGGAL
2.953	11	ACEH	1117	KABUPATEN BENER MERIAH	111706	WIH PESAM	1117062016	BUKIT PEPANYI	0,5862	TERTINGGAL
2.954	11	ACEH	1117	KABUPATEN BENER MERIAH	111707	TIMANG GAJAH	1117072003	CEKAL BARU	0,5901	TERTINGGAL
2.955	11	ACEH	1117	KABUPATEN BENER MERIAH	111707	TIMANG GAJAH	1117072004	GEGRU SEPAKAT	0,5938	TERTINGGAL
2.956	11	ACEH	1117	KABUPATEN BENER MERIAH	111707	TIMANG GAJAH	1117072023	PANTAN PEDIANGAN	0,5659	TERTINGGAL
2.957	11	ACEH	1117	KABUPATEN BENER MERIAH	111707	TIMANG GAJAH	1117072033	PANTAN KEMUNING	0,5881	TERTINGGAL
2.958	11	ACEH	1117	KABUPATEN BENER MERIAH	111708	BENER KELIPAH	1117082002	JONGOK MELUEM	0,5235	TERTINGGAL
2.959	11	ACEH	1117	KABUPATEN BENER MERIAH	111708	BENER KELIPAH	1117082003	SUKU BENER	0,5978	TERTINGGAL
2.960	11	ACEH	1117	KABUPATEN BENER MERIAH	111708	BENER KELIPAH	1117082007	BENER BINTANG MUSARA	0,5762	TERTINGGAL
2.961	11	ACEH	1117	KABUPATEN BENER MERIAH	111708	BENER KELIPAH	1117082008	KALA TENANG	0,5167	TERTINGGAL
2.962	11	ACEH	1117	KABUPATEN BENER MERIAH	111708	BENER KELIPAH	1117082012	NOSAR BARU	0,5386	TERTINGGAL
2.963	11	ACEH	1117	KABUPATEN BENER MERIAH	111709	MESIDAH	1117092004	PANTAN KULI	0,5643	TERTINGGAL
2.964	11	ACEH	1117	KABUPATEN BENER MERIAH	111709	MESIDAH	1117092005	SIMPANG RENGALI	0,5673	TERTINGGAL
2.965	11	ACEH	1117	KABUPATEN BENER MERIAH	111709	MESIDAH	1117092007	SOSIAL	0,5527	TERTINGGAL
2.966	11	ACEH	1117	KABUPATEN BENER MERIAH	111709	MESIDAH	1117092009	AMOR	0,5829	TERTINGGAL
2.967	11	ACEH	1117	KABUPATEN BENER MERIAH	111709	MESIDAH	1117092010	BUNTUL GAYO	0,5751	TERTINGGAL
2.968	11	ACEH	1117	KABUPATEN BENER MERIAH	111709	MESIDAH	1117092011	WIH RESAP	0,5826	TERTINGGAL
2.969	11	ACEH	1117	KABUPATEN BENER MERIAH	111709	MESIDAH	1117092013	PERUMPAKEN BENJADI	0,5679	TERTINGGAL
2.970	11	ACEH	1117	KABUPATEN BENER MERIAH	111709	MESIDAH	1117092014	HAKIM PETERI PINTU	0,5821	TERTINGGAL



NO	KODE PROVINSI	NAMA PROVINSI	KODE KABUPATEN	NAMA KABUPATEN	KODE KECAMATAN	NAMA KECAMATAN	KODE DESA	NAMA DESA	IDM	STATUS IDM
2.971	11	ACEH	1117	KABUPATEN BENER MERIAH	111709	MESIDAH	1117092015	SIMPUR	0,5297	TERTINGGAL
2.972	11	ACEH	1117	KABUPATEN BENER MERIAH	111710	GAJAH PUTIH	1117102003	GAYO SETIE	0,5608	TERTINGGAL
2.973	11	ACEH	1118	KABUPATEN PIDIE JAYA	111801	MEUREUDU	1118012001	MEUNASAH BALEK	0,5716	TERTINGGAL
2.974	11	ACEH	1118	KABUPATEN PIDIE JAYA	111801	MEUREUDU	1118012003	MESJID TUHA	0,5549	TERTINGGAL
2.975	11	ACEH	1118	KABUPATEN PIDIE JAYA	111801	MEUREUDU	1118012013	MEURAKSA	0,5949	TERTINGGAL
2.976	11	ACEH	1118	KABUPATEN PIDIE JAYA	111801	MEUREUDU	1118012020	POHROH	0,5914	TERTINGGAL
2.977	11	ACEH	1118	KABUPATEN PIDIE JAYA	111801	MEUREUDU	1118012022	LAMPOH LADA	0,5824	TERTINGGAL
2.978	11	ACEH	1118	KABUPATEN PIDIE JAYA	111801	MEUREUDU	1118012023	MULIENG	0,5803	TERTINGGAL
2.979	11	ACEH	1118	KABUPATEN PIDIE JAYA	111801	MEUREUDU	1118012024	DAYAH TUHA	0,5914	TERTINGGAL
2.980	11	ACEH	1118	KABUPATEN PIDIE JAYA	111801	MEUREUDU	1118012025	RUMPUEN	0,5314	TERTINGGAL
2.981	11	ACEH	1118	KABUPATEN PIDIE JAYA	111802	ULIM	1118022002	REULEUT	0,5919	TERTINGGAL
2.982	11	ACEH	1118	KABUPATEN PIDIE JAYA	111802	ULIM	1118022003	SAMBUNGAN BARO	0,5841	TERTINGGAL
2.983	11	ACEH	1118	KABUPATEN PIDIE JAYA	111802	ULIM	1118022004	TIJEN HUSEN	0,5845	TERTINGGAL
2.984	11	ACEH	1118	KABUPATEN PIDIE JAYA	111802	ULIM	1118022005	MEUNASAH KRUENG	0,5705	TERTINGGAL
2.985	11	ACEH	1118	KABUPATEN PIDIE JAYA	111802	ULIM	1118022006	GEULANGGANG	0,5825	TERTINGGAL
2.986	11	ACEH	1118	KABUPATEN PIDIE JAYA	111802	ULIM	1118022007	MESJID ULIM BAROH	0,5644	TERTINGGAL
2.987	11	ACEH	1118	KABUPATEN PIDIE JAYA	111802	ULIM	1118022008	PULO LHOK	0,5632	TERTINGGAL
2.988	11	ACEH	1118	KABUPATEN PIDIE JAYA	111802	ULIM	1118022010	TIJEN DABOH	0,5973	TERTINGGAL
2.989	11	ACEH	1118	KABUPATEN PIDIE JAYA	111802	ULIM	1118022012	MEUNASAH BUENG	0,5919	TERTINGGAL
2.990	11	ACEH	1118	KABUPATEN PIDIE JAYA	111802	ULIM	1118022013	BALEE ULIM	0,5768	TERTINGGAL
2.991	11	ACEH	1118	KABUPATEN PIDIE JAYA	111802	ULIM	1118022014	GRONG GRONG CAPA	0,5730	TERTINGGAL
2.992	11	ACEH	1118	KABUPATEN PIDIE JAYA	111802	ULIM	1118022015	MEUNASAH KUMBANG	0,5473	TERTINGGAL
2.993	11	ACEH	1118	KABUPATEN PIDIE JAYA	111802	ULIM	1118022016	TANJONG ULIM	0,5952	TERTINGGAL
2.994	11	ACEH	1118	KABUPATEN PIDIE JAYA	111802	ULIM	1118022017	MESJID ULIM TUNONG	0,5965	TERTINGGAL
2.995	11	ACEH	1118	KABUPATEN PIDIE JAYA	111802	ULIM	1118022018	PULO ULIM	0,5676	TERTINGGAL
2.996	11	ACEH	1118	KABUPATEN PIDIE JAYA	111802	ULIM	1118022019	SIBLAH COH	0,5937	TERTINGGAL
2.997	11	ACEH	1118	KABUPATEN PIDIE JAYA	111802	ULIM	1118022020	BIDOK	0,5792	TERTINGGAL
2.998	11	ACEH	1118	KABUPATEN PIDIE JAYA	111802	ULIM	1118022021	PANTANG COT BALOI	0,5732	TERTINGGAL
2.999	11	ACEH	1118	KABUPATEN PIDIE JAYA	111802	ULIM	1118022022	MEUNASAH PUPU	0,5956	TERTINGGAL
3.000	11	ACEH	1118	KABUPATEN PIDIE JAYA	111802	ULIM	1118022023	NANGRHOE BARAT	0,5938	TERTINGGAL
3.001	11	ACEH	1118	KABUPATEN PIDIE JAYA	111802	ULIM	1118022024	NANGRHOE TIMU	0,5960	TERTINGGAL
3.002	11	ACEH	1118	KABUPATEN PIDIE JAYA	111802	ULIM	1118022025	MEUNASAH MESJID	0,5973	TERTINGGAL
3.003	11	ACEH	1118	KABUPATEN PIDIE JAYA	111802	ULIM	1118022026	BLANG RHEUE	0,5132	TERTINGGAL
3.004	11	ACEH	1118	KABUPATEN PIDIE JAYA	111802	ULIM	1118022027	COT SEUTUI	0,5003	TERTINGGAL
3.005	11	ACEH	1118	KABUPATEN PIDIE JAYA	111802	ULIM	1118022028	LHOK GAJAH	0,4948	TERTINGGAL
3.006	11	ACEH	1118	KABUPATEN PIDIE JAYA	111802	ULIM	1118022029	ALUE KEUMIKI	0,5224	TERTINGGAL
3.007	11	ACEH	1118	KABUPATEN PIDIE JAYA	111802	ULIM	1118022030	BLANG CARI	0,5357	TERTINGGAL
3.008	11	ACEH	1118	KABUPATEN PIDIE JAYA	111803	JANGKA BUAYA	1118032001	MEUKO JURONG	0,5314	TERTINGGAL
3.009	11	ACEH	1118	KABUPATEN PIDIE JAYA	111803	JANGKA BUAYA	1118032002	KUTA BAROH	0,5635	TERTINGGAL
3.010	11	ACEH	1118	KABUPATEN PIDIE JAYA	111803	JANGKA BUAYA	1118032003	MEUKO MEUGIT	0,5519	TERTINGGAL
3.011	11	ACEH	1118	KABUPATEN PIDIE JAYA	111803	JANGKA BUAYA	1118032004	KIRAN DAYAH	0,5710	TERTINGGAL
3.012	11	ACEH	1118	KABUPATEN PIDIE JAYA	111803	JANGKA BUAYA	1118032005	KIRAN BAROH	0,5619	TERTINGGAL
3.013	11	ACEH	1118	KABUPATEN PIDIE JAYA	111803	JANGKA BUAYA	1118032006	KEURISI MEUNASAH RAYA	0,5576	TERTINGGAL
3.014	11	ACEH	1118	KABUPATEN PIDIE JAYA	111803	JANGKA BUAYA	1118032007	KEURISI MEUNASAH LUENG	0,5354	TERTINGGAL
3.015	11	ACEH	1118	KABUPATEN PIDIE JAYA	111803	JANGKA BUAYA	1118032008	KEURISI MEUNASAH BEUREMBANG	0,5560	TERTINGGAL
3.016	11	ACEH	1118	KABUPATEN PIDIE JAYA	111803	JANGKA BUAYA	1118032009	MEUNASAH MEE	0,5765	TERTINGGAL
3.017	11	ACEH	1118	KABUPATEN PIDIE JAYA	111803	JANGKA BUAYA	1118032010	MEUNASAH KUMBANG	0,5783	TERTINGGAL
3.018	11	ACEH	1118	KABUPATEN PIDIE JAYA	111803	JANGKA BUAYA	1118032011	KIRAN KRUENG	0,5784	TERTINGGAL
3.019	11	ACEH	1118	KABUPATEN PIDIE JAYA	111803	JANGKA BUAYA	1118032015	JURONG BINJE	0,5327	TERTINGGAL
3.020	11	ACEH	1118	KABUPATEN PIDIE JAYA	111803	JANGKA BUAYA	1118032016	JURONG TEUNGOH	0,5038	TERTINGGAL
3.021	11	ACEH	1118	KABUPATEN PIDIE JAYA	111803	JANGKA BUAYA	1118032017	JURONG ARA	0,5229	TERTINGGAL
3.022	11	ACEH	1118	KABUPATEN PIDIE JAYA	111804	BANDAR DUA	1118042005	GAMPONG BARO	0,5446	TERTINGGAL
3.023	11	ACEH	1118	KABUPATEN PIDIE JAYA	111804	BANDAR DUA	1118042008	ALUE KETAPANG	0,5879	TERTINGGAL
3.024	11	ACEH	1118	KABUPATEN PIDIE JAYA	111804	BANDAR DUA	1118042010	KUMBA	0,5767	TERTINGGAL
3.025	11	ACEH	1118	KABUPATEN PIDIE JAYA	111804	BANDAR DUA	1118042012	POHROH	0,5881	TERTINGGAL

NO	KODE PROVINSI	NAMA PROVINSI	KODE KABUPATEN	NAMA KABUPATEN	KODE KECAMATAN	NAMA KECAMATAN	KODE DESA	NAMA DESA	IDM	STATUS IDM
3.026	11	ACEH	1118	KABUPATEN PIDIE JAYA	111804	BANDAR DUA	1118042013	SEUNONG	0,5535	TERTINGGAL
3.027	11	ACEH	1118	KABUPATEN PIDIE JAYA	111804	BANDAR DUA	1118042014	ALUE MEE	0,4900	SANGAT TERTINGGAL
3.028	11	ACEH	1118	KABUPATEN PIDIE JAYA	111804	BANDAR DUA	1118042016	DRIEN TUJOH	0,5051	TERTINGGAL
3.029	11	ACEH	1118	KABUPATEN PIDIE JAYA	111804	BANDAR DUA	1118042017	ALUE SANE	0,5165	TERTINGGAL
3.030	11	ACEH	1118	KABUPATEN PIDIE JAYA	111804	BANDAR DUA	1118042018	GAHRU	0,4976	TERTINGGAL
3.031	11	ACEH	1118	KABUPATEN PIDIE JAYA	111804	BANDAR DUA	1118042020	PAYA PISANG KLAT	0,4963	TERTINGGAL
3.032	11	ACEH	1118	KABUPATEN PIDIE JAYA	111804	BANDAR DUA	1118042021	COT GEUREFAI	0,5897	TERTINGGAL
3.033	11	ACEH	1118	KABUPATEN PIDIE JAYA	111804	BANDAR DUA	1118042022	MUKO DAYAH	0,5949	TERTINGGAL
3.034	11	ACEH	1118	KABUPATEN PIDIE JAYA	111804	BANDAR DUA	1118042023	MEUKO BULOH	0,5221	TERTINGGAL
3.035	11	ACEH	1118	KABUPATEN PIDIE JAYA	111804	BANDAR DUA	1118042024	PEULAKAN TUNONG	0,5538	TERTINGGAL
3.036	11	ACEH	1118	KABUPATEN PIDIE JAYA	111804	BANDAR DUA	1118042025	ADAN	0,5406	TERTINGGAL
3.037	11	ACEH	1118	KABUPATEN PIDIE JAYA	111804	BANDAR DUA	1118042026	MEUGIT KAYEE PANYANG	0,5405	TERTINGGAL
3.038	11	ACEH	1118	KABUPATEN PIDIE JAYA	111804	BANDAR DUA	1118042027	MEUGIT SAGOE	0,5386	TERTINGGAL
3.039	11	ACEH	1118	KABUPATEN PIDIE JAYA	111804	BANDAR DUA	1118042028	MEURANDEH ALUE	0,5917	TERTINGGAL
3.040	11	ACEH	1118	KABUPATEN PIDIE JAYA	111804	BANDAR DUA	1118042029	REUDEUP MELAYU	0,5360	TERTINGGAL
3.041	11	ACEH	1118	KABUPATEN PIDIE JAYA	111804	BANDAR DUA	1118042031	JEULANGA MATA IE	0,5900	TERTINGGAL
3.042	11	ACEH	1118	KABUPATEN PIDIE JAYA	111804	BANDAR DUA	1118042032	JEULANGA MESJID	0,5660	TERTINGGAL
3.043	11	ACEH	1118	KABUPATEN PIDIE JAYA	111804	BANDAR DUA	1118042033	PULO GAPI	0,5332	TERTINGGAL
3.044	11	ACEH	1118	KABUPATEN PIDIE JAYA	111804	BANDAR DUA	1118042034	BLANG MIREO	0,5559	TERTINGGAL
3.045	11	ACEH	1118	KABUPATEN PIDIE JAYA	111804	BANDAR DUA	1118042035	BEURASAN	0,5867	TERTINGGAL
3.046	11	ACEH	1118	KABUPATEN PIDIE JAYA	111804	BANDAR DUA	1118042036	COT KENG	0,5578	TERTINGGAL
3.047	11	ACEH	1118	KABUPATEN PIDIE JAYA	111804	BANDAR DUA	1118042038	ASAN KUMBANG	0,5482	TERTINGGAL
3.048	11	ACEH	1118	KABUPATEN PIDIE JAYA	111804	BANDAR DUA	1118042039	DRIEN BUNGONG	0,5368	TERTINGGAL
3.049	11	ACEH	1118	KABUPATEN PIDIE JAYA	111804	BANDAR DUA	1118042040	PEULAKAN CEBREK	0,5832	TERTINGGAL
3.050	11	ACEH	1118	KABUPATEN PIDIE JAYA	111804	BANDAR DUA	1118042041	PAYA TUNONG	0,5467	TERTINGGAL
3.051	11	ACEH	1118	KABUPATEN PIDIE JAYA	111804	BANDAR DUA	1118042042	PEULAKAN TAMBO	0,5481	TERTINGGAL
3.052	11	ACEH	1118	KABUPATEN PIDIE JAYA	111804	BANDAR DUA	1118042043	PAYA BAROH	0,5168	TERTINGGAL
3.053	11	ACEH	1118	KABUPATEN PIDIE JAYA	111804	BANDAR DUA	1118042044	MEUKO BAROH	0,5463	TERTINGGAL
3.054	11	ACEH	1118	KABUPATEN PIDIE JAYA	111804	BANDAR DUA	1118042045	KUTA KRUENG	0,5262	TERTINGGAL
3.055	11	ACEH	1118	KABUPATEN PIDIE JAYA	111805	MEURAH DUA	1118052001	LHOK SANDENG	0,4852	SANGAT TERTINGGAL
3.056	11	ACEH	1118	KABUPATEN PIDIE JAYA	111805	MEURAH DUA	1118052002	SARAH MANE	0,4892	SANGAT TERTINGGAL
3.057	11	ACEH	1118	KABUPATEN PIDIE JAYA	111805	MEURAH DUA	1118052003	SEUNONG	0,5374	TERTINGGAL
3.058	11	ACEH	1118	KABUPATEN PIDIE JAYA	111806	BANDAR BARU	1118062009	BLANG GLONG	0,5448	TERTINGGAL
3.059	11	ACEH	1118	KABUPATEN PIDIE JAYA	111806	BANDAR BARU	1118062016	BALEE	0,5597	TERTINGGAL
3.060	11	ACEH	1118	KABUPATEN PIDIE JAYA	111806	BANDAR BARU	1118062018	ARA	0,5667	TERTINGGAL
3.061	11	ACEH	1118	KABUPATEN PIDIE JAYA	111806	BANDAR BARU	1118062020	MANYANG	0,5649	TERTINGGAL
3.062	11	ACEH	1118	KABUPATEN PIDIE JAYA	111806	BANDAR BARU	1118062024	TUHA LADA	0,5518	TERTINGGAL
3.063	11	ACEH	1118	KABUPATEN PIDIE JAYA	111806	BANDAR BARU	1118062025	CUT LANGGIEN	0,5862	TERTINGGAL
3.064	11	ACEH	1118	KABUPATEN PIDIE JAYA	111806	BANDAR BARU	1118062027	DAYAH LANGGIEN	0,5068	TERTINGGAL
3.065	11	ACEH	1118	KABUPATEN PIDIE JAYA	111806	BANDAR BARU	1118062029	BLANG IBOH	0,5984	TERTINGGAL
3.066	11	ACEH	1118	KABUPATEN PIDIE JAYA	111806	BANDAR BARU	1118062030	BLANG SUKON	0,5890	TERTINGGAL
3.067	11	ACEH	1118	KABUPATEN PIDIE JAYA	111806	BANDAR BARU	1118062032	BLANG BARO	0,5200	TERTINGGAL
3.068	11	ACEH	1118	KABUPATEN PIDIE JAYA	111806	BANDAR BARU	1118062033	LANCANG	0,5088	TERTINGGAL
3.069	11	ACEH	1118	KABUPATEN PIDIE JAYA	111806	BANDAR BARU	1118062034	KEUDE PARU	0,5835	TERTINGGAL
3.070	11	ACEH	1118	KABUPATEN PIDIE JAYA	111806	BANDAR BARU	1118062035	BLANG KRUENG	0,5611	TERTINGGAL
3.071	11	ACEH	1118	KABUPATEN PIDIE JAYA	111806	BANDAR BARU	1118062036	JUIEM	0,5844	TERTINGGAL
3.072	11	ACEH	1118	KABUPATEN PIDIE JAYA	111806	BANDAR BARU	1118062038	ABAH LUENG	0,3829	SANGAT TERTINGGAL
3.073	11	ACEH	1118	KABUPATEN PIDIE JAYA	111806	BANDAR BARU	1118062039	AKI NEUNGOH	0,5499	TERTINGGAL
3.074	11	ACEH	1118	KABUPATEN PIDIE JAYA	111806	BANDAR BARU	1118062040	UJONG LEBAT	0,5983	TERTINGGAL
3.075	11	ACEH	1118	KABUPATEN PIDIE JAYA	111806	BANDAR BARU	1118062041	ALUE	0,5630	TERTINGGAL
3.076	11	ACEH	1118	KABUPATEN PIDIE JAYA	111806	BANDAR BARU	1118062043	PARU COT	0,5088	TERTINGGAL
3.077	11	ACEH	1118	KABUPATEN PIDIE JAYA	111807	PANTERAJA	1118072002	TU	0,5154	TERTINGGAL
3.078	11	ACEH	1118	KABUPATEN PIDIE JAYA	111807	PANTERAJA	1118072004	MUKA BLANG	0,5554	TERTINGGAL
3.079	11	ACEH	1118	KABUPATEN PIDIE JAYA	111807	PANTERAJA	1118072005	LHOK PUUK	0,5619	TERTINGGAL
3.080	11	ACEH	1118	KABUPATEN PIDIE JAYA	111807	PANTERAJA	1118072007	TEUNGOH	0,5637	TERTINGGAL



NO	KODE PROVINSI	NAMA PROVINSI	KODE KABUPATEN	NAMA KABUPATEN	KODE KECAMATAN	NAMA KECAMATAN	KODE DESA	NAMA DESA	IDM	STATUS IDM
3.081	11	ACEH	1118	KABUPATEN PIDIE JAYA	111807	PANTERAJA	1118072008	TUNONG	0,5844	TERTINGGAL
3.082	11	ACEH	1118	KABUPATEN PIDIE JAYA	111808	TRIENGGADENG	1118082009	TAMPUI	0,5743	TERTINGGAL
3.083	11	ACEH	1118	KABUPATEN PIDIE JAYA	111808	TRIENGGADENG	1118082016	MATANG	0,5240	TERTINGGAL
3.084	11	ACEH	1118	KABUPATEN PIDIE JAYA	111808	TRIENGGADENG	1118082018	PEULANDOK TEUNGOH	0,5621	TERTINGGAL
3.085	11	ACEH	1118	KABUPATEN PIDIE JAYA	111808	TRIENGGADENG	1118082019	PEULANDOK TUNONG	0,5448	TERTINGGAL
3.086	11	ACEH	1118	KABUPATEN PIDIE JAYA	111808	TRIENGGADENG	1118082022	COT MAKASO	0,5689	TERTINGGAL
3.087	11	ACEH	1118	KABUPATEN PIDIE JAYA	111808	TRIENGGADENG	1118082023	BULOH	0,5319	TERTINGGAL
3.088	11	ACEH	1118	KABUPATEN PIDIE JAYA	111808	TRIENGGADENG	1118082025	KUTA PANGWA	0,5395	TERTINGGAL
3.089	11	ACEH	1173	KOTA LHOKSEUMAWE	117302	BANDA SAKTI	1173022014	ULEE JALAN	0,5876	TERTINGGAL
3.090	11	ACEH	1173	KOTA LHOKSEUMAWE	117302	BANDA SAKTI	1173022015	BANDA MASEN	0,5784	TERTINGGAL
3.091	11	ACEH	1174	KOTA LANGSA	117402	LANGSA BARAT	1174022018	TEULAGA TUJUH	0,5562	TERTINGGAL
3.092	11	ACEH	1175	KOTA SUBULUSSALAM	117501	SIMPANG KIRI	1175012003	SIKALONDANG	0,4965	TERTINGGAL
3.093	11	ACEH	1175	KOTA SUBULUSSALAM	117501	SIMPANG KIRI	1175012004	BULUH DORI	0,5571	TERTINGGAL
3.094	11	ACEH	1175	KOTA SUBULUSSALAM	117503	RUNDENG	1175032003	OBOH	0,5059	TERTINGGAL
3.095	11	ACEH	1175	KOTA SUBULUSSALAM	117503	RUNDENG	1175032005	SIBUASAN	0,5900	TERTINGGAL
3.096	11	ACEH	1175	KOTA SUBULUSSALAM	117503	RUNDENG	1175032006	BINANGA	0,5703	TERTINGGAL
3.097	11	ACEH	1175	KOTA SUBULUSSALAM	117503	RUNDENG	1175032007	KUTA BERINGIN	0,5135	TERTINGGAL
3.098	11	ACEH	1175	KOTA SUBULUSSALAM	117503	RUNDENG	1175032008	MUARA BATU-BATU	0,5584	TERTINGGAL
3.099	11	ACEH	1175	KOTA SUBULUSSALAM	117503	RUNDENG	1175032009	SIPERKAS	0,5167	TERTINGGAL
3.100	11	ACEH	1175	KOTA SUBULUSSALAM	117503	RUNDENG	1175032010	LAE MATE	0,5600	TERTINGGAL
3.101	11	ACEH	1175	KOTA SUBULUSSALAM	117503	RUNDENG	1175032011	SIBUNGKE	0,5879	TERTINGGAL
3.102	11	ACEH	1175	KOTA SUBULUSSALAM	117503	RUNDENG	1175032012	HARAPAN BARU	0,5513	TERTINGGAL
3.103	11	ACEH	1175	KOTA SUBULUSSALAM	117503	RUNDENG	1175032014	BULUKUR MAKMUR	0,5811	TERTINGGAL
3.104	11	ACEH	1175	KOTA SUBULUSSALAM	117503	RUNDENG	1175032017	PANGLIMA SAMAN	0,5937	TERTINGGAL
3.105	11	ACEH	1175	KOTA SUBULUSSALAM	117503	RUNDENG	1175032018	SUAK JAMPAK	0,5019	TERTINGGAL
3.106	11	ACEH	1175	KOTA SUBULUSSALAM	117503	RUNDENG	1175032019	GERUGUH	0,5544	TERTINGGAL
3.107	11	ACEH	1175	KOTA SUBULUSSALAM	117503	RUNDENG	1175032020	MANDILAM	0,5732	TERTINGGAL
3.108	11	ACEH	1175	KOTA SUBULUSSALAM	117503	RUNDENG	1175032021	TUALANG	0,5735	TERTINGGAL
3.109	11	ACEH	1175	KOTA SUBULUSSALAM	117503	RUNDENG	1175032022	KUALA KEPENG	0,5545	TERTINGGAL
3.110	11	ACEH	1175	KOTA SUBULUSSALAM	117503	RUNDENG	1175032023	TANAH TUMBUH	0,5521	TERTINGGAL
3.111	11	ACEH	1175	KOTA SUBULUSSALAM	117504	SULTAN DAULAT	1175042001	PASIR BELO	0,5951	TERTINGGAL
3.112	11	ACEH	1175	KOTA SUBULUSSALAM	117504	SULTAN DAULAT	1175042002	BAWAN	0,5373	TERTINGGAL
3.113	11	ACEH	1175	KOTA SUBULUSSALAM	117504	SULTAN DAULAT	1175042003	SIGRUN	0,5560	TERTINGGAL
3.114	11	ACEH	1175	KOTA SUBULUSSALAM	117504	SULTAN DAULAT	1175042004	JABI-JABI	0,5503	TERTINGGAL
3.115	11	ACEH	1175	KOTA SUBULUSSALAM	117504	SULTAN DAULAT	1175042006	LAE LANGGE	0,5781	TERTINGGAL
3.116	11	ACEH	1175	KOTA SUBULUSSALAM	117504	SULTAN DAULAT	1175042009	JAMBI BARU	0,4987	TERTINGGAL
3.117	11	ACEH	1175	KOTA SUBULUSSALAM	117504	SULTAN DAULAT	1175042010	PULO KEDEP	0,5527	TERTINGGAL
3.118	11	ACEH	1175	KOTA SUBULUSSALAM	117504	SULTAN DAULAT	1175042011	PULO BELEN	0,5619	TERTINGGAL
3.119	11	ACEH	1175	KOTA SUBULUSSALAM	117504	SULTAN DAULAT	1175042012	SINGGERSING	0,5490	TERTINGGAL
3.120	11	ACEH	1175	KOTA SUBULUSSALAM	117504	SULTAN DAULAT	1175042013	NAMO BUAYA	0,5867	TERTINGGAL
3.121	11	ACEH	1175	KOTA SUBULUSSALAM	117504	SULTAN DAULAT	1175042015	BUNGA TANJUNG	0,5864	TERTINGGAL
3.122	11	ACEH	1175	KOTA SUBULUSSALAM	117504	SULTAN DAULAT	1175042018	DARUL MAKMUR	0,5897	TERTINGGAL
3.123	11	ACEH	1175	KOTA SUBULUSSALAM	117504	SULTAN DAULAT	1175042019	JABI-JABI BARAT	0,5746	TERTINGGAL
3.124	11	ACEH	1175	KOTA SUBULUSSALAM	117505	LONGKIB	1175052001	LONGKIB	0,4916	TERTINGGAL
3.125	11	ACEH	1175	KOTA SUBULUSSALAM	117505	LONGKIB	1175052002	SEPANG	0,3800	SANGAT TERTINGGAL
3.126	11	ACEH	1175	KOTA SUBULUSSALAM	117505	LONGKIB	1175052003	PANJI	0,4465	SANGAT TERTINGGAL
3.127	11	ACEH	1175	KOTA SUBULUSSALAM	117505	LONGKIB	1175052006	RANTAU PANJANG	0,5590	TERTINGGAL
3.128	11	ACEH	1175	KOTA SUBULUSSALAM	117505	LONGKIB	1175052009	BANGUN SARI	0,5844	TERTINGGAL
3.129	11	ACEH	1175	KOTA SUBULUSSALAM	117505	LONGKIB	1175052010	DARUSSALAM	0,5282	TERTINGGAL
3.130	12	SUMATERA UTARA	1201	KABUPATEN TAPANULI TENGAH	120101	BARUS	1201012009	AEK DAKKA	0,5962	TERTINGGAL
3.131	12	SUMATERA UTARA	1201	KABUPATEN TAPANULI TENGAH	120101	BARUS	1201012017	BUNGO TANJUNG	0,5390	TERTINGGAL
3.132	12	SUMATERA UTARA	1201	KABUPATEN TAPANULI TENGAH	120102	SORKAM	1201022003	TELUK ROBAN	0,5692	TERTINGGAL
3.133	12	SUMATERA UTARA	1201	KABUPATEN TAPANULI TENGAH	120102	SORKAM	1201022005	FAJAR	0,5516	TERTINGGAL
3.134	12	SUMATERA UTARA	1201	KABUPATEN TAPANULI TENGAH	120102	SORKAM	1201022006	PARDAMEAN	0,5570	TERTINGGAL
3.135	12	SUMATERA UTARA	1201	KABUPATEN TAPANULI TENGAH	120102	SORKAM	1201022007	PELITA	0,5886	TERTINGGAL

NO	KODE PROVINSI	NAMA PROVINSI	KODE KABUPATEN	NAMA KABUPATEN	KODE KECAMATAN	NAMA KECAMATAN	KODE DESA	NAMA DESA	IDM	STATUS IDM
3.136	12	SUMATERA UTARA	1201	KABUPATEN TAPANULI TENGAH	120102	SORKAM	1201022008	RIANIATE	0,5481	TERTINGGAL
3.137	12	SUMATERA UTARA	1201	KABUPATEN TAPANULI TENGAH	120102	SORKAM	1201022011	DOLOK PANTIS	0,4805	SANGAT TERTINGGAL
3.138	12	SUMATERA UTARA	1201	KABUPATEN TAPANULI TENGAH	120102	SORKAM	1201022014	PEA RAJA	0,5946	TERTINGGAL
3.139	12	SUMATERA UTARA	1201	KABUPATEN TAPANULI TENGAH	120102	SORKAM	1201022015	BOTTOT	0,5599	TERTINGGAL
3.140	12	SUMATERA UTARA	1201	KABUPATEN TAPANULI TENGAH	120102	SORKAM	1201022016	SORKAM TENGAH	0,5822	TERTINGGAL
3.141	12	SUMATERA UTARA	1201	KABUPATEN TAPANULI TENGAH	120102	SORKAM	1201022017	SORKAM KIRI	0,5868	TERTINGGAL
3.142	12	SUMATERA UTARA	1201	KABUPATEN TAPANULI TENGAH	120102	SORKAM	1201022018	PANANGGAHAN	0,5479	TERTINGGAL
3.143	12	SUMATERA UTARA	1201	KABUPATEN TAPANULI TENGAH	120102	SORKAM	1201022019	PAGARAN JULU	0,4903	SANGAT TERTINGGAL
3.144	12	SUMATERA UTARA	1201	KABUPATEN TAPANULI TENGAH	120102	SORKAM	1201022020	HITE URAT	0,5797	TERTINGGAL
3.145	12	SUMATERA UTARA	1201	KABUPATEN TAPANULI TENGAH	120102	SORKAM	1201022021	SIHAPAS	0,4849	SANGAT TERTINGGAL
3.146	12	SUMATERA UTARA	1201	KABUPATEN TAPANULI TENGAH	120102	SORKAM	1201022022	NAULI	0,5819	TERTINGGAL
3.147	12	SUMATERA UTARA	1201	KABUPATEN TAPANULI TENGAH	120102	SORKAM	1201022023	MUARA NAULI	0,5801	TERTINGGAL
3.148	12	SUMATERA UTARA	1201	KABUPATEN TAPANULI TENGAH	120104	PINANGSORI	1201042003	SIHAPORAS	0,5688	TERTINGGAL
3.149	12	SUMATERA UTARA	1201	KABUPATEN TAPANULI TENGAH	120104	PINANGSORI	1201042005	TOGA BASIR	0,5278	TERTINGGAL
3.150	12	SUMATERA UTARA	1201	KABUPATEN TAPANULI TENGAH	120104	PINANGSORI	1201042008	DANAU PANDAN	0,4638	SANGAT TERTINGGAL
3.151	12	SUMATERA UTARA	1201	KABUPATEN TAPANULI TENGAH	120105	MANDUAMAS	1201052004	PAGARAN NAULI	0,5499	TERTINGGAL
3.152	12	SUMATERA UTARA	1201	KABUPATEN TAPANULI TENGAH	120105	MANDUAMAS	1201052005	SARMA NAULI	0,4886	SANGAT TERTINGGAL
3.153	12	SUMATERA UTARA	1201	KABUPATEN TAPANULI TENGAH	120105	MANDUAMAS	1201052006	MANDUAMAS LAMA	0,5370	TERTINGGAL
3.154	12	SUMATERA UTARA	1201	KABUPATEN TAPANULI TENGAH	120105	MANDUAMAS	1201052007	TUMBA	0,5289	TERTINGGAL
3.155	12	SUMATERA UTARA	1201	KABUPATEN TAPANULI TENGAH	120105	MANDUAMAS	1201052008	TUMBA JAE	0,5590	TERTINGGAL
3.156	12	SUMATERA UTARA	1201	KABUPATEN TAPANULI TENGAH	120105	MANDUAMAS	1201052009	LAE MONONG	0,5562	TERTINGGAL
3.157	12	SUMATERA UTARA	1201	KABUPATEN TAPANULI TENGAH	120105	MANDUAMAS	1201052010	SARAGIH BARAT	0,4878	SANGAT TERTINGGAL
3.158	12	SUMATERA UTARA	1201	KABUPATEN TAPANULI TENGAH	120105	MANDUAMAS	1201052011	SARAGIH TIMUR	0,5654	TERTINGGAL
3.159	12	SUMATERA UTARA	1201	KABUPATEN TAPANULI TENGAH	120105	MANDUAMAS	1201052012	BINJOHARA URUK	0,5259	TERTINGGAL
3.160	12	SUMATERA UTARA	1201	KABUPATEN TAPANULI TENGAH	120105	MANDUAMAS	1201052013	BINJOHARA BARU	0,5127	TERTINGGAL
3.161	12	SUMATERA UTARA	1201	KABUPATEN TAPANULI TENGAH	120105	MANDUAMAS	1201052014	TUMBA NAULI	0,5571	TERTINGGAL
3.162	12	SUMATERA UTARA	1201	KABUPATEN TAPANULI TENGAH	120105	MANDUAMAS	1201052015	MANDUAMAS BARU	0,5213	TERTINGGAL
3.163	12	SUMATERA UTARA	1201	KABUPATEN TAPANULI TENGAH	120105	MANDUAMAS	1201052016	MUARA TAPUS	0,4871	SANGAT TERTINGGAL
3.164	12	SUMATERA UTARA	1201	KABUPATEN TAPANULI TENGAH	120105	MANDUAMAS	1201052017	PAGARAN BARU	0,5238	TERTINGGAL
3.165	12	SUMATERA UTARA	1201	KABUPATEN TAPANULI TENGAH	120105	MANDUAMAS	1201052018	PARSIHOTANGAN	0,5271	TERTINGGAL
3.166	12	SUMATERA UTARA	1201	KABUPATEN TAPANULI TENGAH	120105	MANDUAMAS	1201052019	TAMBAHAN NANJUR	0,4900	SANGAT TERTINGGAL
3.167	12	SUMATERA UTARA	1201	KABUPATEN TAPANULI TENGAH	120106	KOLANG	1201062001	UNTE MUNGKUR IV	0,5946	TERTINGGAL
3.168	12	SUMATERA UTARA	1201	KABUPATEN TAPANULI TENGAH	120106	KOLANG	1201062002	UNTE MUNGKUR III	0,5614	TERTINGGAL
3.169	12	SUMATERA UTARA	1201	KABUPATEN TAPANULI TENGAH	120106	KOLANG	1201062003	UNTE MUNGKUR II	0,5767	TERTINGGAL
3.170	12	SUMATERA UTARA	1201	KABUPATEN TAPANULI TENGAH	120106	KOLANG	1201062004	UNTE MUNGKUR I	0,5843	TERTINGGAL
3.171	12	SUMATERA UTARA	1201	KABUPATEN TAPANULI TENGAH	120106	KOLANG	1201062008	HURLANG MUARA NAULI	0,5427	TERTINGGAL
3.172	12	SUMATERA UTARA	1201	KABUPATEN TAPANULI TENGAH	120106	KOLANG	1201062009	SIPAKPAHI AEK LOBU	0,5445	TERTINGGAL
3.173	12	SUMATERA UTARA	1201	KABUPATEN TAPANULI TENGAH	120106	KOLANG	1201062010	HODOPA NAULI	0,4859	SANGAT TERTINGGAL
3.174	12	SUMATERA UTARA	1201	KABUPATEN TAPANULI TENGAH	120106	KOLANG	1201062011	MAKARTI NAULI	0,5629	TERTINGGAL
3.175	12	SUMATERA UTARA	1201	KABUPATEN TAPANULI TENGAH	120106	KOLANG	1201062012	RAWA MAKMUR	0,4830	SANGAT TERTINGGAL
3.176	12	SUMATERA UTARA	1201	KABUPATEN TAPANULI TENGAH	120106	KOLANG	1201062013	SIMARPINGGANG	0,5495	TERTINGGAL
3.177	12	SUMATERA UTARA	1201	KABUPATEN TAPANULI TENGAH	120106	KOLANG	1201062014	PARGARINGAN	0,4879	SANGAT TERTINGGAL
3.178	12	SUMATERA UTARA	1201	KABUPATEN TAPANULI TENGAH	120107	TAPIAN NAULI	1201072003	TAPIAN NAULI III	0,5675	TERTINGGAL
3.179	12	SUMATERA UTARA	1201	KABUPATEN TAPANULI TENGAH	120107	TAPIAN NAULI	1201072004	TAPIAN NAULI IV	0,5559	TERTINGGAL
3.180	12	SUMATERA UTARA	1201	KABUPATEN TAPANULI TENGAH	120107	TAPIAN NAULI	1201072005	ALOBAN BAIR	0,4851	SANGAT TERTINGGAL
3.181	12	SUMATERA UTARA	1201	KABUPATEN TAPANULI TENGAH	120107	TAPIAN NAULI	1201072006	MELA DOLOK	0,4846	SANGAT TERTINGGAL
3.182	12	SUMATERA UTARA	1201	KABUPATEN TAPANULI TENGAH	120107	TAPIAN NAULI	1201072009	BAIR	0,4851	SANGAT TERTINGGAL
3.183	12	SUMATERA UTARA	1201	KABUPATEN TAPANULI TENGAH	120108	SIBABANGUN	1201082005	MOMBANG BORU	0,5911	TERTINGGAL
3.184	12	SUMATERA UTARA	1201	KABUPATEN TAPANULI TENGAH	120108	SIBABANGUN	1201082006	ANGGOLI	0,5911	TERTINGGAL
3.185	12	SUMATERA UTARA	1201	KABUPATEN TAPANULI TENGAH	120108	SIBABANGUN	1201082007	MUARA SIBUNTUON	0,5152	TERTINGGAL
3.186	12	SUMATERA UTARA	1201	KABUPATEN TAPANULI TENGAH	120108	SIBABANGUN	1201082008	SIBIO BIO	0,4867	SANGAT TERTINGGAL
3.187	12	SUMATERA UTARA	1201	KABUPATEN TAPANULI TENGAH	120108	SIBABANGUN	1201082010	SIMANOSOR	0,5221	TERTINGGAL
3.188	12	SUMATERA UTARA	1201	KABUPATEN TAPANULI TENGAH	120108	SIBABANGUN	1201082011	HUTAGUR-GUR	0,4511	SANGAT TERTINGGAL
3.189	12	SUMATERA UTARA	1201	KABUPATEN TAPANULI TENGAH	120109	SOSORGADONG	1201092002	UNTE BOANG	0,5462	TERTINGGAL
3.190	12	SUMATERA UTARA	1201	KABUPATEN TAPANULI TENGAH	120109	SOSORGADONG	1201092004	BARAMBANG	0,5500	TERTINGGAL



NO	KODE PROVINSI	NAMA PROVINSI	KODE KABUPATEN	NAMA KABUPATEN	KODE KECAMATAN	NAMA KECAMATAN	KODE DESA	NAMA DESA	IDM	STATUS IDM
3.191	12	SUMATERA UTARA	1201	KABUPATEN TAPANULI TENGAH	120109	SOSORGADONG	1201092005	SIANTAR CA.	0,5684	TERTINGGAL
3.192	12	SUMATERA UTARA	1201	KABUPATEN TAPANULI TENGAH	120109	SOSORGADONG	1201092006	MUARA BOLAK	0,5667	TERTINGGAL
3.193	12	SUMATERA UTARA	1201	KABUPATEN TAPANULI TENGAH	120109	SOSORGADONG	1201092007	HUTA TOMBAK	0,5564	TERTINGGAL
3.194	12	SUMATERA UTARA	1201	KABUPATEN TAPANULI TENGAH	120109	SOSORGADONG	1201092008	SIANTAR DOLOK	0,4819	SANGAT TERTINGGAL
3.195	12	SUMATERA UTARA	1201	KABUPATEN TAPANULI TENGAH	120109	SOSORGADONG	1201092009	BARINGIN	0,4770	SANGAT TERTINGGAL
3.196	12	SUMATERA UTARA	1201	KABUPATEN TAPANULI TENGAH	120110	SORKAM BARAT	1201102004	PASAR SORKAM	0,5201	TERTINGGAL
3.197	12	SUMATERA UTARA	1201	KABUPATEN TAPANULI TENGAH	120110	SORKAM BARAT	1201102005	AEK RASO	0,5781	TERTINGGAL
3.198	12	SUMATERA UTARA	1201	KABUPATEN TAPANULI TENGAH	120110	SORKAM BARAT	1201102006	PASARIBU TOBING JAE	0,5775	TERTINGGAL
3.199	12	SUMATERA UTARA	1201	KABUPATEN TAPANULI TENGAH	120110	SORKAM BARAT	1201102014	MADUMA	0,4868	SANGAT TERTINGGAL
3.200	12	SUMATERA UTARA	1201	KABUPATEN TAPANULI TENGAH	120110	SORKAM BARAT	1201102016	SIDIKALANG	0,5571	TERTINGGAL
3.201	12	SUMATERA UTARA	1201	KABUPATEN TAPANULI TENGAH	120110	SORKAM BARAT	1201102018	SORKAM KANAN	0,5482	TERTINGGAL
3.202	12	SUMATERA UTARA	1201	KABUPATEN TAPANULI TENGAH	120110	SORKAM BARAT	1201102020	MADANI	0,4738	SANGAT TERTINGGAL
3.203	12	SUMATERA UTARA	1201	KABUPATEN TAPANULI TENGAH	120111	SIRANDORUNG	1201112002	SAMPANG MARUHUR	0,5410	TERTINGGAL
3.204	12	SUMATERA UTARA	1201	KABUPATEN TAPANULI TENGAH	120111	SIRANDORUNG	1201112004	PARDOMUAN	0,5878	TERTINGGAL
3.205	12	SUMATERA UTARA	1201	KABUPATEN TAPANULI TENGAH	120111	SIRANDORUNG	1201112005	SIMPANG III LAE BINGKE	0,5967	TERTINGGAL
3.206	12	SUMATERA UTARA	1201	KABUPATEN TAPANULI TENGAH	120111	SIRANDORUNG	1201112006	SIGODUNG	0,5832	TERTINGGAL
3.207	12	SUMATERA UTARA	1201	KABUPATEN TAPANULI TENGAH	120111	SIRANDORUNG	1201112007	MASNAULI	0,5760	TERTINGGAL
3.208	12	SUMATERA UTARA	1201	KABUPATEN TAPANULI TENGAH	120111	SIRANDORUNG	1201112008	MUARA ODE	0,5760	TERTINGGAL
3.209	12	SUMATERA UTARA	1201	KABUPATEN TAPANULI TENGAH	120112	ANDAM DEWI	1201122001	SJUNGKANG	0,5862	TERTINGGAL
3.210	12	SUMATERA UTARA	1201	KABUPATEN TAPANULI TENGAH	120112	ANDAM DEWI	1201122002	PANGARIBUAN	0,5935	TERTINGGAL
3.211	12	SUMATERA UTARA	1201	KABUPATEN TAPANULI TENGAH	120112	ANDAM DEWI	1201122003	SOGAR	0,5881	TERTINGGAL
3.212	12	SUMATERA UTARA	1201	KABUPATEN TAPANULI TENGAH	120112	ANDAM DEWI	1201122004	SIRAMI RAMIAN	0,5686	TERTINGGAL
3.213	12	SUMATERA UTARA	1201	KABUPATEN TAPANULI TENGAH	120112	ANDAM DEWI	1201122005	SIGOLANG	0,5768	TERTINGGAL
3.214	12	SUMATERA UTARA	1201	KABUPATEN TAPANULI TENGAH	120112	ANDAM DEWI	1201122006	SOSOR GONTING	0,5824	TERTINGGAL
3.215	12	SUMATERA UTARA	1201	KABUPATEN TAPANULI TENGAH	120112	ANDAM DEWI	1201122009	URATAN	0,5775	TERTINGGAL
3.216	12	SUMATERA UTARA	1201	KABUPATEN TAPANULI TENGAH	120112	ANDAM DEWI	1201122010	LADANG TENGAH	0,5875	TERTINGGAL
3.217	12	SUMATERA UTARA	1201	KABUPATEN TAPANULI TENGAH	120112	ANDAM DEWI	1201122013	SITIRIS-TIRIS	0,5933	TERTINGGAL
3.218	12	SUMATERA UTARA	1201	KABUPATEN TAPANULI TENGAH	120112	ANDAM DEWI	1201122014	SAWAH LAMO	0,5821	TERTINGGAL
3.219	12	SUMATERA UTARA	1201	KABUPATEN TAPANULI TENGAH	120113	SITAHUIS	1201132001	BONANDOLOK	0,5686	TERTINGGAL
3.220	12	SUMATERA UTARA	1201	KABUPATEN TAPANULI TENGAH	120113	SITAHUIS	1201132002	RAMPA	0,5724	TERTINGGAL
3.221	12	SUMATERA UTARA	1201	KABUPATEN TAPANULI TENGAH	120113	SITAHUIS	1201132004	MARDAME	0,5759	TERTINGGAL
3.222	12	SUMATERA UTARA	1201	KABUPATEN TAPANULI TENGAH	120113	SITAHUIS	1201132005	NAGA TIMBUL	0,5889	TERTINGGAL
3.223	12	SUMATERA UTARA	1201	KABUPATEN TAPANULI TENGAH	120113	SITAHUIS	1201132006	SIMANINGGIR	0,5495	TERTINGGAL
3.224	12	SUMATERA UTARA	1201	KABUPATEN TAPANULI TENGAH	120114	TUKKA	1201142004	SIGIRING GIRING	0,5576	TERTINGGAL
3.225	12	SUMATERA UTARA	1201	KABUPATEN TAPANULI TENGAH	120114	TUKKA	1201142005	TAPIAN NAULI/ SAURMANGGITA	0,4865	SANGAT TERTINGGAL
3.226	12	SUMATERA UTARA	1201	KABUPATEN TAPANULI TENGAH	120114	TUKKA	1201142006	SAIT KALANGAN II	0,4771	SANGAT TERTINGGAL
3.227	12	SUMATERA UTARA	1201	KABUPATEN TAPANULI TENGAH	120114	TUKKA	1201142008	AEK BOTTAR	0,5367	TERTINGGAL
3.228	12	SUMATERA UTARA	1201	KABUPATEN TAPANULI TENGAH	120115	BADIRI	1201152003	JAGO JAGO	0,5859	TERTINGGAL
3.229	12	SUMATERA UTARA	1201	KABUPATEN TAPANULI TENGAH	120115	BADIRI	1201152004	AEK HORSIK	0,5892	TERTINGGAL
3.230	12	SUMATERA UTARA	1201	KABUPATEN TAPANULI TENGAH	120115	BADIRI	1201152005	GUNUNG KELAMBU	0,5729	TERTINGGAL
3.231	12	SUMATERA UTARA	1201	KABUPATEN TAPANULI TENGAH	120115	BADIRI	1201152007	LUBUK AMPOLU	0,5637	TERTINGGAL
3.232	12	SUMATERA UTARA	1201	KABUPATEN TAPANULI TENGAH	120115	BADIRI	1201152008	PAGARAN HONAS	0,5554	TERTINGGAL
3.233	12	SUMATERA UTARA	1201	KABUPATEN TAPANULI TENGAH	120115	BADIRI	1201152009	SITARDAS	0,5819	TERTINGGAL
3.234	12	SUMATERA UTARA	1201	KABUPATEN TAPANULI TENGAH	120116	PASARIBU TOBING	1201162001	SUGA SUGA HUTAGODANG	0,5930	TERTINGGAL
3.235	12	SUMATERA UTARA	1201	KABUPATEN TAPANULI TENGAH	120116	PASARIBU TOBING	1201162002	SUKA MAJU	0,5778	TERTINGGAL
3.236	12	SUMATERA UTARA	1201	KABUPATEN TAPANULI TENGAH	120116	PASARIBU TOBING	1201162003	MAKMUR	0,5876	TERTINGGAL
3.237	12	SUMATERA UTARA	1201	KABUPATEN TAPANULI TENGAH	120116	PASARIBU TOBING	1201162004	PASARIBU TOBING	0,5764	TERTINGGAL
3.238	12	SUMATERA UTARA	1201	KABUPATEN TAPANULI TENGAH	120116	PASARIBU TOBING	1201162005	AEK NADUA	0,5538	TERTINGGAL
3.239	12	SUMATERA UTARA	1201	KABUPATEN TAPANULI TENGAH	120116	PASARIBU TOBING	1201162006	SIMARGARAP	0,5479	TERTINGGAL
3.240	12	SUMATERA UTARA	1201	KABUPATEN TAPANULI TENGAH	120116	PASARIBU TOBING	1201162007	SIDALING	0,5424	TERTINGGAL
3.241	12	SUMATERA UTARA	1201	KABUPATEN TAPANULI TENGAH	120116	PASARIBU TOBING	1201162008	SIPAKPAHI	0,5311	TERTINGGAL
3.242	12	SUMATERA UTARA	1201	KABUPATEN TAPANULI TENGAH	120116	PASARIBU TOBING	1201162009	PO SIMARGARAP	0,5814	TERTINGGAL
3.243	12	SUMATERA UTARA	1201	KABUPATEN TAPANULI TENGAH	120117	BARUS UTARA	1201172001	HUTAGINJANG	0,5102	TERTINGGAL
3.244	12	SUMATERA UTARA	1201	KABUPATEN TAPANULI TENGAH	120117	BARUS UTARA	1201172002	SIHORBO	0,5759	TERTINGGAL
3.245	12	SUMATERA UTARA	1201	KABUPATEN TAPANULI TENGAH	120117	BARUS UTARA	1201172003	PAKIR SINOMBA	0,5476	TERTINGGAL

NO	KODE PROVINSI	NAMA PROVINSI	KODE KABUPATEN	NAMA KABUPATEN	KODE KECAMATAN	NAMA KECAMATAN	KODE DESA	NAMA DESA	IDM	STATUS IDM
3.246	12	SUMATERA UTARA	1201	KABUPATEN TAPANULI TENGAH	120117	BARUS UTARA	1201172004	PURBA TUA	0,5859	TERTINGGAL
3.247	12	SUMATERA UTARA	1201	KABUPATEN TAPANULI TENGAH	120117	BARUS UTARA	1201172005	PANANGGAHAN	0,5852	TERTINGGAL
3.248	12	SUMATERA UTARA	1201	KABUPATEN TAPANULI TENGAH	120117	BARUS UTARA	1201172006	SIHARBANGAN	0,5659	TERTINGGAL
3.249	12	SUMATERA UTARA	1201	KABUPATEN TAPANULI TENGAH	120118	SUKA BANGUN	1201182001	PULO PAKKAT	0,5776	TERTINGGAL
3.250	12	SUMATERA UTARA	1201	KABUPATEN TAPANULI TENGAH	120118	SUKA BANGUN	1201182002	TEBING TINGGI	0,5297	TERTINGGAL
3.251	12	SUMATERA UTARA	1201	KABUPATEN TAPANULI TENGAH	120118	SUKA BANGUN	1201182003	PULO PAKKAT II	0,5467	TERTINGGAL
3.252	12	SUMATERA UTARA	1201	KABUPATEN TAPANULI TENGAH	120118	SUKA BANGUN	1201182004	JANJI MARIA	0,4899	SANGAT TERTINGGAL
3.253	12	SUMATERA UTARA	1201	KABUPATEN TAPANULI TENGAH	120118	SUKA BANGUN	1201182005	SIHADATUON	0,4903	SANGAT TERTINGGAL
3.254	12	SUMATERA UTARA	1201	KABUPATEN TAPANULI TENGAH	120118	SUKA BANGUN	1201182006	SIHAPAS	0,4641	SANGAT TERTINGGAL
3.255	12	SUMATERA UTARA	1201	KABUPATEN TAPANULI TENGAH	120119	LUMUT	1201192003	MASUNDUNG	0,5651	TERTINGGAL
3.256	12	SUMATERA UTARA	1201	KABUPATEN TAPANULI TENGAH	120119	LUMUT	1201192005	LUMUT NAULI	0,4832	SANGAT TERTINGGAL
3.257	12	SUMATERA UTARA	1201	KABUPATEN TAPANULI TENGAH	120119	LUMUT	1201192006	LUMUT MAJU	0,4663	SANGAT TERTINGGAL
3.258	12	SUMATERA UTARA	1201	KABUPATEN TAPANULI TENGAH	120119	LUMUT	1201192007	SIALOGO	0,4765	SANGAT TERTINGGAL
3.259	12	SUMATERA UTARA	1201	KABUPATEN TAPANULI TENGAH	120120	SARUDIK	1201202003	SIPAN	0,5656	TERTINGGAL
3.260	12	SUMATERA UTARA	1202	KABUPATEN TAPANULI UTARA	120201	TARUTUNG	1202012008	PARBUBU I	0,5892	TERTINGGAL
3.261	12	SUMATERA UTARA	1202	KABUPATEN TAPANULI UTARA	120201	TARUTUNG	1202012009	PARBUBU II	0,5878	TERTINGGAL
3.262	12	SUMATERA UTARA	1202	KABUPATEN TAPANULI UTARA	120201	TARUTUNG	1202012012	HUTARUK	0,5616	TERTINGGAL
3.263	12	SUMATERA UTARA	1202	KABUPATEN TAPANULI UTARA	120201	TARUTUNG	1202012014	PARBUBU DOLOK	0,5174	TERTINGGAL
3.264	12	SUMATERA UTARA	1202	KABUPATEN TAPANULI UTARA	120201	TARUTUNG	1202012016	HTGALUNG SIWALUOMPO	0,4846	SANGAT TERTINGGAL
3.265	12	SUMATERA UTARA	1202	KABUPATEN TAPANULI UTARA	120201	TARUTUNG	1202012017	PARBUBU PEA	0,5045	TERTINGGAL
3.266	12	SUMATERA UTARA	1202	KABUPATEN TAPANULI UTARA	120201	TARUTUNG	1202012018	HUTATORUAN IV	0,5599	TERTINGGAL
3.267	12	SUMATERA UTARA	1202	KABUPATEN TAPANULI UTARA	120201	TARUTUNG	1202012019	SOSUNGGULON	0,5814	TERTINGGAL
3.268	12	SUMATERA UTARA	1202	KABUPATEN TAPANULI UTARA	120201	TARUTUNG	1202012020	HUTATORUAN VIII	0,5748	TERTINGGAL
3.269	12	SUMATERA UTARA	1202	KABUPATEN TAPANULI UTARA	120201	TARUTUNG	1202012022	PARBAJU TORUAN	0,5635	TERTINGGAL
3.270	12	SUMATERA UTARA	1202	KABUPATEN TAPANULI UTARA	120201	TARUTUNG	1202012023	PARBAJU JULU	0,5876	TERTINGGAL
3.271	12	SUMATERA UTARA	1202	KABUPATEN TAPANULI UTARA	120201	TARUTUNG	1202012024	PARBAJU TONGA	0,5594	TERTINGGAL
3.272	12	SUMATERA UTARA	1202	KABUPATEN TAPANULI UTARA	120201	TARUTUNG	1202012025	SITAMPURUNG	0,5145	TERTINGGAL
3.273	12	SUMATERA UTARA	1202	KABUPATEN TAPANULI UTARA	120201	TARUTUNG	1202012028	SIHUJUR	0,4770	SANGAT TERTINGGAL
3.274	12	SUMATERA UTARA	1202	KABUPATEN TAPANULI UTARA	120201	TARUTUNG	1202012029	PARTALI JULU	0,5854	TERTINGGAL
3.275	12	SUMATERA UTARA	1202	KABUPATEN TAPANULI UTARA	120201	TARUTUNG	1202012031	HUTATORUAN III	0,5408	TERTINGGAL
3.276	12	SUMATERA UTARA	1202	KABUPATEN TAPANULI UTARA	120202	SIATAS BARITA	1202022003	SIMANAMPANG	0,5746	TERTINGGAL
3.277	12	SUMATERA UTARA	1202	KABUPATEN TAPANULI UTARA	120202	SIATAS BARITA	1202022004	SIDAGAL	0,5838	TERTINGGAL
3.278	12	SUMATERA UTARA	1202	KABUPATEN TAPANULI UTARA	120202	SIATAS BARITA	1202022011	SITOMPUL	0,5951	TERTINGGAL
3.279	12	SUMATERA UTARA	1202	KABUPATEN TAPANULI UTARA	120203	ADIAN KOTING	1202032001	DOLOK NAULI	0,5746	TERTINGGAL
3.280	12	SUMATERA UTARA	1202	KABUPATEN TAPANULI UTARA	120203	ADIAN KOTING	1202032002	PANSURBATU	0,5222	TERTINGGAL
3.281	12	SUMATERA UTARA	1202	KABUPATEN TAPANULI UTARA	120203	ADIAN KOTING	1202032003	PARDOMUAN NAULI	0,4710	SANGAT TERTINGGAL
3.282	12	SUMATERA UTARA	1202	KABUPATEN TAPANULI UTARA	120203	ADIAN KOTING	1202032004	SIANTAR NAIPOSPOS	0,4748	SANGAT TERTINGGAL
3.283	12	SUMATERA UTARA	1202	KABUPATEN TAPANULI UTARA	120203	ADIAN KOTING	1202032005	SIBALANGA	0,5876	TERTINGGAL
3.284	12	SUMATERA UTARA	1202	KABUPATEN TAPANULI UTARA	120203	ADIAN KOTING	1202032006	PAGARAN LAMBUNG III	0,5763	TERTINGGAL
3.285	12	SUMATERA UTARA	1202	KABUPATEN TAPANULI UTARA	120203	ADIAN KOTING	1202032007	PAGARAN LAMBUNG IV	0,5327	TERTINGGAL
3.286	12	SUMATERA UTARA	1202	KABUPATEN TAPANULI UTARA	120203	ADIAN KOTING	1202032010	BANUAJI IV	0,5914	TERTINGGAL
3.287	12	SUMATERA UTARA	1202	KABUPATEN TAPANULI UTARA	120203	ADIAN KOTING	1202032011	BANUAJI I	0,5951	TERTINGGAL
3.288	12	SUMATERA UTARA	1202	KABUPATEN TAPANULI UTARA	120203	ADIAN KOTING	1202032012	BANUAJI II	0,5971	TERTINGGAL
3.289	12	SUMATERA UTARA	1202	KABUPATEN TAPANULI UTARA	120203	ADIAN KOTING	1202032014	PANGARAN LAMBUNG II	0,5930	TERTINGGAL
3.290	12	SUMATERA UTARA	1202	KABUPATEN TAPANULI UTARA	120203	ADIAN KOTING	1202032015	PANSURBATU I	0,5279	TERTINGGAL
3.291	12	SUMATERA UTARA	1202	KABUPATEN TAPANULI UTARA	120203	ADIAN KOTING	1202032016	PANSURBATU II	0,5568	TERTINGGAL
3.292	12	SUMATERA UTARA	1202	KABUPATEN TAPANULI UTARA	120204	SIPOHOLON	1202042003	SIMANUNGKALIT	0,5938	TERTINGGAL
3.293	12	SUMATERA UTARA	1202	KABUPATEN TAPANULI UTARA	120204	SIPOHOLON	1202042004	SITUMEANG HASUNDUTAN	0,5036	TERTINGGAL
3.294	12	SUMATERA UTARA	1202	KABUPATEN TAPANULI UTARA	120204	SIPOHOLON	1202042005	SIPAHUTAR	0,5840	TERTINGGAL
3.295	12	SUMATERA UTARA	1202	KABUPATEN TAPANULI UTARA	120204	SIPOHOLON	1202042007	TAPIAN NAULI	0,5518	TERTINGGAL
3.296	12	SUMATERA UTARA	1202	KABUPATEN TAPANULI UTARA	120204	SIPOHOLON	1202042008	HUTA RAJA	0,5702	TERTINGGAL
3.297	12	SUMATERA UTARA	1202	KABUPATEN TAPANULI UTARA	120204	SIPOHOLON	1202042010	RURA JULU DOLOK	0,4676	SANGAT TERTINGGAL
3.298	12	SUMATERA UTARA	1202	KABUPATEN TAPANULI UTARA	120204	SIPOHOLON	1202042011	RURA JULU TORUAN	0,4324	SANGAT TERTINGGAL
3.299	12	SUMATERA UTARA	1202	KABUPATEN TAPANULI UTARA	120204	SIPOHOLON	1202042012	HUTARAJA HASUNDUTAN	0,5427	TERTINGGAL
3.300	12	SUMATERA UTARA	1202	KABUPATEN TAPANULI UTARA	120204	SIPOHOLON	1202042014	HUTARAJA SIMANUNGKALIT	0,5110	TERTINGGAL



NO	KODE PROVINSI	NAMA PROVINSI	KODE KABUPATEN	NAMA KABUPATEN	KODE KECAMATAN	NAMA KECAMATAN	KODE DESA	NAMA DESA	IDM	STATUS IDM
3.301	12	SUMATERA UTARA	1202	KABUPATEN TAPANULI UTARA	120204	SIPOHOLON	1202042015	HUTAURUK HASUNDUTAN	0,5795	TERTINGGAL
3.302	12	SUMATERA UTARA	1202	KABUPATEN TAPANULI UTARA	120205	PAHAE JULU	1202052004	PAGUR DOTAN	0,5590	TERTINGGAL
3.303	12	SUMATERA UTARA	1202	KABUPATEN TAPANULI UTARA	120205	PAHAE JULU	1202052005	SIBAGANDING	0,5495	TERTINGGAL
3.304	12	SUMATERA UTARA	1202	KABUPATEN TAPANULI UTARA	120205	PAHAE JULU	1202052006	LUMBAN GARAGA	0,5519	TERTINGGAL
3.305	12	SUMATERA UTARA	1202	KABUPATEN TAPANULI UTARA	120205	PAHAE JULU	1202052008	LUMBAN TONGA	0,5722	TERTINGGAL
3.306	12	SUMATERA UTARA	1202	KABUPATEN TAPANULI UTARA	120205	PAHAE JULU	1202052009	LUMBAN DOLOK	0,5422	TERTINGGAL
3.307	12	SUMATERA UTARA	1202	KABUPATEN TAPANULI UTARA	120205	PAHAE JULU	1202052010	SIMATANIARI	0,4543	SANGAT TERTINGGAL
3.308	12	SUMATERA UTARA	1202	KABUPATEN TAPANULI UTARA	120205	PAHAE JULU	1202052011	LUMBAN JAEAN	0,5637	TERTINGGAL
3.309	12	SUMATERA UTARA	1202	KABUPATEN TAPANULI UTARA	120205	PAHAE JULU	1202052012	HUTA BARAT	0,5241	TERTINGGAL
3.310	12	SUMATERA UTARA	1202	KABUPATEN TAPANULI UTARA	120205	PAHAE JULU	1202052013	LONTUNG DOLOK	0,5818	TERTINGGAL
3.311	12	SUMATERA UTARA	1202	KABUPATEN TAPANULI UTARA	120205	PAHAE JULU	1202052014	SIMANAMPANG	0,5613	TERTINGGAL
3.312	12	SUMATERA UTARA	1202	KABUPATEN TAPANULI UTARA	120205	PAHAE JULU	1202052015	LOBU PINING	0,5371	TERTINGGAL
3.313	12	SUMATERA UTARA	1202	KABUPATEN TAPANULI UTARA	120205	PAHAE JULU	1202052016	PANTIS	0,5352	TERTINGGAL
3.314	12	SUMATERA UTARA	1202	KABUPATEN TAPANULI UTARA	120205	PAHAE JULU	1202052017	LUMBAN GAOL	0,5557	TERTINGGAL
3.315	12	SUMATERA UTARA	1202	KABUPATEN TAPANULI UTARA	120205	PAHAE JULU	1202052018	SIMARDANGIANG	0,5237	TERTINGGAL
3.316	12	SUMATERA UTARA	1202	KABUPATEN TAPANULI UTARA	120205	PAHAE JULU	1202052019	SIMASOM TORUAN	0,5682	TERTINGGAL
3.317	12	SUMATERA UTARA	1202	KABUPATEN TAPANULI UTARA	120206	PAHAE JAE	1202062003	SIGURUNG-GURUNG	0,5949	TERTINGGAL
3.318	12	SUMATERA UTARA	1202	KABUPATEN TAPANULI UTARA	120206	PAHAE JAE	1202062004	SILANGKITANG	0,5706	TERTINGGAL
3.319	12	SUMATERA UTARA	1202	KABUPATEN TAPANULI UTARA	120206	PAHAE JAE	1202062005	SITOLUOMPU	0,5352	TERTINGGAL
3.320	12	SUMATERA UTARA	1202	KABUPATEN TAPANULI UTARA	120206	PAHAE JAE	1202062006	SIOPAT BAHAL	0,5540	TERTINGGAL
3.321	12	SUMATERA UTARA	1202	KABUPATEN TAPANULI UTARA	120206	PAHAE JAE	1202062009	PARSAORAN SAMOSIR	0,5854	TERTINGGAL
3.322	12	SUMATERA UTARA	1202	KABUPATEN TAPANULI UTARA	120206	PAHAE JAE	1202062010	SUKA MAJU	0,5765	TERTINGGAL
3.323	12	SUMATERA UTARA	1202	KABUPATEN TAPANULI UTARA	120206	PAHAE JAE	1202062011	SETIA	0,5835	TERTINGGAL
3.324	12	SUMATERA UTARA	1202	KABUPATEN TAPANULI UTARA	120206	PAHAE JAE	1202062013	PARDAMEAN NAINGGOLAN	0,5954	TERTINGGAL
3.325	12	SUMATERA UTARA	1202	KABUPATEN TAPANULI UTARA	120207	SIMANGUMBAN	1202072001	SILOSUNG	0,5373	TERTINGGAL
3.326	12	SUMATERA UTARA	1202	KABUPATEN TAPANULI UTARA	120207	SIMANGUMBAN	1202072002	DOLOK SANGGUL	0,4943	TERTINGGAL
3.327	12	SUMATERA UTARA	1202	KABUPATEN TAPANULI UTARA	120207	SIMANGUMBAN	1202072003	SIMANGUMBAN JAE	0,4914	TERTINGGAL
3.328	12	SUMATERA UTARA	1202	KABUPATEN TAPANULI UTARA	120207	SIMANGUMBAN	1202072005	DOLOK SAUT	0,5076	TERTINGGAL
3.329	12	SUMATERA UTARA	1202	KABUPATEN TAPANULI UTARA	120207	SIMANGUMBAN	1202072006	SIMANGUMBAN JULU	0,5805	TERTINGGAL
3.330	12	SUMATERA UTARA	1202	KABUPATEN TAPANULI UTARA	120207	SIMANGUMBAN	1202072007	LOBU SIHIM	0,5267	TERTINGGAL
3.331	12	SUMATERA UTARA	1202	KABUPATEN TAPANULI UTARA	120207	SIMANGUMBAN	1202072008	PARDOMUAN	0,5881	TERTINGGAL
3.332	12	SUMATERA UTARA	1202	KABUPATEN TAPANULI UTARA	120208	PURBA TUA	1202082001	SIDUA BAHAL	0,5829	TERTINGGAL
3.333	12	SUMATERA UTARA	1202	KABUPATEN TAPANULI UTARA	120208	PURBA TUA	1202082002	SIBULAN BULAN	0,5395	TERTINGGAL
3.334	12	SUMATERA UTARA	1202	KABUPATEN TAPANULI UTARA	120208	PURBA TUA	1202082003	BONANI DOLOK	0,4949	TERTINGGAL
3.335	12	SUMATERA UTARA	1202	KABUPATEN TAPANULI UTARA	120208	PURBA TUA	1202082004	PARDOMUAN J. ANGKOLA	0,5894	TERTINGGAL
3.336	12	SUMATERA UTARA	1202	KABUPATEN TAPANULI UTARA	120208	PURBA TUA	1202082005	HUTANAGODANG	0,5611	TERTINGGAL
3.337	12	SUMATERA UTARA	1202	KABUPATEN TAPANULI UTARA	120208	PURBA TUA	1202082006	ROBEAN	0,5000	TERTINGGAL
3.338	12	SUMATERA UTARA	1202	KABUPATEN TAPANULI UTARA	120208	PURBA TUA	1202082007	JANJI NAULI	0,4854	SANGAT TERTINGGAL
3.339	12	SUMATERA UTARA	1202	KABUPATEN TAPANULI UTARA	120208	PURBA TUA	1202082008	SELAMAT	0,5555	TERTINGGAL
3.340	12	SUMATERA UTARA	1202	KABUPATEN TAPANULI UTARA	120208	PURBA TUA	1202082009	PURBA TUA	0,5557	TERTINGGAL
3.341	12	SUMATERA UTARA	1202	KABUPATEN TAPANULI UTARA	120208	PURBA TUA	1202082010	SITOLU BAHAL	0,5526	TERTINGGAL
3.342	12	SUMATERA UTARA	1202	KABUPATEN TAPANULI UTARA	120208	PURBA TUA	1202082011	PARSAORAN J. ANGKOLA	0,5124	TERTINGGAL
3.343	12	SUMATERA UTARA	1202	KABUPATEN TAPANULI UTARA	120209	SIBORONG-BORONG	1202092003	SIBORONG BORONG II	0,5467	TERTINGGAL
3.344	12	SUMATERA UTARA	1202	KABUPATEN TAPANULI UTARA	120209	SIBORONG-BORONG	1202092007	BAHAL BATU II	0,5183	TERTINGGAL
3.345	12	SUMATERA UTARA	1202	KABUPATEN TAPANULI UTARA	120209	SIBORONG-BORONG	1202092008	BAHAL BATU III	0,5948	TERTINGGAL
3.346	12	SUMATERA UTARA	1202	KABUPATEN TAPANULI UTARA	120209	SIBORONG-BORONG	1202092009	LOBU SIREGAR I	0,5948	TERTINGGAL
3.347	12	SUMATERA UTARA	1202	KABUPATEN TAPANULI UTARA	120209	SIBORONG-BORONG	1202092010	LOBU SIREGAR II	0,5725	TERTINGGAL
3.348	12	SUMATERA UTARA	1202	KABUPATEN TAPANULI UTARA	120209	SIBORONG-BORONG	1202092011	POHAN JULU	0,5554	TERTINGGAL
3.349	12	SUMATERA UTARA	1202	KABUPATEN TAPANULI UTARA	120209	SIBORONG-BORONG	1202092013	POHAN JAE	0,5189	TERTINGGAL
3.350	12	SUMATERA UTARA	1202	KABUPATEN TAPANULI UTARA	120209	SIBORONG-BORONG	1202092016	HUTABULU	0,5484	TERTINGGAL
3.351	12	SUMATERA UTARA	1202	KABUPATEN TAPANULI UTARA	120209	SIBORONG-BORONG	1202092017	LUMBAN TONGA TONGA	0,5857	TERTINGGAL
3.352	12	SUMATERA UTARA	1202	KABUPATEN TAPANULI UTARA	120209	SIBORONG-BORONG	1202092018	SIGUMBANG	0,5968	TERTINGGAL
3.353	12	SUMATERA UTARA	1202	KABUPATEN TAPANULI UTARA	120210	PAGARAN	1202102001	SIMAMORA HASIBUAN	0,5143	TERTINGGAL
3.354	12	SUMATERA UTARA	1202	KABUPATEN TAPANULI UTARA	120210	PAGARAN	1202102002	LUMBAN JULU	0,5492	TERTINGGAL
3.355	12	SUMATERA UTARA	1202	KABUPATEN TAPANULI UTARA	120210	PAGARAN	1202102003	PAGARAN	0,5176	TERTINGGAL

NO	KODE PROVINSI	NAMA PROVINSI	KODE KABUPATEN	NAMA KABUPATEN	KODE KECAMATAN	NAMA KECAMATAN	KODE DESA	NAMA DESA	IDM	STATUS IDM
3.356	12	SUMATERA UTARA	1202	KABUPATEN TAPANULI UTARA	120210	PAGARAN	1202102004	SIBARAGAS	0,5703	TERTINGGAL
3.357	12	SUMATERA UTARA	1202	KABUPATEN TAPANULI UTARA	120210	PAGARAN	1202102007	BANUALUHU	0,5727	TERTINGGAL
3.358	12	SUMATERA UTARA	1202	KABUPATEN TAPANULI UTARA	120210	PAGARAN	1202102009	LUMBAN MOTUNG	0,5784	TERTINGGAL
3.359	12	SUMATERA UTARA	1202	KABUPATEN TAPANULI UTARA	120210	PAGARAN	1202102010	LUMBAN INA INA	0,5190	TERTINGGAL
3.360	12	SUMATERA UTARA	1202	KABUPATEN TAPANULI UTARA	120210	PAGARAN	1202102011	DOLOKSARIBU	0,5907	TERTINGGAL
3.361	12	SUMATERA UTARA	1202	KABUPATEN TAPANULI UTARA	120210	PAGARAN	1202102012	LUMBAN SILINTONG	0,5375	TERTINGGAL
3.362	12	SUMATERA UTARA	1202	KABUPATEN TAPANULI UTARA	120210	PAGARAN	1202102013	SIPULTAK DOLOK	0,5597	TERTINGGAL
3.363	12	SUMATERA UTARA	1202	KABUPATEN TAPANULI UTARA	120210	PAGARAN	1202102014	HASIBUAN	0,5027	TERTINGGAL
3.364	12	SUMATERA UTARA	1202	KABUPATEN TAPANULI UTARA	120211	PARMONANGAN	1202112002	MANALU PURBA	0,4605	SANGAT TERTINGGAL
3.365	12	SUMATERA UTARA	1202	KABUPATEN TAPANULI UTARA	120211	PARMONANGAN	1202112003	MANALU DOLOK	0,5819	TERTINGGAL
3.366	12	SUMATERA UTARA	1202	KABUPATEN TAPANULI UTARA	120211	PARMONANGAN	1202112004	HUTAJULU	0,5501	TERTINGGAL
3.367	12	SUMATERA UTARA	1202	KABUPATEN TAPANULI UTARA	120211	PARMONANGAN	1202112006	HUTATINGGI	0,5781	TERTINGGAL
3.368	12	SUMATERA UTARA	1202	KABUPATEN TAPANULI UTARA	120211	PARMONANGAN	1202112007	LOBUSUNUT	0,5686	TERTINGGAL
3.369	12	SUMATERA UTARA	1202	KABUPATEN TAPANULI UTARA	120211	PARMONANGAN	1202112008	SISORDAK	0,5686	TERTINGGAL
3.370	12	SUMATERA UTARA	1202	KABUPATEN TAPANULI UTARA	120211	PARMONANGAN	1202112009	PERTENGAHAN	0,4829	SANGAT TERTINGGAL
3.371	12	SUMATERA UTARA	1202	KABUPATEN TAPANULI UTARA	120211	PARMONANGAN	1202112010	HUTATUA	0,4568	SANGAT TERTINGGAL
3.372	12	SUMATERA UTARA	1202	KABUPATEN TAPANULI UTARA	120211	PARMONANGAN	1202112011	HUTAJULU PARBALIK	0,4605	SANGAT TERTINGGAL
3.373	12	SUMATERA UTARA	1202	KABUPATEN TAPANULI UTARA	120211	PARMONANGAN	1202112012	HORISAN RANGGITGIT	0,5222	TERTINGGAL
3.374	12	SUMATERA UTARA	1202	KABUPATEN TAPANULI UTARA	120211	PARMONANGAN	1202112013	PURBA DOLOK	0,4716	SANGAT TERTINGGAL
3.375	12	SUMATERA UTARA	1202	KABUPATEN TAPANULI UTARA	120211	PARMONANGAN	1202112014	BATUARIMO	0,4901	SANGAT TERTINGGAL
3.376	12	SUMATERA UTARA	1202	KABUPATEN TAPANULI UTARA	120212	SIPAHUTAR	1202122001	SABUNGANNIHUTA IV	0,5219	TERTINGGAL
3.377	12	SUMATERA UTARA	1202	KABUPATEN TAPANULI UTARA	120212	SIPAHUTAR	1202122002	SABUNGANNIHUTA I	0,5668	TERTINGGAL
3.378	12	SUMATERA UTARA	1202	KABUPATEN TAPANULI UTARA	120212	SIPAHUTAR	1202122006	ONAN RUNGGU I	0,5301	TERTINGGAL
3.379	12	SUMATERA UTARA	1202	KABUPATEN TAPANULI UTARA	120212	SIPAHUTAR	1202122007	TAPIAN NAULI III	0,5427	TERTINGGAL
3.380	12	SUMATERA UTARA	1202	KABUPATEN TAPANULI UTARA	120212	SIPAHUTAR	1202122009	SIABAL-ABAL III	0,5727	TERTINGGAL
3.381	12	SUMATERA UTARA	1202	KABUPATEN TAPANULI UTARA	120212	SIPAHUTAR	1202122011	AEK NAULI II	0,5167	TERTINGGAL
3.382	12	SUMATERA UTARA	1202	KABUPATEN TAPANULI UTARA	120212	SIPAHUTAR	1202122012	TAPIAN NAULI II	0,5181	TERTINGGAL
3.383	12	SUMATERA UTARA	1202	KABUPATEN TAPANULI UTARA	120212	SIPAHUTAR	1202122013	SABUNGANNIHUTA III	0,5726	TERTINGGAL
3.384	12	SUMATERA UTARA	1202	KABUPATEN TAPANULI UTARA	120212	SIPAHUTAR	1202122014	ONAN RUNGGU IV	0,5578	TERTINGGAL
3.385	12	SUMATERA UTARA	1202	KABUPATEN TAPANULI UTARA	120212	SIPAHUTAR	1202122016	AEK NAULI I	0,5464	TERTINGGAL
3.386	12	SUMATERA UTARA	1202	KABUPATEN TAPANULI UTARA	120212	SIPAHUTAR	1202122017	AEK NAULI III	0,5278	TERTINGGAL
3.387	12	SUMATERA UTARA	1202	KABUPATEN TAPANULI UTARA	120212	SIPAHUTAR	1202122018	ONAN RUNGGU II	0,5330	TERTINGGAL
3.388	12	SUMATERA UTARA	1202	KABUPATEN TAPANULI UTARA	120212	SIPAHUTAR	1202122019	TAPIAN NAULI I	0,5687	TERTINGGAL
3.389	12	SUMATERA UTARA	1202	KABUPATEN TAPANULI UTARA	120212	SIPAHUTAR	1202122020	SABUNGANNIHUTA II	0,5573	TERTINGGAL
3.390	12	SUMATERA UTARA	1202	KABUPATEN TAPANULI UTARA	120212	SIPAHUTAR	1202122021	SABUNGANNIHUTA V	0,4906	SANGAT TERTINGGAL
3.391	12	SUMATERA UTARA	1202	KABUPATEN TAPANULI UTARA	120212	SIPAHUTAR	1202122022	SIABAL-ABAL IV	0,4902	SANGAT TERTINGGAL
3.392	12	SUMATERA UTARA	1202	KABUPATEN TAPANULI UTARA	120212	SIPAHUTAR	1202122023	AEK NAULI IV	0,5556	TERTINGGAL
3.393	12	SUMATERA UTARA	1202	KABUPATEN TAPANULI UTARA	120212	SIPAHUTAR	1202122024	SIABAL-ABAL V	0,5705	TERTINGGAL
3.394	12	SUMATERA UTARA	1202	KABUPATEN TAPANULI UTARA	120212	SIPAHUTAR	1202122025	SIABAL-ABAL VI	0,5426	TERTINGGAL
3.395	12	SUMATERA UTARA	1202	KABUPATEN TAPANULI UTARA	120213	PANGARIBUAN	1202132002	SAMPAGUL	0,5363	TERTINGGAL
3.396	12	SUMATERA UTARA	1202	KABUPATEN TAPANULI UTARA	120213	PANGARIBUAN	1202132003	GODUNG BOROTAN	0,5562	TERTINGGAL
3.397	12	SUMATERA UTARA	1202	KABUPATEN TAPANULI UTARA	120213	PANGARIBUAN	1202132004	PARRATUSAN	0,5393	TERTINGGAL
3.398	12	SUMATERA UTARA	1202	KABUPATEN TAPANULI UTARA	120213	PANGARIBUAN	1202132005	LUMBAN SIREGAR	0,5511	TERTINGGAL
3.399	12	SUMATERA UTARA	1202	KABUPATEN TAPANULI UTARA	120213	PANGARIBUAN	1202132006	SIGOTOM JULU	0,5412	TERTINGGAL
3.400	12	SUMATERA UTARA	1202	KABUPATEN TAPANULI UTARA	120213	PANGARIBUAN	1202132007	RAHUT BOSI	0,5805	TERTINGGAL
3.401	12	SUMATERA UTARA	1202	KABUPATEN TAPANULI UTARA	120213	PANGARIBUAN	1202132008	BATU NADUA	0,5603	TERTINGGAL
3.402	12	SUMATERA UTARA	1202	KABUPATEN TAPANULI UTARA	120213	PANGARIBUAN	1202132009	SILANTOM TONGA	0,5208	TERTINGGAL
3.403	12	SUMATERA UTARA	1202	KABUPATEN TAPANULI UTARA	120213	PANGARIBUAN	1202132010	SILANTOM JULU	0,5097	TERTINGGAL
3.404	12	SUMATERA UTARA	1202	KABUPATEN TAPANULI UTARA	120213	PANGARIBUAN	1202132011	PANSURNATOLU	0,5412	TERTINGGAL
3.405	12	SUMATERA UTARA	1202	KABUPATEN TAPANULI UTARA	120213	PANGARIBUAN	1202132012	PARLOMBUAN	0,5263	TERTINGGAL
3.406	12	SUMATERA UTARA	1202	KABUPATEN TAPANULI UTARA	120213	PANGARIBUAN	1202132013	PURBATUA	0,5321	TERTINGGAL
3.407	12	SUMATERA UTARA	1202	KABUPATEN TAPANULI UTARA	120213	PANGARIBUAN	1202132014	LUMBAN SINAGA SIMATUPANG	0,5233	TERTINGGAL
3.408	12	SUMATERA UTARA	1202	KABUPATEN TAPANULI UTARA	120213	PANGARIBUAN	1202132015	BATUMANUMPAK	0,5660	TERTINGGAL
3.409	12	SUMATERA UTARA	1202	KABUPATEN TAPANULI UTARA	120213	PANGARIBUAN	1202132016	SIBINGKE	0,5525	TERTINGGAL
3.410	12	SUMATERA UTARA	1202	KABUPATEN TAPANULI UTARA	120213	PANGARIBUAN	1202132017	NAJUMAMBE	0,5376	TERTINGGAL



NO	KODE PROVINSI	NAMA PROVINSI	KODE KABUPATEN	NAMA KABUPATEN	KODE KECAMATAN	NAMA KECAMATAN	KODE DESA	NAMA DESA	IDM	STATUS IDM
3.411	12	SUMATERA UTARA	1202	KABUPATEN TAPANULI UTARA	120213	PANGARIBUAN	1202132018	PARSIBARUNGAN	0,5603	TERTINGGAL
3.412	12	SUMATERA UTARA	1202	KABUPATEN TAPANULI UTARA	120213	PANGARIBUAN	1202132019	HARIANJA	0,5587	TERTINGGAL
3.413	12	SUMATERA UTARA	1202	KABUPATEN TAPANULI UTARA	120213	PANGARIBUAN	1202132020	SILANTOM JAE	0,5074	TERTINGGAL
3.414	12	SUMATERA UTARA	1202	KABUPATEN TAPANULI UTARA	120213	PANGARIBUAN	1202132021	PADANG PARSADAAN	0,5279	TERTINGGAL
3.415	12	SUMATERA UTARA	1202	KABUPATEN TAPANULI UTARA	120213	PANGARIBUAN	1202132022	PARSORMINAN I	0,5233	TERTINGGAL
3.416	12	SUMATERA UTARA	1202	KABUPATEN TAPANULI UTARA	120213	PANGARIBUAN	1202132023	HUTARAJA	0,5040	TERTINGGAL
3.417	12	SUMATERA UTARA	1202	KABUPATEN TAPANULI UTARA	120213	PANGARIBUAN	1202132024	RAHUT BOSI ONAN	0,5282	TERTINGGAL
3.418	12	SUMATERA UTARA	1202	KABUPATEN TAPANULI UTARA	120213	PANGARIBUAN	1202132025	SIGOTOM TIMUR	0,5078	TERTINGGAL
3.419	12	SUMATERA UTARA	1202	KABUPATEN TAPANULI UTARA	120213	PANGARIBUAN	1202132026	SIGOTOM DOLOK NAULI	0,4946	TERTINGGAL
3.420	12	SUMATERA UTARA	1202	KABUPATEN TAPANULI UTARA	120214	GAROGA	1202142002	LONTUNG JAE I	0,5786	TERTINGGAL
3.421	12	SUMATERA UTARA	1202	KABUPATEN TAPANULI UTARA	120214	GAROGA	1202142003	PARSOSORAN	0,5390	TERTINGGAL
3.422	12	SUMATERA UTARA	1202	KABUPATEN TAPANULI UTARA	120214	GAROGA	1202142004	PADANG SIANDOMANG	0,5422	TERTINGGAL
3.423	12	SUMATERA UTARA	1202	KABUPATEN TAPANULI UTARA	120214	GAROGA	1202142005	SIBAGANDING	0,5725	TERTINGGAL
3.424	12	SUMATERA UTARA	1202	KABUPATEN TAPANULI UTARA	120214	GAROGA	1202142006	SIRMPANG BOLON	0,4422	SANGAT TERTINGGAL
3.425	12	SUMATERA UTARA	1202	KABUPATEN TAPANULI UTARA	120214	GAROGA	1202142007	GONTING GAROGA	0,5636	TERTINGGAL
3.426	12	SUMATERA UTARA	1202	KABUPATEN TAPANULI UTARA	120214	GAROGA	1202142008	LONTUNG JAE II	0,4924	TERTINGGAL
3.427	12	SUMATERA UTARA	1202	KABUPATEN TAPANULI UTARA	120214	GAROGA	1202142009	GONTING SALAK	0,4284	SANGAT TERTINGGAL
3.428	12	SUMATERA UTARA	1202	KABUPATEN TAPANULI UTARA	120214	GAROGA	1202142010	SIBALANGA	0,4930	TERTINGGAL
3.429	12	SUMATERA UTARA	1202	KABUPATEN TAPANULI UTARA	120214	GAROGA	1202142011	AEK TANGGA	0,5935	TERTINGGAL
3.430	12	SUMATERA UTARA	1202	KABUPATEN TAPANULI UTARA	120214	GAROGA	1202142012	PARINSORAN	0,5430	TERTINGGAL
3.431	12	SUMATERA UTARA	1202	KABUPATEN TAPANULI UTARA	120214	GAROGA	1202142013	PARMANUHAN	0,4457	SANGAT TERTINGGAL
3.432	12	SUMATERA UTARA	1202	KABUPATEN TAPANULI UTARA	120215	MUARA	1202152003	HUTALONTUNG	0,5035	TERTINGGAL
3.433	12	SUMATERA UTARA	1202	KABUPATEN TAPANULI UTARA	120215	MUARA	1202152004	HUTAGINJANG	0,5713	TERTINGGAL
3.434	12	SUMATERA UTARA	1202	KABUPATEN TAPANULI UTARA	120215	MUARA	1202152005	DOLOK MATUMBUR	0,5038	TERTINGGAL
3.435	12	SUMATERA UTARA	1202	KABUPATEN TAPANULI UTARA	120215	MUARA	1202152006	MARIBA NI AEK	0,5183	TERTINGGAL
3.436	12	SUMATERA UTARA	1202	KABUPATEN TAPANULI UTARA	120215	MUARA	1202152007	SAMPURAN	0,4297	SANGAT TERTINGGAL
3.437	12	SUMATERA UTARA	1202	KABUPATEN TAPANULI UTARA	120215	MUARA	1202152008	SILANDO	0,5690	TERTINGGAL
3.438	12	SUMATERA UTARA	1202	KABUPATEN TAPANULI UTARA	120215	MUARA	1202152009	SIBANDANG	0,5776	TERTINGGAL
3.439	12	SUMATERA UTARA	1202	KABUPATEN TAPANULI UTARA	120215	MUARA	1202152010	SIMATUPANG	0,5588	TERTINGGAL
3.440	12	SUMATERA UTARA	1202	KABUPATEN TAPANULI UTARA	120215	MUARA	1202152011	SILALI TORUAN	0,5113	TERTINGGAL
3.441	12	SUMATERA UTARA	1202	KABUPATEN TAPANULI UTARA	120215	MUARA	1202152012	BATUBINUMBUN	0,5237	TERTINGGAL
3.442	12	SUMATERA UTARA	1202	KABUPATEN TAPANULI UTARA	120215	MUARA	1202152013	SITANGGOR	0,5949	TERTINGGAL
3.443	12	SUMATERA UTARA	1202	KABUPATEN TAPANULI UTARA	120215	MUARA	1202152014	PAPANDE	0,5367	TERTINGGAL
3.444	12	SUMATERA UTARA	1202	KABUPATEN TAPANULI UTARA	120215	MUARA	1202152015	ARITONANG	0,5932	TERTINGGAL
3.445	12	SUMATERA UTARA	1203	KABUPATEN TAPANULI SELATAN	120301	ANGKOLA BARAT	1203012002	PANOBASAN	0,5694	TERTINGGAL
3.446	12	SUMATERA UTARA	1203	KABUPATEN TAPANULI SELATAN	120301	ANGKOLA BARAT	1203012004	SIUHOM	0,5837	TERTINGGAL
3.447	12	SUMATERA UTARA	1203	KABUPATEN TAPANULI SELATAN	120301	ANGKOLA BARAT	1203012006	SIBANGKUA	0,5098	TERTINGGAL
3.448	12	SUMATERA UTARA	1203	KABUPATEN TAPANULI SELATAN	120301	ANGKOLA BARAT	1203012007	SISUNDUNG	0,5601	TERTINGGAL
3.449	12	SUMATERA UTARA	1203	KABUPATEN TAPANULI SELATAN	120301	ANGKOLA BARAT	1203012024	LEMBAH LUBUK RAYA	0,5667	TERTINGGAL
3.450	12	SUMATERA UTARA	1203	KABUPATEN TAPANULI SELATAN	120301	ANGKOLA BARAT	1203012035	PANOBASAN LOMBANG	0,5694	TERTINGGAL
3.451	12	SUMATERA UTARA	1203	KABUPATEN TAPANULI SELATAN	120302	BATANG TORU	1203022003	GAROGA	0,5116	TERTINGGAL
3.452	12	SUMATERA UTARA	1203	KABUPATEN TAPANULI SELATAN	120302	BATANG TORU	1203022004	HUTA GODANG	0,5711	TERTINGGAL
3.453	12	SUMATERA UTARA	1203	KABUPATEN TAPANULI SELATAN	120302	BATANG TORU	1203022005	BATU HORING	0,3922	SANGAT TERTINGGAL
3.454	12	SUMATERA UTARA	1203	KABUPATEN TAPANULI SELATAN	120302	BATANG TORU	1203022016	WEK IV	0,5197	TERTINGGAL
3.455	12	SUMATERA UTARA	1203	KABUPATEN TAPANULI SELATAN	120302	BATANG TORU	1203022017	HAPESONG BARU	0,4251	SANGAT TERTINGGAL
3.456	12	SUMATERA UTARA	1203	KABUPATEN TAPANULI SELATAN	120302	BATANG TORU	1203022019	WEK III	0,5303	TERTINGGAL
3.457	12	SUMATERA UTARA	1203	KABUPATEN TAPANULI SELATAN	120302	BATANG TORU	1203022020	PERKEBUNAN SIGALA-GALA	0,5748	TERTINGGAL
3.458	12	SUMATERA UTARA	1203	KABUPATEN TAPANULI SELATAN	120302	BATANG TORU	1203022023	SIPENGGENG	0,4884	SANGAT TERTINGGAL
3.459	12	SUMATERA UTARA	1203	KABUPATEN TAPANULI SELATAN	120302	BATANG TORU	1203022025	SIANGGUNAN	0,5571	TERTINGGAL
3.460	12	SUMATERA UTARA	1203	KABUPATEN TAPANULI SELATAN	120302	BATANG TORU	1203022026	HUTA BARU	0,5573	TERTINGGAL
3.461	12	SUMATERA UTARA	1203	KABUPATEN TAPANULI SELATAN	120302	BATANG TORU	1203022037	SISIPA	0,5721	TERTINGGAL
3.462	12	SUMATERA UTARA	1203	KABUPATEN TAPANULI SELATAN	120303	ANGKOLA TIMUR	1203032003	PANOMPUN JAE	0,5614	TERTINGGAL
3.463	12	SUMATERA UTARA	1203	KABUPATEN TAPANULI SELATAN	120303	ANGKOLA TIMUR	1203032012	MARISI	0,5692	TERTINGGAL
3.464	12	SUMATERA UTARA	1203	KABUPATEN TAPANULI SELATAN	120303	ANGKOLA TIMUR	1203032014	HUTA GINJANG	0,5598	TERTINGGAL
3.465	12	SUMATERA UTARA	1203	KABUPATEN TAPANULI SELATAN	120303	ANGKOLA TIMUR	1203032069	LANTOSAN ROGAS	0,4899	SANGAT TERTINGGAL

NO	KODE PROVINSI	NAMA PROVINSI	KODE KABUPATEN	NAMA KABUPATEN	KODE KECAMATAN	NAMA KECAMATAN	KODE DESA	NAMA DESA	IDM	STATUS IDM
3.466	12	SUMATERA UTARA	1203	KABUPATEN TAPANULI SELATAN	120303	ANGKOLA TIMUR	1203032096	SANGGAPATI	0,5227	TERTINGGAL
3.467	12	SUMATERA UTARA	1203	KABUPATEN TAPANULI SELATAN	120304	SIPIROK	1203042010	BAGAS LOMBANG	0,5527	TERTINGGAL
3.468	12	SUMATERA UTARA	1203	KABUPATEN TAPANULI SELATAN	120304	SIPIROK	1203042017	BATU SATAIL	0,5570	TERTINGGAL
3.469	12	SUMATERA UTARA	1203	KABUPATEN TAPANULI SELATAN	120304	SIPIROK	1203042051	PANGARIBUAN	0,5852	TERTINGGAL
3.470	12	SUMATERA UTARA	1203	KABUPATEN TAPANULI SELATAN	120304	SIPIROK	1203042052	PARGARUTAN	0,5662	TERTINGGAL
3.471	12	SUMATERA UTARA	1203	KABUPATEN TAPANULI SELATAN	120304	SIPIROK	1203042054	PANAUNGAN	0,5401	TERTINGGAL
3.472	12	SUMATERA UTARA	1203	KABUPATEN TAPANULI SELATAN	120304	SIPIROK	1203042068	RAMBA SIHASUR	0,5986	TERTINGGAL
3.473	12	SUMATERA UTARA	1203	KABUPATEN TAPANULI SELATAN	120304	SIPIROK	1203042069	TOLANG	0,5824	TERTINGGAL
3.474	12	SUMATERA UTARA	1203	KABUPATEN TAPANULI SELATAN	120304	SIPIROK	1203042085	SIALAGUNDI	0,5893	TERTINGGAL
3.475	12	SUMATERA UTARA	1203	KABUPATEN TAPANULI SELATAN	120304	SIPIROK	1203042096	BULU MARIO	0,5760	TERTINGGAL
3.476	12	SUMATERA UTARA	1203	KABUPATEN TAPANULI SELATAN	120304	SIPIROK	1203042097	BARNANG KOLING	0,5308	TERTINGGAL
3.477	12	SUMATERA UTARA	1203	KABUPATEN TAPANULI SELATAN	120304	SIPIROK	1203042101	DOLOK SORDANG JULU	0,5214	TERTINGGAL
3.478	12	SUMATERA UTARA	1203	KABUPATEN TAPANULI SELATAN	120304	SIPIROK	1203042106	PARAN DOLOK MARDOMU	0,5863	TERTINGGAL
3.479	12	SUMATERA UTARA	1203	KABUPATEN TAPANULI SELATAN	120304	SIPIROK	1203042107	BATANG TURA JULU	0,5556	TERTINGGAL
3.480	12	SUMATERA UTARA	1203	KABUPATEN TAPANULI SELATAN	120304	SIPIROK	1203042108	BATANG TURA	0,5899	TERTINGGAL
3.481	12	SUMATERA UTARA	1203	KABUPATEN TAPANULI SELATAN	120304	SIPIROK	1203042109	DOLOK SORDANG	0,5407	TERTINGGAL
3.482	12	SUMATERA UTARA	1203	KABUPATEN TAPANULI SELATAN	120304	SIPIROK	1203042116	SAROGODUNG	0,5652	TERTINGGAL
3.483	12	SUMATERA UTARA	1203	KABUPATEN TAPANULI SELATAN	120305	SAIPAR DOLOK HOLE	1203052070	SAUT BANUA SIMANOSOR	0,5300	TERTINGGAL
3.484	12	SUMATERA UTARA	1203	KABUPATEN TAPANULI SELATAN	120305	SAIPAR DOLOK HOLE	1203052071	DAMPARAN HAUNATAS	0,5729	TERTINGGAL
3.485	12	SUMATERA UTARA	1203	KABUPATEN TAPANULI SELATAN	120305	SAIPAR DOLOK HOLE	1203052073	PADANG MANDAILING GARUGUR	0,5706	TERTINGGAL
3.486	12	SUMATERA UTARA	1203	KABUPATEN TAPANULI SELATAN	120305	SAIPAR DOLOK HOLE	1203052074	ULU MAMIS SITUNGALING	0,5575	TERTINGGAL
3.487	12	SUMATERA UTARA	1203	KABUPATEN TAPANULI SELATAN	120305	SAIPAR DOLOK HOLE	1203052075	PARAU SORAT SITABO-TABO	0,4463	SANGAT TERTINGGAL
3.488	12	SUMATERA UTARA	1203	KABUPATEN TAPANULI SELATAN	120305	SAIPAR DOLOK HOLE	1203052076	PINTU PADANG MANDALASENA	0,4265	SANGAT TERTINGGAL
3.489	12	SUMATERA UTARA	1203	KABUPATEN TAPANULI SELATAN	120305	SAIPAR DOLOK HOLE	1203052077	SUNGE SIGIRING-GIRING	0,3921	SANGAT TERTINGGAL
3.490	12	SUMATERA UTARA	1203	KABUPATEN TAPANULI SELATAN	120305	SAIPAR DOLOK HOLE	1203052078	SILANGKITANG TAMBISKI	0,3757	SANGAT TERTINGGAL
3.491	12	SUMATERA UTARA	1203	KABUPATEN TAPANULI SELATAN	120305	SAIPAR DOLOK HOLE	1203052079	BATANG PARSULUMAN	0,4865	SANGAT TERTINGGAL
3.492	12	SUMATERA UTARA	1203	KABUPATEN TAPANULI SELATAN	120306	ANGKOLA SELATAN	1203062011	SIHOPUR	0,5803	TERTINGGAL
3.493	12	SUMATERA UTARA	1203	KABUPATEN TAPANULI SELATAN	120306	ANGKOLA SELATAN	1203062012	TANDIHAT	0,5935	TERTINGGAL
3.494	12	SUMATERA UTARA	1203	KABUPATEN TAPANULI SELATAN	120306	ANGKOLA SELATAN	1203062016	DOLOK GODANG	0,5973	TERTINGGAL
3.495	12	SUMATERA UTARA	1203	KABUPATEN TAPANULI SELATAN	120306	ANGKOLA SELATAN	1203062018	GUNUNG BARINGIN	0,5222	TERTINGGAL
3.496	12	SUMATERA UTARA	1203	KABUPATEN TAPANULI SELATAN	120307	BATANG ANGKOLA	1203072004	PASIR MATOGU	0,5352	TERTINGGAL
3.497	12	SUMATERA UTARA	1203	KABUPATEN TAPANULI SELATAN	120307	BATANG ANGKOLA	1203072007	SIPANGKO	0,5894	TERTINGGAL
3.498	12	SUMATERA UTARA	1203	KABUPATEN TAPANULI SELATAN	120307	BATANG ANGKOLA	1203072008	HUTA HOLBUNG	0,5860	TERTINGGAL
3.499	12	SUMATERA UTARA	1203	KABUPATEN TAPANULI SELATAN	120307	BATANG ANGKOLA	1203072032	PARGUMBANGAN	0,5921	TERTINGGAL
3.500	12	SUMATERA UTARA	1203	KABUPATEN TAPANULI SELATAN	120307	BATANG ANGKOLA	1203072040	PANGARIBUAN	0,5914	TERTINGGAL
3.501	12	SUMATERA UTARA	1203	KABUPATEN TAPANULI SELATAN	120307	BATANG ANGKOLA	1203072047	BARGOT TOPONG	0,5916	TERTINGGAL
3.502	12	SUMATERA UTARA	1203	KABUPATEN TAPANULI SELATAN	120307	BATANG ANGKOLA	1203072053	SIGULANG LOSUNG	0,5862	TERTINGGAL
3.503	12	SUMATERA UTARA	1203	KABUPATEN TAPANULI SELATAN	120307	BATANG ANGKOLA	1203072064	SORIMANOAN	0,5930	TERTINGGAL
3.504	12	SUMATERA UTARA	1203	KABUPATEN TAPANULI SELATAN	120314	ARSE	1203142032	PINAGAR	0,4987	TERTINGGAL
3.505	12	SUMATERA UTARA	1203	KABUPATEN TAPANULI SELATAN	120314	ARSE	1203142033	PARDOMJAN	0,5101	TERTINGGAL
3.506	12	SUMATERA UTARA	1203	KABUPATEN TAPANULI SELATAN	120314	ARSE	1203142034	AEK HAMINJON	0,5356	TERTINGGAL
3.507	12	SUMATERA UTARA	1203	KABUPATEN TAPANULI SELATAN	120314	ARSE	1203142038	DALIHAN NATOLU	0,5203	TERTINGGAL
3.508	12	SUMATERA UTARA	1203	KABUPATEN TAPANULI SELATAN	120320	MARANCAR	1203202023	SUGI	0,5819	TERTINGGAL
3.509	12	SUMATERA UTARA	1203	KABUPATEN TAPANULI SELATAN	120320	MARANCAR	1203202028	HAUNATAS	0,5126	TERTINGGAL
3.510	12	SUMATERA UTARA	1203	KABUPATEN TAPANULI SELATAN	120320	MARANCAR	1203202032	AEK NABARA	0,5187	TERTINGGAL
3.511	12	SUMATERA UTARA	1203	KABUPATEN TAPANULI SELATAN	120320	MARANCAR	1203202035	AEK SABAON	0,5799	TERTINGGAL
3.512	12	SUMATERA UTARA	1203	KABUPATEN TAPANULI SELATAN	120321	SAYUR MATINGGI	1203212012	BANGE	0,5259	TERTINGGAL
3.513	12	SUMATERA UTARA	1203	KABUPATEN TAPANULI SELATAN	120321	SAYUR MATINGGI	1203212062	SILAIYA TANJUNG LEUK	0,5740	TERTINGGAL
3.514	12	SUMATERA UTARA	1203	KABUPATEN TAPANULI SELATAN	120322	AEK BILAH	1203222003	SIGOLANG	0,5267	TERTINGGAL
3.515	12	SUMATERA UTARA	1203	KABUPATEN TAPANULI SELATAN	120322	AEK BILAH	1203222005	BIRU	0,5464	TERTINGGAL
3.516	12	SUMATERA UTARA	1203	KABUPATEN TAPANULI SELATAN	120322	AEK BILAH	1203222008	TAPUS GODANG	0,5376	TERTINGGAL
3.517	12	SUMATERA UTARA	1203	KABUPATEN TAPANULI SELATAN	120322	AEK BILAH	1203222017	LOBU TAYAS	0,4905	SANGAT TERTINGGAL
3.518	12	SUMATERA UTARA	1203	KABUPATEN TAPANULI SELATAN	120322	AEK BILAH	1203222020	SILANGKITANG	0,5700	TERTINGGAL
3.519	12	SUMATERA UTARA	1203	KABUPATEN TAPANULI SELATAN	120322	AEK BILAH	1203222033	SIHULAMBU	0,4533	SANGAT TERTINGGAL
3.520	12	SUMATERA UTARA	1203	KABUPATEN TAPANULI SELATAN	120322	AEK BILAH	1203222043	TOLANG	0,5619	TERTINGGAL



NO	KODE PROVINSI	NAMA PROVINSI	KODE KABUPATEN	NAMA KABUPATEN	KODE KECAMATAN	NAMA KECAMATAN	KODE DESA	NAMA DESA	IDM	STATUS IDM
3.521	12	SUMATERA UTARA	1203	KABUPATEN TAPANULI SELATAN	120322	AEK BILAH	1203222044	TAPUS SIPAGABU	0,5370	TERTINGGAL
3.522	12	SUMATERA UTARA	1203	KABUPATEN TAPANULI SELATAN	120322	AEK BILAH	1203222045	HUTA BARU	0,4959	TERTINGGAL
3.523	12	SUMATERA UTARA	1203	KABUPATEN TAPANULI SELATAN	120322	AEK BILAH	1203222046	AEK LATONG	0,5354	TERTINGGAL
3.524	12	SUMATERA UTARA	1203	KABUPATEN TAPANULI SELATAN	120322	AEK BILAH	1203222047	AEK URAT	0,4963	TERTINGGAL
3.525	12	SUMATERA UTARA	1203	KABUPATEN TAPANULI SELATAN	120322	AEK BILAH	1203222048	GORAHUT	0,4436	SANGAT TERTINGGAL
3.526	12	SUMATERA UTARA	1203	KABUPATEN TAPANULI SELATAN	120329	MUARA BATANG TORU	1203292001	BANDAR HAPINIS	0,4178	SANGAT TERTINGGAL
3.527	12	SUMATERA UTARA	1203	KABUPATEN TAPANULI SELATAN	120329	MUARA BATANG TORU	1203292003	PARDAMEAN	0,5210	TERTINGGAL
3.528	12	SUMATERA UTARA	1203	KABUPATEN TAPANULI SELATAN	120329	MUARA BATANG TORU	1203292004	TARAPUNG RAYA	0,4570	SANGAT TERTINGGAL
3.529	12	SUMATERA UTARA	1203	KABUPATEN TAPANULI SELATAN	120329	MUARA BATANG TORU	1203292007	MUARA OPU	0,4422	SANGAT TERTINGGAL
3.530	12	SUMATERA UTARA	1203	KABUPATEN TAPANULI SELATAN	120329	MUARA BATANG TORU	1203292010	SIMARLELAN	0,4213	SANGAT TERTINGGAL
3.531	12	SUMATERA UTARA	1203	KABUPATEN TAPANULI SELATAN	120329	MUARA BATANG TORU	1203292011	MUARA HUTA RAJA	0,4208	SANGAT TERTINGGAL
3.532	12	SUMATERA UTARA	1203	KABUPATEN TAPANULI SELATAN	120330	TANO TOMBANGAN ANGKOLA	1203302002	AEK UNCIM	0,5822	TERTINGGAL
3.533	12	SUMATERA UTARA	1203	KABUPATEN TAPANULI SELATAN	120330	TANO TOMBANGAN ANGKOLA	1203302003	PANINDOAN	0,5519	TERTINGGAL
3.534	12	SUMATERA UTARA	1203	KABUPATEN TAPANULI SELATAN	120330	TANO TOMBANGAN ANGKOLA	1203302008	LUMBAN JABI-JABI	0,5635	TERTINGGAL
3.535	12	SUMATERA UTARA	1203	KABUPATEN TAPANULI SELATAN	120330	TANO TOMBANGAN ANGKOLA	1203302010	SISOMA	0,5665	TERTINGGAL
3.536	12	SUMATERA UTARA	1203	KABUPATEN TAPANULI SELATAN	120330	TANO TOMBANGAN ANGKOLA	1203302011	LUMBAN RATUS	0,5579	TERTINGGAL
3.537	12	SUMATERA UTARA	1203	KABUPATEN TAPANULI SELATAN	120330	TANO TOMBANGAN ANGKOLA	1203302012	KOTA TUA	0,5673	TERTINGGAL
3.538	12	SUMATERA UTARA	1203	KABUPATEN TAPANULI SELATAN	120330	TANO TOMBANGAN ANGKOLA	1203302013	SIMANINGGIR TANO TOMBANGAN	0,5851	TERTINGGAL
3.539	12	SUMATERA UTARA	1203	KABUPATEN TAPANULI SELATAN	120330	TANO TOMBANGAN ANGKOLA	1203302014	HUTA RAJA	0,5154	TERTINGGAL
3.540	12	SUMATERA UTARA	1203	KABUPATEN TAPANULI SELATAN	120330	TANO TOMBANGAN ANGKOLA	1203302016	AEK PARUPUK	0,5162	TERTINGGAL
3.541	12	SUMATERA UTARA	1203	KABUPATEN TAPANULI SELATAN	120330	TANO TOMBANGAN ANGKOLA	1203302017	TANJUNG MEDAN	0,5914	TERTINGGAL
3.542	12	SUMATERA UTARA	1203	KABUPATEN TAPANULI SELATAN	120331	ANGKOLA SANGKUNUR	1203312003	SIMATOHIR	0,5825	TERTINGGAL
3.543	12	SUMATERA UTARA	1203	KABUPATEN TAPANULI SELATAN	120331	ANGKOLA SANGKUNUR	1203312007	TINDOAN LAUT	0,5973	TERTINGGAL
3.544	12	SUMATERA UTARA	1204	KABUPATEN NIAS	120405	HILIDUHO	1204052001	ONONAMOLO I BOT	0,5462	TERTINGGAL
3.545	12	SUMATERA UTARA	1204	KABUPATEN NIAS	120405	HILIDUHO	1204052021	DIMA	0,5722	TERTINGGAL
3.546	12	SUMATERA UTARA	1204	KABUPATEN NIAS	120405	HILIDUHO	1204052022	SINARIKHI	0,5664	TERTINGGAL
3.547	12	SUMATERA UTARA	1204	KABUPATEN NIAS	120405	HILIDUHO	1204052023	OMBOLATA SALO'O	0,5256	TERTINGGAL
3.548	12	SUMATERA UTARA	1204	KABUPATEN NIAS	120405	HILIDUHO	1204052024	SISOBALAURO	0,5089	TERTINGGAL
3.549	12	SUMATERA UTARA	1204	KABUPATEN NIAS	120405	HILIDUHO	1204052025	TUHEGAFOA II	0,4845	SANGAT TERTINGGAL
3.550	12	SUMATERA UTARA	1204	KABUPATEN NIAS	120405	HILIDUHO	1204052027	FADORO LAURU	0,5759	TERTINGGAL
3.551	12	SUMATERA UTARA	1204	KABUPATEN NIAS	120405	HILIDUHO	1204052028	LASARA TANOSE'O	0,5218	TERTINGGAL
3.552	12	SUMATERA UTARA	1204	KABUPATEN NIAS	120405	HILIDUHO	1204052030	HILIDUHO	0,5616	TERTINGGAL
3.553	12	SUMATERA UTARA	1204	KABUPATEN NIAS	120405	HILIDUHO	1204052031	HILIGODU TANOSEO	0,5460	TERTINGGAL
3.554	12	SUMATERA UTARA	1204	KABUPATEN NIAS	120405	HILIDUHO	1204052032	SISOBAHILI I TANOSEO	0,5102	TERTINGGAL
3.555	12	SUMATERA UTARA	1204	KABUPATEN NIAS	120405	HILIDUHO	1204052033	ONOZITOLIDULU	0,5329	TERTINGGAL
3.556	12	SUMATERA UTARA	1204	KABUPATEN NIAS	120405	HILIDUHO	1204052034	MAZINGO TANOSE'O	0,5199	TERTINGGAL
3.557	12	SUMATERA UTARA	1204	KABUPATEN NIAS	120405	HILIDUHO	1204052040	ONOWAEMBO HILIGARA	0,5016	TERTINGGAL
3.558	12	SUMATERA UTARA	1204	KABUPATEN NIAS	120405	HILIDUHO	1204052041	SILIMABANUA	0,5030	TERTINGGAL
3.559	12	SUMATERA UTARA	1204	KABUPATEN NIAS	120405	HILIDUHO	1204052042	OMBOLATA SISARAHILI	0,4941	TERTINGGAL
3.560	12	SUMATERA UTARA	1204	KABUPATEN NIAS	120406	GIDO	1204062006	HILLOTALUA	0,4832	SANGAT TERTINGGAL
3.561	12	SUMATERA UTARA	1204	KABUPATEN NIAS	120406	GIDO	1204062008	AKHELAUWE	0,4460	SANGAT TERTINGGAL
3.562	12	SUMATERA UTARA	1204	KABUPATEN NIAS	120406	GIDO	1204062016	HILISEBUA	0,5849	TERTINGGAL
3.563	12	SUMATERA UTARA	1204	KABUPATEN NIAS	120406	GIDO	1204062018	SIRETE	0,5122	TERTINGGAL
3.564	12	SUMATERA UTARA	1204	KABUPATEN NIAS	120406	GIDO	1204062020	LOLOANA'A GIDO	0,4684	SANGAT TERTINGGAL
3.565	12	SUMATERA UTARA	1204	KABUPATEN NIAS	120406	GIDO	1204062022	SISOBAHILI	0,4146	SANGAT TERTINGGAL
3.566	12	SUMATERA UTARA	1204	KABUPATEN NIAS	120406	GIDO	1204062023	LAHEMO	0,4981	TERTINGGAL
3.567	12	SUMATERA UTARA	1204	KABUPATEN NIAS	120406	GIDO	1204062024	LADEA	0,5238	TERTINGGAL
3.568	12	SUMATERA UTARA	1204	KABUPATEN NIAS	120406	GIDO	1204062027	UMBU	0,5521	TERTINGGAL
3.569	12	SUMATERA UTARA	1204	KABUPATEN NIAS	120406	GIDO	1204062028	SOEWE	0,5821	TERTINGGAL
3.570	12	SUMATERA UTARA	1204	KABUPATEN NIAS	120406	GIDO	1204062050	LASELA	0,4646	SANGAT TERTINGGAL
3.571	12	SUMATERA UTARA	1204	KABUPATEN NIAS	120406	GIDO	1204062051	LADEA ORAHUA	0,5019	TERTINGGAL
3.572	12	SUMATERA UTARA	1204	KABUPATEN NIAS	120406	GIDO	1204062052	TULUMBAHO SALO'O	0,4097	SANGAT TERTINGGAL
3.573	12	SUMATERA UTARA	1204	KABUPATEN NIAS	120406	GIDO	1204062053	NIFOLO'O LAURU	0,4452	SANGAT TERTINGGAL
3.574	12	SUMATERA UTARA	1204	KABUPATEN NIAS	120406	GIDO	1204062054	HILIZOI	0,5886	TERTINGGAL
3.575	12	SUMATERA UTARA	1204	KABUPATEN NIAS	120406	GIDO	1204062055	SOMI BOTOGO'O	0,5155	TERTINGGAL



NO	KODE PROVINSI	NAMA PROVINSI	KODE KABUPATEN	NAMA KABUPATEN	KODE KECAMATAN	NAMA KECAMATAN	KODE DESA	NAMA DESA	IDM	STATUS IDM
3.576	12	SUMATERA UTARA	1204	KABUPATEN NIAS	120406	GIDO	1204062056	OLINDRAWA SISARAHILI	0,4781	SANGAT TERTINGGAL
3.577	12	SUMATERA UTARA	1204	KABUPATEN NIAS	120410	IDANOGAWO	1204102005	HILIMOASIO	0,4076	SANGAT TERTINGGAL
3.578	12	SUMATERA UTARA	1204	KABUPATEN NIAS	120410	IDANOGAWO	1204102006	TETEGEONA'AI	0,5183	TERTINGGAL
3.579	12	SUMATERA UTARA	1204	KABUPATEN NIAS	120410	IDANOGAWO	1204102007	LAOWO HILIMBARUZO	0,5332	TERTINGGAL
3.580	12	SUMATERA UTARA	1204	KABUPATEN NIAS	120410	IDANOGAWO	1204102008	HILILAWAE	0,4540	SANGAT TERTINGGAL
3.581	12	SUMATERA UTARA	1204	KABUPATEN NIAS	120410	IDANOGAWO	1204102009	TUHEWAEBU	0,4833	SANGAT TERTINGGAL
3.582	12	SUMATERA UTARA	1204	KABUPATEN NIAS	120410	IDANOGAWO	1204102014	SISOBAHILI IRAONO HURA	0,4018	SANGAT TERTINGGAL
3.583	12	SUMATERA UTARA	1204	KABUPATEN NIAS	120410	IDANOGAWO	1204102015	BOZHONA	0,4397	SANGAT TERTINGGAL
3.584	12	SUMATERA UTARA	1204	KABUPATEN NIAS	120410	IDANOGAWO	1204102016	OLADANO	0,4311	SANGAT TERTINGGAL
3.585	12	SUMATERA UTARA	1204	KABUPATEN NIAS	120410	IDANOGAWO	1204102017	AHEDANO	0,4921	TERTINGGAL
3.586	12	SUMATERA UTARA	1204	KABUPATEN NIAS	120410	IDANOGAWO	1204102019	HILIONO ZEGA	0,5092	TERTINGGAL
3.587	12	SUMATERA UTARA	1204	KABUPATEN NIAS	120410	IDANOGAWO	1204102020	MONDRALI	0,5321	TERTINGGAL
3.588	12	SUMATERA UTARA	1204	KABUPATEN NIAS	120410	IDANOGAWO	1204102023	SAIWAHILI HILI'ADULO	0,5410	TERTINGGAL
3.589	12	SUMATERA UTARA	1204	KABUPATEN NIAS	120410	IDANOGAWO	1204102024	MALIWA'A	0,5538	TERTINGGAL
3.590	12	SUMATERA UTARA	1204	KABUPATEN NIAS	120410	IDANOGAWO	1204102025	BIOUTI	0,5105	TERTINGGAL
3.591	12	SUMATERA UTARA	1204	KABUPATEN NIAS	120410	IDANOGAWO	1204102026	AWONI LAUSO	0,5657	TERTINGGAL
3.592	12	SUMATERA UTARA	1204	KABUPATEN NIAS	120410	IDANOGAWO	1204102027	BOBOZIOLI LOLOANA'A	0,5054	TERTINGGAL
3.593	12	SUMATERA UTARA	1204	KABUPATEN NIAS	120410	IDANOGAWO	1204102028	SANDRUTA	0,4775	SANGAT TERTINGGAL
3.594	12	SUMATERA UTARA	1204	KABUPATEN NIAS	120410	IDANOGAWO	1204102029	LAIRA	0,5218	TERTINGGAL
3.595	12	SUMATERA UTARA	1204	KABUPATEN NIAS	120410	IDANOGAWO	1204102030	OTALUA	0,5676	TERTINGGAL
3.596	12	SUMATERA UTARA	1204	KABUPATEN NIAS	120410	IDANOGAWO	1204102031	BARUZO	0,5329	TERTINGGAL
3.597	12	SUMATERA UTARA	1204	KABUPATEN NIAS	120410	IDANOGAWO	1204102032	ORAHILI ZUZUNDRAO	0,4563	SANGAT TERTINGGAL
3.598	12	SUMATERA UTARA	1204	KABUPATEN NIAS	120410	IDANOGAWO	1204102033	TIGA SERANGKAI MALIWA'A	0,5518	TERTINGGAL
3.599	12	SUMATERA UTARA	1204	KABUPATEN NIAS	120410	IDANOGAWO	1204102034	HILIGOGOWAYA MALIWA'A	0,5857	TERTINGGAL
3.600	12	SUMATERA UTARA	1204	KABUPATEN NIAS	120410	IDANOGAWO	1204102035	HILI'ADULO	0,5016	TERTINGGAL
3.601	12	SUMATERA UTARA	1204	KABUPATEN NIAS	120410	IDANOGAWO	1204102036	HILIMOASIO DUA	0,4848	SANGAT TERTINGGAL
3.602	12	SUMATERA UTARA	1204	KABUPATEN NIAS	120410	IDANOGAWO	1204102037	BIOUTI TIMUR	0,4073	SANGAT TERTINGGAL
3.603	12	SUMATERA UTARA	1204	KABUPATEN NIAS	120411	BAWOLATO	1204112002	SISARAHILI BAWOLATO	0,5802	TERTINGGAL
3.604	12	SUMATERA UTARA	1204	KABUPATEN NIAS	120411	BAWOLATO	1204112003	HILIGANOITA	0,5632	TERTINGGAL
3.605	12	SUMATERA UTARA	1204	KABUPATEN NIAS	120411	BAWOLATO	1204112004	GAZAMANU	0,5686	TERTINGGAL
3.606	12	SUMATERA UTARA	1204	KABUPATEN NIAS	120411	BAWOLATO	1204112005	HILIHORU	0,5522	TERTINGGAL
3.607	12	SUMATERA UTARA	1204	KABUPATEN NIAS	120411	BAWOLATO	1204112006	HILIALAWA	0,5514	TERTINGGAL
3.608	12	SUMATERA UTARA	1204	KABUPATEN NIAS	120411	BAWOLATO	1204112007	HILIFAOSI	0,5481	TERTINGGAL
3.609	12	SUMATERA UTARA	1204	KABUPATEN NIAS	120411	BAWOLATO	1204112010	SIOFAEWALI	0,4563	SANGAT TERTINGGAL
3.610	12	SUMATERA UTARA	1204	KABUPATEN NIAS	120411	BAWOLATO	1204112011	SOHOYA	0,4435	SANGAT TERTINGGAL
3.611	12	SUMATERA UTARA	1204	KABUPATEN NIAS	120411	BAWOLATO	1204112012	BOTOHAENGA	0,4546	SANGAT TERTINGGAL
3.612	12	SUMATERA UTARA	1204	KABUPATEN NIAS	120411	BAWOLATO	1204112013	ORAHILI	0,5267	TERTINGGAL
3.613	12	SUMATERA UTARA	1204	KABUPATEN NIAS	120411	BAWOLATO	1204112014	TAGAULE	0,4584	SANGAT TERTINGGAL
3.614	12	SUMATERA UTARA	1204	KABUPATEN NIAS	120411	BAWOLATO	1204112015	SIOFABANUA	0,5443	TERTINGGAL
3.615	12	SUMATERA UTARA	1204	KABUPATEN NIAS	120411	BAWOLATO	1204112016	SIFAOROASI ULU HOU	0,5673	TERTINGGAL
3.616	12	SUMATERA UTARA	1204	KABUPATEN NIAS	120411	BAWOLATO	1204112017	DAHANA	0,5367	TERTINGGAL
3.617	12	SUMATERA UTARA	1204	KABUPATEN NIAS	120411	BAWOLATO	1204112018	ORAHUA	0,5427	TERTINGGAL
3.618	12	SUMATERA UTARA	1204	KABUPATEN NIAS	120411	BAWOLATO	1204112019	BANUA SIBOHOU SILIMA EWALI	0,4189	SANGAT TERTINGGAL
3.619	12	SUMATERA UTARA	1204	KABUPATEN NIAS	120411	BAWOLATO	1204112020	SIOFAEWALI SELATAN	0,4259	SANGAT TERTINGGAL
3.620	12	SUMATERA UTARA	1204	KABUPATEN NIAS	120411	BAWOLATO	1204112021	LAGASIMAHE	0,4656	SANGAT TERTINGGAL
3.621	12	SUMATERA UTARA	1204	KABUPATEN NIAS	120411	BAWOLATO	1204112022	HILIAO CUGALA	0,5141	TERTINGGAL
3.622	12	SUMATERA UTARA	1204	KABUPATEN NIAS	120411	BAWOLATO	1204112023	ORAHUA FAONDRATO	0,5005	TERTINGGAL
3.623	12	SUMATERA UTARA	1204	KABUPATEN NIAS	120411	BAWOLATO	1204112024	HOU	0,5205	TERTINGGAL
3.624	12	SUMATERA UTARA	1204	KABUPATEN NIAS	120411	BAWOLATO	1204112025	SINDRONDRRO	0,5388	TERTINGGAL
3.625	12	SUMATERA UTARA	1204	KABUPATEN NIAS	120411	BAWOLATO	1204112026	BALALE TOBA'A	0,4507	SANGAT TERTINGGAL
3.626	12	SUMATERA UTARA	1204	KABUPATEN NIAS	120420	HILISERANGKAI	1204202001	FADORO HUNOGO	0,5579	TERTINGGAL
3.627	12	SUMATERA UTARA	1204	KABUPATEN NIAS	120420	HILISERANGKAI	1204202002	LOLOFAOSO LALAI	0,5513	TERTINGGAL
3.628	12	SUMATERA UTARA	1204	KABUPATEN NIAS	120420	HILISERANGKAI	1204202003	FULOLO LALAI	0,5819	TERTINGGAL
3.629	12	SUMATERA UTARA	1204	KABUPATEN NIAS	120420	HILISERANGKAI	1204202004	LAWA-LAWA	0,5846	TERTINGGAL
3.630	12	SUMATERA UTARA	1204	KABUPATEN NIAS	120420	HILISERANGKAI	1204202005	LALAI I/II	0,5190	TERTINGGAL



NO	KODE PROVINSI	NAMA PROVINSI	KODE KABUPATEN	NAMA KABUPATEN	KODE KECAMATAN	NAMA KECAMATAN	KODE DESA	NAMA DESA	IDM	STATUS IDM
3.631	12	SUMATERA UTARA	1204	KABUPATEN NIAS	120420	HILISERANGKAI	1204202006	LOLOWUA	0,5071	TERTINGGAL
3.632	12	SUMATERA UTARA	1204	KABUPATEN NIAS	120420	HILISERANGKAI	1204202007	DAHADANO BOTOMBAWO	0,5624	TERTINGGAL
3.633	12	SUMATERA UTARA	1204	KABUPATEN NIAS	120420	HILISERANGKAI	1204202008	FADORO LALAI	0,4638	SANGAT TERTINGGAL
3.634	12	SUMATERA UTARA	1204	KABUPATEN NIAS	120420	HILISERANGKAI	1204202009	LOLOWUA HILIWARASI	0,5765	TERTINGGAL
3.635	12	SUMATERA UTARA	1204	KABUPATEN NIAS	120420	HILISERANGKAI	1204202010	HILIZIA LAURU	0,5581	TERTINGGAL
3.636	12	SUMATERA UTARA	1204	KABUPATEN NIAS	120420	HILISERANGKAI	1204202011	EHOSAKHOZI	0,4768	SANGAT TERTINGGAL
3.637	12	SUMATERA UTARA	1204	KABUPATEN NIAS	120420	HILISERANGKAI	1204202012	AWELA	0,4524	SANGAT TERTINGGAL
3.638	12	SUMATERA UTARA	1204	KABUPATEN NIAS	120420	HILISERANGKAI	1204202013	ONOMBONGI	0,4638	SANGAT TERTINGGAL
3.639	12	SUMATERA UTARA	1204	KABUPATEN NIAS	120420	HILISERANGKAI	1204202014	ORAHILI IDANOI	0,4471	SANGAT TERTINGGAL
3.640	12	SUMATERA UTARA	1204	KABUPATEN NIAS	120420	HILISERANGKAI	1204202015	LOLOFAOSO	0,4848	SANGAT TERTINGGAL
3.641	12	SUMATERA UTARA	1204	KABUPATEN NIAS	120421	BOTOMUZOI	1204212001	HILIGODU BOTOMUZOI	0,4605	SANGAT TERTINGGAL
3.642	12	SUMATERA UTARA	1204	KABUPATEN NIAS	120421	BOTOMUZOI	1204212002	LASARA BOTOMUZOI	0,5014	TERTINGGAL
3.643	12	SUMATERA UTARA	1204	KABUPATEN NIAS	120421	BOTOMUZOI	1204212003	HILIWAELE I	0,5671	TERTINGGAL
3.644	12	SUMATERA UTARA	1204	KABUPATEN NIAS	120421	BOTOMUZOI	1204212004	HILIMBOWO BOTOMUZOI	0,4251	SANGAT TERTINGGAL
3.645	12	SUMATERA UTARA	1204	KABUPATEN NIAS	120421	BOTOMUZOI	1204212005	SIMANAERE BOTOMUZOI	0,5001	TERTINGGAL
3.646	12	SUMATERA UTARA	1204	KABUPATEN NIAS	120421	BOTOMUZOI	1204212006	HILIWAELE II	0,4678	SANGAT TERTINGGAL
3.647	12	SUMATERA UTARA	1204	KABUPATEN NIAS	120421	BOTOMUZOI	1204212007	TUHEGAFOA I	0,5129	TERTINGGAL
3.648	12	SUMATERA UTARA	1204	KABUPATEN NIAS	120421	BOTOMUZOI	1204212008	BALOHILI BOTOMUZOI	0,5021	TERTINGGAL
3.649	12	SUMATERA UTARA	1204	KABUPATEN NIAS	120421	BOTOMUZOI	1204212009	HILIHAMBAWA BOTOMUZOI	0,4865	SANGAT TERTINGGAL
3.650	12	SUMATERA UTARA	1204	KABUPATEN NIAS	120421	BOTOMUZOI	1204212010	FULOLO BOTOMUZOI	0,5183	TERTINGGAL
3.651	12	SUMATERA UTARA	1204	KABUPATEN NIAS	120421	BOTOMUZOI	1204212011	LOLOANA'A	0,4957	TERTINGGAL
3.652	12	SUMATERA UTARA	1204	KABUPATEN NIAS	120421	BOTOMUZOI	1204212012	ONONAMOLO TALAFU	0,5090	TERTINGGAL
3.653	12	SUMATERA UTARA	1204	KABUPATEN NIAS	120421	BOTOMUZOI	1204212013	SISOBAHILI DOLA	0,4681	SANGAT TERTINGGAL
3.654	12	SUMATERA UTARA	1204	KABUPATEN NIAS	120421	BOTOMUZOI	1204212014	BANUA SIBOHOU BOTOMUZOI	0,3892	SANGAT TERTINGGAL
3.655	12	SUMATERA UTARA	1204	KABUPATEN NIAS	120421	BOTOMUZOI	1204212015	MOHILI BERUA BOTOMUZOI	0,4638	SANGAT TERTINGGAL
3.656	12	SUMATERA UTARA	1204	KABUPATEN NIAS	120421	BOTOMUZOI	1204212016	TETEHOZI BOTOMUZOI	0,4695	SANGAT TERTINGGAL
3.657	12	SUMATERA UTARA	1204	KABUPATEN NIAS	120421	BOTOMUZOI	1204212018	OLA NORI	0,4943	TERTINGGAL
3.658	12	SUMATERA UTARA	1204	KABUPATEN NIAS	120427	ULUGAWO	1204272001	ORAHILI	0,5075	TERTINGGAL
3.659	12	SUMATERA UTARA	1204	KABUPATEN NIAS	120427	ULUGAWO	1204272002	HILIWETOGEA	0,4859	SANGAT TERTINGGAL
3.660	12	SUMATERA UTARA	1204	KABUPATEN NIAS	120427	ULUGAWO	1204272003	LAWALAWA LUO	0,4637	SANGAT TERTINGGAL
3.661	12	SUMATERA UTARA	1204	KABUPATEN NIAS	120427	ULUGAWO	1204272004	HILIMBOWO	0,4348	SANGAT TERTINGGAL
3.662	12	SUMATERA UTARA	1204	KABUPATEN NIAS	120427	ULUGAWO	1204272005	HILIBADALU	0,4416	SANGAT TERTINGGAL
3.663	12	SUMATERA UTARA	1204	KABUPATEN NIAS	120427	ULUGAWO	1204272006	FATODANO	0,4699	SANGAT TERTINGGAL
3.664	12	SUMATERA UTARA	1204	KABUPATEN NIAS	120427	ULUGAWO	1204272007	FAHANDRONA	0,4260	SANGAT TERTINGGAL
3.665	12	SUMATERA UTARA	1204	KABUPATEN NIAS	120427	ULUGAWO	1204272008	ONODALINGA	0,4694	SANGAT TERTINGGAL
3.666	12	SUMATERA UTARA	1204	KABUPATEN NIAS	120427	ULUGAWO	1204272009	HOLI	0,5522	TERTINGGAL
3.667	12	SUMATERA UTARA	1204	KABUPATEN NIAS	120427	ULUGAWO	1204272010	SISOBAHILI ULU GAWO	0,4625	SANGAT TERTINGGAL
3.668	12	SUMATERA UTARA	1204	KABUPATEN NIAS	120427	ULUGAWO	1204272011	SIFARO'ASI ULU GAWO	0,4759	SANGAT TERTINGGAL
3.669	12	SUMATERA UTARA	1204	KABUPATEN NIAS	120427	ULUGAWO	1204272012	MOHILI	0,4410	SANGAT TERTINGGAL
3.670	12	SUMATERA UTARA	1204	KABUPATEN NIAS	120427	ULUGAWO	1204272013	HILIGAFOA	0,4505	SANGAT TERTINGGAL
3.671	12	SUMATERA UTARA	1204	KABUPATEN NIAS	120427	ULUGAWO	1204272014	SISARAHILI SOROMA'ASI	0,4448	SANGAT TERTINGGAL
3.672	12	SUMATERA UTARA	1204	KABUPATEN NIAS	120428	MA'U	1204282001	BALODANO	0,5430	TERTINGGAL
3.673	12	SUMATERA UTARA	1204	KABUPATEN NIAS	120428	MA'U	1204282002	LEWUOGURU II	0,5021	TERTINGGAL
3.674	12	SUMATERA UTARA	1204	KABUPATEN NIAS	120428	MA'U	1204282003	SIHARE'O III	0,3976	SANGAT TERTINGGAL
3.675	12	SUMATERA UTARA	1204	KABUPATEN NIAS	120428	MA'U	1204282004	SISARAHILIMA'U	0,4700	SANGAT TERTINGGAL
3.676	12	SUMATERA UTARA	1204	KABUPATEN NIAS	120428	MA'U	1204282005	LASARA SIWALU BANUA	0,4503	SANGAT TERTINGGAL
3.677	12	SUMATERA UTARA	1204	KABUPATEN NIAS	120428	MA'U	1204282006	TUHEMBERUA	0,4652	SANGAT TERTINGGAL
3.678	12	SUMATERA UTARA	1204	KABUPATEN NIAS	120428	MA'U	1204282007	ATUALUO	0,5773	TERTINGGAL
3.679	12	SUMATERA UTARA	1204	KABUPATEN NIAS	120428	MA'U	1204282008	LEWA LEWA	0,4116	SANGAT TERTINGGAL
3.680	12	SUMATERA UTARA	1204	KABUPATEN NIAS	120428	MA'U	1204282009	DEKHA	0,4202	SANGAT TERTINGGAL
3.681	12	SUMATERA UTARA	1204	KABUPATEN NIAS	120428	MA'U	1204282010	SIHARE'O III BAWOSALO'O BERUA	0,4416	SANGAT TERTINGGAL
3.682	12	SUMATERA UTARA	1204	KABUPATEN NIAS	120428	MA'U	1204282011	SIHARE'O III HILIBADALU	0,3783	SANGAT TERTINGGAL
3.683	12	SUMATERA UTARA	1204	KABUPATEN NIAS	120429	SOMOLO-MOLO	1204292001	SISOBAWINO I	0,5049	TERTINGGAL
3.684	12	SUMATERA UTARA	1204	KABUPATEN NIAS	120429	SOMOLO-MOLO	1204292002	I'ODANO	0,5094	TERTINGGAL
3.685	12	SUMATERA UTARA	1204	KABUPATEN NIAS	120429	SOMOLO-MOLO	1204292003	HUNO	0,5367	TERTINGGAL



NO	KODE PROVINSI	NAMA PROVINSI	KODE KABUPATEN	NAMA KABUPATEN	KODE KECAMATAN	NAMA KECAMATAN	KODE DESA	NAMA DESA	IDM	STATUS IDM
3.686	12	SUMATERA UTARA	1204	KABUPATEN NIAS	120429	SOMOLO-MOLO	1204292004	SISARATANDRAWA	0,4318	SANGAT TERTINGGAL
3.687	12	SUMATERA UTARA	1204	KABUPATEN NIAS	120429	SOMOLO-MOLO	1204292005	SOMOLO MOLO	0,4583	SANGAT TERTINGGAL
3.688	12	SUMATERA UTARA	1204	KABUPATEN NIAS	120429	SOMOLO-MOLO	1204292006	LEWUOGURU I	0,4503	SANGAT TERTINGGAL
3.689	12	SUMATERA UTARA	1204	KABUPATEN NIAS	120429	SOMOLO-MOLO	1204292007	SIFAORO ASI	0,4997	TERTINGGAL
3.690	12	SUMATERA UTARA	1204	KABUPATEN NIAS	120429	SOMOLO-MOLO	1204292008	LEWUOMBANUA	0,4746	SANGAT TERTINGGAL
3.691	12	SUMATERA UTARA	1204	KABUPATEN NIAS	120429	SOMOLO-MOLO	1204292009	HILIGODU SOMOLO-MOLO	0,4660	SANGAT TERTINGGAL
3.692	12	SUMATERA UTARA	1204	KABUPATEN NIAS	120429	SOMOLO-MOLO	1204292010	HILIBORODANO	0,5327	TERTINGGAL
3.693	12	SUMATERA UTARA	1204	KABUPATEN NIAS	120429	SOMOLO-MOLO	1204292011	SO'EWALI	0,4659	SANGAT TERTINGGAL
3.694	12	SUMATERA UTARA	1204	KABUPATEN NIAS	120435	SOGAE'ADU	1204352001	TUHEMBUASI	0,5933	TERTINGGAL
3.695	12	SUMATERA UTARA	1204	KABUPATEN NIAS	120435	SOGAE'ADU	1204352002	HILIBADALU	0,5394	TERTINGGAL
3.696	12	SUMATERA UTARA	1204	KABUPATEN NIAS	120435	SOGAE'ADU	1204352003	LA'URI	0,5788	TERTINGGAL
3.697	12	SUMATERA UTARA	1204	KABUPATEN NIAS	120435	SOGAE'ADU	1204352004	HILIMBANA	0,5035	TERTINGGAL
3.698	12	SUMATERA UTARA	1204	KABUPATEN NIAS	120435	SOGAE'ADU	1204352005	SAITAGARAMBA	0,5446	TERTINGGAL
3.699	12	SUMATERA UTARA	1204	KABUPATEN NIAS	120435	SOGAE'ADU	1204352006	SOGAE'ADU	0,5522	TERTINGGAL
3.700	12	SUMATERA UTARA	1204	KABUPATEN NIAS	120435	SOGAE'ADU	1204352009	SISARAHILI SOGAE'ADU	0,5584	TERTINGGAL
3.701	12	SUMATERA UTARA	1204	KABUPATEN NIAS	120435	SOGAE'ADU	1204352011	SIHARE'O SOGAE'ADU	0,5524	TERTINGGAL
3.702	12	SUMATERA UTARA	1205	KABUPATEN LANGKAT	120503	KUALA	1205032012	PARIT BINDU	0,5670	TERTINGGAL
3.703	12	SUMATERA UTARA	1205	KABUPATEN LANGKAT	120503	KUALA	1205032016	GARUNGGANG	0,5911	TERTINGGAL
3.704	12	SUMATERA UTARA	1205	KABUPATEN LANGKAT	120509	SECANGGANG	1205092001	KEPALA SUNGAI	0,5949	TERTINGGAL
3.705	12	SUMATERA UTARA	1205	KABUPATEN LANGKAT	120510	HINAI	1205102005	MUKA PAYA	0,5956	TERTINGGAL
3.706	12	SUMATERA UTARA	1205	KABUPATEN LANGKAT	120510	HINAI	1205102006	HINAI KANAN	0,5970	TERTINGGAL
3.707	12	SUMATERA UTARA	1205	KABUPATEN LANGKAT	120511	TANJUNG PURA	1205112013	KWALA SERAPUH	0,5976	TERTINGGAL
3.708	12	SUMATERA UTARA	1205	KABUPATEN LANGKAT	120511	TANJUNG PURA	1205112014	KWALA LANGKAT	0,5752	TERTINGGAL
3.709	12	SUMATERA UTARA	1205	KABUPATEN LANGKAT	120511	TANJUNG PURA	1205112015	BUBUN	0,5560	TERTINGGAL
3.710	12	SUMATERA UTARA	1205	KABUPATEN LANGKAT	120511	TANJUNG PURA	1205112016	TAPAK KUDA	0,5452	TERTINGGAL
3.711	12	SUMATERA UTARA	1205	KABUPATEN LANGKAT	120511	TANJUNG PURA	1205112017	SUKA MAJU	0,5588	TERTINGGAL
3.712	12	SUMATERA UTARA	1205	KABUPATEN LANGKAT	120511	TANJUNG PURA	1205112018	KARYA MAJU	0,5913	TERTINGGAL
3.713	12	SUMATERA UTARA	1205	KABUPATEN LANGKAT	120511	TANJUNG PURA	1205112019	PEMATANG CENGAL BARAT	0,5426	TERTINGGAL
3.714	12	SUMATERA UTARA	1205	KABUPATEN LANGKAT	120512	PADANG TUALANG	1205122002	PADANG TUALANG	0,4997	TERTINGGAL
3.715	12	SUMATERA UTARA	1205	KABUPATEN LANGKAT	120512	PADANG TUALANG	1205122005	BESILAM	0,5011	TERTINGGAL
3.716	12	SUMATERA UTARA	1205	KABUPATEN LANGKAT	120512	PADANG TUALANG	1205122011	BANJAR JAYA	0,5832	TERTINGGAL
3.717	12	SUMATERA UTARA	1205	KABUPATEN LANGKAT	120516	BESITANG	1205162006	SEKOCI	0,5554	TERTINGGAL
3.718	12	SUMATERA UTARA	1205	KABUPATEN LANGKAT	120517	SEI LEPAN	1205172007	LAMA BARU	0,5779	TERTINGGAL
3.719	12	SUMATERA UTARA	1205	KABUPATEN LANGKAT	120517	SEI LEPAN	1205172012	HARAPAN BARU	0,5608	TERTINGGAL
3.720	12	SUMATERA UTARA	1205	KABUPATEN LANGKAT	120518	BERANDAN BARAT	1205182006	PERLIS	0,5048	TERTINGGAL
3.721	12	SUMATERA UTARA	1205	KABUPATEN LANGKAT	120518	BERANDAN BARAT	1205182007	KELANTAN	0,5282	TERTINGGAL
3.722	12	SUMATERA UTARA	1205	KABUPATEN LANGKAT	120519	BATANG SERANGAN	1205192003	SEI MUSAM	0,5375	TERTINGGAL
3.723	12	SUMATERA UTARA	1205	KABUPATEN LANGKAT	120519	BATANG SERANGAN	1205192004	SEI SERDANG	0,5549	TERTINGGAL
3.724	12	SUMATERA UTARA	1205	KABUPATEN LANGKAT	120519	BATANG SERANGAN	1205192006	KWALA MUSAM	0,5194	TERTINGGAL
3.725	12	SUMATERA UTARA	1205	KABUPATEN LANGKAT	120519	BATANG SERANGAN	1205192007	KARYA JADI	0,5860	TERTINGGAL
3.726	12	SUMATERA UTARA	1205	KABUPATEN LANGKAT	120519	BATANG SERANGAN	1205192008	PALUH PAKEH BABUSSALAM	0,4452	SANGAT TERTINGGAL
3.727	12	SUMATERA UTARA	1205	KABUPATEN LANGKAT	120521	SIRAPIT	1205212003	SIDOREJO	0,5838	TERTINGGAL
3.728	12	SUMATERA UTARA	1205	KABUPATEN LANGKAT	120521	SIRAPIT	1205212009	SUMBER JAYA	0,5924	TERTINGGAL
3.729	12	SUMATERA UTARA	1205	KABUPATEN LANGKAT	120522	KUTAMBARU	1205222004	KAPERAS	0,5502	TERTINGGAL
3.730	12	SUMATERA UTARA	1205	KABUPATEN LANGKAT	120522	KUTAMBARU	1205222005	NAMOTERAS	0,5713	TERTINGGAL
3.731	12	SUMATERA UTARA	1205	KABUPATEN LANGKAT	120522	KUTAMBARU	1205222006	RAMPAH	0,5432	TERTINGGAL
3.732	12	SUMATERA UTARA	1205	KABUPATEN LANGKAT	120522	KUTAMBARU	1205222007	SULKAM	0,5337	TERTINGGAL
3.733	12	SUMATERA UTARA	1205	KABUPATEN LANGKAT	120523	PEMATANG JAYA	1205232001	PEMATANG TENGAH	0,5878	TERTINGGAL
3.734	12	SUMATERA UTARA	1205	KABUPATEN LANGKAT	120523	PEMATANG JAYA	1205232002	DAMAR CONDONG	0,5933	TERTINGGAL
3.735	12	SUMATERA UTARA	1205	KABUPATEN LANGKAT	120523	PEMATANG JAYA	1205232003	PERKEBUNAN DAMAR CONDONG	0,5268	TERTINGGAL
3.736	12	SUMATERA UTARA	1205	KABUPATEN LANGKAT	120523	PEMATANG JAYA	1205232005	LIMAU MUNGKUR	0,5860	TERTINGGAL
3.737	12	SUMATERA UTARA	1205	KABUPATEN LANGKAT	120523	PEMATANG JAYA	1205232006	SERANG JAYA HILIR	0,5946	TERTINGGAL
3.738	12	SUMATERA UTARA	1205	KABUPATEN LANGKAT	120523	PEMATANG JAYA	1205232007	SERANG JAYA	0,5822	TERTINGGAL
3.739	12	SUMATERA UTARA	1205	KABUPATEN LANGKAT	120523	PEMATANG JAYA	1205232008	SALA HAJI	0,5845	TERTINGGAL
3.740	12	SUMATERA UTARA	1206	KABUPATEN KARO	120601	KABANJAHE	1206012002	KABAN	0,5541	TERTINGGAL



NO	KODE PROVINSI	NAMA PROVINSI	KODE KABUPATEN	NAMA KABUPATEN	KODE KECAMATAN	NAMA KECAMATAN	KODE DESA	NAMA DESA	IDM	STATUS IDM
3.741	12	SUMATERA UTARA	1206	KABUPATEN KARO	120604	TIGAPANAH	1206042025	KUTABALE	0,5803	TERTINGGAL
3.742	12	SUMATERA UTARA	1206	KABUPATEN KARO	120604	TIGAPANAH	1206042028	AJIMBELANG	0,5414	TERTINGGAL
3.743	12	SUMATERA UTARA	1206	KABUPATEN KARO	120605	MEREK	1206052003	KODON-KODON	0,5697	TERTINGGAL
3.744	12	SUMATERA UTARA	1206	KABUPATEN KARO	120605	MEREK	1206052005	NAGARA	0,5502	TERTINGGAL
3.745	12	SUMATERA UTARA	1206	KABUPATEN KARO	120605	MEREK	1206052006	SIBOLANGIT	0,5643	TERTINGGAL
3.746	12	SUMATERA UTARA	1206	KABUPATEN KARO	120605	MEREK	1206052016	MULIA RAYAT	0,5899	TERTINGGAL
3.747	12	SUMATERA UTARA	1206	KABUPATEN KARO	120605	MEREK	1206052017	BANDAR TONGGING	0,5933	TERTINGGAL
3.748	12	SUMATERA UTARA	1206	KABUPATEN KARO	120607	JUHAR	1206072002	LAU LINGGA	0,5502	TERTINGGAL
3.749	12	SUMATERA UTARA	1206	KABUPATEN KARO	120607	JUHAR	1206072004	NAMOSURO	0,5559	TERTINGGAL
3.750	12	SUMATERA UTARA	1206	KABUPATEN KARO	120607	JUHAR	1206072005	BEKILANG	0,5621	TERTINGGAL
3.751	12	SUMATERA UTARA	1206	KABUPATEN KARO	120607	JUHAR	1206072006	SUGIHEN	0,5948	TERTINGGAL
3.752	12	SUMATERA UTARA	1206	KABUPATEN KARO	120607	JUHAR	1206072012	BATU MAMAK	0,5943	TERTINGGAL
3.753	12	SUMATERA UTARA	1206	KABUPATEN KARO	120607	JUHAR	1206072013	NAGA	0,5422	TERTINGGAL
3.754	12	SUMATERA UTARA	1206	KABUPATEN KARO	120607	JUHAR	1206072017	GUNUNG JUHAR	0,5743	TERTINGGAL
3.755	12	SUMATERA UTARA	1206	KABUPATEN KARO	120607	JUHAR	1206072018	KETAWAREN	0,5370	TERTINGGAL
3.756	12	SUMATERA UTARA	1206	KABUPATEN KARO	120607	JUHAR	1206072019	JANDI	0,5499	TERTINGGAL
3.757	12	SUMATERA UTARA	1206	KABUPATEN KARO	120607	JUHAR	1206072020	BULUH PANCUR	0,5221	TERTINGGAL
3.758	12	SUMATERA UTARA	1206	KABUPATEN KARO	120607	JUHAR	1206072023	LAU KIDUPEN	0,5710	TERTINGGAL
3.759	12	SUMATERA UTARA	1206	KABUPATEN KARO	120607	JUHAR	1206072024	SIGENDERANG	0,5854	TERTINGGAL
3.760	12	SUMATERA UTARA	1206	KABUPATEN KARO	120608	TIGABINANGA	1206082005	LIMANG	0,5498	TERTINGGAL
3.761	12	SUMATERA UTARA	1206	KABUPATEN KARO	120608	TIGABINANGA	1206082006	PERBESI	0,5889	TERTINGGAL
3.762	12	SUMATERA UTARA	1206	KABUPATEN KARO	120608	TIGABINANGA	1206082013	KUTA GERAT	0,5240	TERTINGGAL
3.763	12	SUMATERA UTARA	1206	KABUPATEN KARO	120608	TIGABINANGA	1206082014	SUKA JULU	0,5727	TERTINGGAL
3.764	12	SUMATERA UTARA	1206	KABUPATEN KARO	120608	TIGABINANGA	1206082017	KUTAMBARU PUNTI	0,5781	TERTINGGAL
3.765	12	SUMATERA UTARA	1206	KABUPATEN KARO	120608	TIGABINANGA	1206082020	BATUMAMAK	0,5021	TERTINGGAL
3.766	12	SUMATERA UTARA	1206	KABUPATEN KARO	120609	LAUBALENG	1206092001	MARTELU	0,5746	TERTINGGAL
3.767	12	SUMATERA UTARA	1206	KABUPATEN KARO	120609	LAUBALENG	1206092004	TANJUNG GUNUNG	0,5451	TERTINGGAL
3.768	12	SUMATERA UTARA	1206	KABUPATEN KARO	120609	LAUBALENG	1206092007	PERBULAN	0,5414	TERTINGGAL
3.769	12	SUMATERA UTARA	1206	KABUPATEN KARO	120609	LAUBALENG	1206092008	KUTAMBELIN	0,5822	TERTINGGAL
3.770	12	SUMATERA UTARA	1206	KABUPATEN KARO	120609	LAUBALENG	1206092009	LINGGA MUDA	0,5956	TERTINGGAL
3.771	12	SUMATERA UTARA	1206	KABUPATEN KARO	120609	LAUBALENG	1206092012	LAU PERADEP	0,5373	TERTINGGAL
3.772	12	SUMATERA UTARA	1206	KABUPATEN KARO	120610	MARDINGDING	1206102001	LAU PENGULU	0,5457	TERTINGGAL
3.773	12	SUMATERA UTARA	1206	KABUPATEN KARO	120610	MARDINGDING	1206102002	LAU MULGAP	0,5890	TERTINGGAL
3.774	12	SUMATERA UTARA	1206	KABUPATEN KARO	120610	MARDINGDING	1206102004	RIMO BUNGA	0,4487	SANGAT TERTINGGAL
3.775	12	SUMATERA UTARA	1206	KABUPATEN KARO	120610	MARDINGDING	1206102005	TANJUNG PAMAH	0,5671	TERTINGGAL
3.776	12	SUMATERA UTARA	1206	KABUPATEN KARO	120610	MARDINGDING	1206102006	KUTA PENGKIH	0,5762	TERTINGGAL
3.777	12	SUMATERA UTARA	1206	KABUPATEN KARO	120610	MARDINGDING	1206102007	BANDAR PURBA	0,5278	TERTINGGAL
3.778	12	SUMATERA UTARA	1206	KABUPATEN KARO	120610	MARDINGDING	1206102009	LAU PAKAM	0,5848	TERTINGGAL
3.779	12	SUMATERA UTARA	1206	KABUPATEN KARO	120610	MARDINGDING	1206102011	LAU GARUT	0,5530	TERTINGGAL
3.780	12	SUMATERA UTARA	1206	KABUPATEN KARO	120610	MARDINGDING	1206102012	BUKIT MAKMUR	0,5730	TERTINGGAL
3.781	12	SUMATERA UTARA	1206	KABUPATEN KARO	120612	SIMPANG EMPAT	1206122005	KUTATENGGAH	0,5745	TERTINGGAL
3.782	12	SUMATERA UTARA	1206	KABUPATEN KARO	120612	SIMPANG EMPAT	1206122007	PINTUMBESI	0,5911	TERTINGGAL
3.783	12	SUMATERA UTARA	1206	KABUPATEN KARO	120612	SIMPANG EMPAT	1206122025	BERASTEPU	0,5741	TERTINGGAL
3.784	12	SUMATERA UTARA	1206	KABUPATEN KARO	120612	SIMPANG EMPAT	1206122035	BULANBARU	0,5725	TERTINGGAL
3.785	12	SUMATERA UTARA	1206	KABUPATEN KARO	120613	KUTABULUH	1206132001	NEGERI JAHE	0,5533	TERTINGGAL
3.786	12	SUMATERA UTARA	1206	KABUPATEN KARO	120613	KUTABULUH	1206132006	JINABUN	0,5835	TERTINGGAL
3.787	12	SUMATERA UTARA	1206	KABUPATEN KARO	120613	KUTABULUH	1206132009	GUNUNG MERIAH	0,5459	TERTINGGAL
3.788	12	SUMATERA UTARA	1206	KABUPATEN KARO	120613	KUTABULUH	1206132011	TANJUNG MERAHE	0,5595	TERTINGGAL
3.789	12	SUMATERA UTARA	1206	KABUPATEN KARO	120613	KUTABULUH	1206132014	LIANG MERDEKA	0,5667	TERTINGGAL
3.790	12	SUMATERA UTARA	1206	KABUPATEN KARO	120613	KUTABULUH	1206132015	POLA TEBU	0,5384	TERTINGGAL
3.791	12	SUMATERA UTARA	1206	KABUPATEN KARO	120613	KUTABULUH	1206132016	MBURIDI	0,5335	TERTINGGAL
3.792	12	SUMATERA UTARA	1206	KABUPATEN KARO	120614	DOLAT RAYAT	1206142004	MELAS	0,5516	TERTINGGAL
3.793	12	SUMATERA UTARA	1206	KABUPATEN KARO	120616	NAMAN TERAN	1206162009	SUKANDEBI	0,5973	TERTINGGAL
3.794	12	SUMATERA UTARA	1206	KABUPATEN KARO	120617	TIGANDERKET	1206172011	KUTAKEPAR	0,5112	TERTINGGAL
3.795	12	SUMATERA UTARA	1206	KABUPATEN KARO	120617	TIGANDERKET	1206172016	GUNUNG MERLAWAN	0,5822	TERTINGGAL



NO	KODE PROVINSI	NAMA PROVINSI	KODE KABUPATEN	NAMA KABUPATEN	KODE KECAMATAN	NAMA KECAMATAN	KODE DESA	NAMA DESA	IDM	STATUS IDM
3.796	12	SUMATERA UTARA	1207	KABUPATEN DELI SERDANG	120701	GUNUNG MERIAH	1207012001	KUTA BAYU	0,5799	TERTINGGAL
3.797	12	SUMATERA UTARA	1207	KABUPATEN DELI SERDANG	120701	GUNUNG MERIAH	1207012003	SIMEMPAR	0,5241	TERTINGGAL
3.798	12	SUMATERA UTARA	1207	KABUPATEN DELI SERDANG	120701	GUNUNG MERIAH	1207012004	GUNUNG SERIBU	0,5225	TERTINGGAL
3.799	12	SUMATERA UTARA	1207	KABUPATEN DELI SERDANG	120701	GUNUNG MERIAH	1207012006	BINTANG MERIAH	0,5306	TERTINGGAL
3.800	12	SUMATERA UTARA	1207	KABUPATEN DELI SERDANG	120701	GUNUNG MERIAH	1207012007	KUTA TENGAH	0,5856	TERTINGGAL
3.801	12	SUMATERA UTARA	1207	KABUPATEN DELI SERDANG	120701	GUNUNG MERIAH	1207012010	UJUNG MERIAH	0,5171	TERTINGGAL
3.802	12	SUMATERA UTARA	1207	KABUPATEN DELI SERDANG	120701	GUNUNG MERIAH	1207012012	MARJANDI TONGAH	0,5929	TERTINGGAL
3.803	12	SUMATERA UTARA	1207	KABUPATEN DELI SERDANG	120703	SIBOLANGIT	1207032002	BATU LAYANG	0,5876	TERTINGGAL
3.804	12	SUMATERA UTARA	1207	KABUPATEN DELI SERDANG	120703	SIBOLANGIT	1207032003	BATU MBELIN	0,5610	TERTINGGAL
3.805	12	SUMATERA UTARA	1207	KABUPATEN DELI SERDANG	120703	SIBOLANGIT	1207032004	BETIMUS MBARU	0,5557	TERTINGGAL
3.806	12	SUMATERA UTARA	1207	KABUPATEN DELI SERDANG	120703	SIBOLANGIT	1207032005	BENGKURUNG	0,5794	TERTINGGAL
3.807	12	SUMATERA UTARA	1207	KABUPATEN DELI SERDANG	120703	SIBOLANGIT	1207032006	BINGKAWAN	0,5965	TERTINGGAL
3.808	12	SUMATERA UTARA	1207	KABUPATEN DELI SERDANG	120703	SIBOLANGIT	1207032007	BUAH NABAR	0,5288	TERTINGGAL
3.809	12	SUMATERA UTARA	1207	KABUPATEN DELI SERDANG	120703	SIBOLANGIT	1207032008	BUKUM	0,5816	TERTINGGAL
3.810	12	SUMATERA UTARA	1207	KABUPATEN DELI SERDANG	120703	SIBOLANGIT	1207032009	BULUH AWAR	0,5724	TERTINGGAL
3.811	12	SUMATERA UTARA	1207	KABUPATEN DELI SERDANG	120703	SIBOLANGIT	1207032010	CINTA RAKYAT	0,5559	TERTINGGAL
3.812	12	SUMATERA UTARA	1207	KABUPATEN DELI SERDANG	120703	SIBOLANGIT	1207032011	DURIN SERUGUN	0,5648	TERTINGGAL
3.813	12	SUMATERA UTARA	1207	KABUPATEN DELI SERDANG	120703	SIBOLANGIT	1207032012	KETANGKUHEN	0,5684	TERTINGGAL
3.814	12	SUMATERA UTARA	1207	KABUPATEN DELI SERDANG	120703	SIBOLANGIT	1207032013	KUALA	0,5310	TERTINGGAL
3.815	12	SUMATERA UTARA	1207	KABUPATEN DELI SERDANG	120703	SIBOLANGIT	1207032014	MARTELU	0,5419	TERTINGGAL
3.816	12	SUMATERA UTARA	1207	KABUPATEN DELI SERDANG	120703	SIBOLANGIT	1207032015	NEGERI GUGUNG	0,5721	TERTINGGAL
3.817	12	SUMATERA UTARA	1207	KABUPATEN DELI SERDANG	120703	SIBOLANGIT	1207032016	PUANGAJA	0,5514	TERTINGGAL
3.818	12	SUMATERA UTARA	1207	KABUPATEN DELI SERDANG	120703	SIBOLANGIT	1207032017	RUMAH KINANGKUNG SP	0,5645	TERTINGGAL
3.819	12	SUMATERA UTARA	1207	KABUPATEN DELI SERDANG	120703	SIBOLANGIT	1207032019	RUMAH PIL PIL	0,5964	TERTINGGAL
3.820	12	SUMATERA UTARA	1207	KABUPATEN DELI SERDANG	120703	SIBOLANGIT	1207032020	RUMAH SUMBUL	0,5888	TERTINGGAL
3.821	12	SUMATERA UTARA	1207	KABUPATEN DELI SERDANG	120703	SIBOLANGIT	1207032021	SALA BULAN	0,5667	TERTINGGAL
3.822	12	SUMATERA UTARA	1207	KABUPATEN DELI SERDANG	120703	SIBOLANGIT	1207032025	SIKEBEN	0,5927	TERTINGGAL
3.823	12	SUMATERA UTARA	1207	KABUPATEN DELI SERDANG	120703	SIBOLANGIT	1207032026	SUKA MAJU	0,5946	TERTINGGAL
3.824	12	SUMATERA UTARA	1207	KABUPATEN DELI SERDANG	120703	SIBOLANGIT	1207032028	TAMBUNEN	0,5151	TERTINGGAL
3.825	12	SUMATERA UTARA	1207	KABUPATEN DELI SERDANG	120703	SIBOLANGIT	1207032029	TANJUNG BERINGIN	0,5254	TERTINGGAL
3.826	12	SUMATERA UTARA	1207	KABUPATEN DELI SERDANG	120703	SIBOLANGIT	1207032030	UJUNG DELENG	0,5288	TERTINGGAL
3.827	12	SUMATERA UTARA	1207	KABUPATEN DELI SERDANG	120704	KUTALIMBARU	1207042001	SUKA MAKMUR	0,5940	TERTINGGAL
3.828	12	SUMATERA UTARA	1207	KABUPATEN DELI SERDANG	120704	KUTALIMBARU	1207042009	KWALA LAU BICIK	0,5360	TERTINGGAL
3.829	12	SUMATERA UTARA	1207	KABUPATEN DELI SERDANG	120704	KUTALIMBARU	1207042013	NAMO RUBE JULU	0,5546	TERTINGGAL
3.830	12	SUMATERA UTARA	1207	KABUPATEN DELI SERDANG	120706	NAMORAMBE	1207062006	LUBANG IDO	0,5865	TERTINGGAL
3.831	12	SUMATERA UTARA	1207	KABUPATEN DELI SERDANG	120706	NAMORAMBE	1207062009	BATU MBELIN	0,5902	TERTINGGAL
3.832	12	SUMATERA UTARA	1207	KABUPATEN DELI SERDANG	120706	NAMORAMBE	1207062011	TANJUNG SELAMAT	0,5092	TERTINGGAL
3.833	12	SUMATERA UTARA	1207	KABUPATEN DELI SERDANG	120706	NAMORAMBE	1207062013	NAMO PAKAM	0,5984	TERTINGGAL
3.834	12	SUMATERA UTARA	1207	KABUPATEN DELI SERDANG	120706	NAMORAMBE	1207062017	CINTA RAKYAT	0,5816	TERTINGGAL
3.835	12	SUMATERA UTARA	1207	KABUPATEN DELI SERDANG	120706	NAMORAMBE	1207062018	BATU PENJEMURAN	0,5964	TERTINGGAL
3.836	12	SUMATERA UTARA	1207	KABUPATEN DELI SERDANG	120706	NAMORAMBE	1207062021	GUNUNG BERITA	0,5114	TERTINGGAL
3.837	12	SUMATERA UTARA	1207	KABUPATEN DELI SERDANG	120706	NAMORAMBE	1207062023	URUK GEDANG	0,5248	TERTINGGAL
3.838	12	SUMATERA UTARA	1207	KABUPATEN DELI SERDANG	120706	NAMORAMBE	1207062027	JABA	0,5771	TERTINGGAL
3.839	12	SUMATERA UTARA	1207	KABUPATEN DELI SERDANG	120706	NAMORAMBE	1207062028	KUTA TUALAH	0,5767	TERTINGGAL
3.840	12	SUMATERA UTARA	1207	KABUPATEN DELI SERDANG	120706	NAMORAMBE	1207062029	KWALA SIMEME	0,5956	TERTINGGAL
3.841	12	SUMATERA UTARA	1207	KABUPATEN DELI SERDANG	120706	NAMORAMBE	1207062031	LAU MULGAB	0,5878	TERTINGGAL
3.842	12	SUMATERA UTARA	1207	KABUPATEN DELI SERDANG	120706	NAMORAMBE	1207062035	RIMO MUNGKUR	0,5930	TERTINGGAL
3.843	12	SUMATERA UTARA	1207	KABUPATEN DELI SERDANG	120707	SIBIRU-BIRU	1207072005	KUALA DEKAH	0,5248	TERTINGGAL
3.844	12	SUMATERA UTARA	1207	KABUPATEN DELI SERDANG	120707	SIBIRU-BIRU	1207072007	MARDINDING JULU	0,5114	TERTINGGAL
3.845	12	SUMATERA UTARA	1207	KABUPATEN DELI SERDANG	120707	SIBIRU-BIRU	1207072016	TANJUNG SENA	0,5975	TERTINGGAL
3.846	12	SUMATERA UTARA	1207	KABUPATEN DELI SERDANG	120708	STM HILIR	1207082007	LAU BARUS BARU	0,5935	TERTINGGAL
3.847	12	SUMATERA UTARA	1207	KABUPATEN DELI SERDANG	120708	STM HILIR	1207082008	JUMA TOMBAK	0,5786	TERTINGGAL
3.848	12	SUMATERA UTARA	1207	KABUPATEN DELI SERDANG	120708	STM HILIR	1207082014	RAMBAI	0,5968	TERTINGGAL
3.849	12	SUMATERA UTARA	1207	KABUPATEN DELI SERDANG	120709	BANGUN PURBA	1207092005	BANDAR GUGUNG	0,5882	TERTINGGAL
3.850	12	SUMATERA UTARA	1207	KABUPATEN DELI SERDANG	120709	BANGUN PURBA	1207092018	MAROMBUN BARAT	0,5746	TERTINGGAL



NO	KODE PROVINSI	NAMA PROVINSI	KODE KABUPATEN	NAMA KABUPATEN	KODE KECAMATAN	NAMA KECAMATAN	KODE DESA	NAMA DESA	IDM	STATUS IDM
3.851	12	SUMATERA UTARA	1207	KABUPATEN DELI SERDANG	120709	BANGUN PURBA	1207092020	PERGUROAN	0,5699	TERTINGGAL
3.852	12	SUMATERA UTARA	1207	KABUPATEN DELI SERDANG	120709	BANGUN PURBA	1207092032	URUNG GANJANG	0,5510	TERTINGGAL
3.853	12	SUMATERA UTARA	1207	KABUPATEN DELI SERDANG	120719	GALANG	1207192002	BARU TITI BESI	0,5901	TERTINGGAL
3.854	12	SUMATERA UTARA	1207	KABUPATEN DELI SERDANG	120719	GALANG	1207192003	BANDAR KUALA	0,5914	TERTINGGAL
3.855	12	SUMATERA UTARA	1207	KABUPATEN DELI SERDANG	120719	GALANG	1207192004	BATU LOKONG	0,5699	TERTINGGAL
3.856	12	SUMATERA UTARA	1207	KABUPATEN DELI SERDANG	120719	GALANG	1207192006	GALANG BARAT	0,5376	TERTINGGAL
3.857	12	SUMATERA UTARA	1207	KABUPATEN DELI SERDANG	120719	GALANG	1207192009	JUHAR BARU	0,5843	TERTINGGAL
3.858	12	SUMATERA UTARA	1207	KABUPATEN DELI SERDANG	120719	GALANG	1207192019	NOGOREJO	0,5714	TERTINGGAL
3.859	12	SUMATERA UTARA	1207	KABUPATEN DELI SERDANG	120719	GALANG	1207192027	PULAU TAGOR BATU	0,5827	TERTINGGAL
3.860	12	SUMATERA UTARA	1207	KABUPATEN DELI SERDANG	120719	GALANG	1207192028	PAYA KUDA	0,5826	TERTINGGAL
3.861	12	SUMATERA UTARA	1207	KABUPATEN DELI SERDANG	120719	GALANG	1207192029	PAYA SAMPIR	0,5648	TERTINGGAL
3.862	12	SUMATERA UTARA	1207	KABUPATEN DELI SERDANG	120720	STM HULU	1207202002	TANJUNG BAMPU	0,5319	TERTINGGAL
3.863	12	SUMATERA UTARA	1207	KABUPATEN DELI SERDANG	120720	STM HULU	1207202004	LIANG MUDA	0,5989	TERTINGGAL
3.864	12	SUMATERA UTARA	1207	KABUPATEN DELI SERDANG	120724	HAMPARAN PERAK	1207242017	KOTA RANTANG	0,5890	TERTINGGAL
3.865	12	SUMATERA UTARA	1207	KABUPATEN DELI SERDANG	120731	PAGAR MERBAU	1207312011	TANJUNG GARBUS II	0,5275	TERTINGGAL
3.866	12	SUMATERA UTARA	1207	KABUPATEN DELI SERDANG	120733	BERINGIN	1207332001	SERDANG	0,5988	TERTINGGAL
3.867	12	SUMATERA UTARA	1208	KABUPATEN SIMALUNGUN	120801	SIANTAR	1208012017	PEMATANG SILAMPUYANG	0,5655	TERTINGGAL
3.868	12	SUMATERA UTARA	1208	KABUPATEN SIMALUNGUN	120804	PANEI	1208042002	SIMPANG PANE RAYA	0,5912	TERTINGGAL
3.869	12	SUMATERA UTARA	1208	KABUPATEN SIMALUNGUN	120804	PANEI	1208042008	BAH BOLON TONGA	0,5912	TERTINGGAL
3.870	12	SUMATERA UTARA	1208	KABUPATEN SIMALUNGUN	120804	PANEI	1208042014	BANGUN SITOLU BAH	0,5816	TERTINGGAL
3.871	12	SUMATERA UTARA	1208	KABUPATEN SIMALUNGUN	120805	PANOMBEIAN PANE	1208052010	BANUH RAYA	0,5271	TERTINGGAL
3.872	12	SUMATERA UTARA	1208	KABUPATEN SIMALUNGUN	120806	JORLANG HATARAN	1208062010	DIPAR HATARAN	0,5805	TERTINGGAL
3.873	12	SUMATERA UTARA	1208	KABUPATEN SIMALUNGUN	120806	JORLANG HATARAN	1208062011	PAGAR PINANG	0,5375	TERTINGGAL
3.874	12	SUMATERA UTARA	1208	KABUPATEN SIMALUNGUN	120806	JORLANG HATARAN	1208062012	DOLOK PARRIASAN	0,5748	TERTINGGAL
3.875	12	SUMATERA UTARA	1208	KABUPATEN SIMALUNGUN	120807	RAYA KAHEAN	1208072008	SORBA DOLOG	0,5860	TERTINGGAL
3.876	12	SUMATERA UTARA	1208	KABUPATEN SIMALUNGUN	120807	RAYA KAHEAN	1208072009	GUNUNG DATAS	0,5933	TERTINGGAL
3.877	12	SUMATERA UTARA	1208	KABUPATEN SIMALUNGUN	120807	RAYA KAHEAN	1208072012	MARUBUN SIBORAS	0,5878	TERTINGGAL
3.878	12	SUMATERA UTARA	1208	KABUPATEN SIMALUNGUN	120807	RAYA KAHEAN	1208072013	BANJARAN	0,5935	TERTINGGAL
3.879	12	SUMATERA UTARA	1208	KABUPATEN SIMALUNGUN	120810	PEMATANG SIDAMANIK	1208102004	BANDAR MANIK	0,5652	TERTINGGAL
3.880	12	SUMATERA UTARA	1208	KABUPATEN SIMALUNGUN	120810	PEMATANG SIDAMANIK	1208102006	SIHAPORAS	0,5156	TERTINGGAL
3.881	12	SUMATERA UTARA	1208	KABUPATEN SIMALUNGUN	120810	PEMATANG SIDAMANIK	1208102010	GORAK	0,5524	TERTINGGAL
3.882	12	SUMATERA UTARA	1208	KABUPATEN SIMALUNGUN	120812	HATONDUHAN	1208122002	BOSAR NAULI	0,5967	TERTINGGAL
3.883	12	SUMATERA UTARA	1208	KABUPATEN SIMALUNGUN	120812	HATONDUHAN	1208122007	TONDUHAN	0,5732	TERTINGGAL
3.884	12	SUMATERA UTARA	1208	KABUPATEN SIMALUNGUN	120812	HATONDUHAN	1208122008	PARHUNDALIAN JW.DIPAR	0,5655	TERTINGGAL
3.885	12	SUMATERA UTARA	1208	KABUPATEN SIMALUNGUN	120813	DOLOK PANRIBUAN	1208132001	NEGERI DOLOK	0,5314	TERTINGGAL
3.886	12	SUMATERA UTARA	1208	KABUPATEN SIMALUNGUN	120813	DOLOK PANRIBUAN	1208132006	UJUNG BONDAR	0,5707	TERTINGGAL
3.887	12	SUMATERA UTARA	1208	KABUPATEN SIMALUNGUN	120813	DOLOK PANRIBUAN	1208132008	BANDAR DOLOK	0,5933	TERTINGGAL
3.888	12	SUMATERA UTARA	1208	KABUPATEN SIMALUNGUN	120813	DOLOK PANRIBUAN	1208132014	LUMBAN GORAT	0,5971	TERTINGGAL
3.889	12	SUMATERA UTARA	1208	KABUPATEN SIMALUNGUN	120815	HARANGGAOL HORISON	1208152002	NAGORI SIHALPE	0,5541	TERTINGGAL
3.890	12	SUMATERA UTARA	1208	KABUPATEN SIMALUNGUN	120815	HARANGGAOL HORISON	1208152003	NAGORI PURBA HORISON	0,5837	TERTINGGAL
3.891	12	SUMATERA UTARA	1208	KABUPATEN SIMALUNGUN	120815	HARANGGAOL HORISON	1208152004	NAGORI PURBA PASIR	0,5463	TERTINGGAL
3.892	12	SUMATERA UTARA	1208	KABUPATEN SIMALUNGUN	120818	HUTA BAYU RAJA	1208182007	JAWA BARU	0,5671	TERTINGGAL
3.893	12	SUMATERA UTARA	1208	KABUPATEN SIMALUNGUN	120818	HUTA BAYU RAJA	1208182010	BOSAR BAYU	0,5429	TERTINGGAL
3.894	12	SUMATERA UTARA	1208	KABUPATEN SIMALUNGUN	120818	HUTA BAYU RAJA	1208182015	MANRAYAP BARU	0,5614	TERTINGGAL
3.895	12	SUMATERA UTARA	1208	KABUPATEN SIMALUNGUN	120820	DOLOK PARDAMEAN	1208202010	TOGU DOMU NAULI	0,4518	SANGAT TERTINGGAL
3.896	12	SUMATERA UTARA	1208	KABUPATEN SIMALUNGUN	120826	DOLOK SILAU	1208262006	DOLOK MARIAH	0,5738	TERTINGGAL
3.897	12	SUMATERA UTARA	1208	KABUPATEN SIMALUNGUN	120826	DOLOK SILAU	1208262008	HUTA SAING	0,5538	TERTINGGAL
3.898	12	SUMATERA UTARA	1208	KABUPATEN SIMALUNGUN	120827	SILOU KAHEAN	1208272011	BUTTU BAYU	0,5560	TERTINGGAL
3.899	12	SUMATERA UTARA	1208	KABUPATEN SIMALUNGUN	120827	SILOU KAHEAN	1208272016	PARDOMUAN BANDAR	0,5926	TERTINGGAL
3.900	12	SUMATERA UTARA	1208	KABUPATEN SIMALUNGUN	120829	RAYA	1208292010	SIPORKAS	0,5805	TERTINGGAL
3.901	12	SUMATERA UTARA	1208	KABUPATEN SIMALUNGUN	120829	RAYA	1208292014	SILOU HULUAN	0,5608	TERTINGGAL
3.902	12	SUMATERA UTARA	1208	KABUPATEN SIMALUNGUN	120829	RAYA	1208292015	SILOU BUTTU	0,5427	TERTINGGAL
3.903	12	SUMATERA UTARA	1208	KABUPATEN SIMALUNGUN	120829	RAYA	1208292016	BONGGURAN KARIAHAN	0,5692	TERTINGGAL
3.904	12	SUMATERA UTARA	1208	KABUPATEN SIMALUNGUN	120829	RAYA	1208292022	LOKKUNG RAYA	0,5562	TERTINGGAL
3.905	12	SUMATERA UTARA	1208	KABUPATEN SIMALUNGUN	120830	UJUNG PADANG	1208302011	BANGUN SORDANG	0,5788	TERTINGGAL

NO	KODE PROVINSI	NAMA PROVINSI	KODE KABUPATEN	NAMA KABUPATEN	KODE KECAMATAN	NAMA KECAMATAN	KODE DESA	NAMA DESA	IDM	STATUS IDM
3.906	12	SUMATERA UTARA	1208	KABUPATEN SIMALUNGUN	120830	UJUNG PADANG	1208302013	PULO PITU MARIHAT	0,5916	TERTINGGAL
3.907	12	SUMATERA UTARA	1208	KABUPATEN SIMALUNGUN	120831	PAMATANG SILIMA HUTA	1208312001	UJUNG SARIBU	0,5335	TERTINGGAL
3.908	12	SUMATERA UTARA	1208	KABUPATEN SIMALUNGUN	120831	PAMATANG SILIMA HUTA	1208312004	MARDINGDING	0,5873	TERTINGGAL
3.909	12	SUMATERA UTARA	1208	KABUPATEN SIMALUNGUN	120831	PAMATANG SILIMA HUTA	1208312009	UJUNG MARIHA	0,5462	TERTINGGAL
3.910	12	SUMATERA UTARA	1208	KABUPATEN SIMALUNGUN	120832	DOLOG MASAGAL	1208322007	PARJALANGAN	0,5373	TERTINGGAL
3.911	12	SUMATERA UTARA	1208	KABUPATEN SIMALUNGUN	120832	DOLOG MASAGAL	1208322010	PAMATANG SINAMAN	0,5595	TERTINGGAL
3.912	12	SUMATERA UTARA	1209	KABUPATEN ASAHAN	120910	TANJUNG BALAI	1209102002	BAGAN ASAHAN	0,5855	TERTINGGAL
3.913	12	SUMATERA UTARA	1209	KABUPATEN ASAHAN	120910	TANJUNG BALAI	1209102003	BAGAN ASAHAN BARU	0,5760	TERTINGGAL
3.914	12	SUMATERA UTARA	1209	KABUPATEN ASAHAN	120910	TANJUNG BALAI	1209102004	BAGAN ASAHAN PEKAN	0,5630	TERTINGGAL
3.915	12	SUMATERA UTARA	1209	KABUPATEN ASAHAN	120910	TANJUNG BALAI	1209102006	PEMATANG SEI BARU	0,5895	TERTINGGAL
3.916	12	SUMATERA UTARA	1209	KABUPATEN ASAHAN	120912	SIMPANG EMPAT	1209122006	SEI DUA HULU	0,5857	TERTINGGAL
3.917	12	SUMATERA UTARA	1209	KABUPATEN ASAHAN	120924	SEI KEPAYANG BARAT	1209242003	SEI SERINDAN	0,5954	TERTINGGAL
3.918	12	SUMATERA UTARA	1209	KABUPATEN ASAHAN	120924	SEI KEPAYANG BARAT	1209242004	SEI TUALANG PANDAU	0,5221	TERTINGGAL
3.919	12	SUMATERA UTARA	1209	KABUPATEN ASAHAN	120924	SEI KEPAYANG BARAT	1209242005	SEI LENDIR	0,5967	TERTINGGAL
3.920	12	SUMATERA UTARA	1209	KABUPATEN ASAHAN	120924	SEI KEPAYANG BARAT	1209242006	SEI KEPAYANG KIRI	0,5948	TERTINGGAL
3.921	12	SUMATERA UTARA	1209	KABUPATEN ASAHAN	120925	SEI KEPAYANG TIMUR	1209252001	SEI LUNANG	0,5299	TERTINGGAL
3.922	12	SUMATERA UTARA	1209	KABUPATEN ASAHAN	120925	SEI KEPAYANG TIMUR	1209252002	SEI PASIR	0,5337	TERTINGGAL
3.923	12	SUMATERA UTARA	1209	KABUPATEN ASAHAN	120925	SEI KEPAYANG TIMUR	1209252003	SEI TEMPURUNG	0,5392	TERTINGGAL
3.924	12	SUMATERA UTARA	1209	KABUPATEN ASAHAN	120925	SEI KEPAYANG TIMUR	1209252004	SARANG HELANG	0,5481	TERTINGGAL
3.925	12	SUMATERA UTARA	1209	KABUPATEN ASAHAN	120925	SEI KEPAYANG TIMUR	1209252005	SEI SEMBILANG	0,5986	TERTINGGAL
3.926	12	SUMATERA UTARA	1209	KABUPATEN ASAHAN	120930	PULO BANDRING	1209302006	SUKA MAKMUR	0,5714	TERTINGGAL
3.927	12	SUMATERA UTARA	1210	KABUPATEN LABUHANBATU	121007	BILAH BARAT	1210072008	AEK BURU SELATAN	0,5538	TERTINGGAL
3.928	12	SUMATERA UTARA	1210	KABUPATEN LABUHANBATU	121009	BILAH HULU	1210092011	N-1 AEK NABARA	0,5900	TERTINGGAL
3.929	12	SUMATERA UTARA	1210	KABUPATEN LABUHANBATU	121009	BILAH HULU	1210092015	N-5 AEK NABARA	0,5918	TERTINGGAL
3.930	12	SUMATERA UTARA	1210	KABUPATEN LABUHANBATU	121009	BILAH HULU	1210092016	N-6 AEK NABARA	0,5660	TERTINGGAL
3.931	12	SUMATERA UTARA	1210	KABUPATEN LABUHANBATU	121009	BILAH HULU	1210092019	S-1 AEK NABARA	0,5695	TERTINGGAL
3.932	12	SUMATERA UTARA	1210	KABUPATEN LABUHANBATU	121009	BILAH HULU	1210092022	S-4 AEK NABARA	0,5976	TERTINGGAL
3.933	12	SUMATERA UTARA	1210	KABUPATEN LABUHANBATU	121009	BILAH HULU	1210092023	S-5 AEK NABARA	0,5505	TERTINGGAL
3.934	12	SUMATERA UTARA	1210	KABUPATEN LABUHANBATU	121009	BILAH HULU	1210092024	S-6 AEK NABARA	0,5940	TERTINGGAL
3.935	12	SUMATERA UTARA	1210	KABUPATEN LABUHANBATU	121018	PANAI TENGAH	1210182002	SEI PELANCANG	0,5736	TERTINGGAL
3.936	12	SUMATERA UTARA	1210	KABUPATEN LABUHANBATU	121018	PANAI TENGAH	1210182003	SEI SIARTI	0,5826	TERTINGGAL
3.937	12	SUMATERA UTARA	1210	KABUPATEN LABUHANBATU	121018	PANAI TENGAH	1210182004	SEI NAHODARIS	0,5729	TERTINGGAL
3.938	12	SUMATERA UTARA	1210	KABUPATEN LABUHANBATU	121018	PANAI TENGAH	1210182005	SEI MERDEKA	0,5860	TERTINGGAL
3.939	12	SUMATERA UTARA	1210	KABUPATEN LABUHANBATU	121018	PANAI TENGAH	1210182007	SELAT BETING	0,5100	TERTINGGAL
3.940	12	SUMATERA UTARA	1210	KABUPATEN LABUHANBATU	121018	PANAI TENGAH	1210182008	BAGAN BILAH	0,5563	TERTINGGAL
3.941	12	SUMATERA UTARA	1210	KABUPATEN LABUHANBATU	121018	PANAI TENGAH	1210182009	TELAGA SUKA	0,5511	TERTINGGAL
3.942	12	SUMATERA UTARA	1210	KABUPATEN LABUHANBATU	121018	PANAI TENGAH	1210182010	PASAR TIGA	0,5736	TERTINGGAL
3.943	12	SUMATERA UTARA	1210	KABUPATEN LABUHANBATU	121019	PANAI HILIR	1210192004	SEI TAWAR	0,5549	TERTINGGAL
3.944	12	SUMATERA UTARA	1210	KABUPATEN LABUHANBATU	121019	PANAI HILIR	1210192007	SEI BARU	0,5665	TERTINGGAL
3.945	12	SUMATERA UTARA	1210	KABUPATEN LABUHANBATU	121019	PANAI HILIR	1210192008	WONOSARI	0,5730	TERTINGGAL
3.946	12	SUMATERA UTARA	1211	KABUPATEN DAIRI	121102	SUMBUL	1211022001	PAGAGAN JULU X	0,5497	TERTINGGAL
3.947	12	SUMATERA UTARA	1211	KABUPATEN DAIRI	121102	SUMBUL	1211022002	PAGAGAN JULU IX	0,5819	TERTINGGAL
3.948	12	SUMATERA UTARA	1211	KABUPATEN DAIRI	121102	SUMBUL	1211022003	PAGAGAN JULU VIII	0,5740	TERTINGGAL
3.949	12	SUMATERA UTARA	1211	KABUPATEN DAIRI	121102	SUMBUL	1211022004	PAGAGAN JULU VII	0,5425	TERTINGGAL
3.950	12	SUMATERA UTARA	1211	KABUPATEN DAIRI	121102	SUMBUL	1211022006	PAGAGAN JULU V	0,5186	TERTINGGAL
3.951	12	SUMATERA UTARA	1211	KABUPATEN DAIRI	121102	SUMBUL	1211022009	PAGAGAN JULU III	0,5257	TERTINGGAL
3.952	12	SUMATERA UTARA	1211	KABUPATEN DAIRI	121102	SUMBUL	1211022014	TANJUNG BERINGIN	0,5463	TERTINGGAL
3.953	12	SUMATERA UTARA	1211	KABUPATEN DAIRI	121102	SUMBUL	1211022015	DOLOK TOLONG	0,5927	TERTINGGAL
3.954	12	SUMATERA UTARA	1211	KABUPATEN DAIRI	121102	SUMBUL	1211022020	KUTA GUGUNG	0,5559	TERTINGGAL
3.955	12	SUMATERA UTARA	1211	KABUPATEN DAIRI	121102	SUMBUL	1211022024	SILEUH-LEUH PARSORAN	0,5748	TERTINGGAL
3.956	12	SUMATERA UTARA	1211	KABUPATEN DAIRI	121102	SUMBUL	1211022025	BARISAN NAULI	0,5822	TERTINGGAL
3.957	12	SUMATERA UTARA	1211	KABUPATEN DAIRI	121102	SUMBUL	1211022026	PANGGURUAN	0,5859	TERTINGGAL
3.958	12	SUMATERA UTARA	1211	KABUPATEN DAIRI	121103	TIGALINGGA	1211032001	SUMBUL TENGAH	0,5443	TERTINGGAL
3.959	12	SUMATERA UTARA	1211	KABUPATEN DAIRI	121103	TIGALINGGA	1211032002	UJUNG TERAN	0,5692	TERTINGGAL
3.960	12	SUMATERA UTARA	1211	KABUPATEN DAIRI	121103	TIGALINGGA	1211032003	JUMA GERAT	0,5351	TERTINGGAL



NO	KODE PROVINSI	NAMA PROVINSI	KODE KABUPATEN	NAMA KABUPATEN	KODE KECAMATAN	NAMA KECAMATAN	KODE DESA	NAMA DESA	IDM	STATUS IDM
3.961	12	SUMATERA UTARA	1211	KABUPATEN DAIRI	121103	TIGALINGGA	1211032004	SARINTONU	0,5989	TERTINGGAL
3.962	12	SUMATERA UTARA	1211	KABUPATEN DAIRI	121103	TIGALINGGA	1211032006	PALDING	0,5186	TERTINGGAL
3.963	12	SUMATERA UTARA	1211	KABUPATEN DAIRI	121103	TIGALINGGA	1211032007	LAU BAGOT	0,5595	TERTINGGAL
3.964	12	SUMATERA UTARA	1211	KABUPATEN DAIRI	121103	TIGALINGGA	1211032009	LAU MOLGAP	0,5207	TERTINGGAL
3.965	12	SUMATERA UTARA	1211	KABUPATEN DAIRI	121103	TIGALINGGA	1211032010	LAU PAK-PAK	0,5135	TERTINGGAL
3.966	12	SUMATERA UTARA	1211	KABUPATEN DAIRI	121103	TIGALINGGA	1211032012	SUKANDEBI	0,5576	TERTINGGAL
3.967	12	SUMATERA UTARA	1211	KABUPATEN DAIRI	121103	TIGALINGGA	1211032013	LAU MIL	0,5668	TERTINGGAL
3.968	12	SUMATERA UTARA	1211	KABUPATEN DAIRI	121103	TIGALINGGA	1211032014	LAU SIREME	0,5616	TERTINGGAL
3.969	12	SUMATERA UTARA	1211	KABUPATEN DAIRI	121104	SIEMPAT NEMPU	1211042001	SINAMPANG	0,5284	TERTINGGAL
3.970	12	SUMATERA UTARA	1211	KABUPATEN DAIRI	121104	SIEMPAT NEMPU	1211042002	SIHORBO	0,5613	TERTINGGAL
3.971	12	SUMATERA UTARA	1211	KABUPATEN DAIRI	121104	SIEMPAT NEMPU	1211042003	SOBAN	0,5522	TERTINGGAL
3.972	12	SUMATERA UTARA	1211	KABUPATEN DAIRI	121104	SIEMPAT NEMPU	1211042010	JUMANTUANG	0,5779	TERTINGGAL
3.973	12	SUMATERA UTARA	1211	KABUPATEN DAIRI	121104	SIEMPAT NEMPU	1211042011	GOMIT	0,5224	TERTINGGAL
3.974	12	SUMATERA UTARA	1211	KABUPATEN DAIRI	121104	SIEMPAT NEMPU	1211042013	MAJU	0,5389	TERTINGGAL
3.975	12	SUMATERA UTARA	1211	KABUPATEN DAIRI	121105	SILIMA PUNGGGA PUNGGGA	1211052008	PALIPI	0,5948	TERTINGGAL
3.976	12	SUMATERA UTARA	1211	KABUPATEN DAIRI	121105	SILIMA PUNGGGA PUNGGGA	1211052010	LONGKOTAN	0,5857	TERTINGGAL
3.977	12	SUMATERA UTARA	1211	KABUPATEN DAIRI	121105	SILIMA PUNGGGA PUNGGGA	1211052011	BONGKARAS	0,5590	TERTINGGAL
3.978	12	SUMATERA UTARA	1211	KABUPATEN DAIRI	121105	SILIMA PUNGGGA PUNGGGA	1211052013	POLLING ANAK-ANAK	0,5783	TERTINGGAL
3.979	12	SUMATERA UTARA	1211	KABUPATEN DAIRI	121105	SILIMA PUNGGGA PUNGGGA	1211052015	SIRATAH	0,5690	TERTINGGAL
3.980	12	SUMATERA UTARA	1211	KABUPATEN DAIRI	121105	SILIMA PUNGGGA PUNGGGA	1211052016	URUK MBLIN	0,5908	TERTINGGAL
3.981	12	SUMATERA UTARA	1211	KABUPATEN DAIRI	121105	SILIMA PUNGGGA PUNGGGA	1211052017	SIBORAS	0,5683	TERTINGGAL
3.982	12	SUMATERA UTARA	1211	KABUPATEN DAIRI	121105	SILIMA PUNGGGA PUNGGGA	1211052018	BONIAN	0,5521	TERTINGGAL
3.983	12	SUMATERA UTARA	1211	KABUPATEN DAIRI	121105	SILIMA PUNGGGA PUNGGGA	1211052019	SUMBARI	0,5878	TERTINGGAL
3.984	12	SUMATERA UTARA	1211	KABUPATEN DAIRI	121105	SILIMA PUNGGGA PUNGGGA	1211052021	LAE PANGINUMAN	0,5722	TERTINGGAL
3.985	12	SUMATERA UTARA	1211	KABUPATEN DAIRI	121105	SILIMA PUNGGGA PUNGGGA	1211052022	LAE AMBAT	0,5463	TERTINGGAL
3.986	12	SUMATERA UTARA	1211	KABUPATEN DAIRI	121105	SILIMA PUNGGGA PUNGGGA	1211052023	LAE RAMBONG	0,5162	TERTINGGAL
3.987	12	SUMATERA UTARA	1211	KABUPATEN DAIRI	121105	SILIMA PUNGGGA PUNGGGA	1211052024	LAE PANGAROAN	0,5613	TERTINGGAL
3.988	12	SUMATERA UTARA	1211	KABUPATEN DAIRI	121106	TANAH PINEM	1211062001	SUKADAME	0,5065	TERTINGGAL
3.989	12	SUMATERA UTARA	1211	KABUPATEN DAIRI	121106	TANAH PINEM	1211062002	GUNUNG TUA	0,5325	TERTINGGAL
3.990	12	SUMATERA UTARA	1211	KABUPATEN DAIRI	121106	TANAH PINEM	1211062003	HARAPAN	0,5881	TERTINGGAL
3.991	12	SUMATERA UTARA	1211	KABUPATEN DAIRI	121106	TANAH PINEM	1211062004	LAU PRIMBON	0,5270	TERTINGGAL
3.992	12	SUMATERA UTARA	1211	KABUPATEN DAIRI	121106	TANAH PINEM	1211062005	KUTA GAMBER	0,5317	TERTINGGAL
3.993	12	SUMATERA UTARA	1211	KABUPATEN DAIRI	121106	TANAH PINEM	1211062006	KEMPAWA	0,5554	TERTINGGAL
3.994	12	SUMATERA UTARA	1211	KABUPATEN DAIRI	121106	TANAH PINEM	1211062007	TANAH PINEM	0,5922	TERTINGGAL
3.995	12	SUMATERA UTARA	1211	KABUPATEN DAIRI	121106	TANAH PINEM	1211062010	PASIR TENGAH	0,4999	TERTINGGAL
3.996	12	SUMATERA UTARA	1211	KABUPATEN DAIRI	121106	TANAH PINEM	1211062011	RENUN	0,5408	TERTINGGAL
3.997	12	SUMATERA UTARA	1211	KABUPATEN DAIRI	121106	TANAH PINEM	1211062013	BALANDUA	0,5894	TERTINGGAL
3.998	12	SUMATERA UTARA	1211	KABUPATEN DAIRI	121106	TANAH PINEM	1211062014	MANGAN MOLIH	0,5203	TERTINGGAL
3.999	12	SUMATERA UTARA	1211	KABUPATEN DAIRI	121106	TANAH PINEM	1211062015	LIANG JERING	0,4752	SANGAT TERTINGGAL
4.000	12	SUMATERA UTARA	1211	KABUPATEN DAIRI	121106	TANAH PINEM	1211062016	ALUR SUBUR	0,5048	TERTINGGAL
4.001	12	SUMATERA UTARA	1211	KABUPATEN DAIRI	121106	TANAH PINEM	1211062017	LAU NJUHAR I	0,5148	TERTINGGAL
4.002	12	SUMATERA UTARA	1211	KABUPATEN DAIRI	121106	TANAH PINEM	1211062018	PASIR MBELANG	0,5559	TERTINGGAL
4.003	12	SUMATERA UTARA	1211	KABUPATEN DAIRI	121106	TANAH PINEM	1211062019	SINAR PAGI	0,5290	TERTINGGAL
4.004	12	SUMATERA UTARA	1211	KABUPATEN DAIRI	121107	SIEMPAT NEMPU HULU	1211072001	TAMBAHAN	0,5499	TERTINGGAL
4.005	12	SUMATERA UTARA	1211	KABUPATEN DAIRI	121107	SIEMPAT NEMPU HULU	1211072002	KUTA TENGAH	0,5779	TERTINGGAL
4.006	12	SUMATERA UTARA	1211	KABUPATEN DAIRI	121107	SIEMPAT NEMPU HULU	1211072007	PANDAN	0,5184	TERTINGGAL
4.007	12	SUMATERA UTARA	1211	KABUPATEN DAIRI	121107	SIEMPAT NEMPU HULU	1211072009	PANGARIBUAN	0,5479	TERTINGGAL
4.008	12	SUMATERA UTARA	1211	KABUPATEN DAIRI	121107	SIEMPAT NEMPU HULU	1211072010	SIGAMBIR-GAMBIR	0,5783	TERTINGGAL
4.009	12	SUMATERA UTARA	1211	KABUPATEN DAIRI	121107	SIEMPAT NEMPU HULU	1211072011	BAKAL JULU	0,5560	TERTINGGAL
4.010	12	SUMATERA UTARA	1211	KABUPATEN DAIRI	121107	SIEMPAT NEMPU HULU	1211072012	SIPOLTONG	0,5781	TERTINGGAL
4.011	12	SUMATERA UTARA	1211	KABUPATEN DAIRI	121108	SIEMPAT NEMPU HILIR	1211082001	LAE ITAM	0,5495	TERTINGGAL
4.012	12	SUMATERA UTARA	1211	KABUPATEN DAIRI	121108	SIEMPAT NEMPU HILIR	1211082002	LAE LUHUNG	0,5159	TERTINGGAL
4.013	12	SUMATERA UTARA	1211	KABUPATEN DAIRI	121108	SIEMPAT NEMPU HILIR	1211082003	PARDOMUAN	0,5724	TERTINGGAL
4.014	12	SUMATERA UTARA	1211	KABUPATEN DAIRI	121108	SIEMPAT NEMPU HILIR	1211082004	LAE MARKELANG	0,5273	TERTINGGAL
4.015	12	SUMATERA UTARA	1211	KABUPATEN DAIRI	121108	SIEMPAT NEMPU HILIR	1211082005	JAMBUR INDONESIA	0,5445	TERTINGGAL



NO	KODE PROVINSI	NAMA PROVINSI	KODE KABUPATEN	NAMA KABUPATEN	KODE KECAMATAN	NAMA KECAMATAN	KODE DESA	NAMA DESA	IDM	STATUS IDM
4.016	12	SUMATERA UTARA	1211	KABUPATEN DAIRI	121108	SIEMPAT NEMPU HILIR	1211082006	SIMUNGUN	0,5778	TERTINGGAL
4.017	12	SUMATERA UTARA	1211	KABUPATEN DAIRI	121108	SIEMPAT NEMPU HILIR	1211082007	JANJI	0,5968	TERTINGGAL
4.018	12	SUMATERA UTARA	1211	KABUPATEN DAIRI	121108	SIEMPAT NEMPU HILIR	1211082008	SOPO BUTAR	0,5840	TERTINGGAL
4.019	12	SUMATERA UTARA	1211	KABUPATEN DAIRI	121108	SIEMPAT NEMPU HILIR	1211082009	LAE SERING	0,5381	TERTINGGAL
4.020	12	SUMATERA UTARA	1211	KABUPATEN DAIRI	121108	SIEMPAT NEMPU HILIR	1211082010	LAE HAPORAS	0,5229	TERTINGGAL
4.021	12	SUMATERA UTARA	1211	KABUPATEN DAIRI	121109	PEGAGAN HILIR	1211092001	SIMANDUMA	0,5629	TERTINGGAL
4.022	12	SUMATERA UTARA	1211	KABUPATEN DAIRI	121109	PEGAGAN HILIR	1211092004	LINGGA RAJA	0,5148	TERTINGGAL
4.023	12	SUMATERA UTARA	1211	KABUPATEN DAIRI	121109	PEGAGAN HILIR	1211092005	LAKSA	0,5373	TERTINGGAL
4.024	12	SUMATERA UTARA	1211	KABUPATEN DAIRI	121109	PEGAGAN HILIR	1211092006	TANJUNG SALUKSUK	0,5038	TERTINGGAL
4.025	12	SUMATERA UTARA	1211	KABUPATEN DAIRI	121109	PEGAGAN HILIR	1211092007	BUKIT TINGGI	0,5408	TERTINGGAL
4.026	12	SUMATERA UTARA	1211	KABUPATEN DAIRI	121109	PEGAGAN HILIR	1211092009	KUTA USANG	0,5281	TERTINGGAL
4.027	12	SUMATERA UTARA	1211	KABUPATEN DAIRI	121109	PEGAGAN HILIR	1211092011	MBINANGA	0,5559	TERTINGGAL
4.028	12	SUMATERA UTARA	1211	KABUPATEN DAIRI	121109	PEGAGAN HILIR	1211092012	BUKIT BARU	0,5093	TERTINGGAL
4.029	12	SUMATERA UTARA	1211	KABUPATEN DAIRI	121109	PEGAGAN HILIR	1211092013	PERRIK MBUE	0,5111	TERTINGGAL
4.030	12	SUMATERA UTARA	1211	KABUPATEN DAIRI	121110	PARBULUAN	1211102001	BANGUN	0,5952	TERTINGGAL
4.031	12	SUMATERA UTARA	1211	KABUPATEN DAIRI	121110	PARBULUAN	1211102002	LAE HOLE	0,5989	TERTINGGAL
4.032	12	SUMATERA UTARA	1211	KABUPATEN DAIRI	121110	PARBULUAN	1211102004	PARBULUAN III	0,5852	TERTINGGAL
4.033	12	SUMATERA UTARA	1211	KABUPATEN DAIRI	121110	PARBULUAN	1211102005	PARBULUAN II	0,4840	SANGAT TERTINGGAL
4.034	12	SUMATERA UTARA	1211	KABUPATEN DAIRI	121110	PARBULUAN	1211102006	PARBULUAN I	0,5803	TERTINGGAL
4.035	12	SUMATERA UTARA	1211	KABUPATEN DAIRI	121110	PARBULUAN	1211102007	PARBULUAN V	0,5873	TERTINGGAL
4.036	12	SUMATERA UTARA	1211	KABUPATEN DAIRI	121110	PARBULUAN	1211102009	LAE HOLE I	0,5686	TERTINGGAL
4.037	12	SUMATERA UTARA	1211	KABUPATEN DAIRI	121110	PARBULUAN	1211102010	LAE HOLE II	0,5548	TERTINGGAL
4.038	12	SUMATERA UTARA	1211	KABUPATEN DAIRI	121110	PARBULUAN	1211102011	BANGUN I	0,5978	TERTINGGAL
4.039	12	SUMATERA UTARA	1211	KABUPATEN DAIRI	121111	LAE PARIRA	1211112005	SEMPUNG POLLING	0,5890	TERTINGGAL
4.040	12	SUMATERA UTARA	1211	KABUPATEN DAIRI	121111	LAE PARIRA	1211112007	LUMBAN TORUAN	0,5651	TERTINGGAL
4.041	12	SUMATERA UTARA	1211	KABUPATEN DAIRI	121111	LAE PARIRA	1211112008	PANDIANGAN	0,5489	TERTINGGAL
4.042	12	SUMATERA UTARA	1211	KABUPATEN DAIRI	121112	GUNUNG SITEMBER	1211122005	GUNDALING	0,5849	TERTINGGAL
4.043	12	SUMATERA UTARA	1211	KABUPATEN DAIRI	121112	GUNUNG SITEMBER	1211122006	KENDIT LIANG	0,5833	TERTINGGAL
4.044	12	SUMATERA UTARA	1211	KABUPATEN DAIRI	121112	GUNUNG SITEMBER	1211122007	LAU LEBAH	0,5200	TERTINGGAL
4.045	12	SUMATERA UTARA	1211	KABUPATEN DAIRI	121112	GUNUNG SITEMBER	1211122008	TUPAK RAJA	0,5805	TERTINGGAL
4.046	12	SUMATERA UTARA	1211	KABUPATEN DAIRI	121113	BERAMPU	1211132001	SAMBALIANG	0,5463	TERTINGGAL
4.047	12	SUMATERA UTARA	1211	KABUPATEN DAIRI	121113	BERAMPU	1211132002	PASI	0,5730	TERTINGGAL
4.048	12	SUMATERA UTARA	1211	KABUPATEN DAIRI	121114	SILAHISABUNGAN	1211142002	SILALAH I	0,5633	TERTINGGAL
4.049	12	SUMATERA UTARA	1211	KABUPATEN DAIRI	121114	SILAHISABUNGAN	1211142003	PAROPO	0,5779	TERTINGGAL
4.050	12	SUMATERA UTARA	1211	KABUPATEN DAIRI	121114	SILAHISABUNGAN	1211142004	SILALAH III	0,5710	TERTINGGAL
4.051	12	SUMATERA UTARA	1211	KABUPATEN DAIRI	121114	SILAHISABUNGAN	1211142005	PAROPO I	0,5187	TERTINGGAL
4.052	12	SUMATERA UTARA	1212	KABUPATEN TOBA SAMOSIR	121201	BALIGE	1212012003	HUTANAMORA	0,5722	TERTINGGAL
4.053	12	SUMATERA UTARA	1212	KABUPATEN TOBA SAMOSIR	121201	BALIGE	1212012004	HUTAGAOL PEATALUN	0,5817	TERTINGGAL
4.054	12	SUMATERA UTARA	1212	KABUPATEN TOBA SAMOSIR	121201	BALIGE	1212012006	MATIO	0,5895	TERTINGGAL
4.055	12	SUMATERA UTARA	1212	KABUPATEN TOBA SAMOSIR	121201	BALIGE	1212012013	AEK BOLON JULU	0,5208	TERTINGGAL
4.056	12	SUMATERA UTARA	1212	KABUPATEN TOBA SAMOSIR	121201	BALIGE	1212012024	AEK BOLON JAE	0,5597	TERTINGGAL
4.057	12	SUMATERA UTARA	1212	KABUPATEN TOBA SAMOSIR	121201	BALIGE	1212012025	LUMBAN GORAT	0,5956	TERTINGGAL
4.058	12	SUMATERA UTARA	1212	KABUPATEN TOBA SAMOSIR	121201	BALIGE	1212012026	SIBUNTUON	0,5819	TERTINGGAL
4.059	12	SUMATERA UTARA	1212	KABUPATEN TOBA SAMOSIR	121201	BALIGE	1212012027	SIBORUON	0,4743	SANGAT TERTINGGAL
4.060	12	SUMATERA UTARA	1212	KABUPATEN TOBA SAMOSIR	121201	BALIGE	1212012029	BONAN DOLOK I	0,5513	TERTINGGAL
4.061	12	SUMATERA UTARA	1212	KABUPATEN TOBA SAMOSIR	121201	BALIGE	1212012030	BONAN DOLOK II	0,5464	TERTINGGAL
4.062	12	SUMATERA UTARA	1212	KABUPATEN TOBA SAMOSIR	121201	BALIGE	1212012032	HUTA DAME	0,5962	TERTINGGAL
4.063	12	SUMATERA UTARA	1212	KABUPATEN TOBA SAMOSIR	121202	LAGUBOTI	1212022008	HAUNATAS II	0,5802	TERTINGGAL
4.064	12	SUMATERA UTARA	1212	KABUPATEN TOBA SAMOSIR	121202	LAGUBOTI	1212022010	SITANGKOLA	0,5954	TERTINGGAL
4.065	12	SUMATERA UTARA	1212	KABUPATEN TOBA SAMOSIR	121202	LAGUBOTI	1212022013	PINTU BOSI	0,5784	TERTINGGAL
4.066	12	SUMATERA UTARA	1212	KABUPATEN TOBA SAMOSIR	121203	SILAEN	1212032001	PINTU BATU	0,5948	TERTINGGAL
4.067	12	SUMATERA UTARA	1212	KABUPATEN TOBA SAMOSIR	121203	SILAEN	1212032002	SITORANG	0,5932	TERTINGGAL
4.068	12	SUMATERA UTARA	1212	KABUPATEN TOBA SAMOSIR	121203	SILAEN	1212032004	HUTA GUR- GUR II	0,5540	TERTINGGAL
4.069	12	SUMATERA UTARA	1212	KABUPATEN TOBA SAMOSIR	121203	SILAEN	1212032008	NATOLUTALI	0,5662	TERTINGGAL
4.070	12	SUMATERA UTARA	1212	KABUPATEN TOBA SAMOSIR	121203	SILAEN	1212032009	DALIHAN NATOLU	0,5878	TERTINGGAL



NO	KODE PROVINSI	NAMA PROVINSI	KODE KABUPATEN	NAMA KABUPATEN	KODE KECAMATAN	NAMA KECAMATAN	KODE DESA	NAMA DESA	IDM	STATUS IDM
4.071	12	SUMATERA UTARA	1212	KABUPATEN TOBA SAMOSIR	121203	SILAEN	1212032014	SINTA DAME	0,5354	TERTINGGAL
4.072	12	SUMATERA UTARA	1212	KABUPATEN TOBA SAMOSIR	121203	SILAEN	1212032017	PARDOMUAN	0,5537	TERTINGGAL
4.073	12	SUMATERA UTARA	1212	KABUPATEN TOBA SAMOSIR	121203	SILAEN	1212032018	HUTA GUR-GUR I	0,5340	TERTINGGAL
4.074	12	SUMATERA UTARA	1212	KABUPATEN TOBA SAMOSIR	121203	SILAEN	1212032022	LUMBAN DOLOK	0,5876	TERTINGGAL
4.075	12	SUMATERA UTARA	1212	KABUPATEN TOBA SAMOSIR	121203	SILAEN	1212032023	NAPITUPULU	0,5168	TERTINGGAL
4.076	12	SUMATERA UTARA	1212	KABUPATEN TOBA SAMOSIR	121203	SILAEN	1212032024	HUTAGAOL SIHUJUR	0,5654	TERTINGGAL
4.077	12	SUMATERA UTARA	1212	KABUPATEN TOBA SAMOSIR	121203	SILAEN	1212032025	MERANTI BARAT	0,4268	SANGAT TERTINGGAL
4.078	12	SUMATERA UTARA	1212	KABUPATEN TOBA SAMOSIR	121203	SILAEN	1212032026	SIBIDE BARAT	0,4886	SANGAT TERTINGGAL
4.079	12	SUMATERA UTARA	1212	KABUPATEN TOBA SAMOSIR	121203	SILAEN	1212032027	SIBIDE	0,4695	SANGAT TERTINGGAL
4.080	12	SUMATERA UTARA	1212	KABUPATEN TOBA SAMOSIR	121203	SILAEN	1212032028	SIMANOBAK	0,5162	TERTINGGAL
4.081	12	SUMATERA UTARA	1212	KABUPATEN TOBA SAMOSIR	121203	SILAEN	1212032029	PANINDI	0,5105	TERTINGGAL
4.082	12	SUMATERA UTARA	1212	KABUPATEN TOBA SAMOSIR	121203	SILAEN	1212032030	SIRINGKIRON	0,4659	SANGAT TERTINGGAL
4.083	12	SUMATERA UTARA	1212	KABUPATEN TOBA SAMOSIR	121203	SILAEN	1212032031	MARBULANG	0,5724	TERTINGGAL
4.084	12	SUMATERA UTARA	1212	KABUPATEN TOBA SAMOSIR	121204	HABINSARAN	1212042006	LUMBAN BALIK	0,5575	TERTINGGAL
4.085	12	SUMATERA UTARA	1212	KABUPATEN TOBA SAMOSIR	121204	HABINSARAN	1212042007	PANAMPARAN	0,4887	SANGAT TERTINGGAL
4.086	12	SUMATERA UTARA	1212	KABUPATEN TOBA SAMOSIR	121204	HABINSARAN	1212042008	LUMBAN PINASA	0,5179	TERTINGGAL
4.087	12	SUMATERA UTARA	1212	KABUPATEN TOBA SAMOSIR	121204	HABINSARAN	1212042012	LUMBAN PEA	0,5554	TERTINGGAL
4.088	12	SUMATERA UTARA	1212	KABUPATEN TOBA SAMOSIR	121204	HABINSARAN	1212042014	HITETANO	0,4774	SANGAT TERTINGGAL
4.089	12	SUMATERA UTARA	1212	KABUPATEN TOBA SAMOSIR	121204	HABINSARAN	1212042017	LOBU HOLE	0,5594	TERTINGGAL
4.090	12	SUMATERA UTARA	1212	KABUPATEN TOBA SAMOSIR	121204	HABINSARAN	1212042018	BATU NABOLON	0,5521	TERTINGGAL
4.091	12	SUMATERA UTARA	1212	KABUPATEN TOBA SAMOSIR	121204	HABINSARAN	1212042019	LUMBAN GAOL	0,5275	TERTINGGAL
4.092	12	SUMATERA UTARA	1212	KABUPATEN TOBA SAMOSIR	121204	HABINSARAN	1212042020	TORNAGODANG	0,5499	TERTINGGAL
4.093	12	SUMATERA UTARA	1212	KABUPATEN TOBA SAMOSIR	121204	HABINSARAN	1212042022	PAGAR BATU	0,4797	SANGAT TERTINGGAL
4.094	12	SUMATERA UTARA	1212	KABUPATEN TOBA SAMOSIR	121204	HABINSARAN	1212042023	SIBUNTUON	0,5578	TERTINGGAL
4.095	12	SUMATERA UTARA	1212	KABUPATEN TOBA SAMOSIR	121204	HABINSARAN	1212042024	PARARUNGAN	0,5445	TERTINGGAL
4.096	12	SUMATERA UTARA	1212	KABUPATEN TOBA SAMOSIR	121204	HABINSARAN	1212042025	LUMBAN LINTONG	0,5411	TERTINGGAL
4.097	12	SUMATERA UTARA	1212	KABUPATEN TOBA SAMOSIR	121204	HABINSARAN	1212042026	PANGUNJUNGAN	0,5352	TERTINGGAL
4.098	12	SUMATERA UTARA	1212	KABUPATEN TOBA SAMOSIR	121204	HABINSARAN	1212042028	AEK ULOK	0,5651	TERTINGGAL
4.099	12	SUMATERA UTARA	1212	KABUPATEN TOBA SAMOSIR	121205	PINTU POHAN MERANTI	1212052002	MERANTI TIMUR	0,5521	TERTINGGAL
4.100	12	SUMATERA UTARA	1212	KABUPATEN TOBA SAMOSIR	121205	PINTU POHAN MERANTI	1212052003	MERANTI TENGAH	0,4752	SANGAT TERTINGGAL
4.101	12	SUMATERA UTARA	1212	KABUPATEN TOBA SAMOSIR	121205	PINTU POHAN MERANTI	1212052007	PINTU POHAN	0,5637	TERTINGGAL
4.102	12	SUMATERA UTARA	1212	KABUPATEN TOBA SAMOSIR	121205	PINTU POHAN MERANTI	1212052008	AMBAR HALIM	0,5432	TERTINGGAL
4.103	12	SUMATERA UTARA	1212	KABUPATEN TOBA SAMOSIR	121205	PINTU POHAN MERANTI	1212052009	PINTU POHAN DOLOK	0,4743	SANGAT TERTINGGAL
4.104	12	SUMATERA UTARA	1212	KABUPATEN TOBA SAMOSIR	121205	PINTU POHAN MERANTI	1212052010	HALADO	0,5706	TERTINGGAL
4.105	12	SUMATERA UTARA	1212	KABUPATEN TOBA SAMOSIR	121206	BORBOR	1212062001	NATUMINGKA	0,4871	SANGAT TERTINGGAL
4.106	12	SUMATERA UTARA	1212	KABUPATEN TOBA SAMOSIR	121206	BORBOR	1212062002	PANGURURAN	0,5608	TERTINGGAL
4.107	12	SUMATERA UTARA	1212	KABUPATEN TOBA SAMOSIR	121206	BORBOR	1212062003	PARDOMUAN NAULI	0,5389	TERTINGGAL
4.108	12	SUMATERA UTARA	1212	KABUPATEN TOBA SAMOSIR	121206	BORBOR	1212062004	LINTONG	0,5952	TERTINGGAL
4.109	12	SUMATERA UTARA	1212	KABUPATEN TOBA SAMOSIR	121206	BORBOR	1212062005	RIANIATE	0,5408	TERTINGGAL
4.110	12	SUMATERA UTARA	1212	KABUPATEN TOBA SAMOSIR	121206	BORBOR	1212062006	AEK UNSIM	0,5162	TERTINGGAL
4.111	12	SUMATERA UTARA	1212	KABUPATEN TOBA SAMOSIR	121206	BORBOR	1212062007	PURBA TUA	0,5908	TERTINGGAL
4.112	12	SUMATERA UTARA	1212	KABUPATEN TOBA SAMOSIR	121206	BORBOR	1212062008	JANJI MARIA	0,5295	TERTINGGAL
4.113	12	SUMATERA UTARA	1212	KABUPATEN TOBA SAMOSIR	121206	BORBOR	1212062009	PANGURURAN II	0,5687	TERTINGGAL
4.114	12	SUMATERA UTARA	1212	KABUPATEN TOBA SAMOSIR	121206	BORBOR	1212062010	PANGURURAN III	0,5681	TERTINGGAL
4.115	12	SUMATERA UTARA	1212	KABUPATEN TOBA SAMOSIR	121206	BORBOR	1212062011	HUTAGURGUR	0,5819	TERTINGGAL
4.116	12	SUMATERA UTARA	1212	KABUPATEN TOBA SAMOSIR	121206	BORBOR	1212062012	SIMARE	0,5859	TERTINGGAL
4.117	12	SUMATERA UTARA	1212	KABUPATEN TOBA SAMOSIR	121206	BORBOR	1212062013	LUMBAN SEWA	0,5427	TERTINGGAL
4.118	12	SUMATERA UTARA	1212	KABUPATEN TOBA SAMOSIR	121206	BORBOR	1212062014	RIGANJANG	0,5484	TERTINGGAL
4.119	12	SUMATERA UTARA	1212	KABUPATEN TOBA SAMOSIR	121207	PORSEA	1212072004	AMBORGANG	0,5711	TERTINGGAL
4.120	12	SUMATERA UTARA	1212	KABUPATEN TOBA SAMOSIR	121208	AJIBATA	1212082001	SIGAPITON	0,5905	TERTINGGAL
4.121	12	SUMATERA UTARA	1212	KABUPATEN TOBA SAMOSIR	121208	AJIBATA	1212082002	PARDOMUAN AJIBATA	0,5968	TERTINGGAL
4.122	12	SUMATERA UTARA	1212	KABUPATEN TOBA SAMOSIR	121208	AJIBATA	1212082005	HORSIK	0,5763	TERTINGGAL
4.123	12	SUMATERA UTARA	1212	KABUPATEN TOBA SAMOSIR	121208	AJIBATA	1212082006	SIRUNGKUNGON	0,4621	SANGAT TERTINGGAL
4.124	12	SUMATERA UTARA	1212	KABUPATEN TOBA SAMOSIR	121208	AJIBATA	1212082008	PARDAMEAN SIBISA	0,5983	TERTINGGAL
4.125	12	SUMATERA UTARA	1212	KABUPATEN TOBA SAMOSIR	121209	LUMBAN JULU	1212092003	HATINGGIAN	0,5368	TERTINGGAL

NO	KODE PROVINSI	NAMA PROVINSI	KODE KABUPATEN	NAMA KABUPATEN	KODE KECAMATAN	NAMA KECAMATAN	KODE DESA	NAMA DESA	IDM	STATUS IDM
4.126	12	SUMATERA UTARA	1212	KABUPATEN TOBA SAMOSIR	121209	LUMBAN JULU	1212092004	SIBARUANG	0,5407	TERTINGGAL
4.127	12	SUMATERA UTARA	1212	KABUPATEN TOBA SAMOSIR	121209	LUMBAN JULU	1212092005	JANGGA TORUAN	0,5244	TERTINGGAL
4.128	12	SUMATERA UTARA	1212	KABUPATEN TOBA SAMOSIR	121209	LUMBAN JULU	1212092006	SIONGGANG SELATAN	0,5241	TERTINGGAL
4.129	12	SUMATERA UTARA	1212	KABUPATEN TOBA SAMOSIR	121209	LUMBAN JULU	1212092014	SIONGGANG TENGAH	0,5316	TERTINGGAL
4.130	12	SUMATERA UTARA	1212	KABUPATEN TOBA SAMOSIR	121209	LUMBAN JULU	1212092016	HUTANAMORA	0,5688	TERTINGGAL
4.131	12	SUMATERA UTARA	1212	KABUPATEN TOBA SAMOSIR	121209	LUMBAN JULU	1212092017	JONGGI NIHUTA	0,5314	TERTINGGAL
4.132	12	SUMATERA UTARA	1212	KABUPATEN TOBA SAMOSIR	121210	ULUAN	1212102001	DOLOK SARIBU JANJI MATOGU	0,5614	TERTINGGAL
4.133	12	SUMATERA UTARA	1212	KABUPATEN TOBA SAMOSIR	121210	ULUAN	1212102003	LUMBAN BINANGA	0,5714	TERTINGGAL
4.134	12	SUMATERA UTARA	1212	KABUPATEN TOBA SAMOSIR	121210	ULUAN	1212102006	PAKIK	0,4814	SANGAT TERTINGGAL
4.135	12	SUMATERA UTARA	1212	KABUPATEN TOBA SAMOSIR	121210	ULUAN	1212102007	SIBUNTUON	0,4895	SANGAT TERTINGGAL
4.136	12	SUMATERA UTARA	1212	KABUPATEN TOBA SAMOSIR	121210	ULUAN	1212102009	MAROM	0,5654	TERTINGGAL
4.137	12	SUMATERA UTARA	1212	KABUPATEN TOBA SAMOSIR	121210	ULUAN	1212102010	SIGAOL TIMUR	0,5597	TERTINGGAL
4.138	12	SUMATERA UTARA	1212	KABUPATEN TOBA SAMOSIR	121210	ULUAN	1212102012	SIREGAR AEK NALAS	0,5927	TERTINGGAL
4.139	12	SUMATERA UTARA	1212	KABUPATEN TOBA SAMOSIR	121210	ULUAN	1212102014	LUMBAN HOLBUNG	0,5932	TERTINGGAL
4.140	12	SUMATERA UTARA	1212	KABUPATEN TOBA SAMOSIR	121210	ULUAN	1212102015	PARBAGASAN JANJI MATOGU	0,5895	TERTINGGAL
4.141	12	SUMATERA UTARA	1212	KABUPATEN TOBA SAMOSIR	121210	ULUAN	1212102017	LUMBAN NABOLON	0,5722	TERTINGGAL
4.142	12	SUMATERA UTARA	1212	KABUPATEN TOBA SAMOSIR	121210	ULUAN	1212102018	SAMPUARA	0,5312	TERTINGGAL
4.143	12	SUMATERA UTARA	1212	KABUPATEN TOBA SAMOSIR	121210	ULUAN	1212102019	DOLOK SARIBU LUMBAN NABOLON	0,5541	TERTINGGAL
4.144	12	SUMATERA UTARA	1212	KABUPATEN TOBA SAMOSIR	121220	SIANTAR NARUMONDA	1212202002	NARUMONDA II	0,5800	TERTINGGAL
4.145	12	SUMATERA UTARA	1212	KABUPATEN TOBA SAMOSIR	121220	SIANTAR NARUMONDA	1212202003	NARUMONDA III	0,5916	TERTINGGAL
4.146	12	SUMATERA UTARA	1212	KABUPATEN TOBA SAMOSIR	121220	SIANTAR NARUMONDA	1212202006	NARUMONDA VI	0,5603	TERTINGGAL
4.147	12	SUMATERA UTARA	1212	KABUPATEN TOBA SAMOSIR	121220	SIANTAR NARUMONDA	1212202008	NARUMONDA VIII	0,5949	TERTINGGAL
4.148	12	SUMATERA UTARA	1212	KABUPATEN TOBA SAMOSIR	121220	SIANTAR NARUMONDA	1212202009	SIANTAR SITIO TIO	0,5970	TERTINGGAL
4.149	12	SUMATERA UTARA	1212	KABUPATEN TOBA SAMOSIR	121220	SIANTAR NARUMONDA	1212202010	SIANTAR DANGSINA	0,5205	TERTINGGAL
4.150	12	SUMATERA UTARA	1212	KABUPATEN TOBA SAMOSIR	121220	SIANTAR NARUMONDA	1212202011	SIANTAR TONGA-TONGA I	0,5246	TERTINGGAL
4.151	12	SUMATERA UTARA	1212	KABUPATEN TOBA SAMOSIR	121220	SIANTAR NARUMONDA	1212202013	SIANTAR SIGORDANG	0,5649	TERTINGGAL
4.152	12	SUMATERA UTARA	1212	KABUPATEN TOBA SAMOSIR	121221	NASSAU	1212212002	LUMBAN RAU TIMUR	0,5722	TERTINGGAL
4.153	12	SUMATERA UTARA	1212	KABUPATEN TOBA SAMOSIR	121221	NASSAU	1212212004	SIPAGABU	0,4812	SANGAT TERTINGGAL
4.154	12	SUMATERA UTARA	1212	KABUPATEN TOBA SAMOSIR	121221	NASSAU	1212212005	NAPAJORING	0,4810	SANGAT TERTINGGAL
4.155	12	SUMATERA UTARA	1212	KABUPATEN TOBA SAMOSIR	121221	NASSAU	1212212006	LIAT TONDUNG	0,4346	SANGAT TERTINGGAL
4.156	12	SUMATERA UTARA	1212	KABUPATEN TOBA SAMOSIR	121221	NASSAU	1212212007	BATU MANUMPAK	0,4890	SANGAT TERTINGGAL
4.157	12	SUMATERA UTARA	1212	KABUPATEN TOBA SAMOSIR	121221	NASSAU	1212212009	CINTA DAMAI	0,5579	TERTINGGAL
4.158	12	SUMATERA UTARA	1212	KABUPATEN TOBA SAMOSIR	121221	NASSAU	1212212010	SIANTARASA	0,4835	SANGAT TERTINGGAL
4.159	12	SUMATERA UTARA	1212	KABUPATEN TOBA SAMOSIR	121222	TAMPAHAN	1212222005	TANGGA BATU BARAT	0,5819	TERTINGGAL
4.160	12	SUMATERA UTARA	1212	KABUPATEN TOBA SAMOSIR	121223	BONATUA LUNASI	1212232001	SIHONG	0,5360	TERTINGGAL
4.161	12	SUMATERA UTARA	1212	KABUPATEN TOBA SAMOSIR	121223	BONATUA LUNASI	1212232002	SINAR SABUNGAN	0,5710	TERTINGGAL
4.162	12	SUMATERA UTARA	1212	KABUPATEN TOBA SAMOSIR	121223	BONATUA LUNASI	1212232004	HARUNGGUAN	0,5859	TERTINGGAL
4.163	12	SUMATERA UTARA	1212	KABUPATEN TOBA SAMOSIR	121223	BONATUA LUNASI	1212232005	NAGA TIMBUL	0,5825	TERTINGGAL
4.164	12	SUMATERA UTARA	1212	KABUPATEN TOBA SAMOSIR	121223	BONATUA LUNASI	1212232006	SIBADIHON	0,5390	TERTINGGAL
4.165	12	SUMATERA UTARA	1212	KABUPATEN TOBA SAMOSIR	121223	BONATUA LUNASI	1212232007	SILAMOSIK II	0,5824	TERTINGGAL
4.166	12	SUMATERA UTARA	1212	KABUPATEN TOBA SAMOSIR	121223	BONATUA LUNASI	1212232011	PARTORUAN LUMBAN LOBU	0,5878	TERTINGGAL
4.167	12	SUMATERA UTARA	1212	KABUPATEN TOBA SAMOSIR	121223	BONATUA LUNASI	1212232012	PARDOLOK LUMBAN LOBU	0,5408	TERTINGGAL
4.168	12	SUMATERA UTARA	1212	KABUPATEN TOBA SAMOSIR	121223	BONATUA LUNASI	1212232013	SILOMBU	0,5227	TERTINGGAL
4.169	12	SUMATERA UTARA	1212	KABUPATEN TOBA SAMOSIR	121223	BONATUA LUNASI	1212232014	LUMBAN SANGKALAN	0,4665	SANGAT TERTINGGAL
4.170	12	SUMATERA UTARA	1212	KABUPATEN TOBA SAMOSIR	121223	BONATUA LUNASI	1212232015	NAGATIMBUL TIMUR	0,5732	TERTINGGAL
4.171	12	SUMATERA UTARA	1212	KABUPATEN TOBA SAMOSIR	121224	PARMAKSIAN	1212242001	SIANTAR UTARA	0,5901	TERTINGGAL
4.172	12	SUMATERA UTARA	1213	KABUPATEN MANDAILING NATAL	121301	PANYABUNGAN	1213012003	AEK MATA	0,4825	SANGAT TERTINGGAL
4.173	12	SUMATERA UTARA	1213	KABUPATEN MANDAILING NATAL	121301	PANYABUNGAN	1213012010	HUTA LOMBANG LUBIS	0,5501	TERTINGGAL
4.174	12	SUMATERA UTARA	1213	KABUPATEN MANDAILING NATAL	121301	PANYABUNGAN	1213012013	KAMPUNG PADANG	0,5946	TERTINGGAL
4.175	12	SUMATERA UTARA	1213	KABUPATEN MANDAILING NATAL	121301	PANYABUNGAN	1213012020	PANYABUNGAN TONGA	0,5729	TERTINGGAL
4.176	12	SUMATERA UTARA	1213	KABUPATEN MANDAILING NATAL	121301	PANYABUNGAN	1213012021	PERBANGUNAN	0,5743	TERTINGGAL
4.177	12	SUMATERA UTARA	1213	KABUPATEN MANDAILING NATAL	121301	PANYABUNGAN	1213012028	SIOBON JULU	0,4974	TERTINGGAL
4.178	12	SUMATERA UTARA	1213	KABUPATEN MANDAILING NATAL	121301	PANYABUNGAN	1213012029	SIPAPAGA	0,5876	TERTINGGAL
4.179	12	SUMATERA UTARA	1213	KABUPATEN MANDAILING NATAL	121301	PANYABUNGAN	1213012030	SOPOBATU	0,4790	SANGAT TERTINGGAL
4.180	12	SUMATERA UTARA	1213	KABUPATEN MANDAILING NATAL	121301	PANYABUNGAN	1213012037	SIOBON JAE	0,4601	SANGAT TERTINGGAL



NO	KODE PROVINSI	NAMA PROVINSI	KODE KABUPATEN	NAMA KABUPATEN	KODE KECAMATAN	NAMA KECAMATAN	KODE DESA	NAMA DESA	IDM	STATUS IDM
4.181	12	SUMATERA UTARA	1213	KABUPATEN MANDAILING NATAL	121302	PANYABUNGAN UTARA	1213022002	BERINGIN JAYA	0,5637	TERTINGGAL
4.182	12	SUMATERA UTARA	1213	KABUPATEN MANDAILING NATAL	121302	PANYABUNGAN UTARA	1213022010	MOMPANG JULU	0,5593	TERTINGGAL
4.183	12	SUMATERA UTARA	1213	KABUPATEN MANDAILING NATAL	121302	PANYABUNGAN UTARA	1213022015	SUKA RAMAI	0,5635	TERTINGGAL
4.184	12	SUMATERA UTARA	1213	KABUPATEN MANDAILING NATAL	121302	PANYABUNGAN UTARA	1213022017	SOPO SORIK	0,5375	TERTINGGAL
4.185	12	SUMATERA UTARA	1213	KABUPATEN MANDAILING NATAL	121302	PANYABUNGAN UTARA	1213022018	SIMANONDONG	0,5481	TERTINGGAL
4.186	12	SUMATERA UTARA	1213	KABUPATEN MANDAILING NATAL	121302	PANYABUNGAN UTARA	1213022019	TORBANUA RAJA	0,5370	TERTINGGAL
4.187	12	SUMATERA UTARA	1213	KABUPATEN MANDAILING NATAL	121302	PANYABUNGAN UTARA	1213022020	TANJUNG MOMPANG	0,4790	SANGAT TERTINGGAL
4.188	12	SUMATERA UTARA	1213	KABUPATEN MANDAILING NATAL	121302	PANYABUNGAN UTARA	1213022023	BINANGA	0,5319	TERTINGGAL
4.189	12	SUMATERA UTARA	1213	KABUPATEN MANDAILING NATAL	121302	PANYABUNGAN UTARA	1213022024	HUTANAINGKAN	0,5590	TERTINGGAL
4.190	12	SUMATERA UTARA	1213	KABUPATEN MANDAILING NATAL	121303	PANYABUNGAN TIMUR	1213032001	AEK NABARA	0,4151	SANGAT TERTINGGAL
4.191	12	SUMATERA UTARA	1213	KABUPATEN MANDAILING NATAL	121303	PANYABUNGAN TIMUR	1213032003	HUTAIMBARU	0,5146	TERTINGGAL
4.192	12	SUMATERA UTARA	1213	KABUPATEN MANDAILING NATAL	121303	PANYABUNGAN TIMUR	1213032004	HUTA BANGUN	0,5478	TERTINGGAL
4.193	12	SUMATERA UTARA	1213	KABUPATEN MANDAILING NATAL	121303	PANYABUNGAN TIMUR	1213032005	HUTA TINGGI	0,5743	TERTINGGAL
4.194	12	SUMATERA UTARA	1213	KABUPATEN MANDAILING NATAL	121303	PANYABUNGAN TIMUR	1213032006	PAGUR	0,5482	TERTINGGAL
4.195	12	SUMATERA UTARA	1213	KABUPATEN MANDAILING NATAL	121303	PANYABUNGAN TIMUR	1213032007	PARDOMUAN	0,5273	TERTINGGAL
4.196	12	SUMATERA UTARA	1213	KABUPATEN MANDAILING NATAL	121303	PANYABUNGAN TIMUR	1213032008	PARMOMPANG	0,5319	TERTINGGAL
4.197	12	SUMATERA UTARA	1213	KABUPATEN MANDAILING NATAL	121303	PANYABUNGAN TIMUR	1213032009	RANTO NATAS	0,5708	TERTINGGAL
4.198	12	SUMATERA UTARA	1213	KABUPATEN MANDAILING NATAL	121303	PANYABUNGAN TIMUR	1213032010	SIRANGKAP	0,5370	TERTINGGAL
4.199	12	SUMATERA UTARA	1213	KABUPATEN MANDAILING NATAL	121303	PANYABUNGAN TIMUR	1213032011	TANJUNG	0,5725	TERTINGGAL
4.200	12	SUMATERA UTARA	1213	KABUPATEN MANDAILING NATAL	121303	PANYABUNGAN TIMUR	1213032012	TEBING TINGGI	0,5557	TERTINGGAL
4.201	12	SUMATERA UTARA	1213	KABUPATEN MANDAILING NATAL	121303	PANYABUNGAN TIMUR	1213032013	TANJUNG JULU	0,5797	TERTINGGAL
4.202	12	SUMATERA UTARA	1213	KABUPATEN MANDAILING NATAL	121303	PANYABUNGAN TIMUR	1213032014	BANJAR LANCAT	0,4905	SANGAT TERTINGGAL
4.203	12	SUMATERA UTARA	1213	KABUPATEN MANDAILING NATAL	121303	PANYABUNGAN TIMUR	1213032015	PADANG LARU	0,5799	TERTINGGAL
4.204	12	SUMATERA UTARA	1213	KABUPATEN MANDAILING NATAL	121304	PANYABUNGAN SELATAN	1213042001	AEK NGALI	0,5338	TERTINGGAL
4.205	12	SUMATERA UTARA	1213	KABUPATEN MANDAILING NATAL	121304	PANYABUNGAN SELATAN	1213042002	HUTARIMBARU	0,5201	TERTINGGAL
4.206	12	SUMATERA UTARA	1213	KABUPATEN MANDAILING NATAL	121304	PANYABUNGAN SELATAN	1213042004	HUTA JULU	0,5776	TERTINGGAL
4.207	12	SUMATERA UTARA	1213	KABUPATEN MANDAILING NATAL	121304	PANYABUNGAN SELATAN	1213042011	PAGARAN GALA-GALA	0,5797	TERTINGGAL
4.208	12	SUMATERA UTARA	1213	KABUPATEN MANDAILING NATAL	121305	PANYABUNGAN BARAT	1213052002	BARBARAN JAE	0,5741	TERTINGGAL
4.209	12	SUMATERA UTARA	1213	KABUPATEN MANDAILING NATAL	121305	PANYABUNGAN BARAT	1213052003	BATANG GADIS	0,5705	TERTINGGAL
4.210	12	SUMATERA UTARA	1213	KABUPATEN MANDAILING NATAL	121305	PANYABUNGAN BARAT	1213052007	RUNDING	0,5952	TERTINGGAL
4.211	12	SUMATERA UTARA	1213	KABUPATEN MANDAILING NATAL	121305	PANYABUNGAN BARAT	1213052010	BATANG GADIS JAE	0,5835	TERTINGGAL
4.212	12	SUMATERA UTARA	1213	KABUPATEN MANDAILING NATAL	121306	SIABU	1213062001	AEK MUAL	0,5870	TERTINGGAL
4.213	12	SUMATERA UTARA	1213	KABUPATEN MANDAILING NATAL	121306	SIABU	1213062002	BONAN DOLOK	0,5005	TERTINGGAL
4.214	12	SUMATERA UTARA	1213	KABUPATEN MANDAILING NATAL	121306	SIABU	1213062004	HUTA PULI	0,5944	TERTINGGAL
4.215	12	SUMATERA UTARA	1213	KABUPATEN MANDAILING NATAL	121306	SIABU	1213062005	HUTA BARINGIN	0,5278	TERTINGGAL
4.216	12	SUMATERA UTARA	1213	KABUPATEN MANDAILING NATAL	121306	SIABU	1213062006	HUTA GODANG MUDA	0,5730	TERTINGGAL
4.217	12	SUMATERA UTARA	1213	KABUPATEN MANDAILING NATAL	121306	SIABU	1213062007	HURABA I	0,5094	TERTINGGAL
4.218	12	SUMATERA UTARA	1213	KABUPATEN MANDAILING NATAL	121306	SIABU	1213062008	HURABA II	0,5346	TERTINGGAL
4.219	12	SUMATERA UTARA	1213	KABUPATEN MANDAILING NATAL	121306	SIABU	1213062009	LUMBAN PINASA	0,5818	TERTINGGAL
4.220	12	SUMATERA UTARA	1213	KABUPATEN MANDAILING NATAL	121306	SIABU	1213062010	LUMBAN DOLOK	0,5971	TERTINGGAL
4.221	12	SUMATERA UTARA	1213	KABUPATEN MANDAILING NATAL	121306	SIABU	1213062011	MUARA BTG. ANGKOLA	0,4908	TERTINGGAL
4.222	12	SUMATERA UTARA	1213	KABUPATEN MANDAILING NATAL	121306	SIABU	1213062012	PINTU PADANG JAE	0,4725	SANGAT TERTINGGAL
4.223	12	SUMATERA UTARA	1213	KABUPATEN MANDAILING NATAL	121306	SIABU	1213062013	PINTU PADANG JULU	0,4951	TERTINGGAL
4.224	12	SUMATERA UTARA	1213	KABUPATEN MANDAILING NATAL	121306	SIABU	1213062015	SIBARUANG	0,5932	TERTINGGAL
4.225	12	SUMATERA UTARA	1213	KABUPATEN MANDAILING NATAL	121306	SIABU	1213062016	SIHEPENG	0,5259	TERTINGGAL
4.226	12	SUMATERA UTARA	1213	KABUPATEN MANDAILING NATAL	121306	SIABU	1213062017	SIMANINGGIR	0,5799	TERTINGGAL
4.227	12	SUMATERA UTARA	1213	KABUPATEN MANDAILING NATAL	121306	SIABU	1213062019	TANGGA BOSI II	0,5900	TERTINGGAL
4.228	12	SUMATERA UTARA	1213	KABUPATEN MANDAILING NATAL	121306	SIABU	1213062020	TANJUNG SIALANG	0,5389	TERTINGGAL
4.229	12	SUMATERA UTARA	1213	KABUPATEN MANDAILING NATAL	121306	SIABU	1213062021	TANGGA BOSI I	0,5588	TERTINGGAL
4.230	12	SUMATERA UTARA	1213	KABUPATEN MANDAILING NATAL	121306	SIABU	1213062022	TANGGA BOSI III	0,5500	TERTINGGAL
4.231	12	SUMATERA UTARA	1213	KABUPATEN MANDAILING NATAL	121306	SIABU	1213062024	SIHEPENG SADA	0,5587	TERTINGGAL
4.232	12	SUMATERA UTARA	1213	KABUPATEN MANDAILING NATAL	121306	SIABU	1213062025	SIHEPENG DUA	0,4999	TERTINGGAL
4.233	12	SUMATERA UTARA	1213	KABUPATEN MANDAILING NATAL	121306	SIABU	1213062026	SIHEPENG TOLU	0,5899	TERTINGGAL
4.234	12	SUMATERA UTARA	1213	KABUPATEN MANDAILING NATAL	121306	SIABU	1213062027	SIHEPENG OPAT	0,5386	TERTINGGAL
4.235	12	SUMATERA UTARA	1213	KABUPATEN MANDAILING NATAL	121306	SIABU	1213062028	SIHEPENG LIMA	0,5737	TERTINGGAL



NO	KODE PROVINSI	NAMA PROVINSI	KODE KABUPATEN	NAMA KABUPATEN	KODE KECAMATAN	NAMA KECAMATAN	KODE DESA	NAMA DESA	IDM	STATUS IDM
4.236	12	SUMATERA UTARA	1213	KABUPATEN MANDAILING NATAL	121307	BUKIT MALINTANG	1213072001	BANGE	0,5456	TERTINGGAL
4.237	12	SUMATERA UTARA	1213	KABUPATEN MANDAILING NATAL	121307	BUKIT MALINTANG	1213072003	HUTA BANGUN	0,5911	TERTINGGAL
4.238	12	SUMATERA UTARA	1213	KABUPATEN MANDAILING NATAL	121307	BUKIT MALINTANG	1213072005	JANJI MATOGU	0,5775	TERTINGGAL
4.239	12	SUMATERA UTARA	1213	KABUPATEN MANDAILING NATAL	121307	BUKIT MALINTANG	1213072006	MALINTANG JAE	0,5608	TERTINGGAL
4.240	12	SUMATERA UTARA	1213	KABUPATEN MANDAILING NATAL	121307	BUKIT MALINTANG	1213072007	MALINTANG JULU	0,5278	TERTINGGAL
4.241	12	SUMATERA UTARA	1213	KABUPATEN MANDAILING NATAL	121307	BUKIT MALINTANG	1213072008	PASAR BARU MALINTANG	0,5394	TERTINGGAL
4.242	12	SUMATERA UTARA	1213	KABUPATEN MANDAILING NATAL	121307	BUKIT MALINTANG	1213072010	SIDOJADI	0,5592	TERTINGGAL
4.243	12	SUMATERA UTARA	1213	KABUPATEN MANDAILING NATAL	121307	BUKIT MALINTANG	1213072013	LAMBOU DARUL IHSAN	0,5938	TERTINGGAL
4.244	12	SUMATERA UTARA	1213	KABUPATEN MANDAILING NATAL	121307	BUKIT MALINTANG	1213072014	HUTA BANGUN JAE	0,4686	SANGAT TERTINGGAL
4.245	12	SUMATERA UTARA	1213	KABUPATEN MANDAILING NATAL	121307	BUKIT MALINTANG	1213072015	BANGE NAULI	0,5778	TERTINGGAL
4.246	12	SUMATERA UTARA	1213	KABUPATEN MANDAILING NATAL	121307	BUKIT MALINTANG	1213072016	MALINTANG	0,4814	SANGAT TERTINGGAL
4.247	12	SUMATERA UTARA	1213	KABUPATEN MANDAILING NATAL	121308	KOTANOPAN	1213082001	BATAHAN	0,4218	SANGAT TERTINGGAL
4.248	12	SUMATERA UTARA	1213	KABUPATEN MANDAILING NATAL	121308	KOTANOPAN	1213082002	BOTUNG	0,5065	TERTINGGAL
4.249	12	SUMATERA UTARA	1213	KABUPATEN MANDAILING NATAL	121308	KOTANOPAN	1213082003	GADING BAIN	0,5003	TERTINGGAL
4.250	12	SUMATERA UTARA	1213	KABUPATEN MANDAILING NATAL	121308	KOTANOPAN	1213082004	GUNUNG TUA MS	0,4973	TERTINGGAL
4.251	12	SUMATERA UTARA	1213	KABUPATEN MANDAILING NATAL	121308	KOTANOPAN	1213082005	GUNUNG TUA SM	0,4146	SANGAT TERTINGGAL
4.252	12	SUMATERA UTARA	1213	KABUPATEN MANDAILING NATAL	121308	KOTANOPAN	1213082006	HUTAPULI	0,5430	TERTINGGAL
4.253	12	SUMATERA UTARA	1213	KABUPATEN MANDAILING NATAL	121308	KOTANOPAN	1213082007	HUTA PADANG MS	0,5532	TERTINGGAL
4.254	12	SUMATERA UTARA	1213	KABUPATEN MANDAILING NATAL	121308	KOTANOPAN	1213082008	HUTARIMBARU SM	0,4748	SANGAT TERTINGGAL
4.255	12	SUMATERA UTARA	1213	KABUPATEN MANDAILING NATAL	121308	KOTANOPAN	1213082009	HUTA BARINGIN TB	0,5121	TERTINGGAL
4.256	12	SUMATERA UTARA	1213	KABUPATEN MANDAILING NATAL	121308	KOTANOPAN	1213082010	HUTA PUNGKUT JAE	0,5700	TERTINGGAL
4.257	12	SUMATERA UTARA	1213	KABUPATEN MANDAILING NATAL	121308	KOTANOPAN	1213082011	HUTA PUNGKUT TONGA	0,4926	TERTINGGAL
4.258	12	SUMATERA UTARA	1213	KABUPATEN MANDAILING NATAL	121308	KOTANOPAN	1213082012	HUTA PUNGKUT JULU	0,5017	TERTINGGAL
4.259	12	SUMATERA UTARA	1213	KABUPATEN MANDAILING NATAL	121308	KOTANOPAN	1213082013	HUTA DANGKA	0,5111	TERTINGGAL
4.260	12	SUMATERA UTARA	1213	KABUPATEN MANDAILING NATAL	121308	KOTANOPAN	1213082014	MUARA POTAN	0,4829	SANGAT TERTINGGAL
4.261	12	SUMATERA UTARA	1213	KABUPATEN MANDAILING NATAL	121308	KOTANOPAN	1213082015	MUARA SIAMBAK	0,5727	TERTINGGAL
4.262	12	SUMATERA UTARA	1213	KABUPATEN MANDAILING NATAL	121308	KOTANOPAN	1213082016	MANAMBIN	0,5257	TERTINGGAL
4.263	12	SUMATERA UTARA	1213	KABUPATEN MANDAILING NATAL	121308	KOTANOPAN	1213082017	MUARA PUNGKUT	0,4594	SANGAT TERTINGGAL
4.264	12	SUMATERA UTARA	1213	KABUPATEN MANDAILING NATAL	121308	KOTANOPAN	1213082018	MUARA BOTUNG	0,5076	TERTINGGAL
4.265	12	SUMATERA UTARA	1213	KABUPATEN MANDAILING NATAL	121308	KOTANOPAN	1213082019	PAGAR GUNUNG	0,5064	TERTINGGAL
4.266	12	SUMATERA UTARA	1213	KABUPATEN MANDAILING NATAL	121308	KOTANOPAN	1213082020	PADANG BULAN	0,5237	TERTINGGAL
4.267	12	SUMATERA UTARA	1213	KABUPATEN MANDAILING NATAL	121308	KOTANOPAN	1213082021	PATIALO	0,4844	SANGAT TERTINGGAL
4.268	12	SUMATERA UTARA	1213	KABUPATEN MANDAILING NATAL	121308	KOTANOPAN	1213082022	SABA DOLOK	0,5648	TERTINGGAL
4.269	12	SUMATERA UTARA	1213	KABUPATEN MANDAILING NATAL	121308	KOTANOPAN	1213082023	SINGENGU JAE	0,5481	TERTINGGAL
4.270	12	SUMATERA UTARA	1213	KABUPATEN MANDAILING NATAL	121308	KOTANOPAN	1213082024	SINGENGU JULU	0,5911	TERTINGGAL
4.271	12	SUMATERA UTARA	1213	KABUPATEN MANDAILING NATAL	121308	KOTANOPAN	1213082025	SAYUR MAINCAT	0,5294	TERTINGGAL
4.272	12	SUMATERA UTARA	1213	KABUPATEN MANDAILING NATAL	121308	KOTANOPAN	1213082026	SIMPANG TOLANG JAE	0,5551	TERTINGGAL
4.273	12	SUMATERA UTARA	1213	KABUPATEN MANDAILING NATAL	121308	KOTANOPAN	1213082027	SIMPANG TOLANG JULU	0,5588	TERTINGGAL
4.274	12	SUMATERA UTARA	1213	KABUPATEN MANDAILING NATAL	121308	KOTANOPAN	1213082028	SIBIO BIO	0,4124	SANGAT TERTINGGAL
4.275	12	SUMATERA UTARA	1213	KABUPATEN MANDAILING NATAL	121308	KOTANOPAN	1213082029	SOPO SORIK	0,4381	SANGAT TERTINGGAL
4.276	12	SUMATERA UTARA	1213	KABUPATEN MANDAILING NATAL	121308	KOTANOPAN	1213082030	SIMANDOLAM	0,4635	SANGAT TERTINGGAL
4.277	12	SUMATERA UTARA	1213	KABUPATEN MANDAILING NATAL	121308	KOTANOPAN	1213082031	TOMBANG BUSTAK	0,5786	TERTINGGAL
4.278	12	SUMATERA UTARA	1213	KABUPATEN MANDAILING NATAL	121308	KOTANOPAN	1213082033	TOBANG	0,5273	TERTINGGAL
4.279	12	SUMATERA UTARA	1213	KABUPATEN MANDAILING NATAL	121308	KOTANOPAN	1213082034	UJUNG MARISI	0,5181	TERTINGGAL
4.280	12	SUMATERA UTARA	1213	KABUPATEN MANDAILING NATAL	121308	KOTANOPAN	1213082035	USOR TOLANG	0,5614	TERTINGGAL
4.281	12	SUMATERA UTARA	1213	KABUPATEN MANDAILING NATAL	121308	KOTANOPAN	1213082037	MUARA SALADI	0,5049	TERTINGGAL
4.282	12	SUMATERA UTARA	1213	KABUPATEN MANDAILING NATAL	121309	LEMBAH SORIK MARAPI	1213092001	AEK MARIAN MG	0,5924	TERTINGGAL
4.283	12	SUMATERA UTARA	1213	KABUPATEN MANDAILING NATAL	121309	LEMBAH SORIK MARAPI	1213092002	BANGUN PURBA	0,5744	TERTINGGAL
4.284	12	SUMATERA UTARA	1213	KABUPATEN MANDAILING NATAL	121309	LEMBAH SORIK MARAPI	1213092004	MAGA DOLOK	0,5443	TERTINGGAL
4.285	12	SUMATERA UTARA	1213	KABUPATEN MANDAILING NATAL	121309	LEMBAH SORIK MARAPI	1213092007	PANGKAT	0,4902	SANGAT TERTINGGAL
4.286	12	SUMATERA UTARA	1213	KABUPATEN MANDAILING NATAL	121309	LEMBAH SORIK MARAPI	1213092009	SIANTONA	0,5521	TERTINGGAL
4.287	12	SUMATERA UTARA	1213	KABUPATEN MANDAILING NATAL	121310	TAMBANGAN	1213102006	HUTA TONGA AB	0,5781	TERTINGGAL
4.288	12	SUMATERA UTARA	1213	KABUPATEN MANDAILING NATAL	121310	TAMBANGAN	1213102009	LARU DOLOK	0,5851	TERTINGGAL
4.289	12	SUMATERA UTARA	1213	KABUPATEN MANDAILING NATAL	121310	TAMBANGAN	1213102012	MUARA MAIS	0,5741	TERTINGGAL
4.290	12	SUMATERA UTARA	1213	KABUPATEN MANDAILING NATAL	121310	TAMBANGAN	1213102013	MUARA MAIS JAMBUR	0,5989	TERTINGGAL



NO	KODE PROVINSI	NAMA PROVINSI	KODE KABUPATEN	NAMA KABUPATEN	KODE KECAMATAN	NAMA KECAMATAN	KODE DESA	NAMA DESA	IDM	STATUS IDM
4.291	12	SUMATERA UTARA	1213	KABUPATEN MANDAILING NATAL	121310	TAMBANGAN	1213102014	PADANG SANGGAR	0,5438	TERTINGGAL
4.292	12	SUMATERA UTARA	1213	KABUPATEN MANDAILING NATAL	121310	TAMBANGAN	1213102015	PANJARINGAN	0,4954	TERTINGGAL
4.293	12	SUMATERA UTARA	1213	KABUPATEN MANDAILING NATAL	121310	TAMBANGAN	1213102017	PASTAP	0,5260	TERTINGGAL
4.294	12	SUMATERA UTARA	1213	KABUPATEN MANDAILING NATAL	121310	TAMBANGAN	1213102018	PASTAP JULU	0,5516	TERTINGGAL
4.295	12	SUMATERA UTARA	1213	KABUPATEN MANDAILING NATAL	121310	TAMBANGAN	1213102020	RAO RAO DOLOK	0,5052	TERTINGGAL
4.296	12	SUMATERA UTARA	1213	KABUPATEN MANDAILING NATAL	121310	TAMBANGAN	1213102021	RAO RAO LOMBANG	0,4900	SANGAT TERTINGGAL
4.297	12	SUMATERA UTARA	1213	KABUPATEN MANDAILING NATAL	121310	TAMBANGAN	1213102025	SIMANGAMBAT TB	0,5340	TERTINGGAL
4.298	12	SUMATERA UTARA	1213	KABUPATEN MANDAILING NATAL	121310	TAMBANGAN	1213102026	TAMBANGAN JAE	0,5235	TERTINGGAL
4.299	12	SUMATERA UTARA	1213	KABUPATEN MANDAILING NATAL	121310	TAMBANGAN	1213102027	TAMBANGAN PASOMAN	0,5216	TERTINGGAL
4.300	12	SUMATERA UTARA	1213	KABUPATEN MANDAILING NATAL	121310	TAMBANGAN	1213102028	TAMBANGAN TONGA	0,5079	TERTINGGAL
4.301	12	SUMATERA UTARA	1213	KABUPATEN MANDAILING NATAL	121311	ULU PUNGKUT	1213112002	HABINCARAN	0,5017	TERTINGGAL
4.302	12	SUMATERA UTARA	1213	KABUPATEN MANDAILING NATAL	121311	ULU PUNGKUT	1213112004	HUTA PADANG UP	0,4952	TERTINGGAL
4.303	12	SUMATERA UTARA	1213	KABUPATEN MANDAILING NATAL	121311	ULU PUNGKUT	1213112005	HUTAIMBARU UP	0,4325	SANGAT TERTINGGAL
4.304	12	SUMATERA UTARA	1213	KABUPATEN MANDAILING NATAL	121311	ULU PUNGKUT	1213112007	PATAHAJANG	0,4713	SANGAT TERTINGGAL
4.305	12	SUMATERA UTARA	1213	KABUPATEN MANDAILING NATAL	121311	ULU PUNGKUT	1213112008	SIMPANG BANYAK JAE	0,5438	TERTINGGAL
4.306	12	SUMATERA UTARA	1213	KABUPATEN MANDAILING NATAL	121311	ULU PUNGKUT	1213112010	SIMPANG DUHU DOLOK	0,4706	SANGAT TERTINGGAL
4.307	12	SUMATERA UTARA	1213	KABUPATEN MANDAILING NATAL	121311	ULU PUNGKUT	1213112011	SIMPANG DUHU LOMBANG	0,5393	TERTINGGAL
4.308	12	SUMATERA UTARA	1213	KABUPATEN MANDAILING NATAL	121311	ULU PUNGKUT	1213112012	SIMPANG PINING	0,4725	SANGAT TERTINGGAL
4.309	12	SUMATERA UTARA	1213	KABUPATEN MANDAILING NATAL	121311	ULU PUNGKUT	1213112013	TOLANG	0,4881	SANGAT TERTINGGAL
4.310	12	SUMATERA UTARA	1213	KABUPATEN MANDAILING NATAL	121312	MUARA SIPONGI	1213122001	BANDAR PANJANG	0,5559	TERTINGGAL
4.311	12	SUMATERA UTARA	1213	KABUPATEN MANDAILING NATAL	121312	MUARA SIPONGI	1213122002	BANDAR PANJANG TUO	0,5175	TERTINGGAL
4.312	12	SUMATERA UTARA	1213	KABUPATEN MANDAILING NATAL	121312	MUARA SIPONGI	1213122007	KAMPUNG PINANG	0,5438	TERTINGGAL
4.313	12	SUMATERA UTARA	1213	KABUPATEN MANDAILING NATAL	121312	MUARA SIPONGI	1213122008	KOTO BARINGIN	0,4775	SANGAT TERTINGGAL
4.314	12	SUMATERA UTARA	1213	KABUPATEN MANDAILING NATAL	121312	MUARA SIPONGI	1213122009	LIMAU MANIS	0,5690	TERTINGGAL
4.315	12	SUMATERA UTARA	1213	KABUPATEN MANDAILING NATAL	121312	MUARA SIPONGI	1213122012	RANJO BATU	0,5190	TERTINGGAL
4.316	12	SUMATERA UTARA	1213	KABUPATEN MANDAILING NATAL	121312	MUARA SIPONGI	1213122013	SIBINAIL	0,5381	TERTINGGAL
4.317	12	SUMATERA UTARA	1213	KABUPATEN MANDAILING NATAL	121312	MUARA SIPONGI	1213122015	SIMPANG MANDEPO	0,5346	TERTINGGAL
4.318	12	SUMATERA UTARA	1213	KABUPATEN MANDAILING NATAL	121312	MUARA SIPONGI	1213122016	TAMIANG MUDO	0,5508	TERTINGGAL
4.319	12	SUMATERA UTARA	1213	KABUPATEN MANDAILING NATAL	121312	MUARA SIPONGI	1213122017	TANJUNG ALAI	0,5903	TERTINGGAL
4.320	12	SUMATERA UTARA	1213	KABUPATEN MANDAILING NATAL	121312	MUARA SIPONGI	1213122020	TANJUNG MEDAN	0,5508	TERTINGGAL
4.321	12	SUMATERA UTARA	1213	KABUPATEN MANDAILING NATAL	121312	MUARA SIPONGI	1213122021	MUARA KUMPULAN	0,4740	SANGAT TERTINGGAL
4.322	12	SUMATERA UTARA	1213	KABUPATEN MANDAILING NATAL	121312	MUARA SIPONGI	1213122022	AEK BOTUNG	0,3944	SANGAT TERTINGGAL
4.323	12	SUMATERA UTARA	1213	KABUPATEN MANDAILING NATAL	121312	MUARA SIPONGI	1213122023	KOTO BORU	0,4940	TERTINGGAL
4.324	12	SUMATERA UTARA	1213	KABUPATEN MANDAILING NATAL	121312	MUARA SIPONGI	1213122024	TANJUNG LARANGAN	0,5490	TERTINGGAL
4.325	12	SUMATERA UTARA	1213	KABUPATEN MANDAILING NATAL	121313	BATANG NATAL	1213132001	AEK GUO	0,5573	TERTINGGAL
4.326	12	SUMATERA UTARA	1213	KABUPATEN MANDAILING NATAL	121313	BATANG NATAL	1213132002	AEK HOLBUNG	0,5311	TERTINGGAL
4.327	12	SUMATERA UTARA	1213	KABUPATEN MANDAILING NATAL	121313	BATANG NATAL	1213132003	AEK MANGGIS	0,4598	SANGAT TERTINGGAL
4.328	12	SUMATERA UTARA	1213	KABUPATEN MANDAILING NATAL	121313	BATANG NATAL	1213132004	AEK NABARA	0,4560	SANGAT TERTINGGAL
4.329	12	SUMATERA UTARA	1213	KABUPATEN MANDAILING NATAL	121313	BATANG NATAL	1213132006	AMPUNG JULU	0,4306	SANGAT TERTINGGAL
4.330	12	SUMATERA UTARA	1213	KABUPATEN MANDAILING NATAL	121313	BATANG NATAL	1213132008	AMPUNG SIALA	0,5889	TERTINGGAL
4.331	12	SUMATERA UTARA	1213	KABUPATEN MANDAILING NATAL	121313	BATANG NATAL	1213132010	BANJAR MALAYU	0,5049	TERTINGGAL
4.332	12	SUMATERA UTARA	1213	KABUPATEN MANDAILING NATAL	121313	BATANG NATAL	1213132011	BATU MADINDING	0,5568	TERTINGGAL
4.333	12	SUMATERA UTARA	1213	KABUPATEN MANDAILING NATAL	121313	BATANG NATAL	1213132012	BULU SOMA	0,5427	TERTINGGAL
4.334	12	SUMATERA UTARA	1213	KABUPATEN MANDAILING NATAL	121313	BATANG NATAL	1213132013	GUO BATU	0,3981	SANGAT TERTINGGAL
4.335	12	SUMATERA UTARA	1213	KABUPATEN MANDAILING NATAL	121313	BATANG NATAL	1213132014	HADANGKAHAN	0,3486	SANGAT TERTINGGAL
4.336	12	SUMATERA UTARA	1213	KABUPATEN MANDAILING NATAL	121313	BATANG NATAL	1213132015	HATUPANGAN	0,5148	TERTINGGAL
4.337	12	SUMATERA UTARA	1213	KABUPATEN MANDAILING NATAL	121313	BATANG NATAL	1213132018	RANTOBI	0,5071	TERTINGGAL
4.338	12	SUMATERA UTARA	1213	KABUPATEN MANDAILING NATAL	121313	BATANG NATAL	1213132019	RAO RAO	0,4921	TERTINGGAL
4.339	12	SUMATERA UTARA	1213	KABUPATEN MANDAILING NATAL	121313	BATANG NATAL	1213132020	SIMANGUNTONG	0,5070	TERTINGGAL
4.340	12	SUMATERA UTARA	1213	KABUPATEN MANDAILING NATAL	121313	BATANG NATAL	1213132021	SIPOGU	0,5721	TERTINGGAL
4.341	12	SUMATERA UTARA	1213	KABUPATEN MANDAILING NATAL	121313	BATANG NATAL	1213132022	SOPO TINJAK	0,5760	TERTINGGAL
4.342	12	SUMATERA UTARA	1213	KABUPATEN MANDAILING NATAL	121313	BATANG NATAL	1213132023	TARLOLA	0,5368	TERTINGGAL
4.343	12	SUMATERA UTARA	1213	KABUPATEN MANDAILING NATAL	121313	BATANG NATAL	1213132025	HUTA LOBU	0,5057	TERTINGGAL
4.344	12	SUMATERA UTARA	1213	KABUPATEN MANDAILING NATAL	121313	BATANG NATAL	1213132026	LUBUK SAMBOA	0,4530	SANGAT TERTINGGAL
4.345	12	SUMATERA UTARA	1213	KABUPATEN MANDAILING NATAL	121313	BATANG NATAL	1213132028	AEK BARU JAE	0,4413	SANGAT TERTINGGAL



NO	KODE PROVINSI	NAMA PROVINSI	KODE KABUPATEN	NAMA KABUPATEN	KODE KECAMATAN	NAMA KECAMATAN	KODE DESA	NAMA DESA	IDM	STATUS IDM
4.346	12	SUMATERA UTARA	1213	KABUPATEN MANDAILING NATAL	121313	BATANG NATAL	1213132029	AEK BARU JULU	0,4298	SANGAT TERTINGGAL
4.347	12	SUMATERA UTARA	1213	KABUPATEN MANDAILING NATAL	121313	BATANG NATAL	1213132030	LUBUK BONDAR PANJANG	0,4697	SANGAT TERTINGGAL
4.348	12	SUMATERA UTARA	1213	KABUPATEN MANDAILING NATAL	121313	BATANG NATAL	1213132031	TOR NAINCAT	0,4564	SANGAT TERTINGGAL
4.349	12	SUMATERA UTARA	1213	KABUPATEN MANDAILING NATAL	121314	LINGGA BAYU	1213142001	AEK GARINGGING	0,5076	TERTINGGAL
4.350	12	SUMATERA UTARA	1213	KABUPATEN MANDAILING NATAL	121314	LINGGA BAYU	1213142002	AEK MANYURUK	0,4851	SANGAT TERTINGGAL
4.351	12	SUMATERA UTARA	1213	KABUPATEN MANDAILING NATAL	121314	LINGGA BAYU	1213142003	BANDAR LIMABUNG	0,4344	SANGAT TERTINGGAL
4.352	12	SUMATERA UTARA	1213	KABUPATEN MANDAILING NATAL	121314	LINGGA BAYU	1213142006	LANCAT	0,4470	SANGAT TERTINGGAL
4.353	12	SUMATERA UTARA	1213	KABUPATEN MANDAILING NATAL	121314	LINGGA BAYU	1213142010	KAMPUNG BARU	0,5033	TERTINGGAL
4.354	12	SUMATERA UTARA	1213	KABUPATEN MANDAILING NATAL	121314	LINGGA BAYU	1213142011	LOBUNG	0,4835	SANGAT TERTINGGAL
4.355	12	SUMATERA UTARA	1213	KABUPATEN MANDAILING NATAL	121314	LINGGA BAYU	1213142014	PANGKALAN	0,4633	SANGAT TERTINGGAL
4.356	12	SUMATERA UTARA	1213	KABUPATEN MANDAILING NATAL	121314	LINGGA BAYU	1213142015	PERK. SIMPANG GAMBIR	0,5876	TERTINGGAL
4.357	12	SUMATERA UTARA	1213	KABUPATEN MANDAILING NATAL	121314	LINGGA BAYU	1213142019	SIKUMBU	0,4733	SANGAT TERTINGGAL
4.358	12	SUMATERA UTARA	1213	KABUPATEN MANDAILING NATAL	121314	LINGGA BAYU	1213142021	SIMPANG BAJOLE	0,4825	SANGAT TERTINGGAL
4.359	12	SUMATERA UTARA	1213	KABUPATEN MANDAILING NATAL	121314	LINGGA BAYU	1213142022	SIMPANG DUKU	0,4521	SANGAT TERTINGGAL
4.360	12	SUMATERA UTARA	1213	KABUPATEN MANDAILING NATAL	121314	LINGGA BAYU	1213142023	SIMPANG DURIAN	0,5562	TERTINGGAL
4.361	12	SUMATERA UTARA	1213	KABUPATEN MANDAILING NATAL	121314	LINGGA BAYU	1213142025	SIMPANG KOJE	0,4543	SANGAT TERTINGGAL
4.362	12	SUMATERA UTARA	1213	KABUPATEN MANDAILING NATAL	121314	LINGGA BAYU	1213142029	DALAN LIDANG	0,5668	TERTINGGAL
4.363	12	SUMATERA UTARA	1213	KABUPATEN MANDAILING NATAL	121314	LINGGA BAYU	1213142031	BONCA BAYUON	0,5052	TERTINGGAL
4.364	12	SUMATERA UTARA	1213	KABUPATEN MANDAILING NATAL	121314	LINGGA BAYU	1213142033	PADANG SILOJONGAN	0,5238	TERTINGGAL
4.365	12	SUMATERA UTARA	1213	KABUPATEN MANDAILING NATAL	121314	LINGGA BAYU	1213142034	PERBATASAN	0,5651	TERTINGGAL
4.366	12	SUMATERA UTARA	1213	KABUPATEN MANDAILING NATAL	121314	LINGGA BAYU	1213142035	TANGSI ATAS	0,5444	TERTINGGAL
4.367	12	SUMATERA UTARA	1213	KABUPATEN MANDAILING NATAL	121315	BATAHAN	1213152001	BANJAR AUR	0,5822	TERTINGGAL
4.368	12	SUMATERA UTARA	1213	KABUPATEN MANDAILING NATAL	121315	BATAHAN	1213152004	BATU SONDAT	0,5282	TERTINGGAL
4.369	12	SUMATERA UTARA	1213	KABUPATEN MANDAILING NATAL	121315	BATAHAN	1213152007	KAMPUNG KAPAS	0,5408	TERTINGGAL
4.370	12	SUMATERA UTARA	1213	KABUPATEN MANDAILING NATAL	121315	BATAHAN	1213152010	MUARA PERTEMUAN	0,4878	SANGAT TERTINGGAL
4.371	12	SUMATERA UTARA	1213	KABUPATEN MANDAILING NATAL	121315	BATAHAN	1213152013	PULAU TAMANG	0,5122	TERTINGGAL
4.372	12	SUMATERA UTARA	1213	KABUPATEN MANDAILING NATAL	121315	BATAHAN	1213152019	BATAHAN II	0,5084	TERTINGGAL
4.373	12	SUMATERA UTARA	1213	KABUPATEN MANDAILING NATAL	121315	BATAHAN	1213152020	BATAHAN III	0,5435	TERTINGGAL
4.374	12	SUMATERA UTARA	1213	KABUPATEN MANDAILING NATAL	121315	BATAHAN	1213152021	BATAHAN IV	0,4462	SANGAT TERTINGGAL
4.375	12	SUMATERA UTARA	1213	KABUPATEN MANDAILING NATAL	121315	BATAHAN	1213152023	KAMPUNG KAPAS I	0,5392	TERTINGGAL
4.376	12	SUMATERA UTARA	1213	KABUPATEN MANDAILING NATAL	121316	NATAL	1213162003	BONDA KASE	0,5284	TERTINGGAL
4.377	12	SUMATERA UTARA	1213	KABUPATEN MANDAILING NATAL	121316	NATAL	1213162010	PASAR V NATAL	0,5840	TERTINGGAL
4.378	12	SUMATERA UTARA	1213	KABUPATEN MANDAILING NATAL	121316	NATAL	1213162014	RUKUN JAYA	0,5937	TERTINGGAL
4.379	12	SUMATERA UTARA	1213	KABUPATEN MANDAILING NATAL	121316	NATAL	1213162016	SIKARA KARA	0,4871	SANGAT TERTINGGAL
4.380	12	SUMATERA UTARA	1213	KABUPATEN MANDAILING NATAL	121316	NATAL	1213162018	SIKARA KARA II	0,5838	TERTINGGAL
4.381	12	SUMATERA UTARA	1213	KABUPATEN MANDAILING NATAL	121316	NATAL	1213162022	TALUK	0,5094	TERTINGGAL
4.382	12	SUMATERA UTARA	1213	KABUPATEN MANDAILING NATAL	121316	NATAL	1213162024	TUNAS KARYA	0,5279	TERTINGGAL
4.383	12	SUMATERA UTARA	1213	KABUPATEN MANDAILING NATAL	121317	MUARA BATANG GADIS	1213172001	BATU MUNDOM	0,5121	TERTINGGAL
4.384	12	SUMATERA UTARA	1213	KABUPATEN MANDAILING NATAL	121317	MUARA BATANG GADIS	1213172002	HUTAIMBARU	0,5011	TERTINGGAL
4.385	12	SUMATERA UTARA	1213	KABUPATEN MANDAILING NATAL	121317	MUARA BATANG GADIS	1213172003	LUBUK KAPUNDUNG	0,4752	SANGAT TERTINGGAL
4.386	12	SUMATERA UTARA	1213	KABUPATEN MANDAILING NATAL	121317	MUARA BATANG GADIS	1213172004	MANUNCANG	0,5389	TERTINGGAL
4.387	12	SUMATERA UTARA	1213	KABUPATEN MANDAILING NATAL	121317	MUARA BATANG GADIS	1213172005	PANUNGULAN	0,5108	TERTINGGAL
4.388	12	SUMATERA UTARA	1213	KABUPATEN MANDAILING NATAL	121317	MUARA BATANG GADIS	1213172008	RANTAU PANJANG	0,4886	SANGAT TERTINGGAL
4.389	12	SUMATERA UTARA	1213	KABUPATEN MANDAILING NATAL	121317	MUARA BATANG GADIS	1213172009	SIKAPAS	0,5608	TERTINGGAL
4.390	12	SUMATERA UTARA	1213	KABUPATEN MANDAILING NATAL	121317	MUARA BATANG GADIS	1213172011	TAGILANG JULU	0,4867	SANGAT TERTINGGAL
4.391	12	SUMATERA UTARA	1213	KABUPATEN MANDAILING NATAL	121317	MUARA BATANG GADIS	1213172012	SALI BARU	0,5708	TERTINGGAL
4.392	12	SUMATERA UTARA	1213	KABUPATEN MANDAILING NATAL	121317	MUARA BATANG GADIS	1213172013	LUBUK KAPUNDUNG II	0,5143	TERTINGGAL
4.393	12	SUMATERA UTARA	1213	KABUPATEN MANDAILING NATAL	121317	MUARA BATANG GADIS	1213172014	SUKA MAKMUR	0,5279	TERTINGGAL
4.394	12	SUMATERA UTARA	1213	KABUPATEN MANDAILING NATAL	121318	RANTO BAEK	1213182002	SIMPANG TALAP	0,5218	TERTINGGAL
4.395	12	SUMATERA UTARA	1213	KABUPATEN MANDAILING NATAL	121318	RANTO BAEK	1213182003	SAMPURAN	0,5873	TERTINGGAL
4.396	12	SUMATERA UTARA	1213	KABUPATEN MANDAILING NATAL	121318	RANTO BAEK	1213182005	GONTING	0,3614	SANGAT TERTINGGAL
4.397	12	SUMATERA UTARA	1213	KABUPATEN MANDAILING NATAL	121318	RANTO BAEK	1213182006	BANGUN SAROHA	0,5597	TERTINGGAL
4.398	12	SUMATERA UTARA	1213	KABUPATEN MANDAILING NATAL	121318	RANTO BAEK	1213182008	MUARA BANGKO	0,5652	TERTINGGAL
4.399	12	SUMATERA UTARA	1213	KABUPATEN MANDAILING NATAL	121318	RANTO BAEK	1213182009	RANTO NALINJANG	0,4956	TERTINGGAL
4.400	12	SUMATERA UTARA	1213	KABUPATEN MANDAILING NATAL	121318	RANTO BAEK	1213182010	BANJAR MAGA	0,5535	TERTINGGAL



NO	KODE PROVINSI	NAMA PROVINSI	KODE KABUPATEN	NAMA KABUPATEN	KODE KECAMATAN	NAMA KECAMATAN	KODE DESA	NAMA DESA	IDM	STATUS IDM
4.401	12	SUMATERA UTARA	1213	KABUPATEN MANDAILING NATAL	121318	RANTO BAEK	1213182011	HUTA RAJA	0,5907	TERTINGGAL
4.402	12	SUMATERA UTARA	1213	KABUPATEN MANDAILING NATAL	121318	RANTO BAEK	1213182012	SIMANINGGIR	0,5479	TERTINGGAL
4.403	12	SUMATERA UTARA	1213	KABUPATEN MANDAILING NATAL	121318	RANTO BAEK	1213182013	RANTO PANJANG	0,4324	SANGAT TERTINGGAL
4.404	12	SUMATERA UTARA	1213	KABUPATEN MANDAILING NATAL	121318	RANTO BAEK	1213182014	HUTA NAULI	0,5629	TERTINGGAL
4.405	12	SUMATERA UTARA	1213	KABUPATEN MANDAILING NATAL	121318	RANTO BAEK	1213182015	LUBUK KANCAH	0,3795	SANGAT TERTINGGAL
4.406	12	SUMATERA UTARA	1213	KABUPATEN MANDAILING NATAL	121318	RANTO BAEK	1213182016	DUA SEPAKAT	0,4483	SANGAT TERTINGGAL
4.407	12	SUMATERA UTARA	1213	KABUPATEN MANDAILING NATAL	121318	RANTO BAEK	1213182017	GUNUNG GODANG	0,5788	TERTINGGAL
4.408	12	SUMATERA UTARA	1213	KABUPATEN MANDAILING NATAL	121319	HUTA BARGOT	1213192001	BANGUN SEJATI	0,4592	SANGAT TERTINGGAL
4.409	12	SUMATERA UTARA	1213	KABUPATEN MANDAILING NATAL	121319	HUTA BARGOT	1213192002	HUTARIMBARU	0,5424	TERTINGGAL
4.410	12	SUMATERA UTARA	1213	KABUPATEN MANDAILING NATAL	121319	HUTA BARGOT	1213192003	PASAR HUTA BARGOT	0,5767	TERTINGGAL
4.411	12	SUMATERA UTARA	1213	KABUPATEN MANDAILING NATAL	121319	HUTA BARGOT	1213192004	HUTA BARGOT LOMBANG	0,5633	TERTINGGAL
4.412	12	SUMATERA UTARA	1213	KABUPATEN MANDAILING NATAL	121319	HUTA BARGOT	1213192005	HUTA BARGOT DOLOK	0,5762	TERTINGGAL
4.413	12	SUMATERA UTARA	1213	KABUPATEN MANDAILING NATAL	121319	HUTA BARGOT	1213192006	HUTA BARGOT SETIA	0,5164	TERTINGGAL
4.414	12	SUMATERA UTARA	1213	KABUPATEN MANDAILING NATAL	121319	HUTA BARGOT	1213192007	HUTA BARGOT NAULI	0,5344	TERTINGGAL
4.415	12	SUMATERA UTARA	1213	KABUPATEN MANDAILING NATAL	121319	HUTA BARGOT	1213192008	MONDAN	0,5408	TERTINGGAL
4.416	12	SUMATERA UTARA	1213	KABUPATEN MANDAILING NATAL	121319	HUTA BARGOT	1213192009	SAYUR MAINCAT	0,5803	TERTINGGAL
4.417	12	SUMATERA UTARA	1213	KABUPATEN MANDAILING NATAL	121319	HUTA BARGOT	1213192010	KUMPULAN SETIA	0,4432	SANGAT TERTINGGAL
4.418	12	SUMATERA UTARA	1213	KABUPATEN MANDAILING NATAL	121319	HUTA BARGOT	1213192011	SIMALAGI	0,5300	TERTINGGAL
4.419	12	SUMATERA UTARA	1213	KABUPATEN MANDAILING NATAL	121319	HUTA BARGOT	1213192012	SABA PADANG	0,5946	TERTINGGAL
4.420	12	SUMATERA UTARA	1213	KABUPATEN MANDAILING NATAL	121321	PAKANTAN	1213212001	PAKANTAN DOLOK	0,5759	TERTINGGAL
4.421	12	SUMATERA UTARA	1213	KABUPATEN MANDAILING NATAL	121321	PAKANTAN	1213212002	PAKANTAN LOMBANG	0,5533	TERTINGGAL
4.422	12	SUMATERA UTARA	1213	KABUPATEN MANDAILING NATAL	121321	PAKANTAN	1213212003	HUTA GAMBIR	0,5295	TERTINGGAL
4.423	12	SUMATERA UTARA	1213	KABUPATEN MANDAILING NATAL	121321	PAKANTAN	1213212004	HUTA LANCAT	0,5235	TERTINGGAL
4.424	12	SUMATERA UTARA	1213	KABUPATEN MANDAILING NATAL	121321	PAKANTAN	1213212005	HUTA JULU	0,5048	TERTINGGAL
4.425	12	SUMATERA UTARA	1213	KABUPATEN MANDAILING NATAL	121321	PAKANTAN	1213212006	HUTA TORAS	0,5011	TERTINGGAL
4.426	12	SUMATERA UTARA	1213	KABUPATEN MANDAILING NATAL	121321	PAKANTAN	1213212007	HUTA PADANG	0,5111	TERTINGGAL
4.427	12	SUMATERA UTARA	1213	KABUPATEN MANDAILING NATAL	121321	PAKANTAN	1213212008	SILOGUN	0,5010	TERTINGGAL
4.428	12	SUMATERA UTARA	1213	KABUPATEN MANDAILING NATAL	121322	SINUNUKAN	1213222006	BANJAR AUR UTARA	0,5588	TERTINGGAL
4.429	12	SUMATERA UTARA	1213	KABUPATEN MANDAILING NATAL	121322	SINUNUKAN	1213222008	AIRAPA	0,5559	TERTINGGAL
4.430	12	SUMATERA UTARA	1213	KABUPATEN MANDAILING NATAL	121322	SINUNUKAN	1213222012	SUKA DAMAI	0,5829	TERTINGGAL
4.431	12	SUMATERA UTARA	1213	KABUPATEN MANDAILING NATAL	121323	NAGA JUANG	1213232001	TAMBISKI	0,5094	TERTINGGAL
4.432	12	SUMATERA UTARA	1213	KABUPATEN MANDAILING NATAL	121323	NAGA JUANG	1213232002	TARUTUNG PANJANG	0,5635	TERTINGGAL
4.433	12	SUMATERA UTARA	1213	KABUPATEN MANDAILING NATAL	121323	NAGA JUANG	1213232003	HUMBANG I	0,4835	SANGAT TERTINGGAL
4.434	12	SUMATERA UTARA	1213	KABUPATEN MANDAILING NATAL	121323	NAGA JUANG	1213232004	BANUA RAKYAT	0,5340	TERTINGGAL
4.435	12	SUMATERA UTARA	1213	KABUPATEN MANDAILING NATAL	121323	NAGA JUANG	1213232005	SAYUR MATUA	0,4905	SANGAT TERTINGGAL
4.436	12	SUMATERA UTARA	1213	KABUPATEN MANDAILING NATAL	121323	NAGA JUANG	1213232006	BANUA SIMANOSOR	0,5354	TERTINGGAL
4.437	12	SUMATERA UTARA	1213	KABUPATEN MANDAILING NATAL	121323	NAGA JUANG	1213232007	TAMBISKI NAULI	0,4719	SANGAT TERTINGGAL
4.438	12	SUMATERA UTARA	1214	KABUPATEN NIAS SELATAN	121401	LOLOMATUA	1214012002	HILISANGOWOLA	0,4238	SANGAT TERTINGGAL
4.439	12	SUMATERA UTARA	1214	KABUPATEN NIAS SELATAN	121401	LOLOMATUA	1214012005	HILIOTALUA	0,4257	SANGAT TERTINGGAL
4.440	12	SUMATERA UTARA	1214	KABUPATEN NIAS SELATAN	121401	LOLOMATUA	1214012006	KOENDRAFO	0,4451	SANGAT TERTINGGAL
4.441	12	SUMATERA UTARA	1214	KABUPATEN NIAS SELATAN	121401	LOLOMATUA	1214012008	LAWA-LAWA LUO	0,4352	SANGAT TERTINGGAL
4.442	12	SUMATERA UTARA	1214	KABUPATEN NIAS SELATAN	121401	LOLOMATUA	1214012016	TUHEMBERUA	0,4770	SANGAT TERTINGGAL
4.443	12	SUMATERA UTARA	1214	KABUPATEN NIAS SELATAN	121401	LOLOMATUA	1214012017	TESIKHORI	0,3954	SANGAT TERTINGGAL
4.444	12	SUMATERA UTARA	1214	KABUPATEN NIAS SELATAN	121401	LOLOMATUA	1214012021	TUMARI	0,4375	SANGAT TERTINGGAL
4.445	12	SUMATERA UTARA	1214	KABUPATEN NIAS SELATAN	121401	LOLOMATUA	1214012023	EWO	0,4665	SANGAT TERTINGGAL
4.446	12	SUMATERA UTARA	1214	KABUPATEN NIAS SELATAN	121401	LOLOMATUA	1214012024	KO'OLOTANO	0,4108	SANGAT TERTINGGAL
4.447	12	SUMATERA UTARA	1214	KABUPATEN NIAS SELATAN	121401	LOLOMATUA	1214012026	BOTOHILINDRURIA	0,4281	SANGAT TERTINGGAL
4.448	12	SUMATERA UTARA	1214	KABUPATEN NIAS SELATAN	121401	LOLOMATUA	1214012027	CARITAS SOGAWUNASI	0,4489	SANGAT TERTINGGAL
4.449	12	SUMATERA UTARA	1214	KABUPATEN NIAS SELATAN	121401	LOLOMATUA	1214012028	ORUDUA LAWALAWA LUO	0,4371	SANGAT TERTINGGAL
4.450	12	SUMATERA UTARA	1214	KABUPATEN NIAS SELATAN	121401	LOLOMATUA	1214012029	HILIFAONDRATO	0,4075	SANGAT TERTINGGAL
4.451	12	SUMATERA UTARA	1214	KABUPATEN NIAS SELATAN	121402	GOMO	1214022005	DOLI-DOLI IDANOTAE	0,4679	SANGAT TERTINGGAL
4.452	12	SUMATERA UTARA	1214	KABUPATEN NIAS SELATAN	121402	GOMO	1214022007	HILIANA'A GOMO	0,4706	SANGAT TERTINGGAL
4.453	12	SUMATERA UTARA	1214	KABUPATEN NIAS SELATAN	121402	GOMO	1214022015	LAWA-LAWA LUO GOMO	0,4368	SANGAT TERTINGGAL
4.454	12	SUMATERA UTARA	1214	KABUPATEN NIAS SELATAN	121402	GOMO	1214022017	LOLOSONI	0,4587	SANGAT TERTINGGAL
4.455	12	SUMATERA UTARA	1214	KABUPATEN NIAS SELATAN	121402	GOMO	1214022023	ORAHILI GOMO	0,5730	TERTINGGAL

NO	KODE PROVINSI	NAMA PROVINSI	KODE KABUPATEN	NAMA KABUPATEN	KODE KECAMATAN	NAMA KECAMATAN	KODE DESA	NAMA DESA	IDM	STATUS IDM
4.456	12	SUMATERA UTARA	1214	KABUPATEN NIAS SELATAN	121402	GOMO	1214022035	TANONIKO'O	0,4844	SANGAT TERTINGGAL
4.457	12	SUMATERA UTARA	1214	KABUPATEN NIAS SELATAN	121402	GOMO	1214022040	SUKA MAJU MOHILI	0,4417	SANGAT TERTINGGAL
4.458	12	SUMATERA UTARA	1214	KABUPATEN NIAS SELATAN	121402	GOMO	1214022041	ORAHILI SIBOHOU	0,4994	TERTINGGAL
4.459	12	SUMATERA UTARA	1214	KABUPATEN NIAS SELATAN	121402	GOMO	1214022042	GUNUNG GABUNGAN	0,5754	TERTINGGAL
4.460	12	SUMATERA UTARA	1214	KABUPATEN NIAS SELATAN	121402	GOMO	1214022043	UMBU ORAHUA	0,5001	TERTINGGAL
4.461	12	SUMATERA UTARA	1214	KABUPATEN NIAS SELATAN	121403	LAHUSA	1214032001	BAWOLATO	0,5154	TERTINGGAL
4.462	12	SUMATERA UTARA	1214	KABUPATEN NIAS SELATAN	121403	LAHUSA	1214032002	BAWOZIHONO	0,5140	TERTINGGAL
4.463	12	SUMATERA UTARA	1214	KABUPATEN NIAS SELATAN	121403	LAHUSA	1214032004	GOLAMBANUA I	0,5052	TERTINGGAL
4.464	12	SUMATERA UTARA	1214	KABUPATEN NIAS SELATAN	121403	LAHUSA	1214032007	HILISIMAETANO BALAEKHA	0,4251	SANGAT TERTINGGAL
4.465	12	SUMATERA UTARA	1214	KABUPATEN NIAS SELATAN	121403	LAHUSA	1214032009	LAHUSA	0,5410	TERTINGGAL
4.466	12	SUMATERA UTARA	1214	KABUPATEN NIAS SELATAN	121403	LAHUSA	1214032016	ORAHILI BALAEKHA	0,4110	SANGAT TERTINGGAL
4.467	12	SUMATERA UTARA	1214	KABUPATEN NIAS SELATAN	121403	LAHUSA	1214032017	HARENORO	0,4663	SANGAT TERTINGGAL
4.468	12	SUMATERA UTARA	1214	KABUPATEN NIAS SELATAN	121403	LAHUSA	1214032018	SARAHILILAZA	0,3995	SANGAT TERTINGGAL
4.469	12	SUMATERA UTARA	1214	KABUPATEN NIAS SELATAN	121403	LAHUSA	1214032024	HILIBOLATA	0,5629	TERTINGGAL
4.470	12	SUMATERA UTARA	1214	KABUPATEN NIAS SELATAN	121403	LAHUSA	1214032025	HILIGAMBUKHA	0,3411	SANGAT TERTINGGAL
4.471	12	SUMATERA UTARA	1214	KABUPATEN NIAS SELATAN	121403	LAHUSA	1214032032	HILIZOMBOI	0,4789	SANGAT TERTINGGAL
4.472	12	SUMATERA UTARA	1214	KABUPATEN NIAS SELATAN	121403	LAHUSA	1214032036	OIKHODA BALAEKHA	0,5000	TERTINGGAL
4.473	12	SUMATERA UTARA	1214	KABUPATEN NIAS SELATAN	121403	LAHUSA	1214032037	ANGORUDUA BALAEKHA	0,4251	SANGAT TERTINGGAL
4.474	12	SUMATERA UTARA	1214	KABUPATEN NIAS SELATAN	121403	LAHUSA	1214032038	HILINAWALO BALAEKHA	0,5243	TERTINGGAL
4.475	12	SUMATERA UTARA	1214	KABUPATEN NIAS SELATAN	121403	LAHUSA	1214032040	LAHUSA I	0,4763	SANGAT TERTINGGAL
4.476	12	SUMATERA UTARA	1214	KABUPATEN NIAS SELATAN	121403	LAHUSA	1214032041	HILIWATEMA	0,5090	TERTINGGAL
4.477	12	SUMATERA UTARA	1214	KABUPATEN NIAS SELATAN	121403	LAHUSA	1214032042	MOGAE	0,5838	TERTINGGAL
4.478	12	SUMATERA UTARA	1214	KABUPATEN NIAS SELATAN	121403	LAHUSA	1214032043	SINAR BAHU	0,5314	TERTINGGAL
4.479	12	SUMATERA UTARA	1214	KABUPATEN NIAS SELATAN	121404	HIBALA	1214042001	DURU	0,2663	SANGAT TERTINGGAL
4.480	12	SUMATERA UTARA	1214	KABUPATEN NIAS SELATAN	121404	HIBALA	1214042002	TUWASO	0,3912	SANGAT TERTINGGAL
4.481	12	SUMATERA UTARA	1214	KABUPATEN NIAS SELATAN	121404	HIBALA	1214042003	HILIOROMAO	0,5575	TERTINGGAL
4.482	12	SUMATERA UTARA	1214	KABUPATEN NIAS SELATAN	121404	HIBALA	1214042005	SIALEMA	0,5410	TERTINGGAL
4.483	12	SUMATERA UTARA	1214	KABUPATEN NIAS SELATAN	121404	HIBALA	1214042006	BOWONIFAOSO	0,5857	TERTINGGAL
4.484	12	SUMATERA UTARA	1214	KABUPATEN NIAS SELATAN	121404	HIBALA	1214042007	HILIANOMBASELA	0,5543	TERTINGGAL
4.485	12	SUMATERA UTARA	1214	KABUPATEN NIAS SELATAN	121404	HIBALA	1214042008	LUMBUI MELAYU	0,5619	TERTINGGAL
4.486	12	SUMATERA UTARA	1214	KABUPATEN NIAS SELATAN	121404	HIBALA	1214042009	HILIORODUA TEBOLO	0,4860	SANGAT TERTINGGAL
4.487	12	SUMATERA UTARA	1214	KABUPATEN NIAS SELATAN	121404	HIBALA	1214042010	TEBOLO MELAYU	0,4654	SANGAT TERTINGGAL
4.488	12	SUMATERA UTARA	1214	KABUPATEN NIAS SELATAN	121404	HIBALA	1214042022	BARUYU SIBOHOU	0,5122	TERTINGGAL
4.489	12	SUMATERA UTARA	1214	KABUPATEN NIAS SELATAN	121404	HIBALA	1214042023	SEPAKAT	0,3078	SANGAT TERTINGGAL
4.490	12	SUMATERA UTARA	1214	KABUPATEN NIAS SELATAN	121404	HIBALA	1214042024	TANO MOKINU	0,5037	TERTINGGAL
4.491	12	SUMATERA UTARA	1214	KABUPATEN NIAS SELATAN	121404	HIBALA	1214042026	HILINIFAESE	0,5360	TERTINGGAL
4.492	12	SUMATERA UTARA	1214	KABUPATEN NIAS SELATAN	121404	HIBALA	1214042027	OMEGA	0,3440	SANGAT TERTINGGAL
4.493	12	SUMATERA UTARA	1214	KABUPATEN NIAS SELATAN	121405	PULAU-PULAU BATU	1214052003	BAWO'AMAHELATO	0,4395	SANGAT TERTINGGAL
4.494	12	SUMATERA UTARA	1214	KABUPATEN NIAS SELATAN	121405	PULAU-PULAU BATU	1214052005	LOBOI	0,5681	TERTINGGAL
4.495	12	SUMATERA UTARA	1214	KABUPATEN NIAS SELATAN	121405	PULAU-PULAU BATU	1214052007	BARUYU LASARA	0,5024	TERTINGGAL
4.496	12	SUMATERA UTARA	1214	KABUPATEN NIAS SELATAN	121405	PULAU-PULAU BATU	1214052008	SIFITU EWALI	0,5337	TERTINGGAL
4.497	12	SUMATERA UTARA	1214	KABUPATEN NIAS SELATAN	121405	PULAU-PULAU BATU	1214052009	RAPA-RAPA MELAYU	0,5071	TERTINGGAL
4.498	12	SUMATERA UTARA	1214	KABUPATEN NIAS SELATAN	121405	PULAU-PULAU BATU	1214052010	SINAUURU	0,5259	TERTINGGAL
4.499	12	SUMATERA UTARA	1214	KABUPATEN NIAS SELATAN	121405	PULAU-PULAU BATU	1214052027	BALOGIA	0,4452	SANGAT TERTINGGAL
4.500	12	SUMATERA UTARA	1214	KABUPATEN NIAS SELATAN	121405	PULAU-PULAU BATU	1214052029	LASONDE	0,5932	TERTINGGAL
4.501	12	SUMATERA UTARA	1214	KABUPATEN NIAS SELATAN	121405	PULAU-PULAU BATU	1214052041	KOTO	0,5502	TERTINGGAL
4.502	12	SUMATERA UTARA	1214	KABUPATEN NIAS SELATAN	121405	PULAU-PULAU BATU	1214052048	ONAYA	0,5276	TERTINGGAL
4.503	12	SUMATERA UTARA	1214	KABUPATEN NIAS SELATAN	121405	PULAU-PULAU BATU	1214052051	SEBUASI	0,5214	TERTINGGAL
4.504	12	SUMATERA UTARA	1214	KABUPATEN NIAS SELATAN	121405	PULAU-PULAU BATU	1214052054	ORAHILI	0,5068	TERTINGGAL
4.505	12	SUMATERA UTARA	1214	KABUPATEN NIAS SELATAN	121406	TELUK DALAM	1214062006	HILIGHEHO	0,5348	TERTINGGAL
4.506	12	SUMATERA UTARA	1214	KABUPATEN NIAS SELATAN	121406	TELUK DALAM	1214062025	HILISAO'OTONIIHA	0,5202	TERTINGGAL
4.507	12	SUMATERA UTARA	1214	KABUPATEN NIAS SELATAN	121406	TELUK DALAM	1214062026	HILISONDEKHA	0,5179	TERTINGGAL
4.508	12	SUMATERA UTARA	1214	KABUPATEN NIAS SELATAN	121406	TELUK DALAM	1214062043	HILIGANOWO SALO'O	0,4826	SANGAT TERTINGGAL
4.509	12	SUMATERA UTARA	1214	KABUPATEN NIAS SELATAN	121406	TELUK DALAM	1214062044	GANOWO SAUA	0,4870	SANGAT TERTINGGAL
4.510	12	SUMATERA UTARA	1214	KABUPATEN NIAS SELATAN	121406	TELUK DALAM	1214062046	HILILAZA	0,4384	SANGAT TERTINGGAL



NO	KODE PROVINSI	NAMA PROVINSI	KODE KABUPATEN	NAMA KABUPATEN	KODE KECAMATAN	NAMA KECAMATAN	KODE DESA	NAMA DESA	IDM	STATUS IDM
4.511	12	SUMATERA UTARA	1214	KABUPATEN NIAS SELATAN	121407	AMANDRAYA	1214072004	SIFAOROASI	0,5783	TERTINGGAL
4.512	12	SUMATERA UTARA	1214	KABUPATEN NIAS SELATAN	121407	AMANDRAYA	1214072005	HILIHORU	0,4848	SANGAT TERTINGGAL
4.513	12	SUMATERA UTARA	1214	KABUPATEN NIAS SELATAN	121407	AMANDRAYA	1214072006	HILIMBULAWA	0,4981	TERTINGGAL
4.514	12	SUMATERA UTARA	1214	KABUPATEN NIAS SELATAN	121407	AMANDRAYA	1214072009	HILIMBOWO	0,5779	TERTINGGAL
4.515	12	SUMATERA UTARA	1214	KABUPATEN NIAS SELATAN	121407	AMANDRAYA	1214072011	MOHILI	0,4768	SANGAT TERTINGGAL
4.516	12	SUMATERA UTARA	1214	KABUPATEN NIAS SELATAN	121407	AMANDRAYA	1214072012	LOLOZARIA	0,5760	TERTINGGAL
4.517	12	SUMATERA UTARA	1214	KABUPATEN NIAS SELATAN	121407	AMANDRAYA	1214072013	LOLOMOYO	0,4756	SANGAT TERTINGGAL
4.518	12	SUMATERA UTARA	1214	KABUPATEN NIAS SELATAN	121407	AMANDRAYA	1214072014	HILIFADOLO	0,4311	SANGAT TERTINGGAL
4.519	12	SUMATERA UTARA	1214	KABUPATEN NIAS SELATAN	121407	AMANDRAYA	1214072015	ORAHILI EHO	0,4576	SANGAT TERTINGGAL
4.520	12	SUMATERA UTARA	1214	KABUPATEN NIAS SELATAN	121407	AMANDRAYA	1214072016	SISOBAHILI	0,5088	TERTINGGAL
4.521	12	SUMATERA UTARA	1214	KABUPATEN NIAS SELATAN	121407	AMANDRAYA	1214072023	LOLOABOLO	0,4811	SANGAT TERTINGGAL
4.522	12	SUMATERA UTARA	1214	KABUPATEN NIAS SELATAN	121407	AMANDRAYA	1214072024	HILISALO'O	0,4256	SANGAT TERTINGGAL
4.523	12	SUMATERA UTARA	1214	KABUPATEN NIAS SELATAN	121407	AMANDRAYA	1214072026	SIROFI	0,5819	TERTINGGAL
4.524	12	SUMATERA UTARA	1214	KABUPATEN NIAS SELATAN	121407	AMANDRAYA	1214072027	HILINDRASO	0,4438	SANGAT TERTINGGAL
4.525	12	SUMATERA UTARA	1214	KABUPATEN NIAS SELATAN	121407	AMANDRAYA	1214072028	HILIMAERA	0,5522	TERTINGGAL
4.526	12	SUMATERA UTARA	1214	KABUPATEN NIAS SELATAN	121407	AMANDRAYA	1214072029	BOHOLU	0,5027	TERTINGGAL
4.527	12	SUMATERA UTARA	1214	KABUPATEN NIAS SELATAN	121407	AMANDRAYA	1214072030	AMANDRAYA	0,4795	SANGAT TERTINGGAL
4.528	12	SUMATERA UTARA	1214	KABUPATEN NIAS SELATAN	121407	AMANDRAYA	1214072031	SINAR INO'O	0,5252	TERTINGGAL
4.529	12	SUMATERA UTARA	1214	KABUPATEN NIAS SELATAN	121407	AMANDRAYA	1214072033	TUHEMBERUA AMANDRAYA	0,4943	TERTINGGAL
4.530	12	SUMATERA UTARA	1214	KABUPATEN NIAS SELATAN	121408	LOLOWAU	1214082001	AMURI	0,4859	SANGAT TERTINGGAL
4.531	12	SUMATERA UTARA	1214	KABUPATEN NIAS SELATAN	121408	LOLOWAU	1214082004	BAWOSALO'O SIWALAWA	0,4803	SANGAT TERTINGGAL
4.532	12	SUMATERA UTARA	1214	KABUPATEN NIAS SELATAN	121408	LOLOWAU	1214082009	HILIFADOLO	0,5029	TERTINGGAL
4.533	12	SUMATERA UTARA	1214	KABUPATEN NIAS SELATAN	121408	LOLOWAU	1214082014	LOLOFAOSO	0,4324	SANGAT TERTINGGAL
4.534	12	SUMATERA UTARA	1214	KABUPATEN NIAS SELATAN	121408	LOLOWAU	1214082015	LOLOMOYO	0,5373	TERTINGGAL
4.535	12	SUMATERA UTARA	1214	KABUPATEN NIAS SELATAN	121408	LOLOWAU	1214082017	LOLOHOWA	0,4712	SANGAT TERTINGGAL
4.536	12	SUMATERA UTARA	1214	KABUPATEN NIAS SELATAN	121408	LOLOWAU	1214082022	SISARAHILI EKHOLO	0,4819	SANGAT TERTINGGAL
4.537	12	SUMATERA UTARA	1214	KABUPATEN NIAS SELATAN	121408	LOLOWAU	1214082030	TUHEGAFOA	0,4751	SANGAT TERTINGGAL
4.538	12	SUMATERA UTARA	1214	KABUPATEN NIAS SELATAN	121408	LOLOWAU	1214082033	BOTOHILI	0,5125	TERTINGGAL
4.539	12	SUMATERA UTARA	1214	KABUPATEN NIAS SELATAN	121408	LOLOWAU	1214082035	HILIKARA	0,4481	SANGAT TERTINGGAL
4.540	12	SUMATERA UTARA	1214	KABUPATEN NIAS SELATAN	121408	LOLOWAU	1214082044	SAMIRI	0,4521	SANGAT TERTINGGAL
4.541	12	SUMATERA UTARA	1214	KABUPATEN NIAS SELATAN	121408	LOLOWAU	1214082047	HILIMBOWO SIWALAWA	0,4802	SANGAT TERTINGGAL
4.542	12	SUMATERA UTARA	1214	KABUPATEN NIAS SELATAN	121408	LOLOWAU	1214082048	NITUWU BOHO	0,4911	TERTINGGAL
4.543	12	SUMATERA UTARA	1214	KABUPATEN NIAS SELATAN	121409	SUSUA	1214092001	SIFALAGO SUSUA	0,4924	TERTINGGAL
4.544	12	SUMATERA UTARA	1214	KABUPATEN NIAS SELATAN	121409	SUSUA	1214092002	ORAHILI SUSUA	0,5327	TERTINGGAL
4.545	12	SUMATERA UTARA	1214	KABUPATEN NIAS SELATAN	121409	SUSUA	1214092003	HILIANA'A SUSUA	0,4989	TERTINGGAL
4.546	12	SUMATERA UTARA	1214	KABUPATEN NIAS SELATAN	121409	SUSUA	1214092004	HILIORAHUA	0,4992	TERTINGGAL
4.547	12	SUMATERA UTARA	1214	KABUPATEN NIAS SELATAN	121409	SUSUA	1214092005	HILIMBOE	0,5030	TERTINGGAL
4.548	12	SUMATERA UTARA	1214	KABUPATEN NIAS SELATAN	121409	SUSUA	1214092006	HILIMBOHO	0,5011	TERTINGGAL
4.549	12	SUMATERA UTARA	1214	KABUPATEN NIAS SELATAN	121409	SUSUA	1214092008	HILIWAEBU	0,5067	TERTINGGAL
4.550	12	SUMATERA UTARA	1214	KABUPATEN NIAS SELATAN	121409	SUSUA	1214092009	HILIDANAYAO	0,5141	TERTINGGAL
4.551	12	SUMATERA UTARA	1214	KABUPATEN NIAS SELATAN	121409	SUSUA	1214092010	HILIZAMURUGO	0,5122	TERTINGGAL
4.552	12	SUMATERA UTARA	1214	KABUPATEN NIAS SELATAN	121409	SUSUA	1214092011	SISOBAHILI	0,4938	TERTINGGAL
4.553	12	SUMATERA UTARA	1214	KABUPATEN NIAS SELATAN	121409	SUSUA	1214092012	DAO-DAO ZANUWO	0,5124	TERTINGGAL
4.554	12	SUMATERA UTARA	1214	KABUPATEN NIAS SELATAN	121409	SUSUA	1214092013	HILIORUDUA	0,5048	TERTINGGAL
4.555	12	SUMATERA UTARA	1214	KABUPATEN NIAS SELATAN	121409	SUSUA	1214092014	BINTANG BARU	0,5086	TERTINGGAL
4.556	12	SUMATERA UTARA	1214	KABUPATEN NIAS SELATAN	121409	SUSUA	1214092015	HILITOBARA SUSUA	0,4971	TERTINGGAL
4.557	12	SUMATERA UTARA	1214	KABUPATEN NIAS SELATAN	121409	SUSUA	1214092016	ORAHUA ULUZOI	0,5197	TERTINGGAL
4.558	12	SUMATERA UTARA	1214	KABUPATEN NIAS SELATAN	121409	SUSUA	1214092017	HILISIBOHOU	0,4954	TERTINGGAL
4.559	12	SUMATERA UTARA	1214	KABUPATEN NIAS SELATAN	121409	SUSUA	1214092018	HILIADULOSOI	0,4971	TERTINGGAL
4.560	12	SUMATERA UTARA	1214	KABUPATEN NIAS SELATAN	121409	SUSUA	1214092019	ORAHILI BO'E	0,4935	TERTINGGAL
4.561	12	SUMATERA UTARA	1214	KABUPATEN NIAS SELATAN	121410	MANIAMOLO	1214102002	BAWOGOSALI	0,5448	TERTINGGAL
4.562	12	SUMATERA UTARA	1214	KABUPATEN NIAS SELATAN	121410	MANIAMOLO	1214102003	HILIFALAWU	0,5432	TERTINGGAL
4.563	12	SUMATERA UTARA	1214	KABUPATEN NIAS SELATAN	121410	MANIAMOLO	1214102005	SAMADAYA HILISIMAETANO	0,5019	TERTINGGAL
4.564	12	SUMATERA UTARA	1214	KABUPATEN NIAS SELATAN	121410	MANIAMOLO	1214102006	IDALA JAYA HILISIMAETANO	0,5205	TERTINGGAL
4.565	12	SUMATERA UTARA	1214	KABUPATEN NIAS SELATAN	121410	MANIAMOLO	1214102007	PEKAN HILISIMAETANO	0,5946	TERTINGGAL

NO	KODE PROVINSI	NAMA PROVINSI	KODE KABUPATEN	NAMA KABUPATEN	KODE KECAMATAN	NAMA KECAMATAN	KODE DESA	NAMA DESA	IDM	STATUS IDM
4.566	12	SUMATERA UTARA	1214	KABUPATEN NIAS SELATAN	121410	MANIAMOLO	1214102008	BONIA HILISIMAETANO	0,4757	SANGAT TERTINGGAL
4.567	12	SUMATERA UTARA	1214	KABUPATEN NIAS SELATAN	121410	MANIAMOLO	1214102009	NDRASO HILISIMAETANO	0,5613	TERTINGGAL
4.568	12	SUMATERA UTARA	1214	KABUPATEN NIAS SELATAN	121410	MANIAMOLO	1214102010	FAOMASI HILISIMAETANO	0,5414	TERTINGGAL
4.569	12	SUMATERA UTARA	1214	KABUPATEN NIAS SELATAN	121410	MANIAMOLO	1214102011	EHO HILISIMAETANO	0,5797	TERTINGGAL
4.570	12	SUMATERA UTARA	1214	KABUPATEN NIAS SELATAN	121410	MANIAMOLO	1214102012	SOTO'O HILISIMAETANO	0,4968	TERTINGGAL
4.571	12	SUMATERA UTARA	1214	KABUPATEN NIAS SELATAN	121410	MANIAMOLO	1214102013	HILIAURIFA HILISIMAETANO	0,5038	TERTINGGAL
4.572	12	SUMATERA UTARA	1214	KABUPATEN NIAS SELATAN	121410	MANIAMOLO	1214102015	BAWOHOSI MANIAMOLO	0,4618	SANGAT TERTINGGAL
4.573	12	SUMATERA UTARA	1214	KABUPATEN NIAS SELATAN	121410	MANIAMOLO	1214102016	BAWOSAODANO	0,5260	TERTINGGAL
4.574	12	SUMATERA UTARA	1214	KABUPATEN NIAS SELATAN	121411	HILIMEGAI	1214112002	SOLEDUA	0,5256	TERTINGGAL
4.575	12	SUMATERA UTARA	1214	KABUPATEN NIAS SELATAN	121411	HILIMEGAI	1214112003	BAWOSALO'O DAO-DAO	0,4837	SANGAT TERTINGGAL
4.576	12	SUMATERA UTARA	1214	KABUPATEN NIAS SELATAN	121411	HILIMEGAI	1214112004	TUHO'OWO	0,4471	SANGAT TERTINGGAL
4.577	12	SUMATERA UTARA	1214	KABUPATEN NIAS SELATAN	121411	HILIMEGAI	1214112005	TOGIZITA I	0,5329	TERTINGGAL
4.578	12	SUMATERA UTARA	1214	KABUPATEN NIAS SELATAN	121411	HILIMEGAI	1214112007	HILITOESE	0,4486	SANGAT TERTINGGAL
4.579	12	SUMATERA UTARA	1214	KABUPATEN NIAS SELATAN	121411	HILIMEGAI	1214112008	DAO-DAO SOWO	0,4727	SANGAT TERTINGGAL
4.580	12	SUMATERA UTARA	1214	KABUPATEN NIAS SELATAN	121411	HILIMEGAI	1214112009	HILIADULO	0,5160	TERTINGGAL
4.581	12	SUMATERA UTARA	1214	KABUPATEN NIAS SELATAN	121411	HILIMEGAI	1214112010	SOLEDUA I	0,5484	TERTINGGAL
4.582	12	SUMATERA UTARA	1214	KABUPATEN NIAS SELATAN	121411	HILIMEGAI	1214112011	SOLEDUA II	0,5199	TERTINGGAL
4.583	12	SUMATERA UTARA	1214	KABUPATEN NIAS SELATAN	121412	TOMA	1214122001	HILISATARO	0,4862	SANGAT TERTINGGAL
4.584	12	SUMATERA UTARA	1214	KABUPATEN NIAS SELATAN	121412	TOMA	1214122002	HILINAMONIHA	0,5370	TERTINGGAL
4.585	12	SUMATERA UTARA	1214	KABUPATEN NIAS SELATAN	121412	TOMA	1214122003	HILIAMAETALUO	0,4981	TERTINGGAL
4.586	12	SUMATERA UTARA	1214	KABUPATEN NIAS SELATAN	121412	TOMA	1214122004	BAWOGANOWO	0,5446	TERTINGGAL
4.587	12	SUMATERA UTARA	1214	KABUPATEN NIAS SELATAN	121412	TOMA	1214122005	HILI'ALAWA	0,4867	SANGAT TERTINGGAL
4.588	12	SUMATERA UTARA	1214	KABUPATEN NIAS SELATAN	121412	TOMA	1214122006	HILINDRASONIHA	0,5832	TERTINGGAL
4.589	12	SUMATERA UTARA	1214	KABUPATEN NIAS SELATAN	121412	TOMA	1214122007	HILIMAGARI	0,5803	TERTINGGAL
4.590	12	SUMATERA UTARA	1214	KABUPATEN NIAS SELATAN	121412	TOMA	1214122008	HILISATARO RAYA	0,5203	TERTINGGAL
4.591	12	SUMATERA UTARA	1214	KABUPATEN NIAS SELATAN	121412	TOMA	1214122009	HILISATARO GEWA	0,5635	TERTINGGAL
4.592	12	SUMATERA UTARA	1214	KABUPATEN NIAS SELATAN	121412	TOMA	1214122010	HILISOROMI	0,4516	SANGAT TERTINGGAL
4.593	12	SUMATERA UTARA	1214	KABUPATEN NIAS SELATAN	121412	TOMA	1214122011	HILIASI	0,5505	TERTINGGAL
4.594	12	SUMATERA UTARA	1214	KABUPATEN NIAS SELATAN	121412	TOMA	1214122013	HILISATARO NANDISA	0,5667	TERTINGGAL
4.595	12	SUMATERA UTARA	1214	KABUPATEN NIAS SELATAN	121412	TOMA	1214122014	HILISATARO EHO SOFAYO	0,4867	SANGAT TERTINGGAL
4.596	12	SUMATERA UTARA	1214	KABUPATEN NIAS SELATAN	121413	MAZINO	1214132001	HILIZALO'OTANO	0,4927	TERTINGGAL
4.597	12	SUMATERA UTARA	1214	KABUPATEN NIAS SELATAN	121413	MAZINO	1214132002	HILINAWALO MAZINO	0,5221	TERTINGGAL
4.598	12	SUMATERA UTARA	1214	KABUPATEN NIAS SELATAN	121413	MAZINO	1214132003	LAWINDRA	0,4352	SANGAT TERTINGGAL
4.599	12	SUMATERA UTARA	1214	KABUPATEN NIAS SELATAN	121413	MAZINO	1214132004	BAWOLAHUSA	0,5908	TERTINGGAL
4.600	12	SUMATERA UTARA	1214	KABUPATEN NIAS SELATAN	121413	MAZINO	1214132005	HILIZOROI LAWA	0,4833	SANGAT TERTINGGAL
4.601	12	SUMATERA UTARA	1214	KABUPATEN NIAS SELATAN	121413	MAZINO	1214132006	HILIZALO'OTANO LAOWO	0,5689	TERTINGGAL
4.602	12	SUMATERA UTARA	1214	KABUPATEN NIAS SELATAN	121413	MAZINO	1214132007	HILIZALO'OTANO LARONO	0,5784	TERTINGGAL
4.603	12	SUMATERA UTARA	1214	KABUPATEN NIAS SELATAN	121413	MAZINO	1214132008	HILILAZA HILINAWALO MAZINO	0,5111	TERTINGGAL
4.604	12	SUMATERA UTARA	1214	KABUPATEN NIAS SELATAN	121413	MAZINO	1214132009	HILIFONDEGE HILIZOROILAWA	0,4957	TERTINGGAL
4.605	12	SUMATERA UTARA	1214	KABUPATEN NIAS SELATAN	121413	MAZINO	1214132010	LOLOMBOLI	0,4614	SANGAT TERTINGGAL
4.606	12	SUMATERA UTARA	1214	KABUPATEN NIAS SELATAN	121413	MAZINO	1214132011	BAWOLAHUSA DOLI-DOLI	0,5290	TERTINGGAL
4.607	12	SUMATERA UTARA	1214	KABUPATEN NIAS SELATAN	121414	UMBUNASI	1214142001	LAWINDRA	0,4583	SANGAT TERTINGGAL
4.608	12	SUMATERA UTARA	1214	KABUPATEN NIAS SELATAN	121414	UMBUNASI	1214142003	SIFAORO'ASI MOLA	0,4356	SANGAT TERTINGGAL
4.609	12	SUMATERA UTARA	1214	KABUPATEN NIAS SELATAN	121414	UMBUNASI	1214142004	HILIUSO	0,4392	SANGAT TERTINGGAL
4.610	12	SUMATERA UTARA	1214	KABUPATEN NIAS SELATAN	121414	UMBUNASI	1214142005	BALOHILI MOLA	0,4356	SANGAT TERTINGGAL
4.611	12	SUMATERA UTARA	1214	KABUPATEN NIAS SELATAN	121414	UMBUNASI	1214142006	AMBUKHA	0,4375	SANGAT TERTINGGAL
4.612	12	SUMATERA UTARA	1214	KABUPATEN NIAS SELATAN	121414	UMBUNASI	1214142007	TOBUALO	0,4352	SANGAT TERTINGGAL
4.613	12	SUMATERA UTARA	1214	KABUPATEN NIAS SELATAN	121414	UMBUNASI	1214142008	HILIBADALU	0,4241	SANGAT TERTINGGAL
4.614	12	SUMATERA UTARA	1214	KABUPATEN NIAS SELATAN	121414	UMBUNASI	1214142009	FOIKHUGAGA	0,4375	SANGAT TERTINGGAL
4.615	12	SUMATERA UTARA	1214	KABUPATEN NIAS SELATAN	121414	UMBUNASI	1214142010	ORLIN	0,4333	SANGAT TERTINGGAL
4.616	12	SUMATERA UTARA	1214	KABUPATEN NIAS SELATAN	121414	UMBUNASI	1214142011	ORAHILI MOLA	0,4149	SANGAT TERTINGGAL
4.617	12	SUMATERA UTARA	1214	KABUPATEN NIAS SELATAN	121414	UMBUNASI	1214142012	UMBUNASI	0,4708	SANGAT TERTINGGAL
4.618	12	SUMATERA UTARA	1214	KABUPATEN NIAS SELATAN	121415	ARAMO	1214152001	HILITOTAO	0,5135	TERTINGGAL
4.619	12	SUMATERA UTARA	1214	KABUPATEN NIAS SELATAN	121415	ARAMO	1214152002	HILIORUDUA	0,5035	TERTINGGAL
4.620	12	SUMATERA UTARA	1214	KABUPATEN NIAS SELATAN	121415	ARAMO	1214152003	SISOBAMBOWO	0,4392	SANGAT TERTINGGAL



NO	KODE PROVINSI	NAMA PROVINSI	KODE KABUPATEN	NAMA KABUPATEN	KODE KECAMATAN	NAMA KECAMATAN	KODE DESA	NAMA DESA	IDM	STATUS IDM
4.621	12	SUMATERA UTARA	1214	KABUPATEN NIAS SELATAN	121415	ARAMO	1214152004	HILIAMAUZULA	0,4211	SANGAT TERTINGGAL
4.622	12	SUMATERA UTARA	1214	KABUPATEN NIAS SELATAN	121415	ARAMO	1214152005	ARAMO	0,5216	TERTINGGAL
4.623	12	SUMATERA UTARA	1214	KABUPATEN NIAS SELATAN	121415	ARAMO	1214152006	SIKHORILAFU	0,5576	TERTINGGAL
4.624	12	SUMATERA UTARA	1214	KABUPATEN NIAS SELATAN	121415	ARAMO	1214152007	HILIFADOLO	0,5005	TERTINGGAL
4.625	12	SUMATERA UTARA	1214	KABUPATEN NIAS SELATAN	121415	ARAMO	1214152008	HUME	0,3381	SANGAT TERTINGGAL
4.626	12	SUMATERA UTARA	1214	KABUPATEN NIAS SELATAN	121415	ARAMO	1214152009	DAO-DAO	0,4370	SANGAT TERTINGGAL
4.627	12	SUMATERA UTARA	1214	KABUPATEN NIAS SELATAN	121415	ARAMO	1214152010	HILIMAGIAO	0,5670	TERTINGGAL
4.628	12	SUMATERA UTARA	1214	KABUPATEN NIAS SELATAN	121415	ARAMO	1214152011	HILISAWATO	0,4321	SANGAT TERTINGGAL
4.629	12	SUMATERA UTARA	1214	KABUPATEN NIAS SELATAN	121415	ARAMO	1214152012	BALOHAO	0,4486	SANGAT TERTINGGAL
4.630	12	SUMATERA UTARA	1214	KABUPATEN NIAS SELATAN	121415	ARAMO	1214152013	HILIGAFOA	0,4299	SANGAT TERTINGGAL
4.631	12	SUMATERA UTARA	1214	KABUPATEN NIAS SELATAN	121415	ARAMO	1214152014	HILIMBOWO	0,4243	SANGAT TERTINGGAL
4.632	12	SUMATERA UTARA	1214	KABUPATEN NIAS SELATAN	121415	ARAMO	1214152015	HILIMEZAYA	0,4238	SANGAT TERTINGGAL
4.633	12	SUMATERA UTARA	1214	KABUPATEN NIAS SELATAN	121415	ARAMO	1214152016	HILADOLOWA	0,3998	SANGAT TERTINGGAL
4.634	12	SUMATERA UTARA	1214	KABUPATEN NIAS SELATAN	121415	ARAMO	1214152017	HILIGUMBU	0,5010	TERTINGGAL
4.635	12	SUMATERA UTARA	1214	KABUPATEN NIAS SELATAN	121415	ARAMO	1214152018	BAGOA	0,4271	SANGAT TERTINGGAL
4.636	12	SUMATERA UTARA	1214	KABUPATEN NIAS SELATAN	121416	PULAU-PULAU BATU TIMUR	1214162001	LABUHAN HIU	0,4529	SANGAT TERTINGGAL
4.637	12	SUMATERA UTARA	1214	KABUPATEN NIAS SELATAN	121416	PULAU-PULAU BATU TIMUR	1214162002	LABUAN-PULAU BATU TIMUR	0,4468	SANGAT TERTINGGAL
4.638	12	SUMATERA UTARA	1214	KABUPATEN NIAS SELATAN	121416	PULAU-PULAU BATU TIMUR	1214162003	LABUAN RIMA	0,4733	SANGAT TERTINGGAL
4.639	12	SUMATERA UTARA	1214	KABUPATEN NIAS SELATAN	121416	PULAU-PULAU BATU TIMUR	1214162004	LAMBAK	0,5844	TERTINGGAL
4.640	12	SUMATERA UTARA	1214	KABUPATEN NIAS SELATAN	121416	PULAU-PULAU BATU TIMUR	1214162005	BAIS	0,4921	TERTINGGAL
4.641	12	SUMATERA UTARA	1214	KABUPATEN NIAS SELATAN	121416	PULAU-PULAU BATU TIMUR	1214162006	MAHANG LABARA	0,4318	SANGAT TERTINGGAL
4.642	12	SUMATERA UTARA	1214	KABUPATEN NIAS SELATAN	121416	PULAU-PULAU BATU TIMUR	1214162007	ADAM	0,4167	SANGAT TERTINGGAL
4.643	12	SUMATERA UTARA	1214	KABUPATEN NIAS SELATAN	121416	PULAU-PULAU BATU TIMUR	1214162008	LABARA	0,4352	SANGAT TERTINGGAL
4.644	12	SUMATERA UTARA	1214	KABUPATEN NIAS SELATAN	121416	PULAU-PULAU BATU TIMUR	1214162009	BAIS BARU	0,4488	SANGAT TERTINGGAL
4.645	12	SUMATERA UTARA	1214	KABUPATEN NIAS SELATAN	121416	PULAU-PULAU BATU TIMUR	1214162010	LABUAN RIMA BARU	0,4676	SANGAT TERTINGGAL
4.646	12	SUMATERA UTARA	1214	KABUPATEN NIAS SELATAN	121417	MAZO	1214172001	TETEGAWA'AI	0,5178	TERTINGGAL
4.647	12	SUMATERA UTARA	1214	KABUPATEN NIAS SELATAN	121417	MAZO	1214172002	HILIMBARUZO	0,5684	TERTINGGAL
4.648	12	SUMATERA UTARA	1214	KABUPATEN NIAS SELATAN	121417	MAZO	1214172003	LUAHANDROITO	0,4459	SANGAT TERTINGGAL
4.649	12	SUMATERA UTARA	1214	KABUPATEN NIAS SELATAN	121417	MAZO	1214172005	ORAHUAHILI	0,4076	SANGAT TERTINGGAL
4.650	12	SUMATERA UTARA	1214	KABUPATEN NIAS SELATAN	121417	MAZO	1214172006	ULU MAZO	0,4305	SANGAT TERTINGGAL
4.651	12	SUMATERA UTARA	1214	KABUPATEN NIAS SELATAN	121417	MAZO	1214172007	GUIGUI	0,4773	SANGAT TERTINGGAL
4.652	12	SUMATERA UTARA	1214	KABUPATEN NIAS SELATAN	121417	MAZO	1214172009	HILIMAUFA	0,4790	SANGAT TERTINGGAL
4.653	12	SUMATERA UTARA	1214	KABUPATEN NIAS SELATAN	121417	MAZO	1214172010	SIOFABANUA	0,4338	SANGAT TERTINGGAL
4.654	12	SUMATERA UTARA	1214	KABUPATEN NIAS SELATAN	121417	MAZO	1214172011	TETEGAWA'AI EHOMO	0,4825	SANGAT TERTINGGAL
4.655	12	SUMATERA UTARA	1214	KABUPATEN NIAS SELATAN	121417	MAZO	1214172013	TAFULU	0,4208	SANGAT TERTINGGAL
4.656	12	SUMATERA UTARA	1214	KABUPATEN NIAS SELATAN	121418	FANAYAMA	1214182001	BAWOMATALUO	0,5316	TERTINGGAL
4.657	12	SUMATERA UTARA	1214	KABUPATEN NIAS SELATAN	121418	FANAYAMA	1214182002	ORAHILI FAU	0,5654	TERTINGGAL
4.658	12	SUMATERA UTARA	1214	KABUPATEN NIAS SELATAN	121418	FANAYAMA	1214182003	BAWONAHONO	0,4817	SANGAT TERTINGGAL
4.659	12	SUMATERA UTARA	1214	KABUPATEN NIAS SELATAN	121418	FANAYAMA	1214182005	SIWALAWA	0,4045	SANGAT TERTINGGAL
4.660	12	SUMATERA UTARA	1214	KABUPATEN NIAS SELATAN	121418	FANAYAMA	1214182006	ONOHONDRO	0,4841	SANGAT TERTINGGAL
4.661	12	SUMATERA UTARA	1214	KABUPATEN NIAS SELATAN	121418	FANAYAMA	1214182007	HILINAWALO FAU	0,4974	TERTINGGAL
4.662	12	SUMATERA UTARA	1214	KABUPATEN NIAS SELATAN	121418	FANAYAMA	1214182008	LAHUSA FAU	0,5200	TERTINGGAL
4.663	12	SUMATERA UTARA	1214	KABUPATEN NIAS SELATAN	121418	FANAYAMA	1214182011	HILIZIHONO	0,5460	TERTINGGAL
4.664	12	SUMATERA UTARA	1214	KABUPATEN NIAS SELATAN	121418	FANAYAMA	1214182012	HILIOFONALUO	0,5035	TERTINGGAL
4.665	12	SUMATERA UTARA	1214	KABUPATEN NIAS SELATAN	121418	FANAYAMA	1214182015	BAWOFANAYAMA	0,5536	TERTINGGAL
4.666	12	SUMATERA UTARA	1214	KABUPATEN NIAS SELATAN	121418	FANAYAMA	1214182017	HILIKARA MAHA	0,4902	SANGAT TERTINGGAL
4.667	12	SUMATERA UTARA	1214	KABUPATEN NIAS SELATAN	121418	FANAYAMA	1214182018	HILISALAWA	0,4825	SANGAT TERTINGGAL
4.668	12	SUMATERA UTARA	1214	KABUPATEN NIAS SELATAN	121418	FANAYAMA	1214182019	HILIGITO	0,4694	SANGAT TERTINGGAL
4.669	12	SUMATERA UTARA	1214	KABUPATEN NIAS SELATAN	121418	FANAYAMA	1214182020	SILIWULAWA	0,4307	SANGAT TERTINGGAL
4.670	12	SUMATERA UTARA	1214	KABUPATEN NIAS SELATAN	121418	FANAYAMA	1214182021	HILIFAROKHA LAWA	0,4827	SANGAT TERTINGGAL
4.671	12	SUMATERA UTARA	1214	KABUPATEN NIAS SELATAN	121418	FANAYAMA	1214182022	EHO ORAHILI	0,4978	TERTINGGAL
4.672	12	SUMATERA UTARA	1214	KABUPATEN NIAS SELATAN	121418	FANAYAMA	1214182023	ETE BATU	0,4676	SANGAT TERTINGGAL
4.673	12	SUMATERA UTARA	1214	KABUPATEN NIAS SELATAN	121419	ULUNOYO	1214192001	SAMBUU	0,4414	SANGAT TERTINGGAL
4.674	12	SUMATERA UTARA	1214	KABUPATEN NIAS SELATAN	121419	ULUNOYO	1214192002	ORAHILI ULUNOYO	0,5768	TERTINGGAL
4.675	12	SUMATERA UTARA	1214	KABUPATEN NIAS SELATAN	121419	ULUNOYO	1214192004	AMOROSA	0,5352	TERTINGGAL

NO	KODE PROVINSI	NAMA PROVINSI	KODE KABUPATEN	NAMA KABUPATEN	KODE KECAMATAN	NAMA KECAMATAN	KODE DESA	NAMA DESA	IDM	STATUS IDM
4.676	12	SUMATERA UTARA	1214	KABUPATEN NIAS SELATAN	121419	ULUNOYO	1214192007	HILIMAERA	0,4470	SANGAT TERTINGGAL
4.677	12	SUMATERA UTARA	1214	KABUPATEN NIAS SELATAN	121419	ULUNOYO	1214192008	SUKA MAJU	0,4357	SANGAT TERTINGGAL
4.678	12	SUMATERA UTARA	1214	KABUPATEN NIAS SELATAN	121419	ULUNOYO	1214192009	LOLOANA'A	0,4357	SANGAT TERTINGGAL
4.679	12	SUMATERA UTARA	1214	KABUPATEN NIAS SELATAN	121419	ULUNOYO	1214192010	HILIFAKHE	0,4319	SANGAT TERTINGGAL
4.680	12	SUMATERA UTARA	1214	KABUPATEN NIAS SELATAN	121419	ULUNOYO	1214192011	BAWO LOLOMATUA	0,4470	SANGAT TERTINGGAL
4.681	12	SUMATERA UTARA	1214	KABUPATEN NIAS SELATAN	121419	ULUNOYO	1214192012	AMBUKHA I	0,4818	SANGAT TERTINGGAL
4.682	12	SUMATERA UTARA	1214	KABUPATEN NIAS SELATAN	121419	ULUNOYO	1214192013	PUNCAK LOLOMATUA	0,4560	SANGAT TERTINGGAL
4.683	12	SUMATERA UTARA	1214	KABUPATEN NIAS SELATAN	121420	HURUNA	1214202001	EHOSAKHOZI	0,4913	TERTINGGAL
4.684	12	SUMATERA UTARA	1214	KABUPATEN NIAS SELATAN	121420	HURUNA	1214202002	BAWOHOSI	0,5506	TERTINGGAL
4.685	12	SUMATERA UTARA	1214	KABUPATEN NIAS SELATAN	121420	HURUNA	1214202004	OLAYAMA	0,5408	TERTINGGAL
4.686	12	SUMATERA UTARA	1214	KABUPATEN NIAS SELATAN	121420	HURUNA	1214202005	SIFAOROASI	0,5508	TERTINGGAL
4.687	12	SUMATERA UTARA	1214	KABUPATEN NIAS SELATAN	121420	HURUNA	1214202006	SIFALAGO	0,4244	SANGAT TERTINGGAL
4.688	12	SUMATERA UTARA	1214	KABUPATEN NIAS SELATAN	121420	HURUNA	1214202007	LALIMANAWA	0,4717	SANGAT TERTINGGAL
4.689	12	SUMATERA UTARA	1214	KABUPATEN NIAS SELATAN	121420	HURUNA	1214202008	TUNDRUMBAHO	0,4076	SANGAT TERTINGGAL
4.690	12	SUMATERA UTARA	1214	KABUPATEN NIAS SELATAN	121420	HURUNA	1214202009	HILIUSO	0,4241	SANGAT TERTINGGAL
4.691	12	SUMATERA UTARA	1214	KABUPATEN NIAS SELATAN	121420	HURUNA	1214202010	SISARAHILI HURUNA	0,4070	SANGAT TERTINGGAL
4.692	12	SUMATERA UTARA	1214	KABUPATEN NIAS SELATAN	121420	HURUNA	1214202011	TAREWE	0,4222	SANGAT TERTINGGAL
4.693	12	SUMATERA UTARA	1214	KABUPATEN NIAS SELATAN	121420	HURUNA	1214202012	FADORO TUHEMBERUA	0,5022	TERTINGGAL
4.694	12	SUMATERA UTARA	1214	KABUPATEN NIAS SELATAN	121420	HURUNA	1214202013	HILIFALAWU	0,4354	SANGAT TERTINGGAL
4.695	12	SUMATERA UTARA	1214	KABUPATEN NIAS SELATAN	121420	HURUNA	1214202014	LUAHAMOFAKHE	0,3886	SANGAT TERTINGGAL
4.696	12	SUMATERA UTARA	1214	KABUPATEN NIAS SELATAN	121420	HURUNA	1214202015	SIFAOROASI HURUNA	0,5014	TERTINGGAL
4.697	12	SUMATERA UTARA	1214	KABUPATEN NIAS SELATAN	121420	HURUNA	1214202016	HILIMANAWA	0,5910	TERTINGGAL
4.698	12	SUMATERA UTARA	1214	KABUPATEN NIAS SELATAN	121420	HURUNA	1214202017	MOMBAWA OLADANO	0,4413	SANGAT TERTINGGAL
4.699	12	SUMATERA UTARA	1214	KABUPATEN NIAS SELATAN	121421	O'O'U	1214212001	HILINAMAZIHONO	0,5824	TERTINGGAL
4.700	12	SUMATERA UTARA	1214	KABUPATEN NIAS SELATAN	121421	O'O'U	1214212002	HILIMBOWO	0,5319	TERTINGGAL
4.701	12	SUMATERA UTARA	1214	KABUPATEN NIAS SELATAN	121421	O'O'U	1214212004	BAWOSALO'O BAWOLUO	0,5690	TERTINGGAL
4.702	12	SUMATERA UTARA	1214	KABUPATEN NIAS SELATAN	121421	O'O'U	1214212005	HILIMBUASI	0,4681	SANGAT TERTINGGAL
4.703	12	SUMATERA UTARA	1214	KABUPATEN NIAS SELATAN	121421	O'O'U	1214212006	SIMANDRAOLO O'O'U	0,4910	TERTINGGAL
4.704	12	SUMATERA UTARA	1214	KABUPATEN NIAS SELATAN	121421	O'O'U	1214212008	SUKA MAJU	0,4989	TERTINGGAL
4.705	12	SUMATERA UTARA	1214	KABUPATEN NIAS SELATAN	121421	O'O'U	1214212009	HILIORUDUA	0,4610	SANGAT TERTINGGAL
4.706	12	SUMATERA UTARA	1214	KABUPATEN NIAS SELATAN	121421	O'O'U	1214212011	BALOHILI O'O'U	0,4927	TERTINGGAL
4.707	12	SUMATERA UTARA	1214	KABUPATEN NIAS SELATAN	121422	ONHAZUMBA	1214222001	FADORO EWO	0,4657	SANGAT TERTINGGAL
4.708	12	SUMATERA UTARA	1214	KABUPATEN NIAS SELATAN	121422	ONHAZUMBA	1214222002	SOROMA'ASI	0,4394	SANGAT TERTINGGAL
4.709	12	SUMATERA UTARA	1214	KABUPATEN NIAS SELATAN	121422	ONHAZUMBA	1214222003	LAUSO	0,4697	SANGAT TERTINGGAL
4.710	12	SUMATERA UTARA	1214	KABUPATEN NIAS SELATAN	121422	ONHAZUMBA	1214222004	SISARAHILI OYO	0,5071	TERTINGGAL
4.711	12	SUMATERA UTARA	1214	KABUPATEN NIAS SELATAN	121422	ONHAZUMBA	1214222005	SISOBAHILI HURUNA	0,4824	SANGAT TERTINGGAL
4.712	12	SUMATERA UTARA	1214	KABUPATEN NIAS SELATAN	121422	ONHAZUMBA	1214222006	ONHAZUMBA	0,4690	SANGAT TERTINGGAL
4.713	12	SUMATERA UTARA	1214	KABUPATEN NIAS SELATAN	121422	ONHAZUMBA	1214222007	HILIWETO	0,4821	SANGAT TERTINGGAL
4.714	12	SUMATERA UTARA	1214	KABUPATEN NIAS SELATAN	121422	ONHAZUMBA	1214222008	ORAHILI HURUNA	0,5122	TERTINGGAL
4.715	12	SUMATERA UTARA	1214	KABUPATEN NIAS SELATAN	121422	ONHAZUMBA	1214222009	TETEHOZI	0,4316	SANGAT TERTINGGAL
4.716	12	SUMATERA UTARA	1214	KABUPATEN NIAS SELATAN	121422	ONHAZUMBA	1214222010	HELEFANIKHA	0,4241	SANGAT TERTINGGAL
4.717	12	SUMATERA UTARA	1214	KABUPATEN NIAS SELATAN	121423	HILISALAWA'AHE	1214232001	MALUO	0,5684	TERTINGGAL
4.718	12	SUMATERA UTARA	1214	KABUPATEN NIAS SELATAN	121423	HILISALAWA'AHE	1214232002	HILIADULO	0,5182	TERTINGGAL
4.719	12	SUMATERA UTARA	1214	KABUPATEN NIAS SELATAN	121423	HILISALAWA'AHE	1214232003	UMBUASI	0,4244	SANGAT TERTINGGAL
4.720	12	SUMATERA UTARA	1214	KABUPATEN NIAS SELATAN	121423	HILISALAWA'AHE	1214232004	SISOBAHILI SIWALAWA	0,5306	TERTINGGAL
4.721	12	SUMATERA UTARA	1214	KABUPATEN NIAS SELATAN	121423	HILISALAWA'AHE	1214232005	MANAWADANO	0,4651	SANGAT TERTINGGAL
4.722	12	SUMATERA UTARA	1214	KABUPATEN NIAS SELATAN	121423	HILISALAWA'AHE	1214232006	TALIO	0,4489	SANGAT TERTINGGAL
4.723	12	SUMATERA UTARA	1214	KABUPATEN NIAS SELATAN	121423	HILISALAWA'AHE	1214232007	ANAOMA	0,4822	SANGAT TERTINGGAL
4.724	12	SUMATERA UTARA	1214	KABUPATEN NIAS SELATAN	121423	HILISALAWA'AHE	1214232008	BERUA SIWALAWA	0,4975	TERTINGGAL
4.725	12	SUMATERA UTARA	1214	KABUPATEN NIAS SELATAN	121423	HILISALAWA'AHE	1214232009	UMBUASI BARAT	0,4784	SANGAT TERTINGGAL
4.726	12	SUMATERA UTARA	1214	KABUPATEN NIAS SELATAN	121423	HILISALAWA'AHE	1214232010	HILIGODU	0,4263	SANGAT TERTINGGAL
4.727	12	SUMATERA UTARA	1214	KABUPATEN NIAS SELATAN	121423	HILISALAWA'AHE	1214232011	BUKIT BURASI	0,4914	TERTINGGAL
4.728	12	SUMATERA UTARA	1214	KABUPATEN NIAS SELATAN	121424	ULUSUSUA	1214242001	FONDRAKORAYA	0,4856	SANGAT TERTINGGAL
4.729	12	SUMATERA UTARA	1214	KABUPATEN NIAS SELATAN	121424	ULUSUSUA	1214242002	ORUDUA SIBOHOU	0,4579	SANGAT TERTINGGAL
4.730	12	SUMATERA UTARA	1214	KABUPATEN NIAS SELATAN	121424	ULUSUSUA	1214242003	SISARAHILI SUSUA	0,4299	SANGAT TERTINGGAL



NO	KODE PROVINSI	NAMA PROVINSI	KODE KABUPATEN	NAMA KABUPATEN	KODE KECAMATAN	NAMA KECAMATAN	KODE DESA	NAMA DESA	IDM	STATUS IDM
4.731	12	SUMATERA UTARA	1214	KABUPATEN NIAS SELATAN	121424	ULUSUSUA	1214242004	SUSUA	0,4805	SANGAT TERTINGGAL
4.732	12	SUMATERA UTARA	1214	KABUPATEN NIAS SELATAN	121424	ULUSUSUA	1214242005	LAHUSA SUSUA	0,4427	SANGAT TERTINGGAL
4.733	12	SUMATERA UTARA	1214	KABUPATEN NIAS SELATAN	121424	ULUSUSUA	1214242006	RAMBA-RAMBA	0,4752	SANGAT TERTINGGAL
4.734	12	SUMATERA UTARA	1214	KABUPATEN NIAS SELATAN	121424	ULUSUSUA	1214242007	HILINIFAOSO	0,4243	SANGAT TERTINGGAL
4.735	12	SUMATERA UTARA	1214	KABUPATEN NIAS SELATAN	121424	ULUSUSUA	1214242008	SIFAOROASI	0,4205	SANGAT TERTINGGAL
4.736	12	SUMATERA UTARA	1214	KABUPATEN NIAS SELATAN	121424	ULUSUSUA	1214242009	AMANDRAYA	0,3956	SANGAT TERTINGGAL
4.737	12	SUMATERA UTARA	1214	KABUPATEN NIAS SELATAN	121424	ULUSUSUA	1214242010	FOIKHU FONDRAKO	0,4341	SANGAT TERTINGGAL
4.738	12	SUMATERA UTARA	1214	KABUPATEN NIAS SELATAN	121424	ULUSUSUA	1214242011	HILIWOSI	0,4564	SANGAT TERTINGGAL
4.739	12	SUMATERA UTARA	1214	KABUPATEN NIAS SELATAN	121424	ULUSUSUA	1214242012	ORAHILI FONDRAKO	0,5445	TERTINGGAL
4.740	12	SUMATERA UTARA	1214	KABUPATEN NIAS SELATAN	121425	SIDUA'ORI	1214252001	MONDROWE	0,4905	SANGAT TERTINGGAL
4.741	12	SUMATERA UTARA	1214	KABUPATEN NIAS SELATAN	121425	SIDUA'ORI	1214252002	HILIDOHONA	0,4076	SANGAT TERTINGGAL
4.742	12	SUMATERA UTARA	1214	KABUPATEN NIAS SELATAN	121425	SIDUA'ORI	1214252003	HILILAORA	0,4189	SANGAT TERTINGGAL
4.743	12	SUMATERA UTARA	1214	KABUPATEN NIAS SELATAN	121425	SIDUA'ORI	1214252004	ULUIDANODUO	0,3989	SANGAT TERTINGGAL
4.744	12	SUMATERA UTARA	1214	KABUPATEN NIAS SELATAN	121425	SIDUA'ORI	1214252005	UMBU SOHAHAU	0,4205	SANGAT TERTINGGAL
4.745	12	SUMATERA UTARA	1214	KABUPATEN NIAS SELATAN	121425	SIDUA'ORI	1214252006	HILISAO'OTO	0,3674	SANGAT TERTINGGAL
4.746	12	SUMATERA UTARA	1214	KABUPATEN NIAS SELATAN	121425	SIDUA'ORI	1214252007	TALUZUSUA	0,5010	TERTINGGAL
4.747	12	SUMATERA UTARA	1214	KABUPATEN NIAS SELATAN	121425	SIDUA'ORI	1214252008	HILIZANUWO	0,3989	SANGAT TERTINGGAL
4.748	12	SUMATERA UTARA	1214	KABUPATEN NIAS SELATAN	121425	SIDUA'ORI	1214252009	HOYA	0,4873	SANGAT TERTINGGAL
4.749	12	SUMATERA UTARA	1214	KABUPATEN NIAS SELATAN	121425	SIDUA'ORI	1214252010	NA'AI	0,4278	SANGAT TERTINGGAL
4.750	12	SUMATERA UTARA	1214	KABUPATEN NIAS SELATAN	121425	SIDUA'ORI	1214252011	OLANORI	0,4803	SANGAT TERTINGGAL
4.751	12	SUMATERA UTARA	1214	KABUPATEN NIAS SELATAN	121426	SOMAMBAWA	1214262001	SIFITUBANUA	0,4675	SANGAT TERTINGGAL
4.752	12	SUMATERA UTARA	1214	KABUPATEN NIAS SELATAN	121426	SOMAMBAWA	1214262002	SIWALU BANUA	0,4973	TERTINGGAL
4.753	12	SUMATERA UTARA	1214	KABUPATEN NIAS SELATAN	121426	SOMAMBAWA	1214262003	SITOLU BANUA	0,4668	SANGAT TERTINGGAL
4.754	12	SUMATERA UTARA	1214	KABUPATEN NIAS SELATAN	121426	SOMAMBAWA	1214262004	SILIMA BANUA	0,5141	TERTINGGAL
4.755	12	SUMATERA UTARA	1214	KABUPATEN NIAS SELATAN	121426	SOMAMBAWA	1214262005	MEHAGA	0,4343	SANGAT TERTINGGAL
4.756	12	SUMATERA UTARA	1214	KABUPATEN NIAS SELATAN	121426	SOMAMBAWA	1214262006	SIHARE'O	0,5140	TERTINGGAL
4.757	12	SUMATERA UTARA	1214	KABUPATEN NIAS SELATAN	121426	SOMAMBAWA	1214262007	GOLAMBANUA II	0,5365	TERTINGGAL
4.758	12	SUMATERA UTARA	1214	KABUPATEN NIAS SELATAN	121426	SOMAMBAWA	1214262008	OLADANO	0,5573	TERTINGGAL
4.759	12	SUMATERA UTARA	1214	KABUPATEN NIAS SELATAN	121426	SOMAMBAWA	1214262009	FANEDANU	0,4783	SANGAT TERTINGGAL
4.760	12	SUMATERA UTARA	1214	KABUPATEN NIAS SELATAN	121426	SOMAMBAWA	1214262010	HILIORAHUA TASUA	0,3335	SANGAT TERTINGGAL
4.761	12	SUMATERA UTARA	1214	KABUPATEN NIAS SELATAN	121426	SOMAMBAWA	1214262011	SOMAMBAWA	0,4995	TERTINGGAL
4.762	12	SUMATERA UTARA	1214	KABUPATEN NIAS SELATAN	121426	SOMAMBAWA	1214262012	GABUNGAN TASUA	0,5510	TERTINGGAL
4.763	12	SUMATERA UTARA	1214	KABUPATEN NIAS SELATAN	121426	SOMAMBAWA	1214262013	HILIALAWA	0,4956	TERTINGGAL
4.764	12	SUMATERA UTARA	1214	KABUPATEN NIAS SELATAN	121426	SOMAMBAWA	1214262014	SINAR SUSUA	0,5214	TERTINGGAL
4.765	12	SUMATERA UTARA	1214	KABUPATEN NIAS SELATAN	121427	BORONADU	1214272001	SIFALAGO GOMO	0,3825	SANGAT TERTINGGAL
4.766	12	SUMATERA UTARA	1214	KABUPATEN NIAS SELATAN	121427	BORONADU	1214272002	BALOHILI GOMO	0,4362	SANGAT TERTINGGAL
4.767	12	SUMATERA UTARA	1214	KABUPATEN NIAS SELATAN	121427	BORONADU	1214272003	BOHALU	0,4322	SANGAT TERTINGGAL
4.768	12	SUMATERA UTARA	1214	KABUPATEN NIAS SELATAN	121427	BORONADU	1214272004	ORSEDES	0,5174	TERTINGGAL
4.769	12	SUMATERA UTARA	1214	KABUPATEN NIAS SELATAN	121427	BORONADU	1214272005	SINAR HELAOWO	0,4206	SANGAT TERTINGGAL
4.770	12	SUMATERA UTARA	1214	KABUPATEN NIAS SELATAN	121427	BORONADU	1214272006	SIHOLI	0,4227	SANGAT TERTINGGAL
4.771	12	SUMATERA UTARA	1214	KABUPATEN NIAS SELATAN	121427	BORONADU	1214272007	TUHEGAFOA	0,4656	SANGAT TERTINGGAL
4.772	12	SUMATERA UTARA	1214	KABUPATEN NIAS SELATAN	121427	BORONADU	1214272008	PERJUANGAN	0,4432	SANGAT TERTINGGAL
4.773	12	SUMATERA UTARA	1214	KABUPATEN NIAS SELATAN	121427	BORONADU	1214272009	LEWA-LEWA	0,4560	SANGAT TERTINGGAL
4.774	12	SUMATERA UTARA	1214	KABUPATEN NIAS SELATAN	121427	BORONADU	1214272010	SIRAHA	0,4579	SANGAT TERTINGGAL
4.775	12	SUMATERA UTARA	1214	KABUPATEN NIAS SELATAN	121428	SIMUK	1214282001	GOBO	0,4732	SANGAT TERTINGGAL
4.776	12	SUMATERA UTARA	1214	KABUPATEN NIAS SELATAN	121428	SIMUK	1214282002	SILINA	0,3843	SANGAT TERTINGGAL
4.777	12	SUMATERA UTARA	1214	KABUPATEN NIAS SELATAN	121428	SIMUK	1214282003	MAUFA	0,5267	TERTINGGAL
4.778	12	SUMATERA UTARA	1214	KABUPATEN NIAS SELATAN	121428	SIMUK	1214282004	GONDIA	0,4065	SANGAT TERTINGGAL
4.779	12	SUMATERA UTARA	1214	KABUPATEN NIAS SELATAN	121428	SIMUK	1214282005	GOBO BARU	0,5360	TERTINGGAL
4.780	12	SUMATERA UTARA	1214	KABUPATEN NIAS SELATAN	121428	SIMUK	1214282006	SILINA BARU	0,4063	SANGAT TERTINGGAL
4.781	12	SUMATERA UTARA	1214	KABUPATEN NIAS SELATAN	121429	PULAU-PULAU BATU BARAT	1214292001	FUGE	0,4883	SANGAT TERTINGGAL
4.782	12	SUMATERA UTARA	1214	KABUPATEN NIAS SELATAN	121429	PULAU-PULAU BATU BARAT	1214292002	LUAHA IDANO PONO	0,4545	SANGAT TERTINGGAL
4.783	12	SUMATERA UTARA	1214	KABUPATEN NIAS SELATAN	121429	PULAU-PULAU BATU BARAT	1214292003	SIGESE	0,4792	SANGAT TERTINGGAL
4.784	12	SUMATERA UTARA	1214	KABUPATEN NIAS SELATAN	121429	PULAU-PULAU BATU BARAT	1214292004	BAWOSITORA	0,4735	SANGAT TERTINGGAL
4.785	12	SUMATERA UTARA	1214	KABUPATEN NIAS SELATAN	121429	PULAU-PULAU BATU BARAT	1214292005	BINTUANG	0,4659	SANGAT TERTINGGAL



NO	KODE PROVINSI	NAMA PROVINSI	KODE KABUPATEN	NAMA KABUPATEN	KODE KECAMATAN	NAMA KECAMATAN	KODE DESA	NAMA DESA	IDM	STATUS IDM
4.786	12	SUMATERA UTARA	1214	KABUPATEN NIAS SELATAN	121429	PULAU-PULAU BATU BARAT	1214292006	SIBARANUN	0,4352	SANGAT TERTINGGAL
4.787	12	SUMATERA UTARA	1214	KABUPATEN NIAS SELATAN	121429	PULAU-PULAU BATU BARAT	1214292007	BAWOLAWINDRA	0,4183	SANGAT TERTINGGAL
4.788	12	SUMATERA UTARA	1214	KABUPATEN NIAS SELATAN	121429	PULAU-PULAU BATU BARAT	1214292008	HAYO	0,4883	SANGAT TERTINGGAL
4.789	12	SUMATERA UTARA	1214	KABUPATEN NIAS SELATAN	121429	PULAU-PULAU BATU BARAT	1214292009	HILIZAMOROGOTANO	0,4202	SANGAT TERTINGGAL
4.790	12	SUMATERA UTARA	1214	KABUPATEN NIAS SELATAN	121430	PULAU-PULAU BATU UTARA	1214302002	SILIMA BANUA MARIT	0,5037	TERTINGGAL
4.791	12	SUMATERA UTARA	1214	KABUPATEN NIAS SELATAN	121430	PULAU-PULAU BATU UTARA	1214302003	ZIA BIANG	0,5890	TERTINGGAL
4.792	12	SUMATERA UTARA	1214	KABUPATEN NIAS SELATAN	121430	PULAU-PULAU BATU UTARA	1214302004	LIMO BIANG	0,5094	TERTINGGAL
4.793	12	SUMATERA UTARA	1214	KABUPATEN NIAS SELATAN	121430	PULAU-PULAU BATU UTARA	1214302005	MEMONG	0,5360	TERTINGGAL
4.794	12	SUMATERA UTARA	1214	KABUPATEN NIAS SELATAN	121430	PULAU-PULAU BATU UTARA	1214302006	BALE-BALE	0,5870	TERTINGGAL
4.795	12	SUMATERA UTARA	1214	KABUPATEN NIAS SELATAN	121430	PULAU-PULAU BATU UTARA	1214302007	TELUK LIMO	0,5514	TERTINGGAL
4.796	12	SUMATERA UTARA	1214	KABUPATEN NIAS SELATAN	121430	PULAU-PULAU BATU UTARA	1214302008	WAWA	0,5202	TERTINGGAL
4.797	12	SUMATERA UTARA	1214	KABUPATEN NIAS SELATAN	121430	PULAU-PULAU BATU UTARA	1214302009	MARIT BARU	0,5110	TERTINGGAL
4.798	12	SUMATERA UTARA	1214	KABUPATEN NIAS SELATAN	121430	PULAU-PULAU BATU UTARA	1214302010	MAJINO LORANG	0,4811	SANGAT TERTINGGAL
4.799	12	SUMATERA UTARA	1214	KABUPATEN NIAS SELATAN	121430	PULAU-PULAU BATU UTARA	1214302011	AFORE GOBO	0,4997	TERTINGGAL
4.800	12	SUMATERA UTARA	1214	KABUPATEN NIAS SELATAN	121430	PULAU-PULAU BATU UTARA	1214302012	BALE-BALE SIBOHOU	0,5682	TERTINGGAL
4.801	12	SUMATERA UTARA	1214	KABUPATEN NIAS SELATAN	121431	TANAH MASA	1214312001	BALUTA	0,5013	TERTINGGAL
4.802	12	SUMATERA UTARA	1214	KABUPATEN NIAS SELATAN	121431	TANAH MASA	1214312002	EHO BALUTA	0,5162	TERTINGGAL
4.803	12	SUMATERA UTARA	1214	KABUPATEN NIAS SELATAN	121431	TANAH MASA	1214312003	BAWO OFULOA	0,4751	SANGAT TERTINGGAL
4.804	12	SUMATERA UTARA	1214	KABUPATEN NIAS SELATAN	121431	TANAH MASA	1214312004	HALE BALUTA	0,4773	SANGAT TERTINGGAL
4.805	12	SUMATERA UTARA	1214	KABUPATEN NIAS SELATAN	121431	TANAH MASA	1214312005	BAWO ORUDUA	0,4359	SANGAT TERTINGGAL
4.806	12	SUMATERA UTARA	1214	KABUPATEN NIAS SELATAN	121431	TANAH MASA	1214312006	JEKE	0,4503	SANGAT TERTINGGAL
4.807	12	SUMATERA UTARA	1214	KABUPATEN NIAS SELATAN	121431	TANAH MASA	1214312007	MAKOLE	0,4503	SANGAT TERTINGGAL
4.808	12	SUMATERA UTARA	1214	KABUPATEN NIAS SELATAN	121431	TANAH MASA	1214312008	SIFAURUASI	0,4503	SANGAT TERTINGGAL
4.809	12	SUMATERA UTARA	1214	KABUPATEN NIAS SELATAN	121431	TANAH MASA	1214312009	BAWO ANALITA SAERU	0,4576	SANGAT TERTINGGAL
4.810	12	SUMATERA UTARA	1214	KABUPATEN NIAS SELATAN	121431	TANAH MASA	1214312010	SAERU MELAYU	0,4675	SANGAT TERTINGGAL
4.811	12	SUMATERA UTARA	1214	KABUPATEN NIAS SELATAN	121431	TANAH MASA	1214312011	HILIGEHO SOGAWU	0,4711	SANGAT TERTINGGAL
4.812	12	SUMATERA UTARA	1214	KABUPATEN NIAS SELATAN	121431	TANAH MASA	1214312012	HILIMASIO	0,4633	SANGAT TERTINGGAL
4.813	12	SUMATERA UTARA	1214	KABUPATEN NIAS SELATAN	121432	LUAHAGUNDRE MANIAMOLO	1214322002	BOTOHILISALO'O	0,5773	TERTINGGAL
4.814	12	SUMATERA UTARA	1214	KABUPATEN NIAS SELATAN	121432	LUAHAGUNDRE MANIAMOLO	1214322004	ORAHILI FAOMASI	0,5827	TERTINGGAL
4.815	12	SUMATERA UTARA	1214	KABUPATEN NIAS SELATAN	121432	LUAHAGUNDRE MANIAMOLO	1214322005	HILIAMAETANIHA	0,4940	TERTINGGAL
4.816	12	SUMATERA UTARA	1214	KABUPATEN NIAS SELATAN	121432	LUAHAGUNDRE MANIAMOLO	1214322006	SONDREGEASI	0,5521	TERTINGGAL
4.817	12	SUMATERA UTARA	1214	KABUPATEN NIAS SELATAN	121432	LUAHAGUNDRE MANIAMOLO	1214322007	BOTOHILI SILAMBO	0,5556	TERTINGGAL
4.818	12	SUMATERA UTARA	1214	KABUPATEN NIAS SELATAN	121432	LUAHAGUNDRE MANIAMOLO	1214322010	BAWOMAENAMOLO	0,5148	TERTINGGAL
4.819	12	SUMATERA UTARA	1214	KABUPATEN NIAS SELATAN	121433	ONOLALU	1214332001	HILIFALAGO	0,4889	SANGAT TERTINGGAL
4.820	12	SUMATERA UTARA	1214	KABUPATEN NIAS SELATAN	121433	ONOLALU	1214332002	HILIMONDREGERAYA	0,4357	SANGAT TERTINGGAL
4.821	12	SUMATERA UTARA	1214	KABUPATEN NIAS SELATAN	121433	ONOLALU	1214332003	HILINAMOZAU	0,5522	TERTINGGAL
4.822	12	SUMATERA UTARA	1214	KABUPATEN NIAS SELATAN	121433	ONOLALU	1214332004	HILIFARONO	0,5318	TERTINGGAL
4.823	12	SUMATERA UTARA	1214	KABUPATEN NIAS SELATAN	121433	ONOLALU	1214332005	HILIONAHA	0,4318	SANGAT TERTINGGAL
4.824	12	SUMATERA UTARA	1214	KABUPATEN NIAS SELATAN	121433	ONOLALU	1214332006	HILIKARA	0,4544	SANGAT TERTINGGAL
4.825	12	SUMATERA UTARA	1214	KABUPATEN NIAS SELATAN	121433	ONOLALU	1214332007	HILIALITO SAUA	0,5394	TERTINGGAL
4.826	12	SUMATERA UTARA	1214	KABUPATEN NIAS SELATAN	121433	ONOLALU	1214332008	HILINAMOZAU RAYA	0,5335	TERTINGGAL
4.827	12	SUMATERA UTARA	1214	KABUPATEN NIAS SELATAN	121433	ONOLALU	1214332009	HILIFALAGO RAYA	0,5351	TERTINGGAL
4.828	12	SUMATERA UTARA	1214	KABUPATEN NIAS SELATAN	121433	ONOLALU	1214332010	HILISANEKHEHOSI	0,5110	TERTINGGAL
4.829	12	SUMATERA UTARA	1214	KABUPATEN NIAS SELATAN	121434	ULU IDANOTAE	1214342001	FANEDANU	0,4471	SANGAT TERTINGGAL
4.830	12	SUMATERA UTARA	1214	KABUPATEN NIAS SELATAN	121434	ULU IDANOTAE	1214342002	FANEDANU SIBOHOU	0,4730	SANGAT TERTINGGAL
4.831	12	SUMATERA UTARA	1214	KABUPATEN NIAS SELATAN	121434	ULU IDANOTAE	1214342003	LAWA-LAWA LUO IDANOTAE	0,4860	SANGAT TERTINGGAL
4.832	12	SUMATERA UTARA	1214	KABUPATEN NIAS SELATAN	121434	ULU IDANOTAE	1214342004	DAO-DAO ZANUWO IDANO TAE	0,4657	SANGAT TERTINGGAL
4.833	12	SUMATERA UTARA	1214	KABUPATEN NIAS SELATAN	121434	ULU IDANOTAE	1214342005	SISIWA EWALI	0,4749	SANGAT TERTINGGAL
4.834	12	SUMATERA UTARA	1214	KABUPATEN NIAS SELATAN	121434	ULU IDANOTAE	1214342006	SISARAHILI EWO	0,4433	SANGAT TERTINGGAL
4.835	12	SUMATERA UTARA	1214	KABUPATEN NIAS SELATAN	121434	ULU IDANOTAE	1214342007	HILIALO'OA	0,4638	SANGAT TERTINGGAL
4.836	12	SUMATERA UTARA	1214	KABUPATEN NIAS SELATAN	121434	ULU IDANOTAE	1214342008	DAMAI	0,4713	SANGAT TERTINGGAL
4.837	12	SUMATERA UTARA	1214	KABUPATEN NIAS SELATAN	121434	ULU IDANOTAE	1214342009	LOLOZUKHU	0,4121	SANGAT TERTINGGAL
4.838	12	SUMATERA UTARA	1214	KABUPATEN NIAS SELATAN	121434	ULU IDANOTAE	1214342010	SILIMA BANUA UMBUNASI	0,3060	SANGAT TERTINGGAL
4.839	12	SUMATERA UTARA	1214	KABUPATEN NIAS SELATAN	121434	ULU IDANOTAE	1214342011	SINDROLO	0,3067	SANGAT TERTINGGAL
4.840	12	SUMATERA UTARA	1214	KABUPATEN NIAS SELATAN	121435	IDANOTAE	1214352001	LAHUSA IDANOTAE	0,4924	TERTINGGAL



NO	KODE PROVINSI	NAMA PROVINSI	KODE KABUPATEN	NAMA KABUPATEN	KODE KECAMATAN	NAMA KECAMATAN	KODE DESA	NAMA DESA	IDM	STATUS IDM
4.841	12	SUMATERA UTARA	1214	KABUPATEN NIAS SELATAN	121435	IDANOTAE	1214352002	HILISERANGKAI	0,5018	TERTINGGAL
4.842	12	SUMATERA UTARA	1214	KABUPATEN NIAS SELATAN	121435	IDANOTAE	1214352003	ORAHUA	0,3721	SANGAT TERTINGGAL
4.843	12	SUMATERA UTARA	1214	KABUPATEN NIAS SELATAN	121435	IDANOTAE	1214352004	HILIMBOWO IDANOTAE	0,4659	SANGAT TERTINGGAL
4.844	12	SUMATERA UTARA	1214	KABUPATEN NIAS SELATAN	121435	IDANOTAE	1214352005	SIRAHIA	0,4325	SANGAT TERTINGGAL
4.845	12	SUMATERA UTARA	1214	KABUPATEN NIAS SELATAN	121435	IDANOTAE	1214352006	UMBU IDANOTAE	0,4230	SANGAT TERTINGGAL
4.846	12	SUMATERA UTARA	1214	KABUPATEN NIAS SELATAN	121435	IDANOTAE	1214352007	AWONI	0,4657	SANGAT TERTINGGAL
4.847	12	SUMATERA UTARA	1214	KABUPATEN NIAS SELATAN	121435	IDANOTAE	1214352008	HILISALO'O	0,4865	SANGAT TERTINGGAL
4.848	12	SUMATERA UTARA	1214	KABUPATEN NIAS SELATAN	121435	IDANOTAE	1214352009	BALOMBARUZO ORAHUA	0,3949	SANGAT TERTINGGAL
4.849	12	SUMATERA UTARA	1214	KABUPATEN NIAS SELATAN	121435	IDANOTAE	1214352010	HAREFA ORAHUA	0,4022	SANGAT TERTINGGAL
4.850	12	SUMATERA UTARA	1214	KABUPATEN NIAS SELATAN	121435	IDANOTAE	1214352011	HILIGABUNGAN	0,4579	SANGAT TERTINGGAL
4.851	12	SUMATERA UTARA	1214	KABUPATEN NIAS SELATAN	121435	IDANOTAE	1214352012	BUHAWA	0,4565	SANGAT TERTINGGAL
4.852	12	SUMATERA UTARA	1215	KABUPATEN PAKPAK BHARAT	121501	SITELU TALU URANG JEHE	1215012009	MALUM	0,5584	TERTINGGAL
4.853	12	SUMATERA UTARA	1215	KABUPATEN PAKPAK BHARAT	121502	KERAJAAN	1215022014	MAJANGGUT I	0,5902	TERTINGGAL
4.854	12	SUMATERA UTARA	1215	KABUPATEN PAKPAK BHARAT	121503	SALAK	1215032009	SIBONGKARAS	0,5522	TERTINGGAL
4.855	12	SUMATERA UTARA	1215	KABUPATEN PAKPAK BHARAT	121504	SITELU TALU URANG JULU	1215042005	CIKAOK	0,5956	TERTINGGAL
4.856	12	SUMATERA UTARA	1215	KABUPATEN PAKPAK BHARAT	121505	PERGETTENG GETTENG SENGKUT	1215052003	AORNAKAN I	0,5902	TERTINGGAL
4.857	12	SUMATERA UTARA	1215	KABUPATEN PAKPAK BHARAT	121505	PERGETTENG GETTENG SENGKUT	1215052004	SIMERPARA	0,5024	TERTINGGAL
4.858	12	SUMATERA UTARA	1215	KABUPATEN PAKPAK BHARAT	121505	PERGETTENG GETTENG SENGKUT	1215052005	AORNAKAN II	0,5976	TERTINGGAL
4.859	12	SUMATERA UTARA	1215	KABUPATEN PAKPAK BHARAT	121506	PAGINDAR	1215062001	SIBAGINDAR	0,5675	TERTINGGAL
4.860	12	SUMATERA UTARA	1215	KABUPATEN PAKPAK BHARAT	121506	PAGINDAR	1215062002	NAPATALUN PERLAMBUKEN	0,5748	TERTINGGAL
4.861	12	SUMATERA UTARA	1215	KABUPATEN PAKPAK BHARAT	121506	PAGINDAR	1215062003	LAE MBENTAR	0,5340	TERTINGGAL
4.862	12	SUMATERA UTARA	1215	KABUPATEN PAKPAK BHARAT	121506	PAGINDAR	1215062004	PAGINDAR	0,5429	TERTINGGAL
4.863	12	SUMATERA UTARA	1216	KABUPATEN HUMBANG HASUNDUTAN	121601	PARLILITAN	1216012002	PUSUK II SIMANINGGIR	0,5322	TERTINGGAL
4.864	12	SUMATERA UTARA	1216	KABUPATEN HUMBANG HASUNDUTAN	121601	PARLILITAN	1216012003	SIONOM HUDON VII	0,4752	SANGAT TERTINGGAL
4.865	12	SUMATERA UTARA	1216	KABUPATEN HUMBANG HASUNDUTAN	121601	PARLILITAN	1216012004	BARINGIN	0,5875	TERTINGGAL
4.866	12	SUMATERA UTARA	1216	KABUPATEN HUMBANG HASUNDUTAN	121601	PARLILITAN	1216012008	SIONOM HUDON SELATAN	0,5746	TERTINGGAL
4.867	12	SUMATERA UTARA	1216	KABUPATEN HUMBANG HASUNDUTAN	121601	PARLILITAN	1216012012	SIONOM HUDON TORUAN	0,5614	TERTINGGAL
4.868	12	SUMATERA UTARA	1216	KABUPATEN HUMBANG HASUNDUTAN	121601	PARLILITAN	1216012013	SIMATANIARI	0,5802	TERTINGGAL
4.869	12	SUMATERA UTARA	1216	KABUPATEN HUMBANG HASUNDUTAN	121601	PARLILITAN	1216012016	SIHOTANG HASUGIAN HABINSARAN	0,5988	TERTINGGAL
4.870	12	SUMATERA UTARA	1216	KABUPATEN HUMBANG HASUNDUTAN	121601	PARLILITAN	1216012020	BARINGIN NATAM	0,5481	TERTINGGAL
4.871	12	SUMATERA UTARA	1216	KABUPATEN HUMBANG HASUNDUTAN	121602	POLLUNG	1216022012	PARDOMUAN	0,5579	TERTINGGAL
4.872	12	SUMATERA UTARA	1216	KABUPATEN HUMBANG HASUNDUTAN	121603	BAKTIRAJA	1216032007	MARBUN TONGA MARBUN DOLOK	0,5843	TERTINGGAL
4.873	12	SUMATERA UTARA	1216	KABUPATEN HUMBANG HASUNDUTAN	121604	PARANGINAN	1216042003	PARANGINAN UTARA	0,5899	TERTINGGAL
4.874	12	SUMATERA UTARA	1216	KABUPATEN HUMBANG HASUNDUTAN	121604	PARANGINAN	1216042004	LUMBAN SIALAMAN	0,5854	TERTINGGAL
4.875	12	SUMATERA UTARA	1216	KABUPATEN HUMBANG HASUNDUTAN	121604	PARANGINAN	1216042006	LOBUTOLONG	0,5573	TERTINGGAL
4.876	12	SUMATERA UTARA	1216	KABUPATEN HUMBANG HASUNDUTAN	121604	PARANGINAN	1216042008	SIBORU TOROP	0,5930	TERTINGGAL
4.877	12	SUMATERA UTARA	1216	KABUPATEN HUMBANG HASUNDUTAN	121604	PARANGINAN	1216042010	LUMBAN SIANTURI	0,5816	TERTINGGAL
4.878	12	SUMATERA UTARA	1216	KABUPATEN HUMBANG HASUNDUTAN	121604	PARANGINAN	1216042011	LOBUTOLONG HABINSARAN	0,5764	TERTINGGAL
4.879	12	SUMATERA UTARA	1216	KABUPATEN HUMBANG HASUNDUTAN	121605	LINTONG NIHUTA	1216052001	SIBUNTUON PARTUR	0,5837	TERTINGGAL
4.880	12	SUMATERA UTARA	1216	KABUPATEN HUMBANG HASUNDUTAN	121605	LINTONG NIHUTA	1216052002	SIHARJULU	0,5708	TERTINGGAL
4.881	12	SUMATERA UTARA	1216	KABUPATEN HUMBANG HASUNDUTAN	121605	LINTONG NIHUTA	1216052005	PARGAULAN	0,5965	TERTINGGAL
4.882	12	SUMATERA UTARA	1216	KABUPATEN HUMBANG HASUNDUTAN	121605	LINTONG NIHUTA	1216052006	LOBUTUA	0,5686	TERTINGGAL
4.883	12	SUMATERA UTARA	1216	KABUPATEN HUMBANG HASUNDUTAN	121605	LINTONG NIHUTA	1216052009	NAGASARIBU I	0,5944	TERTINGGAL
4.884	12	SUMATERA UTARA	1216	KABUPATEN HUMBANG HASUNDUTAN	121605	LINTONG NIHUTA	1216052014	SIGOMPUL	0,5986	TERTINGGAL
4.885	12	SUMATERA UTARA	1216	KABUPATEN HUMBANG HASUNDUTAN	121605	LINTONG NIHUTA	1216052015	BONAN DOLOK	0,5351	TERTINGGAL
4.886	12	SUMATERA UTARA	1216	KABUPATEN HUMBANG HASUNDUTAN	121605	LINTONG NIHUTA	1216052018	SITIO II	0,5557	TERTINGGAL
4.887	12	SUMATERA UTARA	1216	KABUPATEN HUMBANG HASUNDUTAN	121605	LINTONG NIHUTA	1216052019	HUTASOIT II	0,5375	TERTINGGAL
4.888	12	SUMATERA UTARA	1216	KABUPATEN HUMBANG HASUNDUTAN	121605	LINTONG NIHUTA	1216052020	NAGASARIBU III	0,5911	TERTINGGAL
4.889	12	SUMATERA UTARA	1216	KABUPATEN HUMBANG HASUNDUTAN	121605	LINTONG NIHUTA	1216052021	NAGASARIBU IV	0,5875	TERTINGGAL
4.890	12	SUMATERA UTARA	1216	KABUPATEN HUMBANG HASUNDUTAN	121605	LINTONG NIHUTA	1216052022	NAGASARIBU V	0,5560	TERTINGGAL
4.891	12	SUMATERA UTARA	1216	KABUPATEN HUMBANG HASUNDUTAN	121607	SIJAMAPOLANG	1216072001	BATUNAJAGAR	0,5495	TERTINGGAL
4.892	12	SUMATERA UTARA	1216	KABUPATEN HUMBANG HASUNDUTAN	121607	SIJAMAPOLANG	1216072002	SANGGARAN I	0,5794	TERTINGGAL
4.893	12	SUMATERA UTARA	1216	KABUPATEN HUMBANG HASUNDUTAN	121607	SIJAMAPOLANG	1216072003	SITAPONGAN	0,5451	TERTINGGAL
4.894	12	SUMATERA UTARA	1216	KABUPATEN HUMBANG HASUNDUTAN	121607	SIJAMAPOLANG	1216072004	SIGULOK	0,5240	TERTINGGAL
4.895	12	SUMATERA UTARA	1216	KABUPATEN HUMBANG HASUNDUTAN	121607	SIJAMAPOLANG	1216072005	HUTAGINJANG	0,5821	TERTINGGAL

NO	KODE PROVINSI	NAMA PROVINSI	KODE KABUPATEN	NAMA KABUPATEN	KODE KECAMATAN	NAMA KECAMATAN	KODE DESA	NAMA DESA	IDM	STATUS IDM
4.896	12	SUMATERA UTARA	1216	KABUPATEN HUMBANG HASUNDUTAN	121607	SIJAMAPOLANG	1216072006	SIBORBORON	0,5503	TERTINGGAL
4.897	12	SUMATERA UTARA	1216	KABUPATEN HUMBANG HASUNDUTAN	121607	SIJAMAPOLANG	1216072007	BONAN DOLOK I	0,5411	TERTINGGAL
4.898	12	SUMATERA UTARA	1216	KABUPATEN HUMBANG HASUNDUTAN	121607	SIJAMAPOLANG	1216072008	BONAN DOLOK II	0,5894	TERTINGGAL
4.899	12	SUMATERA UTARA	1216	KABUPATEN HUMBANG HASUNDUTAN	121607	SIJAMAPOLANG	1216072009	SIBUNTUON	0,5240	TERTINGGAL
4.900	12	SUMATERA UTARA	1216	KABUPATEN HUMBANG HASUNDUTAN	121607	SIJAMAPOLANG	1216072010	NAGURGURAN	0,5182	TERTINGGAL
4.901	12	SUMATERA UTARA	1216	KABUPATEN HUMBANG HASUNDUTAN	121608	ONAN GANJANG	1216082001	BATU NAGODANG SIATAS	0,5267	TERTINGGAL
4.902	12	SUMATERA UTARA	1216	KABUPATEN HUMBANG HASUNDUTAN	121608	ONAN GANJANG	1216082003	PARBOTIHAN	0,5975	TERTINGGAL
4.903	12	SUMATERA UTARA	1216	KABUPATEN HUMBANG HASUNDUTAN	121608	ONAN GANJANG	1216082004	SIHIKIT	0,4987	TERTINGGAL
4.904	12	SUMATERA UTARA	1216	KABUPATEN HUMBANG HASUNDUTAN	121608	ONAN GANJANG	1216082005	PARNAPA	0,5754	TERTINGGAL
4.905	12	SUMATERA UTARA	1216	KABUPATEN HUMBANG HASUNDUTAN	121608	ONAN GANJANG	1216082006	JANJI NAGODANG	0,5579	TERTINGGAL
4.906	12	SUMATERA UTARA	1216	KABUPATEN HUMBANG HASUNDUTAN	121608	ONAN GANJANG	1216082007	SAMPE TUA	0,5808	TERTINGGAL
4.907	12	SUMATERA UTARA	1216	KABUPATEN HUMBANG HASUNDUTAN	121608	ONAN GANJANG	1216082008	HUTAJULU	0,5527	TERTINGGAL
4.908	12	SUMATERA UTARA	1216	KABUPATEN HUMBANG HASUNDUTAN	121608	ONAN GANJANG	1216082009	SIBULUAN	0,5263	TERTINGGAL
4.909	12	SUMATERA UTARA	1216	KABUPATEN HUMBANG HASUNDUTAN	121608	ONAN GANJANG	1216082010	SIGALOGO	0,5578	TERTINGGAL
4.910	12	SUMATERA UTARA	1216	KABUPATEN HUMBANG HASUNDUTAN	121608	ONAN GANJANG	1216082011	AEK GODANG ARBAAN	0,5576	TERTINGGAL
4.911	12	SUMATERA UTARA	1216	KABUPATEN HUMBANG HASUNDUTAN	121608	ONAN GANJANG	1216082012	SANGGARAN II	0,5154	TERTINGGAL
4.912	12	SUMATERA UTARA	1216	KABUPATEN HUMBANG HASUNDUTAN	121609	PAKKAT	1216092001	PURBA BERSATU	0,5373	TERTINGGAL
4.913	12	SUMATERA UTARA	1216	KABUPATEN HUMBANG HASUNDUTAN	121609	PAKKAT	1216092002	PURBA BARINGIN	0,5392	TERTINGGAL
4.914	12	SUMATERA UTARA	1216	KABUPATEN HUMBANG HASUNDUTAN	121609	PAKKAT	1216092003	KARYA	0,5503	TERTINGGAL
4.915	12	SUMATERA UTARA	1216	KABUPATEN HUMBANG HASUNDUTAN	121609	PAKKAT	1216092004	MANALU	0,4944	TERTINGGAL
4.916	12	SUMATERA UTARA	1216	KABUPATEN HUMBANG HASUNDUTAN	121609	PAKKAT	1216092005	SIJARANGO	0,5503	TERTINGGAL
4.917	12	SUMATERA UTARA	1216	KABUPATEN HUMBANG HASUNDUTAN	121609	PAKKAT	1216092006	TUKKA DOLOK	0,5841	TERTINGGAL
4.918	12	SUMATERA UTARA	1216	KABUPATEN HUMBANG HASUNDUTAN	121609	PAKKAT	1216092007	SIAMBATON	0,5184	TERTINGGAL
4.919	12	SUMATERA UTARA	1216	KABUPATEN HUMBANG HASUNDUTAN	121609	PAKKAT	1216092008	PARMONANGAN	0,5541	TERTINGGAL
4.920	12	SUMATERA UTARA	1216	KABUPATEN HUMBANG HASUNDUTAN	121609	PAKKAT	1216092009	SIPAGABU	0,5130	TERTINGGAL
4.921	12	SUMATERA UTARA	1216	KABUPATEN HUMBANG HASUNDUTAN	121609	PAKKAT	1216092010	BANUAREA	0,5165	TERTINGGAL
4.922	12	SUMATERA UTARA	1216	KABUPATEN HUMBANG HASUNDUTAN	121609	PAKKAT	1216092011	RURA TANJUNG	0,5227	TERTINGGAL
4.923	12	SUMATERA UTARA	1216	KABUPATEN HUMBANG HASUNDUTAN	121609	PAKKAT	1216092012	RURA AEK SOPANG	0,5540	TERTINGGAL
4.924	12	SUMATERA UTARA	1216	KABUPATEN HUMBANG HASUNDUTAN	121609	PAKKAT	1216092013	LUMBAN TONGA-TONGA	0,5788	TERTINGGAL
4.925	12	SUMATERA UTARA	1216	KABUPATEN HUMBANG HASUNDUTAN	121609	PAKKAT	1216092014	PULO GODANG	0,5311	TERTINGGAL
4.926	12	SUMATERA UTARA	1216	KABUPATEN HUMBANG HASUNDUTAN	121609	PAKKAT	1216092016	PEADUNGUNG	0,5967	TERTINGGAL
4.927	12	SUMATERA UTARA	1216	KABUPATEN HUMBANG HASUNDUTAN	121609	PAKKAT	1216092017	SIJARANGO I	0,5467	TERTINGGAL
4.928	12	SUMATERA UTARA	1216	KABUPATEN HUMBANG HASUNDUTAN	121609	PAKKAT	1216092018	AMBOBI PARANGINAN	0,5363	TERTINGGAL
4.929	12	SUMATERA UTARA	1216	KABUPATEN HUMBANG HASUNDUTAN	121609	PAKKAT	1216092019	PURBA SIANJUR	0,5130	TERTINGGAL
4.930	12	SUMATERA UTARA	1216	KABUPATEN HUMBANG HASUNDUTAN	121609	PAKKAT	1216092020	SIAMBATON PAHAE	0,5129	TERTINGGAL
4.931	12	SUMATERA UTARA	1216	KABUPATEN HUMBANG HASUNDUTAN	121609	PAKKAT	1216092021	PANGGUGUNAN	0,5295	TERTINGGAL
4.932	12	SUMATERA UTARA	1216	KABUPATEN HUMBANG HASUNDUTAN	121609	PAKKAT	1216092022	HUAGONG	0,5689	TERTINGGAL
4.933	12	SUMATERA UTARA	1216	KABUPATEN HUMBANG HASUNDUTAN	121610	TARABINTANG	1216102003	SIBONGKARE	0,5165	TERTINGGAL
4.934	12	SUMATERA UTARA	1216	KABUPATEN HUMBANG HASUNDUTAN	121610	TARABINTANG	1216102006	SIMBARA	0,5316	TERTINGGAL
4.935	12	SUMATERA UTARA	1216	KABUPATEN HUMBANG HASUNDUTAN	121610	TARABINTANG	1216102007	MARPADAN	0,5240	TERTINGGAL
4.936	12	SUMATERA UTARA	1216	KABUPATEN HUMBANG HASUNDUTAN	121610	TARABINTANG	1216102008	MUNGKUR	0,5727	TERTINGGAL
4.937	12	SUMATERA UTARA	1216	KABUPATEN HUMBANG HASUNDUTAN	121610	TARABINTANG	1216102009	SIBONGKARE SIANJU	0,5301	TERTINGGAL
4.938	12	SUMATERA UTARA	1217	KABUPATEN SAMOSIR	121701	SIMANINDO	1217012002	SIHUSAPI	0,5786	TERTINGGAL
4.939	12	SUMATERA UTARA	1217	KABUPATEN SAMOSIR	121701	SIMANINDO	1217012003	MADUMA	0,5303	TERTINGGAL
4.940	12	SUMATERA UTARA	1217	KABUPATEN SAMOSIR	121701	SIMANINDO	1217012008	SIMANINDO SANGKAL	0,5948	TERTINGGAL
4.941	12	SUMATERA UTARA	1217	KABUPATEN SAMOSIR	121701	SIMANINDO	1217012014	TANJUNGAN	0,5707	TERTINGGAL
4.942	12	SUMATERA UTARA	1217	KABUPATEN SAMOSIR	121702	ONAN RUNGGU	1217022004	PARDOMUAN	0,5564	TERTINGGAL
4.943	12	SUMATERA UTARA	1217	KABUPATEN SAMOSIR	121702	ONAN RUNGGU	1217022006	RINA BOLAK	0,5183	TERTINGGAL
4.944	12	SUMATERA UTARA	1217	KABUPATEN SAMOSIR	121702	ONAN RUNGGU	1217022008	SITAMIANG	0,5689	TERTINGGAL
4.945	12	SUMATERA UTARA	1217	KABUPATEN SAMOSIR	121702	ONAN RUNGGU	1217022009	JANJI MATOGU	0,5310	TERTINGGAL
4.946	12	SUMATERA UTARA	1217	KABUPATEN SAMOSIR	121702	ONAN RUNGGU	1217022010	SILIMA LOMBU	0,5597	TERTINGGAL
4.947	12	SUMATERA UTARA	1217	KABUPATEN SAMOSIR	121702	ONAN RUNGGU	1217022011	SIPIRA	0,5767	TERTINGGAL
4.948	12	SUMATERA UTARA	1217	KABUPATEN SAMOSIR	121703	NAINGGOLAN	1217032001	PANGALOAN	0,5914	TERTINGGAL
4.949	12	SUMATERA UTARA	1217	KABUPATEN SAMOSIR	121703	NAINGGOLAN	1217032002	HUTARIHIT	0,5086	TERTINGGAL
4.950	12	SUMATERA UTARA	1217	KABUPATEN SAMOSIR	121703	NAINGGOLAN	1217032003	SINAGA URUK PANDIANGAN	0,5967	TERTINGGAL



NO	KODE PROVINSI	NAMA PROVINSI	KODE KABUPATEN	NAMA KABUPATEN	KODE KECAMATAN	NAMA KECAMATAN	KODE DESA	NAMA DESA	IDM	STATUS IDM
4.951	12	SUMATERA UTARA	1217	KABUPATEN SAMOSIR	121703	NAINGGOLAN	1217032004	TOGUAN GALUNG	0,5332	TERTINGGAL
4.952	12	SUMATERA UTARA	1217	KABUPATEN SAMOSIR	121703	NAINGGOLAN	1217032005	PANANGGANGAN	0,5648	TERTINGGAL
4.953	12	SUMATERA UTARA	1217	KABUPATEN SAMOSIR	121703	NAINGGOLAN	1217032006	PASARAN PARSAORAN	0,5899	TERTINGGAL
4.954	12	SUMATERA UTARA	1217	KABUPATEN SAMOSIR	121703	NAINGGOLAN	1217032008	SIBONOR OMPU RATUS	0,5911	TERTINGGAL
4.955	12	SUMATERA UTARA	1217	KABUPATEN SAMOSIR	121703	NAINGGOLAN	1217032013	PANANGGANGAN II	0,5390	TERTINGGAL
4.956	12	SUMATERA UTARA	1217	KABUPATEN SAMOSIR	121704	PALUPI	1217042003	URAT II	0,5929	TERTINGGAL
4.957	12	SUMATERA UTARA	1217	KABUPATEN SAMOSIR	121704	PALUPI	1217042005	PARDOMUAN NAULI	0,5619	TERTINGGAL
4.958	12	SUMATERA UTARA	1217	KABUPATEN SAMOSIR	121704	PALUPI	1217042006	HATOGUAN	0,5825	TERTINGGAL
4.959	12	SUMATERA UTARA	1217	KABUPATEN SAMOSIR	121704	PALUPI	1217042010	SAOR NAULI HATOGUAN	0,5687	TERTINGGAL
4.960	12	SUMATERA UTARA	1217	KABUPATEN SAMOSIR	121704	PALUPI	1217042011	PARSAORAN URAT	0,5748	TERTINGGAL
4.961	12	SUMATERA UTARA	1217	KABUPATEN SAMOSIR	121704	PALUPI	1217042012	HUTAGINJANG	0,5678	TERTINGGAL
4.962	12	SUMATERA UTARA	1217	KABUPATEN SAMOSIR	121704	PALUPI	1217042020	PAMUTARAN	0,5297	TERTINGGAL
4.963	12	SUMATERA UTARA	1217	KABUPATEN SAMOSIR	121704	PALUPI	1217042021	SIDEAK	0,5354	TERTINGGAL
4.964	12	SUMATERA UTARA	1217	KABUPATEN SAMOSIR	121705	HARIAN	1217052003	HARIAHA POHAN	0,5408	TERTINGGAL
4.965	12	SUMATERA UTARA	1217	KABUPATEN SAMOSIR	121705	HARIAN	1217052004	DOLOK RAJA	0,5130	TERTINGGAL
4.966	12	SUMATERA UTARA	1217	KABUPATEN SAMOSIR	121705	HARIAN	1217052006	SAMPUR TOBA	0,5583	TERTINGGAL
4.967	12	SUMATERA UTARA	1217	KABUPATEN SAMOSIR	121705	HARIAN	1217052007	SIPARMAHAN	0,5305	TERTINGGAL
4.968	12	SUMATERA UTARA	1217	KABUPATEN SAMOSIR	121705	HARIAN	1217052010	TURPUK MALAU	0,5333	TERTINGGAL
4.969	12	SUMATERA UTARA	1217	KABUPATEN SAMOSIR	121705	HARIAN	1217052012	JANJI MARTAHAN	0,5267	TERTINGGAL
4.970	12	SUMATERA UTARA	1217	KABUPATEN SAMOSIR	121706	SIANJAR MULA MULA	1217062001	HUTA GINJANG	0,5265	TERTINGGAL
4.971	12	SUMATERA UTARA	1217	KABUPATEN SAMOSIR	121706	SIANJAR MULA MULA	1217062002	SINGKAM	0,5783	TERTINGGAL
4.972	12	SUMATERA UTARA	1217	KABUPATEN SAMOSIR	121706	SIANJAR MULA MULA	1217062003	HASINGGAAN	0,5173	TERTINGGAL
4.973	12	SUMATERA UTARA	1217	KABUPATEN SAMOSIR	121706	SIANJAR MULA MULA	1217062005	HUTA GURGUR	0,5824	TERTINGGAL
4.974	12	SUMATERA UTARA	1217	KABUPATEN SAMOSIR	121706	SIANJAR MULA MULA	1217062007	BOHO	0,5933	TERTINGGAL
4.975	12	SUMATERA UTARA	1217	KABUPATEN SAMOSIR	121706	SIANJAR MULA MULA	1217062011	BONAN DOLOK	0,5321	TERTINGGAL
4.976	12	SUMATERA UTARA	1217	KABUPATEN SAMOSIR	121706	SIANJAR MULA MULA	1217062012	HABEAHAN NABURAHAN	0,5619	TERTINGGAL
4.977	12	SUMATERA UTARA	1217	KABUPATEN SAMOSIR	121707	RONGGUR NIHUTA	1217072005	RONGGUR NIHUTA	0,5951	TERTINGGAL
4.978	12	SUMATERA UTARA	1217	KABUPATEN SAMOSIR	121707	RONGGUR NIHUTA	1217072006	SABUNGAN NIHUTA	0,5613	TERTINGGAL
4.979	12	SUMATERA UTARA	1217	KABUPATEN SAMOSIR	121707	RONGGUR NIHUTA	1217072007	PARADUAN	0,5948	TERTINGGAL
4.980	12	SUMATERA UTARA	1217	KABUPATEN SAMOSIR	121708	PANGURURAN	1217082003	PARBABA DOLOK	0,5602	TERTINGGAL
4.981	12	SUMATERA UTARA	1217	KABUPATEN SAMOSIR	121708	PANGURURAN	1217082005	PARHORASAN	0,5676	TERTINGGAL
4.982	12	SUMATERA UTARA	1217	KABUPATEN SAMOSIR	121708	PANGURURAN	1217082010	PANAMPANGAN	0,5781	TERTINGGAL
4.983	12	SUMATERA UTARA	1217	KABUPATEN SAMOSIR	121708	PANGURURAN	1217082015	PARMONANGAN	0,5884	TERTINGGAL
4.984	12	SUMATERA UTARA	1217	KABUPATEN SAMOSIR	121708	PANGURURAN	1217082016	SAIT NIHUTA	0,5937	TERTINGGAL
4.985	12	SUMATERA UTARA	1217	KABUPATEN SAMOSIR	121708	PANGURURAN	1217082019	SIALANGUAN	0,5610	TERTINGGAL
4.986	12	SUMATERA UTARA	1217	KABUPATEN SAMOSIR	121708	PANGURURAN	1217082023	SINABULAN	0,5883	TERTINGGAL
4.987	12	SUMATERA UTARA	1217	KABUPATEN SAMOSIR	121708	PANGURURAN	1217082024	AEK NAULI	0,5651	TERTINGGAL
4.988	12	SUMATERA UTARA	1217	KABUPATEN SAMOSIR	121709	SITIO-TIO	1217092001	HOLBUNG	0,5882	TERTINGGAL
4.989	12	SUMATERA UTARA	1217	KABUPATEN SAMOSIR	121709	SITIO-TIO	1217092002	JANJI RAJA	0,5376	TERTINGGAL
4.990	12	SUMATERA UTARA	1217	KABUPATEN SAMOSIR	121709	SITIO-TIO	1217092004	BUNTU MAULI	0,5754	TERTINGGAL
4.991	12	SUMATERA UTARA	1217	KABUPATEN SAMOSIR	121709	SITIO-TIO	1217092005	TAMBA DOLOK	0,5332	TERTINGGAL
4.992	12	SUMATERA UTARA	1217	KABUPATEN SAMOSIR	121709	SITIO-TIO	1217092007	PARSAORAN	0,5989	TERTINGGAL
4.993	12	SUMATERA UTARA	1218	KABUPATEN SERDANG BEDAGAI	121802	PERBAUNGAN	1218022035	TANJUNG BULUH	0,5862	TERTINGGAL
4.994	12	SUMATERA UTARA	1218	KABUPATEN SERDANG BEDAGAI	121803	TELUK MENGKUDU	1218032001	SEI BULUH	0,5960	TERTINGGAL
4.995	12	SUMATERA UTARA	1218	KABUPATEN SERDANG BEDAGAI	121805	TANJUNG BERINGIN	1218052002	NAGUR	0,5940	TERTINGGAL
4.996	12	SUMATERA UTARA	1218	KABUPATEN SERDANG BEDAGAI	121805	TANJUNG BERINGIN	1218052004	SUKAJADI	0,5254	TERTINGGAL
4.997	12	SUMATERA UTARA	1218	KABUPATEN SERDANG BEDAGAI	121805	TANJUNG BERINGIN	1218052006	PEMATANG CERMAI	0,5676	TERTINGGAL
4.998	12	SUMATERA UTARA	1218	KABUPATEN SERDANG BEDAGAI	121805	TANJUNG BERINGIN	1218052008	BAGAN KUALA	0,5894	TERTINGGAL
4.999	12	SUMATERA UTARA	1218	KABUPATEN SERDANG BEDAGAI	121807	DOLOK MERAWAN	1218072003	BANDARAWAN	0,5859	TERTINGGAL
5.000	12	SUMATERA UTARA	1218	KABUPATEN SERDANG BEDAGAI	121807	DOLOK MERAWAN	1218072007	PARITOKAN	0,5807	TERTINGGAL
5.001	12	SUMATERA UTARA	1218	KABUPATEN SERDANG BEDAGAI	121807	DOLOK MERAWAN	1218072015	PABATU III	0,5733	TERTINGGAL
5.002	12	SUMATERA UTARA	1218	KABUPATEN SERDANG BEDAGAI	121807	DOLOK MERAWAN	1218072016	PABATU VI	0,5619	TERTINGGAL
5.003	12	SUMATERA UTARA	1218	KABUPATEN SERDANG BEDAGAI	121808	SIPISPIS	1218082011	MARIAH NAGUR	0,5694	TERTINGGAL
5.004	12	SUMATERA UTARA	1218	KABUPATEN SERDANG BEDAGAI	121808	SIPISPIS	1218082017	DAMAK URAT	0,5843	TERTINGGAL
5.005	12	SUMATERA UTARA	1218	KABUPATEN SERDANG BEDAGAI	121809	DOLOK MASIHUL	1218092004	SILAU MERAWAN	0,5695	TERTINGGAL

NO	KODE PROVINSI	NAMA PROVINSI	KODE KABUPATEN	NAMA KABUPATEN	KODE KECAMATAN	NAMA KECAMATAN	KODE DESA	NAMA DESA	IDM	STATUS IDM
5.006	12	SUMATERA UTARA	1218	KABUPATEN SERDANG BEDAGAI	121809	DOLOK MASIHL	1218092018	MALASORI	0,5970	TERTINGGAL
5.007	12	SUMATERA UTARA	1218	KABUPATEN SERDANG BEDAGAI	121809	DOLOK MASIHL	1218092020	DURIAN PULOAN	0,5090	TERTINGGAL
5.008	12	SUMATERA UTARA	1218	KABUPATEN SERDANG BEDAGAI	121809	DOLOK MASIHL	1218092022	HAVEA	0,5792	TERTINGGAL
5.009	12	SUMATERA UTARA	1218	KABUPATEN SERDANG BEDAGAI	121809	DOLOK MASIHL	1218092028	UJUNG SILAU	0,5949	TERTINGGAL
5.010	12	SUMATERA UTARA	1218	KABUPATEN SERDANG BEDAGAI	121810	KOTARIH	1218102004	SI UJAN UJAN	0,5941	TERTINGGAL
5.011	12	SUMATERA UTARA	1218	KABUPATEN SERDANG BEDAGAI	121810	KOTARIH	1218102014	DURIAN KONDOT	0,5851	TERTINGGAL
5.012	12	SUMATERA UTARA	1218	KABUPATEN SERDANG BEDAGAI	121810	KOTARIH	1218102023	HUTA GALUH	0,5526	TERTINGGAL
5.013	12	SUMATERA UTARA	1218	KABUPATEN SERDANG BEDAGAI	121811	SILINDA	1218112004	BATU MASAGI	0,5048	TERTINGGAL
5.014	12	SUMATERA UTARA	1218	KABUPATEN SERDANG BEDAGAI	121811	SILINDA	1218112013	DAMAK GELUGUR	0,5371	TERTINGGAL
5.015	12	SUMATERA UTARA	1218	KABUPATEN SERDANG BEDAGAI	121811	SILINDA	1218112016	KULASAR	0,5286	TERTINGGAL
5.016	12	SUMATERA UTARA	1218	KABUPATEN SERDANG BEDAGAI	121811	SILINDA	1218112021	PAGAR MANIK	0,5918	TERTINGGAL
5.017	12	SUMATERA UTARA	1218	KABUPATEN SERDANG BEDAGAI	121811	SILINDA	1218112022	PAMAH	0,5426	TERTINGGAL
5.018	12	SUMATERA UTARA	1218	KABUPATEN SERDANG BEDAGAI	121811	SILINDA	1218112026	SILINDA	0,5241	TERTINGGAL
5.019	12	SUMATERA UTARA	1218	KABUPATEN SERDANG BEDAGAI	121811	SILINDA	1218112028	SUNGAI BUAYA	0,5764	TERTINGGAL
5.020	12	SUMATERA UTARA	1218	KABUPATEN SERDANG BEDAGAI	121811	SILINDA	1218112029	TAREAN	0,5862	TERTINGGAL
5.021	12	SUMATERA UTARA	1218	KABUPATEN SERDANG BEDAGAI	121811	SILINDA	1218112031	TAPAK MERIAH	0,5726	TERTINGGAL
5.022	12	SUMATERA UTARA	1218	KABUPATEN SERDANG BEDAGAI	121812	SERBA JADI	1218122038	BAH SIDUA-DUA	0,5856	TERTINGGAL
5.023	12	SUMATERA UTARA	1218	KABUPATEN SERDANG BEDAGAI	121814	PEGAJAHAN	1218142007	PETUARAN HULU	0,5657	TERTINGGAL
5.024	12	SUMATERA UTARA	1218	KABUPATEN SERDANG BEDAGAI	121814	PEGAJAHAN	1218142011	TANJUNG PUTUS	0,5505	TERTINGGAL
5.025	12	SUMATERA UTARA	1218	KABUPATEN SERDANG BEDAGAI	121815	SEI BAMBAN	1218152003	BAKARAN BATU	0,5933	TERTINGGAL
5.026	12	SUMATERA UTARA	1218	KABUPATEN SERDANG BEDAGAI	121815	SEI BAMBAN	1218152006	SUKA DAMAI	0,5229	TERTINGGAL
5.027	12	SUMATERA UTARA	1218	KABUPATEN SERDANG BEDAGAI	121815	SEI BAMBAN	1218152008	SEI BELUTU	0,5938	TERTINGGAL
5.028	12	SUMATERA UTARA	1218	KABUPATEN SERDANG BEDAGAI	121816	TEBING SYAHBANDAR	1218162008	PAYA PINANG	0,5198	TERTINGGAL
5.029	12	SUMATERA UTARA	1219	KABUPATEN BATU BARA	121901	MEDANG DERAS	1219012003	AEK NAULI	0,5884	TERTINGGAL
5.030	12	SUMATERA UTARA	1219	KABUPATEN BATU BARA	121901	MEDANG DERAS	1219012010	SEI BUAH KERAS	0,5937	TERTINGGAL
5.031	12	SUMATERA UTARA	1219	KABUPATEN BATU BARA	121901	MEDANG DERAS	1219012014	NENAS SIAM	0,5795	TERTINGGAL
5.032	12	SUMATERA UTARA	1219	KABUPATEN BATU BARA	121902	SEI SUKA	1219022004	TANJUNG KASAU	0,5888	TERTINGGAL
5.033	12	SUMATERA UTARA	1219	KABUPATEN BATU BARA	121902	SEI SUKA	1219022005	TANJUNG SERI	0,5606	TERTINGGAL
5.034	12	SUMATERA UTARA	1219	KABUPATEN BATU BARA	121902	SEI SUKA	1219022006	SEI SIMUJUR	0,5935	TERTINGGAL
5.035	12	SUMATERA UTARA	1219	KABUPATEN BATU BARA	121902	SEI SUKA	1219022017	KANDANGAN	0,5660	TERTINGGAL
5.036	12	SUMATERA UTARA	1219	KABUPATEN BATU BARA	121904	LIMA PULUH	1219042010	LUBUK CUIK	0,5401	TERTINGGAL
5.037	12	SUMATERA UTARA	1219	KABUPATEN BATU BARA	121904	LIMA PULUH	1219042015	PERK. KW. GUNUNG	0,5737	TERTINGGAL
5.038	12	SUMATERA UTARA	1219	KABUPATEN BATU BARA	121904	LIMA PULUH	1219042016	ANTARA	0,5538	TERTINGGAL
5.039	12	SUMATERA UTARA	1219	KABUPATEN BATU BARA	121904	LIMA PULUH	1219042030	TITI PUTIH	0,5900	TERTINGGAL
5.040	12	SUMATERA UTARA	1219	KABUPATEN BATU BARA	121904	LIMA PULUH	1219042031	SUMBER REJO	0,5211	TERTINGGAL
5.041	12	SUMATERA UTARA	1219	KABUPATEN BATU BARA	121904	LIMA PULUH	1219042033	GUNUNGBANDUNG	0,5935	TERTINGGAL
5.042	12	SUMATERA UTARA	1219	KABUPATEN BATU BARA	121904	LIMA PULUH	1219042035	PEMATANG TENGAH	0,5918	TERTINGGAL
5.043	12	SUMATERA UTARA	1219	KABUPATEN BATU BARA	121905	TALAWI	1219052004	DAHARI SILEBAR	0,5952	TERTINGGAL
5.044	12	SUMATERA UTARA	1219	KABUPATEN BATU BARA	121905	TALAWI	1219052007	PADANG GENTING	0,5451	TERTINGGAL
5.045	12	SUMATERA UTARA	1219	KABUPATEN BATU BARA	121905	TALAWI	1219052008	PAHANG	0,5636	TERTINGGAL
5.046	12	SUMATERA UTARA	1219	KABUPATEN BATU BARA	121905	TALAWI	1219052009	PANJANG	0,5946	TERTINGGAL
5.047	12	SUMATERA UTARA	1219	KABUPATEN BATU BARA	121905	TALAWI	1219052010	PERKEBUNAN PETATAL	0,5413	TERTINGGAL
5.048	12	SUMATERA UTARA	1219	KABUPATEN BATU BARA	121905	TALAWI	1219052011	PERKEBUNAN TNH. DATAR	0,5560	TERTINGGAL
5.049	12	SUMATERA UTARA	1219	KABUPATEN BATU BARA	121905	TALAWI	1219052014	GUNUNGRANTE	0,5256	TERTINGGAL
5.050	12	SUMATERA UTARA	1219	KABUPATEN BATU BARA	121905	TALAWI	1219052015	DAHARI INDAH	0,5935	TERTINGGAL
5.051	12	SUMATERA UTARA	1219	KABUPATEN BATU BARA	121905	TALAWI	1219052016	INDRA YAMAN	0,5899	TERTINGGAL
5.052	12	SUMATERA UTARA	1219	KABUPATEN BATU BARA	121905	TALAWI	1219052017	BENTENG	0,5846	TERTINGGAL
5.053	12	SUMATERA UTARA	1219	KABUPATEN BATU BARA	121905	TALAWI	1219052018	SUMBER TANI	0,5808	TERTINGGAL
5.054	12	SUMATERA UTARA	1219	KABUPATEN BATU BARA	121906	TANJUNG TIRAM	1219062003	BAGAN BARU	0,5302	TERTINGGAL
5.055	12	SUMATERA UTARA	1219	KABUPATEN BATU BARA	121906	TANJUNG TIRAM	1219062007	LIMA LARAS	0,5011	TERTINGGAL
5.056	12	SUMATERA UTARA	1219	KABUPATEN BATU BARA	121906	TANJUNG TIRAM	1219062009	TANJUNG MULIA	0,5337	TERTINGGAL
5.057	12	SUMATERA UTARA	1219	KABUPATEN BATU BARA	121906	TANJUNG TIRAM	1219062011	SEI MENTARAM	0,5460	TERTINGGAL
5.058	12	SUMATERA UTARA	1219	KABUPATEN BATU BARA	121906	TANJUNG TIRAM	1219062012	SENTANG	0,5775	TERTINGGAL
5.059	12	SUMATERA UTARA	1219	KABUPATEN BATU BARA	121906	TANJUNG TIRAM	1219062013	TALI AIR PERMAI	0,5638	TERTINGGAL
5.060	12	SUMATERA UTARA	1219	KABUPATEN BATU BARA	121906	TANJUNG TIRAM	1219062016	SUKA JAYA	0,5837	TERTINGGAL



NO	KODE PROVINSI	NAMA PROVINSI	KODE KABUPATEN	NAMA KABUPATEN	KODE KECAMATAN	NAMA KECAMATAN	KODE DESA	NAMA DESA	IDM	STATUS IDM
5.061	12	SUMATERA UTARA	1219	KABUPATEN BATU BARA	121906	TANJUNG TIRAM	1219062018	BANDAR RAHMAT	0,5546	TERTINGGAL
5.062	12	SUMATERA UTARA	1219	KABUPATEN BATU BARA	121906	TANJUNG TIRAM	1219062021	JATI MULIA	0,5464	TERTINGGAL
5.063	12	SUMATERA UTARA	1219	KABUPATEN BATU BARA	121907	SEI BALAI	1219072004	DURIAN	0,5638	TERTINGGAL
5.064	12	SUMATERA UTARA	1219	KABUPATEN BATU BARA	121907	SEI BALAI	1219072005	PERKEBUNAN SEI BALAI	0,5946	TERTINGGAL
5.065	12	SUMATERA UTARA	1219	KABUPATEN BATU BARA	121907	SEI BALAI	1219072013	TANAH TIMBUL	0,5865	TERTINGGAL
5.066	12	SUMATERA UTARA	1219	KABUPATEN BATU BARA	121907	SEI BALAI	1219072014	PERJUANGAN	0,5900	TERTINGGAL
5.067	12	SUMATERA UTARA	1220	KABUPATEN PADANG LAWAS UTARA	122001	DOLOK SIGOMPULON	1220012001	JANJI MANAHAN GNT	0,4745	SANGAT TERTINGGAL
5.068	12	SUMATERA UTARA	1220	KABUPATEN PADANG LAWAS UTARA	122001	DOLOK SIGOMPULON	1220012002	PASANG LELA	0,5614	TERTINGGAL
5.069	12	SUMATERA UTARA	1220	KABUPATEN PADANG LAWAS UTARA	122001	DOLOK SIGOMPULON	1220012003	AEK JABUT	0,5189	TERTINGGAL
5.070	12	SUMATERA UTARA	1220	KABUPATEN PADANG LAWAS UTARA	122001	DOLOK SIGOMPULON	1220012004	NABUNDONG	0,5668	TERTINGGAL
5.071	12	SUMATERA UTARA	1220	KABUPATEN PADANG LAWAS UTARA	122001	DOLOK SIGOMPULON	1220012005	GUNUNG SORMIN	0,5164	TERTINGGAL
5.072	12	SUMATERA UTARA	1220	KABUPATEN PADANG LAWAS UTARA	122001	DOLOK SIGOMPULON	1220012006	SIHALO HALO	0,4586	SANGAT TERTINGGAL
5.073	12	SUMATERA UTARA	1220	KABUPATEN PADANG LAWAS UTARA	122001	DOLOK SIGOMPULON	1220012007	KUALA SIMPANG	0,5259	TERTINGGAL
5.074	12	SUMATERA UTARA	1220	KABUPATEN PADANG LAWAS UTARA	122001	DOLOK SIGOMPULON	1220012008	SIMUNDOL	0,5795	TERTINGGAL
5.075	12	SUMATERA UTARA	1220	KABUPATEN PADANG LAWAS UTARA	122001	DOLOK SIGOMPULON	1220012009	NAHULA JULU	0,5179	TERTINGGAL
5.076	12	SUMATERA UTARA	1220	KABUPATEN PADANG LAWAS UTARA	122001	DOLOK SIGOMPULON	1220012010	SIMANINGGIR SIMUNDOL	0,5457	TERTINGGAL
5.077	12	SUMATERA UTARA	1220	KABUPATEN PADANG LAWAS UTARA	122001	DOLOK SIGOMPULON	1220012011	SIMANGAMBAT	0,5011	TERTINGGAL
5.078	12	SUMATERA UTARA	1220	KABUPATEN PADANG LAWAS UTARA	122001	DOLOK SIGOMPULON	1220012012	SABA BANGUN	0,4768	SANGAT TERTINGGAL
5.079	12	SUMATERA UTARA	1220	KABUPATEN PADANG LAWAS UTARA	122001	DOLOK SIGOMPULON	1220012013	MALINO	0,5176	TERTINGGAL
5.080	12	SUMATERA UTARA	1220	KABUPATEN PADANG LAWAS UTARA	122001	DOLOK SIGOMPULON	1220012014	GONTING BANGE	0,4824	SANGAT TERTINGGAL
5.081	12	SUMATERA UTARA	1220	KABUPATEN PADANG LAWAS UTARA	122001	DOLOK SIGOMPULON	1220012015	HUTAIMBARU SIMUNDOL	0,5789	TERTINGGAL
5.082	12	SUMATERA UTARA	1220	KABUPATEN PADANG LAWAS UTARA	122001	DOLOK SIGOMPULON	1220012017	SUNUT	0,4690	SANGAT TERTINGGAL
5.083	12	SUMATERA UTARA	1220	KABUPATEN PADANG LAWAS UTARA	122001	DOLOK SIGOMPULON	1220012018	BATU HIBUL	0,4193	SANGAT TERTINGGAL
5.084	12	SUMATERA UTARA	1220	KABUPATEN PADANG LAWAS UTARA	122001	DOLOK SIGOMPULON	1220012019	SIGORDANG	0,4210	SANGAT TERTINGGAL
5.085	12	SUMATERA UTARA	1220	KABUPATEN PADANG LAWAS UTARA	122001	DOLOK SIGOMPULON	1220012020	PAMARAI	0,4503	SANGAT TERTINGGAL
5.086	12	SUMATERA UTARA	1220	KABUPATEN PADANG LAWAS UTARA	122001	DOLOK SIGOMPULON	1220012021	PADANG MATINGGI GNT	0,5503	TERTINGGAL
5.087	12	SUMATERA UTARA	1220	KABUPATEN PADANG LAWAS UTARA	122001	DOLOK SIGOMPULON	1220012022	GADUNG HOLBUNG	0,4767	SANGAT TERTINGGAL
5.088	12	SUMATERA UTARA	1220	KABUPATEN PADANG LAWAS UTARA	122001	DOLOK SIGOMPULON	1220012023	SALUSUHAN	0,4990	TERTINGGAL
5.089	12	SUMATERA UTARA	1220	KABUPATEN PADANG LAWAS UTARA	122001	DOLOK SIGOMPULON	1220012024	PANYABUNGAN	0,4995	TERTINGGAL
5.090	12	SUMATERA UTARA	1220	KABUPATEN PADANG LAWAS UTARA	122001	DOLOK SIGOMPULON	1220012025	SAYUR MATINGGI	0,5143	TERTINGGAL
5.091	12	SUMATERA UTARA	1220	KABUPATEN PADANG LAWAS UTARA	122001	DOLOK SIGOMPULON	1220012026	HASAHATAN	0,5054	TERTINGGAL
5.092	12	SUMATERA UTARA	1220	KABUPATEN PADANG LAWAS UTARA	122001	DOLOK SIGOMPULON	1220012027	PINARIK	0,5575	TERTINGGAL
5.093	12	SUMATERA UTARA	1220	KABUPATEN PADANG LAWAS UTARA	122001	DOLOK SIGOMPULON	1220012028	UNTE MANIS	0,5138	TERTINGGAL
5.094	12	SUMATERA UTARA	1220	KABUPATEN PADANG LAWAS UTARA	122001	DOLOK SIGOMPULON	1220012029	SIPOGAS	0,5540	TERTINGGAL
5.095	12	SUMATERA UTARA	1220	KABUPATEN PADANG LAWAS UTARA	122001	DOLOK SIGOMPULON	1220012030	SIPOGAS A	0,4611	SANGAT TERTINGGAL
5.096	12	SUMATERA UTARA	1220	KABUPATEN PADANG LAWAS UTARA	122001	DOLOK SIGOMPULON	1220012032	AEK SIMANAP	0,5694	TERTINGGAL
5.097	12	SUMATERA UTARA	1220	KABUPATEN PADANG LAWAS UTARA	122001	DOLOK SIGOMPULON	1220012033	PULO LIMAN	0,5957	TERTINGGAL
5.098	12	SUMATERA UTARA	1220	KABUPATEN PADANG LAWAS UTARA	122001	DOLOK SIGOMPULON	1220012034	AEK KUNDUR	0,5795	TERTINGGAL
5.099	12	SUMATERA UTARA	1220	KABUPATEN PADANG LAWAS UTARA	122001	DOLOK SIGOMPULON	1220012035	HATIRAN	0,5740	TERTINGGAL
5.100	12	SUMATERA UTARA	1220	KABUPATEN PADANG LAWAS UTARA	122001	DOLOK SIGOMPULON	1220012036	KARANG ANYAR	0,5857	TERTINGGAL
5.101	12	SUMATERA UTARA	1220	KABUPATEN PADANG LAWAS UTARA	122001	DOLOK SIGOMPULON	1220012037	AEK KANAN	0,5913	TERTINGGAL
5.102	12	SUMATERA UTARA	1220	KABUPATEN PADANG LAWAS UTARA	122001	DOLOK SIGOMPULON	1220012038	NAHULA JAE	0,5070	TERTINGGAL
5.103	12	SUMATERA UTARA	1220	KABUPATEN PADANG LAWAS UTARA	122001	DOLOK SIGOMPULON	1220012039	SIMADIHON	0,4973	TERTINGGAL
5.104	12	SUMATERA UTARA	1220	KABUPATEN PADANG LAWAS UTARA	122001	DOLOK SIGOMPULON	1220012040	PASAR SAYUR MATINGGI	0,5859	TERTINGGAL
5.105	12	SUMATERA UTARA	1220	KABUPATEN PADANG LAWAS UTARA	122001	DOLOK SIGOMPULON	1220012042	SITONUN	0,5559	TERTINGGAL
5.106	12	SUMATERA UTARA	1220	KABUPATEN PADANG LAWAS UTARA	122001	DOLOK SIGOMPULON	1220012044	PAMONORAN	0,5579	TERTINGGAL
5.107	12	SUMATERA UTARA	1220	KABUPATEN PADANG LAWAS UTARA	122002	DOLOK	1220022001	SIGUGA	0,4600	SANGAT TERTINGGAL
5.108	12	SUMATERA UTARA	1220	KABUPATEN PADANG LAWAS UTARA	122002	DOLOK	1220022002	SINGANYAL	0,5197	TERTINGGAL
5.109	12	SUMATERA UTARA	1220	KABUPATEN PADANG LAWAS UTARA	122002	DOLOK	1220022003	BINANGA PANASAHAN	0,4562	SANGAT TERTINGGAL
5.110	12	SUMATERA UTARA	1220	KABUPATEN PADANG LAWAS UTARA	122002	DOLOK	1220022004	AEK HARUAYA	0,4500	SANGAT TERTINGGAL
5.111	12	SUMATERA UTARA	1220	KABUPATEN PADANG LAWAS UTARA	122002	DOLOK	1220022005	TANJUNG BARU B	0,5365	TERTINGGAL
5.112	12	SUMATERA UTARA	1220	KABUPATEN PADANG LAWAS UTARA	122002	DOLOK	1220022006	PASAR SPIOGOT	0,5470	TERTINGGAL
5.113	12	SUMATERA UTARA	1220	KABUPATEN PADANG LAWAS UTARA	122002	DOLOK	1220022007	BINTAIS JULU	0,5297	TERTINGGAL
5.114	12	SUMATERA UTARA	1220	KABUPATEN PADANG LAWAS UTARA	122002	DOLOK	1220022008	BUNUT	0,4973	TERTINGGAL
5.115	12	SUMATERA UTARA	1220	KABUPATEN PADANG LAWAS UTARA	122002	DOLOK	1220022009	PAYA OMBIK	0,4260	SANGAT TERTINGGAL



NO	KODE PROVINSI	NAMA PROVINSI	KODE KABUPATEN	NAMA KABUPATEN	KODE KECAMATAN	NAMA KECAMATAN	KODE DESA	NAMA DESA	IDM	STATUS IDM
5.116	12	SUMATERA UTARA	1220	KABUPATEN PADANG LAWAS UTARA	122002	DOLOK	1220022010	AEK SUHAT JAE	0,4367	SANGAT TERTINGGAL
5.117	12	SUMATERA UTARA	1220	KABUPATEN PADANG LAWAS UTARA	122002	DOLOK	1220022011	HUTA BARU SIL	0,5302	TERTINGGAL
5.118	12	SUMATERA UTARA	1220	KABUPATEN PADANG LAWAS UTARA	122002	DOLOK	1220022012	SUJORANG	0,4899	SANGAT TERTINGGAL
5.119	12	SUMATERA UTARA	1220	KABUPATEN PADANG LAWAS UTARA	122002	DOLOK	1220022013	SIMANINGGIR SIP	0,5137	TERTINGGAL
5.120	12	SUMATERA UTARA	1220	KABUPATEN PADANG LAWAS UTARA	122002	DOLOK	1220022014	PANGARAN JULU I	0,4781	SANGAT TERTINGGAL
5.121	12	SUMATERA UTARA	1220	KABUPATEN PADANG LAWAS UTARA	122002	DOLOK	1220022015	MOMPANG LOMBANG	0,4819	SANGAT TERTINGGAL
5.122	12	SUMATERA UTARA	1220	KABUPATEN PADANG LAWAS UTARA	122002	DOLOK	1220022017	BARINGIN SIP	0,4562	SANGAT TERTINGGAL
5.123	12	SUMATERA UTARA	1220	KABUPATEN PADANG LAWAS UTARA	122002	DOLOK	1220022018	GUNUNG MARIA	0,4807	SANGAT TERTINGGAL
5.124	12	SUMATERA UTARA	1220	KABUPATEN PADANG LAWAS UTARA	122002	DOLOK	1220022019	MOMPANG DOLOK	0,4394	SANGAT TERTINGGAL
5.125	12	SUMATERA UTARA	1220	KABUPATEN PADANG LAWAS UTARA	122002	DOLOK	1220022020	AEK RAO TN	0,4464	SANGAT TERTINGGAL
5.126	12	SUMATERA UTARA	1220	KABUPATEN PADANG LAWAS UTARA	122002	DOLOK	1220022021	SUJANTUNG JULU	0,4838	SANGAT TERTINGGAL
5.127	12	SUMATERA UTARA	1220	KABUPATEN PADANG LAWAS UTARA	122002	DOLOK	1220022022	BATU RUNDING	0,4546	SANGAT TERTINGGAL
5.128	12	SUMATERA UTARA	1220	KABUPATEN PADANG LAWAS UTARA	122002	DOLOK	1220022024	BAHAP	0,4940	TERTINGGAL
5.129	12	SUMATERA UTARA	1220	KABUPATEN PADANG LAWAS UTARA	122002	DOLOK	1220022025	AEK ILUNG	0,5129	TERTINGGAL
5.130	12	SUMATERA UTARA	1220	KABUPATEN PADANG LAWAS UTARA	122002	DOLOK	1220022026	TARUTUNG BOLAK	0,5743	TERTINGGAL
5.131	12	SUMATERA UTARA	1220	KABUPATEN PADANG LAWAS UTARA	122002	DOLOK	1220022027	SUNGAI PINING	0,4483	SANGAT TERTINGGAL
5.132	12	SUMATERA UTARA	1220	KABUPATEN PADANG LAWAS UTARA	122002	DOLOK	1220022028	SILOUNG	0,4713	SANGAT TERTINGGAL
5.133	12	SUMATERA UTARA	1220	KABUPATEN PADANG LAWAS UTARA	122002	DOLOK	1220022030	SIPIONGOT	0,5862	TERTINGGAL
5.134	12	SUMATERA UTARA	1220	KABUPATEN PADANG LAWAS UTARA	122002	DOLOK	1220022031	GUMBOT	0,4540	SANGAT TERTINGGAL
5.135	12	SUMATERA UTARA	1220	KABUPATEN PADANG LAWAS UTARA	122002	DOLOK	1220022032	GUNUNG SELAMAT	0,4902	SANGAT TERTINGGAL
5.136	12	SUMATERA UTARA	1220	KABUPATEN PADANG LAWAS UTARA	122002	DOLOK	1220022033	SILOGO LOGO	0,4894	SANGAT TERTINGGAL
5.137	12	SUMATERA UTARA	1220	KABUPATEN PADANG LAWAS UTARA	122002	DOLOK	1220022034	LUBUK KUNDUR	0,4635	SANGAT TERTINGGAL
5.138	12	SUMATERA UTARA	1220	KABUPATEN PADANG LAWAS UTARA	122002	DOLOK	1220022035	JAMBUR BATU	0,4619	SANGAT TERTINGGAL
5.139	12	SUMATERA UTARA	1220	KABUPATEN PADANG LAWAS UTARA	122002	DOLOK	1220022036	SIMATORKIS	0,5706	TERTINGGAL
5.140	12	SUMATERA UTARA	1220	KABUPATEN PADANG LAWAS UTARA	122002	DOLOK	1220022037	RANCARAN	0,4470	SANGAT TERTINGGAL
5.141	12	SUMATERA UTARA	1220	KABUPATEN PADANG LAWAS UTARA	122002	DOLOK	1220022038	NAGA SARIBU	0,4294	SANGAT TERTINGGAL
5.142	12	SUMATERA UTARA	1220	KABUPATEN PADANG LAWAS UTARA	122002	DOLOK	1220022039	SIMATANIARI JAE	0,4260	SANGAT TERTINGGAL
5.143	12	SUMATERA UTARA	1220	KABUPATEN PADANG LAWAS UTARA	122002	DOLOK	1220022040	JANJI MANAHAN GUL	0,4616	SANGAT TERTINGGAL
5.144	12	SUMATERA UTARA	1220	KABUPATEN PADANG LAWAS UTARA	122002	DOLOK	1220022041	SIMATANIARI	0,4525	SANGAT TERTINGGAL
5.145	12	SUMATERA UTARA	1220	KABUPATEN PADANG LAWAS UTARA	122002	DOLOK	1220022042	PARMERAAN	0,4757	SANGAT TERTINGGAL
5.146	12	SUMATERA UTARA	1220	KABUPATEN PADANG LAWAS UTARA	122002	DOLOK	1220022043	PANCA	0,4676	SANGAT TERTINGGAL
5.147	12	SUMATERA UTARA	1220	KABUPATEN PADANG LAWAS UTARA	122002	DOLOK	1220022044	DALIHAN NATOLU	0,5284	TERTINGGAL
5.148	12	SUMATERA UTARA	1220	KABUPATEN PADANG LAWAS UTARA	122002	DOLOK	1220022045	SUNGAI DATAR	0,5156	TERTINGGAL
5.149	12	SUMATERA UTARA	1220	KABUPATEN PADANG LAWAS UTARA	122002	DOLOK	1220022046	LUBUK LANJANG	0,4260	SANGAT TERTINGGAL
5.150	12	SUMATERA UTARA	1220	KABUPATEN PADANG LAWAS UTARA	122002	DOLOK	1220022047	ARSE	0,5625	TERTINGGAL
5.151	12	SUMATERA UTARA	1220	KABUPATEN PADANG LAWAS UTARA	122002	DOLOK	1220022048	SIMANGABAT TUA	0,5906	TERTINGGAL
5.152	12	SUMATERA UTARA	1220	KABUPATEN PADANG LAWAS UTARA	122002	DOLOK	1220022049	SIGALA GALA	0,3967	SANGAT TERTINGGAL
5.153	12	SUMATERA UTARA	1220	KABUPATEN PADANG LAWAS UTARA	122002	DOLOK	1220022050	SIBAYO JAE	0,4544	SANGAT TERTINGGAL
5.154	12	SUMATERA UTARA	1220	KABUPATEN PADANG LAWAS UTARA	122002	DOLOK	1220022051	DOLOK SANGGUL	0,4351	SANGAT TERTINGGAL
5.155	12	SUMATERA UTARA	1220	KABUPATEN PADANG LAWAS UTARA	122002	DOLOK	1220022052	SILANGGE	0,4959	TERTINGGAL
5.156	12	SUMATERA UTARA	1220	KABUPATEN PADANG LAWAS UTARA	122002	DOLOK	1220022053	PIJOR KOLING	0,5686	TERTINGGAL
5.157	12	SUMATERA UTARA	1220	KABUPATEN PADANG LAWAS UTARA	122002	DOLOK	1220022054	PAGARAN JULU II	0,4071	SANGAT TERTINGGAL
5.158	12	SUMATERA UTARA	1220	KABUPATEN PADANG LAWAS UTARA	122002	DOLOK	1220022055	SIALA GUNDI	0,4788	SANGAT TERTINGGAL
5.159	12	SUMATERA UTARA	1220	KABUPATEN PADANG LAWAS UTARA	122002	DOLOK	1220022056	SIRAGA HP	0,4749	SANGAT TERTINGGAL
5.160	12	SUMATERA UTARA	1220	KABUPATEN PADANG LAWAS UTARA	122002	DOLOK	1220022057	AEK SUNDUR	0,4413	SANGAT TERTINGGAL
5.161	12	SUMATERA UTARA	1220	KABUPATEN PADANG LAWAS UTARA	122002	DOLOK	1220022058	BARINGIN SIL	0,4557	SANGAT TERTINGGAL
5.162	12	SUMATERA UTARA	1220	KABUPATEN PADANG LAWAS UTARA	122002	DOLOK	1220022059	HULA BARINGIN	0,4310	SANGAT TERTINGGAL
5.163	12	SUMATERA UTARA	1220	KABUPATEN PADANG LAWAS UTARA	122002	DOLOK	1220022060	NABONGGAL	0,4781	SANGAT TERTINGGAL
5.164	12	SUMATERA UTARA	1220	KABUPATEN PADANG LAWAS UTARA	122002	DOLOK	1220022061	PURBA TUA	0,5764	TERTINGGAL
5.165	12	SUMATERA UTARA	1220	KABUPATEN PADANG LAWAS UTARA	122002	DOLOK	1220022062	TANJUNG LONGAT	0,4992	TERTINGGAL
5.166	12	SUMATERA UTARA	1220	KABUPATEN PADANG LAWAS UTARA	122002	DOLOK	1220022063	SIBIO BIO	0,4770	SANGAT TERTINGGAL
5.167	12	SUMATERA UTARA	1220	KABUPATEN PADANG LAWAS UTARA	122002	DOLOK	1220022064	SITUMBAGA	0,4897	SANGAT TERTINGGAL
5.168	12	SUMATERA UTARA	1220	KABUPATEN PADANG LAWAS UTARA	122002	DOLOK	1220022065	SIJARA JARA	0,4529	SANGAT TERTINGGAL
5.169	12	SUMATERA UTARA	1220	KABUPATEN PADANG LAWAS UTARA	122002	DOLOK	1220022067	PAGARAN SIREGAR	0,4486	SANGAT TERTINGGAL
5.170	12	SUMATERA UTARA	1220	KABUPATEN PADANG LAWAS UTARA	122002	DOLOK	1220022068	PARIGI	0,5165	TERTINGGAL



NO	KODE PROVINSI	NAMA PROVINSI	KODE KABUPATEN	NAMA KABUPATEN	KODE KECAMATAN	NAMA KECAMATAN	KODE DESA	NAMA DESA	IDM	STATUS IDM
5.171	12	SUMATERA UTARA	1220	KABUPATEN PADANG LAWAS UTARA	122002	DOLOK	1220022069	NAPASUNDALI	0,4695	SANGAT TERTINGGAL
5.172	12	SUMATERA UTARA	1220	KABUPATEN PADANG LAWAS UTARA	122002	DOLOK	1220022070	AEK SUHAT TR	0,4540	SANGAT TERTINGGAL
5.173	12	SUMATERA UTARA	1220	KABUPATEN PADANG LAWAS UTARA	122002	DOLOK	1220022071	GUMARUNTAR	0,5516	TERTINGGAL
5.174	12	SUMATERA UTARA	1220	KABUPATEN PADANG LAWAS UTARA	122002	DOLOK	1220022072	SIJANTUNG JAE	0,5257	TERTINGGAL
5.175	12	SUMATERA UTARA	1220	KABUPATEN PADANG LAWAS UTARA	122002	DOLOK	1220022073	JANJI MATOGU	0,4525	SANGAT TERTINGGAL
5.176	12	SUMATERA UTARA	1220	KABUPATEN PADANG LAWAS UTARA	122002	DOLOK	1220022074	SIALANG DOLOK	0,4205	SANGAT TERTINGGAL
5.177	12	SUMATERA UTARA	1220	KABUPATEN PADANG LAWAS UTARA	122002	DOLOK	1220022075	BINANGA GUMBOT	0,4189	SANGAT TERTINGGAL
5.178	12	SUMATERA UTARA	1220	KABUPATEN PADANG LAWAS UTARA	122002	DOLOK	1220022076	SIMANOSOR	0,4654	SANGAT TERTINGGAL
5.179	12	SUMATERA UTARA	1220	KABUPATEN PADANG LAWAS UTARA	122002	DOLOK	1220022077	BUKIT TINGGI	0,5216	TERTINGGAL
5.180	12	SUMATERA UTARA	1220	KABUPATEN PADANG LAWAS UTARA	122002	DOLOK	1220022078	SIMAMBAL	0,4695	SANGAT TERTINGGAL
5.181	12	SUMATERA UTARA	1220	KABUPATEN PADANG LAWAS UTARA	122002	DOLOK	1220022079	BANDAR NAULI	0,4829	SANGAT TERTINGGAL
5.182	12	SUMATERA UTARA	1220	KABUPATEN PADANG LAWAS UTARA	122002	DOLOK	1220022080	SIBAYO	0,4711	SANGAT TERTINGGAL
5.183	12	SUMATERA UTARA	1220	KABUPATEN PADANG LAWAS UTARA	122002	DOLOK	1220022081	SINABONGAN	0,5381	TERTINGGAL
5.184	12	SUMATERA UTARA	1220	KABUPATEN PADANG LAWAS UTARA	122002	DOLOK	1220022082	SIRANAP	0,4554	SANGAT TERTINGGAL
5.185	12	SUMATERA UTARA	1220	KABUPATEN PADANG LAWAS UTARA	122002	DOLOK	1220022083	AEK TANGGA	0,5511	TERTINGGAL
5.186	12	SUMATERA UTARA	1220	KABUPATEN PADANG LAWAS UTARA	122002	DOLOK	1220022084	RONGKARE	0,4778	SANGAT TERTINGGAL
5.187	12	SUMATERA UTARA	1220	KABUPATEN PADANG LAWAS UTARA	122002	DOLOK	1220022085	SIBURBUR	0,4997	TERTINGGAL
5.188	12	SUMATERA UTARA	1220	KABUPATEN PADANG LAWAS UTARA	122002	DOLOK	1220022086	PINTU PADANG MERDEKA	0,4900	SANGAT TERTINGGAL
5.189	12	SUMATERA UTARA	1220	KABUPATEN PADANG LAWAS UTARA	122003	HALONGONAN	1220032002	HAMBULO	0,5686	TERTINGGAL
5.190	12	SUMATERA UTARA	1220	KABUPATEN PADANG LAWAS UTARA	122003	HALONGONAN	1220032003	PAOLAN	0,5892	TERTINGGAL
5.191	12	SUMATERA UTARA	1220	KABUPATEN PADANG LAWAS UTARA	122003	HALONGONAN	1220032004	PANGIRKIRAN	0,5892	TERTINGGAL
5.192	12	SUMATERA UTARA	1220	KABUPATEN PADANG LAWAS UTARA	122003	HALONGONAN	1220032006	RONDAMAN SIBUREGAR	0,5213	TERTINGGAL
5.193	12	SUMATERA UTARA	1220	KABUPATEN PADANG LAWAS UTARA	122003	HALONGONAN	1220032008	SILANTOYUNG	0,5386	TERTINGGAL
5.194	12	SUMATERA UTARA	1220	KABUPATEN PADANG LAWAS UTARA	122003	HALONGONAN	1220032009	HITEURAT	0,5705	TERTINGGAL
5.195	12	SUMATERA UTARA	1220	KABUPATEN PADANG LAWAS UTARA	122003	HALONGONAN	1220032010	SIBORU ANGIN	0,4824	SANGAT TERTINGGAL
5.196	12	SUMATERA UTARA	1220	KABUPATEN PADANG LAWAS UTARA	122003	HALONGONAN	1220032011	SANDEAN JAE	0,4654	SANGAT TERTINGGAL
5.197	12	SUMATERA UTARA	1220	KABUPATEN PADANG LAWAS UTARA	122003	HALONGONAN	1220032012	SANDEAN TONGA	0,4857	SANGAT TERTINGGAL
5.198	12	SUMATERA UTARA	1220	KABUPATEN PADANG LAWAS UTARA	122003	HALONGONAN	1220032013	SANDEAN JULU	0,4521	SANGAT TERTINGGAL
5.199	12	SUMATERA UTARA	1220	KABUPATEN PADANG LAWAS UTARA	122003	HALONGONAN	1220032014	HASAHATAN	0,4670	SANGAT TERTINGGAL
5.200	12	SUMATERA UTARA	1220	KABUPATEN PADANG LAWAS UTARA	122003	HALONGONAN	1220032015	PAGAR GUNUNG	0,5229	TERTINGGAL
5.201	12	SUMATERA UTARA	1220	KABUPATEN PADANG LAWAS UTARA	122003	HALONGONAN	1220032016	PANGARAMBANGAN	0,5310	TERTINGGAL
5.202	12	SUMATERA UTARA	1220	KABUPATEN PADANG LAWAS UTARA	122003	HALONGONAN	1220032017	NAPA LANCAT	0,5678	TERTINGGAL
5.203	12	SUMATERA UTARA	1220	KABUPATEN PADANG LAWAS UTARA	122003	HALONGONAN	1220032018	HALONGONAN	0,5310	TERTINGGAL
5.204	12	SUMATERA UTARA	1220	KABUPATEN PADANG LAWAS UTARA	122003	HALONGONAN	1220032019	BARGOT TOPONG JULU	0,5510	TERTINGGAL
5.205	12	SUMATERA UTARA	1220	KABUPATEN PADANG LAWAS UTARA	122003	HALONGONAN	1220032020	BARGOT TOPONG JAE	0,5010	TERTINGGAL
5.206	12	SUMATERA UTARA	1220	KABUPATEN PADANG LAWAS UTARA	122003	HALONGONAN	1220032021	SIRINGKI JAE	0,5089	TERTINGGAL
5.207	12	SUMATERA UTARA	1220	KABUPATEN PADANG LAWAS UTARA	122003	HALONGONAN	1220032022	UJUNG PADANG	0,5475	TERTINGGAL
5.208	12	SUMATERA UTARA	1220	KABUPATEN PADANG LAWAS UTARA	122003	HALONGONAN	1220032023	SIGALA GALA	0,5367	TERTINGGAL
5.209	12	SUMATERA UTARA	1220	KABUPATEN PADANG LAWAS UTARA	122003	HALONGONAN	1220032032	HUTANOPAN	0,5673	TERTINGGAL
5.210	12	SUMATERA UTARA	1220	KABUPATEN PADANG LAWAS UTARA	122003	HALONGONAN	1220032037	SABA	0,4403	SANGAT TERTINGGAL
5.211	12	SUMATERA UTARA	1220	KABUPATEN PADANG LAWAS UTARA	122003	HALONGONAN	1220032038	SITABOLA	0,4541	SANGAT TERTINGGAL
5.212	12	SUMATERA UTARA	1220	KABUPATEN PADANG LAWAS UTARA	122003	HALONGONAN	1220032039	SITONUN	0,4537	SANGAT TERTINGGAL
5.213	12	SUMATERA UTARA	1220	KABUPATEN PADANG LAWAS UTARA	122003	HALONGONAN	1220032040	TAPUS JAE	0,4824	SANGAT TERTINGGAL
5.214	12	SUMATERA UTARA	1220	KABUPATEN PADANG LAWAS UTARA	122003	HALONGONAN	1220032041	JAPINULIK	0,4595	SANGAT TERTINGGAL
5.215	12	SUMATERA UTARA	1220	KABUPATEN PADANG LAWAS UTARA	122003	HALONGONAN	1220032042	PARAN HONAS	0,4881	SANGAT TERTINGGAL
5.216	12	SUMATERA UTARA	1220	KABUPATEN PADANG LAWAS UTARA	122003	HALONGONAN	1220032044	BATU TUNGGAL	0,4521	SANGAT TERTINGGAL
5.217	12	SUMATERA UTARA	1220	KABUPATEN PADANG LAWAS UTARA	122004	PADANG BOLAK	1220042008	LUBUK TOROP	0,5664	TERTINGGAL
5.218	12	SUMATERA UTARA	1220	KABUPATEN PADANG LAWAS UTARA	122004	PADANG BOLAK	1220042012	TANJUNG MARULAK	0,5192	TERTINGGAL
5.219	12	SUMATERA UTARA	1220	KABUPATEN PADANG LAWAS UTARA	122004	PADANG BOLAK	1220042013	AMBASANG NATIGOR	0,5284	TERTINGGAL
5.220	12	SUMATERA UTARA	1220	KABUPATEN PADANG LAWAS UTARA	122004	PADANG BOLAK	1220042014	NAPAGADUNG LAUT	0,5495	TERTINGGAL
5.221	12	SUMATERA UTARA	1220	KABUPATEN PADANG LAWAS UTARA	122004	PADANG BOLAK	1220042015	RAMPA JAE	0,4933	TERTINGGAL
5.222	12	SUMATERA UTARA	1220	KABUPATEN PADANG LAWAS UTARA	122004	PADANG BOLAK	1220042016	RAMPA JULU	0,4835	SANGAT TERTINGGAL
5.223	12	SUMATERA UTARA	1220	KABUPATEN PADANG LAWAS UTARA	122004	PADANG BOLAK	1220042017	MANANTI	0,5252	TERTINGGAL
5.224	12	SUMATERA UTARA	1220	KABUPATEN PADANG LAWAS UTARA	122004	PADANG BOLAK	1220042018	PARAN PADANG	0,4916	TERTINGGAL
5.225	12	SUMATERA UTARA	1220	KABUPATEN PADANG LAWAS UTARA	122004	PADANG BOLAK	1220042019	RAHUNING JAE	0,5007	TERTINGGAL

NO	KODE PROVINSI	NAMA PROVINSI	KODE KABUPATEN	NAMA KABUPATEN	KODE KECAMATAN	NAMA KECAMATAN	KODE DESA	NAMA DESA	IDM	STATUS IDM
5.226	12	SUMATERA UTARA	1220	KABUPATEN PADANG LAWAS UTARA	122004	PADANG BOLAK	1220042020	BOTUNG	0,4454	SANGAT TERTINGGAL
5.227	12	SUMATERA UTARA	1220	KABUPATEN PADANG LAWAS UTARA	122004	PADANG BOLAK	1220042021	SIGIMBAL	0,4490	SANGAT TERTINGGAL
5.228	12	SUMATERA UTARA	1220	KABUPATEN PADANG LAWAS UTARA	122004	PADANG BOLAK	1220042022	DOLOK SAE	0,4354	SANGAT TERTINGGAL
5.229	12	SUMATERA UTARA	1220	KABUPATEN PADANG LAWAS UTARA	122004	PADANG BOLAK	1220042023	SIMASI	0,4600	SANGAT TERTINGGAL
5.230	12	SUMATERA UTARA	1220	KABUPATEN PADANG LAWAS UTARA	122004	PADANG BOLAK	1220042024	SIHAPAS HAPAS	0,4344	SANGAT TERTINGGAL
5.231	12	SUMATERA UTARA	1220	KABUPATEN PADANG LAWAS UTARA	122004	PADANG BOLAK	1220042025	SUNGAI TOLANG	0,4540	SANGAT TERTINGGAL
5.232	12	SUMATERA UTARA	1220	KABUPATEN PADANG LAWAS UTARA	122004	PADANG BOLAK	1220042026	LOSUNG BATU	0,4411	SANGAT TERTINGGAL
5.233	12	SUMATERA UTARA	1220	KABUPATEN PADANG LAWAS UTARA	122004	PADANG BOLAK	1220042027	BATU MAMAK	0,4430	SANGAT TERTINGGAL
5.234	12	SUMATERA UTARA	1220	KABUPATEN PADANG LAWAS UTARA	122004	PADANG BOLAK	1220042028	SAMPURAN	0,5202	TERTINGGAL
5.235	12	SUMATERA UTARA	1220	KABUPATEN PADANG LAWAS UTARA	122004	PADANG BOLAK	1220042029	GUNUNG TUA BARU	0,5894	TERTINGGAL
5.236	12	SUMATERA UTARA	1220	KABUPATEN PADANG LAWAS UTARA	122004	PADANG BOLAK	1220042030	SIBATANG KAYU	0,5719	TERTINGGAL
5.237	12	SUMATERA UTARA	1220	KABUPATEN PADANG LAWAS UTARA	122004	PADANG BOLAK	1220042031	AEK SUHAT	0,5962	TERTINGGAL
5.238	12	SUMATERA UTARA	1220	KABUPATEN PADANG LAWAS UTARA	122004	PADANG BOLAK	1220042039	GUNUNG TUA JAE	0,5824	TERTINGGAL
5.239	12	SUMATERA UTARA	1220	KABUPATEN PADANG LAWAS UTARA	122004	PADANG BOLAK	1220042046	SOSOPAN	0,5349	TERTINGGAL
5.240	12	SUMATERA UTARA	1220	KABUPATEN PADANG LAWAS UTARA	122004	PADANG BOLAK	1220042050	BATU TAMBUN	0,5940	TERTINGGAL
5.241	12	SUMATERA UTARA	1220	KABUPATEN PADANG LAWAS UTARA	122004	PADANG BOLAK	1220042051	TANJUNG TIRAM	0,5518	TERTINGGAL
5.242	12	SUMATERA UTARA	1220	KABUPATEN PADANG LAWAS UTARA	122004	PADANG BOLAK	1220042052	GAROGA	0,5243	TERTINGGAL
5.243	12	SUMATERA UTARA	1220	KABUPATEN PADANG LAWAS UTARA	122004	PADANG BOLAK	1220042053	HAJORAN	0,5090	TERTINGGAL
5.244	12	SUMATERA UTARA	1220	KABUPATEN PADANG LAWAS UTARA	122004	PADANG BOLAK	1220042054	BATU SUNDUNG	0,5384	TERTINGGAL
5.245	12	SUMATERA UTARA	1220	KABUPATEN PADANG LAWAS UTARA	122004	PADANG BOLAK	1220042055	GARONGGANG	0,4397	SANGAT TERTINGGAL
5.246	12	SUMATERA UTARA	1220	KABUPATEN PADANG LAWAS UTARA	122004	PADANG BOLAK	1220042056	NABONGGAL	0,5427	TERTINGGAL
5.247	12	SUMATERA UTARA	1220	KABUPATEN PADANG LAWAS UTARA	122004	PADANG BOLAK	1220042057	LIANG HASONA	0,4876	SANGAT TERTINGGAL
5.248	12	SUMATERA UTARA	1220	KABUPATEN PADANG LAWAS UTARA	122004	PADANG BOLAK	1220042058	SIMANDIANGIN DOLOK	0,5435	TERTINGGAL
5.249	12	SUMATERA UTARA	1220	KABUPATEN PADANG LAWAS UTARA	122004	PADANG BOLAK	1220042059	SIMANDIANGIN LOMBANG	0,5179	TERTINGGAL
5.250	12	SUMATERA UTARA	1220	KABUPATEN PADANG LAWAS UTARA	122004	PADANG BOLAK	1220042061	SIMANOSOR	0,5559	TERTINGGAL
5.251	12	SUMATERA UTARA	1220	KABUPATEN PADANG LAWAS UTARA	122004	PADANG BOLAK	1220042062	SIGAMA	0,5962	TERTINGGAL
5.252	12	SUMATERA UTARA	1220	KABUPATEN PADANG LAWAS UTARA	122004	PADANG BOLAK	1220042063	SIGAMA UJUNG GADING	0,5762	TERTINGGAL
5.253	12	SUMATERA UTARA	1220	KABUPATEN PADANG LAWAS UTARA	122004	PADANG BOLAK	1220042064	PARLIMBATAN	0,4926	TERTINGGAL
5.254	12	SUMATERA UTARA	1220	KABUPATEN PADANG LAWAS UTARA	122004	PADANG BOLAK	1220042067	SIDINGKAT	0,5967	TERTINGGAL
5.255	12	SUMATERA UTARA	1220	KABUPATEN PADANG LAWAS UTARA	122004	PADANG BOLAK	1220042069	GUNUNG MANAON II	0,5673	TERTINGGAL
5.256	12	SUMATERA UTARA	1220	KABUPATEN PADANG LAWAS UTARA	122004	PADANG BOLAK	1220042070	PURBA TUA	0,4333	SANGAT TERTINGGAL
5.257	12	SUMATERA UTARA	1220	KABUPATEN PADANG LAWAS UTARA	122004	PADANG BOLAK	1220042071	SUNGAI DURIAN	0,5967	TERTINGGAL
5.258	12	SUMATERA UTARA	1220	KABUPATEN PADANG LAWAS UTARA	122004	PADANG BOLAK	1220042072	SUNGAI OROSAN	0,5570	TERTINGGAL
5.259	12	SUMATERA UTARA	1220	KABUPATEN PADANG LAWAS UTARA	122004	PADANG BOLAK	1220042073	HUTAIMBARU II	0,5289	TERTINGGAL
5.260	12	SUMATERA UTARA	1220	KABUPATEN PADANG LAWAS UTARA	122004	PADANG BOLAK	1220042074	SIOMBOB	0,4341	SANGAT TERTINGGAL
5.261	12	SUMATERA UTARA	1220	KABUPATEN PADANG LAWAS UTARA	122004	PADANG BOLAK	1220042075	AEK GAMBIR	0,4508	SANGAT TERTINGGAL
5.262	12	SUMATERA UTARA	1220	KABUPATEN PADANG LAWAS UTARA	122004	PADANG BOLAK	1220042076	BUKIT RAYA SORDANG	0,5330	TERTINGGAL
5.263	12	SUMATERA UTARA	1220	KABUPATEN PADANG LAWAS UTARA	122004	PADANG BOLAK	1220042078	SIMBOLON	0,5767	TERTINGGAL
5.264	12	SUMATERA UTARA	1220	KABUPATEN PADANG LAWAS UTARA	122005	PADANG BOLAK JULU	1220052001	PANCUR PANGKO	0,4973	TERTINGGAL
5.265	12	SUMATERA UTARA	1220	KABUPATEN PADANG LAWAS UTARA	122005	PADANG BOLAK JULU	1220052002	HASAMBI	0,4711	SANGAT TERTINGGAL
5.266	12	SUMATERA UTARA	1220	KABUPATEN PADANG LAWAS UTARA	122005	PADANG BOLAK JULU	1220052003	PARAN NANGKA	0,4825	SANGAT TERTINGGAL
5.267	12	SUMATERA UTARA	1220	KABUPATEN PADANG LAWAS UTARA	122005	PADANG BOLAK JULU	1220052004	BATU RANCANG	0,4788	SANGAT TERTINGGAL
5.268	12	SUMATERA UTARA	1220	KABUPATEN PADANG LAWAS UTARA	122005	PADANG BOLAK JULU	1220052005	SITANGGORU	0,5032	TERTINGGAL
5.269	12	SUMATERA UTARA	1220	KABUPATEN PADANG LAWAS UTARA	122005	PADANG BOLAK JULU	1220052006	SIUNGGAM DOLOK	0,4478	SANGAT TERTINGGAL
5.270	12	SUMATERA UTARA	1220	KABUPATEN PADANG LAWAS UTARA	122005	PADANG BOLAK JULU	1220052007	BALIMBING JAE	0,5578	TERTINGGAL
5.271	12	SUMATERA UTARA	1220	KABUPATEN PADANG LAWAS UTARA	122005	PADANG BOLAK JULU	1220052009	BALIMBING JULU	0,5616	TERTINGGAL
5.272	12	SUMATERA UTARA	1220	KABUPATEN PADANG LAWAS UTARA	122005	PADANG BOLAK JULU	1220052010	SOBAR	0,5465	TERTINGGAL
5.273	12	SUMATERA UTARA	1220	KABUPATEN PADANG LAWAS UTARA	122005	PADANG BOLAK JULU	1220052013	PADANG BUJUR	0,5837	TERTINGGAL
5.274	12	SUMATERA UTARA	1220	KABUPATEN PADANG LAWAS UTARA	122005	PADANG BOLAK JULU	1220052014	UBAR	0,5679	TERTINGGAL
5.275	12	SUMATERA UTARA	1220	KABUPATEN PADANG LAWAS UTARA	122005	PADANG BOLAK JULU	1220052015	LANTOSAN II	0,5689	TERTINGGAL
5.276	12	SUMATERA UTARA	1220	KABUPATEN PADANG LAWAS UTARA	122005	PADANG BOLAK JULU	1220052017	PADANG BARUAS	0,5721	TERTINGGAL
5.277	12	SUMATERA UTARA	1220	KABUPATEN PADANG LAWAS UTARA	122005	PADANG BOLAK JULU	1220052018	AEK BARGOT	0,4937	TERTINGGAL
5.278	12	SUMATERA UTARA	1220	KABUPATEN PADANG LAWAS UTARA	122005	PADANG BOLAK JULU	1220052019	GARIANG	0,4848	SANGAT TERTINGGAL
5.279	12	SUMATERA UTARA	1220	KABUPATEN PADANG LAWAS UTARA	122005	PADANG BOLAK JULU	1220052020	BALAKKA	0,5859	TERTINGGAL
5.280	12	SUMATERA UTARA	1220	KABUPATEN PADANG LAWAS UTARA	122005	PADANG BOLAK JULU	1220052021	PARUPUK JAE	0,5560	TERTINGGAL



NO	KODE PROVINSI	NAMA PROVINSI	KODE KABUPATEN	NAMA KABUPATEN	KODE KECAMATAN	NAMA KECAMATAN	KODE DESA	NAMA DESA	IDM	STATUS IDM
5.281	12	SUMATERA UTARA	1220	KABUPATEN PADANG LAWAS UTARA	122005	PADANG BOLAK JULU	1220052022	PARUPUK JULU	0,4965	TERTINGGAL
5.282	12	SUMATERA UTARA	1220	KABUPATEN PADANG LAWAS UTARA	122005	PADANG BOLAK JULU	1220052023	SIALANG	0,4419	SANGAT TERTINGGAL
5.283	12	SUMATERA UTARA	1220	KABUPATEN PADANG LAWAS UTARA	122006	PORTIBI	1220062008	SIPIROK	0,5710	TERTINGGAL
5.284	12	SUMATERA UTARA	1220	KABUPATEN PADANG LAWAS UTARA	122006	PORTIBI	1220062011	PARSARMAAN	0,5522	TERTINGGAL
5.285	12	SUMATERA UTARA	1220	KABUPATEN PADANG LAWAS UTARA	122006	PORTIBI	1220062012	ALOBAN	0,5916	TERTINGGAL
5.286	12	SUMATERA UTARA	1220	KABUPATEN PADANG LAWAS UTARA	122006	PORTIBI	1220062015	GUNUNG MANAON I	0,5786	TERTINGGAL
5.287	12	SUMATERA UTARA	1220	KABUPATEN PADANG LAWAS UTARA	122006	PORTIBI	1220062019	SIMANDIANGIN	0,5114	TERTINGGAL
5.288	12	SUMATERA UTARA	1220	KABUPATEN PADANG LAWAS UTARA	122006	PORTIBI	1220062022	GUMARUPU BARU	0,5822	TERTINGGAL
5.289	12	SUMATERA UTARA	1220	KABUPATEN PADANG LAWAS UTARA	122006	PORTIBI	1220062023	PADANG MANJOIR	0,5651	TERTINGGAL
5.290	12	SUMATERA UTARA	1220	KABUPATEN PADANG LAWAS UTARA	122006	PORTIBI	1220062024	GUMARUPU LAMA	0,5632	TERTINGGAL
5.291	12	SUMATERA UTARA	1220	KABUPATEN PADANG LAWAS UTARA	122006	PORTIBI	1220062027	AEK TOROP	0,5670	TERTINGGAL
5.292	12	SUMATERA UTARA	1220	KABUPATEN PADANG LAWAS UTARA	122006	PORTIBI	1220062028	NAPA LOMBANG	0,5921	TERTINGGAL
5.293	12	SUMATERA UTARA	1220	KABUPATEN PADANG LAWAS UTARA	122006	PORTIBI	1220062030	MANGALEDANG	0,5670	TERTINGGAL
5.294	12	SUMATERA UTARA	1220	KABUPATEN PADANG LAWAS UTARA	122006	PORTIBI	1220062034	MUARA SIGAMA	0,5854	TERTINGGAL
5.295	12	SUMATERA UTARA	1220	KABUPATEN PADANG LAWAS UTARA	122006	PORTIBI	1220062039	TORLUK MUARA DOLOK	0,5259	TERTINGGAL
5.296	12	SUMATERA UTARA	1220	KABUPATEN PADANG LAWAS UTARA	122007	BATANG ONANG	1220072002	PANGKAL DOLOK LAMA	0,5982	TERTINGGAL
5.297	12	SUMATERA UTARA	1220	KABUPATEN PADANG LAWAS UTARA	122007	BATANG ONANG	1220072003	PANGKAL DOLOK JULU	0,5554	TERTINGGAL
5.298	12	SUMATERA UTARA	1220	KABUPATEN PADANG LAWAS UTARA	122007	BATANG ONANG	1220072005	BATANG ONANG LAMA	0,5914	TERTINGGAL
5.299	12	SUMATERA UTARA	1220	KABUPATEN PADANG LAWAS UTARA	122007	BATANG ONANG	1220072006	BONAN DOLOK	0,5648	TERTINGGAL
5.300	12	SUMATERA UTARA	1220	KABUPATEN PADANG LAWAS UTARA	122007	BATANG ONANG	1220072007	SIMARDONA	0,5894	TERTINGGAL
5.301	12	SUMATERA UTARA	1220	KABUPATEN PADANG LAWAS UTARA	122007	BATANG ONANG	1220072009	PARAU SORAT	0,5522	TERTINGGAL
5.302	12	SUMATERA UTARA	1220	KABUPATEN PADANG LAWAS UTARA	122007	BATANG ONANG	1220072011	BATU PULUT	0,5911	TERTINGGAL
5.303	12	SUMATERA UTARA	1220	KABUPATEN PADANG LAWAS UTARA	122007	BATANG ONANG	1220072012	HUTA LAMBUNG	0,5776	TERTINGGAL
5.304	12	SUMATERA UTARA	1220	KABUPATEN PADANG LAWAS UTARA	122007	BATANG ONANG	1220072013	GALANGGANG	0,5776	TERTINGGAL
5.305	12	SUMATERA UTARA	1220	KABUPATEN PADANG LAWAS UTARA	122007	BATANG ONANG	1220072014	GUNUNGTUA TUMBU JATI	0,5640	TERTINGGAL
5.306	12	SUMATERA UTARA	1220	KABUPATEN PADANG LAWAS UTARA	122007	BATANG ONANG	1220072016	SIMANAPANG	0,5895	TERTINGGAL
5.307	12	SUMATERA UTARA	1220	KABUPATEN PADANG LAWAS UTARA	122007	BATANG ONANG	1220072017	SIMANINGGIR	0,5803	TERTINGGAL
5.308	12	SUMATERA UTARA	1220	KABUPATEN PADANG LAWAS UTARA	122007	BATANG ONANG	1220072018	BATU MAMAK	0,5200	TERTINGGAL
5.309	12	SUMATERA UTARA	1220	KABUPATEN PADANG LAWAS UTARA	122007	BATANG ONANG	1220072019	PADANG GARUGUR	0,5389	TERTINGGAL
5.310	12	SUMATERA UTARA	1220	KABUPATEN PADANG LAWAS UTARA	122007	BATANG ONANG	1220072024	GUNUNG TUA JULU	0,5727	TERTINGGAL
5.311	12	SUMATERA UTARA	1220	KABUPATEN PADANG LAWAS UTARA	122007	BATANG ONANG	1220072025	PASIR AMPOLU HOPONG	0,4757	SANGAT TERTINGGAL
5.312	12	SUMATERA UTARA	1220	KABUPATEN PADANG LAWAS UTARA	122007	BATANG ONANG	1220072027	TAMOSU	0,5565	TERTINGGAL
5.313	12	SUMATERA UTARA	1220	KABUPATEN PADANG LAWAS UTARA	122007	BATANG ONANG	1220072030	PADANG BUJUR BARU	0,5916	TERTINGGAL
5.314	12	SUMATERA UTARA	1220	KABUPATEN PADANG LAWAS UTARA	122007	BATANG ONANG	1220072031	BATU NANGGAR	0,5316	TERTINGGAL
5.315	12	SUMATERA UTARA	1220	KABUPATEN PADANG LAWAS UTARA	122007	BATANG ONANG	1220072032	MORANG	0,5456	TERTINGGAL
5.316	12	SUMATERA UTARA	1220	KABUPATEN PADANG LAWAS UTARA	122008	SIMANGAMBAT	1220082016	TANJUNG MARIA	0,5397	TERTINGGAL
5.317	12	SUMATERA UTARA	1220	KABUPATEN PADANG LAWAS UTARA	122008	SIMANGAMBAT	1220082018	HUTA BARU	0,5732	TERTINGGAL
5.318	12	SUMATERA UTARA	1220	KABUPATEN PADANG LAWAS UTARA	122008	SIMANGAMBAT	1220082019	JANJI MATOGU	0,5767	TERTINGGAL
5.319	12	SUMATERA UTARA	1220	KABUPATEN PADANG LAWAS UTARA	122008	SIMANGAMBAT	1220082020	PARAN PADANG	0,5459	TERTINGGAL
5.320	12	SUMATERA UTARA	1220	KABUPATEN PADANG LAWAS UTARA	122008	SIMANGAMBAT	1220082021	TANJUNG BOTUNG	0,5294	TERTINGGAL
5.321	12	SUMATERA UTARA	1220	KABUPATEN PADANG LAWAS UTARA	122008	SIMANGAMBAT	1220082022	HUTA PASIR	0,5808	TERTINGGAL
5.322	12	SUMATERA UTARA	1220	KABUPATEN PADANG LAWAS UTARA	122008	SIMANGAMBAT	1220082023	LANGKIMAT	0,5971	TERTINGGAL
5.323	12	SUMATERA UTARA	1220	KABUPATEN PADANG LAWAS UTARA	122008	SIMANGAMBAT	1220082024	JABI JABI	0,5179	TERTINGGAL
5.324	12	SUMATERA UTARA	1220	KABUPATEN PADANG LAWAS UTARA	122008	SIMANGAMBAT	1220082025	SIMANGAMBAT JAE	0,5848	TERTINGGAL
5.325	12	SUMATERA UTARA	1220	KABUPATEN PADANG LAWAS UTARA	122008	SIMANGAMBAT	1220082026	UJUNG GADING JAE	0,5548	TERTINGGAL
5.326	12	SUMATERA UTARA	1220	KABUPATEN PADANG LAWAS UTARA	122008	SIMANGAMBAT	1220082027	HUTA BARINGIN	0,5918	TERTINGGAL
5.327	12	SUMATERA UTARA	1220	KABUPATEN PADANG LAWAS UTARA	122008	SIMANGAMBAT	1220082028	GUNUNG MANAON SIM	0,5989	TERTINGGAL
5.328	12	SUMATERA UTARA	1220	KABUPATEN PADANG LAWAS UTARA	122008	SIMANGAMBAT	1220082030	PARAN TONGA SIM	0,4930	TERTINGGAL
5.329	12	SUMATERA UTARA	1220	KABUPATEN PADANG LAWAS UTARA	122008	SIMANGAMBAT	1220082033	SIGAGAN	0,5549	TERTINGGAL
5.330	12	SUMATERA UTARA	1220	KABUPATEN PADANG LAWAS UTARA	122009	HULU SIHAPAS	1220092001	AEK GODANG	0,5684	TERTINGGAL
5.331	12	SUMATERA UTARA	1220	KABUPATEN PADANG LAWAS UTARA	122009	HULU SIHAPAS	1220092002	AEK NAULI	0,5036	TERTINGGAL
5.332	12	SUMATERA UTARA	1220	KABUPATEN PADANG LAWAS UTARA	122009	HULU SIHAPAS	1220092003	SAMPURAN SIMARLOTING	0,4216	SANGAT TERTINGGAL
5.333	12	SUMATERA UTARA	1220	KABUPATEN PADANG LAWAS UTARA	122009	HULU SIHAPAS	1220092004	PANGIRKIRAN	0,4624	SANGAT TERTINGGAL
5.334	12	SUMATERA UTARA	1220	KABUPATEN PADANG LAWAS UTARA	122009	HULU SIHAPAS	1220092005	SIMANINGGIR	0,4865	SANGAT TERTINGGAL
5.335	12	SUMATERA UTARA	1220	KABUPATEN PADANG LAWAS UTARA	122009	HULU SIHAPAS	1220092006	SUKA DAME	0,4644	SANGAT TERTINGGAL

NO	KODE PROVINSI	NAMA PROVINSI	KODE KABUPATEN	NAMA KABUPATEN	KODE KECAMATAN	NAMA KECAMATAN	KODE DESA	NAMA DESA	IDM	STATUS IDM
5.336	12	SUMATERA UTARA	1220	KABUPATEN PADANG LAWAS UTARA	122009	HULU SIHAPAS	1220092007	PINTU BOSI	0,4568	SANGAT TERTINGGAL
5.337	12	SUMATERA UTARA	1220	KABUPATEN PADANG LAWAS UTARA	122009	HULU SIHAPAS	1220092008	SIDONG-DONG	0,4033	SANGAT TERTINGGAL
5.338	12	SUMATERA UTARA	1220	KABUPATEN PADANG LAWAS UTARA	122009	HULU SIHAPAS	1220092009	SITABAR	0,3678	SANGAT TERTINGGAL
5.339	12	SUMATERA UTARA	1220	KABUPATEN PADANG LAWAS UTARA	122009	HULU SIHAPAS	1220092010	PARMERAAN	0,3678	SANGAT TERTINGGAL
5.340	12	SUMATERA UTARA	1220	KABUPATEN PADANG LAWAS UTARA	122010	PADANG BOLAK TENGGARA	1220102003	SIUNGGAM JAE	0,5989	TERTINGGAL
5.341	12	SUMATERA UTARA	1220	KABUPATEN PADANG LAWAS UTARA	122010	PADANG BOLAK TENGGARA	1220102004	AEK BAYUR	0,5124	TERTINGGAL
5.342	12	SUMATERA UTARA	1220	KABUPATEN PADANG LAWAS UTARA	122010	PADANG BOLAK TENGGARA	1220102005	AEK TOLONG	0,4970	TERTINGGAL
5.343	12	SUMATERA UTARA	1220	KABUPATEN PADANG LAWAS UTARA	122010	PADANG BOLAK TENGGARA	1220102006	TANGGA-TANGGA HAMBENG	0,4829	SANGAT TERTINGGAL
5.344	12	SUMATERA UTARA	1220	KABUPATEN PADANG LAWAS UTARA	122010	PADANG BOLAK TENGGARA	1220102007	SIMANINGGIR	0,5410	TERTINGGAL
5.345	12	SUMATERA UTARA	1220	KABUPATEN PADANG LAWAS UTARA	122010	PADANG BOLAK TENGGARA	1220102008	BANGUN PURBA	0,5216	TERTINGGAL
5.346	12	SUMATERA UTARA	1220	KABUPATEN PADANG LAWAS UTARA	122010	PADANG BOLAK TENGGARA	1220102009	NAGA SARIBU	0,5851	TERTINGGAL
5.347	12	SUMATERA UTARA	1220	KABUPATEN PADANG LAWAS UTARA	122010	PADANG BOLAK TENGGARA	1220102010	SIHODA-HODA	0,4921	TERTINGGAL
5.348	12	SUMATERA UTARA	1220	KABUPATEN PADANG LAWAS UTARA	122010	PADANG BOLAK TENGGARA	1220102011	MOMPANG II	0,5073	TERTINGGAL
5.349	12	SUMATERA UTARA	1220	KABUPATEN PADANG LAWAS UTARA	122010	PADANG BOLAK TENGGARA	1220102012	GULANGAN	0,4978	TERTINGGAL
5.350	12	SUMATERA UTARA	1220	KABUPATEN PADANG LAWAS UTARA	122010	PADANG BOLAK TENGGARA	1220102014	PURBA TUA DOLOK	0,5219	TERTINGGAL
5.351	12	SUMATERA UTARA	1220	KABUPATEN PADANG LAWAS UTARA	122011	HALONGONAN TIMUR	1220112002	BOLATAN	0,5230	TERTINGGAL
5.352	12	SUMATERA UTARA	1220	KABUPATEN PADANG LAWAS UTARA	122011	HALONGONAN TIMUR	1220112003	PASIR BARA	0,5486	TERTINGGAL
5.353	12	SUMATERA UTARA	1220	KABUPATEN PADANG LAWAS UTARA	122011	HALONGONAN TIMUR	1220112004	GUNUNG INTAN	0,4754	SANGAT TERTINGGAL
5.354	12	SUMATERA UTARA	1220	KABUPATEN PADANG LAWAS UTARA	122011	HALONGONAN TIMUR	1220112005	MOMPANG I	0,5357	TERTINGGAL
5.355	12	SUMATERA UTARA	1220	KABUPATEN PADANG LAWAS UTARA	122011	HALONGONAN TIMUR	1220112006	GUNUNG MANAON III	0,4807	SANGAT TERTINGGAL
5.356	12	SUMATERA UTARA	1220	KABUPATEN PADANG LAWAS UTARA	122011	HALONGONAN TIMUR	1220112007	SIHOPIK BARU	0,5548	TERTINGGAL
5.357	12	SUMATERA UTARA	1220	KABUPATEN PADANG LAWAS UTARA	122011	HALONGONAN TIMUR	1220112008	SIHOPIK LAMA	0,5370	TERTINGGAL
5.358	12	SUMATERA UTARA	1220	KABUPATEN PADANG LAWAS UTARA	122011	HALONGONAN TIMUR	1220112009	RONDAMAN	0,5794	TERTINGGAL
5.359	12	SUMATERA UTARA	1220	KABUPATEN PADANG LAWAS UTARA	122011	HALONGONAN TIMUR	1220112010	HUTABARU NANGKA	0,5522	TERTINGGAL
5.360	12	SUMATERA UTARA	1220	KABUPATEN PADANG LAWAS UTARA	122011	HALONGONAN TIMUR	1220112011	SITUMBAGA	0,5710	TERTINGGAL
5.361	12	SUMATERA UTARA	1220	KABUPATEN PADANG LAWAS UTARA	122011	HALONGONAN TIMUR	1220112013	BATANG PANE II	0,5624	TERTINGGAL
5.362	12	SUMATERA UTARA	1220	KABUPATEN PADANG LAWAS UTARA	122012	UJUNG BATU	1220122001	HUTA RAJA	0,5710	TERTINGGAL
5.363	12	SUMATERA UTARA	1220	KABUPATEN PADANG LAWAS UTARA	122012	UJUNG BATU	1220122003	GUNUNG MANAON UB	0,5429	TERTINGGAL
5.364	12	SUMATERA UTARA	1220	KABUPATEN PADANG LAWAS UTARA	122012	UJUNG BATU	1220122006	PAYA BAHUNG UB	0,5370	TERTINGGAL
5.365	12	SUMATERA UTARA	1220	KABUPATEN PADANG LAWAS UTARA	122012	UJUNG BATU	1220122007	TOBING TINGGI UB	0,4989	TERTINGGAL
5.366	12	SUMATERA UTARA	1220	KABUPATEN PADANG LAWAS UTARA	122012	UJUNG BATU	1220122008	UJUNG BATU JAE	0,5540	TERTINGGAL
5.367	12	SUMATERA UTARA	1220	KABUPATEN PADANG LAWAS UTARA	122012	UJUNG BATU	1220122009	MARLAUNG	0,5743	TERTINGGAL
5.368	12	SUMATERA UTARA	1220	KABUPATEN PADANG LAWAS UTARA	122012	UJUNG BATU	1220122010	MANANTI	0,5241	TERTINGGAL
5.369	12	SUMATERA UTARA	1220	KABUPATEN PADANG LAWAS UTARA	122012	UJUNG BATU	1220122012	MANARE TUA	0,5876	TERTINGGAL
5.370	12	SUMATERA UTARA	1220	KABUPATEN PADANG LAWAS UTARA	122012	UJUNG BATU	1220122013	PASIR LANCAT UB	0,4974	TERTINGGAL
5.371	12	SUMATERA UTARA	1221	KABUPATEN PADANG LAWAS	122101	SOSOPAN	1221012002	PAGARAN BIRA JULU	0,5338	TERTINGGAL
5.372	12	SUMATERA UTARA	1221	KABUPATEN PADANG LAWAS	122101	SOSOPAN	1221012003	HUTA BARGOT	0,4159	SANGAT TERTINGGAL
5.373	12	SUMATERA UTARA	1221	KABUPATEN PADANG LAWAS	122101	SOSOPAN	1221012004	SIUNDOL JAE	0,5348	TERTINGGAL
5.374	12	SUMATERA UTARA	1221	KABUPATEN PADANG LAWAS	122101	SOSOPAN	1221012005	SIUNDOL JULU	0,4606	SANGAT TERTINGGAL
5.375	12	SUMATERA UTARA	1221	KABUPATEN PADANG LAWAS	122101	SOSOPAN	1221012006	SIUNDOL DOLOK	0,5403	TERTINGGAL
5.376	12	SUMATERA UTARA	1221	KABUPATEN PADANG LAWAS	122101	SOSOPAN	1221012007	HUTABARU SIUNDOL	0,5818	TERTINGGAL
5.377	12	SUMATERA UTARA	1221	KABUPATEN PADANG LAWAS	122101	SOSOPAN	1221012008	BINANGA TOLU	0,5630	TERTINGGAL
5.378	12	SUMATERA UTARA	1221	KABUPATEN PADANG LAWAS	122101	SOSOPAN	1221012009	AEK BARGOT	0,5181	TERTINGGAL
5.379	12	SUMATERA UTARA	1221	KABUPATEN PADANG LAWAS	122101	SOSOPAN	1221012010	ULU AER	0,4959	TERTINGGAL
5.380	12	SUMATERA UTARA	1221	KABUPATEN PADANG LAWAS	122101	SOSOPAN	1221012011	HULIM	0,4960	TERTINGGAL
5.381	12	SUMATERA UTARA	1221	KABUPATEN PADANG LAWAS	122101	SOSOPAN	1221012012	SIANGGUNAN	0,4122	SANGAT TERTINGGAL
5.382	12	SUMATERA UTARA	1221	KABUPATEN PADANG LAWAS	122101	SOSOPAN	1221012013	SIMANINGGIR SOSOPAN	0,4454	SANGAT TERTINGGAL
5.383	12	SUMATERA UTARA	1221	KABUPATEN PADANG LAWAS	122101	SOSOPAN	1221012014	SIBUALBUALI	0,5459	TERTINGGAL
5.384	12	SUMATERA UTARA	1221	KABUPATEN PADANG LAWAS	122101	SOSOPAN	1221012015	SOSOPAN	0,5703	TERTINGGAL
5.385	12	SUMATERA UTARA	1221	KABUPATEN PADANG LAWAS	122101	SOSOPAN	1221012016	SIGALA-GALA	0,5830	TERTINGGAL
5.386	12	SUMATERA UTARA	1221	KABUPATEN PADANG LAWAS	122101	SOSOPAN	1221012017	SIHAPORAS	0,4919	TERTINGGAL
5.387	12	SUMATERA UTARA	1221	KABUPATEN PADANG LAWAS	122101	SOSOPAN	1221012018	BANUA TONGA	0,4660	SANGAT TERTINGGAL
5.388	12	SUMATERA UTARA	1221	KABUPATEN PADANG LAWAS	122101	SOSOPAN	1221012019	SOSOPAN JULU	0,5157	TERTINGGAL
5.389	12	SUMATERA UTARA	1221	KABUPATEN PADANG LAWAS	122101	SOSOPAN	1221012020	HUTA BARA	0,4673	SANGAT TERTINGGAL
5.390	12	SUMATERA UTARA	1221	KABUPATEN PADANG LAWAS	122101	SOSOPAN	1221012021	HUTABARU SOSOPAN	0,5830	TERTINGGAL



NO	KODE PROVINSI	NAMA PROVINSI	KODE KABUPATEN	NAMA KABUPATEN	KODE KECAMATAN	NAMA KECAMATAN	KODE DESA	NAMA DESA	IDM	STATUS IDM
5.391	12	SUMATERA UTARA	1221	KABUPATEN PADANG LAWAS	122101	SOSOPAN	1221012022	SIMARTOLU	0,5575	TERTINGGAL
5.392	12	SUMATERA UTARA	1221	KABUPATEN PADANG LAWAS	122102	BARUMUN TENGAH	1221022001	GUNUNG BARINGIN	0,5308	TERTINGGAL
5.393	12	SUMATERA UTARA	1221	KABUPATEN PADANG LAWAS	122102	BARUMUN TENGAH	1221022003	SIHABORGOAN DALAN	0,5627	TERTINGGAL
5.394	12	SUMATERA UTARA	1221	KABUPATEN PADANG LAWAS	122102	BARUMUN TENGAH	1221022004	AEK TANDUK	0,5348	TERTINGGAL
5.395	12	SUMATERA UTARA	1221	KABUPATEN PADANG LAWAS	122102	BARUMUN TENGAH	1221022005	PP. MAKMUR	0,5790	TERTINGGAL
5.396	12	SUMATERA UTARA	1221	KABUPATEN PADANG LAWAS	122102	BARUMUN TENGAH	1221022006	SIBORIS BAHAL	0,5032	TERTINGGAL
5.397	12	SUMATERA UTARA	1221	KABUPATEN PADANG LAWAS	122102	BARUMUN TENGAH	1221022007	BANGKUDU	0,5551	TERTINGGAL
5.398	12	SUMATERA UTARA	1221	KABUPATEN PADANG LAWAS	122102	BARUMUN TENGAH	1221022008	SIOLIP	0,4952	TERTINGGAL
5.399	12	SUMATERA UTARA	1221	KABUPATEN PADANG LAWAS	122102	BARUMUN TENGAH	1221022009	AEK TUNJANG	0,4392	SANGAT TERTINGGAL
5.400	12	SUMATERA UTARA	1221	KABUPATEN PADANG LAWAS	122102	BARUMUN TENGAH	1221022011	MANOMBO	0,5445	TERTINGGAL
5.401	12	SUMATERA UTARA	1221	KABUPATEN PADANG LAWAS	122102	BARUMUN TENGAH	1221022012	JANJI RAJA	0,4559	SANGAT TERTINGGAL
5.402	12	SUMATERA UTARA	1221	KABUPATEN PADANG LAWAS	122102	BARUMUN TENGAH	1221022013	PANGIRKIRAN DOLOK	0,4932	TERTINGGAL
5.403	12	SUMATERA UTARA	1221	KABUPATEN PADANG LAWAS	122102	BARUMUN TENGAH	1221022014	SIHABORGOAN BARUMUN	0,5478	TERTINGGAL
5.404	12	SUMATERA UTARA	1221	KABUPATEN PADANG LAWAS	122102	BARUMUN TENGAH	1221022015	SIBORIS DOLOK	0,5649	TERTINGGAL
5.405	12	SUMATERA UTARA	1221	KABUPATEN PADANG LAWAS	122102	BARUMUN TENGAH	1221022016	PADANG MATINGGI	0,5271	TERTINGGAL
5.406	12	SUMATERA UTARA	1221	KABUPATEN PADANG LAWAS	122102	BARUMUN TENGAH	1221022017	TANDIHAT	0,5556	TERTINGGAL
5.407	12	SUMATERA UTARA	1221	KABUPATEN PADANG LAWAS	122102	BARUMUN TENGAH	1221022018	BARA BATU	0,5400	TERTINGGAL
5.408	12	SUMATERA UTARA	1221	KABUPATEN PADANG LAWAS	122102	BARUMUN TENGAH	1221022019	BAHAL BATU	0,5021	TERTINGGAL
5.409	12	SUMATERA UTARA	1221	KABUPATEN PADANG LAWAS	122102	BARUMUN TENGAH	1221022020	GINDUANG BATU	0,5703	TERTINGGAL
5.410	12	SUMATERA UTARA	1221	KABUPATEN PADANG LAWAS	122102	BARUMUN TENGAH	1221022021	PADANG GARUGUR	0,5305	TERTINGGAL
5.411	12	SUMATERA UTARA	1221	KABUPATEN PADANG LAWAS	122102	BARUMUN TENGAH	1221022022	GUNUNG MANAON	0,5646	TERTINGGAL
5.412	12	SUMATERA UTARA	1221	KABUPATEN PADANG LAWAS	122102	BARUMUN TENGAH	1221022023	SIBORIS LOMBANG	0,5646	TERTINGGAL
5.413	12	SUMATERA UTARA	1221	KABUPATEN PADANG LAWAS	122102	BARUMUN TENGAH	1221022024	JANJI MATOGU	0,4994	TERTINGGAL
5.414	12	SUMATERA UTARA	1221	KABUPATEN PADANG LAWAS	122102	BARUMUN TENGAH	1221022025	GUNUNG MALINTANG	0,5311	TERTINGGAL
5.415	12	SUMATERA UTARA	1221	KABUPATEN PADANG LAWAS	122102	BARUMUN TENGAH	1221022026	SIBATU LOTING	0,5548	TERTINGGAL
5.416	12	SUMATERA UTARA	1221	KABUPATEN PADANG LAWAS	122102	BARUMUN TENGAH	1221022027	SISALEAN	0,5332	TERTINGGAL
5.417	12	SUMATERA UTARA	1221	KABUPATEN PADANG LAWAS	122102	BARUMUN TENGAH	1221022028	JANJI MANAHAN	0,4807	SANGAT TERTINGGAL
5.418	12	SUMATERA UTARA	1221	KABUPATEN PADANG LAWAS	122102	BARUMUN TENGAH	1221022029	SIPARAU	0,4717	SANGAT TERTINGGAL
5.419	12	SUMATERA UTARA	1221	KABUPATEN PADANG LAWAS	122102	BARUMUN TENGAH	1221022053	HUTA RUHOM	0,5290	TERTINGGAL
5.420	12	SUMATERA UTARA	1221	KABUPATEN PADANG LAWAS	122102	BARUMUN TENGAH	1221022056	PARAN NAPA DOLOK	0,5851	TERTINGGAL
5.421	12	SUMATERA UTARA	1221	KABUPATEN PADANG LAWAS	122102	BARUMUN TENGAH	1221022061	BIRE	0,5065	TERTINGGAL
5.422	12	SUMATERA UTARA	1221	KABUPATEN PADANG LAWAS	122102	BARUMUN TENGAH	1221022065	GADING	0,5290	TERTINGGAL
5.423	12	SUMATERA UTARA	1221	KABUPATEN PADANG LAWAS	122102	BARUMUN TENGAH	1221022067	PARAN NAPA JAE	0,5505	TERTINGGAL
5.424	12	SUMATERA UTARA	1221	KABUPATEN PADANG LAWAS	122102	BARUMUN TENGAH	1221022068	SIBONTAR	0,5351	TERTINGGAL
5.425	12	SUMATERA UTARA	1221	KABUPATEN PADANG LAWAS	122102	BARUMUN TENGAH	1221022070	AEK SIALA	0,4949	TERTINGGAL
5.426	12	SUMATERA UTARA	1221	KABUPATEN PADANG LAWAS	122102	BARUMUN TENGAH	1221022071	BATUSUNDUNG	0,5364	TERTINGGAL
5.427	12	SUMATERA UTARA	1221	KABUPATEN PADANG LAWAS	122102	BARUMUN TENGAH	1221022072	SIDONGDONG	0,5254	TERTINGGAL
5.428	12	SUMATERA UTARA	1221	KABUPATEN PADANG LAWAS	122103	HURISTAK	1221032001	BINANGA TOLU	0,5781	TERTINGGAL
5.429	12	SUMATERA UTARA	1221	KABUPATEN PADANG LAWAS	122103	HURISTAK	1221032002	TANJUNG BARINGIN	0,5421	TERTINGGAL
5.430	12	SUMATERA UTARA	1221	KABUPATEN PADANG LAWAS	122103	HURISTAK	1221032003	HURISTAK	0,5532	TERTINGGAL
5.431	12	SUMATERA UTARA	1221	KABUPATEN PADANG LAWAS	122103	HURISTAK	1221032004	PARAN TONGA	0,5911	TERTINGGAL
5.432	12	SUMATERA UTARA	1221	KABUPATEN PADANG LAWAS	122103	HURISTAK	1221032006	BULU CINA	0,5451	TERTINGGAL
5.433	12	SUMATERA UTARA	1221	KABUPATEN PADANG LAWAS	122103	HURISTAK	1221032007	SIGADING	0,5707	TERTINGGAL
5.434	12	SUMATERA UTARA	1221	KABUPATEN PADANG LAWAS	122103	HURISTAK	1221032008	PASIR LANCAT LAMA	0,5103	TERTINGGAL
5.435	12	SUMATERA UTARA	1221	KABUPATEN PADANG LAWAS	122103	HURISTAK	1221032010	TOBING JULU	0,4960	TERTINGGAL
5.436	12	SUMATERA UTARA	1221	KABUPATEN PADANG LAWAS	122103	HURISTAK	1221032011	TAR SIHODA-HODA	0,5430	TERTINGGAL
5.437	12	SUMATERA UTARA	1221	KABUPATEN PADANG LAWAS	122103	HURISTAK	1221032012	HUTA PASIR ULAK TANO	0,5388	TERTINGGAL
5.438	12	SUMATERA UTARA	1221	KABUPATEN PADANG LAWAS	122103	HURISTAK	1221032013	TOBING JAE	0,5594	TERTINGGAL
5.439	12	SUMATERA UTARA	1221	KABUPATEN PADANG LAWAS	122103	HURISTAK	1221032014	PASAR HURISTAK	0,5703	TERTINGGAL
5.440	12	SUMATERA UTARA	1221	KABUPATEN PADANG LAWAS	122103	HURISTAK	1221032015	SIPIROK BARU	0,5646	TERTINGGAL
5.441	12	SUMATERA UTARA	1221	KABUPATEN PADANG LAWAS	122103	HURISTAK	1221032016	PASIR LANCAT BARU	0,5084	TERTINGGAL
5.442	12	SUMATERA UTARA	1221	KABUPATEN PADANG LAWAS	122103	HURISTAK	1221032017	TOBING TINGGI	0,4735	SANGAT TERTINGGAL
5.443	12	SUMATERA UTARA	1221	KABUPATEN PADANG LAWAS	122103	HURISTAK	1221032018	GANAL	0,5590	TERTINGGAL
5.444	12	SUMATERA UTARA	1221	KABUPATEN PADANG LAWAS	122103	HURISTAK	1221032019	PAYA BUJING	0,5273	TERTINGGAL
5.445	12	SUMATERA UTARA	1221	KABUPATEN PADANG LAWAS	122103	HURISTAK	1221032020	PULO BARIANG	0,5126	TERTINGGAL



NO	KODE PROVINSI	NAMA PROVINSI	KODE KABUPATEN	NAMA KABUPATEN	KODE KECAMATAN	NAMA KECAMATAN	KODE DESA	NAMA DESA	IDM	STATUS IDM
5.446	12	SUMATERA UTARA	1221	KABUPATEN PADANG LAWAS	122103	HURISTAK	1221032022	GONTING JAE	0,4810	SANGAT TERTINGGAL
5.447	12	SUMATERA UTARA	1221	KABUPATEN PADANG LAWAS	122103	HURISTAK	1221032023	GALA BONANG	0,4979	TERTINGGAL
5.448	12	SUMATERA UTARA	1221	KABUPATEN PADANG LAWAS	122103	HURISTAK	1221032024	TANJUNG MORANG	0,5411	TERTINGGAL
5.449	12	SUMATERA UTARA	1221	KABUPATEN PADANG LAWAS	122103	HURISTAK	1221032025	GUNUNG MANAON	0,5894	TERTINGGAL
5.450	12	SUMATERA UTARA	1221	KABUPATEN PADANG LAWAS	122103	HURISTAK	1221032026	GUNUNG MATINGGI	0,5214	TERTINGGAL
5.451	12	SUMATERA UTARA	1221	KABUPATEN PADANG LAWAS	122103	HURISTAK	1221032027	PASIR PINANG	0,4903	SANGAT TERTINGGAL
5.452	12	SUMATERA UTARA	1221	KABUPATEN PADANG LAWAS	122104	LUBUK BARUMUN	1221042004	HUTAIBUS	0,5184	TERTINGGAL
5.453	12	SUMATERA UTARA	1221	KABUPATEN PADANG LAWAS	122104	LUBUK BARUMUN	1221042005	PAGARAN JALU-JALU	0,5789	TERTINGGAL
5.454	12	SUMATERA UTARA	1221	KABUPATEN PADANG LAWAS	122104	LUBUK BARUMUN	1221042008	PAGARAN JAE BATU	0,5835	TERTINGGAL
5.455	12	SUMATERA UTARA	1221	KABUPATEN PADANG LAWAS	122104	LUBUK BARUMUN	1221042011	BONAL	0,5816	TERTINGGAL
5.456	12	SUMATERA UTARA	1221	KABUPATEN PADANG LAWAS	122104	LUBUK BARUMUN	1221042012	PAGARAN MALAKA	0,5570	TERTINGGAL
5.457	12	SUMATERA UTARA	1221	KABUPATEN PADANG LAWAS	122104	LUBUK BARUMUN	1221042014	GUNUNG MANOBOT	0,5292	TERTINGGAL
5.458	12	SUMATERA UTARA	1221	KABUPATEN PADANG LAWAS	122104	LUBUK BARUMUN	1221042016	SURO DINGIN	0,5792	TERTINGGAL
5.459	12	SUMATERA UTARA	1221	KABUPATEN PADANG LAWAS	122104	LUBUK BARUMUN	1221042018	SANGKILON	0,5605	TERTINGGAL
5.460	12	SUMATERA UTARA	1221	KABUPATEN PADANG LAWAS	122104	LUBUK BARUMUN	1221042024	BATANG BULU TANGGAL	0,5648	TERTINGGAL
5.461	12	SUMATERA UTARA	1221	KABUPATEN PADANG LAWAS	122105	HUTA RAJA TINGGI	1221052001	SIMANGAMBAT	0,4916	TERTINGGAL
5.462	12	SUMATERA UTARA	1221	KABUPATEN PADANG LAWAS	122105	HUTA RAJA TINGGI	1221052002	SIGALA-GALA	0,5295	TERTINGGAL
5.463	12	SUMATERA UTARA	1221	KABUPATEN PADANG LAWAS	122105	HUTA RAJA TINGGI	1221052003	TANJUNG ALE	0,5318	TERTINGGAL
5.464	12	SUMATERA UTARA	1221	KABUPATEN PADANG LAWAS	122105	HUTA RAJA TINGGI	1221052005	UJUNG PADANG	0,5629	TERTINGGAL
5.465	12	SUMATERA UTARA	1221	KABUPATEN PADANG LAWAS	122105	HUTA RAJA TINGGI	1221052006	TANJUNG BARINGIN	0,5581	TERTINGGAL
5.466	12	SUMATERA UTARA	1221	KABUPATEN PADANG LAWAS	122105	HUTA RAJA TINGGI	1221052007	SIBODAK SOSA JAE	0,5689	TERTINGGAL
5.467	12	SUMATERA UTARA	1221	KABUPATEN PADANG LAWAS	122105	HUTA RAJA TINGGI	1221052008	PARMAINAN	0,5899	TERTINGGAL
5.468	12	SUMATERA UTARA	1221	KABUPATEN PADANG LAWAS	122105	HUTA RAJA TINGGI	1221052009	PAGARAN DOLOK SOSA JAE	0,5333	TERTINGGAL
5.469	12	SUMATERA UTARA	1221	KABUPATEN PADANG LAWAS	122105	HUTA RAJA TINGGI	1221052010	ALIAGA	0,5913	TERTINGGAL
5.470	12	SUMATERA UTARA	1221	KABUPATEN PADANG LAWAS	122105	HUTA RAJA TINGGI	1221052011	MANANTI SOSA JAE	0,5918	TERTINGGAL
5.471	12	SUMATERA UTARA	1221	KABUPATEN PADANG LAWAS	122105	HUTA RAJA TINGGI	1221052012	PANYABUNGAN	0,5394	TERTINGGAL
5.472	12	SUMATERA UTARA	1221	KABUPATEN PADANG LAWAS	122105	HUTA RAJA TINGGI	1221052013	PASAR PANYABUNGAN	0,5719	TERTINGGAL
5.473	12	SUMATERA UTARA	1221	KABUPATEN PADANG LAWAS	122105	HUTA RAJA TINGGI	1221052014	SIGALAPUNG	0,5690	TERTINGGAL
5.474	12	SUMATERA UTARA	1221	KABUPATEN PADANG LAWAS	122105	HUTA RAJA TINGGI	1221052015	SIABU	0,5837	TERTINGGAL
5.475	12	SUMATERA UTARA	1221	KABUPATEN PADANG LAWAS	122105	HUTA RAJA TINGGI	1221052016	PAYA OMBUR	0,5870	TERTINGGAL
5.476	12	SUMATERA UTARA	1221	KABUPATEN PADANG LAWAS	122105	HUTA RAJA TINGGI	1221052017	HUTARAJA TINGGI	0,5797	TERTINGGAL
5.477	12	SUMATERA UTARA	1221	KABUPATEN PADANG LAWAS	122105	HUTA RAJA TINGGI	1221052021	UJUNG BATU III	0,5822	TERTINGGAL
5.478	12	SUMATERA UTARA	1221	KABUPATEN PADANG LAWAS	122105	HUTA RAJA TINGGI	1221052025	PIR TRANS SOSA I B	0,5881	TERTINGGAL
5.479	12	SUMATERA UTARA	1221	KABUPATEN PADANG LAWAS	122105	HUTA RAJA TINGGI	1221052027	PIR TRANS SOSA III B	0,5978	TERTINGGAL
5.480	12	SUMATERA UTARA	1221	KABUPATEN PADANG LAWAS	122106	ULU BARUMUN	1221062001	SIMANULDANG JAE	0,5984	TERTINGGAL
5.481	12	SUMATERA UTARA	1221	KABUPATEN PADANG LAWAS	122106	ULU BARUMUN	1221062004	HANDANG KOPO	0,5195	TERTINGGAL
5.482	12	SUMATERA UTARA	1221	KABUPATEN PADANG LAWAS	122106	ULU BARUMUN	1221062006	PINTU PADANG	0,5986	TERTINGGAL
5.483	12	SUMATERA UTARA	1221	KABUPATEN PADANG LAWAS	122106	ULU BARUMUN	1221062010	PARINGGONAN JULU	0,5933	TERTINGGAL
5.484	12	SUMATERA UTARA	1221	KABUPATEN PADANG LAWAS	122106	ULU BARUMUN	1221062011	PARAN BATU	0,5757	TERTINGGAL
5.485	12	SUMATERA UTARA	1221	KABUPATEN PADANG LAWAS	122106	ULU BARUMUN	1221062012	SIBUAL BUALI	0,5186	TERTINGGAL
5.486	12	SUMATERA UTARA	1221	KABUPATEN PADANG LAWAS	122106	ULU BARUMUN	1221062013	TANJUNG	0,5929	TERTINGGAL
5.487	12	SUMATERA UTARA	1221	KABUPATEN PADANG LAWAS	122106	ULU BARUMUN	1221062015	AEK HARUAYA	0,4602	SANGAT TERTINGGAL
5.488	12	SUMATERA UTARA	1221	KABUPATEN PADANG LAWAS	122107	BARUMUN	1221072004	PURBA TUA	0,5851	TERTINGGAL
5.489	12	SUMATERA UTARA	1221	KABUPATEN PADANG LAWAS	122107	BARUMUN	1221072005	HANDIS JULU	0,5459	TERTINGGAL
5.490	12	SUMATERA UTARA	1221	KABUPATEN PADANG LAWAS	122107	BARUMUN	1221072008	JANJILLOBI	0,5610	TERTINGGAL
5.491	12	SUMATERA UTARA	1221	KABUPATEN PADANG LAWAS	122107	BARUMUN	1221072010	SIOLIP	0,5645	TERTINGGAL
5.492	12	SUMATERA UTARA	1221	KABUPATEN PADANG LAWAS	122107	BARUMUN	1221072011	SABA RIMBA	0,5424	TERTINGGAL
5.493	12	SUMATERA UTARA	1221	KABUPATEN PADANG LAWAS	122107	BARUMUN	1221072012	BINABO JULU	0,5173	TERTINGGAL
5.494	12	SUMATERA UTARA	1221	KABUPATEN PADANG LAWAS	122107	BARUMUN	1221072013	BINABO JAE	0,5963	TERTINGGAL
5.495	12	SUMATERA UTARA	1221	KABUPATEN PADANG LAWAS	122107	BARUMUN	1221072014	LIMBONG	0,5311	TERTINGGAL
5.496	12	SUMATERA UTARA	1221	KABUPATEN PADANG LAWAS	122107	BARUMUN	1221072017	SITAROLO JULU	0,5233	TERTINGGAL
5.497	12	SUMATERA UTARA	1221	KABUPATEN PADANG LAWAS	122107	BARUMUN	1221072020	SABAHOTANG	0,5971	TERTINGGAL
5.498	12	SUMATERA UTARA	1221	KABUPATEN PADANG LAWAS	122107	BARUMUN	1221072021	TANJUNG DURIAN	0,5908	TERTINGGAL
5.499	12	SUMATERA UTARA	1221	KABUPATEN PADANG LAWAS	122107	BARUMUN	1221072023	TANOBATO	0,5846	TERTINGGAL
5.500	12	SUMATERA UTARA	1221	KABUPATEN PADANG LAWAS	122107	BARUMUN	1221072025	SAYUR MATUA	0,5360	TERTINGGAL



NO	KODE PROVINSI	NAMA PROVINSI	KODE KABUPATEN	NAMA KABUPATEN	KODE KECAMATAN	NAMA KECAMATAN	KODE DESA	NAMA DESA	IDM	STATUS IDM
5.501	12	SUMATERA UTARA	1221	KABUPATEN PADANG LAWAS	122107	BARUMUN	1221072038	ARSESIMATORKIS	0,5705	TERTINGGAL
5.502	12	SUMATERA UTARA	1221	KABUPATEN PADANG LAWAS	122107	BARUMUN	1221072039	PANCAUKAN	0,5495	TERTINGGAL
5.503	12	SUMATERA UTARA	1221	KABUPATEN PADANG LAWAS	122107	BARUMUN	1221072040	PAGARAN BARINGIN	0,5214	TERTINGGAL
5.504	12	SUMATERA UTARA	1221	KABUPATEN PADANG LAWAS	122108	SOSA	1221082001	SIBORNA BUNUT	0,5621	TERTINGGAL
5.505	12	SUMATERA UTARA	1221	KABUPATEN PADANG LAWAS	122108	SOSA	1221082003	PASIR JAE	0,5571	TERTINGGAL
5.506	12	SUMATERA UTARA	1221	KABUPATEN PADANG LAWAS	122108	SOSA	1221082004	HARANG JULU	0,5630	TERTINGGAL
5.507	12	SUMATERA UTARA	1221	KABUPATEN PADANG LAWAS	122108	SOSA	1221082005	PARAPAT	0,5145	TERTINGGAL
5.508	12	SUMATERA UTARA	1221	KABUPATEN PADANG LAWAS	122108	SOSA	1221082008	PLASMA MONDANG	0,5573	TERTINGGAL
5.509	12	SUMATERA UTARA	1221	KABUPATEN PADANG LAWAS	122108	SOSA	1221082009	MANDIAN	0,4941	TERTINGGAL
5.510	12	SUMATERA UTARA	1221	KABUPATEN PADANG LAWAS	122108	SOSA	1221082010	BONAN DOLOK	0,5108	TERTINGGAL
5.511	12	SUMATERA UTARA	1221	KABUPATEN PADANG LAWAS	122108	SOSA	1221082011	HUTAIMBARU	0,5688	TERTINGGAL
5.512	12	SUMATERA UTARA	1221	KABUPATEN PADANG LAWAS	122108	SOSA	1221082013	SISOMA	0,5240	TERTINGGAL
5.513	12	SUMATERA UTARA	1221	KABUPATEN PADANG LAWAS	122108	SOSA	1221082015	GUNUNG BARINGIN	0,5749	TERTINGGAL
5.514	12	SUMATERA UTARA	1221	KABUPATEN PADANG LAWAS	122108	SOSA	1221082016	SIMARANCAR	0,5575	TERTINGGAL
5.515	12	SUMATERA UTARA	1221	KABUPATEN PADANG LAWAS	122108	SOSA	1221082019	UJUNG BATU	0,5655	TERTINGGAL
5.516	12	SUMATERA UTARA	1221	KABUPATEN PADANG LAWAS	122108	SOSA	1221082021	RAO-RAO DOLOK	0,5519	TERTINGGAL
5.517	12	SUMATERA UTARA	1221	KABUPATEN PADANG LAWAS	122108	SOSA	1221082022	PARAU SORAT	0,5500	TERTINGGAL
5.518	12	SUMATERA UTARA	1221	KABUPATEN PADANG LAWAS	122108	SOSA	1221082024	TANJUNG BALE	0,5214	TERTINGGAL
5.519	12	SUMATERA UTARA	1221	KABUPATEN PADANG LAWAS	122108	SOSA	1221082025	AMPOLU	0,5278	TERTINGGAL
5.520	12	SUMATERA UTARA	1221	KABUPATEN PADANG LAWAS	122108	SOSA	1221082026	MANANTI SOSA JULU	0,4732	SANGAT TERTINGGAL
5.521	12	SUMATERA UTARA	1221	KABUPATEN PADANG LAWAS	122108	SOSA	1221082027	SIGINDUANG	0,5157	TERTINGGAL
5.522	12	SUMATERA UTARA	1221	KABUPATEN PADANG LAWAS	122108	SOSA	1221082033	PASIR JULU	0,5443	TERTINGGAL
5.523	12	SUMATERA UTARA	1221	KABUPATEN PADANG LAWAS	122108	SOSA	1221082034	HAPUNG TOROP	0,5310	TERTINGGAL
5.524	12	SUMATERA UTARA	1221	KABUPATEN PADANG LAWAS	122108	SOSA	1221082036	HARANG JAE	0,5162	TERTINGGAL
5.525	12	SUMATERA UTARA	1221	KABUPATEN PADANG LAWAS	122108	SOSA	1221082037	HORUON	0,5743	TERTINGGAL
5.526	12	SUMATERA UTARA	1221	KABUPATEN PADANG LAWAS	122108	SOSA	1221082038	GUNUNG TUA	0,5856	TERTINGGAL
5.527	12	SUMATERA UTARA	1221	KABUPATEN PADANG LAWAS	122108	SOSA	1221082039	HANDIO	0,5221	TERTINGGAL
5.528	12	SUMATERA UTARA	1221	KABUPATEN PADANG LAWAS	122109	BATANG LUBU SUTAM	1221092003	TANJUNG BARANI	0,5952	TERTINGGAL
5.529	12	SUMATERA UTARA	1221	KABUPATEN PADANG LAWAS	122109	BATANG LUBU SUTAM	1221092007	BOTUNG	0,5463	TERTINGGAL
5.530	12	SUMATERA UTARA	1221	KABUPATEN PADANG LAWAS	122109	BATANG LUBU SUTAM	1221092008	SIADAM	0,5129	TERTINGGAL
5.531	12	SUMATERA UTARA	1221	KABUPATEN PADANG LAWAS	122109	BATANG LUBU SUTAM	1221092009	SIOJO	0,5538	TERTINGGAL
5.532	12	SUMATERA UTARA	1221	KABUPATEN PADANG LAWAS	122109	BATANG LUBU SUTAM	1221092012	HUTABARU	0,5638	TERTINGGAL
5.533	12	SUMATERA UTARA	1221	KABUPATEN PADANG LAWAS	122109	BATANG LUBU SUTAM	1221092013	HUTA NOPAN	0,5521	TERTINGGAL
5.534	12	SUMATERA UTARA	1221	KABUPATEN PADANG LAWAS	122109	BATANG LUBU SUTAM	1221092016	PAGARAN DOLOK PINARIK	0,5967	TERTINGGAL
5.535	12	SUMATERA UTARA	1221	KABUPATEN PADANG LAWAS	122109	BATANG LUBU SUTAM	1221092017	MUARA MALINTO BARU	0,5243	TERTINGGAL
5.536	12	SUMATERA UTARA	1221	KABUPATEN PADANG LAWAS	122109	BATANG LUBU SUTAM	1221092019	TANJUNG BOTUNG PINARIK	0,5000	TERTINGGAL
5.537	12	SUMATERA UTARA	1221	KABUPATEN PADANG LAWAS	122109	BATANG LUBU SUTAM	1221092020	PINARIK	0,5927	TERTINGGAL
5.538	12	SUMATERA UTARA	1221	KABUPATEN PADANG LAWAS	122109	BATANG LUBU SUTAM	1221092022	SALAMBUE	0,5967	TERTINGGAL
5.539	12	SUMATERA UTARA	1221	KABUPATEN PADANG LAWAS	122109	BATANG LUBU SUTAM	1221092024	MUARA TIGE	0,5560	TERTINGGAL
5.540	12	SUMATERA UTARA	1221	KABUPATEN PADANG LAWAS	122109	BATANG LUBU SUTAM	1221092026	PAGARAN BARINGIN	0,5614	TERTINGGAL
5.541	12	SUMATERA UTARA	1221	KABUPATEN PADANG LAWAS	122109	BATANG LUBU SUTAM	1221092027	GUNUNG INTEN	0,5348	TERTINGGAL
5.542	12	SUMATERA UTARA	1221	KABUPATEN PADANG LAWAS	122109	BATANG LUBU SUTAM	1221092028	GUNUNG MANAON	0,5745	TERTINGGAL
5.543	12	SUMATERA UTARA	1221	KABUPATEN PADANG LAWAS	122110	BARUMUN SELATAN	1221102001	BATANG BULU LAMA	0,5892	TERTINGGAL
5.544	12	SUMATERA UTARA	1221	KABUPATEN PADANG LAWAS	122110	BARUMUN SELATAN	1221102002	PAGUR SATIO	0,5837	TERTINGGAL
5.545	12	SUMATERA UTARA	1221	KABUPATEN PADANG LAWAS	122110	BARUMUN SELATAN	1221102003	BATANG BULU BARU	0,5965	TERTINGGAL
5.546	12	SUMATERA UTARA	1221	KABUPATEN PADANG LAWAS	122110	BARUMUN SELATAN	1221102004	GUNUNG INTAN	0,5673	TERTINGGAL
5.547	12	SUMATERA UTARA	1221	KABUPATEN PADANG LAWAS	122110	BARUMUN SELATAN	1221102005	TANJUNG PURBA TUA	0,5576	TERTINGGAL
5.548	12	SUMATERA UTARA	1221	KABUPATEN PADANG LAWAS	122110	BARUMUN SELATAN	1221102006	BANUA TONGA	0,5557	TERTINGGAL
5.549	12	SUMATERA UTARA	1221	KABUPATEN PADANG LAWAS	122110	BARUMUN SELATAN	1221102008	TANJUNG BARINGIN SIMARULAK	0,5702	TERTINGGAL
5.550	12	SUMATERA UTARA	1221	KABUPATEN PADANG LAWAS	122110	BARUMUN SELATAN	1221102011	PANARIAN	0,5462	TERTINGGAL
5.551	12	SUMATERA UTARA	1221	KABUPATEN PADANG LAWAS	122111	AEK NABARA BARUMUN	1221112001	AEK NABARA TONGA	0,5779	TERTINGGAL
5.552	12	SUMATERA UTARA	1221	KABUPATEN PADANG LAWAS	122111	AEK NABARA BARUMUN	1221112002	AEK NABARA JAE	0,5294	TERTINGGAL
5.553	12	SUMATERA UTARA	1221	KABUPATEN PADANG LAWAS	122111	AEK NABARA BARUMUN	1221112004	HUTA BARGOT	0,5424	TERTINGGAL
5.554	12	SUMATERA UTARA	1221	KABUPATEN PADANG LAWAS	122111	AEK NABARA BARUMUN	1221112005	JANJI MARIA	0,5683	TERTINGGAL
5.555	12	SUMATERA UTARA	1221	KABUPATEN PADANG LAWAS	122111	AEK NABARA BARUMUN	1221112006	PADANG GARUGUR JULU	0,5868	TERTINGGAL

NO	KODE PROVINSI	NAMA PROVINSI	KODE KABUPATEN	NAMA KABUPATEN	KODE KECAMATAN	NAMA KECAMATAN	KODE DESA	NAMA DESA	IDM	STATUS IDM
5.556	12	SUMATERA UTARA	1221	KABUPATEN PADANG LAWAS	122111	AEK NABARA BARUMUN	1221112007	SIDOKAN	0,5670	TERTINGGAL
5.557	12	SUMATERA UTARA	1221	KABUPATEN PADANG LAWAS	122111	AEK NABARA BARUMUN	1221112008	TOBING	0,5500	TERTINGGAL
5.558	12	SUMATERA UTARA	1221	KABUPATEN PADANG LAWAS	122111	AEK NABARA BARUMUN	1221112009	HADJUNGUNG AEK RAMPAH	0,5356	TERTINGGAL
5.559	12	SUMATERA UTARA	1221	KABUPATEN PADANG LAWAS	122111	AEK NABARA BARUMUN	1221112011	SIPAGABU	0,5868	TERTINGGAL
5.560	12	SUMATERA UTARA	1221	KABUPATEN PADANG LAWAS	122111	AEK NABARA BARUMUN	1221112016	TANJUNG ROKAN	0,5646	TERTINGGAL
5.561	12	SUMATERA UTARA	1221	KABUPATEN PADANG LAWAS	122111	AEK NABARA BARUMUN	1221112017	AEK BONBAN	0,5819	TERTINGGAL
5.562	12	SUMATERA UTARA	1221	KABUPATEN PADANG LAWAS	122111	AEK NABARA BARUMUN	1221112018	MARENU	0,5490	TERTINGGAL
5.563	12	SUMATERA UTARA	1221	KABUPATEN PADANG LAWAS	122111	AEK NABARA BARUMUN	1221112019	AEK NABARA JULU	0,5649	TERTINGGAL
5.564	12	SUMATERA UTARA	1221	KABUPATEN PADANG LAWAS	122111	AEK NABARA BARUMUN	1221112020	PADANG GARUGUR TONGA	0,5645	TERTINGGAL
5.565	12	SUMATERA UTARA	1221	KABUPATEN PADANG LAWAS	122111	AEK NABARA BARUMUN	1221112021	BANGKUANG	0,5214	TERTINGGAL
5.566	12	SUMATERA UTARA	1221	KABUPATEN PADANG LAWAS	122111	AEK NABARA BARUMUN	1221112022	PAYA BAHUNG	0,5314	TERTINGGAL
5.567	12	SUMATERA UTARA	1221	KABUPATEN PADANG LAWAS	122111	AEK NABARA BARUMUN	1221112023	AEK BUATON	0,5370	TERTINGGAL
5.568	12	SUMATERA UTARA	1221	KABUPATEN PADANG LAWAS	122112	SIHAPAS BARUMUN	1221122001	LUBUK GONTING	0,4994	TERTINGGAL
5.569	12	SUMATERA UTARA	1221	KABUPATEN PADANG LAWAS	122112	SIHAPAS BARUMUN	1221122002	PADANG HASIOR DOLOK	0,4719	SANGAT TERTINGGAL
5.570	12	SUMATERA UTARA	1221	KABUPATEN PADANG LAWAS	122112	SIHAPAS BARUMUN	1221122003	PADANG HASIOR LOMBANG	0,5744	TERTINGGAL
5.571	12	SUMATERA UTARA	1221	KABUPATEN PADANG LAWAS	122112	SIHAPAS BARUMUN	1221122004	SITADA-TADA	0,4537	SANGAT TERTINGGAL
5.572	12	SUMATERA UTARA	1221	KABUPATEN PADANG LAWAS	122112	SIHAPAS BARUMUN	1221122005	PARAN DOLOK	0,4699	SANGAT TERTINGGAL
5.573	12	SUMATERA UTARA	1221	KABUPATEN PADANG LAWAS	122112	SIHAPAS BARUMUN	1221122006	UJUNG GADING	0,5256	TERTINGGAL
5.574	12	SUMATERA UTARA	1221	KABUPATEN PADANG LAWAS	122112	SIHAPAS BARUMUN	1221122007	SIMANINGGIR	0,5370	TERTINGGAL
5.575	12	SUMATERA UTARA	1221	KABUPATEN PADANG LAWAS	122112	SIHAPAS BARUMUN	1221122008	TANJUNG MORANG	0,4937	TERTINGGAL
5.576	12	SUMATERA UTARA	1221	KABUPATEN PADANG LAWAS	122112	SIHAPAS BARUMUN	1221122009	SILENJENG	0,5462	TERTINGGAL
5.577	12	SUMATERA UTARA	1221	KABUPATEN PADANG LAWAS	122112	SIHAPAS BARUMUN	1221122010	AEK GOTI	0,4770	SANGAT TERTINGGAL
5.578	12	SUMATERA UTARA	1221	KABUPATEN PADANG LAWAS	122112	SIHAPAS BARUMUN	1221122011	GULANGAN	0,4826	SANGAT TERTINGGAL
5.579	12	SUMATERA UTARA	1221	KABUPATEN PADANG LAWAS	122112	SIHAPAS BARUMUN	1221122012	UJUNG PADANG	0,5071	TERTINGGAL
5.580	12	SUMATERA UTARA	1221	KABUPATEN PADANG LAWAS	122112	SIHAPAS BARUMUN	1221122013	BALANGKA	0,5145	TERTINGGAL
5.581	12	SUMATERA UTARA	1222	KABUPATEN LABUHANBATU SELATAN	122205	SILANGKITANG	1222052001	MANDALASENA	0,5829	TERTINGGAL
5.582	12	SUMATERA UTARA	1223	KABUPATEN LABUHANBATU UTARA	122301	KUALUH HULU	1223012003	KUALA BERINGIN	0,5473	TERTINGGAL
5.583	12	SUMATERA UTARA	1223	KABUPATEN LABUHANBATU UTARA	122302	KUALUH LEIDONG	1223022002	TELUK PULAI DALAM	0,4643	SANGAT TERTINGGAL
5.584	12	SUMATERA UTARA	1223	KABUPATEN LABUHANBATU UTARA	122302	KUALUH LEIDONG	1223022003	TELUK PULAI LUAR	0,5811	TERTINGGAL
5.585	12	SUMATERA UTARA	1223	KABUPATEN LABUHANBATU UTARA	122302	KUALUH LEIDONG	1223022004	KELAPA SEBATANG	0,5954	TERTINGGAL
5.586	12	SUMATERA UTARA	1223	KABUPATEN LABUHANBATU UTARA	122302	KUALUH LEIDONG	1223022005	SIMANDULANG	0,5767	TERTINGGAL
5.587	12	SUMATERA UTARA	1223	KABUPATEN LABUHANBATU UTARA	122302	KUALUH LEIDONG	1223022007	PANGKALAN LUNANG	0,5627	TERTINGGAL
5.588	12	SUMATERA UTARA	1223	KABUPATEN LABUHANBATU UTARA	122303	KUALUH HILIR	1223032002	KUALA BANGKA	0,5010	TERTINGGAL
5.589	12	SUMATERA UTARA	1223	KABUPATEN LABUHANBATU UTARA	122303	KUALUH HILIR	1223032003	SEI SENTANG	0,5684	TERTINGGAL
5.590	12	SUMATERA UTARA	1223	KABUPATEN LABUHANBATU UTARA	122303	KUALUH HILIR	1223032004	TELUK PIAI	0,5663	TERTINGGAL
5.591	12	SUMATERA UTARA	1223	KABUPATEN LABUHANBATU UTARA	122303	KUALUH HILIR	1223032005	TANJUNG MANGEDAR	0,4984	TERTINGGAL
5.592	12	SUMATERA UTARA	1223	KABUPATEN LABUHANBATU UTARA	122303	KUALUH HILIR	1223032006	TELUK BINJAI	0,5532	TERTINGGAL
5.593	12	SUMATERA UTARA	1223	KABUPATEN LABUHANBATU UTARA	122303	KUALUH HILIR	1223032007	SEI APUNG	0,5808	TERTINGGAL
5.594	12	SUMATERA UTARA	1223	KABUPATEN LABUHANBATU UTARA	122304	AEK KUO	1223042003	PERK. PADANG HALABAN	0,5600	TERTINGGAL
5.595	12	SUMATERA UTARA	1223	KABUPATEN LABUHANBATU UTARA	122304	AEK KUO	1223042004	PERKEBUNAN PANIGORAN	0,5762	TERTINGGAL
5.596	12	SUMATERA UTARA	1223	KABUPATEN LABUHANBATU UTARA	122304	AEK KUO	1223042006	KARANG ANYAR	0,5903	TERTINGGAL
5.597	12	SUMATERA UTARA	1223	KABUPATEN LABUHANBATU UTARA	122304	AEK KUO	1223042007	PADANG MANINJAU	0,5867	TERTINGGAL
5.598	12	SUMATERA UTARA	1223	KABUPATEN LABUHANBATU UTARA	122304	AEK KUO	1223042008	PURWOREJO	0,5632	TERTINGGAL
5.599	12	SUMATERA UTARA	1223	KABUPATEN LABUHANBATU UTARA	122305	MARBAU	1223052003	PERK. MARBAU SELATAN	0,5941	TERTINGGAL
5.600	12	SUMATERA UTARA	1223	KABUPATEN LABUHANBATU UTARA	122305	MARBAU	1223052006	PULO BARGOT	0,5835	TERTINGGAL
5.601	12	SUMATERA UTARA	1223	KABUPATEN LABUHANBATU UTARA	122305	MARBAU	1223052007	SIPARE PARE TENGAH	0,5965	TERTINGGAL
5.602	12	SUMATERA UTARA	1223	KABUPATEN LABUHANBATU UTARA	122305	MARBAU	1223052008	SIPARE PARE HILIR	0,5903	TERTINGGAL
5.603	12	SUMATERA UTARA	1223	KABUPATEN LABUHANBATU UTARA	122305	MARBAU	1223052010	BELONGKUT	0,5055	TERTINGGAL
5.604	12	SUMATERA UTARA	1223	KABUPATEN LABUHANBATU UTARA	122305	MARBAU	1223052011	SIMPANG EMPAT	0,5778	TERTINGGAL
5.605	12	SUMATERA UTARA	1223	KABUPATEN LABUHANBATU UTARA	122305	MARBAU	1223052013	MARBAU SELATAN	0,5810	TERTINGGAL
5.606	12	SUMATERA UTARA	1223	KABUPATEN LABUHANBATU UTARA	122306	NA IX - X	1223062002	PEMATANG	0,5046	TERTINGGAL
5.607	12	SUMATERA UTARA	1223	KABUPATEN LABUHANBATU UTARA	122306	NA IX - X	1223062004	SUNGAI RAJA	0,5816	TERTINGGAL
5.608	12	SUMATERA UTARA	1223	KABUPATEN LABUHANBATU UTARA	122306	NA IX - X	1223062010	HATAPANG	0,5010	TERTINGGAL
5.609	12	SUMATERA UTARA	1223	KABUPATEN LABUHANBATU UTARA	122306	NA IX - X	1223062013	BANGUN REJO	0,5674	TERTINGGAL
5.610	12	SUMATERA UTARA	1223	KABUPATEN LABUHANBATU UTARA	122307	AEK NATAS	1223072002	POLDUNG	0,4586	SANGAT TERTINGGAL



NO	KODE PROVINSI	NAMA PROVINSI	KODE KABUPATEN	NAMA KABUPATEN	KODE KECAMATAN	NAMA KECAMATAN	KODE DESA	NAMA DESA	IDM	STATUS IDM
5.611	12	SUMATERA UTARA	1223	KABUPATEN LABUHANBATU UTARA	122307	AEK NATAS	1223072003	ROMBISAN	0,4538	SANGAT TERTINGGAL
5.612	12	SUMATERA UTARA	1223	KABUPATEN LABUHANBATU UTARA	122307	AEK NATAS	1223072004	SIBITO	0,5502	TERTINGGAL
5.613	12	SUMATERA UTARA	1223	KABUPATEN LABUHANBATU UTARA	122307	AEK NATAS	1223072007	PANGKALAN	0,5595	TERTINGGAL
5.614	12	SUMATERA UTARA	1223	KABUPATEN LABUHANBATU UTARA	122307	AEK NATAS	1223072010	KAMPUNG YAMAN	0,4605	SANGAT TERTINGGAL
5.615	12	SUMATERA UTARA	1223	KABUPATEN LABUHANBATU UTARA	122307	AEK NATAS	1223072011	TERANG BULAN	0,5882	TERTINGGAL
5.616	12	SUMATERA UTARA	1223	KABUPATEN LABUHANBATU UTARA	122308	KUALUH SELATAN	1223082003	SIAMPORIK	0,5813	TERTINGGAL
5.617	12	SUMATERA UTARA	1223	KABUPATEN LABUHANBATU UTARA	122308	KUALUH SELATAN	1223082008	BANDAR LAMA	0,5951	TERTINGGAL
5.618	12	SUMATERA UTARA	1223	KABUPATEN LABUHANBATU UTARA	122308	KUALUH SELATAN	1223082010	SIMANGALAM	0,5513	TERTINGGAL
5.619	12	SUMATERA UTARA	1223	KABUPATEN LABUHANBATU UTARA	122308	KUALUH SELATAN	1223082012	SIALANG TAJI	0,5581	TERTINGGAL
5.620	12	SUMATERA UTARA	1224	KABUPATEN NIAS UTARA	122401	LOTU	1224012002	LAWIRA SATUA	0,5784	TERTINGGAL
5.621	12	SUMATERA UTARA	1224	KABUPATEN NIAS UTARA	122401	LOTU	1224012003	FADORO FULOLO	0,5503	TERTINGGAL
5.622	12	SUMATERA UTARA	1224	KABUPATEN NIAS UTARA	122401	LOTU	1224012004	LAWIRA I	0,5054	TERTINGGAL
5.623	12	SUMATERA UTARA	1224	KABUPATEN NIAS UTARA	122401	LOTU	1224012005	HILIGODU	0,4810	SANGAT TERTINGGAL
5.624	12	SUMATERA UTARA	1224	KABUPATEN NIAS UTARA	122401	LOTU	1224012006	LOMBUZA'UA	0,4754	SANGAT TERTINGGAL
5.625	12	SUMATERA UTARA	1224	KABUPATEN NIAS UTARA	122401	LOTU	1224012007	MAZIAYA	0,5627	TERTINGGAL
5.626	12	SUMATERA UTARA	1224	KABUPATEN NIAS UTARA	122401	LOTU	1224012008	BAHO	0,5381	TERTINGGAL
5.627	12	SUMATERA UTARA	1224	KABUPATEN NIAS UTARA	122401	LOTU	1224012009	LOLOFAOSO	0,5189	TERTINGGAL
5.628	12	SUMATERA UTARA	1224	KABUPATEN NIAS UTARA	122401	LOTU	1224012010	LAWIRA II	0,5219	TERTINGGAL
5.629	12	SUMATERA UTARA	1224	KABUPATEN NIAS UTARA	122401	LOTU	1224012011	DAHADANO	0,5389	TERTINGGAL
5.630	12	SUMATERA UTARA	1224	KABUPATEN NIAS UTARA	122401	LOTU	1224012012	LOLOMBOLI	0,5807	TERTINGGAL
5.631	12	SUMATERA UTARA	1224	KABUPATEN NIAS UTARA	122401	LOTU	1224012013	HILIGEO AFIA	0,5259	TERTINGGAL
5.632	12	SUMATERA UTARA	1224	KABUPATEN NIAS UTARA	122402	SAWO	1224022001	SERIWA'U	0,5983	TERTINGGAL
5.633	12	SUMATERA UTARA	1224	KABUPATEN NIAS UTARA	122402	SAWO	1224022002	OMBOLATA SAWO	0,4624	SANGAT TERTINGGAL
5.634	12	SUMATERA UTARA	1224	KABUPATEN NIAS UTARA	122402	SAWO	1224022003	SANAWUYU	0,5330	TERTINGGAL
5.635	12	SUMATERA UTARA	1224	KABUPATEN NIAS UTARA	122402	SAWO	1224022004	ONOZITOLI SAWO	0,5200	TERTINGGAL
5.636	12	SUMATERA UTARA	1224	KABUPATEN NIAS UTARA	122402	SAWO	1224022005	SIFAHANDRO	0,5906	TERTINGGAL
5.637	12	SUMATERA UTARA	1224	KABUPATEN NIAS UTARA	122402	SAWO	1224022006	SISARAHILI TELUK SIABANG	0,5375	TERTINGGAL
5.638	12	SUMATERA UTARA	1224	KABUPATEN NIAS UTARA	122402	SAWO	1224022007	LASARA SAWO	0,5600	TERTINGGAL
5.639	12	SUMATERA UTARA	1224	KABUPATEN NIAS UTARA	122402	SAWO	1224022008	SAWO	0,5819	TERTINGGAL
5.640	12	SUMATERA UTARA	1224	KABUPATEN NIAS UTARA	122402	SAWO	1224022009	HILIDURUWA	0,5949	TERTINGGAL
5.641	12	SUMATERA UTARA	1224	KABUPATEN NIAS UTARA	122402	SAWO	1224022010	TELUK BENGKUANG	0,5468	TERTINGGAL
5.642	12	SUMATERA UTARA	1224	KABUPATEN NIAS UTARA	122403	TUHEMBERUA	1224032001	BOTOLAKHA	0,5743	TERTINGGAL
5.643	12	SUMATERA UTARA	1224	KABUPATEN NIAS UTARA	122403	TUHEMBERUA	1224032002	SIOFA BANUA	0,5700	TERTINGGAL
5.644	12	SUMATERA UTARA	1224	KABUPATEN NIAS UTARA	122404	SITOLU ORI	1224042001	TETEHOZI MAZIAYA	0,5299	TERTINGGAL
5.645	12	SUMATERA UTARA	1224	KABUPATEN NIAS UTARA	122404	SITOLU ORI	1224042002	UMBUBALODANO	0,4890	SANGAT TERTINGGAL
5.646	12	SUMATERA UTARA	1224	KABUPATEN NIAS UTARA	122404	SITOLU ORI	1224042003	HILIMBOSI	0,5262	TERTINGGAL
5.647	12	SUMATERA UTARA	1224	KABUPATEN NIAS UTARA	122404	SITOLU ORI	1224042004	HILISALO'O	0,5146	TERTINGGAL
5.648	12	SUMATERA UTARA	1224	KABUPATEN NIAS UTARA	122404	SITOLU ORI	1224042005	FULOLO SALO'O	0,5414	TERTINGGAL
5.649	12	SUMATERA UTARA	1224	KABUPATEN NIAS UTARA	122404	SITOLU ORI	1224042006	BOTOMBAWO	0,4760	SANGAT TERTINGGAL
5.650	12	SUMATERA UTARA	1224	KABUPATEN NIAS UTARA	122405	NAMOHALU ESIWA	1224052001	BERUA	0,4038	SANGAT TERTINGGAL
5.651	12	SUMATERA UTARA	1224	KABUPATEN NIAS UTARA	122405	NAMOHALU ESIWA	1224052002	ESIWA	0,5048	TERTINGGAL
5.652	12	SUMATERA UTARA	1224	KABUPATEN NIAS UTARA	122405	NAMOHALU ESIWA	1224052003	DAHANA HILIGODU	0,4697	SANGAT TERTINGGAL
5.653	12	SUMATERA UTARA	1224	KABUPATEN NIAS UTARA	122405	NAMOHALU ESIWA	1224052004	HILIBANUA	0,3825	SANGAT TERTINGGAL
5.654	12	SUMATERA UTARA	1224	KABUPATEN NIAS UTARA	122405	NAMOHALU ESIWA	1224052005	SISARAHILI	0,5048	TERTINGGAL
5.655	12	SUMATERA UTARA	1224	KABUPATEN NIAS UTARA	122405	NAMOHALU ESIWA	1224052006	SISOBAHILI	0,4757	SANGAT TERTINGGAL
5.656	12	SUMATERA UTARA	1224	KABUPATEN NIAS UTARA	122405	NAMOHALU ESIWA	1224052007	LASARA	0,5368	TERTINGGAL
5.657	12	SUMATERA UTARA	1224	KABUPATEN NIAS UTARA	122405	NAMOHALU ESIWA	1224052008	NAMOHALU	0,5064	TERTINGGAL
5.658	12	SUMATERA UTARA	1224	KABUPATEN NIAS UTARA	122405	NAMOHALU ESIWA	1224052009	TUHENAKHE I	0,4916	TERTINGGAL
5.659	12	SUMATERA UTARA	1224	KABUPATEN NIAS UTARA	122405	NAMOHALU ESIWA	1224052010	ORAHILI	0,5216	TERTINGGAL
5.660	12	SUMATERA UTARA	1224	KABUPATEN NIAS UTARA	122405	NAMOHALU ESIWA	1224052011	BANUA SIBOHOU	0,3662	SANGAT TERTINGGAL
5.661	12	SUMATERA UTARA	1224	KABUPATEN NIAS UTARA	122406	ALASA TALUMUZOI	1224062001	BANUA SIBOHOU III	0,4716	SANGAT TERTINGGAL
5.662	12	SUMATERA UTARA	1224	KABUPATEN NIAS UTARA	122406	ALASA TALUMUZOI	1224062002	HAREFANAESI	0,4713	SANGAT TERTINGGAL
5.663	12	SUMATERA UTARA	1224	KABUPATEN NIAS UTARA	122406	ALASA TALUMUZOI	1224062003	HILIMBOWO KARE	0,5240	TERTINGGAL
5.664	12	SUMATERA UTARA	1224	KABUPATEN NIAS UTARA	122406	ALASA TALUMUZOI	1224062004	LAEHUWA	0,5110	TERTINGGAL
5.665	12	SUMATERA UTARA	1224	KABUPATEN NIAS UTARA	122406	ALASA TALUMUZOI	1224062005	MAZINGO	0,4675	SANGAT TERTINGGAL

NO	KODE PROVINSI	NAMA PROVINSI	KODE KABUPATEN	NAMA KABUPATEN	KODE KECAMATAN	NAMA KECAMATAN	KODE DESA	NAMA DESA	IDM	STATUS IDM
5.666	12	SUMATERA UTARA	1224	KABUPATEN NIAS UTARA	122406	ALASA TALUMUZOI	1224062006	HILINA'A	0,5779	TERTINGGAL
5.667	12	SUMATERA UTARA	1224	KABUPATEN NIAS UTARA	122407	ALASA	1224072001	BITAYA	0,4179	SANGAT TERTINGGAL
5.668	12	SUMATERA UTARA	1224	KABUPATEN NIAS UTARA	122407	ALASA	1224072002	LAHEMBOHO	0,5086	TERTINGGAL
5.669	12	SUMATERA UTARA	1224	KABUPATEN NIAS UTARA	122407	ALASA	1224072003	ANAOMA	0,5071	TERTINGGAL
5.670	12	SUMATERA UTARA	1224	KABUPATEN NIAS UTARA	122407	ALASA	1224072004	DAHANA TUGALA OYO	0,4248	SANGAT TERTINGGAL
5.671	12	SUMATERA UTARA	1224	KABUPATEN NIAS UTARA	122407	ALASA	1224072005	FULOLO	0,5322	TERTINGGAL
5.672	12	SUMATERA UTARA	1224	KABUPATEN NIAS UTARA	122407	ALASA	1224072006	HILIGAWONI	0,4055	SANGAT TERTINGGAL
5.673	12	SUMATERA UTARA	1224	KABUPATEN NIAS UTARA	122407	ALASA	1224072007	ONONAMOLO TUMULA	0,4537	SANGAT TERTINGGAL
5.674	12	SUMATERA UTARA	1224	KABUPATEN NIAS UTARA	122407	ALASA	1224072008	BANUA SIBOHOU I	0,5767	TERTINGGAL
5.675	12	SUMATERA UTARA	1224	KABUPATEN NIAS UTARA	122407	ALASA	1224072009	OMBOLATA	0,5948	TERTINGGAL
5.676	12	SUMATERA UTARA	1224	KABUPATEN NIAS UTARA	122407	ALASA	1224072010	BANUA SIBOHOU II	0,5495	TERTINGGAL
5.677	12	SUMATERA UTARA	1224	KABUPATEN NIAS UTARA	122407	ALASA	1224072011	DAHANA ALASA	0,4976	TERTINGGAL
5.678	12	SUMATERA UTARA	1224	KABUPATEN NIAS UTARA	122407	ALASA	1224072012	ONONAMOLO ALASA	0,4626	SANGAT TERTINGGAL
5.679	12	SUMATERA UTARA	1224	KABUPATEN NIAS UTARA	122407	ALASA	1224072013	LOLOANA'A	0,5414	TERTINGGAL
5.680	12	SUMATERA UTARA	1224	KABUPATEN NIAS UTARA	122407	ALASA	1224072014	HILISEBUA SIWALUBANUA	0,4248	SANGAT TERTINGGAL
5.681	12	SUMATERA UTARA	1224	KABUPATEN NIAS UTARA	122408	TUGALA OYO	1224082001	TE'OLO	0,4041	SANGAT TERTINGGAL
5.682	12	SUMATERA UTARA	1224	KABUPATEN NIAS UTARA	122408	TUGALA OYO	1224082002	SIWAWO	0,4546	SANGAT TERTINGGAL
5.683	12	SUMATERA UTARA	1224	KABUPATEN NIAS UTARA	122408	TUGALA OYO	1224082003	FABALIWA OYO	0,4268	SANGAT TERTINGGAL
5.684	12	SUMATERA UTARA	1224	KABUPATEN NIAS UTARA	122408	TUGALA OYO	1224082004	ONONAZARA	0,4417	SANGAT TERTINGGAL
5.685	12	SUMATERA UTARA	1224	KABUPATEN NIAS UTARA	122408	TUGALA OYO	1224082005	HUMENE SIHENEASI	0,4157	SANGAT TERTINGGAL
5.686	12	SUMATERA UTARA	1224	KABUPATEN NIAS UTARA	122408	TUGALA OYO	1224082006	GUNUNG TUA	0,4040	SANGAT TERTINGGAL
5.687	12	SUMATERA UTARA	1224	KABUPATEN NIAS UTARA	122408	TUGALA OYO	1224082007	BOTONA'AI	0,4098	SANGAT TERTINGGAL
5.688	12	SUMATERA UTARA	1224	KABUPATEN NIAS UTARA	122408	TUGALA OYO	1224082008	HAREFA	0,4638	SANGAT TERTINGGAL
5.689	12	SUMATERA UTARA	1224	KABUPATEN NIAS UTARA	122409	AFULU	1224092001	AFULU	0,5419	TERTINGGAL
5.690	12	SUMATERA UTARA	1224	KABUPATEN NIAS UTARA	122409	AFULU	1224092002	LAURU FADORO	0,4014	SANGAT TERTINGGAL
5.691	12	SUMATERA UTARA	1224	KABUPATEN NIAS UTARA	122409	AFULU	1224092003	LAURU I	0,5175	TERTINGGAL
5.692	12	SUMATERA UTARA	1224	KABUPATEN NIAS UTARA	122409	AFULU	1224092004	OMBOLATA AFULU	0,5954	TERTINGGAL
5.693	12	SUMATERA UTARA	1224	KABUPATEN NIAS UTARA	122409	AFULU	1224092005	HAREWAKHE	0,4488	SANGAT TERTINGGAL
5.694	12	SUMATERA UTARA	1224	KABUPATEN NIAS UTARA	122409	AFULU	1224092006	SISOBAHILI	0,4735	SANGAT TERTINGGAL
5.695	12	SUMATERA UTARA	1224	KABUPATEN NIAS UTARA	122409	AFULU	1224092007	LAURU LAHEWA	0,4527	SANGAT TERTINGGAL
5.696	12	SUMATERA UTARA	1224	KABUPATEN NIAS UTARA	122409	AFULU	1224092008	SIFAORO'ASI	0,4579	SANGAT TERTINGGAL
5.697	12	SUMATERA UTARA	1224	KABUPATEN NIAS UTARA	122409	AFULU	1224092009	FAEKHUNA'A	0,4944	TERTINGGAL
5.698	12	SUMATERA UTARA	1224	KABUPATEN NIAS UTARA	122410	LAHEWA	1224102002	IRAONO LASE	0,4754	SANGAT TERTINGGAL
5.699	12	SUMATERA UTARA	1224	KABUPATEN NIAS UTARA	122410	LAHEWA	1224102003	HOLI	0,4865	SANGAT TERTINGGAL
5.700	12	SUMATERA UTARA	1224	KABUPATEN NIAS UTARA	122410	LAHEWA	1224102004	SIFAORO'ASI	0,4846	SANGAT TERTINGGAL
5.701	12	SUMATERA UTARA	1224	KABUPATEN NIAS UTARA	122410	LAHEWA	1224102005	HILIZUKHU	0,4318	SANGAT TERTINGGAL
5.702	12	SUMATERA UTARA	1224	KABUPATEN NIAS UTARA	122410	LAHEWA	1224102006	ONOZALUKHU	0,4716	SANGAT TERTINGGAL
5.703	12	SUMATERA UTARA	1224	KABUPATEN NIAS UTARA	122410	LAHEWA	1224102007	HILINA'A	0,4902	SANGAT TERTINGGAL
5.704	12	SUMATERA UTARA	1224	KABUPATEN NIAS UTARA	122410	LAHEWA	1224102008	HILIGODU HOYA	0,4713	SANGAT TERTINGGAL
5.705	12	SUMATERA UTARA	1224	KABUPATEN NIAS UTARA	122410	LAHEWA	1224102009	SITOLUBANUA	0,5367	TERTINGGAL
5.706	12	SUMATERA UTARA	1224	KABUPATEN NIAS UTARA	122410	LAHEWA	1224102010	HILIHATI	0,4621	SANGAT TERTINGGAL
5.707	12	SUMATERA UTARA	1224	KABUPATEN NIAS UTARA	122410	LAHEWA	1224102011	FADORO SITOLU HILI	0,5145	TERTINGGAL
5.708	12	SUMATERA UTARA	1224	KABUPATEN NIAS UTARA	122410	LAHEWA	1224102012	MARAFALA	0,5373	TERTINGGAL
5.709	12	SUMATERA UTARA	1224	KABUPATEN NIAS UTARA	122410	LAHEWA	1224102013	HILIGAWOLO	0,4981	TERTINGGAL
5.710	12	SUMATERA UTARA	1224	KABUPATEN NIAS UTARA	122410	LAHEWA	1224102014	BALEFADORO TUHO	0,5448	TERTINGGAL
5.711	12	SUMATERA UTARA	1224	KABUPATEN NIAS UTARA	122410	LAHEWA	1224102015	OMBOLATA	0,4908	TERTINGGAL
5.712	12	SUMATERA UTARA	1224	KABUPATEN NIAS UTARA	122410	LAHEWA	1224102016	AFIA	0,5468	TERTINGGAL
5.713	12	SUMATERA UTARA	1224	KABUPATEN NIAS UTARA	122410	LAHEWA	1224102017	MOAWO	0,5597	TERTINGGAL
5.714	12	SUMATERA UTARA	1224	KABUPATEN NIAS UTARA	122410	LAHEWA	1224102018	LASARA	0,4964	TERTINGGAL
5.715	12	SUMATERA UTARA	1224	KABUPATEN NIAS UTARA	122410	LAHEWA	1224102019	SIHENE'ASI	0,5903	TERTINGGAL
5.716	12	SUMATERA UTARA	1224	KABUPATEN NIAS UTARA	122410	LAHEWA	1224102020	FADORO HILIMBOWO	0,5279	TERTINGGAL
5.717	12	SUMATERA UTARA	1224	KABUPATEN NIAS UTARA	122410	LAHEWA	1224102021	FADORO HILIHAMBABA	0,4284	SANGAT TERTINGGAL
5.718	12	SUMATERA UTARA	1224	KABUPATEN NIAS UTARA	122411	LAHEWA TIMUR	1224112001	LAOWOWAGA	0,4997	TERTINGGAL
5.719	12	SUMATERA UTARA	1224	KABUPATEN NIAS UTARA	122411	LAHEWA TIMUR	1224112002	LUKHU LASE	0,4902	SANGAT TERTINGGAL
5.720	12	SUMATERA UTARA	1224	KABUPATEN NIAS UTARA	122411	LAHEWA TIMUR	1224112003	TETEHOSSI SOROWI	0,5110	TERTINGGAL



NO	KODE PROVINSI	NAMA PROVINSI	KODE KABUPATEN	NAMA KABUPATEN	KODE KECAMATAN	NAMA KECAMATAN	KODE DESA	NAMA DESA	IDM	STATUS IDM
5.721	12	SUMATERA UTARA	1224	KABUPATEN NIAS UTARA	122411	LAHEWA TIMUR	1224112004	TEFA'O	0,4641	SANGAT TERTINGGAL
5.722	12	SUMATERA UTARA	1224	KABUPATEN NIAS UTARA	122411	LAHEWA TIMUR	1224112005	TUGALA LAURU	0,4907	SANGAT TERTINGGAL
5.723	12	SUMATERA UTARA	1224	KABUPATEN NIAS UTARA	122411	LAHEWA TIMUR	1224112006	MUZOI	0,5746	TERTINGGAL
5.724	12	SUMATERA UTARA	1224	KABUPATEN NIAS UTARA	122411	LAHEWA TIMUR	1224112007	MEAFU	0,3890	SANGAT TERTINGGAL
5.725	12	SUMATERA UTARA	1225	KABUPATEN NIAS BARAT	122501	LAHOMI	1225012001	SISOBAHO	0,4676	SANGAT TERTINGGAL
5.726	12	SUMATERA UTARA	1225	KABUPATEN NIAS BARAT	122501	LAHOMI	1225012002	BAWOZAMAIWO	0,4489	SANGAT TERTINGGAL
5.727	12	SUMATERA UTARA	1225	KABUPATEN NIAS BARAT	122501	LAHOMI	1225012003	SITOLUBANUA	0,4562	SANGAT TERTINGGAL
5.728	12	SUMATERA UTARA	1225	KABUPATEN NIAS BARAT	122501	LAHOMI	1225012004	LOLOGUNDRE	0,5113	TERTINGGAL
5.729	12	SUMATERA UTARA	1225	KABUPATEN NIAS BARAT	122501	LAHOMI	1225012005	IRAONOGAILA	0,4857	SANGAT TERTINGGAL
5.730	12	SUMATERA UTARA	1225	KABUPATEN NIAS BARAT	122501	LAHOMI	1225012006	TIGASERANGKAI	0,3584	SANGAT TERTINGGAL
5.731	12	SUMATERA UTARA	1225	KABUPATEN NIAS BARAT	122501	LAHOMI	1225012007	ONOWAEMBO	0,4898	SANGAT TERTINGGAL
5.732	12	SUMATERA UTARA	1225	KABUPATEN NIAS BARAT	122501	LAHOMI	1225012009	HALIADULO	0,5860	TERTINGGAL
5.733	12	SUMATERA UTARA	1225	KABUPATEN NIAS BARAT	122501	LAHOMI	1225012010	SISOBAMBOWO	0,5318	TERTINGGAL
5.734	12	SUMATERA UTARA	1225	KABUPATEN NIAS BARAT	122501	LAHOMI	1225012011	LOLOWAU	0,4771	SANGAT TERTINGGAL
5.735	12	SUMATERA UTARA	1225	KABUPATEN NIAS BARAT	122502	SIROMBU	1225022001	BAWOSALOO	0,4738	SANGAT TERTINGGAL
5.736	12	SUMATERA UTARA	1225	KABUPATEN NIAS BARAT	122502	SIROMBU	1225022002	IMANA	0,4594	SANGAT TERTINGGAL
5.737	12	SUMATERA UTARA	1225	KABUPATEN NIAS BARAT	122502	SIROMBU	1225022003	TUWA TUWA	0,4776	SANGAT TERTINGGAL
5.738	12	SUMATERA UTARA	1225	KABUPATEN NIAS BARAT	122502	SIROMBU	1225022004	KAFO KAFO	0,4827	SANGAT TERTINGGAL
5.739	12	SUMATERA UTARA	1225	KABUPATEN NIAS BARAT	122502	SIROMBU	1225022005	BAWASAWA	0,4681	SANGAT TERTINGGAL
5.740	12	SUMATERA UTARA	1225	KABUPATEN NIAS BARAT	122502	SIROMBU	1225022006	PULAU BOGI	0,4714	SANGAT TERTINGGAL
5.741	12	SUMATERA UTARA	1225	KABUPATEN NIAS BARAT	122502	SIROMBU	1225022007	HALAMONA	0,4560	SANGAT TERTINGGAL
5.742	12	SUMATERA UTARA	1225	KABUPATEN NIAS BARAT	122502	SIROMBU	1225022008	HANOFA	0,4711	SANGAT TERTINGGAL
5.743	12	SUMATERA UTARA	1225	KABUPATEN NIAS BARAT	122502	SIROMBU	1225022009	LAHAWA	0,4700	SANGAT TERTINGGAL
5.744	12	SUMATERA UTARA	1225	KABUPATEN NIAS BARAT	122502	SIROMBU	1225022010	HINAKO	0,5221	TERTINGGAL
5.745	12	SUMATERA UTARA	1225	KABUPATEN NIAS BARAT	122502	SIROMBU	1225022011	SINENEETO	0,4600	SANGAT TERTINGGAL
5.746	12	SUMATERA UTARA	1225	KABUPATEN NIAS BARAT	122502	SIROMBU	1225022012	BALOWONDRATE	0,4467	SANGAT TERTINGGAL
5.747	12	SUMATERA UTARA	1225	KABUPATEN NIAS BARAT	122502	SIROMBU	1225022013	HILIMBERUANAA	0,4592	SANGAT TERTINGGAL
5.748	12	SUMATERA UTARA	1225	KABUPATEN NIAS BARAT	122502	SIROMBU	1225022014	LAHUSA	0,4906	SANGAT TERTINGGAL
5.749	12	SUMATERA UTARA	1225	KABUPATEN NIAS BARAT	122502	SIROMBU	1225022015	OMBOLATA	0,4849	SANGAT TERTINGGAL
5.750	12	SUMATERA UTARA	1225	KABUPATEN NIAS BARAT	122502	SIROMBU	1225022016	TETEHOSI	0,4884	SANGAT TERTINGGAL
5.751	12	SUMATERA UTARA	1225	KABUPATEN NIAS BARAT	122502	SIROMBU	1225022017	TOGIMBOGI	0,4792	SANGAT TERTINGGAL
5.752	12	SUMATERA UTARA	1225	KABUPATEN NIAS BARAT	122502	SIROMBU	1225022018	SISOBANDRAO	0,4697	SANGAT TERTINGGAL
5.753	12	SUMATERA UTARA	1225	KABUPATEN NIAS BARAT	122502	SIROMBU	1225022019	FADORO	0,4905	SANGAT TERTINGGAL
5.754	12	SUMATERA UTARA	1225	KABUPATEN NIAS BARAT	122502	SIROMBU	1225022020	TUGALA GAWU	0,4735	SANGAT TERTINGGAL
5.755	12	SUMATERA UTARA	1225	KABUPATEN NIAS BARAT	122502	SIROMBU	1225022021	SIROMBU	0,5890	TERTINGGAL
5.756	12	SUMATERA UTARA	1225	KABUPATEN NIAS BARAT	122502	SIROMBU	1225022022	TOGIDEU	0,4886	SANGAT TERTINGGAL
5.757	12	SUMATERA UTARA	1225	KABUPATEN NIAS BARAT	122502	SIROMBU	1225022023	TUGALA	0,5611	TERTINGGAL
5.758	12	SUMATERA UTARA	1225	KABUPATEN NIAS BARAT	122502	SIROMBU	1225022024	ORAHILI	0,4399	SANGAT TERTINGGAL
5.759	12	SUMATERA UTARA	1225	KABUPATEN NIAS BARAT	122502	SIROMBU	1225022025	GUNUNGCAHAYA	0,4903	SANGAT TERTINGGAL
5.760	12	SUMATERA UTARA	1225	KABUPATEN NIAS BARAT	122503	MANDREHE BARAT	1225032001	ONOLIMBU RAYA	0,4735	SANGAT TERTINGGAL
5.761	12	SUMATERA UTARA	1225	KABUPATEN NIAS BARAT	122503	MANDREHE BARAT	1225032002	ONONAMOLO III	0,4735	SANGAT TERTINGGAL
5.762	12	SUMATERA UTARA	1225	KABUPATEN NIAS BARAT	122503	MANDREHE BARAT	1225032003	SISOBAHO	0,4321	SANGAT TERTINGGAL
5.763	12	SUMATERA UTARA	1225	KABUPATEN NIAS BARAT	122503	MANDREHE BARAT	1225032004	IRAONOGIBA	0,4584	SANGAT TERTINGGAL
5.764	12	SUMATERA UTARA	1225	KABUPATEN NIAS BARAT	122503	MANDREHE BARAT	1225032005	LOLOHIA	0,4681	SANGAT TERTINGGAL
5.765	12	SUMATERA UTARA	1225	KABUPATEN NIAS BARAT	122503	MANDREHE BARAT	1225032006	FADOROSIFULUBANUA	0,4848	SANGAT TERTINGGAL
5.766	12	SUMATERA UTARA	1225	KABUPATEN NIAS BARAT	122503	MANDREHE BARAT	1225032007	HILLIDAURA	0,4143	SANGAT TERTINGGAL
5.767	12	SUMATERA UTARA	1225	KABUPATEN NIAS BARAT	122503	MANDREHE BARAT	1225032008	SISARAHILI II	0,4901	SANGAT TERTINGGAL
5.768	12	SUMATERA UTARA	1225	KABUPATEN NIAS BARAT	122503	MANDREHE BARAT	1225032009	LASARA BAGAWU	0,4863	SANGAT TERTINGGAL
5.769	12	SUMATERA UTARA	1225	KABUPATEN NIAS BARAT	122503	MANDREHE BARAT	1225032010	SISOBANDRAO	0,4530	SANGAT TERTINGGAL
5.770	12	SUMATERA UTARA	1225	KABUPATEN NIAS BARAT	122503	MANDREHE BARAT	1225032011	MAZINGO	0,4267	SANGAT TERTINGGAL
5.771	12	SUMATERA UTARA	1225	KABUPATEN NIAS BARAT	122503	MANDREHE BARAT	1225032012	ONOLIMBU YOU	0,4436	SANGAT TERTINGGAL
5.772	12	SUMATERA UTARA	1225	KABUPATEN NIAS BARAT	122503	MANDREHE BARAT	1225032013	LASARAFAGA	0,4345	SANGAT TERTINGGAL
5.773	12	SUMATERA UTARA	1225	KABUPATEN NIAS BARAT	122503	MANDREHE BARAT	1225032014	ORAHILI BADALU	0,4213	SANGAT TERTINGGAL
5.774	12	SUMATERA UTARA	1225	KABUPATEN NIAS BARAT	122504	MORO'O	1225042001	HILIWALOO II	0,4159	SANGAT TERTINGGAL
5.775	12	SUMATERA UTARA	1225	KABUPATEN NIAS BARAT	122504	MORO'O	1225042002	GUNUNGBARU	0,4221	SANGAT TERTINGGAL

NO	KODE PROVINSI	NAMA PROVINSI	KODE KABUPATEN	NAMA KABUPATEN	KODE KECAMATAN	NAMA KECAMATAN	KODE DESA	NAMA DESA	IDM	STATUS IDM
5.776	12	SUMATERA UTARA	1225	KABUPATEN NIAS BARAT	122504	MORO'O	1225042003	HILISOROMI	0,3929	SANGAT TERTINGGAL
5.777	12	SUMATERA UTARA	1225	KABUPATEN NIAS BARAT	122504	MORO'O	1225042004	SIDUAHILI	0,4092	SANGAT TERTINGGAL
5.778	12	SUMATERA UTARA	1225	KABUPATEN NIAS BARAT	122504	MORO'O	1225042005	SITOLUBANUA FADORO	0,4341	SANGAT TERTINGGAL
5.779	12	SUMATERA UTARA	1225	KABUPATEN NIAS BARAT	122504	MORO'O	1225042006	HALIFADOLO	0,3667	SANGAT TERTINGGAL
5.780	12	SUMATERA UTARA	1225	KABUPATEN NIAS BARAT	122504	MORO'O	1225042007	LASARA BAHILI	0,3856	SANGAT TERTINGGAL
5.781	12	SUMATERA UTARA	1225	KABUPATEN NIAS BARAT	122504	MORO'O	1225042008	HILIWAELE	0,3736	SANGAT TERTINGGAL
5.782	12	SUMATERA UTARA	1225	KABUPATEN NIAS BARAT	122504	MORO'O	1225042009	SITOLUEWALI	0,4235	SANGAT TERTINGGAL
5.783	12	SUMATERA UTARA	1225	KABUPATEN NIAS BARAT	122504	MORO'O	1225042010	ONOZALUKHU YOU	0,4154	SANGAT TERTINGGAL
5.784	12	SUMATERA UTARA	1225	KABUPATEN NIAS BARAT	122505	MANDREHE	1225052001	SIMAEASI	0,5527	TERTINGGAL
5.785	12	SUMATERA UTARA	1225	KABUPATEN NIAS BARAT	122505	MANDREHE	1225052002	LOLOGOLU	0,5300	TERTINGGAL
5.786	12	SUMATERA UTARA	1225	KABUPATEN NIAS BARAT	122505	MANDREHE	1225052003	TUWUNA	0,4865	SANGAT TERTINGGAL
5.787	12	SUMATERA UTARA	1225	KABUPATEN NIAS BARAT	122505	MANDREHE	1225052004	TUHEMBERUA	0,4854	SANGAT TERTINGGAL
5.788	12	SUMATERA UTARA	1225	KABUPATEN NIAS BARAT	122505	MANDREHE	1225052005	LOLOZIRUGI	0,3925	SANGAT TERTINGGAL
5.789	12	SUMATERA UTARA	1225	KABUPATEN NIAS BARAT	122505	MANDREHE	1225052006	LAKHENE	0,5035	TERTINGGAL
5.790	12	SUMATERA UTARA	1225	KABUPATEN NIAS BARAT	122505	MANDREHE	1225052007	HILIWALOO I	0,5571	TERTINGGAL
5.791	12	SUMATERA UTARA	1225	KABUPATEN NIAS BARAT	122505	MANDREHE	1225052008	SIANAA	0,4771	SANGAT TERTINGGAL
5.792	12	SUMATERA UTARA	1225	KABUPATEN NIAS BARAT	122505	MANDREHE	1225052009	FADORO	0,5763	TERTINGGAL
5.793	12	SUMATERA UTARA	1225	KABUPATEN NIAS BARAT	122505	MANDREHE	1225052010	IRAONOGAMBO	0,4505	SANGAT TERTINGGAL
5.794	12	SUMATERA UTARA	1225	KABUPATEN NIAS BARAT	122505	MANDREHE	1225052011	TUHOOWO	0,5008	TERTINGGAL
5.795	12	SUMATERA UTARA	1225	KABUPATEN NIAS BARAT	122505	MANDREHE	1225052012	FADORO BAHILI	0,4079	SANGAT TERTINGGAL
5.796	12	SUMATERA UTARA	1225	KABUPATEN NIAS BARAT	122505	MANDREHE	1225052013	TUMORI	0,3660	SANGAT TERTINGGAL
5.797	12	SUMATERA UTARA	1225	KABUPATEN NIAS BARAT	122505	MANDREHE	1225052014	LASARA BAENE	0,4081	SANGAT TERTINGGAL
5.798	12	SUMATERA UTARA	1225	KABUPATEN NIAS BARAT	122505	MANDREHE	1225052015	TETEHOSSI	0,4811	SANGAT TERTINGGAL
5.799	12	SUMATERA UTARA	1225	KABUPATEN NIAS BARAT	122505	MANDREHE	1225052016	SISARAHILI I	0,4516	SANGAT TERTINGGAL
5.800	12	SUMATERA UTARA	1225	KABUPATEN NIAS BARAT	122505	MANDREHE	1225052017	DOLI-DOLI	0,4845	SANGAT TERTINGGAL
5.801	12	SUMATERA UTARA	1225	KABUPATEN NIAS BARAT	122505	MANDREHE	1225052018	HAYO	0,4605	SANGAT TERTINGGAL
5.802	12	SUMATERA UTARA	1225	KABUPATEN NIAS BARAT	122505	MANDREHE	1225052019	ZUZUNDRAO	0,4606	SANGAT TERTINGGAL
5.803	12	SUMATERA UTARA	1225	KABUPATEN NIAS BARAT	122505	MANDREHE	1225052020	SISOBAMBOWO	0,4908	TERTINGGAL
5.804	12	SUMATERA UTARA	1225	KABUPATEN NIAS BARAT	122506	MANDREHE UTARA	1225062001	BALODANO	0,4514	SANGAT TERTINGGAL
5.805	12	SUMATERA UTARA	1225	KABUPATEN NIAS BARAT	122506	MANDREHE UTARA	1225062002	HIAMBANUA	0,4365	SANGAT TERTINGGAL
5.806	12	SUMATERA UTARA	1225	KABUPATEN NIAS BARAT	122506	MANDREHE UTARA	1225062003	HILIMAYO	0,4341	SANGAT TERTINGGAL
5.807	12	SUMATERA UTARA	1225	KABUPATEN NIAS BARAT	122506	MANDREHE UTARA	1225062004	SIHAREO	0,4705	SANGAT TERTINGGAL
5.808	12	SUMATERA UTARA	1225	KABUPATEN NIAS BARAT	122506	MANDREHE UTARA	1225062005	LOLOMBOLI	0,4492	SANGAT TERTINGGAL
5.809	12	SUMATERA UTARA	1225	KABUPATEN NIAS BARAT	122506	MANDREHE UTARA	1225062006	ONONAMOLO I	0,4778	SANGAT TERTINGGAL
5.810	12	SUMATERA UTARA	1225	KABUPATEN NIAS BARAT	122506	MANDREHE UTARA	1225062007	HILIMBARUZO	0,4325	SANGAT TERTINGGAL
5.811	12	SUMATERA UTARA	1225	KABUPATEN NIAS BARAT	122506	MANDREHE UTARA	1225062008	TARAHOSO	0,4436	SANGAT TERTINGGAL
5.812	12	SUMATERA UTARA	1225	KABUPATEN NIAS BARAT	122506	MANDREHE UTARA	1225062009	ONONAMOLO II	0,4722	SANGAT TERTINGGAL
5.813	12	SUMATERA UTARA	1225	KABUPATEN NIAS BARAT	122506	MANDREHE UTARA	1225062010	TARAH	0,4589	SANGAT TERTINGGAL
5.814	12	SUMATERA UTARA	1225	KABUPATEN NIAS BARAT	122506	MANDREHE UTARA	1225062011	LAHAGU	0,4240	SANGAT TERTINGGAL
5.815	12	SUMATERA UTARA	1225	KABUPATEN NIAS BARAT	122506	MANDREHE UTARA	1225062012	HILIMBOWO	0,4033	SANGAT TERTINGGAL
5.816	12	SUMATERA UTARA	1225	KABUPATEN NIAS BARAT	122507	LOLOFITU MOI	1225072001	SISOBAWINO II	0,4851	SANGAT TERTINGGAL
5.817	12	SUMATERA UTARA	1225	KABUPATEN NIAS BARAT	122507	LOLOFITU MOI	1225072002	DURIA	0,5467	TERTINGGAL
5.818	12	SUMATERA UTARA	1225	KABUPATEN NIAS BARAT	122507	LOLOFITU MOI	1225072003	AMBUKHA	0,5337	TERTINGGAL
5.819	12	SUMATERA UTARA	1225	KABUPATEN NIAS BARAT	122507	LOLOFITU MOI	1225072004	HILIMBOWO MAU	0,5129	TERTINGGAL
5.820	12	SUMATERA UTARA	1225	KABUPATEN NIAS BARAT	122507	LOLOFITU MOI	1225072005	HILIMBUASI	0,5551	TERTINGGAL
5.821	12	SUMATERA UTARA	1225	KABUPATEN NIAS BARAT	122507	LOLOFITU MOI	1225072006	LOLOFITU	0,4907	SANGAT TERTINGGAL
5.822	12	SUMATERA UTARA	1225	KABUPATEN NIAS BARAT	122507	LOLOFITU MOI	1225072007	HILIUSO	0,4845	SANGAT TERTINGGAL
5.823	12	SUMATERA UTARA	1225	KABUPATEN NIAS BARAT	122507	LOLOFITU MOI	1225072008	WANGO	0,4838	SANGAT TERTINGGAL
5.824	12	SUMATERA UTARA	1225	KABUPATEN NIAS BARAT	122508	ULU MORO'O	1225082001	BUKIT TINGGI	0,4638	SANGAT TERTINGGAL
5.825	12	SUMATERA UTARA	1225	KABUPATEN NIAS BARAT	122508	ULU MORO'O	1225082002	LAWELU	0,4311	SANGAT TERTINGGAL
5.826	12	SUMATERA UTARA	1225	KABUPATEN NIAS BARAT	122508	ULU MORO'O	1225082003	SALOO	0,4337	SANGAT TERTINGGAL
5.827	12	SUMATERA UTARA	1225	KABUPATEN NIAS BARAT	122508	ULU MORO'O	1225082004	HILISANGAWOLA	0,4533	SANGAT TERTINGGAL
5.828	12	SUMATERA UTARA	1225	KABUPATEN NIAS BARAT	122508	ULU MORO'O	1225082005	HILIBADALU	0,4789	SANGAT TERTINGGAL
5.829	12	SUMATERA UTARA	1277	KOTA PADANGSIDIMPUAN	127703	PADANGSIDIMPUAN BATUNADUA	1277032013	AEK NAJAJI	0,5337	TERTINGGAL
5.830	12	SUMATERA UTARA	1277	KOTA PADANGSIDIMPUAN	127705	PADANGSIDIMPUAN TENGGARA	1277052018	TARUTUNG BARU	0,5579	TERTINGGAL



NO	KODE PROVINSI	NAMA PROVINSI	KODE KABUPATEN	NAMA KABUPATEN	KODE KECAMATAN	NAMA KECAMATAN	KODE DESA	NAMA DESA	IDM	STATUS IDM
5.831	12	SUMATERA UTARA	1278	KOTA GUNUNGSITOLI	127801	GUNUNGSITOLI	1278012001	BAWODESOLO	0,5838	TERTINGGAL
5.832	12	SUMATERA UTARA	1278	KOTA GUNUNGSITOLI	127801	GUNUNGSITOLI	1278012003	DAHADANO GAWU-GAWU	0,5297	TERTINGGAL
5.833	12	SUMATERA UTARA	1278	KOTA GUNUNGSITOLI	127801	GUNUNGSITOLI	1278012005	FADORO LASARA	0,5237	TERTINGGAL
5.834	12	SUMATERA UTARA	1278	KOTA GUNUNGSITOLI	127801	GUNUNGSITOLI	1278012007	HILIMBARUZO	0,5589	TERTINGGAL
5.835	12	SUMATERA UTARA	1278	KOTA GUNUNGSITOLI	127801	GUNUNGSITOLI	1278012011	LOLOWONU NIKO'OTANO	0,5065	TERTINGGAL
5.836	12	SUMATERA UTARA	1278	KOTA GUNUNGSITOLI	127801	GUNUNGSITOLI	1278012013	MADOLAOLI	0,5802	TERTINGGAL
5.837	12	SUMATERA UTARA	1278	KOTA GUNUNGSITOLI	127801	GUNUNGSITOLI	1278012018	ONOWAEMBO	0,5802	TERTINGGAL
5.838	12	SUMATERA UTARA	1278	KOTA GUNUNGSITOLI	127801	GUNUNGSITOLI	1278012019	ONOZITOLI OLORA	0,5683	TERTINGGAL
5.839	12	SUMATERA UTARA	1278	KOTA GUNUNGSITOLI	127801	GUNUNGSITOLI	1278012023	SIFALAETE ULU	0,5110	TERTINGGAL
5.840	12	SUMATERA UTARA	1278	KOTA GUNUNGSITOLI	127801	GUNUNGSITOLI	1278012025	SIMANDRAOLO	0,5407	TERTINGGAL
5.841	12	SUMATERA UTARA	1278	KOTA GUNUNGSITOLI	127801	GUNUNGSITOLI	1278012027	SISARAHILI SISAMBUALAHE	0,5449	TERTINGGAL
5.842	12	SUMATERA UTARA	1278	KOTA GUNUNGSITOLI	127801	GUNUNGSITOLI	1278012028	SISOBAHILI TABALOHO	0,5595	TERTINGGAL
5.843	12	SUMATERA UTARA	1278	KOTA GUNUNGSITOLI	127801	GUNUNGSITOLI	1278012029	TUHEMBERUA ULU	0,5484	TERTINGGAL
5.844	12	SUMATERA UTARA	1278	KOTA GUNUNGSITOLI	127802	GUNUNGSITOLI SELATAN	1278022001	ONONAMOLO I LOT	0,5332	TERTINGGAL
5.845	12	SUMATERA UTARA	1278	KOTA GUNUNGSITOLI	127802	GUNUNGSITOLI SELATAN	1278022004	LOLOFAOSO TABALOHO	0,5894	TERTINGGAL
5.846	12	SUMATERA UTARA	1278	KOTA GUNUNGSITOLI	127802	GUNUNGSITOLI SELATAN	1278022006	MAZINGO TABALOHO	0,5838	TERTINGGAL
5.847	12	SUMATERA UTARA	1278	KOTA GUNUNGSITOLI	127802	GUNUNGSITOLI SELATAN	1278022007	ONOZITOLI TABALOHO	0,5573	TERTINGGAL
5.848	12	SUMATERA UTARA	1278	KOTA GUNUNGSITOLI	127802	GUNUNGSITOLI SELATAN	1278022008	LOLOLAKHA	0,5144	TERTINGGAL
5.849	12	SUMATERA UTARA	1278	KOTA GUNUNGSITOLI	127802	GUNUNGSITOLI SELATAN	1278022009	SIHARE'O I TABALOHO	0,5530	TERTINGGAL
5.850	12	SUMATERA UTARA	1278	KOTA GUNUNGSITOLI	127802	GUNUNGSITOLI SELATAN	1278022010	OMBOLATA SIMENARI	0,5765	TERTINGGAL
5.851	12	SUMATERA UTARA	1278	KOTA GUNUNGSITOLI	127802	GUNUNGSITOLI SELATAN	1278022013	SISOBAHILI II TANOSE'O	0,5595	TERTINGGAL
5.852	12	SUMATERA UTARA	1278	KOTA GUNUNGSITOLI	127802	GUNUNGSITOLI SELATAN	1278022014	HILIGODU OMBOLATA	0,5721	TERTINGGAL
5.853	12	SUMATERA UTARA	1278	KOTA GUNUNGSITOLI	127802	GUNUNGSITOLI SELATAN	1278022015	TETEHOZI OMBOLATA	0,5767	TERTINGGAL
5.854	12	SUMATERA UTARA	1278	KOTA GUNUNGSITOLI	127803	GUNUNGSITOLI UTARA	1278032002	LOLO'ANA'A LOLOMOYO	0,5643	TERTINGGAL
5.855	12	SUMATERA UTARA	1278	KOTA GUNUNGSITOLI	127803	GUNUNGSITOLI UTARA	1278032003	LASARA SOWU	0,4881	SANGAT TERTINGGAL
5.856	12	SUMATERA UTARA	1278	KOTA GUNUNGSITOLI	127803	GUNUNGSITOLI UTARA	1278032005	TETEHOZI AFIA	0,5897	TERTINGGAL
5.857	12	SUMATERA UTARA	1278	KOTA GUNUNGSITOLI	127803	GUNUNGSITOLI UTARA	1278032006	HAMBAWA	0,5554	TERTINGGAL
5.858	12	SUMATERA UTARA	1278	KOTA GUNUNGSITOLI	127803	GUNUNGSITOLI UTARA	1278032007	GAWU-GAWU BO'USO	0,5967	TERTINGGAL
5.859	12	SUMATERA UTARA	1278	KOTA GUNUNGSITOLI	127803	GUNUNGSITOLI UTARA	1278032009	HILIMBOWO OLORA	0,5199	TERTINGGAL
5.860	12	SUMATERA UTARA	1278	KOTA GUNUNGSITOLI	127803	GUNUNGSITOLI UTARA	1278032010	HILIGODU ULU	0,4699	SANGAT TERTINGGAL
5.861	12	SUMATERA UTARA	1278	KOTA GUNUNGSITOLI	127804	GUNUNGSITOLI IDANOI	1278042001	SIFALAETE	0,5088	TERTINGGAL
5.862	12	SUMATERA UTARA	1278	KOTA GUNUNGSITOLI	127804	GUNUNGSITOLI IDANOI	1278042004	BAWODESOLO	0,5595	TERTINGGAL
5.863	12	SUMATERA UTARA	1278	KOTA GUNUNGSITOLI	127804	GUNUNGSITOLI IDANOI	1278042005	TUHEGO I	0,5500	TERTINGGAL
5.864	12	SUMATERA UTARA	1278	KOTA GUNUNGSITOLI	127804	GUNUNGSITOLI IDANOI	1278042006	SIMANAERE	0,5879	TERTINGGAL
5.865	12	SUMATERA UTARA	1278	KOTA GUNUNGSITOLI	127804	GUNUNGSITOLI IDANOI	1278042008	SIWALUBANUA II	0,5335	TERTINGGAL
5.866	12	SUMATERA UTARA	1278	KOTA GUNUNGSITOLI	127804	GUNUNGSITOLI IDANOI	1278042009	HELEFANIKHA	0,5221	TERTINGGAL
5.867	12	SUMATERA UTARA	1278	KOTA GUNUNGSITOLI	127804	GUNUNGSITOLI IDANOI	1278042010	TETEHOZI I	0,5300	TERTINGGAL
5.868	12	SUMATERA UTARA	1278	KOTA GUNUNGSITOLI	127804	GUNUNGSITOLI IDANOI	1278042013	IDANOTAE	0,5705	TERTINGGAL
5.869	12	SUMATERA UTARA	1278	KOTA GUNUNGSITOLI	127804	GUNUNGSITOLI IDANOI	1278042014	TETEHOZI II	0,5462	TERTINGGAL
5.870	12	SUMATERA UTARA	1278	KOTA GUNUNGSITOLI	127804	GUNUNGSITOLI IDANOI	1278042015	LOLO'ANA'A IDANOI	0,5337	TERTINGGAL
5.871	12	SUMATERA UTARA	1278	KOTA GUNUNGSITOLI	127804	GUNUNGSITOLI IDANOI	1278042016	SIWALUBANUA I	0,5201	TERTINGGAL
5.872	12	SUMATERA UTARA	1278	KOTA GUNUNGSITOLI	127804	GUNUNGSITOLI IDANOI	1278042017	HILIHAMBAWA	0,5068	TERTINGGAL
5.873	12	SUMATERA UTARA	1278	KOTA GUNUNGSITOLI	127804	GUNUNGSITOLI IDANOI	1278042018	AWA'AI	0,5321	TERTINGGAL
5.874	12	SUMATERA UTARA	1278	KOTA GUNUNGSITOLI	127804	GUNUNGSITOLI IDANOI	1278042019	LEWUOGURU IDANOI	0,5181	TERTINGGAL
5.875	12	SUMATERA UTARA	1278	KOTA GUNUNGSITOLI	127804	GUNUNGSITOLI IDANOI	1278042020	FADORO	0,5014	TERTINGGAL
5.876	12	SUMATERA UTARA	1278	KOTA GUNUNGSITOLI	127804	GUNUNGSITOLI IDANOI	1278042021	HILIWETO IDANOI	0,5633	TERTINGGAL
5.877	12	SUMATERA UTARA	1278	KOTA GUNUNGSITOLI	127804	GUNUNGSITOLI IDANOI	1278042022	HILIMBOWO IDANOI	0,4921	TERTINGGAL
5.878	12	SUMATERA UTARA	1278	KOTA GUNUNGSITOLI	127804	GUNUNGSITOLI IDANOI	1278042023	ONOWAEMBO	0,5257	TERTINGGAL
5.879	12	SUMATERA UTARA	1278	KOTA GUNUNGSITOLI	127804	GUNUNGSITOLI IDANOI	1278042024	OMBOLATA	0,4827	SANGAT TERTINGGAL
5.880	12	SUMATERA UTARA	1278	KOTA GUNUNGSITOLI	127804	GUNUNGSITOLI IDANOI	1278042025	SAMASI	0,5316	TERTINGGAL
5.881	12	SUMATERA UTARA	1278	KOTA GUNUNGSITOLI	127804	GUNUNGSITOLI IDANOI	1278042026	TUHEGO II	0,4886	SANGAT TERTINGGAL
5.882	12	SUMATERA UTARA	1278	KOTA GUNUNGSITOLI	127805	GUNUNGSITOLI ALO'O'A	1278052001	NAZALOU ALO'O'A	0,5129	TERTINGGAL
5.883	12	SUMATERA UTARA	1278	KOTA GUNUNGSITOLI	127805	GUNUNGSITOLI ALO'O'A	1278052002	NIKO'OTANO DAO	0,5162	TERTINGGAL
5.884	12	SUMATERA UTARA	1278	KOTA GUNUNGSITOLI	127805	GUNUNGSITOLI ALO'O'A	1278052003	IRAONOLASE	0,5354	TERTINGGAL
5.885	12	SUMATERA UTARA	1278	KOTA GUNUNGSITOLI	127805	GUNUNGSITOLI ALO'O'A	1278052004	ORAHILI TANOSE'O	0,4951	TERTINGGAL



NO	KODE PROVINSI	NAMA PROVINSI	KODE KABUPATEN	NAMA KABUPATEN	KODE KECAMATAN	NAMA KECAMATAN	KODE DESA	NAMA DESA	IDM	STATUS IDM
5.886	12	SUMATERA UTARA	1278	KOTA GUNUNGSITOLI	127805	GUNUNGSITOLI ALO'OA	1278052005	TARAKHAINI	0,5217	TERTINGGAL
5.887	12	SUMATERA UTARA	1278	KOTA GUNUNGSITOLI	127805	GUNUNGSITOLI ALO'OA	1278052006	FADORO HILIMBOWO	0,4938	TERTINGGAL
5.888	12	SUMATERA UTARA	1278	KOTA GUNUNGSITOLI	127805	GUNUNGSITOLI ALO'OA	1278052007	FADORO YOU	0,5279	TERTINGGAL
5.889	12	SUMATERA UTARA	1278	KOTA GUNUNGSITOLI	127805	GUNUNGSITOLI ALO'OA	1278052008	LOLOLAWA	0,4865	SANGAT TERTINGGAL
5.890	12	SUMATERA UTARA	1278	KOTA GUNUNGSITOLI	127805	GUNUNGSITOLI ALO'OA	1278052009	NAZALOU LOLOWUA	0,5178	TERTINGGAL
5.891	12	SUMATERA UTARA	1278	KOTA GUNUNGSITOLI	127806	GUNUNGSITOLI BARAT	1278062002	TUMORI BALOHILI	0,5971	TERTINGGAL
5.892	12	SUMATERA UTARA	1278	KOTA GUNUNGSITOLI	127806	GUNUNGSITOLI BARAT	1278062003	ORAHILI TUMORI	0,5613	TERTINGGAL
5.893	12	SUMATERA UTARA	1278	KOTA GUNUNGSITOLI	127806	GUNUNGSITOLI BARAT	1278062004	GADA	0,5727	TERTINGGAL
5.894	12	SUMATERA UTARA	1278	KOTA GUNUNGSITOLI	127806	GUNUNGSITOLI BARAT	1278062005	LOLOMOYO TUHEMBERUA	0,5816	TERTINGGAL
5.895	12	SUMATERA UTARA	1278	KOTA GUNUNGSITOLI	127806	GUNUNGSITOLI BARAT	1278062007	HILINAKHE	0,5662	TERTINGGAL
5.896	12	SUMATERA UTARA	1278	KOTA GUNUNGSITOLI	127806	GUNUNGSITOLI BARAT	1278062008	ONOZIKHO	0,4918	TERTINGGAL
5.897	12	SUMATERA UTARA	1278	KOTA GUNUNGSITOLI	127806	GUNUNGSITOLI BARAT	1278062009	ONONAMOLO II LOT	0,5579	TERTINGGAL
5.898	13	SUMATERA BARAT	1301	KABUPATEN PESIR SELATAN	130101	PANCUNG SOAL	1301012004	INDERAPURA BARAT	0,5956	TERTINGGAL
5.899	13	SUMATERA BARAT	1301	KABUPATEN PESIR SELATAN	130101	PANCUNG SOAL	1301012011	TLUK AMPLU INDERAPURA	0,5555	TERTINGGAL
5.900	13	SUMATERA BARAT	1301	KABUPATEN PESIR SELATAN	130102	RANAH PESIR	1301022003	SUNGAI TUNU UTARA	0,5851	TERTINGGAL
5.901	13	SUMATERA BARAT	1301	KABUPATEN PESIR SELATAN	130102	RANAH PESIR	1301022008	PELANGAI GADANG	0,5781	TERTINGGAL
5.902	13	SUMATERA BARAT	1301	KABUPATEN PESIR SELATAN	130106	BAYANG	1301062009	API-API PASAR BARU	0,5405	TERTINGGAL
5.903	13	SUMATERA BARAT	1301	KABUPATEN PESIR SELATAN	130106	BAYANG	1301062011	ASAM KAMBA PASAR BARU	0,5841	TERTINGGAL
5.904	13	SUMATERA BARAT	1301	KABUPATEN PESIR SELATAN	130106	BAYANG	1301062017	KUBANG KOTO BERAPAK	0,5321	TERTINGGAL
5.905	13	SUMATERA BARAT	1301	KABUPATEN PESIR SELATAN	130106	BAYANG	1301062018	KAPUJAN KOTO BERAPAK	0,5229	TERTINGGAL
5.906	13	SUMATERA BARAT	1301	KABUPATEN PESIR SELATAN	130106	BAYANG	1301062019	GURUN PANJANG UTARA	0,5935	TERTINGGAL
5.907	13	SUMATERA BARAT	1301	KABUPATEN PESIR SELATAN	130106	BAYANG	1301062021	GURUN PANJANG SELATAN	0,5389	TERTINGGAL
5.908	13	SUMATERA BARAT	1301	KABUPATEN PESIR SELATAN	130107	KOTO XI TARUSAN	1301072002	SUNGAI PINANG	0,5981	TERTINGGAL
5.909	13	SUMATERA BARAT	1301	KABUPATEN PESIR SELATAN	130107	KOTO XI TARUSAN	1301072012	TARATAK SUNGAI LUNDANG	0,5986	TERTINGGAL
5.910	13	SUMATERA BARAT	1301	KABUPATEN PESIR SELATAN	130107	KOTO XI TARUSAN	1301072013	SIGUNTUR TUA	0,5586	TERTINGGAL
5.911	13	SUMATERA BARAT	1301	KABUPATEN PESIR SELATAN	130107	KOTO XI TARUSAN	1301072014	KAMPUNG BARU KORONG NAN AMPEK	0,5949	TERTINGGAL
5.912	13	SUMATERA BARAT	1301	KABUPATEN PESIR SELATAN	130107	KOTO XI TARUSAN	1301072015	DUKU UTARA	0,5893	TERTINGGAL
5.913	13	SUMATERA BARAT	1301	KABUPATEN PESIR SELATAN	130108	SUTERA	1301082011	GANTING MUDIAK SELATAN SURANTIH	0,5876	TERTINGGAL
5.914	13	SUMATERA BARAT	1301	KABUPATEN PESIR SELATAN	130108	SUTERA	1301082012	GANTING MUDIAK UTARA SURANTIH	0,4903	SANGAT TERTINGGAL
5.915	13	SUMATERA BARAT	1301	KABUPATEN PESIR SELATAN	130109	LINGGO SARI BAGANTI	1301092004	PUNGGASAN TIMUR	0,5825	TERTINGGAL
5.916	13	SUMATERA BARAT	1301	KABUPATEN PESIR SELATAN	130109	LINGGO SARI BAGANTI	1301092005	PADANG XI PUNGGASAN	0,5901	TERTINGGAL
5.917	13	SUMATERA BARAT	1301	KABUPATEN PESIR SELATAN	130110	LUNANG	1301102016	PONDOK PARIAN LUNANG	0,5836	TERTINGGAL
5.918	13	SUMATERA BARAT	1301	KABUPATEN PESIR SELATAN	130111	BASA AMPEK BALAI TAPAN	1301112007	BATANG ARAH TAPAN	0,5113	TERTINGGAL
5.919	13	SUMATERA BARAT	1301	KABUPATEN PESIR SELATAN	130111	BASA AMPEK BALAI TAPAN	1301112009	TANJUNG PONDOK TAPAN	0,5732	TERTINGGAL
5.920	13	SUMATERA BARAT	1301	KABUPATEN PESIR SELATAN	130111	BASA AMPEK BALAI TAPAN	1301112017	RIAK DANAU TAPAN	0,5921	TERTINGGAL
5.921	13	SUMATERA BARAT	1301	KABUPATEN PESIR SELATAN	130111	BASA AMPEK BALAI TAPAN	1301112019	DUSUN BARU TAPAN	0,5301	TERTINGGAL
5.922	13	SUMATERA BARAT	1301	KABUPATEN PESIR SELATAN	130112	IV NAGARI BAYANG UTARA	1301122002	KOTO RANAH	0,5856	TERTINGGAL
5.923	13	SUMATERA BARAT	1301	KABUPATEN PESIR SELATAN	130112	IV NAGARI BAYANG UTARA	1301122003	MUARO AIE	0,5737	TERTINGGAL
5.924	13	SUMATERA BARAT	1301	KABUPATEN PESIR SELATAN	130112	IV NAGARI BAYANG UTARA	1301122004	PANCUANG TABA	0,5913	TERTINGGAL
5.925	13	SUMATERA BARAT	1301	KABUPATEN PESIR SELATAN	130112	IV NAGARI BAYANG UTARA	1301122006	LIMAU GADANG PANCUNG TABA	0,5092	TERTINGGAL
5.926	13	SUMATERA BARAT	1301	KABUPATEN PESIR SELATAN	130113	AIRPURA	1301132006	LUBUK BETUNG INDERAPURA	0,5690	TERTINGGAL
5.927	13	SUMATERA BARAT	1301	KABUPATEN PESIR SELATAN	130113	AIRPURA	1301132010	PULAU RAJO INDERAPURA	0,5346	TERTINGGAL
5.928	13	SUMATERA BARAT	1301	KABUPATEN PESIR SELATAN	130114	RANAH AMPEK HULU TAPAN	1301142001	SUNGAI GAMBIR SAKO TAPAN	0,5968	TERTINGGAL
5.929	13	SUMATERA BARAT	1301	KABUPATEN PESIR SELATAN	130114	RANAH AMPEK HULU TAPAN	1301142002	LIMAU PURUT TAPAN	0,5468	TERTINGGAL
5.930	13	SUMATERA BARAT	1301	KABUPATEN PESIR SELATAN	130114	RANAH AMPEK HULU TAPAN	1301142005	BINJAI TAPAN	0,5576	TERTINGGAL
5.931	13	SUMATERA BARAT	1302	KABUPATEN SOLOK	130204	LEMBAH GUMANTI	1302042003	SALIMPAT	0,5232	TERTINGGAL
5.932	13	SUMATERA BARAT	1302	KABUPATEN SOLOK	130204	LEMBAH GUMANTI	1302042004	AIE DINGIN	0,5167	TERTINGGAL
5.933	13	SUMATERA BARAT	1302	KABUPATEN SOLOK	130205	PAYUNG SEKAKI	1302052003	AIE LUO	0,5635	TERTINGGAL
5.934	13	SUMATERA BARAT	1302	KABUPATEN SOLOK	130209	IX KOTO SUNGAI LASI	1302092002	SIARO-ARO	0,5810	TERTINGGAL
5.935	13	SUMATERA BARAT	1302	KABUPATEN SOLOK	130209	IX KOTO SUNGAI LASI	1302092004	SUNGAI DURIAN	0,5951	TERTINGGAL
5.936	13	SUMATERA BARAT	1302	KABUPATEN SOLOK	130209	IX KOTO SUNGAI LASI	1302092005	BUKIK BAIS	0,5786	TERTINGGAL
5.937	13	SUMATERA BARAT	1302	KABUPATEN SOLOK	130209	IX KOTO SUNGAI LASI	1302092008	KOTO LAWEH	0,5976	TERTINGGAL
5.938	13	SUMATERA BARAT	1302	KABUPATEN SOLOK	130211	X KOTO SINGKARAK	1302112003	KOTO SANI	0,5364	TERTINGGAL
5.939	13	SUMATERA BARAT	1302	KABUPATEN SOLOK	130211	X KOTO SINGKARAK	1302112005	ARIPAN	0,5711	TERTINGGAL
5.940	13	SUMATERA BARAT	1302	KABUPATEN SOLOK	130211	X KOTO SINGKARAK	1302112007	TANJUNG ALAI	0,5598	TERTINGGAL



NO	KODE PROVINSI	NAMA PROVINSI	KODE KABUPATEN	NAMA KABUPATEN	KODE KECAMATAN	NAMA KECAMATAN	KODE DESA	NAMA DESA	IDM	STATUS IDM
5.941	13	SUMATERA BARAT	1302	KABUPATEN SOLOK	130212	X KOTO DIATAS	1302122002	TANJUNG BALIK	0,5193	TERTINGGAL
5.942	13	SUMATERA BARAT	1302	KABUPATEN SOLOK	130212	X KOTO DIATAS	1302122003	PANINJAUAN	0,5083	TERTINGGAL
5.943	13	SUMATERA BARAT	1302	KABUPATEN SOLOK	130212	X KOTO DIATAS	1302122004	KUNCIR	0,5374	TERTINGGAL
5.944	13	SUMATERA BARAT	1302	KABUPATEN SOLOK	130212	X KOTO DIATAS	1302122005	KATIALO	0,5284	TERTINGGAL
5.945	13	SUMATERA BARAT	1302	KABUPATEN SOLOK	130212	X KOTO DIATAS	1302122006	PASILIHAN	0,5825	TERTINGGAL
5.946	13	SUMATERA BARAT	1302	KABUPATEN SOLOK	130212	X KOTO DIATAS	1302122007	BUKIT KANDUANG	0,5286	TERTINGGAL
5.947	13	SUMATERA BARAT	1302	KABUPATEN SOLOK	130212	X KOTO DIATAS	1302122008	SIBARAMBANG	0,5900	TERTINGGAL
5.948	13	SUMATERA BARAT	1302	KABUPATEN SOLOK	130212	X KOTO DIATAS	1302122009	LABUH PANJANG	0,5225	TERTINGGAL
5.949	13	SUMATERA BARAT	1302	KABUPATEN SOLOK	130213	JUNJUNG SIRIH	1302132002	MUARO PINGAI	0,5699	TERTINGGAL
5.950	13	SUMATERA BARAT	1302	KABUPATEN SOLOK	130217	HILIRAN GUMANTI	1302172001	TALANG BABUNGO	0,5127	TERTINGGAL
5.951	13	SUMATERA BARAT	1302	KABUPATEN SOLOK	130217	HILIRAN GUMANTI	1302172002	SARIAK ALAHAN TIGO	0,4394	SANGAT TERTINGGAL
5.952	13	SUMATERA BARAT	1302	KABUPATEN SOLOK	130217	HILIRAN GUMANTI	1302172003	SUNGAI ABU	0,4593	SANGAT TERTINGGAL
5.953	13	SUMATERA BARAT	1302	KABUPATEN SOLOK	130218	TIGO LURAH	1302182001	RANGKIANG LULUIH	0,4845	SANGAT TERTINGGAL
5.954	13	SUMATERA BARAT	1302	KABUPATEN SOLOK	130218	TIGO LURAH	1302182002	BATU BAJANJANG	0,5265	TERTINGGAL
5.955	13	SUMATERA BARAT	1302	KABUPATEN SOLOK	130218	TIGO LURAH	1302182003	GARABAK DATA	0,5886	TERTINGGAL
5.956	13	SUMATERA BARAT	1302	KABUPATEN SOLOK	130218	TIGO LURAH	1302182004	TANJUNG BALIK SUMISO	0,4981	TERTINGGAL
5.957	13	SUMATERA BARAT	1302	KABUPATEN SOLOK	130218	TIGO LURAH	1302182005	SIMANAU	0,5878	TERTINGGAL
5.958	13	SUMATERA BARAT	1303	KABUPATEN SIJUNJUNG	130304	SIJUNJUNG	1303042003	SILLOKEK	0,5521	TERTINGGAL
5.959	13	SUMATERA BARAT	1303	KABUPATEN SIJUNJUNG	130306	KAMANG BARU	1303062007	TANJUNG KALIANG	0,5355	TERTINGGAL
5.960	13	SUMATERA BARAT	1303	KABUPATEN SIJUNJUNG	130306	KAMANG BARU	1303062008	PADANG TAROK	0,5733	TERTINGGAL
5.961	13	SUMATERA BARAT	1303	KABUPATEN SIJUNJUNG	130306	KAMANG BARU	1303062010	LUBUK TARANTANG	0,5521	TERTINGGAL
5.962	13	SUMATERA BARAT	1305	KABUPATEN PADANG PARIAMAN	130502	BATANG ANAI	1305022005	SUNGAI BULUAH TIMUR	0,4965	TERTINGGAL
5.963	13	SUMATERA BARAT	1305	KABUPATEN PADANG PARIAMAN	130502	BATANG ANAI	1305022008	SUNGAI BULUAH SELATAN	0,5756	TERTINGGAL
5.964	13	SUMATERA BARAT	1305	KABUPATEN PADANG PARIAMAN	130511	SINTUAK TOBOH GADANG	1305112005	TOBOH GADANG TIMUR	0,5689	TERTINGGAL
5.965	13	SUMATERA BARAT	1305	KABUPATEN PADANG PARIAMAN	130512	PADANG SAGO	1305122002	KOTO DALAM	0,5719	TERTINGGAL
5.966	13	SUMATERA BARAT	1305	KABUPATEN PADANG PARIAMAN	130512	PADANG SAGO	1305122004	KOTO DALAM BARAT	0,5040	TERTINGGAL
5.967	13	SUMATERA BARAT	1305	KABUPATEN PADANG PARIAMAN	130512	PADANG SAGO	1305122005	KOTO DALAM SELATAN	0,5112	TERTINGGAL
5.968	13	SUMATERA BARAT	1305	KABUPATEN PADANG PARIAMAN	130513	BATANG GASAN	1305132003	MALAI V SUKU TIMUR	0,5618	TERTINGGAL
5.969	13	SUMATERA BARAT	1305	KABUPATEN PADANG PARIAMAN	130516	PATAMUAN	1305162005	TANDIKEK BARAT	0,5879	TERTINGGAL
5.970	13	SUMATERA BARAT	1306	KABUPATEN AGAM	130610	PALUPOH	1306102003	PAGADIH	0,5684	TERTINGGAL
5.971	13	SUMATERA BARAT	1307	KABUPATEN LIMA PULUH KOTA	130701	SULIKI	1307012001	KURAI	0,5948	TERTINGGAL
5.972	13	SUMATERA BARAT	1307	KABUPATEN LIMA PULUH KOTA	130707	KAPUR IX	1307072004	KOTO LAMO	0,5110	TERTINGGAL
5.973	13	SUMATERA BARAT	1307	KABUPATEN LIMA PULUH KOTA	130707	KAPUR IX	1307072007	GALUGUA	0,5441	TERTINGGAL
5.974	13	SUMATERA BARAT	1308	KABUPATEN PASAMAN	130805	LUBUK SIKAPING	1308052005	AIA MANGGIH	0,5832	TERTINGGAL
5.975	13	SUMATERA BARAT	1308	KABUPATEN PASAMAN	130805	LUBUK SIKAPING	1308052006	SUNDATA	0,5674	TERTINGGAL
5.976	13	SUMATERA BARAT	1308	KABUPATEN PASAMAN	130808	MAPAT TUNGGUL	1308082001	MUARA TAIS	0,5388	TERTINGGAL
5.977	13	SUMATERA BARAT	1308	KABUPATEN PASAMAN	130808	MAPAT TUNGGUL	1308082002	LUBUAK GADANG	0,5426	TERTINGGAL
5.978	13	SUMATERA BARAT	1308	KABUPATEN PASAMAN	130808	MAPAT TUNGGUL	1308082005	PINTU PADANG	0,5779	TERTINGGAL
5.979	13	SUMATERA BARAT	1308	KABUPATEN PASAMAN	130813	TIGO NAGARI	1308132002	LADANG PANJANG	0,5611	TERTINGGAL
5.980	13	SUMATERA BARAT	1308	KABUPATEN PASAMAN	130813	TIGO NAGARI	1308132003	BINJAI	0,5329	TERTINGGAL
5.981	13	SUMATERA BARAT	1308	KABUPATEN PASAMAN	130814	RAO	1308142005	PADANG MANTINGGI	0,5144	TERTINGGAL
5.982	13	SUMATERA BARAT	1308	KABUPATEN PASAMAN	130815	MAPAT TUNGGUL SELATAN	1308152001	SILAYANG	0,5345	TERTINGGAL
5.983	13	SUMATERA BARAT	1308	KABUPATEN PASAMAN	130815	MAPAT TUNGGUL SELATAN	1308152002	MUARO SUNGAI LOLO	0,4316	SANGAT TERTINGGAL
5.984	13	SUMATERA BARAT	1308	KABUPATEN PASAMAN	130816	SIMPANG ALAHAN MATI	1308162001	ALAHAN MATI	0,5086	TERTINGGAL
5.985	13	SUMATERA BARAT	1309	KABUPATEN KEPULAUAN MENTAWAI	130901	PAGAI UTARA	1309012008	SILABU	0,5236	TERTINGGAL
5.986	13	SUMATERA BARAT	1309	KABUPATEN KEPULAUAN MENTAWAI	130902	SIPORA SELATAN	1309022002	BERIULOU	0,5357	TERTINGGAL
5.987	13	SUMATERA BARAT	1309	KABUPATEN KEPULAUAN MENTAWAI	130903	SIBERUT SELATAN	1309032005	MATOTONAN	0,5948	TERTINGGAL
5.988	13	SUMATERA BARAT	1309	KABUPATEN KEPULAUAN MENTAWAI	130903	SIBERUT SELATAN	1309032007	MADOBAG	0,5576	TERTINGGAL
5.989	13	SUMATERA BARAT	1309	KABUPATEN KEPULAUAN MENTAWAI	130904	SIBERUT UTARA	1309042003	BOJAKAN	0,5654	TERTINGGAL
5.990	13	SUMATERA BARAT	1309	KABUPATEN KEPULAUAN MENTAWAI	130904	SIBERUT UTARA	1309042005	MONGAN POULA	0,5689	TERTINGGAL
5.991	13	SUMATERA BARAT	1309	KABUPATEN KEPULAUAN MENTAWAI	130904	SIBERUT UTARA	1309042007	SIRILOGUI	0,5918	TERTINGGAL
5.992	13	SUMATERA BARAT	1309	KABUPATEN KEPULAUAN MENTAWAI	130905	SIBERUT BARAT	1309052001	SIMATALU	0,5560	TERTINGGAL
5.993	13	SUMATERA BARAT	1309	KABUPATEN KEPULAUAN MENTAWAI	130905	SIBERUT BARAT	1309052002	SIMALEGI	0,5759	TERTINGGAL
5.994	13	SUMATERA BARAT	1309	KABUPATEN KEPULAUAN MENTAWAI	130905	SIBERUT BARAT	1309052003	SIGAPOKNA	0,5718	TERTINGGAL
5.995	13	SUMATERA BARAT	1309	KABUPATEN KEPULAUAN MENTAWAI	130906	SIBERUT BARAT DAYA	1309062001	KATUREI	0,5854	TERTINGGAL

NO	KODE PROVINSI	NAMA PROVINSI	KODE KABUPATEN	NAMA KABUPATEN	KODE KECAMATAN	NAMA KECAMATAN	KODE DESA	NAMA DESA	IDM	STATUS IDM
5.996	13	SUMATERA BARAT	1309	KABUPATEN KEPULAUAN MENTAWAI	130906	SIBERUT BARAT DAYA	1309062002	SAGULUBBEG	0,5594	TERTINGGAL
5.997	13	SUMATERA BARAT	1309	KABUPATEN KEPULAUAN MENTAWAI	130906	SIBERUT BARAT DAYA	1309062003	PASAKIAT TAILELEU	0,5860	TERTINGGAL
5.998	13	SUMATERA BARAT	1309	KABUPATEN KEPULAUAN MENTAWAI	130907	SIBERUT TENGAH	1309072002	CIMPUNGAN	0,5859	TERTINGGAL
5.999	13	SUMATERA BARAT	1309	KABUPATEN KEPULAUAN MENTAWAI	130908	SIPORA UTARA	1309082001	BETUMONGA	0,5968	TERTINGGAL
6.000	13	SUMATERA BARAT	1309	KABUPATEN KEPULAUAN MENTAWAI	130910	PAGAI SELATAN	1309102001	SINAKA	0,5259	TERTINGGAL
6.001	13	SUMATERA BARAT	1309	KABUPATEN KEPULAUAN MENTAWAI	130910	PAGAI SELATAN	1309102002	BULASAT	0,5968	TERTINGGAL
6.002	13	SUMATERA BARAT	1309	KABUPATEN KEPULAUAN MENTAWAI	130910	PAGAI SELATAN	1309102004	MAKALO	0,5814	TERTINGGAL
6.003	13	SUMATERA BARAT	1310	KABUPATEN DHARMASRAYA	131001	KOTO BARU	1310012008	KOTO PADANG	0,5971	TERTINGGAL
6.004	13	SUMATERA BARAT	1310	KABUPATEN DHARMASRAYA	131005	SEMBILAN KOTO	1310052001	SILAGO	0,5952	TERTINGGAL
6.005	13	SUMATERA BARAT	1310	KABUPATEN DHARMASRAYA	131005	SEMBILAN KOTO	1310052002	LUBUAK KARAK	0,4898	SANGAT TERTINGGAL
6.006	13	SUMATERA BARAT	1310	KABUPATEN DHARMASRAYA	131005	SEMBILAN KOTO	1310052003	KOTO NAN EMPAT DIBAWUH	0,5781	TERTINGGAL
6.007	13	SUMATERA BARAT	1310	KABUPATEN DHARMASRAYA	131005	SEMBILAN KOTO	1310052004	BANAI	0,4879	SANGAT TERTINGGAL
6.008	13	SUMATERA BARAT	1310	KABUPATEN DHARMASRAYA	131006	TIMPEH	1310062001	TIMPEH	0,5956	TERTINGGAL
6.009	13	SUMATERA BARAT	1310	KABUPATEN DHARMASRAYA	131010	ASAM JUJUHAN	1310102001	SUNGAI LIMAU	0,5955	TERTINGGAL
6.010	13	SUMATERA BARAT	1310	KABUPATEN DHARMASRAYA	131010	ASAM JUJUHAN	1310102002	ALAHAN NAN TIGO	0,5413	TERTINGGAL
6.011	13	SUMATERA BARAT	1310	KABUPATEN DHARMASRAYA	131010	ASAM JUJUHAN	1310102003	LUBUK BESAR	0,5437	TERTINGGAL
6.012	13	SUMATERA BARAT	1310	KABUPATEN DHARMASRAYA	131010	ASAM JUJUHAN	1310102004	TANJUNG ALAM	0,5760	TERTINGGAL
6.013	13	SUMATERA BARAT	1310	KABUPATEN DHARMASRAYA	131010	ASAM JUJUHAN	1310102005	SINAMAR	0,5211	TERTINGGAL
6.014	13	SUMATERA BARAT	1310	KABUPATEN DHARMASRAYA	131011	KOTO BESAR	1310112004	BONJOL	0,5886	TERTINGGAL
6.015	13	SUMATERA BARAT	1311	KABUPATEN SOLOK SELATAN	131105	SANGIR BATANG HARI	1311052003	LUBUK ULANG ALING	0,5692	TERTINGGAL
6.016	13	SUMATERA BARAT	1311	KABUPATEN SOLOK SELATAN	131105	SANGIR BATANG HARI	1311052006	LUBUK ULANG ALING SELATAN	0,4924	TERTINGGAL
6.017	13	SUMATERA BARAT	1311	KABUPATEN SOLOK SELATAN	131105	SANGIR BATANG HARI	1311052007	LUBUK ULANG ALING TENGAH	0,5114	TERTINGGAL
6.018	13	SUMATERA BARAT	1312	KABUPATEN PASAMAN BARAT	131205	KINALI	1312052002	KATIAGAN	0,5836	TERTINGGAL
6.019	14	RIAU	1401	KABUPATEN KAMPAR	140102	KAMPAR	1401022028	LIMAU MANIS	0,5633	TERTINGGAL
6.020	14	RIAU	1401	KABUPATEN KAMPAR	140103	TAMBANG	1401032002	KUAPAN	0,5473	TERTINGGAL
6.021	14	RIAU	1401	KABUPATEN KAMPAR	140103	TAMBANG	1401032003	GOBAH	0,5916	TERTINGGAL
6.022	14	RIAU	1401	KABUPATEN KAMPAR	140103	TAMBANG	1401032004	TELUK KENIDAI	0,5345	TERTINGGAL
6.023	14	RIAU	1401	KABUPATEN KAMPAR	140103	TAMBANG	1401032011	KEMANG INDAH	0,5771	TERTINGGAL
6.024	14	RIAU	1401	KABUPATEN KAMPAR	140103	TAMBANG	1401032016	PULAUPERMAI	0,5187	TERTINGGAL
6.025	14	RIAU	1401	KABUPATEN KAMPAR	140103	TAMBANG	1401032017	PALUNGRAYA	0,5718	TERTINGGAL
6.026	14	RIAU	1401	KABUPATEN KAMPAR	140104	XIII KOTO KAMPAR	1401042006	BALUNG	0,5506	TERTINGGAL
6.027	14	RIAU	1401	KABUPATEN KAMPAR	140105	KUOK	1401052005	MERANGIN	0,5957	TERTINGGAL
6.028	14	RIAU	1401	KABUPATEN KAMPAR	140107	KAMPAR KIRI	1401072004	PADANG SAWAH	0,5836	TERTINGGAL
6.029	14	RIAU	1401	KABUPATEN KAMPAR	140107	KAMPAR KIRI	1401072006	IV KOTO SETINGKAI	0,5951	TERTINGGAL
6.030	14	RIAU	1401	KABUPATEN KAMPAR	140107	KAMPAR KIRI	1401072008	TELUK PAMAN	0,5824	TERTINGGAL
6.031	14	RIAU	1401	KABUPATEN KAMPAR	140107	KAMPAR KIRI	1401072016	SUNGAI PAKU	0,5971	TERTINGGAL
6.032	14	RIAU	1401	KABUPATEN KAMPAR	140107	KAMPAR KIRI	1401072019	MUARA SELAYAH	0,5538	TERTINGGAL
6.033	14	RIAU	1401	KABUPATEN KAMPAR	140107	KAMPAR KIRI	1401072020	SUNGAI RAMBAI	0,5208	TERTINGGAL
6.034	14	RIAU	1401	KABUPATEN KAMPAR	140107	KAMPAR KIRI	1401072021	TANJUNG HARAPAN	0,5646	TERTINGGAL
6.035	14	RIAU	1401	KABUPATEN KAMPAR	140107	KAMPAR KIRI	1401072023	SUNGAI RAJA	0,5936	TERTINGGAL
6.036	14	RIAU	1401	KABUPATEN KAMPAR	140107	KAMPAR KIRI	1401072026	SUNGAI SARIK	0,5584	TERTINGGAL
6.037	14	RIAU	1401	KABUPATEN KAMPAR	140107	KAMPAR KIRI	1401072031	TANJUNG MAS	0,5005	TERTINGGAL
6.038	14	RIAU	1401	KABUPATEN KAMPAR	140107	KAMPAR KIRI	1401072032	SUNGAI HARAPAN	0,5211	TERTINGGAL
6.039	14	RIAU	1401	KABUPATEN KAMPAR	140107	KAMPAR KIRI	1401072034	TELUKPAMAN TIMUR	0,5640	TERTINGGAL
6.040	14	RIAU	1401	KABUPATEN KAMPAR	140108	KAMPAR KIRI HILIR	1401082002	MENTULIK	0,5513	TERTINGGAL
6.041	14	RIAU	1401	KABUPATEN KAMPAR	140108	KAMPAR KIRI HILIR	1401082004	SUNGAI BUNGO	0,5582	TERTINGGAL
6.042	14	RIAU	1401	KABUPATEN KAMPAR	140108	KAMPAR KIRI HILIR	1401082005	RANTAU KASIH	0,5824	TERTINGGAL
6.043	14	RIAU	1401	KABUPATEN KAMPAR	140108	KAMPAR KIRI HILIR	1401082007	GADING PERMAI	0,5506	TERTINGGAL
6.044	14	RIAU	1401	KABUPATEN KAMPAR	140108	KAMPAR KIRI HILIR	1401082008	BANGUN SARI	0,5863	TERTINGGAL
6.045	14	RIAU	1401	KABUPATEN KAMPAR	140109	KAMPAR KIRI HULU	1401092001	GEMA	0,5930	TERTINGGAL
6.046	14	RIAU	1401	KABUPATEN KAMPAR	140109	KAMPAR KIRI HULU	1401092002	TANJUNG BELIT	0,5556	TERTINGGAL
6.047	14	RIAU	1401	KABUPATEN KAMPAR	140109	KAMPAR KIRI HULU	1401092003	TANJUNG BELIT SELATAN	0,5519	TERTINGGAL
6.048	14	RIAU	1401	KABUPATEN KAMPAR	140109	KAMPAR KIRI HULU	1401092004	KOTO LAMA	0,5225	TERTINGGAL
6.049	14	RIAU	1401	KABUPATEN KAMPAR	140109	KAMPAR KIRI HULU	1401092005	BATU SANGGAN	0,4759	SANGAT TERTINGGAL
6.050	14	RIAU	1401	KABUPATEN KAMPAR	140109	KAMPAR KIRI HULU	1401092006	AUR KUNING	0,4663	SANGAT TERTINGGAL



NO	KODE PROVINSI	NAMA PROVINSI	KODE KABUPATEN	NAMA KABUPATEN	KODE KECAMATAN	NAMA KECAMATAN	KODE DESA	NAMA DESA	IDM	STATUS IDM
6.051	14	RIAU	1401	KABUPATEN KAMPAR	140109	KAMPAR KIRI HULU	1401092007	LUDAI	0,4871	SANGAT TERTINGGAL
6.052	14	RIAU	1401	KABUPATEN KAMPAR	140109	KAMPAR KIRI HULU	1401092008	TANJUNG KARANG	0,4697	SANGAT TERTINGGAL
6.053	14	RIAU	1401	KABUPATEN KAMPAR	140109	KAMPAR KIRI HULU	1401092009	BATU SASAK	0,4967	TERTINGGAL
6.054	14	RIAU	1401	KABUPATEN KAMPAR	140109	KAMPAR KIRI HULU	1401092010	PANGKALAN KAPAS	0,4814	SANGAT TERTINGGAL
6.055	14	RIAU	1401	KABUPATEN KAMPAR	140109	KAMPAR KIRI HULU	1401092011	KEBUN TINGGI	0,4648	SANGAT TERTINGGAL
6.056	14	RIAU	1401	KABUPATEN KAMPAR	140109	KAMPAR KIRI HULU	1401092012	TANJUNG BERINGIN	0,4625	SANGAT TERTINGGAL
6.057	14	RIAU	1401	KABUPATEN KAMPAR	140109	KAMPAR KIRI HULU	1401092013	GAJAH BERTALUT	0,4759	SANGAT TERTINGGAL
6.058	14	RIAU	1401	KABUPATEN KAMPAR	140109	KAMPAR KIRI HULU	1401092014	DANAU SONTUL	0,4970	TERTINGGAL
6.059	14	RIAU	1401	KABUPATEN KAMPAR	140109	KAMPAR KIRI HULU	1401092015	PANGKALAN SERAI	0,4568	SANGAT TERTINGGAL
6.060	14	RIAU	1401	KABUPATEN KAMPAR	140109	KAMPAR KIRI HULU	1401092016	DUA SEPAKAT	0,4795	SANGAT TERTINGGAL
6.061	14	RIAU	1401	KABUPATEN KAMPAR	140109	KAMPAR KIRI HULU	1401092017	TERUSAN	0,4682	SANGAT TERTINGGAL
6.062	14	RIAU	1401	KABUPATEN KAMPAR	140109	KAMPAR KIRI HULU	1401092018	DERAS TAJAK	0,4692	SANGAT TERTINGGAL
6.063	14	RIAU	1401	KABUPATEN KAMPAR	140109	KAMPAR KIRI HULU	1401092019	SUNGAI SANTI	0,4774	SANGAT TERTINGGAL
6.064	14	RIAU	1401	KABUPATEN KAMPAR	140109	KAMPAR KIRI HULU	1401092020	SUBAYANG JAYA	0,4663	SANGAT TERTINGGAL
6.065	14	RIAU	1401	KABUPATEN KAMPAR	140109	KAMPAR KIRI HULU	1401092021	TANJUNG PERMAI	0,4643	SANGAT TERTINGGAL
6.066	14	RIAU	1401	KABUPATEN KAMPAR	140109	KAMPAR KIRI HULU	1401092022	BUKITBETUNG	0,5725	TERTINGGAL
6.067	14	RIAU	1401	KABUPATEN KAMPAR	140109	KAMPAR KIRI HULU	1401092023	MUAROBIO	0,4589	SANGAT TERTINGGAL
6.068	14	RIAU	1401	KABUPATEN KAMPAR	140109	KAMPAR KIRI HULU	1401092024	LUBUK BINGAU	0,4459	SANGAT TERTINGGAL
6.069	14	RIAU	1401	KABUPATEN KAMPAR	140110	TAPUNG	1401102009	PANCURAN GADING	0,5859	TERTINGGAL
6.070	14	RIAU	1401	KABUPATEN KAMPAR	140110	TAPUNG	1401102020	MUARA MAHAT BARU	0,5156	TERTINGGAL
6.071	14	RIAU	1401	KABUPATEN KAMPAR	140110	TAPUNG	1401102023	SUNGAI AGUNG	0,5984	TERTINGGAL
6.072	14	RIAU	1401	KABUPATEN KAMPAR	140110	TAPUNG	1401102025	BATUGAJAH	0,5175	TERTINGGAL
6.073	14	RIAU	1401	KABUPATEN KAMPAR	140111	TAPUNG HILIR	1401112010	KOTO AMAN	0,5270	TERTINGGAL
6.074	14	RIAU	1401	KABUPATEN KAMPAR	140111	TAPUNG HILIR	1401112011	TAPUNG LESTARI	0,5960	TERTINGGAL
6.075	14	RIAU	1401	KABUPATEN KAMPAR	140112	TAPUNG HULU	1401122009	RIMBA MAKMUR	0,5937	TERTINGGAL
6.076	14	RIAU	1401	KABUPATEN KAMPAR	140114	RUMBIO JAYA	1401142001	PULAU PAYUNG	0,4959	TERTINGGAL
6.077	14	RIAU	1401	KABUPATEN KAMPAR	140117	KAMPA	1401172002	PULAU RAMBAI	0,5656	TERTINGGAL
6.078	14	RIAU	1401	KABUPATEN KAMPAR	140117	KAMPA	1401172007	SUNGAITARAP	0,5132	TERTINGGAL
6.079	14	RIAU	1401	KABUPATEN KAMPAR	140117	KAMPA	1401172008	TANJUNGBUNGO	0,5678	TERTINGGAL
6.080	14	RIAU	1401	KABUPATEN KAMPAR	140117	KAMPA	1401172009	SAWAHBARU	0,5949	TERTINGGAL
6.081	14	RIAU	1401	KABUPATEN KAMPAR	140118	KAMPAR UTARA	1401182008	NAGA BERALIH	0,5786	TERTINGGAL
6.082	14	RIAU	1401	KABUPATEN KAMPAR	140119	KAMPAR KIRI TENGAH	1401192006	PENGHIDUPAN	0,5827	TERTINGGAL
6.083	14	RIAU	1401	KABUPATEN KAMPAR	140119	KAMPAR KIRI TENGAH	1401192010	BUKIT SAKAI	0,5093	TERTINGGAL
6.084	14	RIAU	1401	KABUPATEN KAMPAR	140120	GUNUNG SAHILAN	1401202002	GUNUNG SAHILAN	0,5883	TERTINGGAL
6.085	14	RIAU	1401	KABUPATEN KAMPAR	140120	GUNUNG SAHILAN	1401202007	SAHILAN DARUSSALAM	0,5581	TERTINGGAL
6.086	14	RIAU	1401	KABUPATEN KAMPAR	140120	GUNUNG SAHILAN	1401202009	MAKMUR SEJAHTERA	0,5611	TERTINGGAL
6.087	14	RIAU	1401	KABUPATEN KAMPAR	140121	KOTO KAMPAR HULU	1401212005	PONGKAI	0,5987	TERTINGGAL
6.088	14	RIAU	1402	KABUPATEN INDRAGIRI HULU	140202	RENGAT BARAT	1402022018	AIR JERNIH	0,5657	TERTINGGAL
6.089	14	RIAU	1402	KABUPATEN INDRAGIRI HULU	140203	KELAYANG	1402032020	TELUK SEJUAH	0,5649	TERTINGGAL
6.090	14	RIAU	1402	KABUPATEN INDRAGIRI HULU	140203	KELAYANG	1402032027	SUNGAI GOLANG	0,5938	TERTINGGAL
6.091	14	RIAU	1402	KABUPATEN INDRAGIRI HULU	140203	KELAYANG	1402032028	PASIR BERINGIN	0,5571	TERTINGGAL
6.092	14	RIAU	1402	KABUPATEN INDRAGIRI HULU	140203	KELAYANG	1402032030	BUKIT SELANJUT	0,5865	TERTINGGAL
6.093	14	RIAU	1402	KABUPATEN INDRAGIRI HULU	140204	PASIR PENYU	1402042006	PETALONGAN	0,5394	TERTINGGAL
6.094	14	RIAU	1402	KABUPATEN INDRAGIRI HULU	140204	PASIR PENYU	1402042009	PASIR KERANJI	0,5938	TERTINGGAL
6.095	14	RIAU	1402	KABUPATEN INDRAGIRI HULU	140204	PASIR PENYU	1402042019	LEMBAH DUSUN GADING	0,5908	TERTINGGAL
6.096	14	RIAU	1402	KABUPATEN INDRAGIRI HULU	140205	PERANAP	1402052020	SETAKO RAYA	0,5111	TERTINGGAL
6.097	14	RIAU	1402	KABUPATEN INDRAGIRI HULU	140207	BATANG CENAKU	1402072002	ANAK TALANG	0,5497	TERTINGGAL
6.098	14	RIAU	1402	KABUPATEN INDRAGIRI HULU	140207	BATANG CENAKU	1402072017	CENAKU KECIL	0,5110	TERTINGGAL
6.099	14	RIAU	1402	KABUPATEN INDRAGIRI HULU	140207	BATANG CENAKU	1402072018	ALIM	0,4911	TERTINGGAL
6.100	14	RIAU	1402	KABUPATEN INDRAGIRI HULU	140207	BATANG CENAKU	1402072023	SANGLAP	0,4332	SANGAT TERTINGGAL
6.101	14	RIAU	1402	KABUPATEN INDRAGIRI HULU	140208	BATANG GANGSAL	1402082002	RANTAI LANGSAT	0,4800	SANGAT TERTINGGAL
6.102	14	RIAU	1402	KABUPATEN INDRAGIRI HULU	140208	BATANG GANGSAL	1402082010	PENYAGUAN	0,5935	TERTINGGAL
6.103	14	RIAU	1402	KABUPATEN INDRAGIRI HULU	140210	KUALA CENAKU	1402102001	TAMBAK	0,5754	TERTINGGAL
6.104	14	RIAU	1402	KABUPATEN INDRAGIRI HULU	140210	KUALA CENAKU	1402102005	TANJUNG SARI	0,5822	TERTINGGAL
6.105	14	RIAU	1402	KABUPATEN INDRAGIRI HULU	140210	KUALA CENAKU	1402102008	SUKA JADI	0,5254	TERTINGGAL

NO	KODE PROVINSI	NAMA PROVINSI	KODE KABUPATEN	NAMA KABUPATEN	KODE KECAMATAN	NAMA KECAMATAN	KODE DESA	NAMA DESA	IDM	STATUS IDM
6.106	14	RIAU	1402	KABUPATEN INDRAGIRI HULU	140210	KUALA CENAKU	1402102010	PULAU JUM'AT	0,5399	TERTINGGAL
6.107	14	RIAU	1402	KABUPATEN INDRAGIRI HULU	140211	SUNGAI LALA	1402112001	MORONG	0,5059	TERTINGGAL
6.108	14	RIAU	1402	KABUPATEN INDRAGIRI HULU	140211	SUNGAI LALA	1402112002	PASIR BONGKAL	0,5955	TERTINGGAL
6.109	14	RIAU	1402	KABUPATEN INDRAGIRI HULU	140211	SUNGAI LALA	1402112004	PASIR BATU MANDI	0,5549	TERTINGGAL
6.110	14	RIAU	1402	KABUPATEN INDRAGIRI HULU	140211	SUNGAI LALA	1402112011	TANJUNG DANAU	0,5298	TERTINGGAL
6.111	14	RIAU	1402	KABUPATEN INDRAGIRI HULU	140211	SUNGAI LALA	1402112012	SUNGAI AIR PUTIH	0,5806	TERTINGGAL
6.112	14	RIAU	1402	KABUPATEN INDRAGIRI HULU	140213	RAKIT KULIM	1402132002	TALANG DURIAN CACAR	0,5094	TERTINGGAL
6.113	14	RIAU	1402	KABUPATEN INDRAGIRI HULU	140213	RAKIT KULIM	1402132003	TALANG SELANTAI	0,5824	TERTINGGAL
6.114	14	RIAU	1402	KABUPATEN INDRAGIRI HULU	140213	RAKIT KULIM	1402132004	TALANG PERIGI	0,5408	TERTINGGAL
6.115	14	RIAU	1402	KABUPATEN INDRAGIRI HULU	140213	RAKIT KULIM	1402132005	KUANTAN TENANG	0,4965	TERTINGGAL
6.116	14	RIAU	1402	KABUPATEN INDRAGIRI HULU	140213	RAKIT KULIM	1402132008	KELAYANG	0,5427	TERTINGGAL
6.117	14	RIAU	1402	KABUPATEN INDRAGIRI HULU	140213	RAKIT KULIM	1402132009	TALANG GEDABU	0,5414	TERTINGGAL
6.118	14	RIAU	1402	KABUPATEN INDRAGIRI HULU	140213	RAKIT KULIM	1402132010	TALANG SUNGAI LIMAU	0,5708	TERTINGGAL
6.119	14	RIAU	1402	KABUPATEN INDRAGIRI HULU	140213	RAKIT KULIM	1402132011	TALANG SUNGAI PARIT	0,5559	TERTINGGAL
6.120	14	RIAU	1402	KABUPATEN INDRAGIRI HULU	140213	RAKIT KULIM	1402132012	BATU SAWAR	0,5599	TERTINGGAL
6.121	14	RIAU	1402	KABUPATEN INDRAGIRI HULU	140213	RAKIT KULIM	1402132014	LUBUK SITARAK	0,5802	TERTINGGAL
6.122	14	RIAU	1402	KABUPATEN INDRAGIRI HULU	140213	RAKIT KULIM	1402132016	SUNGAI EKOK	0,5540	TERTINGGAL
6.123	14	RIAU	1402	KABUPATEN INDRAGIRI HULU	140213	RAKIT KULIM	1402132017	TALANG SUKA MAJU	0,5988	TERTINGGAL
6.124	14	RIAU	1402	KABUPATEN INDRAGIRI HULU	140213	RAKIT KULIM	1402132018	KAMPUNG BUNGA	0,5340	TERTINGGAL
6.125	14	RIAU	1402	KABUPATEN INDRAGIRI HULU	140214	BATANG PERANAP	1402142001	PESAJIAN	0,5905	TERTINGGAL
6.126	14	RIAU	1402	KABUPATEN INDRAGIRI HULU	140214	BATANG PERANAP	1402142002	PUNTI KAYU	0,5844	TERTINGGAL
6.127	14	RIAU	1403	KABUPATEN BENGKALIS	140302	BANTAN	1403022019	BANTAN SARI	0,5192	TERTINGGAL
6.128	14	RIAU	1403	KABUPATEN BENGKALIS	140302	BANTAN	1403022023	DELUK	0,5456	TERTINGGAL
6.129	14	RIAU	1403	KABUPATEN BENGKALIS	140310	RUPAT	1403102013	SRI TANJUNG	0,5986	TERTINGGAL
6.130	14	RIAU	1403	KABUPATEN BENGKALIS	140310	RUPAT	1403102015	PANGKALAN PINANG	0,5857	TERTINGGAL
6.131	14	RIAU	1403	KABUPATEN BENGKALIS	140310	RUPAT	1403102016	DUNGUN BARU	0,5844	TERTINGGAL
6.132	14	RIAU	1403	KABUPATEN BENGKALIS	140312	SIAK KECIL	1403122005	LUBUK GAUNG	0,5062	TERTINGGAL
6.133	14	RIAU	1403	KABUPATEN BENGKALIS	140312	SIAK KECIL	1403122012	SUMBER JAYA	0,5513	TERTINGGAL
6.134	14	RIAU	1403	KABUPATEN BENGKALIS	140312	SIAK KECIL	1403122015	TANJUNG DATUK	0,5426	TERTINGGAL
6.135	14	RIAU	1403	KABUPATEN BENGKALIS	140312	SIAK KECIL	1403122017	SUNGAINIBUNG	0,5879	TERTINGGAL
6.136	14	RIAU	1403	KABUPATEN BENGKALIS	140315	TALANG MUANDAU	1403152008	TASIKTEBINGSERAI	0,5935	TERTINGGAL
6.137	14	RIAU	1404	KABUPATEN INDRAGIRI HILIR	140401	RETEH	1404012004	SUNGAITERAP	0,5024	TERTINGGAL
6.138	14	RIAU	1404	KABUPATEN INDRAGIRI HILIR	140401	RETEH	1404012010	SEBERANG SANGLAR	0,5803	TERTINGGAL
6.139	14	RIAU	1404	KABUPATEN INDRAGIRI HILIR	140401	RETEH	1404012011	MEKAR SARI	0,4457	SANGAT TERTINGGAL
6.140	14	RIAU	1404	KABUPATEN INDRAGIRI HILIR	140401	RETEH	1404012012	SEBERANG PULAU KIJANG	0,4705	SANGAT TERTINGGAL
6.141	14	RIAU	1404	KABUPATEN INDRAGIRI HILIR	140401	RETEH	1404012013	SUNGAIASAM	0,4310	SANGAT TERTINGGAL
6.142	14	RIAU	1404	KABUPATEN INDRAGIRI HILIR	140401	RETEH	1404012014	PULAUURUKU	0,5838	TERTINGGAL
6.143	14	RIAU	1404	KABUPATEN INDRAGIRI HILIR	140401	RETEH	1404012020	SUNGAIMAHANG	0,5800	TERTINGGAL
6.144	14	RIAU	1404	KABUPATEN INDRAGIRI HILIR	140402	ENOK	1404022005	SUNGAIAMBAT	0,5830	TERTINGGAL
6.145	14	RIAU	1404	KABUPATEN INDRAGIRI HILIR	140402	ENOK	1404022006	SIMPANG TIGA	0,5008	TERTINGGAL
6.146	14	RIAU	1404	KABUPATEN INDRAGIRI HILIR	140402	ENOK	1404022008	SUNGAIRUKAM	0,4919	TERTINGGAL
6.147	14	RIAU	1404	KABUPATEN INDRAGIRI HILIR	140402	ENOK	1404022010	SUHADA	0,4938	TERTINGGAL
6.148	14	RIAU	1404	KABUPATEN INDRAGIRI HILIR	140402	ENOK	1404022012	SUNGAILOKAN	0,5548	TERTINGGAL
6.149	14	RIAU	1404	KABUPATEN INDRAGIRI HILIR	140402	ENOK	1404022014	SIMPANG TIGA DARATAN	0,5793	TERTINGGAL
6.150	14	RIAU	1404	KABUPATEN INDRAGIRI HILIR	140403	KUALA INDRAGIRI	1404032001	SUNGAIBULUH	0,5354	TERTINGGAL
6.151	14	RIAU	1404	KABUPATEN INDRAGIRI HILIR	140403	KUALA INDRAGIRI	1404032002	TANJUNGLAJAU	0,5749	TERTINGGAL
6.152	14	RIAU	1404	KABUPATEN INDRAGIRI HILIR	140403	KUALA INDRAGIRI	1404032003	SUNGAIBELA	0,5970	TERTINGGAL
6.153	14	RIAU	1404	KABUPATEN INDRAGIRI HILIR	140403	KUALA INDRAGIRI	1404032006	TELUKDALAM	0,5448	TERTINGGAL
6.154	14	RIAU	1404	KABUPATEN INDRAGIRI HILIR	140403	KUALA INDRAGIRI	1404032008	SUNGAIPYAI	0,5930	TERTINGGAL
6.155	14	RIAU	1404	KABUPATEN INDRAGIRI HILIR	140403	KUALA INDRAGIRI	1404032009	PERIGI RAJA	0,5600	TERTINGGAL
6.156	14	RIAU	1404	KABUPATEN INDRAGIRI HILIR	140403	KUALA INDRAGIRI	1404032010	TANJUNG MELAYU	0,5390	TERTINGGAL
6.157	14	RIAU	1404	KABUPATEN INDRAGIRI HILIR	140406	GAUNG ANAK SERKA	1404062001	KUALA GAUNG	0,4738	SANGAT TERTINGGAL
6.158	14	RIAU	1404	KABUPATEN INDRAGIRI HILIR	140406	GAUNG ANAK SERKA	1404062008	RAMBAIAN	0,5121	TERTINGGAL
6.159	14	RIAU	1404	KABUPATEN INDRAGIRI HILIR	140406	GAUNG ANAK SERKA	1404062010	HARAPAN MAKMUR	0,5900	TERTINGGAL
6.160	14	RIAU	1404	KABUPATEN INDRAGIRI HILIR	140406	GAUNG ANAK SERKA	1404062011	KELUMPANG	0,5800	TERTINGGAL



NO	KODE PROVINSI	NAMA PROVINSI	KODE KABUPATEN	NAMA KABUPATEN	KODE KECAMATAN	NAMA KECAMATAN	KODE DESA	NAMA DESA	IDM	STATUS IDM
6.161	14	RIAU	1404	KABUPATEN INDRAGIRI HILIR	140406	GAUNG ANAK SERKA	1404062012	IDAMAN	0,5467	TERTINGGAL
6.162	14	RIAU	1404	KABUPATEN INDRAGIRI HILIR	140407	MANDAH	1404072001	PULAUCAWAN	0,5056	TERTINGGAL
6.163	14	RIAU	1404	KABUPATEN INDRAGIRI HILIR	140407	MANDAH	1404072002	BELARAS	0,5952	TERTINGGAL
6.164	14	RIAU	1404	KABUPATEN INDRAGIRI HILIR	140407	MANDAH	1404072003	BENTE	0,5000	TERTINGGAL
6.165	14	RIAU	1404	KABUPATEN INDRAGIRI HILIR	140407	MANDAH	1404072006	PELANDUK	0,5467	TERTINGGAL
6.166	14	RIAU	1404	KABUPATEN INDRAGIRI HILIR	140407	MANDAH	1404072010	BANTAYAN	0,4551	SANGAT TERTINGGAL
6.167	14	RIAU	1404	KABUPATEN INDRAGIRI HILIR	140407	MANDAH	1404072011	BATANG SARI	0,5154	TERTINGGAL
6.168	14	RIAU	1404	KABUPATEN INDRAGIRI HILIR	140407	MANDAH	1404072012	BOLAK RAYA	0,5246	TERTINGGAL
6.169	14	RIAU	1404	KABUPATEN INDRAGIRI HILIR	140407	MANDAH	1404072013	CAHAYA BARU	0,5657	TERTINGGAL
6.170	14	RIAU	1404	KABUPATEN INDRAGIRI HILIR	140407	MANDAH	1404072014	BELARAS BARAT	0,5221	TERTINGGAL
6.171	14	RIAU	1404	KABUPATEN INDRAGIRI HILIR	140407	MANDAH	1404072015	SEPAKAT JAYA	0,4941	TERTINGGAL
6.172	14	RIAU	1404	KABUPATEN INDRAGIRI HILIR	140407	MANDAH	1404072016	SURAYA MANDIRI	0,4829	SANGAT TERTINGGAL
6.173	14	RIAU	1404	KABUPATEN INDRAGIRI HILIR	140407	MANDAH	1404072017	BIDARI TANJUNG DATUK	0,5260	TERTINGGAL
6.174	14	RIAU	1404	KABUPATEN INDRAGIRI HILIR	140408	KATEMAN	1404082002	KUALA SELAT	0,5133	TERTINGGAL
6.175	14	RIAU	1404	KABUPATEN INDRAGIRI HILIR	140408	KATEMAN	1404082003	SUNGAISIMBAR	0,5899	TERTINGGAL
6.176	14	RIAU	1404	KABUPATEN INDRAGIRI HILIR	140408	KATEMAN	1404082004	PENJURU	0,5855	TERTINGGAL
6.177	14	RIAU	1404	KABUPATEN INDRAGIRI HILIR	140408	KATEMAN	1404082005	SARI MULIA	0,5563	TERTINGGAL
6.178	14	RIAU	1404	KABUPATEN INDRAGIRI HILIR	140408	KATEMAN	1404082011	MAKMUR JAYA	0,5281	TERTINGGAL
6.179	14	RIAU	1404	KABUPATEN INDRAGIRI HILIR	140409	KERITANG	1404092006	KEMBANG MEKARSARI	0,5897	TERTINGGAL
6.180	14	RIAU	1404	KABUPATEN INDRAGIRI HILIR	140409	KERITANG	1404092009	KUALA LEMANG	0,5978	TERTINGGAL
6.181	14	RIAU	1404	KABUPATEN INDRAGIRI HILIR	140409	KERITANG	1404092015	NYIUR PERMAI	0,5532	TERTINGGAL
6.182	14	RIAU	1404	KABUPATEN INDRAGIRI HILIR	140409	KERITANG	1404092017	KAYU RAJA	0,5840	TERTINGGAL
6.183	14	RIAU	1404	KABUPATEN INDRAGIRI HILIR	140410	TANAH MERAH	1404102002	SELATNAMA	0,4608	SANGAT TERTINGGAL
6.184	14	RIAU	1404	KABUPATEN INDRAGIRI HILIR	140410	TANAH MERAH	1404102003	SUNGAINIYUR	0,5655	TERTINGGAL
6.185	14	RIAU	1404	KABUPATEN INDRAGIRI HILIR	140410	TANAH MERAH	1404102005	TEKULAI HILIR	0,5202	TERTINGGAL
6.186	14	RIAU	1404	KABUPATEN INDRAGIRI HILIR	140410	TANAH MERAH	1404102006	TEKULAI HULU	0,4994	TERTINGGAL
6.187	14	RIAU	1404	KABUPATEN INDRAGIRI HILIR	140410	TANAH MERAH	1404102007	TEKULAI BUGIS	0,5857	TERTINGGAL
6.188	14	RIAU	1404	KABUPATEN INDRAGIRI HILIR	140410	TANAH MERAH	1404102008	TANJUNGPASIR	0,5057	TERTINGGAL
6.189	14	RIAU	1404	KABUPATEN INDRAGIRI HILIR	140410	TANAH MERAH	1404102010	SUNGAILAUT	0,5056	TERTINGGAL
6.190	14	RIAU	1404	KABUPATEN INDRAGIRI HILIR	140411	BATANG TUAKA	1404112003	SUNGAIDUSUN	0,5857	TERTINGGAL
6.191	14	RIAU	1404	KABUPATEN INDRAGIRI HILIR	140411	BATANG TUAKA	1404112004	SUNGAIJUNJANGAN	0,5919	TERTINGGAL
6.192	14	RIAU	1404	KABUPATEN INDRAGIRI HILIR	140411	BATANG TUAKA	1404112005	SUNGAIRAYA	0,5713	TERTINGGAL
6.193	14	RIAU	1404	KABUPATEN INDRAGIRI HILIR	140411	BATANG TUAKA	1404112006	KUALA SEBATU	0,5308	TERTINGGAL
6.194	14	RIAU	1404	KABUPATEN INDRAGIRI HILIR	140411	BATANG TUAKA	1404112007	TANJUNGSANTAR	0,5863	TERTINGGAL
6.195	14	RIAU	1404	KABUPATEN INDRAGIRI HILIR	140411	BATANG TUAKA	1404112008	SUNGAIRAWA	0,5019	TERTINGGAL
6.196	14	RIAU	1404	KABUPATEN INDRAGIRI HILIR	140411	BATANG TUAKA	1404112009	SIALANG JAYA	0,5614	TERTINGGAL
6.197	14	RIAU	1404	KABUPATEN INDRAGIRI HILIR	140411	BATANG TUAKA	1404112011	TASIK RAYA	0,5287	TERTINGGAL
6.198	14	RIAU	1404	KABUPATEN INDRAGIRI HILIR	140411	BATANG TUAKA	1404112012	PASIR EMAS	0,5176	TERTINGGAL
6.199	14	RIAU	1404	KABUPATEN INDRAGIRI HILIR	140411	BATANG TUAKA	1404112013	SIMPANG JAYA	0,5749	TERTINGGAL
6.200	14	RIAU	1404	KABUPATEN INDRAGIRI HILIR	140412	GAUNG	1404122001	TERUSAN KEMPAS	0,5730	TERTINGGAL
6.201	14	RIAU	1404	KABUPATEN INDRAGIRI HILIR	140412	GAUNG	1404122005	SUNGAIBARU	0,5389	TERTINGGAL
6.202	14	RIAU	1404	KABUPATEN INDRAGIRI HILIR	140412	GAUNG	1404122007	LAHANG TENGAH	0,5294	TERTINGGAL
6.203	14	RIAU	1404	KABUPATEN INDRAGIRI HILIR	140412	GAUNG	1404122008	LAHANG HULU	0,5370	TERTINGGAL
6.204	14	RIAU	1404	KABUPATEN INDRAGIRI HILIR	140412	GAUNG	1404122010	JERAMBANG	0,5484	TERTINGGAL
6.205	14	RIAU	1404	KABUPATEN INDRAGIRI HILIR	140412	GAUNG	1404122011	TELUKKABUNG	0,5919	TERTINGGAL
6.206	14	RIAU	1404	KABUPATEN INDRAGIRI HILIR	140412	GAUNG	1404122013	SEMAMBU KUNING	0,5576	TERTINGGAL
6.207	14	RIAU	1404	KABUPATEN INDRAGIRI HILIR	140412	GAUNG	1404122014	TELUKKMERBAU	0,5226	TERTINGGAL
6.208	14	RIAU	1404	KABUPATEN INDRAGIRI HILIR	140412	GAUNG	1404122015	SOREN	0,5573	TERTINGGAL
6.209	14	RIAU	1404	KABUPATEN INDRAGIRI HILIR	140412	GAUNG	1404122016	PINTASAN	0,5668	TERTINGGAL
6.210	14	RIAU	1404	KABUPATEN INDRAGIRI HILIR	140413	TEMBILAHAN HULU	1404132004	SIALANG PANJANG	0,5371	TERTINGGAL
6.211	14	RIAU	1404	KABUPATEN INDRAGIRI HILIR	140413	TEMBILAHAN HULU	1404132006	SUNGAINTAN	0,5375	TERTINGGAL
6.212	14	RIAU	1404	KABUPATEN INDRAGIRI HILIR	140414	KEMUNING	1404142005	TUK JIMUN	0,5430	TERTINGGAL
6.213	14	RIAU	1404	KABUPATEN INDRAGIRI HILIR	140414	KEMUNING	1404142006	KEMUNING TUA	0,5578	TERTINGGAL
6.214	14	RIAU	1404	KABUPATEN INDRAGIRI HILIR	140414	KEMUNING	1404142007	KEMUNING MUDA	0,5129	TERTINGGAL
6.215	14	RIAU	1404	KABUPATEN INDRAGIRI HILIR	140414	KEMUNING	1404142008	LIMAU MANIS	0,5454	TERTINGGAL

NO	KODE PROVINSI	NAMA PROVINSI	KODE KABUPATEN	NAMA KABUPATEN	KODE KECAMATAN	NAMA KECAMATAN	KODE DESA	NAMA DESA	IDM	STATUS IDM
6.216	14	RIAU	1404	KABUPATEN INDRAGIRI HILIR	140414	KEMUNING	1404142009	LUBUK BESAR	0,4768	SANGAT TERTINGGAL
6.217	14	RIAU	1404	KABUPATEN INDRAGIRI HILIR	140414	KEMUNING	1404142010	SEKARA	0,5971	TERTINGGAL
6.218	14	RIAU	1404	KABUPATEN INDRAGIRI HILIR	140414	KEMUNING	1404142011	TALANG JANGKANG	0,5211	TERTINGGAL
6.219	14	RIAU	1404	KABUPATEN INDRAGIRI HILIR	140415	PELANGIRAN	1404152001	ROTAN SEMELUR	0,5771	TERTINGGAL
6.220	14	RIAU	1404	KABUPATEN INDRAGIRI HILIR	140415	PELANGIRAN	1404152003	SIMPANG KATEMAN	0,5974	TERTINGGAL
6.221	14	RIAU	1404	KABUPATEN INDRAGIRI HILIR	140415	PELANGIRAN	1404152004	TANJUNGSIMPANG	0,5733	TERTINGGAL
6.222	14	RIAU	1404	KABUPATEN INDRAGIRI HILIR	140415	PELANGIRAN	1404152005	BAUNG REJO JAYA	0,5970	TERTINGGAL
6.223	14	RIAU	1404	KABUPATEN INDRAGIRI HILIR	140415	PELANGIRAN	1404152006	TAGAGIRI TAMA JAYA	0,5914	TERTINGGAL
6.224	14	RIAU	1404	KABUPATEN INDRAGIRI HILIR	140415	PELANGIRAN	1404152007	PINANG JAYA	0,5938	TERTINGGAL
6.225	14	RIAU	1404	KABUPATEN INDRAGIRI HILIR	140415	PELANGIRAN	1404152008	WONOSARI	0,5784	TERTINGGAL
6.226	14	RIAU	1404	KABUPATEN INDRAGIRI HILIR	140415	PELANGIRAN	1404152009	TEGAL REJO	0,5545	TERTINGGAL
6.227	14	RIAU	1404	KABUPATEN INDRAGIRI HILIR	140415	PELANGIRAN	1404152010	INTAN MULIA JAYA	0,5729	TERTINGGAL
6.228	14	RIAU	1404	KABUPATEN INDRAGIRI HILIR	140415	PELANGIRAN	1404152011	SAKA PALAS JAYA	0,5692	TERTINGGAL
6.229	14	RIAU	1404	KABUPATEN INDRAGIRI HILIR	140415	PELANGIRAN	1404152012	CATUR KARYA	0,5838	TERTINGGAL
6.230	14	RIAU	1404	KABUPATEN INDRAGIRI HILIR	140415	PELANGIRAN	1404152013	BAGAN JAYA	0,5394	TERTINGGAL
6.231	14	RIAU	1404	KABUPATEN INDRAGIRI HILIR	140415	PELANGIRAN	1404152014	TELUKBUNIAN	0,5807	TERTINGGAL
6.232	14	RIAU	1404	KABUPATEN INDRAGIRI HILIR	140415	PELANGIRAN	1404152015	TERUSAN BERINGIN JAYA	0,5936	TERTINGGAL
6.233	14	RIAU	1404	KABUPATEN INDRAGIRI HILIR	140415	PELANGIRAN	1404152016	HIDAYAH	0,5876	TERTINGGAL
6.234	14	RIAU	1404	KABUPATEN INDRAGIRI HILIR	140416	TELUK BELENGKONG	1404162001	HIBRIDA MULIA	0,5800	TERTINGGAL
6.235	14	RIAU	1404	KABUPATEN INDRAGIRI HILIR	140416	TELUK BELENGKONG	1404162003	TUNGGAL RAHAYU JAYA	0,5937	TERTINGGAL
6.236	14	RIAU	1404	KABUPATEN INDRAGIRI HILIR	140416	TELUK BELENGKONG	1404162006	HIBRIDA JAYA	0,5784	TERTINGGAL
6.237	14	RIAU	1404	KABUPATEN INDRAGIRI HILIR	140416	TELUK BELENGKONG	1404162007	SUMBER JAYA	0,5567	TERTINGGAL
6.238	14	RIAU	1404	KABUPATEN INDRAGIRI HILIR	140416	TELUK BELENGKONG	1404162008	SUMBER MAKMUR JAYA	0,5541	TERTINGGAL
6.239	14	RIAU	1404	KABUPATEN INDRAGIRI HILIR	140416	TELUK BELENGKONG	1404162009	SUMBER SARI JAYA	0,5897	TERTINGGAL
6.240	14	RIAU	1404	KABUPATEN INDRAGIRI HILIR	140416	TELUK BELENGKONG	1404162011	SAPTA MULIA JAYA	0,5359	TERTINGGAL
6.241	14	RIAU	1404	KABUPATEN INDRAGIRI HILIR	140417	PULAU BURUNG	1404172002	TELUKNIBUNG	0,5383	TERTINGGAL
6.242	14	RIAU	1404	KABUPATEN INDRAGIRI HILIR	140417	PULAU BURUNG	1404172003	SUNGAIDANAI	0,4965	TERTINGGAL
6.243	14	RIAU	1404	KABUPATEN INDRAGIRI HILIR	140417	PULAU BURUNG	1404172004	MAYANG SARI JAYA	0,5940	TERTINGGAL
6.244	14	RIAU	1404	KABUPATEN INDRAGIRI HILIR	140417	PULAU BURUNG	1404172005	BUKIT SARI INTAN JAYA	0,4970	TERTINGGAL
6.245	14	RIAU	1404	KABUPATEN INDRAGIRI HILIR	140417	PULAU BURUNG	1404172007	BANGUN HARJO JAYA	0,5894	TERTINGGAL
6.246	14	RIAU	1404	KABUPATEN INDRAGIRI HILIR	140417	PULAU BURUNG	1404172010	SAPTA JAYA	0,5708	TERTINGGAL
6.247	14	RIAU	1404	KABUPATEN INDRAGIRI HILIR	140417	PULAU BURUNG	1404172011	KERAMAT JAYA	0,5001	TERTINGGAL
6.248	14	RIAU	1404	KABUPATEN INDRAGIRI HILIR	140417	PULAU BURUNG	1404172012	BINAGUN JAYA	0,4881	SANGAT TERTINGGAL
6.249	14	RIAU	1404	KABUPATEN INDRAGIRI HILIR	140417	PULAU BURUNG	1404172014	SUKAHARJO JAYA	0,5741	TERTINGGAL
6.250	14	RIAU	1404	KABUPATEN INDRAGIRI HILIR	140418	CONCONG	1404182002	CONCONG DALAM	0,4587	SANGAT TERTINGGAL
6.251	14	RIAU	1404	KABUPATEN INDRAGIRI HILIR	140418	CONCONG	1404182003	CONCONG TENGAH	0,5735	TERTINGGAL
6.252	14	RIAU	1404	KABUPATEN INDRAGIRI HILIR	140418	CONCONG	1404182004	KAMPUNG BARU	0,5149	TERTINGGAL
6.253	14	RIAU	1404	KABUPATEN INDRAGIRI HILIR	140418	CONCONG	1404182005	PANGLIMA RAJA	0,4479	SANGAT TERTINGGAL
6.254	14	RIAU	1404	KABUPATEN INDRAGIRI HILIR	140418	CONCONG	1404182006	SUNGAIBERAPIT	0,5414	TERTINGGAL
6.255	14	RIAU	1404	KABUPATEN INDRAGIRI HILIR	140419	KEMPAS	1404192008	KARYA TANI	0,5373	TERTINGGAL
6.256	14	RIAU	1404	KABUPATEN INDRAGIRI HILIR	140419	KEMPAS	1404192009	KERTA JAYA	0,5301	TERTINGGAL
6.257	14	RIAU	1404	KABUPATEN INDRAGIRI HILIR	140419	KEMPAS	1404192010	KULIM JAYA	0,5975	TERTINGGAL
6.258	14	RIAU	1404	KABUPATEN INDRAGIRI HILIR	140419	KEMPAS	1404192012	SUNGAIRABIT	0,4973	TERTINGGAL
6.259	14	RIAU	1404	KABUPATEN INDRAGIRI HILIR	140420	SUNGAI BATANG	1404202004	KUALA SUNGAI BATANG	0,5392	TERTINGGAL
6.260	14	RIAU	1404	KABUPATEN INDRAGIRI HILIR	140420	SUNGAI BATANG	1404202005	KUALA PATAH PARANG	0,5811	TERTINGGAL
6.261	14	RIAU	1404	KABUPATEN INDRAGIRI HILIR	140420	SUNGAI BATANG	1404202006	BENTENG BARAT	0,5356	TERTINGGAL
6.262	14	RIAU	1404	KABUPATEN INDRAGIRI HILIR	140420	SUNGAI BATANG	1404202007	PANDAN SARI	0,5452	TERTINGGAL
6.263	14	RIAU	1404	KABUPATEN INDRAGIRI HILIR	140420	SUNGAI BATANG	1404202008	MUGO MULYO	0,5632	TERTINGGAL
6.264	14	RIAU	1405	KABUPATEN PELALAWAN	140502	PANGKALAN KERINCI	1405022002	KUALA TERUSAN	0,5971	TERTINGGAL
6.265	14	RIAU	1405	KABUPATEN PELALAWAN	140502	PANGKALAN KERINCI	1405022005	RANTAU BARU	0,5265	TERTINGGAL
6.266	14	RIAU	1405	KABUPATEN PELALAWAN	140505	LANGGAM	1405052005	SOTOL	0,5264	TERTINGGAL
6.267	14	RIAU	1405	KABUPATEN PELALAWAN	140505	LANGGAM	1405052008	PADANG LUAS	0,5675	TERTINGGAL
6.268	14	RIAU	1405	KABUPATEN PELALAWAN	140506	PELALAWAN	1405062002	SUNGAI ARA	0,4993	TERTINGGAL
6.269	14	RIAU	1405	KABUPATEN PELALAWAN	140506	PELALAWAN	1405062003	RANSANG	0,5108	TERTINGGAL
6.270	14	RIAU	1405	KABUPATEN PELALAWAN	140506	PELALAWAN	1405062005	SERING	0,5411	TERTINGGAL



NO	KODE PROVINSI	NAMA PROVINSI	KODE KABUPATEN	NAMA KABUPATEN	KODE KECAMATAN	NAMA KECAMATAN	KODE DESA	NAMA DESA	IDM	STATUS IDM
6.271	14	RIAU	1405	KABUPATEN PELALAWAN	140506	PELALAWAN	1405062007	BATANG NILO KECIL	0,5345	TERTINGGAL
6.272	14	RIAU	1405	KABUPATEN PELALAWAN	140507	KERUMUTAN	1405072002	PANGKALAN PANDUK	0,5521	TERTINGGAL
6.273	14	RIAU	1405	KABUPATEN PELALAWAN	140507	KERUMUTAN	1405072008	TANJUNG AIR HITAM	0,5859	TERTINGGAL
6.274	14	RIAU	1405	KABUPATEN PELALAWAN	140507	KERUMUTAN	1405072009	MAK TEDUH	0,4059	SANGAT TERTINGGAL
6.275	14	RIAU	1405	KABUPATEN PELALAWAN	140507	KERUMUTAN	1405072010	LIPAI BULAN	0,5640	TERTINGGAL
6.276	14	RIAU	1405	KABUPATEN PELALAWAN	140508	BUNUT	1405082017	KERIUNG	0,5916	TERTINGGAL
6.277	14	RIAU	1405	KABUPATEN PELALAWAN	140509	TELUK MERANTI	1405092003	PETODAAN	0,5259	TERTINGGAL
6.278	14	RIAU	1405	KABUPATEN PELALAWAN	140509	TELUK MERANTI	1405092004	TELUK BINJAI	0,5536	TERTINGGAL
6.279	14	RIAU	1405	KABUPATEN PELALAWAN	140509	TELUK MERANTI	1405092006	GAMBUT MUTIARA	0,5938	TERTINGGAL
6.280	14	RIAU	1405	KABUPATEN PELALAWAN	140509	TELUK MERANTI	1405092007	LABUHAN BILIK	0,5819	TERTINGGAL
6.281	14	RIAU	1405	KABUPATEN PELALAWAN	140509	TELUK MERANTI	1405092008	PANGKALAN TERAP	0,5237	TERTINGGAL
6.282	14	RIAU	1405	KABUPATEN PELALAWAN	140509	TELUK MERANTI	1405092009	SEGAMAI	0,5405	TERTINGGAL
6.283	14	RIAU	1405	KABUPATEN PELALAWAN	140510	KUALA KAMPAR	1405102003	SUNGAI SOLOK	0,5316	TERTINGGAL
6.284	14	RIAU	1405	KABUPATEN PELALAWAN	140510	KUALA KAMPAR	1405102004	SUNGAI UPIH	0,5599	TERTINGGAL
6.285	14	RIAU	1406	KABUPATEN ROKAN HULU	140602	ROKAN IV KOTO	1406022002	CIPANG KANAN	0,5103	TERTINGGAL
6.286	14	RIAU	1406	KABUPATEN ROKAN HULU	140602	ROKAN IV KOTO	1406022003	CIPANG KIRI HULU	0,4852	SANGAT TERTINGGAL
6.287	14	RIAU	1406	KABUPATEN ROKAN HULU	140602	ROKAN IV KOTO	1406022004	CIPANG KIRI HILIR	0,5354	TERTINGGAL
6.288	14	RIAU	1406	KABUPATEN ROKAN HULU	140602	ROKAN IV KOTO	1406022006	TANJUNG MEDAN	0,5492	TERTINGGAL
6.289	14	RIAU	1406	KABUPATEN ROKAN HULU	140602	ROKAN IV KOTO	1406022017	PEMANDANG	0,5879	TERTINGGAL
6.290	14	RIAU	1406	KABUPATEN ROKAN HULU	140602	ROKAN IV KOTO	1406022019	TIBAWAN	0,4948	TERTINGGAL
6.291	14	RIAU	1406	KABUPATEN ROKAN HULU	140605	KEPENUHAN	1406052006	KEPENUHAN BARAT SEI ROKAN JAYA	0,5948	TERTINGGAL
6.292	14	RIAU	1406	KABUPATEN ROKAN HULU	140605	KEPENUHAN	1406052010	ULAK PATIAN	0,5422	TERTINGGAL
6.293	14	RIAU	1406	KABUPATEN ROKAN HULU	140605	KEPENUHAN	1406052012	RANTAU BINUANG SAKTI	0,5978	TERTINGGAL
6.294	14	RIAU	1406	KABUPATEN ROKAN HULU	140607	RAMBAH SAMO	1406072010	LUBUK NAPAI	0,5211	TERTINGGAL
6.295	14	RIAU	1406	KABUPATEN ROKAN HULU	140607	RAMBAH SAMO	1406072013	SEI KUNING	0,5005	TERTINGGAL
6.296	14	RIAU	1406	KABUPATEN ROKAN HULU	140607	RAMBAH SAMO	1406072014	LUBUK BILANG	0,5857	TERTINGGAL
6.297	14	RIAU	1406	KABUPATEN ROKAN HULU	140608	RAMBAH HILIR	1406082010	SERAMBAU INDAH	0,5897	TERTINGGAL
6.298	14	RIAU	1406	KABUPATEN ROKAN HULU	140608	RAMBAH HILIR	1406082011	SUNGAI DUA INDAH	0,5481	TERTINGGAL
6.299	14	RIAU	1406	KABUPATEN ROKAN HULU	140611	TANDUN	1406112007	SEI KUNING	0,5938	TERTINGGAL
6.300	14	RIAU	1406	KABUPATEN ROKAN HULU	140613	BONAI DARUSSALAM	1406132001	TELUK SONO	0,4874	SANGAT TERTINGGAL
6.301	14	RIAU	1406	KABUPATEN ROKAN HULU	140613	BONAI DARUSSALAM	1406132003	BONAI	0,5027	TERTINGGAL
6.302	14	RIAU	1406	KABUPATEN ROKAN HULU	140613	BONAI DARUSSALAM	1406132006	KASANG PADANG	0,5319	TERTINGGAL
6.303	14	RIAU	1406	KABUPATEN ROKAN HULU	140615	KEPENUHAN HULU	1406152003	KEPAYANG	0,5548	TERTINGGAL
6.304	14	RIAU	1407	KABUPATEN ROKAN HILIR	140701	KUBU	1407012002	TANJUNGLEBAN	0,5041	TERTINGGAL
6.305	14	RIAU	1407	KABUPATEN ROKAN HILIR	140701	KUBU	1407012004	RANTAU PANJANG KANAN	0,5755	TERTINGGAL
6.306	14	RIAU	1407	KABUPATEN ROKAN HILIR	140701	KUBU	1407012013	SUNGAISEGAJAH	0,5771	TERTINGGAL
6.307	14	RIAU	1407	KABUPATEN ROKAN HILIR	140701	KUBU	1407012021	SUNGAIKUBU HULU	0,4540	SANGAT TERTINGGAL
6.308	14	RIAU	1407	KABUPATEN ROKAN HILIR	140701	KUBU	1407012022	SUNGAI SEGAJAH JAYA	0,5455	TERTINGGAL
6.309	14	RIAU	1407	KABUPATEN ROKAN HILIR	140703	TANAH PUTIH	1407032008	PUTAT	0,5748	TERTINGGAL
6.310	14	RIAU	1407	KABUPATEN ROKAN HILIR	140703	TANAH PUTIH	1407032011	MUMUGO	0,5570	TERTINGGAL
6.311	14	RIAU	1407	KABUPATEN ROKAN HILIR	140703	TANAH PUTIH	1407032012	TELUK BEREMBUN	0,5418	TERTINGGAL
6.312	14	RIAU	1407	KABUPATEN ROKAN HILIR	140703	TANAH PUTIH	1407032014	SEKELADI HILIR	0,5535	TERTINGGAL
6.313	14	RIAU	1407	KABUPATEN ROKAN HILIR	140703	TANAH PUTIH	1407032017	SINTONG BAKTI	0,5922	TERTINGGAL
6.314	14	RIAU	1407	KABUPATEN ROKAN HILIR	140704	RIMBA MELINTANG	1407042002	JUMRAH	0,5833	TERTINGGAL
6.315	14	RIAU	1407	KABUPATEN ROKAN HILIR	140704	RIMBA MELINTANG	1407042007	MUKTI JAYA	0,5764	TERTINGGAL
6.316	14	RIAU	1407	KABUPATEN ROKAN HILIR	140704	RIMBA MELINTANG	1407042011	PEMATANG BOTAM	0,5311	TERTINGGAL
6.317	14	RIAU	1407	KABUPATEN ROKAN HILIR	140704	RIMBA MELINTANG	1407042012	PEMATANG SIKEK	0,4862	SANGAT TERTINGGAL
6.318	14	RIAU	1407	KABUPATEN ROKAN HILIR	140705	BAGAN SINEMBAH	1407052023	BAGAN SINEMBAH UTARA	0,5524	TERTINGGAL
6.319	14	RIAU	1407	KABUPATEN ROKAN HILIR	140706	PASIR LIMAU KAPAS	1407062003	PASIR LIMAU KAPAS	0,5325	TERTINGGAL
6.320	14	RIAU	1407	KABUPATEN ROKAN HILIR	140706	PASIR LIMAU KAPAS	1407062004	SUNGAI DAUN	0,5218	TERTINGGAL
6.321	14	RIAU	1407	KABUPATEN ROKAN HILIR	140706	PASIR LIMAU KAPAS	1407062006	PANIPAHAN LAUT	0,5803	TERTINGGAL
6.322	14	RIAU	1407	KABUPATEN ROKAN HILIR	140706	PASIR LIMAU KAPAS	1407062008	PULAUJEMUR	0,5190	TERTINGGAL
6.323	14	RIAU	1407	KABUPATEN ROKAN HILIR	140707	SINABOI	1407072001	SINABOI	0,5960	TERTINGGAL
6.324	14	RIAU	1407	KABUPATEN ROKAN HILIR	140707	SINABOI	1407072006	DARUSSALAM	0,5282	TERTINGGAL
6.325	14	RIAU	1407	KABUPATEN ROKAN HILIR	140708	PUJUD	1407082009	TANJUNGSARI	0,5851	TERTINGGAL

NO	KODE PROVINSI	NAMA PROVINSI	KODE KABUPATEN	NAMA KABUPATEN	KODE KECAMATAN	NAMA KECAMATAN	KODE DESA	NAMA DESA	IDM	STATUS IDM
6.326	14	RIAU	1407	KABUPATEN ROKAN HILIR	140710	BANGKO PUSAKO	1407102005	BANGKO PUSAKO	0,5582	TERTINGGAL
6.327	14	RIAU	1407	KABUPATEN ROKAN HILIR	140710	BANGKO PUSAKO	1407102015	BANGKO BALAM	0,5918	TERTINGGAL
6.328	14	RIAU	1407	KABUPATEN ROKAN HILIR	140710	BANGKO PUSAKO	1407102016	BANGKO MAS RAYA	0,5254	TERTINGGAL
6.329	14	RIAU	1407	KABUPATEN ROKAN HILIR	140712	BATU HAMPAR	1407122003	BANTAYAN BARU	0,5936	TERTINGGAL
6.330	14	RIAU	1407	KABUPATEN ROKAN HILIR	140713	RANTAU KOPAR	1407132004	BAGAN CEMPEDAK	0,5149	TERTINGGAL
6.331	14	RIAU	1407	KABUPATEN ROKAN HILIR	140714	PEKAITAN	1407142003	SEI BESAR	0,5630	TERTINGGAL
6.332	14	RIAU	1407	KABUPATEN ROKAN HILIR	140714	PEKAITAN	1407142005	TELUK BANO II	0,5913	TERTINGGAL
6.333	14	RIAU	1407	KABUPATEN ROKAN HILIR	140714	PEKAITAN	1407142006	PEKAITAN	0,5640	TERTINGGAL
6.334	14	RIAU	1407	KABUPATEN ROKAN HILIR	140714	PEKAITAN	1407142008	KUBU I	0,5773	TERTINGGAL
6.335	14	RIAU	1407	KABUPATEN ROKAN HILIR	140714	PEKAITAN	1407142009	KARYO MULYO SARI	0,5957	TERTINGGAL
6.336	14	RIAU	1407	KABUPATEN ROKAN HILIR	140715	KUBU BABUSSALAM	1407152007	PULAUHALANG MUKA	0,5932	TERTINGGAL
6.337	14	RIAU	1407	KABUPATEN ROKAN HILIR	140715	KUBU BABUSSALAM	1407152008	PULAUHALANG BELAKANG	0,4946	TERTINGGAL
6.338	14	RIAU	1407	KABUPATEN ROKAN HILIR	140715	KUBU BABUSSALAM	1407152012	PULAUHALANG HULU	0,5765	TERTINGGAL
6.339	14	RIAU	1408	KABUPATEN SIAK	140802	SUNGAI APIT	1408022002	TELUK LANUS	0,5456	TERTINGGAL
6.340	14	RIAU	1408	KABUPATEN SIAK	140802	SUNGAI APIT	1408022003	TANJUNG KURAS	0,5849	TERTINGGAL
6.341	14	RIAU	1408	KABUPATEN SIAK	140802	SUNGAI APIT	1408022012	PENYENGAT	0,5922	TERTINGGAL
6.342	14	RIAU	1408	KABUPATEN SIAK	140812	SABAK AUH	1408122006	SABAK PERMAI	0,5830	TERTINGGAL
6.343	14	RIAU	1409	KABUPATEN KUANTAN SINGINGI	140901	KUANTAN MUDIK	1409012013	KASANG	0,5913	TERTINGGAL
6.344	14	RIAU	1409	KABUPATEN KUANTAN SINGINGI	140901	KUANTAN MUDIK	1409012014	KOTO LUBUK JAMBI	0,5449	TERTINGGAL
6.345	14	RIAU	1409	KABUPATEN KUANTAN SINGINGI	140901	KUANTAN MUDIK	1409012016	SEBERANG PANTAI	0,5708	TERTINGGAL
6.346	14	RIAU	1409	KABUPATEN KUANTAN SINGINGI	140901	KUANTAN MUDIK	1409012017	RANTAU SIALANG	0,5714	TERTINGGAL
6.347	14	RIAU	1409	KABUPATEN KUANTAN SINGINGI	140901	KUANTAN MUDIK	1409012019	BANJAR GUNTUNG	0,5387	TERTINGGAL
6.348	14	RIAU	1409	KABUPATEN KUANTAN SINGINGI	140901	KUANTAN MUDIK	1409012020	BUKITPEDUSUNAN	0,5197	TERTINGGAL
6.349	14	RIAU	1409	KABUPATEN KUANTAN SINGINGI	140901	KUANTAN MUDIK	1409012021	SAIK	0,5770	TERTINGGAL
6.350	14	RIAU	1409	KABUPATEN KUANTAN SINGINGI	140901	KUANTAN MUDIK	1409012022	PEBAUN HULU	0,5265	TERTINGGAL
6.351	14	RIAU	1409	KABUPATEN KUANTAN SINGINGI	140901	KUANTAN MUDIK	1409012025	BUKIT KAUMAN	0,5525	TERTINGGAL
6.352	14	RIAU	1409	KABUPATEN KUANTAN SINGINGI	140901	KUANTAN MUDIK	1409012026	AUR DURI	0,5930	TERTINGGAL
6.353	14	RIAU	1409	KABUPATEN KUANTAN SINGINGI	140901	KUANTAN MUDIK	1409012027	SUNGAIMANAU	0,5614	TERTINGGAL
6.354	14	RIAU	1409	KABUPATEN KUANTAN SINGINGI	140901	KUANTAN MUDIK	1409012030	MUARO TOMBANG	0,5584	TERTINGGAL
6.355	14	RIAU	1409	KABUPATEN KUANTAN SINGINGI	140902	KUANTAN TENGAH	1409022001	BANDAR ALAI	0,5689	TERTINGGAL
6.356	14	RIAU	1409	KABUPATEN KUANTAN SINGINGI	140902	KUANTAN TENGAH	1409022002	PULAUKEUNDUNG	0,5321	TERTINGGAL
6.357	14	RIAU	1409	KABUPATEN KUANTAN SINGINGI	140902	KUANTAN TENGAH	1409022008	MUNSALO	0,5527	TERTINGGAL
6.358	14	RIAU	1409	KABUPATEN KUANTAN SINGINGI	140902	KUANTAN TENGAH	1409022027	TITIAN MODANG KOPAH	0,5836	TERTINGGAL
6.359	14	RIAU	1409	KABUPATEN KUANTAN SINGINGI	140903	SINGINGI	1409032001	PANGKALAN INDARUNG	0,5082	TERTINGGAL
6.360	14	RIAU	1409	KABUPATEN KUANTAN SINGINGI	140903	SINGINGI	1409032002	PULAU PADANG	0,5848	TERTINGGAL
6.361	14	RIAU	1409	KABUPATEN KUANTAN SINGINGI	140904	KUANTAN HILIR	1409042006	BANJARAN	0,5879	TERTINGGAL
6.362	14	RIAU	1409	KABUPATEN KUANTAN SINGINGI	140904	KUANTAN HILIR	1409042007	KAMPUNG MADURA	0,5767	TERTINGGAL
6.363	14	RIAU	1409	KABUPATEN KUANTAN SINGINGI	140904	KUANTAN HILIR	1409042009	PULAU KIJANG	0,5878	TERTINGGAL
6.364	14	RIAU	1409	KABUPATEN KUANTAN SINGINGI	140904	KUANTAN HILIR	1409042015	PULAU MADINAH	0,5710	TERTINGGAL
6.365	14	RIAU	1409	KABUPATEN KUANTAN SINGINGI	140904	KUANTAN HILIR	1409042016	KAMPUNG TENGAH	0,5519	TERTINGGAL
6.366	14	RIAU	1409	KABUPATEN KUANTAN SINGINGI	140904	KUANTAN HILIR	1409042019	TERATAK BARU	0,5821	TERTINGGAL
6.367	14	RIAU	1409	KABUPATEN KUANTAN SINGINGI	140904	KUANTAN HILIR	1409042020	DUSUN TUO	0,5784	TERTINGGAL
6.368	14	RIAU	1409	KABUPATEN KUANTAN SINGINGI	140904	KUANTAN HILIR	1409042028	GUNUNG MELINTANG	0,5837	TERTINGGAL
6.369	14	RIAU	1409	KABUPATEN KUANTAN SINGINGI	140904	KUANTAN HILIR	1409042030	SIMPANG PULAU BERALO	0,5767	TERTINGGAL
6.370	14	RIAU	1409	KABUPATEN KUANTAN SINGINGI	140905	CERENTI	1409052006	PULAU JAMBU	0,5451	TERTINGGAL
6.371	14	RIAU	1409	KABUPATEN KUANTAN SINGINGI	140905	CERENTI	1409052010	PESIKAIAN	0,5790	TERTINGGAL
6.372	14	RIAU	1409	KABUPATEN KUANTAN SINGINGI	140905	CERENTI	1409052011	TELUK PAUH	0,5706	TERTINGGAL
6.373	14	RIAU	1409	KABUPATEN KUANTAN SINGINGI	140905	CERENTI	1409052012	TANJUNG MEDAN	0,5875	TERTINGGAL
6.374	14	RIAU	1409	KABUPATEN KUANTAN SINGINGI	140906	BENAI	1409062003	BANJAR BENAI	0,5040	TERTINGGAL
6.375	14	RIAU	1409	KABUPATEN KUANTAN SINGINGI	140906	BENAI	1409062004	TALONTOM	0,5470	TERTINGGAL
6.376	14	RIAU	1409	KABUPATEN KUANTAN SINGINGI	140906	BENAI	1409062006	PULAU KALIMANTING	0,5897	TERTINGGAL
6.377	14	RIAU	1409	KABUPATEN KUANTAN SINGINGI	140906	BENAI	1409062008	TANJUNGSIMANDOLAK	0,5576	TERTINGGAL
6.378	14	RIAU	1409	KABUPATEN KUANTAN SINGINGI	140906	BENAI	1409062009	SIBERAKUN	0,5770	TERTINGGAL
6.379	14	RIAU	1409	KABUPATEN KUANTAN SINGINGI	140906	BENAI	1409062010	PULAU TONGAH	0,5881	TERTINGGAL
6.380	14	RIAU	1409	KABUPATEN KUANTAN SINGINGI	140906	BENAI	1409062011	UJUNG TANJUNG	0,5676	TERTINGGAL



NO	KODE PROVINSI	NAMA PROVINSI	KODE KABUPATEN	NAMA KABUPATEN	KODE KECAMATAN	NAMA KECAMATAN	KODE DESA	NAMA DESA	IDM	STATUS IDM
6.381	14	RIAU	1409	KABUPATEN KUANTAN SINGINGI	140906	BENAI	1409062015	PULAU LANCANG	0,5422	TERTINGGAL
6.382	14	RIAU	1409	KABUPATEN KUANTAN SINGINGI	140906	BENAI	1409062021	KOTO BENAI	0,5670	TERTINGGAL
6.383	14	RIAU	1409	KABUPATEN KUANTAN SINGINGI	140907	GUNUNGTOAR	1409072001	PULAUMUNGKUR	0,5000	TERTINGGAL
6.384	14	RIAU	1409	KABUPATEN KUANTAN SINGINGI	140907	GUNUNGTOAR	1409072002	TELUKBERINGIN	0,5467	TERTINGGAL
6.385	14	RIAU	1409	KABUPATEN KUANTAN SINGINGI	140907	GUNUNGTOAR	1409072003	PULAU RUMPUT	0,5189	TERTINGGAL
6.386	14	RIAU	1409	KABUPATEN KUANTAN SINGINGI	140907	GUNUNGTOAR	1409072004	SEBERANG GUNUNG	0,5914	TERTINGGAL
6.387	14	RIAU	1409	KABUPATEN KUANTAN SINGINGI	140907	GUNUNGTOAR	1409072005	TEBERAU PANJANG	0,5173	TERTINGGAL
6.388	14	RIAU	1409	KABUPATEN KUANTAN SINGINGI	140907	GUNUNGTOAR	1409072009	PETAPAHAN	0,5489	TERTINGGAL
6.389	14	RIAU	1409	KABUPATEN KUANTAN SINGINGI	140907	GUNUNGTOAR	1409072014	SEBERANG SUNGAI	0,5101	TERTINGGAL
6.390	14	RIAU	1409	KABUPATEN KUANTAN SINGINGI	140908	SINGINGI HILIR	1409082005	SIMPANG RAYA	0,5937	TERTINGGAL
6.391	14	RIAU	1409	KABUPATEN KUANTAN SINGINGI	140909	PANGEAN	1409092003	PULAU KUMPAI	0,5395	TERTINGGAL
6.392	14	RIAU	1409	KABUPATEN KUANTAN SINGINGI	140909	PANGEAN	1409092004	PULAUTONGAH	0,5324	TERTINGGAL
6.393	14	RIAU	1409	KABUPATEN KUANTAN SINGINGI	140909	PANGEAN	1409092005	PULAU DERAS	0,5208	TERTINGGAL
6.394	14	RIAU	1409	KABUPATEN KUANTAN SINGINGI	140909	PANGEAN	1409092006	TELUKPAUH	0,5394	TERTINGGAL
6.395	14	RIAU	1409	KABUPATEN KUANTAN SINGINGI	140909	PANGEAN	1409092007	TANAH BEKALI	0,5245	TERTINGGAL
6.396	14	RIAU	1409	KABUPATEN KUANTAN SINGINGI	140909	PANGEAN	1409092008	PADANG TANGGUNG	0,4964	TERTINGGAL
6.397	14	RIAU	1409	KABUPATEN KUANTAN SINGINGI	140909	PANGEAN	1409092009	PADANG KUNIK	0,5227	TERTINGGAL
6.398	14	RIAU	1409	KABUPATEN KUANTAN SINGINGI	140909	PANGEAN	1409092012	SUKAPING	0,5299	TERTINGGAL
6.399	14	RIAU	1409	KABUPATEN KUANTAN SINGINGI	140909	PANGEAN	1409092013	PULAURENGAS	0,5343	TERTINGGAL
6.400	14	RIAU	1409	KABUPATEN KUANTAN SINGINGI	140910	LOGAS TANAH DARAT	1409102003	LUBUK KEBUN	0,5935	TERTINGGAL
6.401	14	RIAU	1409	KABUPATEN KUANTAN SINGINGI	140910	LOGAS TANAH DARAT	1409102004	SUNGAI RAMBAI	0,5488	TERTINGGAL
6.402	14	RIAU	1409	KABUPATEN KUANTAN SINGINGI	140910	LOGAS TANAH DARAT	1409102005	SITUGAL	0,5788	TERTINGGAL
6.403	14	RIAU	1409	KABUPATEN KUANTAN SINGINGI	140910	LOGAS TANAH DARAT	1409102006	RAMBAHAN	0,5689	TERTINGGAL
6.404	14	RIAU	1409	KABUPATEN KUANTAN SINGINGI	140910	LOGAS TANAH DARAT	1409102007	TERATAK RENDAH	0,5519	TERTINGGAL
6.405	14	RIAU	1409	KABUPATEN KUANTAN SINGINGI	140910	LOGAS TANAH DARAT	1409102008	SIKIJANG	0,4989	TERTINGGAL
6.406	14	RIAU	1409	KABUPATEN KUANTAN SINGINGI	140911	INUMAN	1409112002	KOTO INUMAN	0,5895	TERTINGGAL
6.407	14	RIAU	1409	KABUPATEN KUANTAN SINGINGI	140911	INUMAN	1409112003	PULAU PANJANG HULU	0,4922	TERTINGGAL
6.408	14	RIAU	1409	KABUPATEN KUANTAN SINGINGI	140911	INUMAN	1409112004	PULAU PANJANG HILIR	0,4381	SANGAT TERTINGGAL
6.409	14	RIAU	1409	KABUPATEN KUANTAN SINGINGI	140911	INUMAN	1409112005	SIGARUNTANG	0,5524	TERTINGGAL
6.410	14	RIAU	1409	KABUPATEN KUANTAN SINGINGI	140911	INUMAN	1409112006	PULAU BUSUK	0,5476	TERTINGGAL
6.411	14	RIAU	1409	KABUPATEN KUANTAN SINGINGI	140911	INUMAN	1409112007	BEDENG SIKURAN	0,5803	TERTINGGAL
6.412	14	RIAU	1409	KABUPATEN KUANTAN SINGINGI	140911	INUMAN	1409112008	BANJAR NAN TIGO	0,5429	TERTINGGAL
6.413	14	RIAU	1409	KABUPATEN KUANTAN SINGINGI	140911	INUMAN	1409112009	PULAU SIPAN	0,4978	TERTINGGAL
6.414	14	RIAU	1409	KABUPATEN KUANTAN SINGINGI	140911	INUMAN	1409112010	PULAU BUSUK JAYA	0,5937	TERTINGGAL
6.415	14	RIAU	1409	KABUPATEN KUANTAN SINGINGI	140911	INUMAN	1409112011	SEBERANG PULAU BUSUK	0,5527	TERTINGGAL
6.416	14	RIAU	1409	KABUPATEN KUANTAN SINGINGI	140911	INUMAN	1409112012	LEBUH LURUS	0,5429	TERTINGGAL
6.417	14	RIAU	1409	KABUPATEN KUANTAN SINGINGI	140911	INUMAN	1409112013	KAMPUNG BARU KOTO	0,5884	TERTINGGAL
6.418	14	RIAU	1409	KABUPATEN KUANTAN SINGINGI	140911	INUMAN	1409112014	KETAPING JAYA	0,4478	SANGAT TERTINGGAL
6.419	14	RIAU	1409	KABUPATEN KUANTAN SINGINGI	140912	HULU KUANTAN	1409122002	SUNGAIKELEWAR	0,5671	TERTINGGAL
6.420	14	RIAU	1409	KABUPATEN KUANTAN SINGINGI	140912	HULU KUANTAN	1409122003	TANJUNG	0,5524	TERTINGGAL
6.421	14	RIAU	1409	KABUPATEN KUANTAN SINGINGI	140912	HULU KUANTAN	1409122004	SUNGAIPINANG	0,5676	TERTINGGAL
6.422	14	RIAU	1409	KABUPATEN KUANTAN SINGINGI	140912	HULU KUANTAN	1409122005	SUNGAIALAH	0,5921	TERTINGGAL
6.423	14	RIAU	1409	KABUPATEN KUANTAN SINGINGI	140912	HULU KUANTAN	1409122007	SUMPU	0,5807	TERTINGGAL
6.424	14	RIAU	1409	KABUPATEN KUANTAN SINGINGI	140912	HULU KUANTAN	1409122009	INUMAN	0,5595	TERTINGGAL
6.425	14	RIAU	1409	KABUPATEN KUANTAN SINGINGI	140913	KUANTAN HILIR SEBERANG	1409132002	PULAU BERALO	0,5448	TERTINGGAL
6.426	14	RIAU	1409	KABUPATEN KUANTAN SINGINGI	140913	KUANTAN HILIR SEBERANG	1409132003	PULAU KULUR	0,5446	TERTINGGAL
6.427	14	RIAU	1409	KABUPATEN KUANTAN SINGINGI	140913	KUANTAN HILIR SEBERANG	1409132005	PENGALIHAN	0,5656	TERTINGGAL
6.428	14	RIAU	1409	KABUPATEN KUANTAN SINGINGI	140913	KUANTAN HILIR SEBERANG	1409132006	LUMBOK	0,5667	TERTINGGAL
6.429	14	RIAU	1409	KABUPATEN KUANTAN SINGINGI	140913	KUANTAN HILIR SEBERANG	1409132008	TANJUNGPISANG	0,5490	TERTINGGAL
6.430	14	RIAU	1409	KABUPATEN KUANTAN SINGINGI	140913	KUANTAN HILIR SEBERANG	1409132012	TANJUNG	0,5538	TERTINGGAL
6.431	14	RIAU	1409	KABUPATEN KUANTAN SINGINGI	140913	KUANTAN HILIR SEBERANG	1409132014	RAWANG OGUANG	0,5600	TERTINGGAL
6.432	14	RIAU	1409	KABUPATEN KUANTAN SINGINGI	140914	SENTAJO RAYA	1409142001	PULAU KOMANG SENTAJO	0,5982	TERTINGGAL
6.433	14	RIAU	1409	KABUPATEN KUANTAN SINGINGI	140914	SENTAJO RAYA	1409142005	PULAU KOPUNG SENTAJO	0,5878	TERTINGGAL
6.434	14	RIAU	1409	KABUPATEN KUANTAN SINGINGI	140915	PUCUK RANTAU	1409152001	PERHENTIAN SUNGKAI	0,5892	TERTINGGAL
6.435	14	RIAU	1409	KABUPATEN KUANTAN SINGINGI	140915	PUCUK RANTAU	1409152002	IBUL	0,5881	TERTINGGAL

NO	KODE PROVINSI	NAMA PROVINSI	KODE KABUPATEN	NAMA KABUPATEN	KODE KECAMATAN	NAMA KECAMATAN	KODE DESA	NAMA DESA	IDM	STATUS IDM
6.436	14	RIAU	1409	KABUPATEN KUANTAN SINGINGI	140915	PUCUK RANTAU	1409152003	MUARAPETAJ	0,5605	TERTINGGAL
6.437	14	RIAU	1409	KABUPATEN KUANTAN SINGINGI	140915	PUCUK RANTAU	1409152004	PANGKALAN	0,5402	TERTINGGAL
6.438	14	RIAU	1409	KABUPATEN KUANTAN SINGINGI	140915	PUCUK RANTAU	1409152005	SUNGAIBESAR	0,4751	SANGAT TERTINGGAL
6.439	14	RIAU	1409	KABUPATEN KUANTAN SINGINGI	140915	PUCUK RANTAU	1409152006	SETIANG	0,4500	SANGAT TERTINGGAL
6.440	14	RIAU	1409	KABUPATEN KUANTAN SINGINGI	140915	PUCUK RANTAU	1409152007	MUARO TIU MAKMUR	0,5159	TERTINGGAL
6.441	14	RIAU	1409	KABUPATEN KUANTAN SINGINGI	140915	PUCUK RANTAU	1409152008	MUARATOBOK	0,5600	TERTINGGAL
6.442	14	RIAU	1409	KABUPATEN KUANTAN SINGINGI	140915	PUCUK RANTAU	1409152009	SUNGAIBESAR HILIR	0,4994	TERTINGGAL
6.443	14	RIAU	1409	KABUPATEN KUANTAN SINGINGI	140915	PUCUK RANTAU	1409152010	KAMPUNG BARU IBUL	0,5159	TERTINGGAL
6.444	14	RIAU	1410	KABUPATEN KEPULAUAN MERANTI	141003	RANGSANG	1410032002	TANJUNG MEDANG	0,4692	SANGAT TERTINGGAL
6.445	14	RIAU	1410	KABUPATEN KEPULAUAN MERANTI	141003	RANGSANG	1410032004	GEMALA SARI	0,5959	TERTINGGAL
6.446	14	RIAU	1410	KABUPATEN KEPULAUAN MERANTI	141003	RANGSANG	1410032007	TOPANG	0,5646	TERTINGGAL
6.447	14	RIAU	1410	KABUPATEN KEPULAUAN MERANTI	141003	RANGSANG	1410032008	PENYAGUN	0,5695	TERTINGGAL
6.448	14	RIAU	1410	KABUPATEN KEPULAUAN MERANTI	141003	RANGSANG	1410032010	REPAN	0,5676	TERTINGGAL
6.449	14	RIAU	1410	KABUPATEN KEPULAUAN MERANTI	141003	RANGSANG	1410032012	TELUK SAMAK	0,5400	TERTINGGAL
6.450	14	RIAU	1410	KABUPATEN KEPULAUAN MERANTI	141003	RANGSANG	1410032013	SUNGAI GAYUNG KIRI	0,5190	TERTINGGAL
6.451	14	RIAU	1410	KABUPATEN KEPULAUAN MERANTI	141003	RANGSANG	1410032014	CITRA DAMAI	0,4786	SANGAT TERTINGGAL
6.452	14	RIAU	1410	KABUPATEN KEPULAUAN MERANTI	141003	RANGSANG	1410032016	DWI TUNGGAL	0,5492	TERTINGGAL
6.453	14	RIAU	1410	KABUPATEN KEPULAUAN MERANTI	141003	RANGSANG	1410032017	WONOSARI	0,5514	TERTINGGAL
6.454	14	RIAU	1410	KABUPATEN KEPULAUAN MERANTI	141003	RANGSANG	1410032018	TEBUN	0,5317	TERTINGGAL
6.455	14	RIAU	1410	KABUPATEN KEPULAUAN MERANTI	141003	RANGSANG	1410032020	TANJUNG GEMUK	0,5211	TERTINGGAL
6.456	14	RIAU	1410	KABUPATEN KEPULAUAN MERANTI	141004	TEBING TINGGI BARAT	1410042005	TANJUNG PERANAP	0,5978	TERTINGGAL
6.457	14	RIAU	1410	KABUPATEN KEPULAUAN MERANTI	141004	TEBING TINGGI BARAT	1410042011	MAINI DARUL AMAN	0,5130	TERTINGGAL
6.458	14	RIAU	1410	KABUPATEN KEPULAUAN MERANTI	141004	TEBING TINGGI BARAT	1410042012	MENGKIKIP	0,5603	TERTINGGAL
6.459	14	RIAU	1410	KABUPATEN KEPULAUAN MERANTI	141004	TEBING TINGGI BARAT	1410042014	TANJUNG DARUL TAKZIM	0,5786	TERTINGGAL
6.460	14	RIAU	1410	KABUPATEN KEPULAUAN MERANTI	141006	PULAUMERBAU	1410062006	CENTAI	0,5248	TERTINGGAL
6.461	14	RIAU	1410	KABUPATEN KEPULAUAN MERANTI	141006	PULAUMERBAU	1410062007	TANJUNGBUNGA	0,4338	SANGAT TERTINGGAL
6.462	14	RIAU	1410	KABUPATEN KEPULAUAN MERANTI	141006	PULAUMERBAU	1410062008	BATANG MERANTI	0,5248	TERTINGGAL
6.463	14	RIAU	1410	KABUPATEN KEPULAUAN MERANTI	141006	PULAUMERBAU	1410062009	PANGKALAN BALAI	0,5973	TERTINGGAL
6.464	14	RIAU	1410	KABUPATEN KEPULAUAN MERANTI	141006	PULAUMERBAU	1410062011	KETAPANG PERMAI	0,5829	TERTINGGAL
6.465	14	RIAU	1410	KABUPATEN KEPULAUAN MERANTI	141007	TEBING TINGGI TIMUR	1410072004	TANJUNG SARI	0,5935	TERTINGGAL
6.466	14	RIAU	1410	KABUPATEN KEPULAUAN MERANTI	141007	TEBING TINGGI TIMUR	1410072005	TANJUNG GADAI	0,5917	TERTINGGAL
6.467	14	RIAU	1410	KABUPATEN KEPULAUAN MERANTI	141007	TEBING TINGGI TIMUR	1410072007	KEPAU BARU	0,5583	TERTINGGAL
6.468	14	RIAU	1410	KABUPATEN KEPULAUAN MERANTI	141007	TEBING TINGGI TIMUR	1410072008	SUNGAI TOHOR BARAT	0,5474	TERTINGGAL
6.469	14	RIAU	1410	KABUPATEN KEPULAUAN MERANTI	141007	TEBING TINGGI TIMUR	1410072009	SENDANU DARUL IHSAN	0,5283	TERTINGGAL
6.470	14	RIAU	1410	KABUPATEN KEPULAUAN MERANTI	141007	TEBING TINGGI TIMUR	1410072010	BATIN SUIR	0,4300	SANGAT TERTINGGAL
6.471	14	RIAU	1410	KABUPATEN KEPULAUAN MERANTI	141008	TASIK PUTRI PUYU	1410082001	TANJUNG PADANG	0,5249	TERTINGGAL
6.472	14	RIAU	1410	KABUPATEN KEPULAUAN MERANTI	141008	TASIK PUTRI PUYU	1410082002	PUTRI PUYU	0,4792	SANGAT TERTINGGAL
6.473	14	RIAU	1410	KABUPATEN KEPULAUAN MERANTI	141008	TASIK PUTRI PUYU	1410082003	MEKAR DELIMA	0,5905	TERTINGGAL
6.474	14	RIAU	1410	KABUPATEN KEPULAUAN MERANTI	141008	TASIK PUTRI PUYU	1410082008	TANJUNG PISANG	0,5508	TERTINGGAL
6.475	14	RIAU	1410	KABUPATEN KEPULAUAN MERANTI	141008	TASIK PUTRI PUYU	1410082009	MENGKOPOT	0,5193	TERTINGGAL
6.476	14	RIAU	1410	KABUPATEN KEPULAUAN MERANTI	141009	RANGSANG PESISIR	1410092001	TANJUNG KEDABU	0,5954	TERTINGGAL
6.477	14	RIAU	1410	KABUPATEN KEPULAUAN MERANTI	141009	RANGSANG PESISIR	1410092002	BETING	0,4689	SANGAT TERTINGGAL
6.478	14	RIAU	1410	KABUPATEN KEPULAUAN MERANTI	141009	RANGSANG PESISIR	1410092003	SOKOP	0,5470	TERTINGGAL
6.479	14	RIAU	1410	KABUPATEN KEPULAUAN MERANTI	141009	RANGSANG PESISIR	1410092004	TELESUNG	0,5286	TERTINGGAL
6.480	14	RIAU	1410	KABUPATEN KEPULAUAN MERANTI	141009	RANGSANG PESISIR	1410092006	TENGGAYUN RAYA	0,5399	TERTINGGAL
6.481	14	RIAU	1410	KABUPATEN KEPULAUAN MERANTI	141009	RANGSANG PESISIR	1410092007	SENDAUR	0,5416	TERTINGGAL
6.482	14	RIAU	1410	KABUPATEN KEPULAUAN MERANTI	141009	RANGSANG PESISIR	1410092008	KAYU ARA	0,5384	TERTINGGAL
6.483	14	RIAU	1410	KABUPATEN KEPULAUAN MERANTI	141009	RANGSANG PESISIR	1410092009	SONDE	0,5329	TERTINGGAL
6.484	14	RIAU	1410	KABUPATEN KEPULAUAN MERANTI	141009	RANGSANG PESISIR	1410092010	KEDABU RAPAT	0,5325	TERTINGGAL
6.485	14	RIAU	1410	KABUPATEN KEPULAUAN MERANTI	141009	RANGSANG PESISIR	1410092011	TANAH MERAH	0,5641	TERTINGGAL
6.486	15	JAMBI	1501	KABUPATEN KERINCI	150101	GUNUNG RAYA	1501012002	AIR MUMU	0,5673	TERTINGGAL
6.487	15	JAMBI	1501	KABUPATEN KERINCI	150101	GUNUNG RAYA	1501012005	MASGO	0,5733	TERTINGGAL
6.488	15	JAMBI	1501	KABUPATEN KERINCI	150101	GUNUNG RAYA	1501012012	PERIKAN TENGAH	0,4543	SANGAT TERTINGGAL
6.489	15	JAMBI	1501	KABUPATEN KERINCI	150101	GUNUNG RAYA	1501012019	KEBUN LIMA	0,5708	TERTINGGAL
6.490	15	JAMBI	1501	KABUPATEN KERINCI	150104	SITINJAU LAUT	1501042005	SEBUKAR	0,5959	TERTINGGAL



NO	KODE PROVINSI	NAMA PROVINSI	KODE KABUPATEN	NAMA KABUPATEN	KODE KECAMATAN	NAMA KECAMATAN	KODE DESA	NAMA DESA	IDM	STATUS IDM
6.491	15	JAMBI	1501	KABUPATEN KERINCI	150104	SITINJAU LAUT	1501042008	HIANG TINGGI	0,5590	TERTINGGAL
6.492	15	JAMBI	1501	KABUPATEN KERINCI	150104	SITINJAU LAUT	1501042009	AMBAI ATAS	0,5722	TERTINGGAL
6.493	15	JAMBI	1501	KABUPATEN KERINCI	150104	SITINJAU LAUT	1501042025	PONDOK BERINGIN	0,5511	TERTINGGAL
6.494	15	JAMBI	1501	KABUPATEN KERINCI	150104	SITINJAU LAUT	1501042033	KOTO SEKILAN AMBAI	0,5594	TERTINGGAL
6.495	15	JAMBI	1501	KABUPATEN KERINCI	150106	GUNUNG KERINCI	1501062010	SUNGAIBETUNG HILIR	0,5930	TERTINGGAL
6.496	15	JAMBI	1501	KABUPATEN KERINCI	150106	GUNUNG KERINCI	1501062012	TANJUNGGENTING	0,5864	TERTINGGAL
6.497	15	JAMBI	1501	KABUPATEN KERINCI	150106	GUNUNG KERINCI	1501062016	DANAUTINGGI	0,5316	TERTINGGAL
6.498	15	JAMBI	1501	KABUPATEN KERINCI	150106	GUNUNG KERINCI	1501062017	SUNGAIGELAMPEH	0,5788	TERTINGGAL
6.499	15	JAMBI	1501	KABUPATEN KERINCI	150106	GUNUNG KERINCI	1501062041	TANJUNGGENTING MUDIK	0,5492	TERTINGGAL
6.500	15	JAMBI	1501	KABUPATEN KERINCI	150108	KELILING DANAU	1501082013	DSN. BARU P. TENGAH	0,5540	TERTINGGAL
6.501	15	JAMBI	1501	KABUPATEN KERINCI	150109	KAYU ARO	1501092016	KOTO TENGAH	0,5567	TERTINGGAL
6.502	15	JAMBI	1501	KABUPATEN KERINCI	150109	KAYU ARO	1501092030	SUNGAIDALAM	0,5946	TERTINGGAL
6.503	15	JAMBI	1501	KABUPATEN KERINCI	150109	KAYU ARO	1501092041	RENAH KASAH	0,5413	TERTINGGAL
6.504	15	JAMBI	1501	KABUPATEN KERINCI	150109	KAYU ARO	1501092047	SANGIR TENGAH	0,5810	TERTINGGAL
6.505	15	JAMBI	1501	KABUPATEN KERINCI	150111	AIR HANGAT TIMUR	1501112012	PUNGUT MUDIK	0,5525	TERTINGGAL
6.506	15	JAMBI	1501	KABUPATEN KERINCI	150115	GUNUNG TUJUH	1501152010	PESISIR BUKIT	0,5305	TERTINGGAL
6.507	15	JAMBI	1501	KABUPATEN KERINCI	150116	SIULAK	1501162004	PASAR SIULAK GEDANG	0,5957	TERTINGGAL
6.508	15	JAMBI	1501	KABUPATEN KERINCI	150116	SIULAK	1501162006	SIULAK KECIL MUDIK	0,5410	TERTINGGAL
6.509	15	JAMBI	1501	KABUPATEN KERINCI	150116	SIULAK	1501162019	KOTO ARO	0,5818	TERTINGGAL
6.510	15	JAMBI	1501	KABUPATEN KERINCI	150116	SIULAK	1501162035	PLAK NANEH	0,5151	TERTINGGAL
6.511	15	JAMBI	1501	KABUPATEN KERINCI	150117	DEPATI TUJUH	1501172002	BARU KUBANG	0,5808	TERTINGGAL
6.512	15	JAMBI	1501	KABUPATEN KERINCI	150117	DEPATI TUJUH	1501172003	KOTO PANJANG	0,5584	TERTINGGAL
6.513	15	JAMBI	1501	KABUPATEN KERINCI	150117	DEPATI TUJUH	1501172004	KUBANG GEDANG	0,5565	TERTINGGAL
6.514	15	JAMBI	1501	KABUPATEN KERINCI	150117	DEPATI TUJUH	1501172010	SEKUNGKUNG	0,5448	TERTINGGAL
6.515	15	JAMBI	1501	KABUPATEN KERINCI	150117	DEPATI TUJUH	1501172014	LUBUK SULI	0,5840	TERTINGGAL
6.516	15	JAMBI	1501	KABUPATEN KERINCI	150118	SIULAK MUKAI	1501182001	MUKAI HILIR	0,5768	TERTINGGAL
6.517	15	JAMBI	1501	KABUPATEN KERINCI	150118	SIULAK MUKAI	1501182003	MUKAI MUDIK	0,5878	TERTINGGAL
6.518	15	JAMBI	1501	KABUPATEN KERINCI	150118	SIULAK MUKAI	1501182004	SENIMPIK	0,5614	TERTINGGAL
6.519	15	JAMBI	1501	KABUPATEN KERINCI	150118	SIULAK MUKAI	1501182009	PASIR JAYA	0,5540	TERTINGGAL
6.520	15	JAMBI	1501	KABUPATEN KERINCI	150118	SIULAK MUKAI	1501182010	SUNGAIKUNING	0,5187	TERTINGGAL
6.521	15	JAMBI	1501	KABUPATEN KERINCI	150118	SIULAK MUKAI	1501182013	LUBUK TABUN	0,5205	TERTINGGAL
6.522	15	JAMBI	1501	KERINCI	151501	SIULAK MUKAI	1501182014	KOTO LUA	0,5738	TERTINGGAL
6.523	15	JAMBI	1501	KABUPATEN KERINCI	150119	KAYU ARO BARAT	1501192002	SUNGAIRENAH	0,5576	TERTINGGAL
6.524	15	JAMBI	1501	KABUPATEN KERINCI	150120	BUKITKERMAN	1501202005	TANJUNG SYAM	0,5873	TERTINGGAL
6.525	15	JAMBI	1501	KABUPATEN KERINCI	150120	BUKITKERMAN	1501202009	PENGASI LAMA	0,5060	TERTINGGAL
6.526	15	JAMBI	1501	KABUPATEN KERINCI	150120	BUKITKERMAN	1501202010	PULAU PANDAN	0,5707	TERTINGGAL
6.527	15	JAMBI	1501	KABUPATEN KERINCI	150120	BUKITKERMAN	1501202012	BINTANG MARAK	0,5538	TERTINGGAL
6.528	15	JAMBI	1501	KERINCI	151501	BUKITKERMAN	1501202013	KARANG PANDAN	0,5865	TERTINGGAL
6.529	15	JAMBI	1501	KABUPATEN KERINCI	150120	BUKITKERMAN	1501202014	PENGASI BARU	0,5841	TERTINGGAL
6.530	15	JAMBI	1502	KABUPATEN MERANGIN	150201	JANGKAT	1502012001	RENAH KEMUMU	0,5695	TERTINGGAL
6.531	15	JAMBI	1502	KABUPATEN MERANGIN	150201	JANGKAT	1502012002	TANJUNG KASRI	0,5810	TERTINGGAL
6.532	15	JAMBI	1502	KABUPATEN MERANGIN	150201	JANGKAT	1502012003	LUBUK MENTILIN	0,5416	TERTINGGAL
6.533	15	JAMBI	1502	KABUPATEN MERANGIN	150201	JANGKAT	1502012004	RANTAU KERMAH	0,5719	TERTINGGAL
6.534	15	JAMBI	1502	KABUPATEN MERANGIN	150201	JANGKAT	1502012010	KOTO RENA	0,5803	TERTINGGAL
6.535	15	JAMBI	1502	KABUPATEN MERANGIN	150201	JANGKAT	1502012023	RENAH PELAA	0,5983	TERTINGGAL
6.536	15	JAMBI	1502	KABUPATEN MERANGIN	150201	JANGKAT	1502012024	KOTO RAWANG	0,5733	TERTINGGAL
6.537	15	JAMBI	1502	KABUPATEN MERANGIN	150203	MUARA SIAU	1502032004	DURIAN RAMBUN	0,5913	TERTINGGAL
6.538	15	JAMBI	1502	KABUPATEN MERANGIN	150203	MUARA SIAU	1502032007	LUBUK BIRAH	0,5586	TERTINGGAL
6.539	15	JAMBI	1502	KABUPATEN MERANGIN	150203	MUARA SIAU	1502032008	LUBUK BERINGIN	0,5678	TERTINGGAL
6.540	15	JAMBI	1502	KABUPATEN MERANGIN	150203	MUARA SIAU	1502032011	TELUK SIKUMBANG	0,5657	TERTINGGAL
6.541	15	JAMBI	1502	KABUPATEN MERANGIN	150203	MUARA SIAU	1502032012	MUARA SIAU	0,5824	TERTINGGAL
6.542	15	JAMBI	1502	KABUPATEN MERANGIN	150203	MUARA SIAU	1502032013	TIARO	0,5668	TERTINGGAL
6.543	15	JAMBI	1502	KABUPATEN MERANGIN	150203	MUARA SIAU	1502032017	RANTAU BIDARO	0,5695	TERTINGGAL
6.544	15	JAMBI	1502	KABUPATEN MERANGIN	150203	MUARA SIAU	1502032018	RANTAU PANJANG	0,5560	TERTINGGAL
6.545	15	JAMBI	1502	KABUPATEN MERANGIN	150203	MUARA SIAU	1502032027	SEPANTAI RENA	0,5581	TERTINGGAL

NO	KODE PROVINSI	NAMA PROVINSI	KODE KABUPATEN	NAMA KABUPATEN	KODE KECAMATAN	NAMA KECAMATAN	KODE DESA	NAMA DESA	IDM	STATUS IDM
6.546	15	JAMBI	1502	KABUPATEN MERANGIN	150203	MUARA SIAU	1502032029	RANTAU BAYUR	0,5281	TERTINGGAL
6.547	15	JAMBI	1502	KABUPATEN MERANGIN	150204	SUNGAI MANAU	1502042008	TIANGKO	0,5689	TERTINGGAL
6.548	15	JAMBI	1502	KABUPATEN MERANGIN	150204	SUNGAI MANAU	1502042010	SERINGAT	0,5922	TERTINGGAL
6.549	15	JAMBI	1502	KABUPATEN MERANGIN	150204	SUNGAI MANAU	1502042016	SUNGAI NILAU	0,5732	TERTINGGAL
6.550	15	JAMBI	1502	KABUPATEN MERANGIN	150205	TABIR	1502052035	LUBUK NAPAL	0,5754	TERTINGGAL
6.551	15	JAMBI	1502	KABUPATEN MERANGIN	150207	TABIR ULU	1502072009	MUARA JERNIH	0,5568	TERTINGGAL
6.552	15	JAMBI	1502	KABUPATEN MERANGIN	150207	TABIR ULU	1502072012	RANTAU NGARAU	0,5932	TERTINGGAL
6.553	15	JAMBI	1502	KABUPATEN MERANGIN	150207	TABIR ULU	1502072013	MEDAN BARU	0,5656	TERTINGGAL
6.554	15	JAMBI	1502	KABUPATEN MERANGIN	150207	TABIR ULU	1502072014	MUARO SEKETUK	0,5616	TERTINGGAL
6.555	15	JAMBI	1502	KABUPATEN MERANGIN	150209	LEMBAH MASURAI	1502092005	RANCAN	0,5408	TERTINGGAL
6.556	15	JAMBI	1502	KABUPATEN MERANGIN	150209	LEMBAH MASURAI	1502092007	RANTAU JERING	0,5775	TERTINGGAL
6.557	15	JAMBI	1502	KABUPATEN MERANGIN	150209	LEMBAH MASURAI	1502092008	TANJUNG DALAM	0,5960	TERTINGGAL
6.558	15	JAMBI	1502	KABUPATEN MERANGIN	150209	LEMBAH MASURAI	1502092009	MUARO PANGI	0,5902	TERTINGGAL
6.559	15	JAMBI	1502	KABUPATEN MERANGIN	150209	LEMBAH MASURAI	1502092011	TALANG ASAL	0,5800	TERTINGGAL
6.560	15	JAMBI	1502	KABUPATEN MERANGIN	150209	LEMBAH MASURAI	1502092012	MUARA KELUKUP	0,5684	TERTINGGAL
6.561	15	JAMBI	1502	KABUPATEN MERANGIN	150209	LEMBAH MASURAI	1502092013	MUARA LENGAYO	0,4870	SANGAT TERTINGGAL
6.562	15	JAMBI	1502	KABUPATEN MERANGIN	150214	TABIR ILIR	1502142007	MEKAR LIMA MANIS	0,5938	TERTINGGAL
6.563	15	JAMBI	1502	KABUPATEN MERANGIN	150215	TABIR TIMUR	1502152001	SUNGAI LIMA	0,5499	TERTINGGAL
6.564	15	JAMBI	1502	KABUPATEN MERANGIN	150216	RENAH PEMBARAP	1502162003	DURIAN BATAKUK	0,5597	TERTINGGAL
6.565	15	JAMBI	1502	KABUPATEN MERANGIN	150216	RENAH PEMBARAP	1502162004	MUARA BANTAN	0,5340	TERTINGGAL
6.566	15	JAMBI	1502	KABUPATEN MERANGIN	150218	JANGKAT TIMUR	1502182003	BARU	0,5590	TERTINGGAL
6.567	15	JAMBI	1502	KABUPATEN MERANGIN	150218	JANGKAT TIMUR	1502182004	TALANG TEMBAGO	0,5448	TERTINGGAL
6.568	15	JAMBI	1502	KABUPATEN MERANGIN	150218	JANGKAT TIMUR	1502182005	BERINGIN TINGGI	0,5783	TERTINGGAL
6.569	15	JAMBI	1502	KABUPATEN MERANGIN	150218	JANGKAT TIMUR	1502182006	PEMATANG PAUH	0,5843	TERTINGGAL
6.570	15	JAMBI	1502	KABUPATEN MERANGIN	150218	JANGKAT TIMUR	1502182013	TANJUNG ALAM	0,5754	TERTINGGAL
6.571	15	JAMBI	1502	KABUPATEN MERANGIN	150218	JANGKAT TIMUR	1502182014	KABU	0,5932	TERTINGGAL
6.572	15	JAMBI	1502	KABUPATEN MERANGIN	150223	TABIR BARAT	1502232001	MUARA KIBUL	0,5438	TERTINGGAL
6.573	15	JAMBI	1502	KABUPATEN MERANGIN	150223	TABIR BARAT	1502232002	TANJUNG PUTUS	0,4241	SANGAT TERTINGGAL
6.574	15	JAMBI	1502	KABUPATEN MERANGIN	150223	TABIR BARAT	1502232003	PULAU TEBAKAR	0,5011	TERTINGGAL
6.575	15	JAMBI	1502	KABUPATEN MERANGIN	150223	TABIR BARAT	1502232004	BATANG KIBUL	0,4084	SANGAT TERTINGGAL
6.576	15	JAMBI	1502	KABUPATEN MERANGIN	150223	TABIR BARAT	1502232005	SUNGAI TABIR	0,5010	TERTINGGAL
6.577	15	JAMBI	1502	KABUPATEN MERANGIN	150223	TABIR BARAT	1502232006	TELENTAM	0,5132	TERTINGGAL
6.578	15	JAMBI	1502	KABUPATEN MERANGIN	150223	TABIR BARAT	1502232007	NGAOL	0,4716	SANGAT TERTINGGAL
6.579	15	JAMBI	1502	KABUPATEN MERANGIN	150223	TABIR BARAT	1502232008	AIR LIKI	0,4986	TERTINGGAL
6.580	15	JAMBI	1502	KABUPATEN MERANGIN	150223	TABIR BARAT	1502232009	PULAU LEBAR	0,4648	SANGAT TERTINGGAL
6.581	15	JAMBI	1502	KABUPATEN MERANGIN	150223	TABIR BARAT	1502232010	MUARA LANGEH	0,5376	TERTINGGAL
6.582	15	JAMBI	1502	KABUPATEN MERANGIN	150223	TABIR BARAT	1502232011	TANJUNG BERINGIN	0,5449	TERTINGGAL
6.583	15	JAMBI	1502	KABUPATEN MERANGIN	150223	TABIR BARAT	1502232012	BARU KIBUL	0,5211	TERTINGGAL
6.584	15	JAMBI	1502	KABUPATEN MERANGIN	150223	TABIR BARAT	1502232013	NGAOL ILIR	0,4797	SANGAT TERTINGGAL
6.585	15	JAMBI	1502	KABUPATEN MERANGIN	150223	TABIR BARAT	1502232014	AIR LIKI BARU	0,4540	SANGAT TERTINGGAL
6.586	15	JAMBI	1502	KABUPATEN MERANGIN	150224	TIANG PUMPUNG	1502242005	RANTAU LIMA KAPAS	0,5306	TERTINGGAL
6.587	15	JAMBI	1502	KABUPATEN MERANGIN	150224	TIANG PUMPUNG	1502242006	BARU SUNGAI SAKAI	0,5211	TERTINGGAL
6.588	15	JAMBI	1503	KABUPATEN SAROLANGUN	150301	BATANG ASAI	1503012001	TAMBAK RATU	0,5505	TERTINGGAL
6.589	15	JAMBI	1503	KABUPATEN SAROLANGUN	150301	BATANG ASAI	1503012002	SUNGAI KERADAK	0,5248	TERTINGGAL
6.590	15	JAMBI	1503	KABUPATEN SAROLANGUN	150301	BATANG ASAI	1503012003	MUARO AIR DUA	0,5635	TERTINGGAL
6.591	15	JAMBI	1503	KABUPATEN SAROLANGUN	150301	BATANG ASAI	1503012004	SIMPANG NARSO	0,5322	TERTINGGAL
6.592	15	JAMBI	1503	KABUPATEN SAROLANGUN	150301	BATANG ASAI	1503012005	BATIN PENGAMBANG	0,4910	TERTINGGAL
6.593	15	JAMBI	1503	KABUPATEN SAROLANGUN	150301	BATANG ASAI	1503012006	BATU EMPANG	0,4814	SANGAT TERTINGGAL
6.594	15	JAMBI	1503	KABUPATEN SAROLANGUN	150301	BATANG ASAI	1503012007	RANTAU PANJANG	0,5525	TERTINGGAL
6.595	15	JAMBI	1503	KABUPATEN SAROLANGUN	150301	BATANG ASAI	1503012008	P. SALAK BARU	0,5173	TERTINGGAL
6.596	15	JAMBI	1503	KABUPATEN SAROLANGUN	150301	BATANG ASAI	1503012009	MUARO PEMUAT	0,5559	TERTINGGAL
6.597	15	JAMBI	1503	KABUPATEN SAROLANGUN	150301	BATANG ASAI	1503012010	LUBUK BANGKAR	0,5506	TERTINGGAL
6.598	15	JAMBI	1503	KABUPATEN SAROLANGUN	150301	BATANG ASAI	1503012012	RADEN ANOM	0,5267	TERTINGGAL
6.599	15	JAMBI	1503	KABUPATEN SAROLANGUN	150301	BATANG ASAI	1503012013	DATUK NAN DUO	0,5229	TERTINGGAL
6.600	15	JAMBI	1503	KABUPATEN SAROLANGUN	150301	BATANG ASAI	1503012014	BUKIT KALIMAU ULU	0,5362	TERTINGGAL



NO	KODE PROVINSI	NAMA PROVINSI	KODE KABUPATEN	NAMA KABUPATEN	KODE KECAMATAN	NAMA KECAMATAN	KODE DESA	NAMA DESA	IDM	STATUS IDM
6.601	15	JAMBI	1503	KABUPATEN SAROLANGUN	150301	BATANG ASAI	1503012015	SUNGAI BEMBAN	0,5748	TERTINGGAL
6.602	15	JAMBI	1503	KABUPATEN SAROLANGUN	150301	BATANG ASAI	1503012016	MUARA CUBAN	0,5613	TERTINGGAL
6.603	15	JAMBI	1503	KABUPATEN SAROLANGUN	150301	BATANG ASAI	1503012017	SUNGAI BAUNG	0,5632	TERTINGGAL
6.604	15	JAMBI	1503	KABUPATEN SAROLANGUN	150301	BATANG ASAI	1503012018	PADANG JERING	0,5881	TERTINGGAL
6.605	15	JAMBI	1503	KABUPATEN SAROLANGUN	150301	BATANG ASAI	1503012019	KASIRO	0,5716	TERTINGGAL
6.606	15	JAMBI	1503	KABUPATEN SAROLANGUN	150301	BATANG ASAI	1503012020	KASIRO HILIR	0,5525	TERTINGGAL
6.607	15	JAMBI	1503	KABUPATEN SAROLANGUN	150301	BATANG ASAI	1503012021	BUKIT BERANTAI	0,4948	TERTINGGAL
6.608	15	JAMBI	1503	KABUPATEN SAROLANGUN	150301	BATANG ASAI	1503012022	BUKIT SULAH	0,5525	TERTINGGAL
6.609	15	JAMBI	1503	KABUPATEN SAROLANGUN	150301	BATANG ASAI	1503012023	PANIBAN BARU	0,5506	TERTINGGAL
6.610	15	JAMBI	1503	KABUPATEN SAROLANGUN	150302	LIMUN	1503022006	TEMENGGUNG	0,5968	TERTINGGAL
6.611	15	JAMBI	1503	KABUPATEN SAROLANGUN	150302	LIMUN	1503022007	RANGGO	0,5678	TERTINGGAL
6.612	15	JAMBI	1503	KABUPATEN SAROLANGUN	150302	LIMUN	1503022008	PANCA KARYA	0,5192	TERTINGGAL
6.613	15	JAMBI	1503	KABUPATEN SAROLANGUN	150302	LIMUN	1503022009	LUBUK BEDORONG	0,5527	TERTINGGAL
6.614	15	JAMBI	1503	KABUPATEN SAROLANGUN	150302	LIMUN	1503022010	MARIBUNG	0,5267	TERTINGGAL
6.615	15	JAMBI	1503	KABUPATEN SAROLANGUN	150302	LIMUN	1503022011	NAPAL MELINTANG	0,5562	TERTINGGAL
6.616	15	JAMBI	1503	KABUPATEN SAROLANGUN	150302	LIMUN	1503022012	BERKUN	0,5168	TERTINGGAL
6.617	15	JAMBI	1503	KABUPATEN SAROLANGUN	150302	LIMUN	1503022013	MERSIP	0,5300	TERTINGGAL
6.618	15	JAMBI	1503	KABUPATEN SAROLANGUN	150302	LIMUN	1503022016	MOENTI	0,5921	TERTINGGAL
6.619	15	JAMBI	1503	KABUPATEN SAROLANGUN	150302	LIMUN	1503022018	DEMANG	0,5859	TERTINGGAL
6.620	15	JAMBI	1503	KABUPATEN SAROLANGUN	150302	LIMUN	1503022021	TEMALANG	0,5094	TERTINGGAL
6.621	15	JAMBI	1503	KABUPATEN SAROLANGUN	150302	LIMUN	1503022022	MUARA LIMUN	0,5738	TERTINGGAL
6.622	15	JAMBI	1503	KABUPATEN SAROLANGUN	150302	LIMUN	1503022023	SUKA DAMAI	0,5045	TERTINGGAL
6.623	15	JAMBI	1503	KABUPATEN SAROLANGUN	150303	SAROLANGUN	1503032013	LIDUNG	0,5973	TERTINGGAL
6.624	15	JAMBI	1503	KABUPATEN SAROLANGUN	150303	SAROLANGUN	1503032024	BARU	0,5671	TERTINGGAL
6.625	15	JAMBI	1503	KABUPATEN SAROLANGUN	150304	PAUH	1503042004	BATU KUCING	0,5710	TERTINGGAL
6.626	15	JAMBI	1503	KABUPATEN SAROLANGUN	150304	PAUH	1503042007	KASANG MELINTANG	0,5556	TERTINGGAL
6.627	15	JAMBI	1503	KABUPATEN SAROLANGUN	150304	PAUH	1503042008	PANGKAL BULIAN	0,5597	TERTINGGAL
6.628	15	JAMBI	1503	KABUPATEN SAROLANGUN	150304	PAUH	1503042009	LUBUK NAPAL	0,5590	TERTINGGAL
6.629	15	JAMBI	1503	KABUPATEN SAROLANGUN	150304	PAUH	1503042010	SEPINTUN	0,5916	TERTINGGAL
6.630	15	JAMBI	1503	KABUPATEN SAROLANGUN	150304	PAUH	1503042011	LAMBAN SIGATAL	0,5295	TERTINGGAL
6.631	15	JAMBI	1503	KABUPATEN SAROLANGUN	150304	PAUH	1503042020	SEKO BESAR	0,5954	TERTINGGAL
6.632	15	JAMBI	1503	KABUPATEN SAROLANGUN	150304	PAUH	1503042021	TAMAN BANDUNG	0,5167	TERTINGGAL
6.633	15	JAMBI	1503	KABUPATEN SAROLANGUN	150305	PELAWAN	1503052001	PENEGAH	0,5935	TERTINGGAL
6.634	15	JAMBI	1503	KABUPATEN SAROLANGUN	150305	PELAWAN	1503052003	PULAUARO	0,5657	TERTINGGAL
6.635	15	JAMBI	1503	KABUPATEN SAROLANGUN	150305	PELAWAN	1503052007	MUARA DANAU	0,5916	TERTINGGAL
6.636	15	JAMBI	1503	KABUPATEN SAROLANGUN	150305	PELAWAN	1503052023	LUBUK SAYAK	0,5951	TERTINGGAL
6.637	15	JAMBI	1503	KABUPATEN SAROLANGUN	150306	MANDIANGIN	1503062003	PEMUSIRAN	0,5346	TERTINGGAL
6.638	15	JAMBI	1503	KABUPATEN SAROLANGUN	150306	MANDIANGIN	1503062006	GURUN TUO	0,4970	TERTINGGAL
6.639	15	JAMBI	1503	KABUPATEN SAROLANGUN	150306	MANDIANGIN	1503062008	MANDAINANGIN TUO	0,5327	TERTINGGAL
6.640	15	JAMBI	1503	KABUPATEN SAROLANGUN	150306	MANDIANGIN	1503062010	MUARO KETALO	0,5921	TERTINGGAL
6.641	15	JAMBI	1503	KABUPATEN SAROLANGUN	150306	MANDIANGIN	1503062011	TAMAN DEWA	0,5549	TERTINGGAL
6.642	15	JAMBI	1503	KABUPATEN SAROLANGUN	150306	MANDIANGIN	1503062019	SUNGAI BUTANG	0,4982	TERTINGGAL
6.643	15	JAMBI	1503	KABUPATEN SAROLANGUN	150306	MANDIANGIN	1503062023	SUNGAI ROTAN	0,5343	TERTINGGAL
6.644	15	JAMBI	1503	KABUPATEN SAROLANGUN	150306	MANDIANGIN	1503062025	JERNANG BARU	0,5397	TERTINGGAL
6.645	15	JAMBI	1503	KABUPATEN SAROLANGUN	150306	MANDIANGIN	1503062028	TALANG SERDANG	0,5757	TERTINGGAL
6.646	15	JAMBI	1503	KABUPATEN SAROLANGUN	150307	AIR HITAM	1503072001	LUBUK JERING	0,5951	TERTINGGAL
6.647	15	JAMBI	1503	KABUPATEN SAROLANGUN	150308	BATHIN VIII	1503082003	PULAU LINTANG	0,5626	TERTINGGAL
6.648	15	JAMBI	1503	KABUPATEN SAROLANGUN	150308	BATHIN VIII	1503082007	PULAU MELAKO	0,5322	TERTINGGAL
6.649	15	JAMBI	1503	KABUPATEN SAROLANGUN	150308	BATHIN VIII	1503082009	TANJUNGGAGAK	0,5399	TERTINGGAL
6.650	15	JAMBI	1503	KABUPATEN SAROLANGUN	150308	BATHIN VIII	1503082010	PULAU BUAYO	0,5494	TERTINGGAL
6.651	15	JAMBI	1503	KABUPATEN SAROLANGUN	150308	BATHIN VIII	1503082012	DUSUN DALAM	0,5876	TERTINGGAL
6.652	15	JAMBI	1503	KABUPATEN SAROLANGUN	150308	BATHIN VIII	1503082015	TELUK MANCUR	0,5655	TERTINGGAL
6.653	15	JAMBI	1503	KABUPATEN SAROLANGUN	150309	SINGKUT	1503092010	BUKIT TALANG MAS	0,5940	TERTINGGAL
6.654	15	JAMBI	1503	KABUPATEN SAROLANGUN	150310	CERMIN NAN GEDANG	1503102007	TAMBANG TINGGI	0,5895	TERTINGGAL
6.655	15	JAMBI	1504	KABUPATEN BATANGHARI	150406	MARO SEBO ULU	1504062001	BATU SAWAR	0,5808	TERTINGGAL

NO	KODE PROVINSI	NAMA PROVINSI	KODE KABUPATEN	NAMA KABUPATEN	KODE KECAMATAN	NAMA KECAMATAN	KODE DESA	NAMA DESA	IDM	STATUS IDM
6.656	15	JAMBI	1504	KABUPATEN BATANGHARI	150406	MARO SEBO ULU	1504062015	RAWA MEKAR	0,5371	TERTINGGAL
6.657	15	JAMBI	1505	KABUPATEN MUARO JAMBI	150502	SEKERNAN	1505022005	TAN TAN	0,5790	TERTINGGAL
6.658	15	JAMBI	1505	KABUPATEN MUARO JAMBI	150502	SEKERNAN	1505022006	KEDOTAN	0,5918	TERTINGGAL
6.659	15	JAMBI	1505	KABUPATEN MUARO JAMBI	150503	KUMPEH	1505032005	SUNGAI BUNGUR	0,5695	TERTINGGAL
6.660	15	JAMBI	1505	KABUPATEN MUARO JAMBI	150503	KUMPEH	1505032006	SEPONJEN	0,5321	TERTINGGAL
6.661	15	JAMBI	1505	KABUPATEN MUARO JAMBI	150503	KUMPEH	1505032007	SOGO	0,5892	TERTINGGAL
6.662	15	JAMBI	1505	KABUPATEN MUARO JAMBI	150503	KUMPEH	1505032009	SUNGAI AUR	0,5803	TERTINGGAL
6.663	15	JAMBI	1505	KABUPATEN MUARO JAMBI	150503	KUMPEH	1505032010	JEBUS	0,5749	TERTINGGAL
6.664	15	JAMBI	1505	KABUPATEN MUARO JAMBI	150503	KUMPEH	1505032011	GEDONG KARYA	0,5748	TERTINGGAL
6.665	15	JAMBI	1505	KABUPATEN MUARO JAMBI	150503	KUMPEH	1505032013	RANTAU PANJANG	0,5373	TERTINGGAL
6.666	15	JAMBI	1505	KABUPATEN MUARO JAMBI	150503	KUMPEH	1505032014	LONDERANG	0,5984	TERTINGGAL
6.667	15	JAMBI	1505	KABUPATEN MUARO JAMBI	150503	KUMPEH	1505032016	PETANANG	0,5918	TERTINGGAL
6.668	15	JAMBI	1505	KABUPATEN MUARO JAMBI	150503	KUMPEH	1505032018	RONDANG	0,5708	TERTINGGAL
6.669	15	JAMBI	1505	KABUPATEN MUARO JAMBI	150503	KUMPEH	1505032019	MAJU JAYA	0,5673	TERTINGGAL
6.670	15	JAMBI	1505	KABUPATEN MUARO JAMBI	150504	MARO SEBO	1505042016	NIASO	0,5848	TERTINGGAL
6.671	15	JAMBI	1505	KABUPATEN MUARO JAMBI	150504	MARO SEBO	1505042020	LUBUK RAMAN	0,5910	TERTINGGAL
6.672	15	JAMBI	1505	KABUPATEN MUARO JAMBI	150506	KUMPEH ULU	1505062010	LOPAK ALAI	0,5962	TERTINGGAL
6.673	15	JAMBI	1505	KABUPATEN MUARO JAMBI	150509	BAHAR UTARA	1505092003	SUMBER MULYA	0,5657	TERTINGGAL
6.674	15	JAMBI	1505	KABUPATEN MUARO JAMBI	150509	BAHAR UTARA	1505092007	SUMBER JAYA	0,5971	TERTINGGAL
6.675	15	JAMBI	1505	KABUPATEN MUARO JAMBI	150511	TAMAN RAJO	1505112010	MANIS MATO	0,5356	TERTINGGAL
6.676	15	JAMBI	1506	KABUPATEN TANJUNG JABUNG BARAT	150602	TUNGKAL ILIR	1506022003	TUNGKAL I	0,5151	TERTINGGAL
6.677	15	JAMBI	1506	TANJUNG JABUNG BARAT	151506	PENGABUAN	1506032007	SUNGAISERINDIT	0,5973	TERTINGGAL
6.678	15	JAMBI	1506	TANJUNG JABUNG BARAT	151506	PENGABUAN	1506032008	MEKAR JATI	0,5822	TERTINGGAL
6.679	15	JAMBI	1506	TANJUNG JABUNG BARAT	151506	PENGABUAN	1506032012	SUNGAIPAMPANG	0,5952	TERTINGGAL
6.680	15	JAMBI	1506	TANJUNG JABUNG BARAT	151506	PENGABUAN	1506032013	PARIT SIDANG	0,5837	TERTINGGAL
6.681	15	JAMBI	1506	TANJUNG JABUNG BARAT	151506	PENGABUAN	1506032014	SUNGAIJERING	0,4976	TERTINGGAL
6.682	15	JAMBI	1506	TANJUNG JABUNG BARAT	151506	PENGABUAN	1506032015	PARIT BILAL	0,5954	TERTINGGAL
6.683	15	JAMBI	1506	TANJUNG JABUNG BARAT	151506	PENGABUAN	1506032016	SUAKSAMIN	0,5768	TERTINGGAL
6.684	15	JAMBI	1506	TANJUNG JABUNG BARAT	151506	PENGABUAN	1506032018	KARYA MAJU	0,5305	TERTINGGAL
6.685	15	JAMBI	1506	TANJUNG JABUNG BARAT	151506	PENGABUAN	1506032019	SUNGAIRAYA	0,5927	TERTINGGAL
6.686	15	JAMBI	1506	TANJUNG JABUNG BARAT	151506	PENGABUAN	1506032020	PASAR SENIN	0,5822	TERTINGGAL
6.687	15	JAMBI	1506	KABUPATEN TANJUNG JABUNG BARAT	150604	BETARA	1506042008	MAKMUR JAYA	0,5412	TERTINGGAL
6.688	15	JAMBI	1506	KABUPATEN TANJUNG JABUNG BARAT	150604	BETARA	1506042010	TERJUN GAJAH	0,5792	TERTINGGAL
6.689	15	JAMBI	1506	KABUPATEN TANJUNG JABUNG BARAT	150604	BETARA	1506042014	TELUKKULBI	0,5914	TERTINGGAL
6.690	15	JAMBI	1506	KABUPATEN TANJUNG JABUNG BARAT	150604	BETARA	1506042016	SUNGAITERAP	0,5635	TERTINGGAL
6.691	15	JAMBI	1506	KABUPATEN TANJUNG JABUNG BARAT	150605	MERLUNG	1506052005	PENYABUNGAN	0,5326	TERTINGGAL
6.692	15	JAMBI	1506	KABUPATEN TANJUNG JABUNG BARAT	150605	MERLUNG	1506052006	LUBUK TERAP	0,5382	TERTINGGAL
6.693	15	JAMBI	1506	TANJUNG JABUNG BARAT	151506	TEBING TINGGI	1506062008	SUNGAIKERUH	0,5805	TERTINGGAL
6.694	15	JAMBI	1506	TANJUNG JABUNG BARAT	151506	BATANG ASAM	1506072009	RAWANGKEMPAS	0,5052	TERTINGGAL
6.695	15	JAMBI	1506	KABUPATEN TANJUNG JABUNG BARAT	150607	BATANG ASAM	1506072010	LUBUK LAWAU	0,5919	TERTINGGAL
6.696	15	JAMBI	1506	KABUPATEN TANJUNG JABUNG BARAT	150608	RENAH MENDALUH	1506082007	MUARADANAU	0,5321	TERTINGGAL
6.697	15	JAMBI	1506	KABUPATEN TANJUNG JABUNG BARAT	150608	RENAH MENDALUH	1506082008	TANAHTUMBUH	0,5790	TERTINGGAL
6.698	15	JAMBI	1506	KABUPATEN TANJUNG JABUNG BARAT	150608	RENAH MENDALUH	1506082010	BUKITBAKAR	0,5862	TERTINGGAL
6.699	15	JAMBI	1506	KABUPATEN TANJUNG JABUNG BARAT	150609	MUARA PAPALIK	1506092007	LUBUK SEBONTAN	0,5805	TERTINGGAL
6.700	15	JAMBI	1506	KABUPATEN TANJUNG JABUNG BARAT	150609	MUARA PAPALIK	1506092008	SUNGAIPAPAUH	0,5626	TERTINGGAL
6.701	15	JAMBI	1506	KABUPATEN TANJUNG JABUNG BARAT	150610	SEBERANG KOTA	1506102002	TUNGKAL IV DESA	0,5860	TERTINGGAL
6.702	15	JAMBI	1506	KABUPATEN TANJUNG JABUNG BARAT	150610	SEBERANG KOTA	1506102003	KUALA BARU	0,5433	TERTINGGAL
6.703	15	JAMBI	1506	KABUPATEN TANJUNG JABUNG BARAT	150610	SEBERANG KOTA	1506102005	MEKAR ALAM	0,5618	TERTINGGAL
6.704	15	JAMBI	1506	KABUPATEN TANJUNG JABUNG BARAT	150610	SEBERANG KOTA	1506102007	KUALA KAHAR	0,5692	TERTINGGAL
6.705	15	JAMBI	1506	KABUPATEN TANJUNG JABUNG BARAT	150610	SEBERANG KOTA	1506102008	MUARASEBERANG	0,5184	TERTINGGAL
6.706	15	JAMBI	1506	KABUPATEN TANJUNG JABUNG BARAT	150611	BRAM ITAM	1506112003	TANJUNGSSENJULANG	0,5973	TERTINGGAL
6.707	15	JAMBI	1506	KABUPATEN TANJUNG JABUNG BARAT	150612	KUALA BETARA	1506122002	SUNGAIDUALAP	0,5710	TERTINGGAL
6.708	15	JAMBI	1506	TANJUNG JABUNG BARAT	151506	KUALA BETARA	1506122004	SUNGAIGEBAR	0,5745	TERTINGGAL
6.709	15	JAMBI	1506	KABUPATEN TANJUNG JABUNG BARAT	150612	KUALA BETARA	1506122005	DATARAN PINANG	0,5599	TERTINGGAL
6.710	15	JAMBI	1506	KABUPATEN TANJUNG JABUNG BARAT	150612	KUALA BETARA	1506122006	TANJUNGPASIR	0,5616	TERTINGGAL



NO	KODE PROVINSI	NAMA PROVINSI	KODE KABUPATEN	NAMA KABUPATEN	KODE KECAMATAN	NAMA KECAMATAN	KODE DESA	NAMA DESA	IDM	STATUS IDM
6.711	15	JAMBI	1506	KABUPATEN TANJUNG JABUNG BARAT	150612	KUALA BETARA	1506122007	SUNGAIGEBAR BARAT	0,5782	TERTINGGAL
6.712	15	JAMBI	1506	KABUPATEN TANJUNG JABUNG BARAT	150612	KUALA BETARA	1506122008	SUNGAIDUNGUN	0,5186	TERTINGGAL
6.713	15	JAMBI	1506	KABUPATEN TANJUNG JABUNG BARAT	150612	KUALA BETARA	1506122009	KUALA INDAH	0,5770	TERTINGGAL
6.714	15	JAMBI	1506	KABUPATEN TANJUNG JABUNG BARAT	150612	KUALA BETARA	1506122010	SUAK LABU	0,5697	TERTINGGAL
6.715	15	JAMBI	1506	KABUPATEN TANJUNG JABUNG BARAT	150613	SENYERANG	1506132002	SUNGAIKAYU ARO	0,5821	TERTINGGAL
6.716	15	JAMBI	1506	TANJUNG JABUNG BARAT	151506	SENYERANG	1506132003	TELUKKETAPANG	0,5710	TERTINGGAL
6.717	15	JAMBI	1506	TANJUNG JABUNG BARAT	151506	SENYERANG	1506132007	LUMAHAN	0,5502	TERTINGGAL
6.718	15	JAMBI	1506	TANJUNG JABUNG BARAT	151506	SENYERANG	1506132009	SUNGSANG	0,5351	TERTINGGAL
6.719	15	JAMBI	1507	TANJUNG JABUNG TIMUR	151507	MUARA SABAK TIMUR	1507012014	KOTA RAJA	0,5163	TERTINGGAL
6.720	15	JAMBI	1507	TANJUNG JABUNG TIMUR	151507	MUARA SABAK TIMUR	1507012015	SIAU DALAM	0,4984	TERTINGGAL
6.721	15	JAMBI	1507	TANJUNG JABUNG TIMUR	151507	MUARA SABAK TIMUR	1507012016	SUNGAI ULAR	0,4986	TERTINGGAL
6.722	15	JAMBI	1507	TANJUNG JABUNG TIMUR	151507	MUARA SABAK TIMUR	1507012017	KOTA HARAPAN	0,5471	TERTINGGAL
6.723	15	JAMBI	1507	TANJUNG JABUNG TIMUR	151507	MUARA SABAK TIMUR	1507012018	KUALA SIMBUR	0,5348	TERTINGGAL
6.724	15	JAMBI	1507	KABUPATEN TANJUNG JABUNG TIMUR	150702	NIPAH PANJANG	1507022003	SIMPANG JELITA	0,5376	TERTINGGAL
6.725	15	JAMBI	1507	KABUPATEN TANJUNG JABUNG TIMUR	150702	NIPAH PANJANG	1507022004	SIMPANG DATUK	0,5492	TERTINGGAL
6.726	15	JAMBI	1507	KABUPATEN TANJUNG JABUNG TIMUR	150702	NIPAH PANJANG	1507022005	TELUK KIJANG	0,5105	TERTINGGAL
6.727	15	JAMBI	1507	KABUPATEN TANJUNG JABUNG TIMUR	150702	NIPAH PANJANG	1507022006	SUNGAI RAYA	0,5505	TERTINGGAL
6.728	15	JAMBI	1507	KABUPATEN TANJUNG JABUNG TIMUR	150702	NIPAH PANJANG	1507022007	PEMUSIRAN	0,5581	TERTINGGAL
6.729	15	JAMBI	1507	TANJUNG JABUNG TIMUR	151507	NIPAH PANJANG	1507022008	SUNGAI TERING	0,5189	TERTINGGAL
6.730	15	JAMBI	1507	KABUPATEN TANJUNG JABUNG TIMUR	150702	NIPAH PANJANG	1507022010	BUNGA TANJUNG	0,5806	TERTINGGAL
6.731	15	JAMBI	1507	TANJUNG JABUNG TIMUR	151507	MENDAHARA	1507032014	SINAR KALIMANTAN	0,5911	TERTINGGAL
6.732	15	JAMBI	1507	KABUPATEN TANJUNG JABUNG TIMUR	150704	RANTAU RASAU	1507042011	SUNGAI DUSUN	0,5657	TERTINGGAL
6.733	15	JAMBI	1507	KABUPATEN TANJUNG JABUNG TIMUR	150704	RANTAU RASAU	1507042014	MARGA MULYA	0,5159	TERTINGGAL
6.734	15	JAMBI	1507	KABUPATEN TANJUNG JABUNG TIMUR	150704	RANTAU RASAU	1507042015	PEMATANG MAYAN	0,5510	TERTINGGAL
6.735	15	JAMBI	1507	TANJUNG JABUNG TIMUR	151507	S A D U	1507052001	SUNGAI SAYANG	0,5075	TERTINGGAL
6.736	15	JAMBI	1507	TANJUNG JABUNG TIMUR	151507	S A D U	1507052002	AIR HITAM LAUT	0,5644	TERTINGGAL
6.737	15	JAMBI	1507	TANJUNG JABUNG TIMUR	151507	S A D U	1507052003	SUNGAI JAMBAT	0,5919	TERTINGGAL
6.738	15	JAMBI	1507	TANJUNG JABUNG TIMUR	151507	S A D U	1507052004	SUNGA IITIK	0,5603	TERTINGGAL
6.739	15	JAMBI	1507	TANJUNG JABUNG TIMUR	151507	S A D U	1507052006	SUNGAI BENUH	0,4549	SANGAT TERTINGGAL
6.740	15	JAMBI	1507	TANJUNG JABUNG TIMUR	151507	S A D U	1507052007	SUNGAI CEMARA	0,4976	TERTINGGAL
6.741	15	JAMBI	1507	TANJUNG JABUNG TIMUR	151507	S A D U	1507052008	REMAU BAKU TUO	0,5322	TERTINGGAL
6.742	15	JAMBI	1507	TANJUNG JABUNG TIMUR	151507	S A D U	1507052009	LABUHAN PERING	0,4540	SANGAT TERTINGGAL
6.743	15	JAMBI	1507	TANJUNG JABUNG TIMUR	151507	DENDANG	1507062003	KUALA DENDANG	0,5752	TERTINGGAL
6.744	15	JAMBI	1507	TANJUNG JABUNG TIMUR	151507	DENDANG	1507062004	KOTA KANDIS DENDANG	0,5487	TERTINGGAL
6.745	15	JAMBI	1507	TANJUNG JABUNG TIMUR	151507	DENDANG	1507062005	KOTO KANDIS	0,5922	TERTINGGAL
6.746	15	JAMBI	1507	TANJUNG JABUNG TIMUR	151507	KUALA JAMBI	1507082004	KUALA LAGAN	0,5975	TERTINGGAL
6.747	15	JAMBI	1507	TANJUNG JABUNG TIMUR	151507	MENDAHARA ULU	1507092005	SINAR WAJO	0,5400	TERTINGGAL
6.748	15	JAMBI	1507	TANJUNG JABUNG TIMUR	151507	MENDAHARA ULU	1507092006	SUNGAI BERAS	0,5738	TERTINGGAL
6.749	15	JAMBI	1507	KABUPATEN TANJUNG JABUNG TIMUR	150710	GERAGAI	1507102001	LAGAN ULU	0,5973	TERTINGGAL
6.750	15	JAMBI	1507	KABUPATEN TANJUNG JABUNG TIMUR	150710	GERAGAI	1507102002	LAGAN TENGAH	0,5964	TERTINGGAL
6.751	15	JAMBI	1507	TANJUNG JABUNG TIMUR	151507	BERBAK	1507112002	RANTAU RASAU DESA	0,5730	TERTINGGAL
6.752	15	JAMBI	1507	KABUPATEN TANJUNG JABUNG TIMUR	150711	BERBAK	1507112004	SUNGAI RAMBUT	0,5516	TERTINGGAL
6.753	15	JAMBI	1508	KABUPATEN BUNGO	150801	TANAH TUMBUH	1508012002	LUBUK NIUR	0,5193	TERTINGGAL
6.754	15	JAMBI	1508	KABUPATEN BUNGO	150801	TANAH TUMBUH	1508012005	RAMBAH	0,5270	TERTINGGAL
6.755	15	JAMBI	1508	KABUPATEN BUNGO	150801	TANAH TUMBUH	1508012006	TEBING TINGGI ULEH	0,5319	TERTINGGAL
6.756	15	JAMBI	1508	KABUPATEN BUNGO	150801	TANAH TUMBUH	1508012007	BUKIT KEMANG	0,5251	TERTINGGAL
6.757	15	JAMBI	1508	KABUPATEN BUNGO	150801	TANAH TUMBUH	1508012008	PANJANG	0,5193	TERTINGGAL
6.758	15	JAMBI	1508	KABUPATEN BUNGO	150801	TANAH TUMBUH	1508012009	PERENTI LUWEH	0,5193	TERTINGGAL
6.759	15	JAMBI	1508	KABUPATEN BUNGO	150801	TANAH TUMBUH	1508012015	RENAH JELMU	0,5890	TERTINGGAL
6.760	15	JAMBI	1508	KABUPATEN BUNGO	150801	TANAH TUMBUH	1508012016	KOTO JAYO	0,4989	TERTINGGAL
6.761	15	JAMBI	1508	KABUPATEN BUNGO	150802	RANTAU PANDAN	1508022001	RANTAU DUKU	0,5900	TERTINGGAL
6.762	15	JAMBI	1508	KABUPATEN BUNGO	150802	RANTAU PANDAN	1508022002	TALANG SUNGAI BUNGO	0,5243	TERTINGGAL
6.763	15	JAMBI	1508	KABUPATEN BUNGO	150802	RANTAU PANDAN	1508022004	LEBAN	0,5287	TERTINGGAL
6.764	15	JAMBI	1508	KABUPATEN BUNGO	150802	RANTAU PANDAN	1508022005	LUBUK KAYU ARO	0,5641	TERTINGGAL
6.765	15	JAMBI	1508	KABUPATEN BUNGO	150806	PELEPAT	1508062005	RANTEL	0,5448	TERTINGGAL

NO	KODE PROVINSI	NAMA PROVINSI	KODE KABUPATEN	NAMA KABUPATEN	KODE KECAMATAN	NAMA KECAMATAN	KODE DESA	NAMA DESA	IDM	STATUS IDM
6.766	15	JAMBI	1508	KABUPATEN BUNGO	150807	LIMBUR LUBUK MENGKUANG	1508072001	TANJUNG BUNGO	0,5613	TERTINGGAL
6.767	15	JAMBI	1508	KABUPATEN BUNGO	150807	LIMBUR LUBUK MENGKUANG	1508072002	TUO LBK. MENGKUANG	0,5890	TERTINGGAL
6.768	15	JAMBI	1508	KABUPATEN BUNGO	150807	LIMBUR LUBUK MENGKUANG	1508072003	PAUH AGUNG	0,5517	TERTINGGAL
6.769	15	JAMBI	1508	KABUPATEN BUNGO	150807	LIMBUR LUBUK MENGKUANG	1508072005	RENAH SUNGAI BESAR	0,5773	TERTINGGAL
6.770	15	JAMBI	1508	KABUPATEN BUNGO	150807	LIMBUR LUBUK MENGKUANG	1508072008	BARU LBK. MENGKUANG	0,5405	TERTINGGAL
6.771	15	JAMBI	1508	KABUPATEN BUNGO	150807	LIMBUR LUBUK MENGKUANG	1508072009	LBK. TANAH TERBAN	0,5988	TERTINGGAL
6.772	15	JAMBI	1508	KABUPATEN BUNGO	150808	MUKO-MUKO BATHIN VII	1508082003	TEBAT	0,5863	TERTINGGAL
6.773	15	JAMBI	1508	KABUPATEN BUNGO	150808	MUKO-MUKO BATHIN VII	1508082004	BARU PUSAT JALO	0,5851	TERTINGGAL
6.774	15	JAMBI	1508	KABUPATEN BUNGO	150808	MUKO-MUKO BATHIN VII	1508082009	PEKAN JUM'AT	0,5444	TERTINGGAL
6.775	15	JAMBI	1508	KABUPATEN BUNGO	150814	BATHIN III ULU	1508142006	SENAMAT ULU	0,5813	TERTINGGAL
6.776	15	JAMBI	1508	KABUPATEN BUNGO	150814	BATHIN III ULU	1508142007	AUR CINO	0,5314	TERTINGGAL
6.777	15	JAMBI	1508	KABUPATEN BUNGO	150816	JUUJHAN ILIR	1508162001	TEPIAN DANTO	0,5618	TERTINGGAL
6.778	15	JAMBI	1508	KABUPATEN BUNGO	150816	JUUJHAN ILIR	1508162002	AUR GADING	0,5675	TERTINGGAL
6.779	15	JAMBI	1508	KABUPATEN BUNGO	150816	JUUJHAN ILIR	1508162007	KUAMANG	0,5524	TERTINGGAL
6.780	15	JAMBI	1509	KABUPATEN TEBO	150901	TEBO TENGAH	1509012005	TELUK PANDAK	0,5865	TERTINGGAL
6.781	15	JAMBI	1509	KABUPATEN TEBO	150901	TEBO TENGAH	1509012006	TENGAH ULU	0,5767	TERTINGGAL
6.782	15	JAMBI	1509	KABUPATEN TEBO	150901	TEBO TENGAH	1509012008	KANDANG	0,5305	TERTINGGAL
6.783	15	JAMBI	1509	KABUPATEN TEBO	150901	TEBO TENGAH	1509012009	PELAYANG	0,5848	TERTINGGAL
6.784	15	JAMBI	1509	KABUPATEN TEBO	150901	TEBO TENGAH	1509012011	ABURAN BATANG TEBO	0,5786	TERTINGGAL
6.785	15	JAMBI	1509	KABUPATEN TEBO	150902	TEBO ILIR	1509022015	MUARA KETALO	0,5732	TERTINGGAL
6.786	15	JAMBI	1509	KABUPATEN TEBO	150903	TEBO ULU	1509032003	PAGAR PUDING	0,5987	TERTINGGAL
6.787	15	JAMBI	1509	KABUPATEN TEBO	150903	TEBO ULU	1509032008	BUNGO TANJUNG	0,5690	TERTINGGAL
6.788	15	JAMBI	1509	KABUPATEN TEBO	150903	TEBO ULU	1509032012	MALAKO INTAN	0,5689	TERTINGGAL
6.789	15	JAMBI	1509	KABUPATEN TEBO	150903	TEBO ULU	1509032015	JAMBU	0,5435	TERTINGGAL
6.790	15	JAMBI	1509	KABUPATEN TEBO	150903	TEBO ULU	1509032016	PULAU JELMU	0,5955	TERTINGGAL
6.791	15	JAMBI	1509	KABUPATEN TEBO	150903	TEBO ULU	1509032019	TELUK PANDAN RAMBAHAN	0,5765	TERTINGGAL
6.792	15	JAMBI	1509	KABUPATEN TEBO	150905	SUMAY	1509052002	LEMBAK BUNGUR	0,5587	TERTINGGAL
6.793	15	JAMBI	1509	KABUPATEN TEBO	150905	SUMAY	1509052004	TAMBUN ARANG	0,5818	TERTINGGAL
6.794	15	JAMBI	1509	KABUPATEN TEBO	150905	SUMAY	1509052008	TERITI	0,5686	TERTINGGAL
6.795	15	JAMBI	1509	KABUPATEN TEBO	150905	SUMAY	1509052009	SUO-SUO	0,5581	TERTINGGAL
6.796	15	JAMBI	1509	KABUPATEN TEBO	150905	SUMAY	1509052011	SEMAMBU	0,5768	TERTINGGAL
6.797	15	JAMBI	1509	KABUPATEN TEBO	150905	SUMAY	1509052012	PEMAYUNGAN	0,5575	TERTINGGAL
6.798	15	JAMBI	1509	KABUPATEN TEBO	150906	VII KOTO	1509062013	TELUK LANCANG	0,5943	TERTINGGAL
6.799	15	JAMBI	1509	KABUPATEN TEBO	150909	TENGAH ILIR	1509092002	PENAPALAN	0,5884	TERTINGGAL
6.800	15	JAMBI	1509	KABUPATEN TEBO	150910	SERAI SERUMPUN	1509102008	TELUK MELINTANG	0,5473	TERTINGGAL
6.801	15	JAMBI	1509	KABUPATEN TEBO	150912	MUARA TABIR	1509122001	TANAH GARO	0,5821	TERTINGGAL
6.802	16	SUMATERA SELATAN	1601	KABUPATEN OGAN KOMERING ULU	160107	SOSOH BUAY RAYAP	1601072001	NEGERI SINDANG	0,5549	TERTINGGAL
6.803	16	SUMATERA SELATAN	1601	KABUPATEN OGAN KOMERING ULU	160107	SOSOH BUAY RAYAP	1601072002	RANTAU KUMPAI	0,5043	TERTINGGAL
6.804	16	SUMATERA SELATAN	1601	KABUPATEN OGAN KOMERING ULU	160107	SOSOH BUAY RAYAP	1601072003	LUBUK BARU	0,5744	TERTINGGAL
6.805	16	SUMATERA SELATAN	1601	KABUPATEN OGAN KOMERING ULU	160107	SOSOH BUAY RAYAP	1601072004	KUNGKILAN	0,5970	TERTINGGAL
6.806	16	SUMATERA SELATAN	1601	KABUPATEN OGAN KOMERING ULU	160107	SOSOH BUAY RAYAP	1601072005	PENYANDINGAN	0,5956	TERTINGGAL
6.807	16	SUMATERA SELATAN	1601	KABUPATEN OGAN KOMERING ULU	160108	PENGANDONAN	1601082001	GUNUNG MERAKSA	0,5019	TERTINGGAL
6.808	16	SUMATERA SELATAN	1601	KABUPATEN OGAN KOMERING ULU	160108	PENGANDONAN	1601082003	TANJUNG PURA	0,5967	TERTINGGAL
6.809	16	SUMATERA SELATAN	1601	KABUPATEN OGAN KOMERING ULU	160108	PENGANDONAN	1601082005	TANGSI LONTAR	0,5495	TERTINGGAL
6.810	16	SUMATERA SELATAN	1601	KABUPATEN OGAN KOMERING ULU	160108	PENGANDONAN	1601082006	BELAMBANGAN	0,5273	TERTINGGAL
6.811	16	SUMATERA SELATAN	1601	KABUPATEN OGAN KOMERING ULU	160108	PENGANDONAN	1601082007	KESAMBIRATA	0,5741	TERTINGGAL
6.812	16	SUMATERA SELATAN	1601	KABUPATEN OGAN KOMERING ULU	160108	PENGANDONAN	1601082008	GUNUNG LIWAT	0,5129	TERTINGGAL
6.813	16	SUMATERA SELATAN	1601	KABUPATEN OGAN KOMERING ULU	160108	PENGANDONAN	1601082015	PENGANDONAN	0,5465	TERTINGGAL
6.814	16	SUMATERA SELATAN	1601	KABUPATEN OGAN KOMERING ULU	160108	PENGANDONAN	1601082016	SEMANDING	0,5759	TERTINGGAL
6.815	16	SUMATERA SELATAN	1601	KABUPATEN OGAN KOMERING ULU	160108	PENGANDONAN	1601082017	TANJUNGAN	0,5722	TERTINGGAL
6.816	16	SUMATERA SELATAN	1601	KABUPATEN OGAN KOMERING ULU	160108	PENGANDONAN	1601082018	UJANMAS	0,5370	TERTINGGAL
6.817	16	SUMATERA SELATAN	1601	KABUPATEN OGAN KOMERING ULU	160108	PENGANDONAN	1601082019	GUNUNG KURIPAN	0,4503	SANGAT TERTINGGAL
6.818	16	SUMATERA SELATAN	1601	KABUPATEN OGAN KOMERING ULU	160113	BATURAJA BARAT	1601132008	KARANG AGUNG	0,5976	TERTINGGAL
6.819	16	SUMATERA SELATAN	1601	KABUPATEN OGAN KOMERING ULU	160113	BATURAJA BARAT	1601132009	KARANG ENDAH	0,5846	TERTINGGAL
6.820	16	SUMATERA SELATAN	1601	KABUPATEN OGAN KOMERING ULU	160120	ULU OGAN	1601202001	KELUMPANG	0,5344	TERTINGGAL



NO	KODE PROVINSI	NAMA PROVINSI	KODE KABUPATEN	NAMA KABUPATEN	KODE KECAMATAN	NAMA KECAMATAN	KODE DESA	NAMA DESA	IDM	STATUS IDM
6.821	16	SUMATERA SELATAN	1601	KABUPATEN OGAN KOMERING ULU	160120	ULU OGAN	1601202002	GUNUNG TIGA	0,5197	TERTINGGAL
6.822	16	SUMATERA SELATAN	1601	KABUPATEN OGAN KOMERING ULU	160120	ULU OGAN	1601202003	MENDINGIN	0,5052	TERTINGGAL
6.823	16	SUMATERA SELATAN	1601	KABUPATEN OGAN KOMERING ULU	160120	ULU OGAN	1601202004	ULAK LEBAR	0,4460	SANGAT TERTINGGAL
6.824	16	SUMATERA SELATAN	1601	KABUPATEN OGAN KOMERING ULU	160120	ULU OGAN	1601202005	PEDATARAN	0,5535	TERTINGGAL
6.825	16	SUMATERA SELATAN	1601	KABUPATEN OGAN KOMERING ULU	160120	ULU OGAN	1601202007	BELANDANG	0,4573	SANGAT TERTINGGAL
6.826	16	SUMATERA SELATAN	1601	KABUPATEN OGAN KOMERING ULU	160121	SEMDANG AJI	1601212002	SUKARAMI	0,4956	TERTINGGAL
6.827	16	SUMATERA SELATAN	1601	KABUPATEN OGAN KOMERING ULU	160121	SEMDANG AJI	1601212005	SUKA MERINDU	0,5511	TERTINGGAL
6.828	16	SUMATERA SELATAN	1601	KABUPATEN OGAN KOMERING ULU	160121	SEMDANG AJI	1601212006	PADANG BINDU	0,5621	TERTINGGAL
6.829	16	SUMATERA SELATAN	1601	KABUPATEN OGAN KOMERING ULU	160121	SEMDANG AJI	1601212007	PANGGAL PANGGANG	0,5454	TERTINGGAL
6.830	16	SUMATERA SELATAN	1601	KABUPATEN OGAN KOMERING ULU	160121	SEMDANG AJI	1601212008	BEDEGUNG	0,5310	TERTINGGAL
6.831	16	SUMATERA SELATAN	1601	KABUPATEN OGAN KOMERING ULU	160121	SEMDANG AJI	1601212011	TUBOHAN	0,5741	TERTINGGAL
6.832	16	SUMATERA SELATAN	1601	KABUPATEN OGAN KOMERING ULU	160121	SEMDANG AJI	1601212012	RAKSA JIWA	0,5422	TERTINGGAL
6.833	16	SUMATERA SELATAN	1601	KABUPATEN OGAN KOMERING ULU	160121	SEMDANG AJI	1601212013	SELEMAN	0,5581	TERTINGGAL
6.834	16	SUMATERA SELATAN	1601	KABUPATEN OGAN KOMERING ULU	160121	SEMDANG AJI	1601212016	PENGARINGAN	0,5555	TERTINGGAL
6.835	16	SUMATERA SELATAN	1601	KABUPATEN OGAN KOMERING ULU	160121	SEMDANG AJI	1601212020	PANAI MAKMUR	0,5510	TERTINGGAL
6.836	16	SUMATERA SELATAN	1601	KABUPATEN OGAN KOMERING ULU	160121	SEMDANG AJI	1601212021	GUNA MAKMUR	0,5021	TERTINGGAL
6.837	16	SUMATERA SELATAN	1601	KABUPATEN OGAN KOMERING ULU	160121	SEMDANG AJI	1601212022	TEBING KAMPUNG	0,5784	TERTINGGAL
6.838	16	SUMATERA SELATAN	1601	KABUPATEN OGAN KOMERING ULU	160122	LUBUK BATANG	1601222001	MERBAU	0,5451	TERTINGGAL
6.839	16	SUMATERA SELATAN	1601	KABUPATEN OGAN KOMERING ULU	160122	LUBUK BATANG	1601222002	GUNUNG MERAKSA	0,5473	TERTINGGAL
6.840	16	SUMATERA SELATAN	1601	KABUPATEN OGAN KOMERING ULU	160122	LUBUK BATANG	1601222003	KURUP	0,5124	TERTINGGAL
6.841	16	SUMATERA SELATAN	1601	KABUPATEN OGAN KOMERING ULU	160122	LUBUK BATANG	1601222007	LUBUK BATANG LAMA	0,5886	TERTINGGAL
6.842	16	SUMATERA SELATAN	1601	KABUPATEN OGAN KOMERING ULU	160122	LUBUK BATANG	1601222008	BELATUNG	0,5748	TERTINGGAL
6.843	16	SUMATERA SELATAN	1601	KABUPATEN OGAN KOMERING ULU	160122	LUBUK BATANG	1601222009	KARTA MULYA	0,5670	TERTINGGAL
6.844	16	SUMATERA SELATAN	1601	KABUPATEN OGAN KOMERING ULU	160122	LUBUK BATANG	1601222010	LUNGGAIAN	0,5862	TERTINGGAL
6.845	16	SUMATERA SELATAN	1601	KABUPATEN OGAN KOMERING ULU	160122	LUBUK BATANG	1601222011	BANDAR AGUNG	0,5144	TERTINGGAL
6.846	16	SUMATERA SELATAN	1601	KABUPATEN OGAN KOMERING ULU	160122	LUBUK BATANG	1601222012	TANJUNG MANGGUS	0,5141	TERTINGGAL
6.847	16	SUMATERA SELATAN	1601	KABUPATEN OGAN KOMERING ULU	160122	LUBUK BATANG	1601222015	MARKISA	0,5941	TERTINGGAL
6.848	16	SUMATERA SELATAN	1601	KABUPATEN OGAN KOMERING ULU	160122	LUBUK BATANG	1601222017	SUMBER BAHAGIA	0,5660	TERTINGGAL
6.849	16	SUMATERA SELATAN	1601	KABUPATEN OGAN KOMERING ULU	160128	LENGKITI	1601282001	BANDAR JAYA	0,5746	TERTINGGAL
6.850	16	SUMATERA SELATAN	1601	KABUPATEN OGAN KOMERING ULU	160128	LENGKITI	1601282002	KARANG ENDAH	0,5786	TERTINGGAL
6.851	16	SUMATERA SELATAN	1601	KABUPATEN OGAN KOMERING ULU	160128	LENGKITI	1601282003	PAJAR BULAN	0,5538	TERTINGGAL
6.852	16	SUMATERA SELATAN	1601	KABUPATEN OGAN KOMERING ULU	160128	LENGKITI	1601282004	PAGAR DEWA	0,5918	TERTINGGAL
6.853	16	SUMATERA SELATAN	1601	KABUPATEN OGAN KOMERING ULU	160128	LENGKITI	1601282005	BUMI KAWA	0,5732	TERTINGGAL
6.854	16	SUMATERA SELATAN	1601	KABUPATEN OGAN KOMERING ULU	160128	LENGKITI	1601282007	LUBUK DALAM	0,5733	TERTINGGAL
6.855	16	SUMATERA SELATAN	1601	KABUPATEN OGAN KOMERING ULU	160128	LENGKITI	1601282008	NEGERI RATU	0,4819	SANGAT TERTINGGAL
6.856	16	SUMATERA SELATAN	1601	KABUPATEN OGAN KOMERING ULU	160128	LENGKITI	1601282009	SEGARA KEMBANG	0,5505	TERTINGGAL
6.857	16	SUMATERA SELATAN	1601	KABUPATEN OGAN KOMERING ULU	160128	LENGKITI	1601282010	TIHANG	0,5617	TERTINGGAL
6.858	16	SUMATERA SELATAN	1601	KABUPATEN OGAN KOMERING ULU	160128	LENGKITI	1601282011	LUBUK HARA	0,5219	TERTINGGAL
6.859	16	SUMATERA SELATAN	1601	KABUPATEN OGAN KOMERING ULU	160128	LENGKITI	1601282012	SUKARAJA	0,5410	TERTINGGAL
6.860	16	SUMATERA SELATAN	1601	KABUPATEN OGAN KOMERING ULU	160128	LENGKITI	1601282013	NEGERI AGUNG	0,5840	TERTINGGAL
6.861	16	SUMATERA SELATAN	1601	KABUPATEN OGAN KOMERING ULU	160128	LENGKITI	1601282014	GEDUNG PEKUON	0,5963	TERTINGGAL
6.862	16	SUMATERA SELATAN	1601	KABUPATEN OGAN KOMERING ULU	160128	LENGKITI	1601282015	TUALANG	0,5581	TERTINGGAL
6.863	16	SUMATERA SELATAN	1601	KABUPATEN OGAN KOMERING ULU	160128	LENGKITI	1601282016	SUNDAN	0,5862	TERTINGGAL
6.864	16	SUMATERA SELATAN	1601	KABUPATEN OGAN KOMERING ULU	160128	LENGKITI	1601282017	BUNGA TANJUNG	0,5957	TERTINGGAL
6.865	16	SUMATERA SELATAN	1601	KABUPATEN OGAN KOMERING ULU	160128	LENGKITI	1601282018	WAY HELING	0,5524	TERTINGGAL
6.866	16	SUMATERA SELATAN	1601	KABUPATEN OGAN KOMERING ULU	160128	LENGKITI	1601282019	UMPAM	0,5410	TERTINGGAL
6.867	16	SUMATERA SELATAN	1601	KABUPATEN OGAN KOMERING ULU	160128	LENGKITI	1601282020	FAJAR JAYA	0,5784	TERTINGGAL
6.868	16	SUMATERA SELATAN	1601	KABUPATEN OGAN KOMERING ULU	160128	LENGKITI	1601282021	SIMPANG EMPAT	0,5357	TERTINGGAL
6.869	16	SUMATERA SELATAN	1601	KABUPATEN OGAN KOMERING ULU	160129	SINAR PENINJAUAN	1601292001	KARYA JAYA	0,5803	TERTINGGAL
6.870	16	SUMATERA SELATAN	1601	KABUPATEN OGAN KOMERING ULU	160129	SINAR PENINJAUAN	1601292003	MARGA BAKTI	0,5548	TERTINGGAL
6.871	16	SUMATERA SELATAN	1601	KABUPATEN OGAN KOMERING ULU	160129	SINAR PENINJAUAN	1601292004	SRI MULYA	0,5749	TERTINGGAL
6.872	16	SUMATERA SELATAN	1601	KABUPATEN OGAN KOMERING ULU	160129	SINAR PENINJAUAN	1601292006	TANJUNG MAKMUR	0,5881	TERTINGGAL
6.873	16	SUMATERA SELATAN	1601	KABUPATEN OGAN KOMERING ULU	160131	MUARA JAYA	1601312001	KEMALA JAYA	0,5424	TERTINGGAL
6.874	16	SUMATERA SELATAN	1601	KABUPATEN OGAN KOMERING ULU	160131	MUARA JAYA	1601312002	LONTAR	0,5576	TERTINGGAL
6.875	16	SUMATERA SELATAN	1601	KABUPATEN OGAN KOMERING ULU	160131	MUARA JAYA	1601312003	MUARA SAEH	0,5984	TERTINGGAL

NO	KODE PROVINSI	NAMA PROVINSI	KODE KABUPATEN	NAMA KABUPATEN	KODE KECAMATAN	NAMA KECAMATAN	KODE DESA	NAMA DESA	IDM	STATUS IDM
6.876	16	SUMATERA SELATAN	1601	KABUPATEN OGAN KOMERING ULU	160131	MUARA JAYA	1601312004	LUBUK TUPAK	0,5184	TERTINGGAL
6.877	16	SUMATERA SELATAN	1601	KABUPATEN OGAN KOMERING ULU	160131	MUARA JAYA	1601312005	BERINGIN	0,5202	TERTINGGAL
6.878	16	SUMATERA SELATAN	1601	KABUPATEN OGAN KOMERING ULU	160131	MUARA JAYA	1601312006	SURAU	0,5332	TERTINGGAL
6.879	16	SUMATERA SELATAN	1601	KABUPATEN OGAN KOMERING ULU	160131	MUARA JAYA	1601312007	KARANG LANTANG	0,5462	TERTINGGAL
6.880	16	SUMATERA SELATAN	1601	KABUPATEN OGAN KOMERING ULU	160132	KEDATON PENINJAUAN RAYA	1601322004	RANTAU PANJANG	0,5857	TERTINGGAL
6.881	16	SUMATERA SELATAN	1601	KABUPATEN OGAN KOMERING ULU	160132	KEDATON PENINJAUAN RAYA	1601322005	KEDATON TIMUR	0,5676	TERTINGGAL
6.882	16	SUMATERA SELATAN	1601	KABUPATEN OGAN KOMERING ULU	160132	KEDATON PENINJAUAN RAYA	1601322006	SUKA PINDAH	0,5633	TERTINGGAL
6.883	16	SUMATERA SELATAN	1601	KABUPATEN OGAN KOMERING ULU	160132	KEDATON PENINJAUAN RAYA	1601322007	SINAR KEDATON	0,5273	TERTINGGAL
6.884	16	SUMATERA SELATAN	1602	KABUPATEN OGAN KOMERING ILIR	160211	TULUNG SELAPAN	1602112001	SIMPANG TIGA	0,5967	TERTINGGAL
6.885	16	SUMATERA SELATAN	1602	KABUPATEN OGAN KOMERING ILIR	160211	TULUNG SELAPAN	1602112003	PENYANDINGAN	0,5708	TERTINGGAL
6.886	16	SUMATERA SELATAN	1602	KABUPATEN OGAN KOMERING ILIR	160211	TULUNG SELAPAN	1602112015	SIMPANG TIGA MAKMUR	0,5279	TERTINGGAL
6.887	16	SUMATERA SELATAN	1602	KABUPATEN OGAN KOMERING ILIR	160211	TULUNG SELAPAN	1602112019	TULUNG SELUANG	0,5948	TERTINGGAL
6.888	16	SUMATERA SELATAN	1602	KABUPATEN OGAN KOMERING ILIR	160211	TULUNG SELAPAN	1602112020	RANTAU LURUS	0,5933	TERTINGGAL
6.889	16	SUMATERA SELATAN	1602	KABUPATEN OGAN KOMERING ILIR	160211	TULUNG SELAPAN	1602112021	KUALA DUA BELAS	0,5355	TERTINGGAL
6.890	16	SUMATERA SELATAN	1602	KABUPATEN OGAN KOMERING ILIR	160211	TULUNG SELAPAN	1602112022	SIMPANG TIGA ABADI	0,5916	TERTINGGAL
6.891	16	SUMATERA SELATAN	1602	KABUPATEN OGAN KOMERING ILIR	160217	JEJAWI	1602172010	TERUSAN JAWA	0,5648	TERTINGGAL
6.892	16	SUMATERA SELATAN	1602	KABUPATEN OGAN KOMERING ILIR	160217	JEJAWI	1602172019	DANAU CEPER	0,5786	TERTINGGAL
6.893	16	SUMATERA SELATAN	1604	KABUPATEN LAHAT	160406	JARAI	1604062010	BANDAR AJI	0,5667	TERTINGGAL
6.894	16	SUMATERA SELATAN	1604	KABUPATEN LAHAT	160406	JARAI	1604062011	TERTAP	0,5519	TERTINGGAL
6.895	16	SUMATERA SELATAN	1604	KABUPATEN LAHAT	160406	JARAI	1604062012	SERAMBI	0,5800	TERTINGGAL
6.896	16	SUMATERA SELATAN	1604	KABUPATEN LAHAT	160406	JARAI	1604062013	MUARA TAWI	0,5738	TERTINGGAL
6.897	16	SUMATERA SELATAN	1604	KABUPATEN LAHAT	160406	JARAI	1604062014	KEDATON	0,5703	TERTINGGAL
6.898	16	SUMATERA SELATAN	1604	KABUPATEN LAHAT	160406	JARAI	1604062015	PELAJARAN	0,5873	TERTINGGAL
6.899	16	SUMATERA SELATAN	1604	KABUPATEN LAHAT	160406	JARAI	1604062018	JEMARING	0,5745	TERTINGGAL
6.900	16	SUMATERA SELATAN	1604	KABUPATEN LAHAT	160406	JARAI	1604062019	AROMANTAI	0,5988	TERTINGGAL
6.901	16	SUMATERA SELATAN	1604	KABUPATEN LAHAT	160406	JARAI	1604062021	TANJUNG MENANG	0,5710	TERTINGGAL
6.902	16	SUMATERA SELATAN	1604	KABUPATEN LAHAT	160406	JARAI	1604062022	MANGUN SARI	0,5630	TERTINGGAL
6.903	16	SUMATERA SELATAN	1604	KABUPATEN LAHAT	160406	JARAI	1604062023	PAGAR DEWA	0,5743	TERTINGGAL
6.904	16	SUMATERA SELATAN	1604	KABUPATEN LAHAT	160406	JARAI	1604062025	LUBUK SAUNG	0,5540	TERTINGGAL
6.905	16	SUMATERA SELATAN	1604	KABUPATEN LAHAT	160406	JARAI	1604062026	KARANG TANDING	0,5500	TERTINGGAL
6.906	16	SUMATERA SELATAN	1604	KABUPATEN LAHAT	160406	JARAI	1604062028	GUNUNG MEGANG	0,5873	TERTINGGAL
6.907	16	SUMATERA SELATAN	1604	KABUPATEN LAHAT	160407	KOTA AGUNG	1604072001	BANGKE	0,5263	TERTINGGAL
6.908	16	SUMATERA SELATAN	1604	KABUPATEN LAHAT	160407	KOTA AGUNG	1604072003	SINGAPURE	0,5727	TERTINGGAL
6.909	16	SUMATERA SELATAN	1604	KABUPATEN LAHAT	160407	KOTA AGUNG	1604072018	SUKARAMI	0,5870	TERTINGGAL
6.910	16	SUMATERA SELATAN	1604	KABUPATEN LAHAT	160408	PULAUPINANG	1604082010	TANJUNG SIRIH	0,4949	TERTINGGAL
6.911	16	SUMATERA SELATAN	1604	KABUPATEN LAHAT	160408	PULAUPINANG	1604082012	KARANG DALAM	0,5800	TERTINGGAL
6.912	16	SUMATERA SELATAN	1604	KABUPATEN LAHAT	160408	PULAUPINANG	1604082013	KUBA	0,5822	TERTINGGAL
6.913	16	SUMATERA SELATAN	1604	KABUPATEN LAHAT	160408	PULAUPINANG	1604082018	PERIGI	0,5078	TERTINGGAL
6.914	16	SUMATERA SELATAN	1604	KABUPATEN LAHAT	160409	MERAPI BARAT	1604092041	KARANG REJO	0,5735	TERTINGGAL
6.915	16	SUMATERA SELATAN	1604	KABUPATEN LAHAT	160410	LAHAT	1604102012	PADANG LENGKUAS	0,5557	TERTINGGAL
6.916	16	SUMATERA SELATAN	1604	KABUPATEN LAHAT	160410	LAHAT	1604102035	KEBAN	0,5519	TERTINGGAL
6.917	16	SUMATERA SELATAN	1604	KABUPATEN LAHAT	160410	LAHAT	1604102039	PAGAR NEGARA	0,5379	TERTINGGAL
6.918	16	SUMATERA SELATAN	1604	KABUPATEN LAHAT	160410	LAHAT	1604102049	SENABING	0,5183	TERTINGGAL
6.919	16	SUMATERA SELATAN	1604	KABUPATEN LAHAT	160410	LAHAT	1604102055	GIRI MULYA	0,5676	TERTINGGAL
6.920	16	SUMATERA SELATAN	1604	KABUPATEN LAHAT	160410	LAHAT	1604102057	ULAK MAS	0,5054	TERTINGGAL
6.921	16	SUMATERA SELATAN	1604	KABUPATEN LAHAT	160412	PAJAR BULAN	1604122001	TALANG BARU	0,5486	TERTINGGAL
6.922	16	SUMATERA SELATAN	1604	KABUPATEN LAHAT	160412	PAJAR BULAN	1604122002	TALANG PAGAR AGUNG	0,5668	TERTINGGAL
6.923	16	SUMATERA SELATAN	1604	KABUPATEN LAHAT	160412	PAJAR BULAN	1604122004	SUKA BUMI	0,4897	SANGAT TERTINGGAL
6.924	16	SUMATERA SELATAN	1604	KABUPATEN LAHAT	160412	PAJAR BULAN	1604122005	PULAU PANGGUNG	0,5916	TERTINGGAL
6.925	16	SUMATERA SELATAN	1604	KABUPATEN LAHAT	160412	PAJAR BULAN	1604122008	SUMUR	0,5562	TERTINGGAL
6.926	16	SUMATERA SELATAN	1604	KABUPATEN LAHAT	160412	PAJAR BULAN	1604122009	GELUNG SAKTI	0,5340	TERTINGGAL
6.927	16	SUMATERA SELATAN	1604	KABUPATEN LAHAT	160412	PAJAR BULAN	1604122010	PULAU	0,5767	TERTINGGAL
6.928	16	SUMATERA SELATAN	1604	KABUPATEN LAHAT	160412	PAJAR BULAN	1604122011	ULAK BANDUNG	0,5749	TERTINGGAL
6.929	16	SUMATERA SELATAN	1604	KABUPATEN LAHAT	160412	PAJAR BULAN	1604122012	TALANG PADANG TINGGI	0,5507	TERTINGGAL
6.930	16	SUMATERA SELATAN	1604	KABUPATEN LAHAT	160412	PAJAR BULAN	1604122027	TONGKOK	0,5708	TERTINGGAL



NO	KODE PROVINSI	NAMA PROVINSI	KODE KABUPATEN	NAMA KABUPATEN	KODE KECAMATAN	NAMA KECAMATAN	KODE DESA	NAMA DESA	IDM	STATUS IDM
6.931	16	SUMATERA SELATAN	1604	KABUPATEN LAHAT	160412	PAJAR BULAN	1604122028	BENUA RAJA	0,5821	TERTINGGAL
6.932	16	SUMATERA SELATAN	1604	KABUPATEN LAHAT	160412	PAJAR BULAN	1604122029	TALANG MENGKENANG	0,5543	TERTINGGAL
6.933	16	SUMATERA SELATAN	1604	KABUPATEN LAHAT	160412	PAJAR BULAN	1604122030	TALANG TANGSI	0,5395	TERTINGGAL
6.934	16	SUMATERA SELATAN	1604	KABUPATEN LAHAT	160415	MULAK ULU	1604152007	PAJAR BULAN	0,4948	TERTINGGAL
6.935	16	SUMATERA SELATAN	1604	KABUPATEN LAHAT	160415	MULAK ULU	1604152009	KARANG LEBAK	0,5532	TERTINGGAL
6.936	16	SUMATERA SELATAN	1604	KABUPATEN LAHAT	160415	MULAK ULU	1604152011	BABATAN	0,5711	TERTINGGAL
6.937	16	SUMATERA SELATAN	1604	KABUPATEN LAHAT	160415	MULAK ULU	1604152015	SENGKUANG	0,5370	TERTINGGAL
6.938	16	SUMATERA SELATAN	1604	KABUPATEN LAHAT	160415	MULAK ULU	1604152016	PENINDAYAN	0,5522	TERTINGGAL
6.939	16	SUMATERA SELATAN	1604	KABUPATEN LAHAT	160415	MULAK ULU	1604152018	TEBING TINGGI	0,5330	TERTINGGAL
6.940	16	SUMATERA SELATAN	1604	KABUPATEN LAHAT	160415	MULAK ULU	1604152019	GERAMAT	0,5152	TERTINGGAL
6.941	16	SUMATERA SELATAN	1604	KABUPATEN LAHAT	160415	MULAK ULU	1604152020	PENGENTAAN	0,5516	TERTINGGAL
6.942	16	SUMATERA SELATAN	1604	KABUPATEN LAHAT	160415	MULAK ULU	1604152021	LESUNG BATU	0,5535	TERTINGGAL
6.943	16	SUMATERA SELATAN	1604	KABUPATEN LAHAT	160415	MULAK ULU	1604152024	MENGKENANG	0,5354	TERTINGGAL
6.944	16	SUMATERA SELATAN	1604	KABUPATEN LAHAT	160415	MULAK ULU	1604152029	LAWANG AGUNG MULAK	0,5338	TERTINGGAL
6.945	16	SUMATERA SELATAN	1604	KABUPATEN LAHAT	160415	MULAK ULU	1604152030	PADANG MASAT	0,5464	TERTINGGAL
6.946	16	SUMATERA SELATAN	1604	KABUPATEN LAHAT	160416	KIKIM SELATAN	1604162004	PAGARDIN	0,5926	TERTINGGAL
6.947	16	SUMATERA SELATAN	1604	KABUPATEN LAHAT	160416	KIKIM SELATAN	1604162012	KARANG CAHAYA	0,5519	TERTINGGAL
6.948	16	SUMATERA SELATAN	1604	KABUPATEN LAHAT	160416	KIKIM SELATAN	1604162014	KEBAN AGUNG	0,5084	TERTINGGAL
6.949	16	SUMATERA SELATAN	1604	KABUPATEN LAHAT	160416	KIKIM SELATAN	1604162015	PADANG BINDU	0,5846	TERTINGGAL
6.950	16	SUMATERA SELATAN	1604	KABUPATEN LAHAT	160416	KIKIM SELATAN	1604162016	BERINGIN JANGGUT	0,5838	TERTINGGAL
6.951	16	SUMATERA SELATAN	1604	KABUPATEN LAHAT	160416	KIKIM SELATAN	1604162017	KEBAN RAYA	0,4195	SANGAT TERTINGGAL
6.952	16	SUMATERA SELATAN	1604	KABUPATEN LAHAT	160417	KIKIM TIMUR	1604172005	LUBUK NAMBULAN	0,5263	TERTINGGAL
6.953	16	SUMATERA SELATAN	1604	KABUPATEN LAHAT	160417	KIKIM TIMUR	1604172006	GELUMBANG	0,4965	TERTINGGAL
6.954	16	SUMATERA SELATAN	1604	KABUPATEN LAHAT	160417	KIKIM TIMUR	1604172007	GUNUNG AJI	0,5340	TERTINGGAL
6.955	16	SUMATERA SELATAN	1604	KABUPATEN LAHAT	160417	KIKIM TIMUR	1604172009	KARANG ENDAH	0,5803	TERTINGGAL
6.956	16	SUMATERA SELATAN	1604	KABUPATEN LAHAT	160417	KIKIM TIMUR	1604172010	PADU RAKSA	0,5340	TERTINGGAL
6.957	16	SUMATERA SELATAN	1604	KABUPATEN LAHAT	160417	KIKIM TIMUR	1604172011	SERONGGO	0,5282	TERTINGGAL
6.958	16	SUMATERA SELATAN	1604	KABUPATEN LAHAT	160417	KIKIM TIMUR	1604172013	BATU URIP	0,5301	TERTINGGAL
6.959	16	SUMATERA SELATAN	1604	KABUPATEN LAHAT	160417	KIKIM TIMUR	1604172015	PATIKAL LAMA	0,5354	TERTINGGAL
6.960	16	SUMATERA SELATAN	1604	KABUPATEN LAHAT	160417	KIKIM TIMUR	1604172016	MUARA EMPAYANG	0,3914	SANGAT TERTINGGAL
6.961	16	SUMATERA SELATAN	1604	KABUPATEN LAHAT	160417	KIKIM TIMUR	1604172017	LUBUK KUTE	0,5263	TERTINGGAL
6.962	16	SUMATERA SELATAN	1604	KABUPATEN LAHAT	160417	KIKIM TIMUR	1604172018	PATIKAL BARU	0,5708	TERTINGGAL
6.963	16	SUMATERA SELATAN	1604	KABUPATEN LAHAT	160417	KIKIM TIMUR	1604172019	GEDUNG AGUNG	0,5367	TERTINGGAL
6.964	16	SUMATERA SELATAN	1604	KABUPATEN LAHAT	160417	KIKIM TIMUR	1604172020	BABAT LAMA	0,5373	TERTINGGAL
6.965	16	SUMATERA SELATAN	1604	KABUPATEN LAHAT	160417	KIKIM TIMUR	1604172021	TANDA RAJA	0,5460	TERTINGGAL
6.966	16	SUMATERA SELATAN	1604	KABUPATEN LAHAT	160417	KIKIM TIMUR	1604172022	MUARA DANAUI	0,5551	TERTINGGAL
6.967	16	SUMATERA SELATAN	1604	KABUPATEN LAHAT	160417	KIKIM TIMUR	1604172024	LUBUK LAYANG ILIR	0,5192	TERTINGGAL
6.968	16	SUMATERA SELATAN	1604	KABUPATEN LAHAT	160417	KIKIM TIMUR	1604172025	BINJAI	0,4948	TERTINGGAL
6.969	16	SUMATERA SELATAN	1604	KABUPATEN LAHAT	160417	KIKIM TIMUR	1604172026	LUBUK LAYANG ULU	0,5362	TERTINGGAL
6.970	16	SUMATERA SELATAN	1604	KABUPATEN LAHAT	160418	KIKIM TENGAH	1604182002	MUARA LINGSING	0,5613	TERTINGGAL
6.971	16	SUMATERA SELATAN	1604	KABUPATEN LAHAT	160418	KIKIM TENGAH	1604182003	TANJUNG BARU	0,5890	TERTINGGAL
6.972	16	SUMATERA SELATAN	1604	KABUPATEN LAHAT	160418	KIKIM TENGAH	1604182005	MASPURA	0,5840	TERTINGGAL
6.973	16	SUMATERA SELATAN	1604	KABUPATEN LAHAT	160418	KIKIM TENGAH	1604182006	SUKA RAJA	0,5197	TERTINGGAL
6.974	16	SUMATERA SELATAN	1604	KABUPATEN LAHAT	160419	KIKIM BARAT	1604192002	PENANTIAN	0,5910	TERTINGGAL
6.975	16	SUMATERA SELATAN	1604	KABUPATEN LAHAT	160419	KIKIM BARAT	1604192003	SUKA MERINDU	0,5543	TERTINGGAL
6.976	16	SUMATERA SELATAN	1604	KABUPATEN LAHAT	160419	KIKIM BARAT	1604192004	JAJARAN BARU	0,5781	TERTINGGAL
6.977	16	SUMATERA SELATAN	1604	KABUPATEN LAHAT	160419	KIKIM BARAT	1604192007	JAJARAN LAMA	0,5349	TERTINGGAL
6.978	16	SUMATERA SELATAN	1604	KABUPATEN LAHAT	160419	KIKIM BARAT	1604192008	LUBUK SEKETI	0,5470	TERTINGGAL
6.979	16	SUMATERA SELATAN	1604	KABUPATEN LAHAT	160419	KIKIM BARAT	1604192009	SUKARAMI	0,5357	TERTINGGAL
6.980	16	SUMATERA SELATAN	1604	KABUPATEN LAHAT	160419	KIKIM BARAT	1604192011	ULAK BANDUNG	0,5467	TERTINGGAL
6.981	16	SUMATERA SELATAN	1604	KABUPATEN LAHAT	160419	KIKIM BARAT	1604192012	BANDAR JAYA	0,5959	TERTINGGAL
6.982	16	SUMATERA SELATAN	1604	KABUPATEN LAHAT	160419	KIKIM BARAT	1604192015	PURWOREJO	0,5584	TERTINGGAL
6.983	16	SUMATERA SELATAN	1604	KABUPATEN LAHAT	160419	KIKIM BARAT	1604192016	SUKA BAKTI	0,5965	TERTINGGAL
6.984	16	SUMATERA SELATAN	1604	KABUPATEN LAHAT	160419	KIKIM BARAT	1604192017	MEKAR JAYA	0,5390	TERTINGGAL
6.985	16	SUMATERA SELATAN	1604	KABUPATEN LAHAT	160419	KIKIM BARAT	1604192018	DARMA RAHARJA	0,5710	TERTINGGAL

NO	KODE PROVINSI	NAMA PROVINSI	KODE KABUPATEN	NAMA KABUPATEN	KODE KECAMATAN	NAMA KECAMATAN	KODE DESA	NAMA DESA	IDM	STATUS IDM
6.986	16	SUMATERA SELATAN	1604	KABUPATEN LAHAT	160419	KIKIM BARAT	1604192019	SIDO MAKMUR	0,5862	TERTINGGAL
6.987	16	SUMATERA SELATAN	1604	KABUPATEN LAHAT	160420	PSEKSU	1604202001	SUKAJADI	0,5937	TERTINGGAL
6.988	16	SUMATERA SELATAN	1604	KABUPATEN LAHAT	160420	PSEKSU	1604202002	TANJUNG AGUNG	0,5965	TERTINGGAL
6.989	16	SUMATERA SELATAN	1604	KABUPATEN LAHAT	160420	PSEKSU	1604202003	PENANDINGAN	0,5967	TERTINGGAL
6.990	16	SUMATERA SELATAN	1604	KABUPATEN LAHAT	160420	PSEKSU	1604202004	TALANG TINGGI	0,5760	TERTINGGAL
6.991	16	SUMATERA SELATAN	1604	KABUPATEN LAHAT	160420	PSEKSU	1604202005	BATU NIDING	0,5764	TERTINGGAL
6.992	16	SUMATERA SELATAN	1604	KABUPATEN LAHAT	160420	PSEKSU	1604202006	TANJUNG RAYA	0,5675	TERTINGGAL
6.993	16	SUMATERA SELATAN	1604	KABUPATEN LAHAT	160420	PSEKSU	1604202007	LUBUK MABAR	0,5760	TERTINGGAL
6.994	16	SUMATERA SELATAN	1604	KABUPATEN LAHAT	160420	PSEKSU	1604202008	PAGAR AGUNG	0,5705	TERTINGGAL
6.995	16	SUMATERA SELATAN	1604	KABUPATEN LAHAT	160420	PSEKSU	1604202009	LUBUK TUBA	0,5616	TERTINGGAL
6.996	16	SUMATERA SELATAN	1604	KABUPATEN LAHAT	160420	PSEKSU	1604202010	LUBUK ATUNG	0,5084	TERTINGGAL
6.997	16	SUMATERA SELATAN	1604	KABUPATEN LAHAT	160420	PSEKSU	1604202011	MUARA CAWANG	0,5908	TERTINGGAL
6.998	16	SUMATERA SELATAN	1604	KABUPATEN LAHAT	160421	GUMAY TALANG	1604212002	TANJUNG PERIUK	0,5800	TERTINGGAL
6.999	16	SUMATERA SELATAN	1604	KABUPATEN LAHAT	160421	GUMAY TALANG	1604212003	TANJUNG KARANGAN	0,5870	TERTINGGAL
7.000	16	SUMATERA SELATAN	1604	KABUPATEN LAHAT	160421	GUMAY TALANG	1604212004	MUARA TANDI	0,5726	TERTINGGAL
7.001	16	SUMATERA SELATAN	1604	KABUPATEN LAHAT	160421	GUMAY TALANG	1604212005	DARMO	0,5502	TERTINGGAL
7.002	16	SUMATERA SELATAN	1604	KABUPATEN LAHAT	160421	GUMAY TALANG	1604212007	TANJUNG BARU	0,5446	TERTINGGAL
7.003	16	SUMATERA SELATAN	1604	KABUPATEN LAHAT	160421	GUMAY TALANG	1604212013	TANJUNG BERINGIN	0,5949	TERTINGGAL
7.004	16	SUMATERA SELATAN	1604	KABUPATEN LAHAT	160422	PAGAR GUNUNG	1604222004	BANDUNG AGUNG	0,4973	TERTINGGAL
7.005	16	SUMATERA SELATAN	1604	KABUPATEN LAHAT	160422	PAGAR GUNUNG	1604222005	LESUNG BATU	0,5579	TERTINGGAL
7.006	16	SUMATERA SELATAN	1604	KABUPATEN LAHAT	160422	PAGAR GUNUNG	1604222006	AIR LINGKAR	0,5721	TERTINGGAL
7.007	16	SUMATERA SELATAN	1604	KABUPATEN LAHAT	160422	PAGAR GUNUNG	1604222007	BATU RUSA	0,5802	TERTINGGAL
7.008	16	SUMATERA SELATAN	1604	KABUPATEN LAHAT	160422	PAGAR GUNUNG	1604222008	KUPANG	0,5783	TERTINGGAL
7.009	16	SUMATERA SELATAN	1604	KABUPATEN LAHAT	160422	PAGAR GUNUNG	1604222009	SAWAH DARAT	0,5733	TERTINGGAL
7.010	16	SUMATERA SELATAN	1604	KABUPATEN LAHAT	160422	PAGAR GUNUNG	1604222010	DANAU	0,5657	TERTINGGAL
7.011	16	SUMATERA SELATAN	1604	KABUPATEN LAHAT	160422	PAGAR GUNUNG	1604222011	SIRING AGUNG	0,5437	TERTINGGAL
7.012	16	SUMATERA SELATAN	1604	KABUPATEN LAHAT	160422	PAGAR GUNUNG	1604222012	PAGAR ALAM	0,5914	TERTINGGAL
7.013	16	SUMATERA SELATAN	1604	KABUPATEN LAHAT	160422	PAGAR GUNUNG	1604222013	RIMBA SUJUD	0,5819	TERTINGGAL
7.014	16	SUMATERA SELATAN	1604	KABUPATEN LAHAT	160422	PAGAR GUNUNG	1604222014	GERMIDAR ILIR	0,5148	TERTINGGAL
7.015	16	SUMATERA SELATAN	1604	KABUPATEN LAHAT	160422	PAGAR GUNUNG	1604222015	PAGAR GUNUNG	0,5635	TERTINGGAL
7.016	16	SUMATERA SELATAN	1604	KABUPATEN LAHAT	160422	PAGAR GUNUNG	1604222017	PADANG PAGUN	0,5971	TERTINGGAL
7.017	16	SUMATERA SELATAN	1604	KABUPATEN LAHAT	160422	PAGAR GUNUNG	1604222018	MUARA DUA	0,5837	TERTINGGAL
7.018	16	SUMATERA SELATAN	1604	KABUPATEN LAHAT	160422	PAGAR GUNUNG	1604222019	PENANTIAN	0,5749	TERTINGGAL
7.019	16	SUMATERA SELATAN	1604	KABUPATEN LAHAT	160422	PAGAR GUNUNG	1604222020	MERINDU	0,5821	TERTINGGAL
7.020	16	SUMATERA SELATAN	1604	KABUPATEN LAHAT	160423	MERAPI TIMUR	1604232006	NANJUNGAN	0,5078	TERTINGGAL
7.021	16	SUMATERA SELATAN	1604	KABUPATEN LAHAT	160423	MERAPI TIMUR	1604232007	SENGKUANG	0,5303	TERTINGGAL
7.022	16	SUMATERA SELATAN	1604	KABUPATEN LAHAT	160423	MERAPI TIMUR	1604232008	TANJUNG LONTAR	0,5484	TERTINGGAL
7.023	16	SUMATERA SELATAN	1604	KABUPATEN LAHAT	160423	MERAPI TIMUR	1604232010	MUARA LAWAI	0,5532	TERTINGGAL
7.024	16	SUMATERA SELATAN	1604	KABUPATEN LAHAT	160423	MERAPI TIMUR	1604232011	TANJUNG JAMBU	0,5635	TERTINGGAL
7.025	16	SUMATERA SELATAN	1604	KABUPATEN LAHAT	160423	MERAPI TIMUR	1604232012	CEMPAKA WANGI	0,5116	TERTINGGAL
7.026	16	SUMATERA SELATAN	1604	KABUPATEN LAHAT	160424	TANJUNG SAKTI PUMI	1604242001	PULAU PANAS	0,5767	TERTINGGAL
7.027	16	SUMATERA SELATAN	1604	KABUPATEN LAHAT	160424	TANJUNG SAKTI PUMI	1604242002	SINDANG PANJANG	0,5897	TERTINGGAL
7.028	16	SUMATERA SELATAN	1604	KABUPATEN LAHAT	160424	TANJUNG SAKTI PUMI	1604242003	GUNUNG KEMBANG	0,5929	TERTINGGAL
7.029	16	SUMATERA SELATAN	1604	KABUPATEN LAHAT	160424	TANJUNG SAKTI PUMI	1604242004	PAGAR AGUNG	0,5349	TERTINGGAL
7.030	16	SUMATERA SELATAN	1604	KABUPATEN LAHAT	160424	TANJUNG SAKTI PUMI	1604242005	BENTENG	0,5757	TERTINGGAL
7.031	16	SUMATERA SELATAN	1604	KABUPATEN LAHAT	160424	TANJUNG SAKTI PUMI	1604242006	ULAK LEBAR	0,5484	TERTINGGAL
7.032	16	SUMATERA SELATAN	1604	KABUPATEN LAHAT	160424	TANJUNG SAKTI PUMI	1604242007	GUNUNG AGUNG	0,5781	TERTINGGAL
7.033	16	SUMATERA SELATAN	1604	KABUPATEN LAHAT	160424	TANJUNG SAKTI PUMI	1604242008	MASAM BULAU	0,5899	TERTINGGAL
7.034	16	SUMATERA SELATAN	1604	KABUPATEN LAHAT	160424	TANJUNG SAKTI PUMI	1604242010	TANJUNG BULAN	0,5899	TERTINGGAL
7.035	16	SUMATERA SELATAN	1604	KABUPATEN LAHAT	160424	TANJUNG SAKTI PUMI	1604242011	PENANDINGAN	0,5518	TERTINGGAL
7.036	16	SUMATERA SELATAN	1604	KABUPATEN LAHAT	160424	TANJUNG SAKTI PUMI	1604242012	TANJUNG SAKTI	0,5521	TERTINGGAL
7.037	16	SUMATERA SELATAN	1604	KABUPATEN LAHAT	160424	TANJUNG SAKTI PUMI	1604242013	NEGERI KAYA	0,5618	TERTINGGAL
7.038	16	SUMATERA SELATAN	1604	KABUPATEN LAHAT	160424	TANJUNG SAKTI PUMI	1604242014	PULAU PANGGUNG	0,5521	TERTINGGAL
7.039	16	SUMATERA SELATAN	1604	KABUPATEN LAHAT	160424	TANJUNG SAKTI PUMI	1604242015	GUNUNG KERTO	0,5632	TERTINGGAL
7.040	16	SUMATERA SELATAN	1604	KABUPATEN LAHAT	160424	TANJUNG SAKTI PUMI	1604242016	LUBUK TABUN	0,5816	TERTINGGAL



NO	KODE PROVINSI	NAMA PROVINSI	KODE KABUPATEN	NAMA KABUPATEN	KODE KECAMATAN	NAMA KECAMATAN	KODE DESA	NAMA DESA	IDM	STATUS IDM
7.041	16	SUMATERA SELATAN	1604	KABUPATEN LAHAT	160425	GUMAY ULU	1604252002	TANJUNG RAJA	0,5616	TERTINGGAL
7.042	16	SUMATERA SELATAN	1604	KABUPATEN LAHAT	160425	GUMAY ULU	1604252003	SINJAR BULAN	0,5189	TERTINGGAL
7.043	16	SUMATERA SELATAN	1604	KABUPATEN LAHAT	160425	GUMAY ULU	1604252004	PADANG GUMAY	0,5227	TERTINGGAL
7.044	16	SUMATERA SELATAN	1604	KABUPATEN LAHAT	160425	GUMAY ULU	1604252005	TANJUNG AUR	0,5024	TERTINGGAL
7.045	16	SUMATERA SELATAN	1604	KABUPATEN LAHAT	160425	GUMAY ULU	1604252006	SIMPUR	0,5505	TERTINGGAL
7.046	16	SUMATERA SELATAN	1604	KABUPATEN LAHAT	160425	GUMAY ULU	1604252008	RINDU HATI	0,5801	TERTINGGAL
7.047	16	SUMATERA SELATAN	1604	KABUPATEN LAHAT	160426	MERAPI SELATAN	1604262001	PADANG	0,5133	TERTINGGAL
7.048	16	SUMATERA SELATAN	1604	KABUPATEN LAHAT	160426	MERAPI SELATAN	1604262003	LUBUK PEDARO	0,5048	TERTINGGAL
7.049	16	SUMATERA SELATAN	1604	KABUPATEN LAHAT	160426	MERAPI SELATAN	1604262004	SUKA MERINDU	0,5332	TERTINGGAL
7.050	16	SUMATERA SELATAN	1604	KABUPATEN LAHAT	160426	MERAPI SELATAN	1604262005	TANJUNG BERINGIN	0,5095	TERTINGGAL
7.051	16	SUMATERA SELATAN	1604	KABUPATEN LAHAT	160426	MERAPI SELATAN	1604262006	TALANG AKAR	0,5401	TERTINGGAL
7.052	16	SUMATERA SELATAN	1604	KABUPATEN LAHAT	160426	MERAPI SELATAN	1604262007	LUBUK BETUNG	0,5040	TERTINGGAL
7.053	16	SUMATERA SELATAN	1604	KABUPATEN LAHAT	160426	MERAPI SELATAN	1604262009	GERAMAT	0,5133	TERTINGGAL
7.054	16	SUMATERA SELATAN	1604	KABUPATEN LAHAT	160427	TANJUNGTEBAT	1604272001	PANDAN ARANG ILIR	0,5248	TERTINGGAL
7.055	16	SUMATERA SELATAN	1604	KABUPATEN LAHAT	160427	TANJUNGTEBAT	1604272002	TANJUNG KURUNG ULU	0,5095	TERTINGGAL
7.056	16	SUMATERA SELATAN	1604	KABUPATEN LAHAT	160427	TANJUNGTEBAT	1604272003	TANJUNG KURUNG ILIR	0,4971	TERTINGGAL
7.057	16	SUMATERA SELATAN	1604	KABUPATEN LAHAT	160427	TANJUNGTEBAT	1604272005	TANJUNG NIBUNG	0,5895	TERTINGGAL
7.058	16	SUMATERA SELATAN	1604	KABUPATEN LAHAT	160427	TANJUNGTEBAT	1604272007	TANJUNG BAI	0,5648	TERTINGGAL
7.059	16	SUMATERA SELATAN	1604	KABUPATEN LAHAT	160427	TANJUNGTEBAT	1604272008	TANJUNG MENANG	0,5337	TERTINGGAL
7.060	16	SUMATERA SELATAN	1604	KABUPATEN LAHAT	160427	TANJUNGTEBAT	1604272009	TANJUNG RAYA	0,5779	TERTINGGAL
7.061	16	SUMATERA SELATAN	1604	KABUPATEN LAHAT	160427	TANJUNGTEBAT	1604272010	AIR DINGIN LAMA	0,5779	TERTINGGAL
7.062	16	SUMATERA SELATAN	1604	KABUPATEN LAHAT	160427	TANJUNGTEBAT	1604272013	TALANG JAWA	0,5593	TERTINGGAL
7.063	16	SUMATERA SELATAN	1604	KABUPATEN LAHAT	160427	TANJUNGTEBAT	1604272014	PADANG PERIGI	0,5006	TERTINGGAL
7.064	16	SUMATERA SELATAN	1604	KABUPATEN LAHAT	160430	MULAK SEBINGKAI	1604302001	JADIAN BARU	0,5833	TERTINGGAL
7.065	16	SUMATERA SELATAN	1604	KABUPATEN LAHAT	160430	MULAK SEBINGKAI	1604302002	JADIAN LAMA	0,5684	TERTINGGAL
7.066	16	SUMATERA SELATAN	1604	KABUPATEN LAHAT	160430	MULAK SEBINGKAI	1604302003	TALANG BERANGIN	0,5130	TERTINGGAL
7.067	16	SUMATERA SELATAN	1604	KABUPATEN LAHAT	160430	MULAK SEBINGKAI	1604302004	PADANG BINDU	0,5962	TERTINGGAL
7.068	16	SUMATERA SELATAN	1604	KABUPATEN LAHAT	160430	MULAK SEBINGKAI	1604302007	TALANG PADANG	0,5649	TERTINGGAL
7.069	16	SUMATERA SELATAN	1604	KABUPATEN LAHAT	160430	MULAK SEBINGKAI	1604302008	LUBUK DENDAN	0,5364	TERTINGGAL
7.070	16	SUMATERA SELATAN	1604	KABUPATEN LAHAT	160430	MULAK SEBINGKAI	1604302009	PENANDINGAN	0,5921	TERTINGGAL
7.071	16	SUMATERA SELATAN	1604	KABUPATEN LAHAT	160430	MULAK SEBINGKAI	1604302010	DURIAN DANGKAL	0,5643	TERTINGGAL
7.072	16	SUMATERA SELATAN	1604	KABUPATEN LAHAT	160431	LAHAT SELATAN	1604312001	BANJAR NEGARA	0,4932	TERTINGGAL
7.073	16	SUMATERA SELATAN	1604	KABUPATEN LAHAT	160431	LAHAT SELATAN	1604312002	TANJUNG PAYANG	0,5486	TERTINGGAL
7.074	16	SUMATERA SELATAN	1604	KABUPATEN LAHAT	160431	LAHAT SELATAN	1604312003	TANJUNG TEBAT	0,5462	TERTINGGAL
7.075	16	SUMATERA SELATAN	1604	KABUPATEN LAHAT	160431	LAHAT SELATAN	1604312006	KARANG BARU	0,5673	TERTINGGAL
7.076	16	SUMATERA SELATAN	1604	KABUPATEN LAHAT	160431	LAHAT SELATAN	1604312007	KERUNG	0,5733	TERTINGGAL
7.077	16	SUMATERA SELATAN	1604	KABUPATEN LAHAT	160431	LAHAT SELATAN	1604312009	TALANG SAWAH	0,5907	TERTINGGAL
7.078	16	SUMATERA SELATAN	1605	KABUPATEN MUSI RAWAS	160502	MUARA LAKITAN	1605022009	LUBUK PANDAN	0,5881	TERTINGGAL
7.079	16	SUMATERA SELATAN	1605	KABUPATEN MUSI RAWAS	160502	MUARA LAKITAN	1605022014	BUMI MAKMUR	0,5695	TERTINGGAL
7.080	16	SUMATERA SELATAN	1605	KABUPATEN MUSI RAWAS	160502	MUARA LAKITAN	1605022015	MUKTI KARYA	0,5708	TERTINGGAL
7.081	16	SUMATERA SELATAN	1605	KABUPATEN MUSI RAWAS	160502	MUARA LAKITAN	1605022016	HARAPAN MAKMUR	0,5841	TERTINGGAL
7.082	16	SUMATERA SELATAN	1605	KABUPATEN MUSI RAWAS	160502	MUARA LAKITAN	1605022018	SINDANG LAYA	0,5410	TERTINGGAL
7.083	16	SUMATERA SELATAN	1605	KABUPATEN MUSI RAWAS	160503	MUARA KELINGI	1605032001	BINJAI	0,4993	TERTINGGAL
7.084	16	SUMATERA SELATAN	1605	KABUPATEN MUSI RAWAS	160503	MUARA KELINGI	1605032002	PULAU PANGGUNG	0,5411	TERTINGGAL
7.085	16	SUMATERA SELATAN	1605	KABUPATEN MUSI RAWAS	160511	SELANGIT	1605112005	TABA REMANIK	0,5676	TERTINGGAL
7.086	16	SUMATERA SELATAN	1605	KABUPATEN MUSI RAWAS	160511	SELANGIT	1605112011	TABA GINDO	0,5343	TERTINGGAL
7.087	16	SUMATERA SELATAN	1605	KABUPATEN MUSI RAWAS	160514	BTS. ULU	1605142001	KEMBANG TANJUNG	0,5765	TERTINGGAL
7.088	16	SUMATERA SELATAN	1605	KABUPATEN MUSI RAWAS	160514	BTS. ULU	1605142006	PANGKALAN T. LAMA	0,5808	TERTINGGAL
7.089	16	SUMATERA SELATAN	1605	KABUPATEN MUSI RAWAS	160514	BTS. ULU	1605142010	LUBUK PAUH	0,5749	TERTINGGAL
7.090	16	SUMATERA SELATAN	1605	KABUPATEN MUSI RAWAS	160514	BTS. ULU	1605142019	SEMBATU JAYA	0,5103	TERTINGGAL
7.091	16	SUMATERA SELATAN	1605	KABUPATEN MUSI RAWAS	160518	TIANG PUMPUNG KEPUNGUT	1605182008	KEBUR	0,5882	TERTINGGAL
7.092	16	SUMATERA SELATAN	1606	KABUPATEN MUSI BANYUASIN	160602	LAIS	1606022001	DANAU CALA	0,5521	TERTINGGAL
7.093	16	SUMATERA SELATAN	1606	KABUPATEN MUSI BANYUASIN	160602	LAIS	1606022002	RANTAU KEROYA	0,5162	TERTINGGAL
7.094	16	SUMATERA SELATAN	1606	KABUPATEN MUSI BANYUASIN	160602	LAIS	1606022003	TANJUNG AGUNG TIMUR	0,5838	TERTINGGAL
7.095	16	SUMATERA SELATAN	1606	KABUPATEN MUSI BANYUASIN	160604	BATANG HARI LEKO	1606042002	BUKIT PANGKUASAN	0,5760	TERTINGGAL

NO	KODE PROVINSI	NAMA PROVINSI	KODE KABUPATEN	NAMA KABUPATEN	KODE KECAMATAN	NAMA KECAMATAN	KODE DESA	NAMA DESA	IDM	STATUS IDM
7.096	16	SUMATERA SELATAN	1606	KABUPATEN MUSI BANYUASIN	160604	BATANG HARI LEKO	1606042004	TALANG LEBAN	0,5703	TERTINGGAL
7.097	16	SUMATERA SELATAN	1606	KABUPATEN MUSI BANYUASIN	160604	BATANG HARI LEKO	1606042005	TALANG BULUH	0,4943	TERTINGGAL
7.098	16	SUMATERA SELATAN	1606	KABUPATEN MUSI BANYUASIN	160604	BATANG HARI LEKO	1606042006	LUBUK BUAH	0,5176	TERTINGGAL
7.099	16	SUMATERA SELATAN	1606	KABUPATEN MUSI BANYUASIN	160604	BATANG HARI LEKO	1606042007	SUNGAI NAPAL	0,5538	TERTINGGAL
7.100	16	SUMATERA SELATAN	1606	KABUPATEN MUSI BANYUASIN	160604	BATANG HARI LEKO	1606042009	SAKO SUBAN	0,3955	SANGAT TERTINGGAL
7.101	16	SUMATERA SELATAN	1606	KABUPATEN MUSI BANYUASIN	160604	BATANG HARI LEKO	1606042011	SAUT	0,5765	TERTINGGAL
7.102	16	SUMATERA SELATAN	1606	KABUPATEN MUSI BANYUASIN	160604	BATANG HARI LEKO	1606042012	TANJUNG BALI	0,5132	TERTINGGAL
7.103	16	SUMATERA SELATAN	1606	KABUPATEN MUSI BANYUASIN	160604	BATANG HARI LEKO	1606042013	PINGGAP	0,5629	TERTINGGAL
7.104	16	SUMATERA SELATAN	1606	KABUPATEN MUSI BANYUASIN	160604	BATANG HARI LEKO	1606042014	PENGATURAN	0,5160	TERTINGGAL
7.105	16	SUMATERA SELATAN	1606	KABUPATEN MUSI BANYUASIN	160604	BATANG HARI LEKO	1606042015	ULAK KEMBANG	0,4805	SANGAT TERTINGGAL
7.106	16	SUMATERA SELATAN	1606	KABUPATEN MUSI BANYUASIN	160604	BATANG HARI LEKO	1606042016	PANGKALAN BULIAN	0,5756	TERTINGGAL
7.107	16	SUMATERA SELATAN	1606	KABUPATEN MUSI BANYUASIN	160605	SANGA DESA	1606052001	AIR BALUI	0,5357	TERTINGGAL
7.108	16	SUMATERA SELATAN	1606	KABUPATEN MUSI BANYUASIN	160605	SANGA DESA	1606052003	JUD I	0,4497	SANGAT TERTINGGAL
7.109	16	SUMATERA SELATAN	1606	KABUPATEN MUSI BANYUASIN	160605	SANGA DESA	1606052004	JUD II	0,5154	TERTINGGAL
7.110	16	SUMATERA SELATAN	1606	KABUPATEN MUSI BANYUASIN	160605	SANGA DESA	1606052005	PENGGAGE	0,5503	TERTINGGAL
7.111	16	SUMATERA SELATAN	1606	KABUPATEN MUSI BANYUASIN	160605	SANGA DESA	1606052006	NGUNANG	0,5548	TERTINGGAL
7.112	16	SUMATERA SELATAN	1606	KABUPATEN MUSI BANYUASIN	160605	SANGA DESA	1606052007	NGULAK II	0,5933	TERTINGGAL
7.113	16	SUMATERA SELATAN	1606	KABUPATEN MUSI BANYUASIN	160605	SANGA DESA	1606052008	NGULAK III	0,5400	TERTINGGAL
7.114	16	SUMATERA SELATAN	1606	KABUPATEN MUSI BANYUASIN	160605	SANGA DESA	1606052009	ULAK EMBACANG	0,5741	TERTINGGAL
7.115	16	SUMATERA SELATAN	1606	KABUPATEN MUSI BANYUASIN	160605	SANGA DESA	1606052012	TANJUNG RAYA	0,5140	TERTINGGAL
7.116	16	SUMATERA SELATAN	1606	KABUPATEN MUSI BANYUASIN	160605	SANGA DESA	1606052013	AIR ITAM	0,5579	TERTINGGAL
7.117	16	SUMATERA SELATAN	1606	KABUPATEN MUSI BANYUASIN	160605	SANGA DESA	1606052014	KEBAN I	0,5081	TERTINGGAL
7.118	16	SUMATERA SELATAN	1606	KABUPATEN MUSI BANYUASIN	160605	SANGA DESA	1606052015	KEBAN II	0,5638	TERTINGGAL
7.119	16	SUMATERA SELATAN	1606	KABUPATEN MUSI BANYUASIN	160606	BABAT TOMAN	1606062001	SEREKA	0,5268	TERTINGGAL
7.120	16	SUMATERA SELATAN	1606	KABUPATEN MUSI BANYUASIN	160606	BABAT TOMAN	1606062002	SUGI RAYA	0,5487	TERTINGGAL
7.121	16	SUMATERA SELATAN	1606	KABUPATEN MUSI BANYUASIN	160606	BABAT TOMAN	1606062004	BERUGE	0,5513	TERTINGGAL
7.122	16	SUMATERA SELATAN	1606	KABUPATEN MUSI BANYUASIN	160606	BABAT TOMAN	1606062005	MUARA PUNJUNG	0,5482	TERTINGGAL
7.123	16	SUMATERA SELATAN	1606	KABUPATEN MUSI BANYUASIN	160606	BABAT TOMAN	1606062042	PANGKALAN JAYA	0,5956	TERTINGGAL
7.124	16	SUMATERA SELATAN	1606	KABUPATEN MUSI BANYUASIN	160608	KELUANG	1606082003	TANJUNG DALAM	0,5765	TERTINGGAL
7.125	16	SUMATERA SELATAN	1606	KABUPATEN MUSI BANYUASIN	160608	KELUANG	1606082011	MEKAR SARI	0,4932	TERTINGGAL
7.126	16	SUMATERA SELATAN	1606	KABUPATEN MUSI BANYUASIN	160609	BAYUNG LENCIR	1606092006	MUARA MERANG	0,5575	TERTINGGAL
7.127	16	SUMATERA SELATAN	1606	KABUPATEN MUSI BANYUASIN	160609	BAYUNG LENCIR	1606092007	MANGSANG	0,5416	TERTINGGAL
7.128	16	SUMATERA SELATAN	1606	KABUPATEN MUSI BANYUASIN	160609	BAYUNG LENCIR	1606092011	TELANG	0,5748	TERTINGGAL
7.129	16	SUMATERA SELATAN	1606	KABUPATEN MUSI BANYUASIN	160609	BAYUNG LENCIR	1606092014	PULAI GADING	0,4951	TERTINGGAL
7.130	16	SUMATERA SELATAN	1606	KABUPATEN MUSI BANYUASIN	160609	BAYUNG LENCIR	1606092015	MUARA MEDAK	0,5824	TERTINGGAL
7.131	16	SUMATERA SELATAN	1606	KABUPATEN MUSI BANYUASIN	160609	BAYUNG LENCIR	1606092049	BAYAT ILIR	0,5865	TERTINGGAL
7.132	16	SUMATERA SELATAN	1606	KABUPATEN MUSI BANYUASIN	160609	BAYUNG LENCIR	1606092059	MENDIS JAYA	0,5846	TERTINGGAL
7.133	16	SUMATERA SELATAN	1606	KABUPATEN MUSI BANYUASIN	160609	BAYUNG LENCIR	1606092060	KEPAYANG	0,5749	TERTINGGAL
7.134	16	SUMATERA SELATAN	1606	KABUPATEN MUSI BANYUASIN	160610	PLAKAT TINGGI	1606102004	SUKA MAKMUR	0,5733	TERTINGGAL
7.135	16	SUMATERA SELATAN	1606	KABUPATEN MUSI BANYUASIN	160610	PLAKAT TINGGI	1606102005	SUKA MAJU	0,5271	TERTINGGAL
7.136	16	SUMATERA SELATAN	1606	KABUPATEN MUSI BANYUASIN	160610	PLAKAT TINGGI	1606102006	BANGUN HARJA	0,4952	TERTINGGAL
7.137	16	SUMATERA SELATAN	1606	KABUPATEN MUSI BANYUASIN	160611	LALAN	1606112003	KARANG MAKMUR	0,5463	TERTINGGAL
7.138	16	SUMATERA SELATAN	1606	KABUPATEN MUSI BANYUASIN	160611	LALAN	1606112004	PERUMPUNG RAYA	0,5878	TERTINGGAL
7.139	16	SUMATERA SELATAN	1606	KABUPATEN MUSI BANYUASIN	160611	LALAN	1606112009	SRI KARANG REJO	0,5952	TERTINGGAL
7.140	16	SUMATERA SELATAN	1606	KABUPATEN MUSI BANYUASIN	160611	LALAN	1606112010	MEKAR SARI	0,5710	TERTINGGAL
7.141	16	SUMATERA SELATAN	1606	KABUPATEN MUSI BANYUASIN	160611	LALAN	1606112011	AGUNG JAYA	0,5614	TERTINGGAL
7.142	16	SUMATERA SELATAN	1606	KABUPATEN MUSI BANYUASIN	160611	LALAN	1606112012	BUMI AGUNG	0,5637	TERTINGGAL
7.143	16	SUMATERA SELATAN	1606	KABUPATEN MUSI BANYUASIN	160611	LALAN	1606112013	JAYA AGUNG	0,5635	TERTINGGAL
7.144	16	SUMATERA SELATAN	1606	KABUPATEN MUSI BANYUASIN	160611	LALAN	1606112014	SUKA MAKMUR	0,5954	TERTINGGAL
7.145	16	SUMATERA SELATAN	1606	KABUPATEN MUSI BANYUASIN	160611	LALAN	1606112015	MANDALA SARI	0,5281	TERTINGGAL
7.146	16	SUMATERA SELATAN	1606	KABUPATEN MUSI BANYUASIN	160611	LALAN	1606112017	KARANG SARI	0,5563	TERTINGGAL
7.147	16	SUMATERA SELATAN	1606	KABUPATEN MUSI BANYUASIN	160611	LALAN	1606112018	SRI GADING	0,5014	TERTINGGAL
7.148	16	SUMATERA SELATAN	1606	KABUPATEN MUSI BANYUASIN	160611	LALAN	1606112020	KARANG MUKTI	0,5000	TERTINGGAL
7.149	16	SUMATERA SELATAN	1606	KABUPATEN MUSI BANYUASIN	160611	LALAN	1606112021	MADYA MULYA	0,5484	TERTINGGAL
7.150	16	SUMATERA SELATAN	1606	KABUPATEN MUSI BANYUASIN	160611	LALAN	1606112023	SARI AGUNG	0,5656	TERTINGGAL



NO	KODE PROVINSI	NAMA PROVINSI	KODE KABUPATEN	NAMA KABUPATEN	KODE KECAMATAN	NAMA KECAMATAN	KODE DESA	NAMA DESA	IDM	STATUS IDM
7.151	16	SUMATERA SELATAN	1606	KABUPATEN MUSI BANYUASIN	160613	LAWANG WETAN	1606132003	TANJUNG DURIAN	0,5582	TERTINGGAL
7.152	16	SUMATERA SELATAN	1606	KABUPATEN MUSI BANYUASIN	160613	LAWANG WETAN	1606132005	RANTAU KASIH	0,5373	TERTINGGAL
7.153	16	SUMATERA SELATAN	1606	KABUPATEN MUSI BANYUASIN	160613	LAWANG WETAN	1606132006	KARANG RINGIN I	0,5792	TERTINGGAL
7.154	16	SUMATERA SELATAN	1606	KABUPATEN MUSI BANYUASIN	160613	LAWANG WETAN	1606132007	KARANG RINGIN II	0,5257	TERTINGGAL
7.155	16	SUMATERA SELATAN	1606	KABUPATEN MUSI BANYUASIN	160613	LAWANG WETAN	1606132009	BUMI AYU	0,5841	TERTINGGAL
7.156	16	SUMATERA SELATAN	1606	KABUPATEN MUSI BANYUASIN	160613	LAWANG WETAN	1606132014	TALANG PIASE	0,5914	TERTINGGAL
7.157	16	SUMATERA SELATAN	1606	KABUPATEN MUSI BANYUASIN	160613	LAWANG WETAN	1606132015	PANDAN DULANG	0,5403	TERTINGGAL
7.158	16	SUMATERA SELATAN	1606	KABUPATEN MUSI BANYUASIN	160614	BABAT SUPAT	1606142003	SUPAT	0,5565	TERTINGGAL
7.159	16	SUMATERA SELATAN	1606	KABUPATEN MUSI BANYUASIN	160614	BABAT SUPAT	1606142008	TENGGULANG JAYA	0,5754	TERTINGGAL
7.160	16	SUMATERA SELATAN	1606	KABUPATEN MUSI BANYUASIN	160614	BABAT SUPAT	1606142009	BANDAR TENGGULANG	0,5740	TERTINGGAL
7.161	16	SUMATERA SELATAN	1606	KABUPATEN MUSI BANYUASIN	160614	BABAT SUPAT	1606142010	SUMBER JAYA	0,5454	TERTINGGAL
7.162	16	SUMATERA SELATAN	1606	KABUPATEN MUSI BANYUASIN	160614	BABAT SUPAT	1606142011	TENGGULANG BARU	0,5473	TERTINGGAL
7.163	16	SUMATERA SELATAN	1607	KABUPATEN BANYUASIN	160701	BANYUASIN I	1607012008	PERAMBAHAN	0,5697	TERTINGGAL
7.164	16	SUMATERA SELATAN	1607	KABUPATEN BANYUASIN	160701	BANYUASIN I	1607012025	PERAMBAHAN BARU	0,5227	TERTINGGAL
7.165	16	SUMATERA SELATAN	1607	KABUPATEN BANYUASIN	160701	BANYUASIN I	1607012028	DUREN IJO	0,5952	TERTINGGAL
7.166	16	SUMATERA SELATAN	1607	KABUPATEN BANYUASIN	160702	BANYUASIN II	1607022005	KARANG SARI	0,5635	TERTINGGAL
7.167	16	SUMATERA SELATAN	1607	KABUPATEN BANYUASIN	160702	BANYUASIN II	1607022006	MAJU RIA	0,5499	TERTINGGAL
7.168	16	SUMATERA SELATAN	1607	KABUPATEN BANYUASIN	160702	BANYUASIN II	1607022007	SRI AGUNG	0,5675	TERTINGGAL
7.169	16	SUMATERA SELATAN	1607	KABUPATEN BANYUASIN	160702	BANYUASIN II	1607022008	SUMBER REJEKI	0,5335	TERTINGGAL
7.170	16	SUMATERA SELATAN	1607	KABUPATEN BANYUASIN	160702	BANYUASIN II	1607022009	TABALA JAYA	0,5537	TERTINGGAL
7.171	16	SUMATERA SELATAN	1607	KABUPATEN BANYUASIN	160702	BANYUASIN II	1607022013	TANAH PILIH	0,5448	TERTINGGAL
7.172	16	SUMATERA SELATAN	1607	KABUPATEN BANYUASIN	160702	BANYUASIN II	1607022015	PERAJEN JAYA	0,5056	TERTINGGAL
7.173	16	SUMATERA SELATAN	1607	KABUPATEN BANYUASIN	160702	BANYUASIN II	1607022016	RIMAU SUNGSANG	0,5686	TERTINGGAL
7.174	16	SUMATERA SELATAN	1607	KABUPATEN BANYUASIN	160702	BANYUASIN II	1607022017	MEKAR SARI	0,5181	TERTINGGAL
7.175	16	SUMATERA SELATAN	1607	KABUPATEN BANYUASIN	160703	BANYUASIN III	1607032010	LUBUK SAUNG	0,5297	TERTINGGAL
7.176	16	SUMATERA SELATAN	1607	KABUPATEN BANYUASIN	160703	BANYUASIN III	1607032016	RIMBA ALAI	0,5910	TERTINGGAL
7.177	16	SUMATERA SELATAN	1607	KABUPATEN BANYUASIN	160703	BANYUASIN III	1607032026	TERENTANG	0,5971	TERTINGGAL
7.178	16	SUMATERA SELATAN	1607	KABUPATEN BANYUASIN	160703	BANYUASIN III	1607032034	SUKARAJA BARU	0,5600	TERTINGGAL
7.179	16	SUMATERA SELATAN	1607	KABUPATEN BANYUASIN	160703	BANYUASIN III	1607032037	TERLANGU	0,5230	TERTINGGAL
7.180	16	SUMATERA SELATAN	1607	KABUPATEN BANYUASIN	160704	PULAU RIMAU	1607042003	PENUGUAN	0,5324	TERTINGGAL
7.181	16	SUMATERA SELATAN	1607	KABUPATEN BANYUASIN	160704	PULAU RIMAU	1607042004	MUKUT	0,5946	TERTINGGAL
7.182	16	SUMATERA SELATAN	1607	KABUPATEN BANYUASIN	160704	PULAU RIMAU	1607042006	SUMBER REJEKI	0,5244	TERTINGGAL
7.183	16	SUMATERA SELATAN	1607	KABUPATEN BANYUASIN	160704	PULAU RIMAU	1607042009	BUDI ASIH	0,5430	TERTINGGAL
7.184	16	SUMATERA SELATAN	1607	KABUPATEN BANYUASIN	160704	PULAU RIMAU	1607042011	KELAPA DUA	0,5743	TERTINGGAL
7.185	16	SUMATERA SELATAN	1607	KABUPATEN BANYUASIN	160704	PULAU RIMAU	1607042012	SUMBER MUKTI	0,5286	TERTINGGAL
7.186	16	SUMATERA SELATAN	1607	KABUPATEN BANYUASIN	160704	PULAU RIMAU	1607042019	BUMI REJO	0,5445	TERTINGGAL
7.187	16	SUMATERA SELATAN	1607	KABUPATEN BANYUASIN	160704	PULAU RIMAU	1607042020	MEKAR SARI	0,5657	TERTINGGAL
7.188	16	SUMATERA SELATAN	1607	KABUPATEN BANYUASIN	160704	PULAU RIMAU	1607042024	SONGO MAKMUR	0,5073	TERTINGGAL
7.189	16	SUMATERA SELATAN	1607	KABUPATEN BANYUASIN	160704	PULAU RIMAU	1607042037	SENDA MUKTI	0,5952	TERTINGGAL
7.190	16	SUMATERA SELATAN	1607	KABUPATEN BANYUASIN	160704	PULAU RIMAU	1607042041	TABUAN ASRI	0,5676	TERTINGGAL
7.191	16	SUMATERA SELATAN	1607	KABUPATEN BANYUASIN	160705	BETUNG	1607052004	SRI KEMBANG	0,5810	TERTINGGAL
7.192	16	SUMATERA SELATAN	1607	KABUPATEN BANYUASIN	160705	BETUNG	1607052005	LUBUK KARET	0,5670	TERTINGGAL
7.193	16	SUMATERA SELATAN	1607	KABUPATEN BANYUASIN	160705	BETUNG	1607052018	TAJA RAYA II	0,5832	TERTINGGAL
7.194	16	SUMATERA SELATAN	1607	KABUPATEN BANYUASIN	160706	RAMBUTAN	1607062007	BARU	0,5386	TERTINGGAL
7.195	16	SUMATERA SELATAN	1607	KABUPATEN BANYUASIN	160706	RAMBUTAN	1607062020	PULAU PARANG	0,5554	TERTINGGAL
7.196	16	SUMATERA SELATAN	1607	KABUPATEN BANYUASIN	160707	MUARA PADANG	1607072001	MUARA PADANG	0,5841	TERTINGGAL
7.197	16	SUMATERA SELATAN	1607	KABUPATEN BANYUASIN	160707	MUARA PADANG	1607072002	TANJUNGBARU	0,5507	TERTINGGAL
7.198	16	SUMATERA SELATAN	1607	KABUPATEN BANYUASIN	160707	MUARA PADANG	1607072003	KARANG ANYAR	0,5673	TERTINGGAL
7.199	16	SUMATERA SELATAN	1607	KABUPATEN BANYUASIN	160707	MUARA PADANG	1607072008	AIR GADING	0,5695	TERTINGGAL
7.200	16	SUMATERA SELATAN	1607	KABUPATEN BANYUASIN	160708	MUARA TELANG	1607082015	PANCA MUKTI	0,5899	TERTINGGAL
7.201	16	SUMATERA SELATAN	1607	KABUPATEN BANYUASIN	160708	MUARA TELANG	1607082024	TALANG INDAH	0,5552	TERTINGGAL
7.202	16	SUMATERA SELATAN	1607	KABUPATEN BANYUASIN	160708	MUARA TELANG	1607082027	UPANG KARYA	0,5856	TERTINGGAL
7.203	16	SUMATERA SELATAN	1607	KABUPATEN BANYUASIN	160709	MAKARTI JAYA	1607092010	UPANG MAKMUR	0,5565	TERTINGGAL
7.204	16	SUMATERA SELATAN	1607	KABUPATEN BANYUASIN	160709	MAKARTI JAYA	1607092013	UPANG MULYA	0,4922	TERTINGGAL
7.205	16	SUMATERA SELATAN	1607	KABUPATEN BANYUASIN	160709	MAKARTI JAYA	1607092017	PURWOSARI	0,5313	TERTINGGAL

NO	KODE PROVINSI	NAMA PROVINSI	KODE KABUPATEN	NAMA KABUPATEN	KODE KECAMATAN	NAMA KECAMATAN	KODE DESA	NAMA DESA	IDM	STATUS IDM
7.206	16	SUMATERA SELATAN	1607	KABUPATEN BANYUASIN	160709	MAKARTI JAYA	1607092019	TANJUNG MAS	0,5668	TERTINGGAL
7.207	16	SUMATERA SELATAN	1607	KABUPATEN BANYUASIN	160709	MAKARTI JAYA	1607092021	SUNGAISEMUT	0,5764	TERTINGGAL
7.208	16	SUMATERA SELATAN	1607	KABUPATEN BANYUASIN	160711	RANTAU BAYUR	1607112001	MUARAABAB	0,4943	TERTINGGAL
7.209	16	SUMATERA SELATAN	1607	KABUPATEN BANYUASIN	160711	RANTAU BAYUR	1607112002	TANJUNGPASIR	0,5284	TERTINGGAL
7.210	16	SUMATERA SELATAN	1607	KABUPATEN BANYUASIN	160711	RANTAU BAYUR	1607112003	TANJUNGTIGA	0,5055	TERTINGGAL
7.211	16	SUMATERA SELATAN	1607	KABUPATEN BANYUASIN	160711	RANTAU BAYUR	1607112004	RANTAU BAYUR	0,5541	TERTINGGAL
7.212	16	SUMATERA SELATAN	1607	KABUPATEN BANYUASIN	160711	RANTAU BAYUR	1607112005	PAGAR BULAN	0,5541	TERTINGGAL
7.213	16	SUMATERA SELATAN	1607	KABUPATEN BANYUASIN	160711	RANTAU BAYUR	1607112009	SEJAGUNG	0,5470	TERTINGGAL
7.214	16	SUMATERA SELATAN	1607	KABUPATEN BANYUASIN	160711	RANTAU BAYUR	1607112010	SUNGAIPINANG	0,5470	TERTINGGAL
7.215	16	SUMATERA SELATAN	1607	KABUPATEN BANYUASIN	160711	RANTAU BAYUR	1607112011	SEMUNTUL	0,5379	TERTINGGAL
7.216	16	SUMATERA SELATAN	1607	KABUPATEN BANYUASIN	160711	RANTAU BAYUR	1607112014	PALDAS	0,5581	TERTINGGAL
7.217	16	SUMATERA SELATAN	1607	KABUPATEN BANYUASIN	160711	RANTAU BAYUR	1607112016	TALANG KEMANG	0,5605	TERTINGGAL
7.218	16	SUMATERA SELATAN	1607	KABUPATEN BANYUASIN	160711	RANTAU BAYUR	1607112017	RANTAU HARAPAN	0,5101	TERTINGGAL
7.219	16	SUMATERA SELATAN	1607	KABUPATEN BANYUASIN	160711	RANTAU BAYUR	1607112018	PENANDINGAN	0,5224	TERTINGGAL
7.220	16	SUMATERA SELATAN	1607	KABUPATEN BANYUASIN	160711	RANTAU BAYUR	1607112019	SUNGAINAIK	0,5597	TERTINGGAL
7.221	16	SUMATERA SELATAN	1607	KABUPATEN BANYUASIN	160711	RANTAU BAYUR	1607112021	SUKARELA	0,5489	TERTINGGAL
7.222	16	SUMATERA SELATAN	1607	KABUPATEN BANYUASIN	160712	TANJUNG LAGO	1607122003	PURWOSARI	0,5894	TERTINGGAL
7.223	16	SUMATERA SELATAN	1607	KABUPATEN BANYUASIN	160712	TANJUNG LAGO	1607122005	SEBALIK	0,5967	TERTINGGAL
7.224	16	SUMATERA SELATAN	1607	KABUPATEN BANYUASIN	160712	TANJUNG LAGO	1607122007	KUALA PUNTIAN	0,5637	TERTINGGAL
7.225	16	SUMATERA SELATAN	1607	KABUPATEN BANYUASIN	160712	TANJUNG LAGO	1607122013	MUARA SUGIH	0,5767	TERTINGGAL
7.226	16	SUMATERA SELATAN	1607	KABUPATEN BANYUASIN	160712	TANJUNG LAGO	1607122015	BUNGA KARANG	0,5054	TERTINGGAL
7.227	16	SUMATERA SELATAN	1607	KABUPATEN BANYUASIN	160713	MUARA SUGIHAN	1607132017	GILIRANG	0,5417	TERTINGGAL
7.228	16	SUMATERA SELATAN	1607	KABUPATEN BANYUASIN	160713	MUARA SUGIHAN	1607132018	JURU TARO	0,5207	TERTINGGAL
7.229	16	SUMATERA SELATAN	1607	KABUPATEN BANYUASIN	160713	MUARA SUGIHAN	1607132019	KUALA SUGIHAN	0,5486	TERTINGGAL
7.230	16	SUMATERA SELATAN	1607	KABUPATEN BANYUASIN	160713	MUARA SUGIHAN	1607132022	SIDO MAKMUR	0,5975	TERTINGGAL
7.231	16	SUMATERA SELATAN	1607	KABUPATEN BANYUASIN	160714	AIR SALEK	1607142001	AIR SOLOK BATU	0,5286	TERTINGGAL
7.232	16	SUMATERA SELATAN	1607	KABUPATEN BANYUASIN	160714	AIR SALEK	1607142012	SALEH MAKMUR	0,5452	TERTINGGAL
7.233	16	SUMATERA SELATAN	1607	KABUPATEN BANYUASIN	160714	AIR SALEK	1607142013	UPANG	0,5007	TERTINGGAL
7.234	16	SUMATERA SELATAN	1607	KABUPATEN BANYUASIN	160714	AIR SALEK	1607142014	UPANG MARGA	0,5143	TERTINGGAL
7.235	16	SUMATERA SELATAN	1607	KABUPATEN BANYUASIN	160715	TUNGKAL ILIR	1607152014	PANCA MULYA	0,5373	TERTINGGAL
7.236	16	SUMATERA SELATAN	1607	KABUPATEN BANYUASIN	160716	SUAK TAPEH	1607162005	BENGKUANG	0,5499	TERTINGGAL
7.237	16	SUMATERA SELATAN	1607	KABUPATEN BANYUASIN	160716	SUAK TAPEH	1607162006	RIMBA TERAP	0,5875	TERTINGGAL
7.238	16	SUMATERA SELATAN	1607	KABUPATEN BANYUASIN	160716	SUAK TAPEH	1607162009	AIR SENGGERIS	0,5419	TERTINGGAL
7.239	16	SUMATERA SELATAN	1607	KABUPATEN BANYUASIN	160717	SEMBAWA	1607172009	LIMBANG MULIA	0,5741	TERTINGGAL
7.240	16	SUMATERA SELATAN	1607	KABUPATEN BANYUASIN	160717	SEMBAWA	1607172010	SAKO MAKMUR	0,5889	TERTINGGAL
7.241	16	SUMATERA SELATAN	1607	KABUPATEN BANYUASIN	160717	SEMBAWA	1607172011	PULAUMUNING	0,5622	TERTINGGAL
7.242	16	SUMATERA SELATAN	1607	KABUPATEN BANYUASIN	160718	SUMBER MARGA TELANG	1607182001	TERUSAN DALAM	0,5759	TERTINGGAL
7.243	16	SUMATERA SELATAN	1607	KABUPATEN BANYUASIN	160718	SUMBER MARGA TELANG	1607182006	KARANG BARU	0,5829	TERTINGGAL
7.244	16	SUMATERA SELATAN	1607	KABUPATEN BANYUASIN	160718	SUMBER MARGA TELANG	1607182007	MUARATELANG MARGA	0,5773	TERTINGGAL
7.245	16	SUMATERA SELATAN	1607	KABUPATEN BANYUASIN	160719	AIR KUMBANG	1607192006	TELUKTENGIRIK	0,5613	TERTINGGAL
7.246	16	SUMATERA SELATAN	1607	KABUPATEN BANYUASIN	160719	AIR KUMBANG	1607192007	SEBUBUS	0,5006	TERTINGGAL
7.247	16	SUMATERA SELATAN	1607	KABUPATEN BANYUASIN	160719	AIR KUMBANG	1607192010	MUARABARU	0,5081	TERTINGGAL
7.248	16	SUMATERA SELATAN	1607	KABUPATEN BANYUASIN	160719	AIR KUMBANG	1607192011	TIRTA MAKMUR	0,5029	TERTINGGAL
7.249	16	SUMATERA SELATAN	1607	KABUPATEN BANYUASIN	160719	AIR KUMBANG	1607192012	PANCA MULYA	0,5048	TERTINGGAL
7.250	16	SUMATERA SELATAN	1607	KABUPATEN BANYUASIN	160719	AIR KUMBANG	1607192013	BUDI MULYA	0,5859	TERTINGGAL
7.251	16	SUMATERA SELATAN	1607	KABUPATEN BANYUASIN	160719	AIR KUMBANG	1607192014	PANCA DESA	0,5805	TERTINGGAL
7.252	16	SUMATERA SELATAN	1607	KABUPATEN BANYUASIN	160719	AIR KUMBANG	1607192015	AIR KUMBANG BAKTI	0,5027	TERTINGGAL
7.253	16	SUMATERA SELATAN	1607	KABUPATEN BANYUASIN	160719	AIR KUMBANG	1607192016	SEBOKOR	0,5821	TERTINGGAL
7.254	16	SUMATERA SELATAN	1608	KABUPATEN OGAN KOMERING ULU TIMUR	160802	BUAY MADANG	1608022031	KURUNGAN NYAWA I	0,5454	TERTINGGAL
7.255	16	SUMATERA SELATAN	1608	KABUPATEN OGAN KOMERING ULU TIMUR	160802	BUAY MADANG	1608022032	KURUNGAN NYAWA II	0,5786	TERTINGGAL
7.256	16	SUMATERA SELATAN	1608	KABUPATEN OGAN KOMERING ULU TIMUR	160802	BUAY MADANG	1608022036	SUKARAJA TUHA	0,5710	TERTINGGAL
7.257	16	SUMATERA SELATAN	1608	KABUPATEN OGAN KOMERING ULU TIMUR	160803	BELITANG	1608032011	SUMBER SUKO	0,5790	TERTINGGAL
7.258	16	SUMATERA SELATAN	1608	KABUPATEN OGAN KOMERING ULU TIMUR	160804	CEMPAKA	1608042012	KURIPAN	0,5635	TERTINGGAL
7.259	16	SUMATERA SELATAN	1608	KABUPATEN OGAN KOMERING ULU TIMUR	160804	CEMPAKA	1608042013	NEGERI SAKTI	0,5956	TERTINGGAL
7.260	16	SUMATERA SELATAN	1608	KABUPATEN OGAN KOMERING ULU TIMUR	160804	CEMPAKA	1608042019	MALUAI INDAH	0,5895	TERTINGGAL



NO	KODE PROVINSI	NAMA PROVINSI	KODE KABUPATEN	NAMA KABUPATEN	KODE KECAMATAN	NAMA KECAMATAN	KODE DESA	NAMA DESA	IDM	STATUS IDM
7.261	16	SUMATERA SELATAN	1608	KABUPATEN OGAN KOMERING ULU TIMUR	160804	CEMPAKA	1608042020	HARISAN JAYA	0,5906	TERTINGGAL
7.262	16	SUMATERA SELATAN	1608	KABUPATEN OGAN KOMERING ULU TIMUR	160804	CEMPAKA	1608042021	CAMPANG TIGA JAYA	0,5978	TERTINGGAL
7.263	16	SUMATERA SELATAN	1608	KABUPATEN OGAN KOMERING ULU TIMUR	160805	BUAY PEMUKA PELIUNG	1608052001	NEGERI PAKUAN	0,5971	TERTINGGAL
7.264	16	SUMATERA SELATAN	1608	KABUPATEN OGAN KOMERING ULU TIMUR	160805	BUAY PEMUKA PELIUNG	1608052005	PULAU NEGARA	0,5968	TERTINGGAL
7.265	16	SUMATERA SELATAN	1608	KABUPATEN OGAN KOMERING ULU TIMUR	160805	BUAY PEMUKA PELIUNG	1608052010	BANTAN	0,5727	TERTINGGAL
7.266	16	SUMATERA SELATAN	1608	KABUPATEN OGAN KOMERING ULU TIMUR	160806	MADANG SUKU II	1608062001	KARANG NEGARA	0,5506	TERTINGGAL
7.267	16	SUMATERA SELATAN	1608	KABUPATEN OGAN KOMERING ULU TIMUR	160806	MADANG SUKU II	1608062002	RIANG BANDUNG	0,5713	TERTINGGAL
7.268	16	SUMATERA SELATAN	1608	KABUPATEN OGAN KOMERING ULU TIMUR	160806	MADANG SUKU II	1608062006	KARTA NEGARA	0,5614	TERTINGGAL
7.269	16	SUMATERA SELATAN	1608	KABUPATEN OGAN KOMERING ULU TIMUR	160806	MADANG SUKU II	1608062020	BANBANREJO	0,5770	TERTINGGAL
7.270	16	SUMATERA SELATAN	1608	KABUPATEN OGAN KOMERING ULU TIMUR	160806	MADANG SUKU II	1608062021	SUKA NEGARA	0,5675	TERTINGGAL
7.271	16	SUMATERA SELATAN	1608	KABUPATEN OGAN KOMERING ULU TIMUR	160806	MADANG SUKU II	1608062023	DADIMULYO	0,5873	TERTINGGAL
7.272	16	SUMATERA SELATAN	1608	KABUPATEN OGAN KOMERING ULU TIMUR	160806	MADANG SUKU II	1608062025	MARGOTANI II	0,5657	TERTINGGAL
7.273	16	SUMATERA SELATAN	1608	KABUPATEN OGAN KOMERING ULU TIMUR	160806	MADANG SUKU II	1608062027	TALANG GIRING	0,5748	TERTINGGAL
7.274	16	SUMATERA SELATAN	1608	KABUPATEN OGAN KOMERING ULU TIMUR	160806	MADANG SUKU II	1608062028	KALIREJO	0,5879	TERTINGGAL
7.275	16	SUMATERA SELATAN	1608	KABUPATEN OGAN KOMERING ULU TIMUR	160807	MADANG SUKU I	1608072003	GUNUNG TERANG	0,5844	TERTINGGAL
7.276	16	SUMATERA SELATAN	1608	KABUPATEN OGAN KOMERING ULU TIMUR	160807	MADANG SUKU I	1608072004	KARTA MULYA	0,5711	TERTINGGAL
7.277	16	SUMATERA SELATAN	1608	KABUPATEN OGAN KOMERING ULU TIMUR	160807	MADANG SUKU I	1608072007	SP. KERTA MULYA	0,5710	TERTINGGAL
7.278	16	SUMATERA SELATAN	1608	KABUPATEN OGAN KOMERING ULU TIMUR	160807	MADANG SUKU I	1608072019	JATI SARI	0,5449	TERTINGGAL
7.279	16	SUMATERA SELATAN	1608	KABUPATEN OGAN KOMERING ULU TIMUR	160807	MADANG SUKU I	1608072022	AGUNG JATI	0,5881	TERTINGGAL
7.280	16	SUMATERA SELATAN	1608	KABUPATEN OGAN KOMERING ULU TIMUR	160808	SEMENDAWAI SUKU III	1608082002	JAYA MULYA	0,5586	TERTINGGAL
7.281	16	SUMATERA SELATAN	1608	KABUPATEN OGAN KOMERING ULU TIMUR	160808	SEMENDAWAI SUKU III	1608082003	GUNUNG SUGIH	0,5865	TERTINGGAL
7.282	16	SUMATERA SELATAN	1608	KABUPATEN OGAN KOMERING ULU TIMUR	160808	SEMENDAWAI SUKU III	1608082007	MARGO REJO	0,5975	TERTINGGAL
7.283	16	SUMATERA SELATAN	1608	KABUPATEN OGAN KOMERING ULU TIMUR	160808	SEMENDAWAI SUKU III	1608082010	TAMAN AGUNG	0,5849	TERTINGGAL
7.284	16	SUMATERA SELATAN	1608	KABUPATEN OGAN KOMERING ULU TIMUR	160808	SEMENDAWAI SUKU III	1608082015	CAHAYA NEGERI	0,5806	TERTINGGAL
7.285	16	SUMATERA SELATAN	1608	KABUPATEN OGAN KOMERING ULU TIMUR	160808	SEMENDAWAI SUKU III	1608082025	MUJO RAHAYU	0,5512	TERTINGGAL
7.286	16	SUMATERA SELATAN	1608	KABUPATEN OGAN KOMERING ULU TIMUR	160808	SEMENDAWAI SUKU III	1608082026	TAMAN HARJO	0,5635	TERTINGGAL
7.287	16	SUMATERA SELATAN	1608	KABUPATEN OGAN KOMERING ULU TIMUR	160808	SEMENDAWAI SUKU III	1608082032	TAMAN MULYO	0,5697	TERTINGGAL
7.288	16	SUMATERA SELATAN	1608	KABUPATEN OGAN KOMERING ULU TIMUR	160809	BELITANG II	1608092016	KARANG MANIK	0,5859	TERTINGGAL
7.289	16	SUMATERA SELATAN	1608	KABUPATEN OGAN KOMERING ULU TIMUR	160809	BELITANG II	1608092029	PURWOREJO	0,4959	TERTINGGAL
7.290	16	SUMATERA SELATAN	1608	KABUPATEN OGAN KOMERING ULU TIMUR	160811	BUNGA MAYANG	1608112005	PERACAK	0,5786	TERTINGGAL
7.291	16	SUMATERA SELATAN	1608	KABUPATEN OGAN KOMERING ULU TIMUR	160813	MADANG SUKU III	1608132001	BANDING AGUNG	0,5402	TERTINGGAL
7.292	16	SUMATERA SELATAN	1608	KABUPATEN OGAN KOMERING ULU TIMUR	160813	MADANG SUKU III	1608132002	NIKAN	0,5402	TERTINGGAL
7.293	16	SUMATERA SELATAN	1608	KABUPATEN OGAN KOMERING ULU TIMUR	160813	MADANG SUKU III	1608132003	SURABAYA	0,5856	TERTINGGAL
7.294	16	SUMATERA SELATAN	1608	KABUPATEN OGAN KOMERING ULU TIMUR	160813	MADANG SUKU III	1608132004	WANA BAKTI	0,5894	TERTINGGAL
7.295	16	SUMATERA SELATAN	1608	KABUPATEN OGAN KOMERING ULU TIMUR	160813	MADANG SUKU III	1608132009	BATU MARTA X	0,5899	TERTINGGAL
7.296	16	SUMATERA SELATAN	1608	KABUPATEN OGAN KOMERING ULU TIMUR	160814	SEMENDAWAI BARAT	1608142003	TANJUNG MAS	0,4998	TERTINGGAL
7.297	16	SUMATERA SELATAN	1608	KABUPATEN OGAN KOMERING ULU TIMUR	160814	SEMENDAWAI BARAT	1608142004	MENANGA BESAR	0,5487	TERTINGGAL
7.298	16	SUMATERA SELATAN	1608	KABUPATEN OGAN KOMERING ULU TIMUR	160814	SEMENDAWAI BARAT	1608142005	MENANGA TENGAH	0,5398	TERTINGGAL
7.299	16	SUMATERA SELATAN	1608	KABUPATEN OGAN KOMERING ULU TIMUR	160814	SEMENDAWAI BARAT	1608142006	ADU MANIS	0,5935	TERTINGGAL
7.300	16	SUMATERA SELATAN	1608	KABUPATEN OGAN KOMERING ULU TIMUR	160814	SEMENDAWAI BARAT	1608142008	KANGKUNG	0,5508	TERTINGGAL
7.301	16	SUMATERA SELATAN	1608	KABUPATEN OGAN KOMERING ULU TIMUR	160814	SEMENDAWAI BARAT	1608142009	SRI TANJUNG	0,5899	TERTINGGAL
7.302	16	SUMATERA SELATAN	1608	KABUPATEN OGAN KOMERING ULU TIMUR	160814	SEMENDAWAI BARAT	1608142010	KANGKUNG ILIR	0,5243	TERTINGGAL
7.303	16	SUMATERA SELATAN	1608	KABUPATEN OGAN KOMERING ULU TIMUR	160814	SEMENDAWAI BARAT	1608142011	BETUNG TIMUR	0,5433	TERTINGGAL
7.304	16	SUMATERA SELATAN	1608	KABUPATEN OGAN KOMERING ULU TIMUR	160814	SEMENDAWAI BARAT	1608142012	MENANGA SARI	0,5752	TERTINGGAL
7.305	16	SUMATERA SELATAN	1608	KABUPATEN OGAN KOMERING ULU TIMUR	160816	JAYAPURA	1608162003	WAY SALAK	0,5749	TERTINGGAL
7.306	16	SUMATERA SELATAN	1608	KABUPATEN OGAN KOMERING ULU TIMUR	160816	JAYAPURA	1608162007	PERACAK JAYA	0,5897	TERTINGGAL
7.307	16	SUMATERA SELATAN	1608	KABUPATEN OGAN KOMERING ULU TIMUR	160816	JAYAPURA	1608162008	KAMBANG	0,5692	TERTINGGAL
7.308	16	SUMATERA SELATAN	1608	KABUPATEN OGAN KOMERING ULU TIMUR	160817	BELITANG JAYA	1608172002	SIDO REJO	0,5808	TERTINGGAL
7.309	16	SUMATERA SELATAN	1608	KABUPATEN OGAN KOMERING ULU TIMUR	160817	BELITANG JAYA	1608172005	MARGA KOYO	0,5749	TERTINGGAL
7.310	16	SUMATERA SELATAN	1608	KABUPATEN OGAN KOMERING ULU TIMUR	160817	BELITANG JAYA	1608172012	ARGOMULYO	0,5970	TERTINGGAL
7.311	16	SUMATERA SELATAN	1608	KABUPATEN OGAN KOMERING ULU TIMUR	160818	BELITANG MADANG RAYA	1608182010	MEKAR JAYA	0,5746	TERTINGGAL
7.312	16	SUMATERA SELATAN	1608	KABUPATEN OGAN KOMERING ULU TIMUR	160820	BUAY PEMUKA BANGSA RAJA	1608202001	SRI BUNGA	0,5411	TERTINGGAL
7.313	16	SUMATERA SELATAN	1608	KABUPATEN OGAN KOMERING ULU TIMUR	160820	BUAY PEMUKA BANGSA RAJA	1608202004	RAWASARI	0,5989	TERTINGGAL
7.314	16	SUMATERA SELATAN	1608	KABUPATEN OGAN KOMERING ULU TIMUR	160820	BUAY PEMUKA BANGSA RAJA	1608202005	SURYA MENANG	0,5868	TERTINGGAL
7.315	16	SUMATERA SELATAN	1608	KABUPATEN OGAN KOMERING ULU TIMUR	160820	BUAY PEMUKA BANGSA RAJA	1608202006	MUNCAK KABAU	0,5973	TERTINGGAL

NO	KODE PROVINSI	NAMA PROVINSI	KODE KABUPATEN	NAMA KABUPATEN	KODE KECAMATAN	NAMA KECAMATAN	KODE DESA	NAMA DESA	IDM	STATUS IDM
7.316	16	SUMATERA SELATAN	1608	KABUPATEN OGAN KOMERING ULU TIMUR	160820	BUAY PEMUKA BANGSA RAJA	1608202007	SRI BULAN	0,5973	TERTINGGAL
7.317	16	SUMATERA SELATAN	1609	KABUPATEN OGAN KOMERING ULU SELATAN	160901	MUARA DUA	1609012002	GEDUNG LEPIHAN	0,5267	TERTINGGAL
7.318	16	SUMATERA SELATAN	1609	KABUPATEN OGAN KOMERING ULU SELATAN	160901	MUARA DUA	1609012003	GUNUNG TIGA	0,5903	TERTINGGAL
7.319	16	SUMATERA SELATAN	1609	KABUPATEN OGAN KOMERING ULU SELATAN	160901	MUARA DUA	1609012004	SUKA BANJAR	0,5286	TERTINGGAL
7.320	16	SUMATERA SELATAN	1609	KABUPATEN OGAN KOMERING ULU SELATAN	160901	MUARA DUA	1609012005	SUKARAJA II	0,4533	SANGAT TERTINGGAL
7.321	16	SUMATERA SELATAN	1609	KABUPATEN OGAN KOMERING ULU SELATAN	160901	MUARA DUA	1609012026	DATAR	0,5948	TERTINGGAL
7.322	16	SUMATERA SELATAN	1609	KABUPATEN OGAN KOMERING ULU SELATAN	160902	PULAU BERINGIN	1609022012	TANJUNG BULAN	0,5508	TERTINGGAL
7.323	16	SUMATERA SELATAN	1609	KABUPATEN OGAN KOMERING ULU SELATAN	160902	PULAU BERINGIN	1609022013	PULAU BERINGIN	0,5905	TERTINGGAL
7.324	16	SUMATERA SELATAN	1609	KABUPATEN OGAN KOMERING ULU SELATAN	160902	PULAU BERINGIN	1609022017	PAGAR AGUNG	0,5767	TERTINGGAL
7.325	16	SUMATERA SELATAN	1609	KABUPATEN OGAN KOMERING ULU SELATAN	160902	PULAU BERINGIN	1609022018	GUNUNG BATU	0,5538	TERTINGGAL
7.326	16	SUMATERA SELATAN	1609	KABUPATEN OGAN KOMERING ULU SELATAN	160902	PULAU BERINGIN	1609022020	ANUGERAH KEMU	0,5284	TERTINGGAL
7.327	16	SUMATERA SELATAN	1609	KABUPATEN OGAN KOMERING ULU SELATAN	160902	PULAU BERINGIN	1609022021	KEMU ULU	0,5395	TERTINGGAL
7.328	16	SUMATERA SELATAN	1609	KABUPATEN OGAN KOMERING ULU SELATAN	160902	PULAU BERINGIN	1609022022	PEMATANG OBAR	0,4903	SANGAT TERTINGGAL
7.329	16	SUMATERA SELATAN	1609	KABUPATEN OGAN KOMERING ULU SELATAN	160902	PULAU BERINGIN	1609022023	TANJUNG BULAN ULU	0,5892	TERTINGGAL
7.330	16	SUMATERA SELATAN	1609	KABUPATEN OGAN KOMERING ULU SELATAN	160902	PULAU BERINGIN	1609022024	PULAU BERINGIN UTARA	0,5892	TERTINGGAL
7.331	16	SUMATERA SELATAN	1609	KABUPATEN OGAN KOMERING ULU SELATAN	160903	BANDING AGUNG	1609032027	RANTAU NIPIS	0,5933	TERTINGGAL
7.332	16	SUMATERA SELATAN	1609	KABUPATEN OGAN KOMERING ULU SELATAN	160903	BANDING AGUNG	1609032032	TANJUNG AGUNG	0,5333	TERTINGGAL
7.333	16	SUMATERA SELATAN	1609	KABUPATEN OGAN KOMERING ULU SELATAN	160903	BANDING AGUNG	1609032043	SURABAYA TIMUR	0,5541	TERTINGGAL
7.334	16	SUMATERA SELATAN	1609	KABUPATEN OGAN KOMERING ULU SELATAN	160904	MUARA DUA KISAM	1609042001	LAWANG AGUNG	0,5802	TERTINGGAL
7.335	16	SUMATERA SELATAN	1609	KABUPATEN OGAN KOMERING ULU SELATAN	160904	MUARA DUA KISAM	1609042002	BAYUR TENGAH	0,5783	TERTINGGAL
7.336	16	SUMATERA SELATAN	1609	KABUPATEN OGAN KOMERING ULU SELATAN	160904	MUARA DUA KISAM	1609042003	TANJUNG TEBAT	0,5852	TERTINGGAL
7.337	16	SUMATERA SELATAN	1609	KABUPATEN OGAN KOMERING ULU SELATAN	160904	MUARA DUA KISAM	1609042004	SUGIHAN	0,5688	TERTINGGAL
7.338	16	SUMATERA SELATAN	1609	KABUPATEN OGAN KOMERING ULU SELATAN	160904	MUARA DUA KISAM	1609042005	PENYANDINGAN	0,5840	TERTINGGAL
7.339	16	SUMATERA SELATAN	1609	KABUPATEN OGAN KOMERING ULU SELATAN	160904	MUARA DUA KISAM	1609042006	ALUN DUA	0,5878	TERTINGGAL
7.340	16	SUMATERA SELATAN	1609	KABUPATEN OGAN KOMERING ULU SELATAN	160904	MUARA DUA KISAM	1609042007	BANDAR ALAM BARU	0,5840	TERTINGGAL
7.341	16	SUMATERA SELATAN	1609	KABUPATEN OGAN KOMERING ULU SELATAN	160904	MUARA DUA KISAM	1609042008	DUSUN TENGAH	0,5968	TERTINGGAL
7.342	16	SUMATERA SELATAN	1609	KABUPATEN OGAN KOMERING ULU SELATAN	160904	MUARA DUA KISAM	1609042009	ULAK AGUNG ILIR	0,5821	TERTINGGAL
7.343	16	SUMATERA SELATAN	1609	KABUPATEN OGAN KOMERING ULU SELATAN	160904	MUARA DUA KISAM	1609042011	GUNUNG GARE	0,5070	TERTINGGAL
7.344	16	SUMATERA SELATAN	1609	KABUPATEN OGAN KOMERING ULU SELATAN	160904	MUARA DUA KISAM	1609042018	ULAK AGUNG ULU	0,5913	TERTINGGAL
7.345	16	SUMATERA SELATAN	1609	KABUPATEN OGAN KOMERING ULU SELATAN	160904	MUARA DUA KISAM	1609042020	SUKANANTI	0,5335	TERTINGGAL
7.346	16	SUMATERA SELATAN	1609	KABUPATEN OGAN KOMERING ULU SELATAN	160904	MUARA DUA KISAM	1609042021	PAGAR DEWA	0,5949	TERTINGGAL
7.347	16	SUMATERA SELATAN	1609	KABUPATEN OGAN KOMERING ULU SELATAN	160904	MUARA DUA KISAM	1609042022	TANJUNG BERINGIN	0,5500	TERTINGGAL
7.348	16	SUMATERA SELATAN	1609	KABUPATEN OGAN KOMERING ULU SELATAN	160904	MUARA DUA KISAM	1609042028	PANANTIAN	0,5688	TERTINGGAL
7.349	16	SUMATERA SELATAN	1609	KABUPATEN OGAN KOMERING ULU SELATAN	160904	MUARA DUA KISAM	1609042029	SUKARAJA	0,5879	TERTINGGAL
7.350	16	SUMATERA SELATAN	1609	KABUPATEN OGAN KOMERING ULU SELATAN	160904	MUARA DUA KISAM	1609042040	SIMPANG LUBUK DALAM	0,5968	TERTINGGAL
7.351	16	SUMATERA SELATAN	1609	KABUPATEN OGAN KOMERING ULU SELATAN	160905	SIMPANG	1609052007	LUBAR	0,5882	TERTINGGAL
7.352	16	SUMATERA SELATAN	1609	KABUPATEN OGAN KOMERING ULU SELATAN	160906	BUAY SANDANG AJI	1609062007	SUKARAMI	0,5692	TERTINGGAL
7.353	16	SUMATERA SELATAN	1609	KABUPATEN OGAN KOMERING ULU SELATAN	160906	BUAY SANDANG AJI	1609062008	TANJUNG RAYA	0,5578	TERTINGGAL
7.354	16	SUMATERA SELATAN	1609	KABUPATEN OGAN KOMERING ULU SELATAN	160906	BUAY SANDANG AJI	1609062010	TANJUNG MENANG ILIR	0,5501	TERTINGGAL
7.355	16	SUMATERA SELATAN	1609	KABUPATEN OGAN KOMERING ULU SELATAN	160906	BUAY SANDANG AJI	1609062011	TANJUNG MENANG ULU	0,5800	TERTINGGAL
7.356	16	SUMATERA SELATAN	1609	KABUPATEN OGAN KOMERING ULU SELATAN	160906	BUAY SANDANG AJI	1609062012	KENALI	0,5933	TERTINGGAL
7.357	16	SUMATERA SELATAN	1609	KABUPATEN OGAN KOMERING ULU SELATAN	160906	BUAY SANDANG AJI	1609062013	NEGERI CAHYA	0,5746	TERTINGGAL
7.358	16	SUMATERA SELATAN	1609	KABUPATEN OGAN KOMERING ULU SELATAN	160906	BUAY SANDANG AJI	1609062014	SUKARAJA I	0,5803	TERTINGGAL
7.359	16	SUMATERA SELATAN	1609	KABUPATEN OGAN KOMERING ULU SELATAN	160906	BUAY SANDANG AJI	1609062015	TANJUNG IMAN	0,5222	TERTINGGAL
7.360	16	SUMATERA SELATAN	1609	KABUPATEN OGAN KOMERING ULU SELATAN	160906	BUAY SANDANG AJI	1609062016	BUNGA MAS	0,5844	TERTINGGAL
7.361	16	SUMATERA SELATAN	1609	KABUPATEN OGAN KOMERING ULU SELATAN	160906	BUAY SANDANG AJI	1609062017	LUBUK LIKU	0,5956	TERTINGGAL
7.362	16	SUMATERA SELATAN	1609	KABUPATEN OGAN KOMERING ULU SELATAN	160906	BUAY SANDANG AJI	1609062018	KOTA KARANG	0,5575	TERTINGGAL
7.363	16	SUMATERA SELATAN	1609	KABUPATEN OGAN KOMERING ULU SELATAN	160906	BUAY SANDANG AJI	1609062020	MADURA	0,5657	TERTINGGAL
7.364	16	SUMATERA SELATAN	1609	KABUPATEN OGAN KOMERING ULU SELATAN	160906	BUAY SANDANG AJI	1609062023	TALANG BARU	0,5689	TERTINGGAL
7.365	16	SUMATERA SELATAN	1609	KABUPATEN OGAN KOMERING ULU SELATAN	160907	BUAY RUNJUNG	1609072002	PADANG SARI	0,5544	TERTINGGAL
7.366	16	SUMATERA SELATAN	1609	KABUPATEN OGAN KOMERING ULU SELATAN	160907	BUAY RUNJUNG	1609072003	PADANG BINDU	0,5748	TERTINGGAL
7.367	16	SUMATERA SELATAN	1609	KABUPATEN OGAN KOMERING ULU SELATAN	160907	BUAY RUNJUNG	1609072005	SAUNG NAGA	0,5895	TERTINGGAL
7.368	16	SUMATERA SELATAN	1609	KABUPATEN OGAN KOMERING ULU SELATAN	160907	BUAY RUNJUNG	1609072006	NEGERI BATIN BARU	0,5879	TERTINGGAL
7.369	16	SUMATERA SELATAN	1609	KABUPATEN OGAN KOMERING ULU SELATAN	160907	BUAY RUNJUNG	1609072007	KOTA AMAN	0,5124	TERTINGGAL
7.370	16	SUMATERA SELATAN	1609	KABUPATEN OGAN KOMERING ULU SELATAN	160907	BUAY RUNJUNG	1609072018	NAGAR AGUNG	0,4941	TERTINGGAL



NO	KODE PROVINSI	NAMA PROVINSI	KODE KABUPATEN	NAMA KABUPATEN	KODE KECAMATAN	NAMA KECAMATAN	KODE DESA	NAMA DESA	IDM	STATUS IDM
7.371	16	SUMATERA SELATAN	1609	KABUPATEN OGAN KOMERING ULU SELATAN	160907	BUAY RUNJUNG	1609072019	SIMPANG SAGA	0,5598	TERTINGGAL
7.372	16	SUMATERA SELATAN	1609	KABUPATEN OGAN KOMERING ULU SELATAN	160907	BUAY RUNJUNG	1609072020	PERUPUS BLAMBANGAN	0,5389	TERTINGGAL
7.373	16	SUMATERA SELATAN	1609	KABUPATEN OGAN KOMERING ULU SELATAN	160907	BUAY RUNJUNG	1609072021	KAGELANG BLAMBANGAN	0,5318	TERTINGGAL
7.374	16	SUMATERA SELATAN	1609	KABUPATEN OGAN KOMERING ULU SELATAN	160907	BUAY RUNJUNG	1609072022	SUKAJADI BLAMBANGAN	0,5076	TERTINGGAL
7.375	16	SUMATERA SELATAN	1609	KABUPATEN OGAN KOMERING ULU SELATAN	160908	MEKAKAU ILIR	1609082003	PULAU DUKU	0,5460	TERTINGGAL
7.376	16	SUMATERA SELATAN	1609	KABUPATEN OGAN KOMERING ULU SELATAN	160908	MEKAKAU ILIR	1609082005	SINAR MARGA	0,5557	TERTINGGAL
7.377	16	SUMATERA SELATAN	1609	KABUPATEN OGAN KOMERING ULU SELATAN	160908	MEKAKAU ILIR	1609082006	KOTA BARU	0,5465	TERTINGGAL
7.378	16	SUMATERA SELATAN	1609	KABUPATEN OGAN KOMERING ULU SELATAN	160908	MEKAKAU ILIR	1609082008	SUKARAJA	0,5388	TERTINGGAL
7.379	16	SUMATERA SELATAN	1609	KABUPATEN OGAN KOMERING ULU SELATAN	160908	MEKAKAU ILIR	1609082009	SRI MENANTI	0,5203	TERTINGGAL
7.380	16	SUMATERA SELATAN	1609	KABUPATEN OGAN KOMERING ULU SELATAN	160908	MEKAKAU ILIR	1609082011	KEMANG BANDUNG	0,5383	TERTINGGAL
7.381	16	SUMATERA SELATAN	1609	KABUPATEN OGAN KOMERING ULU SELATAN	160908	MEKAKAU ILIR	1609082012	SELABUNG BELIMBING JAYA	0,5243	TERTINGGAL
7.382	16	SUMATERA SELATAN	1609	KABUPATEN OGAN KOMERING ULU SELATAN	160908	MEKAKAU ILIR	1609082013	BUNUT	0,5102	TERTINGGAL
7.383	16	SUMATERA SELATAN	1609	KABUPATEN OGAN KOMERING ULU SELATAN	160908	MEKAKAU ILIR	1609082014	AIR BARU	0,5407	TERTINGGAL
7.384	16	SUMATERA SELATAN	1609	KABUPATEN OGAN KOMERING ULU SELATAN	160909	BUAY PEMACA	1609092008	DANAU JAYA	0,5689	TERTINGGAL
7.385	16	SUMATERA SELATAN	1609	KABUPATEN OGAN KOMERING ULU SELATAN	160909	BUAY PEMACA	1609092009	SUMBER RINGIN	0,5711	TERTINGGAL
7.386	16	SUMATERA SELATAN	1609	KABUPATEN OGAN KOMERING ULU SELATAN	160909	BUAY PEMACA	1609092010	KEMBANG TINGGI	0,4079	SANGAT TERTINGGAL
7.387	16	SUMATERA SELATAN	1609	KABUPATEN OGAN KOMERING ULU SELATAN	160909	BUAY PEMACA	1609092011	SIDO RAHAYU	0,4070	SANGAT TERTINGGAL
7.388	16	SUMATERA SELATAN	1609	KABUPATEN OGAN KOMERING ULU SELATAN	160909	BUAY PEMACA	1609092012	SIDODADI	0,5057	TERTINGGAL
7.389	16	SUMATERA SELATAN	1609	KABUPATEN OGAN KOMERING ULU SELATAN	160909	BUAY PEMACA	1609092013	DURIAN SEMBILAN	0,5179	TERTINGGAL
7.390	16	SUMATERA SELATAN	1609	KABUPATEN OGAN KOMERING ULU SELATAN	160909	BUAY PEMACA	1609092014	SUMBER RAYA	0,4721	SANGAT TERTINGGAL
7.391	16	SUMATERA SELATAN	1609	KABUPATEN OGAN KOMERING ULU SELATAN	160909	BUAY PEMACA	1609092015	SINAR NAPALAN	0,5603	TERTINGGAL
7.392	16	SUMATERA SELATAN	1609	KABUPATEN OGAN KOMERING ULU SELATAN	160909	BUAY PEMACA	1609092016	TANJUNG JAYA	0,5008	TERTINGGAL
7.393	16	SUMATERA SELATAN	1609	KABUPATEN OGAN KOMERING ULU SELATAN	160909	BUAY PEMACA	1609092017	SINAR BARU	0,4673	SANGAT TERTINGGAL
7.394	16	SUMATERA SELATAN	1609	KABUPATEN OGAN KOMERING ULU SELATAN	160909	BUAY PEMACA	1609092018	MEKAR JAYA	0,4918	TERTINGGAL
7.395	16	SUMATERA SELATAN	1609	KABUPATEN OGAN KOMERING ULU SELATAN	160909	BUAY PEMACA	1609092019	TANJUNG SARI	0,5768	TERTINGGAL
7.396	16	SUMATERA SELATAN	1609	KABUPATEN OGAN KOMERING ULU SELATAN	160909	BUAY PEMACA	1609092020	TANJUNG BARU	0,3248	SANGAT TERTINGGAL
7.397	16	SUMATERA SELATAN	1609	KABUPATEN OGAN KOMERING ULU SELATAN	160909	BUAY PEMACA	1609092021	AIR KELIAN	0,5710	TERTINGGAL
7.398	16	SUMATERA SELATAN	1609	KABUPATEN OGAN KOMERING ULU SELATAN	160909	BUAY PEMACA	1609092022	TANJUNG MENANG	0,5300	TERTINGGAL
7.399	16	SUMATERA SELATAN	1609	KABUPATEN OGAN KOMERING ULU SELATAN	160910	KISAM TINGGI	1609102001	BALAYAN	0,5860	TERTINGGAL
7.400	16	SUMATERA SELATAN	1609	KABUPATEN OGAN KOMERING ULU SELATAN	160910	KISAM TINGGI	1609102002	BERASANG	0,5881	TERTINGGAL
7.401	16	SUMATERA SELATAN	1609	KABUPATEN OGAN KOMERING ULU SELATAN	160910	KISAM TINGGI	1609102003	TEBAT GABUS	0,5916	TERTINGGAL
7.402	16	SUMATERA SELATAN	1609	KABUPATEN OGAN KOMERING ULU SELATAN	160910	KISAM TINGGI	1609102006	PAJAR BULAN	0,5871	TERTINGGAL
7.403	16	SUMATERA SELATAN	1609	KABUPATEN OGAN KOMERING ULU SELATAN	160910	KISAM TINGGI	1609102007	BANDAR ALAM LAMA	0,5514	TERTINGGAL
7.404	16	SUMATERA SELATAN	1609	KABUPATEN OGAN KOMERING ULU SELATAN	160910	KISAM TINGGI	1609102008	MUARA PAYANG	0,5930	TERTINGGAL
7.405	16	SUMATERA SELATAN	1609	KABUPATEN OGAN KOMERING ULU SELATAN	160910	KISAM TINGGI	1609102009	SIRING AGUNG	0,5986	TERTINGGAL
7.406	16	SUMATERA SELATAN	1609	KABUPATEN OGAN KOMERING ULU SELATAN	160910	KISAM TINGGI	1609102010	KOTA PADANG	0,5771	TERTINGGAL
7.407	16	SUMATERA SELATAN	1609	KABUPATEN OGAN KOMERING ULU SELATAN	160910	KISAM TINGGI	1609102011	PADANG BINDU	0,5871	TERTINGGAL
7.408	16	SUMATERA SELATAN	1609	KABUPATEN OGAN KOMERING ULU SELATAN	160910	KISAM TINGGI	1609102013	GUNUNG MEGANG	0,5740	TERTINGGAL
7.409	16	SUMATERA SELATAN	1609	KABUPATEN OGAN KOMERING ULU SELATAN	160910	KISAM TINGGI	1609102016	SIMPANG TIGA	0,5729	TERTINGGAL
7.410	16	SUMATERA SELATAN	1609	KABUPATEN OGAN KOMERING ULU SELATAN	160910	KISAM TINGGI	1609102017	SIMPANG EMPAT	0,5670	TERTINGGAL
7.411	16	SUMATERA SELATAN	1609	KABUPATEN OGAN KOMERING ULU SELATAN	160910	KISAM TINGGI	1609102018	SINGA LAGA	0,5689	TERTINGGAL
7.412	16	SUMATERA SELATAN	1609	KABUPATEN OGAN KOMERING ULU SELATAN	160910	KISAM TINGGI	1609102019	AIR ALUN	0,5541	TERTINGGAL
7.413	16	SUMATERA SELATAN	1609	KABUPATEN OGAN KOMERING ULU SELATAN	160911	KISAM ILIR	1609112001	PIUS	0,5957	TERTINGGAL
7.414	16	SUMATERA SELATAN	1609	KABUPATEN OGAN KOMERING ULU SELATAN	160911	KISAM ILIR	1609112002	PENGANDONAN	0,5900	TERTINGGAL
7.415	16	SUMATERA SELATAN	1609	KABUPATEN OGAN KOMERING ULU SELATAN	160911	KISAM ILIR	1609112003	SIRING ALAM	0,5901	TERTINGGAL
7.416	16	SUMATERA SELATAN	1609	KABUPATEN OGAN KOMERING ULU SELATAN	160911	KISAM ILIR	1609112004	SIMPANG CAMPANG	0,5951	TERTINGGAL
7.417	16	SUMATERA SELATAN	1609	KABUPATEN OGAN KOMERING ULU SELATAN	160911	KISAM ILIR	1609112005	PULAU KEMILING	0,5951	TERTINGGAL
7.418	16	SUMATERA SELATAN	1609	KABUPATEN OGAN KOMERING ULU SELATAN	160911	KISAM ILIR	1609112006	KEBAN AGUNG	0,5962	TERTINGGAL
7.419	16	SUMATERA SELATAN	1609	KABUPATEN OGAN KOMERING ULU SELATAN	160911	KISAM ILIR	1609112007	MUARA SINDANG	0,5797	TERTINGGAL
7.420	16	SUMATERA SELATAN	1609	KABUPATEN OGAN KOMERING ULU SELATAN	160911	KISAM ILIR	1609112008	CAMPANG JAYA	0,5968	TERTINGGAL
7.421	16	SUMATERA SELATAN	1609	KABUPATEN OGAN KOMERING ULU SELATAN	160911	KISAM ILIR	1609112009	TANJUNG JATI	0,5822	TERTINGGAL
7.422	16	SUMATERA SELATAN	1609	KABUPATEN OGAN KOMERING ULU SELATAN	160912	BUAY PEMATANG RIBU RANAU TENGAH	1609122012	SUMBER MULIA	0,4824	SANGAT TERTINGGAL
7.423	16	SUMATERA SELATAN	1609	KABUPATEN OGAN KOMERING ULU SELATAN	160912	BUAY PEMATANG RIBU RANAU TENGAH	1609122017	SIMPANG SENDER UTARA	0,5205	TERTINGGAL
7.424	16	SUMATERA SELATAN	1609	KABUPATEN OGAN KOMERING ULU SELATAN	160912	BUAY PEMATANG RIBU RANAU TENGAH	1609122018	SIMPANG SENDER TIMUR	0,3268	SANGAT TERTINGGAL
7.425	16	SUMATERA SELATAN	1609	KABUPATEN OGAN KOMERING ULU SELATAN	160912	BUAY PEMATANG RIBU RANAU TENGAH	1609122019	SIMPANG SENDER TENGAH	0,4916	TERTINGGAL

NO	KODE PROVINSI	NAMA PROVINSI	KODE KABUPATEN	NAMA KABUPATEN	KODE KECAMATAN	NAMA KECAMATAN	KODE DESA	NAMA DESA	IDM	STATUS IDM
7.426	16	SUMATERA SELATAN	1609	KABUPATEN OGAN KOMERING ULU SELATAN	160912	BUAY PEMATANG RIBU RANAU TENGAH	1609122020	SUMBER JAYA	0,4887	SANGAT TERTINGGAL
7.427	16	SUMATERA SELATAN	1609	KABUPATEN OGAN KOMERING ULU SELATAN	160912	BUAY PEMATANG RIBU RANAU TENGAH	1609122022	SERUMPUN JAYA	0,5668	TERTINGGAL
7.428	16	SUMATERA SELATAN	1609	KABUPATEN OGAN KOMERING ULU SELATAN	160913	WARKUK RANAU SELATAN	1609132001	SUKAJAYA	0,5811	TERTINGGAL
7.429	16	SUMATERA SELATAN	1609	KABUPATEN OGAN KOMERING ULU SELATAN	160913	WARKUK RANAU SELATAN	1609132002	KOTA BATU	0,5060	TERTINGGAL
7.430	16	SUMATERA SELATAN	1609	KABUPATEN OGAN KOMERING ULU SELATAN	160913	WARKUK RANAU SELATAN	1609132005	GUNUNG AJI	0,5505	TERTINGGAL
7.431	16	SUMATERA SELATAN	1609	KABUPATEN OGAN KOMERING ULU SELATAN	160913	WARKUK RANAU SELATAN	1609132006	PILLA	0,5656	TERTINGGAL
7.432	16	SUMATERA SELATAN	1609	KABUPATEN OGAN KOMERING ULU SELATAN	160913	WARKUK RANAU SELATAN	1609132007	GUNUNG RAYA	0,5901	TERTINGGAL
7.433	16	SUMATERA SELATAN	1609	KABUPATEN OGAN KOMERING ULU SELATAN	160913	WARKUK RANAU SELATAN	1609132008	REMANAM JAYA	0,5787	TERTINGGAL
7.434	16	SUMATERA SELATAN	1609	KABUPATEN OGAN KOMERING ULU SELATAN	160913	WARKUK RANAU SELATAN	1609132009	KIWIS RAYA	0,5581	TERTINGGAL
7.435	16	SUMATERA SELATAN	1609	KABUPATEN OGAN KOMERING ULU SELATAN	160913	WARKUK RANAU SELATAN	1609132010	SEGIGOK RAYA	0,5159	TERTINGGAL
7.436	16	SUMATERA SELATAN	1609	KABUPATEN OGAN KOMERING ULU SELATAN	160913	WARKUK RANAU SELATAN	1609132011	BUMI AGUNG	0,5060	TERTINGGAL
7.437	16	SUMATERA SELATAN	1609	KABUPATEN OGAN KOMERING ULU SELATAN	160913	WARKUK RANAU SELATAN	1609132012	MEKAR SARI	0,5757	TERTINGGAL
7.438	16	SUMATERA SELATAN	1609	KABUPATEN OGAN KOMERING ULU SELATAN	160913	WARKUK RANAU SELATAN	1609132013	BEDENG TIGA	0,5732	TERTINGGAL
7.439	16	SUMATERA SELATAN	1609	KABUPATEN OGAN KOMERING ULU SELATAN	160913	WARKUK RANAU SELATAN	1609132014	GEDUNG RANAU	0,5754	TERTINGGAL
7.440	16	SUMATERA SELATAN	1609	KABUPATEN OGAN KOMERING ULU SELATAN	160913	WARKUK RANAU SELATAN	1609132016	WAY WANGI SEMINUNG	0,5390	TERTINGGAL
7.441	16	SUMATERA SELATAN	1609	KABUPATEN OGAN KOMERING ULU SELATAN	160914	RUNJUNG AGUNG	1609142001	MERPANG	0,5857	TERTINGGAL
7.442	16	SUMATERA SELATAN	1609	KABUPATEN OGAN KOMERING ULU SELATAN	160914	RUNJUNG AGUNG	1609142002	TANJUNG KURUNG	0,5768	TERTINGGAL
7.443	16	SUMATERA SELATAN	1609	KABUPATEN OGAN KOMERING ULU SELATAN	160914	RUNJUNG AGUNG	1609142003	AIR BARU	0,5989	TERTINGGAL
7.444	16	SUMATERA SELATAN	1609	KABUPATEN OGAN KOMERING ULU SELATAN	160914	RUNJUNG AGUNG	1609142004	PENANGGUNGAN	0,5837	TERTINGGAL
7.445	16	SUMATERA SELATAN	1609	KABUPATEN OGAN KOMERING ULU SELATAN	160914	RUNJUNG AGUNG	1609142005	BUMI GENAP	0,5801	TERTINGGAL
7.446	16	SUMATERA SELATAN	1609	KABUPATEN OGAN KOMERING ULU SELATAN	160914	RUNJUNG AGUNG	1609142007	GEDUNG WANI	0,5911	TERTINGGAL
7.447	16	SUMATERA SELATAN	1609	KABUPATEN OGAN KOMERING ULU SELATAN	160914	RUNJUNG AGUNG	1609142008	SURA	0,5373	TERTINGGAL
7.448	16	SUMATERA SELATAN	1609	KABUPATEN OGAN KOMERING ULU SELATAN	160914	RUNJUNG AGUNG	1609142009	KARANG ENDAH	0,5710	TERTINGGAL
7.449	16	SUMATERA SELATAN	1609	KABUPATEN OGAN KOMERING ULU SELATAN	160915	SUNGAI ARE	1609152001	PULAU KEMUNING	0,4538	SANGAT TERTINGGAL
7.450	16	SUMATERA SELATAN	1609	KABUPATEN OGAN KOMERING ULU SELATAN	160915	SUNGAI ARE	1609152002	GUNTUNG JAYA	0,4812	SANGAT TERTINGGAL
7.451	16	SUMATERA SELATAN	1609	KABUPATEN OGAN KOMERING ULU SELATAN	160915	SUNGAI ARE	1609152003	TANAH PILIH	0,4887	SANGAT TERTINGGAL
7.452	16	SUMATERA SELATAN	1609	KABUPATEN OGAN KOMERING ULU SELATAN	160915	SUNGAI ARE	1609152004	UJAN MAS	0,5955	TERTINGGAL
7.453	16	SUMATERA SELATAN	1609	KABUPATEN OGAN KOMERING ULU SELATAN	160915	SUNGAI ARE	1609152005	PECAH PINGGAN	0,4706	SANGAT TERTINGGAL
7.454	16	SUMATERA SELATAN	1609	KABUPATEN OGAN KOMERING ULU SELATAN	160915	SUNGAI ARE	1609152006	CUKOH NAU	0,5133	TERTINGGAL
7.455	16	SUMATERA SELATAN	1609	KABUPATEN OGAN KOMERING ULU SELATAN	160915	SUNGAI ARE	1609152008	SEDAU JAYA	0,5510	TERTINGGAL
7.456	16	SUMATERA SELATAN	1609	KABUPATEN OGAN KOMERING ULU SELATAN	160915	SUNGAI ARE	1609152009	SEBAJA	0,5189	TERTINGGAL
7.457	16	SUMATERA SELATAN	1609	KABUPATEN OGAN KOMERING ULU SELATAN	160916	SINDANG DANAU	1609162001	TANJUNG HARAPAN	0,4890	SANGAT TERTINGGAL
7.458	16	SUMATERA SELATAN	1609	KABUPATEN OGAN KOMERING ULU SELATAN	160916	SINDANG DANAU	1609162002	MUARA SINDANG ILIR	0,5114	TERTINGGAL
7.459	16	SUMATERA SELATAN	1609	KABUPATEN OGAN KOMERING ULU SELATAN	160916	SINDANG DANAU	1609162003	MUARA SINDANG TENGAH	0,5929	TERTINGGAL
7.460	16	SUMATERA SELATAN	1609	KABUPATEN OGAN KOMERING ULU SELATAN	160916	SINDANG DANAU	1609162005	ULU DANAU	0,5103	TERTINGGAL
7.461	16	SUMATERA SELATAN	1609	KABUPATEN OGAN KOMERING ULU SELATAN	160916	SINDANG DANAU	1609162006	TEBAT LAYANG	0,5338	TERTINGGAL
7.462	16	SUMATERA SELATAN	1609	KABUPATEN OGAN KOMERING ULU SELATAN	160916	SINDANG DANAU	1609162007	WATAS	0,4916	TERTINGGAL
7.463	16	SUMATERA SELATAN	1609	KABUPATEN OGAN KOMERING ULU SELATAN	160917	BUANA PEMACA	1609172007	SINAR DANAU	0,5614	TERTINGGAL
7.464	16	SUMATERA SELATAN	1609	KABUPATEN OGAN KOMERING ULU SELATAN	160919	BUAY RAWAN	1609192002	SUKAJAYA	0,5897	TERTINGGAL
7.465	16	SUMATERA SELATAN	1609	KABUPATEN OGAN KOMERING ULU SELATAN	160919	BUAY RAWAN	1609192003	BANJAR AGUNG	0,5805	TERTINGGAL
7.466	16	SUMATERA SELATAN	1609	KABUPATEN OGAN KOMERING ULU SELATAN	160919	BUAY RAWAN	1609192006	BUMI JAYA	0,5841	TERTINGGAL
7.467	16	SUMATERA SELATAN	1609	KABUPATEN OGAN KOMERING ULU SELATAN	160919	BUAY RAWAN	1609192007	BENDI	0,5201	TERTINGGAL
7.468	16	SUMATERA SELATAN	1609	KABUPATEN OGAN KOMERING ULU SELATAN	160919	BUAY RAWAN	1609192008	PEKUOLAN	0,5224	TERTINGGAL
7.469	16	SUMATERA SELATAN	1609	KABUPATEN OGAN KOMERING ULU SELATAN	160919	BUAY RAWAN	1609192009	PELAWI	0,5951	TERTINGGAL
7.470	16	SUMATERA SELATAN	1609	KABUPATEN OGAN KOMERING ULU SELATAN	160919	BUAY RAWAN	1609192011	MAJAR	0,5762	TERTINGGAL
7.471	16	SUMATERA SELATAN	1610	KABUPATEN OGAN ILIR	161003	TANJUNG RAJA	1610032007	TANJUNG TEMIANG	0,5370	TERTINGGAL
7.472	16	SUMATERA SELATAN	1610	KABUPATEN OGAN ILIR	161003	TANJUNG RAJA	1610032008	SERI DALAM	0,5808	TERTINGGAL
7.473	16	SUMATERA SELATAN	1610	KABUPATEN OGAN ILIR	161003	TANJUNG RAJA	1610032022	SIRING ALAM	0,5567	TERTINGGAL
7.474	16	SUMATERA SELATAN	1610	KABUPATEN OGAN ILIR	161003	TANJUNG RAJA	1610032024	TALANG BALAI LAMA	0,5916	TERTINGGAL
7.475	16	SUMATERA SELATAN	1610	KABUPATEN OGAN ILIR	161003	TANJUNG RAJA	1610032031	TANJUNG RAJA SELATAN	0,5935	TERTINGGAL
7.476	16	SUMATERA SELATAN	1610	KABUPATEN OGAN ILIR	161003	TANJUNG RAJA	1610032032	BELANTI	0,5937	TERTINGGAL
7.477	16	SUMATERA SELATAN	1610	KABUPATEN OGAN ILIR	161003	TANJUNG RAJA	1610032033	TANJUNG HARAPAN	0,5692	TERTINGGAL
7.478	16	SUMATERA SELATAN	1610	KABUPATEN OGAN ILIR	161003	TANJUNG RAJA	1610032034	TALANG BALAI BARU II	0,5699	TERTINGGAL
7.479	16	SUMATERA SELATAN	1610	KABUPATEN OGAN ILIR	161004	INDRALAYA	1610042012	TANJUNG SETEKO	0,5971	TERTINGGAL
7.480	16	SUMATERA SELATAN	1610	KABUPATEN OGAN ILIR	161004	INDRALAYA	1610042015	MUARA P. ILIR	0,5105	TERTINGGAL



NO	KODE PROVINSI	NAMA PROVINSI	KODE KABUPATEN	NAMA KABUPATEN	KODE KECAMATAN	NAMA KECAMATAN	KODE DESA	NAMA DESA	IDM	STATUS IDM
7.481	16	SUMATERA SELATAN	1610	KABUPATEN OGAN ILIR	161004	INDRALAYA	1610042016	TALANG AUR	0,5771	TERTINGGAL
7.482	16	SUMATERA SELATAN	1610	KABUPATEN OGAN ILIR	161004	INDRALAYA	1610042017	ULAK BEDIL	0,5970	TERTINGGAL
7.483	16	SUMATERA SELATAN	1610	KABUPATEN OGAN ILIR	161004	INDRALAYA	1610042019	SUDIMAMPIR	0,5211	TERTINGGAL
7.484	16	SUMATERA SELATAN	1610	KABUPATEN OGAN ILIR	161004	INDRALAYA	1610042027	ULAK SEGELUNG	0,5594	TERTINGGAL
7.485	16	SUMATERA SELATAN	1610	KABUPATEN OGAN ILIR	161004	INDRALAYA	1610042029	TUNAS AUR	0,5511	TERTINGGAL
7.486	16	SUMATERA SELATAN	1610	KABUPATEN OGAN ILIR	161005	PEMULUTAN	1610052016	SUKARAMI	0,5284	TERTINGGAL
7.487	16	SUMATERA SELATAN	1610	KABUPATEN OGAN ILIR	161005	PEMULUTAN	1610052017	MUARA DUA	0,5538	TERTINGGAL
7.488	16	SUMATERA SELATAN	1610	KABUPATEN OGAN ILIR	161005	PEMULUTAN	1610052019	TELUK KECABI	0,5779	TERTINGGAL
7.489	16	SUMATERA SELATAN	1610	KABUPATEN OGAN ILIR	161005	PEMULUTAN	1610052020	PELABUHAN DALAM	0,5632	TERTINGGAL
7.490	16	SUMATERA SELATAN	1610	KABUPATEN OGAN ILIR	161005	PEMULUTAN	1610052023	SUNGAI RASAU	0,5711	TERTINGGAL
7.491	16	SUMATERA SELATAN	1610	KABUPATEN OGAN ILIR	161005	PEMULUTAN	1610052031	IBUL BESAR III	0,5844	TERTINGGAL
7.492	16	SUMATERA SELATAN	1610	KABUPATEN OGAN ILIR	161005	PEMULUTAN	1610052032	MEKAR JAYA	0,5673	TERTINGGAL
7.493	16	SUMATERA SELATAN	1610	KABUPATEN OGAN ILIR	161005	PEMULUTAN	1610052034	RAWA JAYA	0,5194	TERTINGGAL
7.494	16	SUMATERA SELATAN	1610	KABUPATEN OGAN ILIR	161005	PEMULUTAN	1610052036	TANJUNG PASIR	0,5876	TERTINGGAL
7.495	16	SUMATERA SELATAN	1610	KABUPATEN OGAN ILIR	161005	PEMULUTAN	1610052037	HARAPAN	0,5921	TERTINGGAL
7.496	16	SUMATERA SELATAN	1610	KABUPATEN OGAN ILIR	161005	PEMULUTAN	1610052038	PIPA PUTIH	0,5810	TERTINGGAL
7.497	16	SUMATERA SELATAN	1610	KABUPATEN OGAN ILIR	161005	PEMULUTAN	1610052039	SUNGAI BUAYA	0,5230	TERTINGGAL
7.498	16	SUMATERA SELATAN	1610	KABUPATEN OGAN ILIR	161005	PEMULUTAN	1610052041	SEMBADAK	0,5654	TERTINGGAL
7.499	16	SUMATERA SELATAN	1610	KABUPATEN OGAN ILIR	161005	PEMULUTAN	1610052042	LEBUNG JANGKAR	0,5016	TERTINGGAL
7.500	16	SUMATERA SELATAN	1610	KABUPATEN OGAN ILIR	161006	RANTAU ALAI	1610062006	SIRAH PULAU KILIP	0,5949	TERTINGGAL
7.501	16	SUMATERA SELATAN	1610	KABUPATEN OGAN ILIR	161006	RANTAU ALAI	1610062012	SUKANANTI	0,5344	TERTINGGAL
7.502	16	SUMATERA SELATAN	1610	KABUPATEN OGAN ILIR	161006	RANTAU ALAI	1610062013	SUKAMARGA	0,5670	TERTINGGAL
7.503	16	SUMATERA SELATAN	1610	KABUPATEN OGAN ILIR	161006	RANTAU ALAI	1610062016	TANJUNG MAS	0,5537	TERTINGGAL
7.504	16	SUMATERA SELATAN	1610	KABUPATEN OGAN ILIR	161006	RANTAU ALAI	1610062020	SANDING MARGA	0,5783	TERTINGGAL
7.505	16	SUMATERA SELATAN	1610	KABUPATEN OGAN ILIR	161006	RANTAU ALAI	1610062021	SUKAMAJU	0,5638	TERTINGGAL
7.506	16	SUMATERA SELATAN	1610	KABUPATEN OGAN ILIR	161006	RANTAU ALAI	1610062022	MEKAR SARI	0,5810	TERTINGGAL
7.507	16	SUMATERA SELATAN	1610	KABUPATEN OGAN ILIR	161007	INDRALAYA UTARA	1610072011	PERMATA BARU	0,5710	TERTINGGAL
7.508	16	SUMATERA SELATAN	1610	KABUPATEN OGAN ILIR	161008	INDRALAYA SELATAN	1610082001	MANDI ANGIN	0,5760	TERTINGGAL
7.509	16	SUMATERA SELATAN	1610	KABUPATEN OGAN ILIR	161008	INDRALAYA SELATAN	1610082002	TANJUNG LUBUK	0,5654	TERTINGGAL
7.510	16	SUMATERA SELATAN	1610	KABUPATEN OGAN ILIR	161008	INDRALAYA SELATAN	1610082003	TEBING GERINTING SELATAN	0,5673	TERTINGGAL
7.511	16	SUMATERA SELATAN	1610	KABUPATEN OGAN ILIR	161008	INDRALAYA SELATAN	1610082004	ARISAN GADING	0,5562	TERTINGGAL
7.512	16	SUMATERA SELATAN	1610	KABUPATEN OGAN ILIR	161008	INDRALAYA SELATAN	1610082006	BETI	0,5559	TERTINGGAL
7.513	16	SUMATERA SELATAN	1610	KABUPATEN OGAN ILIR	161008	INDRALAYA SELATAN	1610082007	MERANJAT I	0,5545	TERTINGGAL
7.514	16	SUMATERA SELATAN	1610	KABUPATEN OGAN ILIR	161008	INDRALAYA SELATAN	1610082009	MERANJAT II	0,5616	TERTINGGAL
7.515	16	SUMATERA SELATAN	1610	KABUPATEN OGAN ILIR	161008	INDRALAYA SELATAN	1610082012	TEBING GERINTING UTARA	0,5527	TERTINGGAL
7.516	16	SUMATERA SELATAN	1610	KABUPATEN OGAN ILIR	161008	INDRALAYA SELATAN	1610082014	MERANJAT III	0,5284	TERTINGGAL
7.517	16	SUMATERA SELATAN	1610	KABUPATEN OGAN ILIR	161009	PEMULUTAN SELATAN	1610092007	MAJU JAYA	0,5954	TERTINGGAL
7.518	16	SUMATERA SELATAN	1610	KABUPATEN OGAN ILIR	161009	PEMULUTAN SELATAN	1610092009	SEGAYAM	0,5933	TERTINGGAL
7.519	16	SUMATERA SELATAN	1610	KABUPATEN OGAN ILIR	161009	PEMULUTAN SELATAN	1610092012	SUNGAI KELI	0,5712	TERTINGGAL
7.520	16	SUMATERA SELATAN	1610	KABUPATEN OGAN ILIR	161010	PEMULUTAN BARAT	1610102002	SARANG ELANG	0,5476	TERTINGGAL
7.521	16	SUMATERA SELATAN	1610	KABUPATEN OGAN ILIR	161010	PEMULUTAN BARAT	1610102003	KAMAL	0,5537	TERTINGGAL
7.522	16	SUMATERA SELATAN	1610	KABUPATEN OGAN ILIR	161010	PEMULUTAN BARAT	1610102004	PULAU NEGARA	0,5613	TERTINGGAL
7.523	16	SUMATERA SELATAN	1610	KABUPATEN OGAN ILIR	161010	PEMULUTAN BARAT	1610102006	ULAK KEMBAHANG I	0,5822	TERTINGGAL
7.524	16	SUMATERA SELATAN	1610	KABUPATEN OGAN ILIR	161010	PEMULUTAN BARAT	1610102007	ULAK PETANGISAN	0,5595	TERTINGGAL
7.525	16	SUMATERA SELATAN	1610	KABUPATEN OGAN ILIR	161010	PEMULUTAN BARAT	1610102008	SERI BANDUNG	0,5711	TERTINGGAL
7.526	16	SUMATERA SELATAN	1610	KABUPATEN OGAN ILIR	161010	PEMULUTAN BARAT	1610102009	ULAK KEMBAHANG II	0,5764	TERTINGGAL
7.527	16	SUMATERA SELATAN	1610	KABUPATEN OGAN ILIR	161010	PEMULUTAN BARAT	1610102010	TALANG PANGERAN ILIR	0,5799	TERTINGGAL
7.528	16	SUMATERA SELATAN	1610	KABUPATEN OGAN ILIR	161010	PEMULUTAN BARAT	1610102011	ARISAN JAYA	0,5471	TERTINGGAL
7.529	16	SUMATERA SELATAN	1610	KABUPATEN OGAN ILIR	161012	SUNGAI PINANG	1610122003	TALANG DUKUN	0,5818	TERTINGGAL
7.530	16	SUMATERA SELATAN	1610	KABUPATEN OGAN ILIR	161012	SUNGAI PINANG	1610122004	TANJUNG SERIAN	0,5973	TERTINGGAL
7.531	16	SUMATERA SELATAN	1610	KABUPATEN OGAN ILIR	161012	SUNGAI PINANG	1610122008	PINANG JAYA	0,5875	TERTINGGAL
7.532	16	SUMATERA SELATAN	1610	KABUPATEN OGAN ILIR	161012	SUNGAI PINANG	1610122010	PINANG MAS	0,5688	TERTINGGAL
7.533	16	SUMATERA SELATAN	1610	KABUPATEN OGAN ILIR	161012	SUNGAI PINANG	1610122011	S. PINANG LAGATI	0,5910	TERTINGGAL
7.534	16	SUMATERA SELATAN	1610	KABUPATEN OGAN ILIR	161012	SUNGAI PINANG	1610122012	S. PINANG NIBUNG	0,5349	TERTINGGAL
7.535	16	SUMATERA SELATAN	1610	KABUPATEN OGAN ILIR	161012	SUNGAI PINANG	1610122013	SERI JABO BARU	0,5490	TERTINGGAL

NO	KODE PROVINSI	NAMA PROVINSI	KODE KABUPATEN	NAMA KABUPATEN	KODE KECAMATAN	NAMA KECAMATAN	KODE DESA	NAMA DESA	IDM	STATUS IDM
7.536	16	SUMATERA SELATAN	1610	KABUPATEN OGAN ILIR	161013	KANDIS	1610132001	LUBUK RUKAM	0,5479	TERTINGGAL
7.537	16	SUMATERA SELATAN	1610	KABUPATEN OGAN ILIR	161013	KANDIS	1610132002	TANJUNG ALAI	0,5400	TERTINGGAL
7.538	16	SUMATERA SELATAN	1610	KABUPATEN OGAN ILIR	161013	KANDIS	1610132003	KANDIS I	0,5536	TERTINGGAL
7.539	16	SUMATERA SELATAN	1610	KABUPATEN OGAN ILIR	161013	KANDIS	1610132004	KUMBANG ULU	0,5690	TERTINGGAL
7.540	16	SUMATERA SELATAN	1610	KABUPATEN OGAN ILIR	161013	KANDIS	1610132009	MUARA KUMBANG	0,5846	TERTINGGAL
7.541	16	SUMATERA SELATAN	1610	KABUPATEN OGAN ILIR	161013	KANDIS	1610132010	KANDIS II	0,5945	TERTINGGAL
7.542	16	SUMATERA SELATAN	1610	KABUPATEN OGAN ILIR	161013	KANDIS	1610132011	SANTAPAN TIMUR	0,5648	TERTINGGAL
7.543	16	SUMATERA SELATAN	1610	KABUPATEN OGAN ILIR	161013	KANDIS	1610132012	LUBUK SEGONANG	0,5440	TERTINGGAL
7.544	16	SUMATERA SELATAN	1610	KABUPATEN OGAN ILIR	161014	RAMBANG KUANG	1610142002	BERINGIN DALAM	0,5790	TERTINGGAL
7.545	16	SUMATERA SELATAN	1610	KABUPATEN OGAN ILIR	161014	RAMBANG KUANG	1610142003	KUANG DALAM BARAT	0,5825	TERTINGGAL
7.546	16	SUMATERA SELATAN	1610	KABUPATEN OGAN ILIR	161014	RAMBANG KUANG	1610142004	LUBUK TUNGGAL	0,5862	TERTINGGAL
7.547	16	SUMATERA SELATAN	1610	KABUPATEN OGAN ILIR	161014	RAMBANG KUANG	1610142008	TANGAI/SUKANANTI	0,5900	TERTINGGAL
7.548	16	SUMATERA SELATAN	1610	KABUPATEN OGAN ILIR	161014	RAMBANG KUANG	1610142013	SUKA TANGAI	0,5764	TERTINGGAL
7.549	16	SUMATERA SELATAN	1610	KABUPATEN OGAN ILIR	161016	PAYARAMAN	1610162001	TEBEDAK I	0,5789	TERTINGGAL
7.550	16	SUMATERA SELATAN	1610	KABUPATEN OGAN ILIR	161016	PAYARAMAN	1610162002	LUBUK BANDUNG	0,5841	TERTINGGAL
7.551	16	SUMATERA SELATAN	1610	KABUPATEN OGAN ILIR	161016	PAYARAMAN	1610162004	TEBEDAK II	0,5819	TERTINGGAL
7.552	16	SUMATERA SELATAN	1610	KABUPATEN OGAN ILIR	161016	PAYARAMAN	1610162005	TANJUNG LALANG	0,5824	TERTINGGAL
7.553	16	SUMATERA SELATAN	1610	KABUPATEN OGAN ILIR	161016	PAYARAMAN	1610162008	PAYA BESAR	0,5837	TERTINGGAL
7.554	16	SUMATERA SELATAN	1610	KABUPATEN OGAN ILIR	161016	PAYARAMAN	1610162009	RENGAS II	0,5932	TERTINGGAL
7.555	16	SUMATERA SELATAN	1610	KABUPATEN OGAN ILIR	161016	PAYARAMAN	1610162010	SERI KEMBANG II	0,5540	TERTINGGAL
7.556	16	SUMATERA SELATAN	1610	KABUPATEN OGAN ILIR	161016	PAYARAMAN	1610162011	SERI KEMBANG III	0,5821	TERTINGGAL
7.557	16	SUMATERA SELATAN	1611	KABUPATEN EMPAT LAWANG	161101	MUARA PINANG	1611012012	GEDUNG AGUNG	0,5713	TERTINGGAL
7.558	16	SUMATERA SELATAN	1611	KABUPATEN EMPAT LAWANG	161101	MUARA PINANG	1611012015	MUARA SEMAH	0,5686	TERTINGGAL
7.559	16	SUMATERA SELATAN	1611	KABUPATEN EMPAT LAWANG	161101	MUARA PINANG	1611012017	LUBUK ULAK	0,5943	TERTINGGAL
7.560	16	SUMATERA SELATAN	1611	KABUPATEN EMPAT LAWANG	161101	MUARA PINANG	1611012018	BATU GALANG	0,5911	TERTINGGAL
7.561	16	SUMATERA SELATAN	1611	KABUPATEN EMPAT LAWANG	161101	MUARA PINANG	1611012019	MUARA TIMBUK	0,5908	TERTINGGAL
7.562	16	SUMATERA SELATAN	1611	KABUPATEN EMPAT LAWANG	161101	MUARA PINANG	1611012020	SELEMAN ILIR	0,5892	TERTINGGAL
7.563	16	SUMATERA SELATAN	1611	KABUPATEN EMPAT LAWANG	161102	PENDOPO	1611022020	BAYAU	0,5835	TERTINGGAL
7.564	16	SUMATERA SELATAN	1611	KABUPATEN EMPAT LAWANG	161102	PENDOPO	1611022026	TANJUNGBARU	0,5973	TERTINGGAL
7.565	16	SUMATERA SELATAN	1611	KABUPATEN EMPAT LAWANG	161102	PENDOPO	1611022027	BATU CAWANG	0,5907	TERTINGGAL
7.566	16	SUMATERA SELATAN	1611	KABUPATEN EMPAT LAWANG	161103	ULU MUSI	1611032012	BATU BIDUNG	0,5482	TERTINGGAL
7.567	16	SUMATERA SELATAN	1611	KABUPATEN EMPAT LAWANG	161104	TEBING TINGGI	1611042001	UJUNG ALIH	0,5535	TERTINGGAL
7.568	16	SUMATERA SELATAN	1611	KABUPATEN EMPAT LAWANG	161104	TEBING TINGGI	1611042002	LB. GELANGGANG	0,5145	TERTINGGAL
7.569	16	SUMATERA SELATAN	1611	KABUPATEN EMPAT LAWANG	161104	TEBING TINGGI	1611042003	ULAK MENGKUDU	0,5775	TERTINGGAL
7.570	16	SUMATERA SELATAN	1611	KABUPATEN EMPAT LAWANG	161104	TEBING TINGGI	1611042004	BATU PANCE	0,5589	TERTINGGAL
7.571	16	SUMATERA SELATAN	1611	KABUPATEN EMPAT LAWANG	161104	TEBING TINGGI	1611042007	TERUSAN BARU	0,5892	TERTINGGAL
7.572	16	SUMATERA SELATAN	1611	KABUPATEN EMPAT LAWANG	161104	TEBING TINGGI	1611042021	KOTA GADING	0,5271	TERTINGGAL
7.573	16	SUMATERA SELATAN	1611	KABUPATEN EMPAT LAWANG	161104	TEBING TINGGI	1611042022	BATU RAJA BARU	0,5330	TERTINGGAL
7.574	16	SUMATERA SELATAN	1611	KABUPATEN EMPAT LAWANG	161104	TEBING TINGGI	1611042023	BATU RAJA LAMA	0,5686	TERTINGGAL
7.575	16	SUMATERA SELATAN	1611	KABUPATEN EMPAT LAWANG	161104	TEBING TINGGI	1611042024	SUGI WARAS	0,5248	TERTINGGAL
7.576	16	SUMATERA SELATAN	1611	KABUPATEN EMPAT LAWANG	161104	TEBING TINGGI	1611042032	PANCUR MAS	0,5407	TERTINGGAL
7.577	16	SUMATERA SELATAN	1611	KABUPATEN EMPAT LAWANG	161104	TEBING TINGGI	1611042035	TANJUNG KUPANG BARU	0,5762	TERTINGGAL
7.578	16	SUMATERA SELATAN	1611	KABUPATEN EMPAT LAWANG	161105	LINTANG KANAN	1611052001	UMO JATI	0,5927	TERTINGGAL
7.579	16	SUMATERA SELATAN	1611	KABUPATEN EMPAT LAWANG	161105	LINTANG KANAN	1611052002	TANJUNG JATI	0,5370	TERTINGGAL
7.580	16	SUMATERA SELATAN	1611	KABUPATEN EMPAT LAWANG	161105	LINTANG KANAN	1611052003	PAGAR JATI	0,5129	TERTINGGAL
7.581	16	SUMATERA SELATAN	1611	KABUPATEN EMPAT LAWANG	161105	LINTANG KANAN	1611052004	NIBUNG	0,5776	TERTINGGAL
7.582	16	SUMATERA SELATAN	1611	KABUPATEN EMPAT LAWANG	161105	LINTANG KANAN	1611052005	BATU AMPAR	0,5965	TERTINGGAL
7.583	16	SUMATERA SELATAN	1611	KABUPATEN EMPAT LAWANG	161105	LINTANG KANAN	1611052006	KARANG TANDING	0,5484	TERTINGGAL
7.584	16	SUMATERA SELATAN	1611	KABUPATEN EMPAT LAWANG	161105	LINTANG KANAN	1611052007	LUBUK CIK	0,5833	TERTINGGAL
7.585	16	SUMATERA SELATAN	1611	KABUPATEN EMPAT LAWANG	161105	LINTANG KANAN	1611052009	SUKARAMI	0,5665	TERTINGGAL
7.586	16	SUMATERA SELATAN	1611	KABUPATEN EMPAT LAWANG	161105	LINTANG KANAN	1611052010	RANTAU ALEH	0,5857	TERTINGGAL
7.587	16	SUMATERA SELATAN	1611	KABUPATEN EMPAT LAWANG	161105	LINTANG KANAN	1611052015	ENDALO	0,5903	TERTINGGAL
7.588	16	SUMATERA SELATAN	1611	KABUPATEN EMPAT LAWANG	161105	LINTANG KANAN	1611052016	LUBUK TAPANG	0,5630	TERTINGGAL
7.589	16	SUMATERA SELATAN	1611	KABUPATEN EMPAT LAWANG	161106	TALANG PADANG	1611062009	KEMBAHANG BARU	0,5719	TERTINGGAL
7.590	16	SUMATERA SELATAN	1611	KABUPATEN EMPAT LAWANG	161106	TALANG PADANG	1611062010	CANGGU	0,5662	TERTINGGAL



NO	KODE PROVINSI	NAMA PROVINSI	KODE KABUPATEN	NAMA KABUPATEN	KODE KECAMATAN	NAMA KECAMATAN	KODE DESA	NAMA DESA	IDM	STATUS IDM
7.591	16	SUMATERA SELATAN	1611	KABUPATEN EMPAT LAWANG	161107	PASEMAH AIR KERUH	1611072003	PENANTIAN	0,5954	TERTINGGAL
7.592	16	SUMATERA SELATAN	1611	KABUPATEN EMPAT LAWANG	161107	PASEMAH AIR KERUH	1611072004	PAGAR JATI	0,5860	TERTINGGAL
7.593	16	SUMATERA SELATAN	1611	KABUPATEN EMPAT LAWANG	161107	PASEMAH AIR KERUH	1611072007	LAWANG AGUNG	0,5970	TERTINGGAL
7.594	16	SUMATERA SELATAN	1611	KABUPATEN EMPAT LAWANG	161107	PASEMAH AIR KERUH	1611072009	TALANG RANDAI	0,5916	TERTINGGAL
7.595	16	SUMATERA SELATAN	1611	KABUPATEN EMPAT LAWANG	161107	PASEMAH AIR KERUH	1611072010	AIR MAYAM	0,5622	TERTINGGAL
7.596	16	SUMATERA SELATAN	1611	KABUPATEN EMPAT LAWANG	161107	PASEMAH AIR KERUH	1611072011	MUARA RUNGA	0,5508	TERTINGGAL
7.597	16	SUMATERA SELATAN	1611	KABUPATEN EMPAT LAWANG	161107	PASEMAH AIR KERUH	1611072012	PADANG GELAI	0,5140	TERTINGGAL
7.598	16	SUMATERA SELATAN	1611	KABUPATEN EMPAT LAWANG	161107	PASEMAH AIR KERUH	1611072013	PADANG BINDU	0,5468	TERTINGGAL
7.599	16	SUMATERA SELATAN	1611	KABUPATEN EMPAT LAWANG	161107	PASEMAH AIR KERUH	1611072014	MUARA SINDANG	0,5771	TERTINGGAL
7.600	16	SUMATERA SELATAN	1611	KABUPATEN EMPAT LAWANG	161107	PASEMAH AIR KERUH	1611072015	MUARA AMAN	0,5897	TERTINGGAL
7.601	16	SUMATERA SELATAN	1611	KABUPATEN EMPAT LAWANG	161109	SALING	1611092001	LUBUK KELUMPANG	0,5825	TERTINGGAL
7.602	16	SUMATERA SELATAN	1611	KABUPATEN EMPAT LAWANG	161109	SALING	1611092002	TANJUNGNING SIMPANG	0,5835	TERTINGGAL
7.603	16	SUMATERA SELATAN	1611	KABUPATEN EMPAT LAWANG	161109	SALING	1611092005	TANJUNGNING JAYA	0,5484	TERTINGGAL
7.604	16	SUMATERA SELATAN	1611	KABUPATEN EMPAT LAWANG	161109	SALING	1611092007	KEBON	0,5590	TERTINGGAL
7.605	16	SUMATERA SELATAN	1611	KABUPATEN EMPAT LAWANG	161109	SALING	1611092009	TABA	0,5983	TERTINGGAL
7.606	16	SUMATERA SELATAN	1611	KABUPATEN EMPAT LAWANG	161109	SALING	1611092010	MUARA SALING	0,5368	TERTINGGAL
7.607	16	SUMATERA SELATAN	1612	KABUPATEN PENUKAL ABAB LEMATAN	161201	TALANG UBI	1612012005	SUNGAI IBUL	0,5687	TERTINGGAL
7.608	16	SUMATERA SELATAN	1612	KABUPATEN PENUKAL ABAB LEMATAN	161201	TALANG UBI	1612012009	SEMANGUS	0,5763	TERTINGGAL
7.609	16	SUMATERA SELATAN	1612	KABUPATEN PENUKAL ABAB LEMATAN	161201	TALANG UBI	1612012016	SUKA DAMAI	0,5707	TERTINGGAL
7.610	16	SUMATERA SELATAN	1612	KABUPATEN PENUKAL ABAB LEMATAN	161202	PENUKAL UTARA	1612022001	SUKARAMI	0,5857	TERTINGGAL
7.611	16	SUMATERA SELATAN	1612	KABUPATEN PENUKAL ABAB LEMATAN	161202	PENUKAL UTARA	1612022003	PRABU MENANG	0,5621	TERTINGGAL
7.612	16	SUMATERA SELATAN	1612	KABUPATEN PENUKAL ABAB LEMATAN	161202	PENUKAL UTARA	1612022006	LUBUK TAMPUI	0,5889	TERTINGGAL
7.613	16	SUMATERA SELATAN	1612	KABUPATEN PENUKAL ABAB LEMATAN	161202	PENUKAL UTARA	1612022007	TEMPIRAI	0,5933	TERTINGGAL
7.614	16	SUMATERA SELATAN	1612	KABUPATEN PENUKAL ABAB LEMATAN	161202	PENUKAL UTARA	1612022008	TEMPIRAI SELATAN	0,5703	TERTINGGAL
7.615	16	SUMATERA SELATAN	1612	KABUPATEN PENUKAL ABAB LEMATAN	161202	PENUKAL UTARA	1612022009	KOTA BARU	0,5630	TERTINGGAL
7.616	16	SUMATERA SELATAN	1612	KABUPATEN PENUKAL ABAB LEMATAN	161202	PENUKAL UTARA	1612022010	TEMPIRAI UTARA	0,5888	TERTINGGAL
7.617	16	SUMATERA SELATAN	1612	KABUPATEN PENUKAL ABAB LEMATAN	161202	PENUKAL UTARA	1612022011	TEMPIRAI TIMUR	0,5148	TERTINGGAL
7.618	16	SUMATERA SELATAN	1612	KABUPATEN PENUKAL ABAB LEMATAN	161202	PENUKAL UTARA	1612022012	TAMBAK	0,5227	TERTINGGAL
7.619	16	SUMATERA SELATAN	1612	KABUPATEN PENUKAL ABAB LEMATAN	161202	PENUKAL UTARA	1612022013	MUARA IKAN	0,4908	TERTINGGAL
7.620	16	SUMATERA SELATAN	1612	KABUPATEN PENUKAL ABAB LEMATAN	161203	PENUKAL	1612032009	SPANTAN JAYA	0,5770	TERTINGGAL
7.621	16	SUMATERA SELATAN	1612	KABUPATEN PENUKAL ABAB LEMATAN	161203	PENUKAL	1612032011	SUKA RAJA	0,5679	TERTINGGAL
7.622	16	SUMATERA SELATAN	1612	KABUPATEN PENUKAL ABAB LEMATAN	161203	PENUKAL	1612032012	PURUN TIMUR	0,5402	TERTINGGAL
7.623	16	SUMATERA SELATAN	1612	KABUPATEN PENUKAL ABAB LEMATAN	161203	PENUKAL	1612032013	MANGKUNEGARA TIMUR	0,5773	TERTINGGAL
7.624	16	SUMATERA SELATAN	1612	KABUPATEN PENUKAL ABAB LEMATAN	161204	ABAB	1612042004	TANJUNG KURUNG	0,5638	TERTINGGAL
7.625	16	SUMATERA SELATAN	1612	KABUPATEN PENUKAL ABAB LEMATAN	161204	ABAB	1612042005	PENGABUAN	0,5638	TERTINGGAL
7.626	16	SUMATERA SELATAN	1612	KABUPATEN PENUKAL ABAB LEMATAN	161204	ABAB	1612042007	PENGABUAN TIMUR	0,5825	TERTINGGAL
7.627	16	SUMATERA SELATAN	1612	KABUPATEN PENUKAL ABAB LEMATAN	161204	ABAB	1612042008	BETUNG SELATAN	0,5562	TERTINGGAL
7.628	16	SUMATERA SELATAN	1612	KABUPATEN PENUKAL ABAB LEMATAN	161205	TANAH ABANG	1612052001	BUMI AYU	0,5181	TERTINGGAL
7.629	16	SUMATERA SELATAN	1612	KABUPATEN PENUKAL ABAB LEMATAN	161205	TANAH ABANG	1612052002	MUARA SUNGAI	0,4807	SANGAT TERTINGGAL
7.630	16	SUMATERA SELATAN	1612	KABUPATEN PENUKAL ABAB LEMATAN	161205	TANAH ABANG	1612052004	SEDUPI	0,5851	TERTINGGAL
7.631	16	SUMATERA SELATAN	1612	KABUPATEN PENUKAL ABAB LEMATAN	161205	TANAH ABANG	1612052005	SUKARAJA	0,5124	TERTINGGAL
7.632	16	SUMATERA SELATAN	1612	KABUPATEN PENUKAL ABAB LEMATAN	161205	TANAH ABANG	1612052006	CURUP	0,5697	TERTINGGAL
7.633	16	SUMATERA SELATAN	1612	KABUPATEN PENUKAL ABAB LEMATAN	161205	TANAH ABANG	1612052009	MODONG	0,5906	TERTINGGAL
7.634	16	SUMATERA SELATAN	1612	KABUPATEN PENUKAL ABAB LEMATAN	161205	TANAH ABANG	1612052010	TANAH ABANG SELATAN	0,4724	SANGAT TERTINGGAL
7.635	16	SUMATERA SELATAN	1612	KABUPATEN PENUKAL ABAB LEMATAN	161205	TANAH ABANG	1612052011	HARAPAN JAYA	0,5968	TERTINGGAL
7.636	16	SUMATERA SELATAN	1612	KABUPATEN PENUKAL ABAB LEMATAN	161205	TANAH ABANG	1612052012	TANJUNG DALAM	0,5567	TERTINGGAL
7.637	16	SUMATERA SELATAN	1612	KABUPATEN PENUKAL ABAB LEMATAN	161205	TANAH ABANG	1612052013	LUNAS JAYA	0,5344	TERTINGGAL
7.638	16	SUMATERA SELATAN	1612	KABUPATEN PENUKAL ABAB LEMATAN	161205	TANAH ABANG	1612052016	MUARA DUA	0,5692	TERTINGGAL
7.639	16	SUMATERA SELATAN	1612	KABUPATEN PENUKAL ABAB LEMATAN	161205	TANAH ABANG	1612052017	SUKAMANIS	0,5449	TERTINGGAL
7.640	16	SUMATERA SELATAN	1613	KABUPATEN MUSI RAWAS UTARA	161301	RUPIT	1613012002	NOMAN	0,5543	TERTINGGAL
7.641	16	SUMATERA SELATAN	1613	KABUPATEN MUSI RAWAS UTARA	161301	RUPIT	1613012004	MAUR LAMA	0,5343	TERTINGGAL
7.642	16	SUMATERA SELATAN	1613	KABUPATEN MUSI RAWAS UTARA	161302	RAWAS ULU	1613022001	PANGKALAN	0,5292	TERTINGGAL
7.643	16	SUMATERA SELATAN	1613	KABUPATEN MUSI RAWAS UTARA	161302	RAWAS ULU	1613022003	TELADAS	0,5841	TERTINGGAL
7.644	16	SUMATERA SELATAN	1613	KABUPATEN MUSI RAWAS UTARA	161302	RAWAS ULU	1613022004	PULAU LEBAR	0,5856	TERTINGGAL
7.645	16	SUMATERA SELATAN	1613	KABUPATEN MUSI RAWAS UTARA	161302	RAWAS ULU	1613022008	SUNGAI KIJANG	0,5511	TERTINGGAL

NO	KODE PROVINSI	NAMA PROVINSI	KODE KABUPATEN	NAMA KABUPATEN	KODE KECAMATAN	NAMA KECAMATAN	KODE DESA	NAMA DESA	IDM	STATUS IDM
7.646	16	SUMATERA SELATAN	1613	KABUPATEN MUSI RAWAS UTARA	161302	RAWAS ULU	1613022015	LUBUK MAS	0,5629	TERTINGGAL
7.647	16	SUMATERA SELATAN	1613	KABUPATEN MUSI RAWAS UTARA	161302	RAWAS ULU	1613022016	SUNGAI LANANG	0,5635	TERTINGGAL
7.648	16	SUMATERA SELATAN	1613	KABUPATEN MUSI RAWAS UTARA	161303	NIBUNG	1613032001	TEBING TINGGI	0,4798	SANGAT TERTINGGAL
7.649	16	SUMATERA SELATAN	1613	KABUPATEN MUSI RAWAS UTARA	161303	NIBUNG	1613032009	SUMBER SARI	0,5265	TERTINGGAL
7.650	16	SUMATERA SELATAN	1613	KABUPATEN MUSI RAWAS UTARA	161303	NIBUNG	1613032010	KRANI JAYA	0,5016	TERTINGGAL
7.651	16	SUMATERA SELATAN	1613	KABUPATEN MUSI RAWAS UTARA	161304	RAWAS ILIR	1613042002	BATU KUCING	0,5968	TERTINGGAL
7.652	16	SUMATERA SELATAN	1613	KABUPATEN MUSI RAWAS UTARA	161304	RAWAS ILIR	1613042008	BERINGIN SAKTI	0,5371	TERTINGGAL
7.653	16	SUMATERA SELATAN	1613	KABUPATEN MUSI RAWAS UTARA	161304	RAWAS ILIR	1613042013	MEKARSARI	0,5337	TERTINGGAL
7.654	16	SUMATERA SELATAN	1613	KABUPATEN MUSI RAWAS UTARA	161305	KARANG DAPO	1613052006	KERTA SARI	0,5614	TERTINGGAL
7.655	16	SUMATERA SELATAN	1613	KABUPATEN MUSI RAWAS UTARA	161307	ULU RAWAS	1613072001	JANGKAT	0,4930	TERTINGGAL
7.656	16	SUMATERA SELATAN	1613	KABUPATEN MUSI RAWAS UTARA	161307	ULU RAWAS	1613072002	NAPAL LICIN	0,5468	TERTINGGAL
7.657	16	SUMATERA SELATAN	1613	KABUPATEN MUSI RAWAS UTARA	161307	ULU RAWAS	1613072003	SOSOKAN	0,5114	TERTINGGAL
7.658	16	SUMATERA SELATAN	1613	KABUPATEN MUSI RAWAS UTARA	161307	ULU RAWAS	1613072004	KUTO TANJUNG	0,4930	TERTINGGAL
7.659	16	SUMATERA SELATAN	1613	KABUPATEN MUSI RAWAS UTARA	161307	ULU RAWAS	1613072005	MUARA KUIS	0,5140	TERTINGGAL
7.660	16	SUMATERA SELATAN	1613	KABUPATEN MUSI RAWAS UTARA	161307	ULU RAWAS	1613072006	PULAU KIDAK	0,5527	TERTINGGAL
7.661	16	SUMATERA SELATAN	1674	KOTA PRABUMULIH	167401	PRABUMULIH BARAT	1674012013	TANJUNG TELANG	0,5637	TERTINGGAL
7.662	16	SUMATERA SELATAN	1674	KOTA PRABUMULIH	167403	CAMBAI	1674032003	PANGKUL	0,5771	TERTINGGAL
7.663	16	SUMATERA SELATAN	1674	KOTA PRABUMULIH	167403	CAMBAI	1674032004	MUARA SUNGAI	0,5841	TERTINGGAL
7.664	16	SUMATERA SELATAN	1674	KOTA PRABUMULIH	167404	RAMBANG KPK TENGAH	1674042005	RAMBANG SENULING	0,5360	TERTINGGAL
7.665	16	SUMATERA SELATAN	1674	KOTA PRABUMULIH	167404	RAMBANG KPK TENGAH	1674042006	JUNGAJ	0,5751	TERTINGGAL
7.666	16	SUMATERA SELATAN	1674	KOTA PRABUMULIH	167404	RAMBANG KPK TENGAH	1674042007	TALANG BATU	0,5584	TERTINGGAL
7.667	16	SUMATERA SELATAN	1674	KOTA PRABUMULIH	167404	RAMBANG KPK TENGAH	1674042008	KARANGAN	0,5840	TERTINGGAL
7.668	16	SUMATERA SELATAN	1674	KOTA PRABUMULIH	167404	RAMBANG KPK TENGAH	1674042009	KARANG BINDU	0,5897	TERTINGGAL
7.669	16	SUMATERA SELATAN	1674	KOTA PRABUMULIH	167404	RAMBANG KPK TENGAH	1674042010	SINAR RAMBANG	0,5484	TERTINGGAL
7.670	16	SUMATERA SELATAN	1674	KOTA PRABUMULIH	167404	RAMBANG KPK TENGAH	1674042011	KEMANG TANDUK	0,5678	TERTINGGAL
7.671	16	SUMATERA SELATAN	1674	KOTA PRABUMULIH	167406	PRABUMULIH SELATAN	1674062004	TANJUNG MENANG	0,5926	TERTINGGAL
7.672	17	BENGKULU	1701	KABUPATEN BENGKULU SELATAN	170101	KEDURANG	1701012001	BATU AMPAR	0,5988	TERTINGGAL
7.673	17	BENGKULU	1701	KABUPATEN BENGKULU SELATAN	170101	KEDURANG	1701012027	NANTI AGUNG	0,5670	TERTINGGAL
7.674	17	BENGKULU	1701	KABUPATEN BENGKULU SELATAN	170101	KEDURANG	1701012028	KARANG AGUNG	0,5949	TERTINGGAL
7.675	17	BENGKULU	1701	KABUPATEN BENGKULU SELATAN	170102	SEGINIM	1701022001	PADANG LEBAR	0,5184	TERTINGGAL
7.676	17	BENGKULU	1701	KABUPATEN BENGKULU SELATAN	170110	BUNGA MAS	1701102004	TALANG INDAH	0,5668	TERTINGGAL
7.677	17	BENGKULU	1701	KABUPATEN BENGKULU SELATAN	170110	BUNGA MAS	1701102005	KURIPAN	0,5668	TERTINGGAL
7.678	17	BENGKULU	1701	KABUPATEN BENGKULU SELATAN	170110	BUNGA MAS	1701102006	PADANG NIBUNG	0,5767	TERTINGGAL
7.679	17	BENGKULU	1702	KABUPATEN REJANG LEBONG	170206	KOTA PADANG	1702062002	TABA ANYAR	0,5538	TERTINGGAL
7.680	17	BENGKULU	1702	KABUPATEN REJANG LEBONG	170206	KOTA PADANG	1702062003	SUKA RAMI	0,5807	TERTINGGAL
7.681	17	BENGKULU	1702	KABUPATEN REJANG LEBONG	170206	KOTA PADANG	1702062005	LUBUK MUMPO	0,5618	TERTINGGAL
7.682	17	BENGKULU	1702	KABUPATEN REJANG LEBONG	170206	KOTA PADANG	1702062006	DURIAN MAS	0,5811	TERTINGGAL
7.683	17	BENGKULU	1702	KABUPATEN REJANG LEBONG	170206	KOTA PADANG	1702062018	KOTA PADANG BARU	0,5757	TERTINGGAL
7.684	17	BENGKULU	1702	KABUPATEN REJANG LEBONG	170206	KOTA PADANG	1702062020	TANJUNG GELANG	0,5556	TERTINGGAL
7.685	17	BENGKULU	1702	KABUPATEN REJANG LEBONG	170207	PADANG ULAK TANDING	1702072001	KARANG BARU	0,5062	TERTINGGAL
7.686	17	BENGKULU	1702	KABUPATEN REJANG LEBONG	170207	PADANG ULAK TANDING	1702072007	GURU AGUNG	0,5021	TERTINGGAL
7.687	17	BENGKULU	1702	KABUPATEN REJANG LEBONG	170207	PADANG ULAK TANDING	1702072008	BELUMAI II	0,5913	TERTINGGAL
7.688	17	BENGKULU	1702	KABUPATEN REJANG LEBONG	170207	PADANG ULAK TANDING	1702072009	BELUMAI I	0,5954	TERTINGGAL
7.689	17	BENGKULU	1702	KABUPATEN REJANG LEBONG	170207	PADANG ULAK TANDING	1702072010	ULAK TANDING	0,5297	TERTINGGAL
7.690	17	BENGKULU	1702	KABUPATEN REJANG LEBONG	170207	PADANG ULAK TANDING	1702072012	TANJUNG SANAI I	0,5930	TERTINGGAL
7.691	17	BENGKULU	1702	KABUPATEN REJANG LEBONG	170207	PADANG ULAK TANDING	1702072013	MUARA TELITA	0,5441	TERTINGGAL
7.692	17	BENGKULU	1702	KABUPATEN REJANG LEBONG	170207	PADANG ULAK TANDING	1702072014	UJAN PANAS	0,5373	TERTINGGAL
7.693	17	BENGKULU	1702	KABUPATEN REJANG LEBONG	170207	PADANG ULAK TANDING	1702072022	TANJUNG SANAI II	0,5910	TERTINGGAL
7.694	17	BENGKULU	1702	KABUPATEN REJANG LEBONG	170207	PADANG ULAK TANDING	1702072025	TAKTOI	0,5613	TERTINGGAL
7.695	17	BENGKULU	1702	KABUPATEN REJANG LEBONG	170207	PADANG ULAK TANDING	1702072026	KASIE KASUBUN	0,5597	TERTINGGAL
7.696	17	BENGKULU	1702	KABUPATEN REJANG LEBONG	170207	PADANG ULAK TANDING	1702072027	AIR KATI	0,5667	TERTINGGAL
7.697	17	BENGKULU	1702	KABUPATEN REJANG LEBONG	170207	PADANG ULAK TANDING	1702072028	BUKIT BATU	0,5967	TERTINGGAL
7.698	17	BENGKULU	1702	KABUPATEN REJANG LEBONG	170208	SINDANG KELINGI	1702082013	CAHAYA NEGERI	0,5695	TERTINGGAL
7.699	17	BENGKULU	1702	KABUPATEN REJANG LEBONG	170208	SINDANG KELINGI	1702082014	TANJUNG AUR	0,5933	TERTINGGAL
7.700	17	BENGKULU	1702	KABUPATEN REJANG LEBONG	170210	BERMANI ULU	1702102001	AIR MUNDU	0,5874	TERTINGGAL



NO	KODE PROVINSI	NAMA PROVINSI	KODE KABUPATEN	NAMA KABUPATEN	KODE KECAMATAN	NAMA KECAMATAN	KODE DESA	NAMA DESA	IDM	STATUS IDM
7.701	17	BENGKULU	1702	KABUPATEN REJANG LEBONG	170210	BERMANI ULU	1702102002	TEBAT TENONG DALAM	0,5425	TERTINGGAL
7.702	17	BENGKULU	1702	KABUPATEN REJANG LEBONG	170210	BERMANI ULU	1702102018	SELAMAT SUDIARJO	0,5860	TERTINGGAL
7.703	17	BENGKULU	1702	KABUPATEN REJANG LEBONG	170210	BERMANI ULU	1702102019	PURWODADI	0,5601	TERTINGGAL
7.704	17	BENGKULU	1702	KABUPATEN REJANG LEBONG	170210	BERMANI ULU	1702102021	TEBAT PULAU	0,5063	TERTINGGAL
7.705	17	BENGKULU	1702	KABUPATEN REJANG LEBONG	170211	SELUPU REJANG	1702112002	AIR MELES ATAS	0,5408	TERTINGGAL
7.706	17	BENGKULU	1702	KABUPATEN REJANG LEBONG	170211	SELUPU REJANG	1702112007	CAWANG LAMA	0,5321	TERTINGGAL
7.707	17	BENGKULU	1702	KABUPATEN REJANG LEBONG	170211	SELUPU REJANG	1702112012	KAYU MANIS	0,5541	TERTINGGAL
7.708	17	BENGKULU	1702	KABUPATEN REJANG LEBONG	170216	CURUP UTARA	1702162003	BATU DEWA	0,5490	TERTINGGAL
7.709	17	BENGKULU	1702	KABUPATEN REJANG LEBONG	170216	CURUP UTARA	1702162004	PERBO	0,5036	TERTINGGAL
7.710	17	BENGKULU	1702	KABUPATEN REJANG LEBONG	170216	CURUP UTARA	1702162005	BATU PANCO	0,5470	TERTINGGAL
7.711	17	BENGKULU	1702	KABUPATEN REJANG LEBONG	170216	CURUP UTARA	1702162006	DUSUN SAWAH	0,4987	TERTINGGAL
7.712	17	BENGKULU	1702	KABUPATEN REJANG LEBONG	170216	CURUP UTARA	1702162007	LUBUK KEMBANG	0,5467	TERTINGGAL
7.713	17	BENGKULU	1702	KABUPATEN REJANG LEBONG	170216	CURUP UTARA	1702162008	SUKA DATANG	0,5319	TERTINGGAL
7.714	17	BENGKULU	1702	KABUPATEN REJANG LEBONG	170216	CURUP UTARA	1702162009	TABARENAH	0,5378	TERTINGGAL
7.715	17	BENGKULU	1702	KABUPATEN REJANG LEBONG	170216	CURUP UTARA	1702162010	PAHLAWAN	0,5651	TERTINGGAL
7.716	17	BENGKULU	1702	KABUPATEN REJANG LEBONG	170216	CURUP UTARA	1702162011	TASIK MALAYA	0,5894	TERTINGGAL
7.717	17	BENGKULU	1702	KABUPATEN REJANG LEBONG	170216	CURUP UTARA	1702162012	TANJUNG BERINGIN	0,5430	TERTINGGAL
7.718	17	BENGKULU	1702	KABUPATEN REJANG LEBONG	170216	CURUP UTARA	1702162013	KOTA PAGU	0,5805	TERTINGGAL
7.719	17	BENGKULU	1702	KABUPATEN REJANG LEBONG	170216	CURUP UTARA	1702162014	SEGURING	0,5624	TERTINGGAL
7.720	17	BENGKULU	1702	KABUPATEN REJANG LEBONG	170220	BINDURIANG	1702202001	KEPALA CURUP	0,5541	TERTINGGAL
7.721	17	BENGKULU	1702	KABUPATEN REJANG LEBONG	170220	BINDURIANG	1702202002	KAMPUNG JERUK	0,5943	TERTINGGAL
7.722	17	BENGKULU	1702	KABUPATEN REJANG LEBONG	170220	BINDURIANG	1702202004	TABA PADANG	0,4745	SANGAT TERTINGGAL
7.723	17	BENGKULU	1702	KABUPATEN REJANG LEBONG	170220	BINDURIANG	1702202005	AIR APO	0,4874	SANGAT TERTINGGAL
7.724	17	BENGKULU	1702	KABUPATEN REJANG LEBONG	170221	SINDANG BELITI ULU	1702212001	APUR	0,5244	TERTINGGAL
7.725	17	BENGKULU	1702	KABUPATEN REJANG LEBONG	170221	SINDANG BELITI ULU	1702212003	LUBUK ALAI	0,5602	TERTINGGAL
7.726	17	BENGKULU	1702	KABUPATEN REJANG LEBONG	170221	SINDANG BELITI ULU	1702212004	KARANG PINANG	0,5730	TERTINGGAL
7.727	17	BENGKULU	1702	KABUPATEN REJANG LEBONG	170221	SINDANG BELITI ULU	1702212009	AIR NAU	0,5471	TERTINGGAL
7.728	17	BENGKULU	1702	KABUPATEN REJANG LEBONG	170222	SINDANG DATARAN	1702222002	AIR RUSA	0,5354	TERTINGGAL
7.729	17	BENGKULU	1702	KABUPATEN REJANG LEBONG	170222	SINDANG DATARAN	1702222003	BENGKO	0,5463	TERTINGGAL
7.730	17	BENGKULU	1702	KABUPATEN REJANG LEBONG	170222	SINDANG DATARAN	1702222004	SINAR GUNUNG	0,5522	TERTINGGAL
7.731	17	BENGKULU	1702	KABUPATEN REJANG LEBONG	170222	SINDANG DATARAN	1702222005	WARUNG POJOK	0,5182	TERTINGGAL
7.732	17	BENGKULU	1702	KABUPATEN REJANG LEBONG	170222	SINDANG DATARAN	1702222006	TALANG BELITAR	0,5441	TERTINGGAL
7.733	17	BENGKULU	1702	KABUPATEN REJANG LEBONG	170223	SINDANG BELITI ILIR	1702232001	MERANTAU	0,5924	TERTINGGAL
7.734	17	BENGKULU	1702	KABUPATEN REJANG LEBONG	170223	SINDANG BELITI ILIR	1702232002	PERIANG	0,5425	TERTINGGAL
7.735	17	BENGKULU	1702	KABUPATEN REJANG LEBONG	170223	SINDANG BELITI ILIR	1702232003	BALAI BUNTAR	0,5486	TERTINGGAL
7.736	17	BENGKULU	1702	KABUPATEN REJANG LEBONG	170223	SINDANG BELITI ILIR	1702232004	LUBUKTUNJUNG	0,5630	TERTINGGAL
7.737	17	BENGKULU	1702	KABUPATEN REJANG LEBONG	170223	SINDANG BELITI ILIR	1702232005	LB. BELIMBING I	0,5629	TERTINGGAL
7.738	17	BENGKULU	1702	KABUPATEN REJANG LEBONG	170223	SINDANG BELITI ILIR	1702232006	LB BELIMBING II	0,5459	TERTINGGAL
7.739	17	BENGKULU	1702	KABUPATEN REJANG LEBONG	170223	SINDANG BELITI ILIR	1702232007	LB. BINGIN BARU	0,4954	TERTINGGAL
7.740	17	BENGKULU	1702	KABUPATEN REJANG LEBONG	170223	SINDANG BELITI ILIR	1702232008	SARI PULAU	0,5443	TERTINGGAL
7.741	17	BENGKULU	1702	KABUPATEN REJANG LEBONG	170223	SINDANG BELITI ILIR	1702232009	SUKA MERINDU	0,5633	TERTINGGAL
7.742	17	BENGKULU	1702	KABUPATEN REJANG LEBONG	170223	SINDANG BELITI ILIR	1702232010	SUKA KARYA	0,5445	TERTINGGAL
7.743	17	BENGKULU	1702	KABUPATEN REJANG LEBONG	170224	BERMANI ULU RAYA	1702242002	BANDUNG MARGA	0,5562	TERTINGGAL
7.744	17	BENGKULU	1702	KABUPATEN REJANG LEBONG	170224	BERMANI ULU RAYA	1702242003	PAL SERATUS	0,5348	TERTINGGAL
7.745	17	BENGKULU	1702	KABUPATEN REJANG LEBONG	170224	BERMANI ULU RAYA	1702242006	TEBAT TENONG LUAR	0,5421	TERTINGGAL
7.746	17	BENGKULU	1703	KABUPATEN BENGKULU UTARA	170306	KERKAP	1703062001	TALANG JAMBU	0,5918	TERTINGGAL
7.747	17	BENGKULU	1703	KABUPATEN BENGKULU UTARA	170306	KERKAP	1703062002	TEBAT PACUR	0,5729	TERTINGGAL
7.748	17	BENGKULU	1703	KABUPATEN BENGKULU UTARA	170306	KERKAP	1703062004	BANYUMAS	0,5544	TERTINGGAL
7.749	17	BENGKULU	1703	KABUPATEN BENGKULU UTARA	170306	KERKAP	1703062007	TALANG PASAK	0,5957	TERTINGGAL
7.750	17	BENGKULU	1703	KABUPATEN BENGKULU UTARA	170306	KERKAP	1703062010	LUBUK JALE	0,5732	TERTINGGAL
7.751	17	BENGKULU	1703	KABUPATEN BENGKULU UTARA	170306	KERKAP	1703062011	SIMPANG KETENONG	0,5851	TERTINGGAL
7.752	17	BENGKULU	1703	KABUPATEN BENGKULU UTARA	170306	KERKAP	1703062012	AUR GADING	0,5270	TERTINGGAL
7.753	17	BENGKULU	1703	KABUPATEN BENGKULU UTARA	170306	KERKAP	1703062029	PENYANGKAK	0,5854	TERTINGGAL
7.754	17	BENGKULU	1703	KABUPATEN BENGKULU UTARA	170307	KOTA ARG A MAKMUR	1703072008	TALANG DENAU	0,5021	TERTINGGAL
7.755	17	BENGKULU	1703	KABUPATEN BENGKULU UTARA	170307	KOTA ARG A MAKMUR	1703072011	SENALI	0,5832	TERTINGGAL

NO	KODE PROVINSI	NAMA PROVINSI	KODE KABUPATEN	NAMA KABUPATEN	KODE KECAMATAN	NAMA KECAMATAN	KODE DESA	NAMA DESA	IDM	STATUS IDM
7.756	17	BENGKULU	1703	KABUPATEN BENGKULU UTARA	170307	KOTA ARGA MAKMUR	1703072015	KARANG ANYAR I	0,5736	TERTINGGAL
7.757	17	BENGKULU	1703	KABUPATEN BENGKULU UTARA	170308	GIRI MULYA	1703082005	RENA JAYA	0,5808	TERTINGGAL
7.758	17	BENGKULU	1703	KABUPATEN BENGKULU UTARA	170308	GIRI MULYA	1703082006	SUKA MULYA	0,4952	TERTINGGAL
7.759	17	BENGKULU	1703	KABUPATEN BENGKULU UTARA	170309	PADANG JAYA	1703092001	LUBUK BANYAU	0,5865	TERTINGGAL
7.760	17	BENGKULU	1703	KABUPATEN BENGKULU UTARA	170309	PADANG JAYA	1703092009	TANAH HITAM	0,5894	TERTINGGAL
7.761	17	BENGKULU	1703	KABUPATEN BENGKULU UTARA	170311	BATIK NAU	1703112010	ULAK TANDING	0,5402	TERTINGGAL
7.762	17	BENGKULU	1703	KABUPATEN BENGKULU UTARA	170311	BATIK NAU	1703112011	SEBERANG TUNGGAL	0,5308	TERTINGGAL
7.763	17	BENGKULU	1703	KABUPATEN BENGKULU UTARA	170311	BATIK NAU	1703112012	SEKIAU	0,5359	TERTINGGAL
7.764	17	BENGKULU	1703	KABUPATEN BENGKULU UTARA	170311	BATIK NAU	1703112015	AIR MANGAYAU	0,5733	TERTINGGAL
7.765	17	BENGKULU	1703	KABUPATEN BENGKULU UTARA	170312	KETAHUN	1703122005	DUSUN RAJA	0,5770	TERTINGGAL
7.766	17	BENGKULU	1703	KABUPATEN BENGKULU UTARA	170312	KETAHUN	1703122014	TALANG BARU	0,5938	TERTINGGAL
7.767	17	BENGKULU	1703	KABUPATEN BENGKULU UTARA	170313	NAPAL PUTIH	1703132003	TANJUNGALAI	0,5492	TERTINGGAL
7.768	17	BENGKULU	1703	KABUPATEN BENGKULU UTARA	170313	NAPAL PUTIH	1703132004	JABI	0,5719	TERTINGGAL
7.769	17	BENGKULU	1703	KABUPATEN BENGKULU UTARA	170313	NAPAL PUTIH	1703132005	NAPAL PUTIH	0,5732	TERTINGGAL
7.770	17	BENGKULU	1703	KABUPATEN BENGKULU UTARA	170313	NAPAL PUTIH	1703132008	TANJUNG KEMENYAN	0,5697	TERTINGGAL
7.771	17	BENGKULU	1703	KABUPATEN BENGKULU UTARA	170313	NAPAL PUTIH	1703132009	MUARA SANTAN	0,5768	TERTINGGAL
7.772	17	BENGKULU	1703	KABUPATEN BENGKULU UTARA	170313	NAPAL PUTIH	1703132016	LEBONG TANDAI	0,5281	TERTINGGAL
7.773	17	BENGKULU	1703	KABUPATEN BENGKULU UTARA	170313	NAPAL PUTIH	1703132020	KINAL JAYA	0,5284	TERTINGGAL
7.774	17	BENGKULU	1703	KABUPATEN BENGKULU UTARA	170315	AIR BESI	1703152012	TELUK BARU GINTING	0,5792	TERTINGGAL
7.775	17	BENGKULU	1703	KABUPATEN BENGKULU UTARA	170315	AIR BESI	1703152015	SUNGAI PURA	0,5376	TERTINGGAL
7.776	17	BENGKULU	1703	KABUPATEN BENGKULU UTARA	170319	HULU PALIK	1703192011	AIR BA'US II	0,5565	TERTINGGAL
7.777	17	BENGKULU	1703	KABUPATEN BENGKULU UTARA	170319	HULU PALIK	1703192013	TALANG RENDAH	0,5470	TERTINGGAL
7.778	17	BENGKULU	1703	KABUPATEN BENGKULU UTARA	170319	HULU PALIK	1703192015	KOTA LEKAT MUDIK	0,5633	TERTINGGAL
7.779	17	BENGKULU	1703	KABUPATEN BENGKULU UTARA	170320	AIR PADANG	1703202007	RETES	0,4982	TERTINGGAL
7.780	17	BENGKULU	1703	KABUPATEN BENGKULU UTARA	170320	AIR PADANG	1703202008	LUBUK MUMPO	0,5408	TERTINGGAL
7.781	17	BENGKULU	1703	KABUPATEN BENGKULU UTARA	170320	AIR PADANG	1703202009	TALANG ULU	0,5784	TERTINGGAL
7.782	17	BENGKULU	1703	KABUPATEN BENGKULU UTARA	170321	ARMA JAYA	1703212005	PEMATANG SAPANG	0,5914	TERTINGGAL
7.783	17	BENGKULU	1703	KABUPATEN BENGKULU UTARA	170321	ARMA JAYA	1703212006	PAGAR BANYU	0,5740	TERTINGGAL
7.784	17	BENGKULU	1703	KABUPATEN BENGKULU UTARA	170322	TANJUNG AGUNG PALIK	1703222001	SENGKUANG	0,5367	TERTINGGAL
7.785	17	BENGKULU	1703	KABUPATEN BENGKULU UTARA	170322	TANJUNG AGUNG PALIK	1703222002	LUBUK PENDAM	0,5452	TERTINGGAL
7.786	17	BENGKULU	1703	KABUPATEN BENGKULU UTARA	170322	TANJUNG AGUNG PALIK	1703222003	ALUN DUA	0,5132	TERTINGGAL
7.787	17	BENGKULU	1703	KABUPATEN BENGKULU UTARA	170322	TANJUNG AGUNG PALIK	1703222006	SAWANG LEBAR	0,5879	TERTINGGAL
7.788	17	BENGKULU	1703	KABUPATEN BENGKULU UTARA	170322	TANJUNG AGUNG PALIK	1703222008	LUBUK GADING	0,5608	TERTINGGAL
7.789	17	BENGKULU	1704	KABUPATEN KAUR	170401	KINAL	1704012001	GEDUNG WANI	0,5278	TERTINGGAL
7.790	17	BENGKULU	1704	KABUPATEN KAUR	170401	KINAL	1704012002	PENANDINGAN	0,5454	TERTINGGAL
7.791	17	BENGKULU	1704	KABUPATEN KAUR	170401	KINAL	1704012003	GERAMAT	0,5167	TERTINGGAL
7.792	17	BENGKULU	1704	KABUPATEN KAUR	170401	KINAL	1704012004	TANJUNG ALAM	0,5165	TERTINGGAL
7.793	17	BENGKULU	1704	KABUPATEN KAUR	170401	KINAL	1704012005	TANJUNG BARU	0,5160	TERTINGGAL
7.794	17	BENGKULU	1704	KABUPATEN KAUR	170401	KINAL	1704012006	PENGURUNG	0,5146	TERTINGGAL
7.795	17	BENGKULU	1704	KABUPATEN KAUR	170401	KINAL	1704012007	PINANG JAWA	0,5276	TERTINGGAL
7.796	17	BENGKULU	1704	KABUPATEN KAUR	170401	KINAL	1704012008	GUNJUNG TERANG	0,4852	SANGAT TERTINGGAL
7.797	17	BENGKULU	1704	KABUPATEN KAUR	170401	KINAL	1704012009	TALANG PADANG	0,4754	SANGAT TERTINGGAL
7.798	17	BENGKULU	1704	KABUPATEN KAUR	170401	KINAL	1704012010	GUNJUNG MEGANG	0,4811	SANGAT TERTINGGAL
7.799	17	BENGKULU	1704	KABUPATEN KAUR	170401	KINAL	1704012020	TALANG BERANGIN	0,4940	TERTINGGAL
7.800	17	BENGKULU	1704	KABUPATEN KAUR	170401	KINAL	1704012021	JAWI	0,5033	TERTINGGAL
7.801	17	BENGKULU	1704	KABUPATEN KAUR	170401	KINAL	1704012022	PAPAHAN	0,5126	TERTINGGAL
7.802	17	BENGKULU	1704	KABUPATEN KAUR	170401	KINAL	1704012023	PINANG JAWA II	0,5011	TERTINGGAL
7.803	17	BENGKULU	1704	KABUPATEN KAUR	170402	TANJUNG KEMUNING	1704022002	TINGGI ARI	0,5571	TERTINGGAL
7.804	17	BENGKULU	1704	KABUPATEN KAUR	170402	TANJUNG KEMUNING	1704022003	TANJUNG AUR	0,5890	TERTINGGAL
7.805	17	BENGKULU	1704	KABUPATEN KAUR	170402	TANJUNG KEMUNING	1704022008	PELAJARAN	0,5348	TERTINGGAL
7.806	17	BENGKULU	1704	KABUPATEN KAUR	170402	TANJUNG KEMUNING	1704022010	SELIKA	0,5540	TERTINGGAL
7.807	17	BENGKULU	1704	KABUPATEN KAUR	170402	TANJUNG KEMUNING	1704022013	BERIANG TINGGI	0,5465	TERTINGGAL
7.808	17	BENGKULU	1704	KABUPATEN KAUR	170402	TANJUNG KEMUNING	1704022015	PELAJARAN II	0,5567	TERTINGGAL
7.809	17	BENGKULU	1704	KABUPATEN KAUR	170402	TANJUNG KEMUNING	1704022017	SULAUWANGI	0,5554	TERTINGGAL
7.810	17	BENGKULU	1704	KABUPATEN KAUR	170402	TANJUNG KEMUNING	1704022018	PADANG KEDONDONG	0,5951	TERTINGGAL



NO	KODE PROVINSI	NAMA PROVINSI	KODE KABUPATEN	NAMA KABUPATEN	KODE KECAMATAN	NAMA KECAMATAN	KODE DESA	NAMA DESA	IDM	STATUS IDM
7.811	17	BENGKULU	1704	KABUPATEN KAUR	170402	TANJUNG KEMUNING	1704022021	TANJUNG KEMUNING II	0,5838	TERTINGGAL
7.812	17	BENGKULU	1704	KABUPATEN KAUR	170402	TANJUNG KEMUNING	1704022023	TANJUNG AUR II	0,5760	TERTINGGAL
7.813	17	BENGKULU	1704	KABUPATEN KAUR	170402	TANJUNG KEMUNING	1704022025	SELIKA III	0,5388	TERTINGGAL
7.814	17	BENGKULU	1704	KABUPATEN KAUR	170403	KAUR UTARA	1704032031	GURU AGUNG II	0,5835	TERTINGGAL
7.815	17	BENGKULU	1704	KABUPATEN KAUR	170406	MAJE	1704062008	TANJUNG AUR	0,5429	TERTINGGAL
7.816	17	BENGKULU	1704	KABUPATEN KAUR	170406	MAJE	1704062009	PENYANDINGAN	0,5925	TERTINGGAL
7.817	17	BENGKULU	1704	KABUPATEN KAUR	170406	MAJE	1704062013	BAKAL MAKMUR	0,5648	TERTINGGAL
7.818	17	BENGKULU	1704	KABUPATEN KAUR	170406	MAJE	1704062016	ARGA MULYA	0,5616	TERTINGGAL
7.819	17	BENGKULU	1704	KABUPATEN KAUR	170406	MAJE	1704062021	SINAR MULYA	0,5862	TERTINGGAL
7.820	17	BENGKULU	1704	KABUPATEN KAUR	170407	NASAL	1704072001	MUARA DUA	0,5225	TERTINGGAL
7.821	17	BENGKULU	1704	KABUPATEN KAUR	170407	NASAL	1704072008	AIR PALAWAN	0,5114	TERTINGGAL
7.822	17	BENGKULU	1704	KABUPATEN KAUR	170407	NASAL	1704072011	SUMBER HARAPAN	0,5692	TERTINGGAL
7.823	17	BENGKULU	1704	KABUPATEN KAUR	170407	NASAL	1704072018	SINAR BANTEN	0,5038	TERTINGGAL
7.824	17	BENGKULU	1704	KABUPATEN KAUR	170407	NASAL	1704072019	PASAR JUM'AT	0,5018	TERTINGGAL
7.825	17	BENGKULU	1704	KABUPATEN KAUR	170408	SEMIDANG GUMAY	1704082001	BUNGA MELUR	0,5821	TERTINGGAL
7.826	17	BENGKULU	1704	KABUPATEN KAUR	170408	SEMIDANG GUMAY	1704082003	LUBUK GUNG	0,5594	TERTINGGAL
7.827	17	BENGKULU	1704	KABUPATEN KAUR	170408	SEMIDANG GUMAY	1704082004	GUNUNG TIGA	0,5300	TERTINGGAL
7.828	17	BENGKULU	1704	KABUPATEN KAUR	170408	SEMIDANG GUMAY	1704082005	SUKA MERINDU	0,5354	TERTINGGAL
7.829	17	BENGKULU	1704	KABUPATEN KAUR	170408	SEMIDANG GUMAY	1704082008	AWAT MATA	0,5700	TERTINGGAL
7.830	17	BENGKULU	1704	KABUPATEN KAUR	170408	SEMIDANG GUMAY	1704082009	NUSUK	0,5725	TERTINGGAL
7.831	17	BENGKULU	1704	KABUPATEN KAUR	170408	SEMIDANG GUMAY	1704082010	TANJUNG HARAPAN	0,5159	TERTINGGAL
7.832	17	BENGKULU	1704	KABUPATEN KAUR	170408	SEMIDANG GUMAY	1704082013	MASRIA BARU	0,5949	TERTINGGAL
7.833	17	BENGKULU	1704	KABUPATEN KAUR	170409	KELAM TENGAH	1704092001	TANJUNG GANTI I	0,4960	TERTINGGAL
7.834	17	BENGKULU	1704	KABUPATEN KAUR	170409	KELAM TENGAH	1704092004	RIGANGAN II	0,5149	TERTINGGAL
7.835	17	BENGKULU	1704	KABUPATEN KAUR	170409	KELAM TENGAH	1704092006	SUKARAMI	0,5674	TERTINGGAL
7.836	17	BENGKULU	1704	KABUPATEN KAUR	170409	KELAM TENGAH	1704092007	DARAT SAWAH	0,5765	TERTINGGAL
7.837	17	BENGKULU	1704	KABUPATEN KAUR	170409	KELAM TENGAH	1704092008	SIRING AGUNG	0,5778	TERTINGGAL
7.838	17	BENGKULU	1704	KABUPATEN KAUR	170409	KELAM TENGAH	1704092010	TALANG TAIS	0,5464	TERTINGGAL
7.839	17	BENGKULU	1704	KABUPATEN KAUR	170409	KELAM TENGAH	1704092012	TALANG MARAP	0,5497	TERTINGGAL
7.840	17	BENGKULU	1704	KABUPATEN KAUR	170409	KELAM TENGAH	1704092013	SUKA RAMI II	0,5279	TERTINGGAL
7.841	17	BENGKULU	1704	KABUPATEN KAUR	170410	LUAS	1704102001	BANGUN JIWA	0,4901	SANGAT TERTINGGAL
7.842	17	BENGKULU	1704	KABUPATEN KAUR	170410	LUAS	1704102003	PADANG JATI	0,5746	TERTINGGAL
7.843	17	BENGKULU	1704	KABUPATEN KAUR	170410	LUAS	1704102005	DURIAN BESAR	0,5448	TERTINGGAL
7.844	17	BENGKULU	1704	KABUPATEN KAUR	170410	LUAS	1704102009	TUGUK	0,5505	TERTINGGAL
7.845	17	BENGKULU	1704	KABUPATEN KAUR	170410	LUAS	1704102010	KEPAHYANG	0,5836	TERTINGGAL
7.846	17	BENGKULU	1704	KABUPATEN KAUR	170410	LUAS	1704102012	SERDANG INDAH	0,4576	SANGAT TERTINGGAL
7.847	17	BENGKULU	1704	KABUPATEN KAUR	170411	MUARA SAHUNG	1704112001	MUARA SAHUNG	0,5788	TERTINGGAL
7.848	17	BENGKULU	1704	KABUPATEN KAUR	170411	MUARA SAHUNG	1704112002	TRI TUNGGAL BAKTI	0,5621	TERTINGGAL
7.849	17	BENGKULU	1704	KABUPATEN KAUR	170411	MUARA SAHUNG	1704112004	SUMBER MAKMUR	0,5981	TERTINGGAL
7.850	17	BENGKULU	1704	KABUPATEN KAUR	170411	MUARA SAHUNG	1704112006	CINTA MAKMUR	0,5410	TERTINGGAL
7.851	17	BENGKULU	1704	KABUPATEN KAUR	170411	MUARA SAHUNG	1704112007	BUKIT MAKMUR	0,5638	TERTINGGAL
7.852	17	BENGKULU	1704	KABUPATEN KAUR	170412	TETAP	1704122006	BABAT	0,5095	TERTINGGAL
7.853	17	BENGKULU	1704	KABUPATEN KAUR	170413	LUNGKANG KULE	1704132001	DATAR LEBAR	0,5724	TERTINGGAL
7.854	17	BENGKULU	1704	KABUPATEN KAUR	170413	LUNGKANG KULE	1704132002	TANJUNG BUNIAN	0,5595	TERTINGGAL
7.855	17	BENGKULU	1704	KABUPATEN KAUR	170413	LUNGKANG KULE	1704132005	LAWANG AGUNG	0,5236	TERTINGGAL
7.856	17	BENGKULU	1704	KABUPATEN KAUR	170413	LUNGKANG KULE	1704132008	DATAR LEBAR II	0,5668	TERTINGGAL
7.857	17	BENGKULU	1704	KABUPATEN KAUR	170415	PADANG GUCI HULU	1704152001	NAGA RANTAI	0,5593	TERTINGGAL
7.858	17	BENGKULU	1704	KABUPATEN KAUR	170415	PADANG GUCI HULU	1704152002	BUNGIN TAMBUN	0,5314	TERTINGGAL
7.859	17	BENGKULU	1704	KABUPATEN KAUR	170415	PADANG GUCI HULU	1704152004	BUNGIN TAMBUN III	0,5130	TERTINGGAL
7.860	17	BENGKULU	1704	KABUPATEN KAUR	170415	PADANG GUCI HULU	1704152010	MARGA MULYO	0,5256	TERTINGGAL
7.861	17	BENGKULU	1704	KABUPATEN KAUR	170415	PADANG GUCI HULU	1704152011	JATI MULYO	0,5722	TERTINGGAL
7.862	17	BENGKULU	1705	KABUPATEN SELUMA	170501	SUKARAJA	1705012034	KUTI AGUNG	0,5560	TERTINGGAL
7.863	17	BENGKULU	1705	KABUPATEN SELUMA	170501	SUKARAJA	1705012045	AIR PETAI	0,5190	TERTINGGAL
7.864	17	BENGKULU	1705	KABUPATEN SELUMA	170503	TALO	1705032002	NAPAL MELINTANG	0,5913	TERTINGGAL
7.865	17	BENGKULU	1705	KABUPATEN SELUMA	170503	TALO	1705032012	BATU TUGU	0,5654	TERTINGGAL

NO	KODE PROVINSI	NAMA PROVINSI	KODE KABUPATEN	NAMA KABUPATEN	KODE KECAMATAN	NAMA KECAMATAN	KODE DESA	NAMA DESA	IDM	STATUS IDM
7.866	17	BENGKULU	1705	KABUPATEN SELUMA	170503	TALO	1705032036	LUBUK GADIS	0,5727	TERTINGGAL
7.867	17	BENGKULU	1705	KABUPATEN SELUMA	170503	TALO	1705032046	HARAPAN MULYA	0,5724	TERTINGGAL
7.868	17	BENGKULU	1705	KABUPATEN SELUMA	170504	SEMIDANG ALAS	1705042002	BANDUNG AGUNG	0,5332	TERTINGGAL
7.869	17	BENGKULU	1705	KABUPATEN SELUMA	170504	SEMIDANG ALAS	1705042003	PINJU LAYANG	0,5799	TERTINGGAL
7.870	17	BENGKULU	1705	KABUPATEN SELUMA	170504	SEMIDANG ALAS	1705042004	NANJUNGAN	0,5426	TERTINGGAL
7.871	17	BENGKULU	1705	KABUPATEN SELUMA	170504	SEMIDANG ALAS	1705042007	NAPALAN	0,5108	TERTINGGAL
7.872	17	BENGKULU	1705	KABUPATEN SELUMA	170504	SEMIDANG ALAS	1705042008	RENAH GAJAH MATI I	0,5165	TERTINGGAL
7.873	17	BENGKULU	1705	KABUPATEN SELUMA	170504	SEMIDANG ALAS	1705042009	RENAH GAJAH MATI II	0,5479	TERTINGGAL
7.874	17	BENGKULU	1705	KABUPATEN SELUMA	170504	SEMIDANG ALAS	1705042010	CUGUNG LANGU	0,5838	TERTINGGAL
7.875	17	BENGKULU	1705	KABUPATEN SELUMA	170504	SEMIDANG ALAS	1705042012	AIR MELANCAR	0,5300	TERTINGGAL
7.876	17	BENGKULU	1705	KABUPATEN SELUMA	170504	SEMIDANG ALAS	1705042013	MUARA DUA	0,5411	TERTINGGAL
7.877	17	BENGKULU	1705	KABUPATEN SELUMA	170504	SEMIDANG ALAS	1705042015	TALANG DURIAN	0,5932	TERTINGGAL
7.878	17	BENGKULU	1705	KABUPATEN SELUMA	170504	SEMIDANG ALAS	1705042017	KAYU ELANG	0,5241	TERTINGGAL
7.879	17	BENGKULU	1705	KABUPATEN SELUMA	170504	SEMIDANG ALAS	1705042018	PADANG SERUNAIAN	0,5281	TERTINGGAL
7.880	17	BENGKULU	1705	KABUPATEN SELUMA	170504	SEMIDANG ALAS	1705042020	MEKAR SARI MUKTI	0,5221	TERTINGGAL
7.881	17	BENGKULU	1705	KABUPATEN SELUMA	170504	SEMIDANG ALAS	1705042021	KEMANG MANIS	0,5951	TERTINGGAL
7.882	17	BENGKULU	1705	KABUPATEN SELUMA	170504	SEMIDANG ALAS	1705042022	GUNUNG MEGANG	0,4819	SANGAT TERTINGGAL
7.883	17	BENGKULU	1705	KABUPATEN SELUMA	170504	SEMIDANG ALAS	1705042023	TELATAN	0,5878	TERTINGGAL
7.884	17	BENGKULU	1705	KABUPATEN SELUMA	170504	SEMIDANG ALAS	1705042024	SUBAN	0,4830	SANGAT TERTINGGAL
7.885	17	BENGKULU	1705	KABUPATEN SELUMA	170505	SEMIDANG ALAS MARAS	1705052002	GELOMBANG	0,5629	TERTINGGAL
7.886	17	BENGKULU	1705	KABUPATEN SELUMA	170505	SEMIDANG ALAS MARAS	1705052003	LUBUK BETUNG	0,5946	TERTINGGAL
7.887	17	BENGKULU	1705	KABUPATEN SELUMA	170505	SEMIDANG ALAS MARAS	1705052004	PADANG PERI	0,5854	TERTINGGAL
7.888	17	BENGKULU	1705	KABUPATEN SELUMA	170505	SEMIDANG ALAS MARAS	1705052013	GUNUNG KEMBANG	0,5778	TERTINGGAL
7.889	17	BENGKULU	1705	KABUPATEN SELUMA	170505	SEMIDANG ALAS MARAS	1705052014	GUNUNG BANTAN	0,5256	TERTINGGAL
7.890	17	BENGKULU	1705	KABUPATEN SELUMA	170505	SEMIDANG ALAS MARAS	1705052015	MARAS TENGAH	0,5203	TERTINGGAL
7.891	17	BENGKULU	1705	KABUPATEN SELUMA	170505	SEMIDANG ALAS MARAS	1705052016	PADANG KELAPA	0,5668	TERTINGGAL
7.892	17	BENGKULU	1705	KABUPATEN SELUMA	170505	SEMIDANG ALAS MARAS	1705052017	PEMATANG RIDING	0,4919	TERTINGGAL
7.893	17	BENGKULU	1705	KABUPATEN SELUMA	170505	SEMIDANG ALAS MARAS	1705052019	GENTING JUAR	0,5111	TERTINGGAL
7.894	17	BENGKULU	1705	KABUPATEN SELUMA	170505	SEMIDANG ALAS MARAS	1705052021	RIMBO BESAK	0,5600	TERTINGGAL
7.895	17	BENGKULU	1705	KABUPATEN SELUMA	170505	SEMIDANG ALAS MARAS	1705052024	TALANG KEMANG	0,5875	TERTINGGAL
7.896	17	BENGKULU	1705	KABUPATEN SELUMA	170505	SEMIDANG ALAS MARAS	1705052025	MARAS BANTAN	0,4317	SANGAT TERTINGGAL
7.897	17	BENGKULU	1705	KABUPATEN SELUMA	170507	LUBUK SANDI	1705072001	TALANG GIRING	0,5322	TERTINGGAL
7.898	17	BENGKULU	1705	KABUPATEN SELUMA	170507	LUBUK SANDI	1705072002	PADANG CAPO ILIR	0,5486	TERTINGGAL
7.899	17	BENGKULU	1705	KABUPATEN SELUMA	170507	LUBUK SANDI	1705072003	PADANG CAPO ULU	0,5784	TERTINGGAL
7.900	17	BENGKULU	1705	KABUPATEN SELUMA	170507	LUBUK SANDI	1705072004	TALANG KEBUN	0,5878	TERTINGGAL
7.901	17	BENGKULU	1705	KABUPATEN SELUMA	170507	LUBUK SANDI	1705072005	GUNUNG AGUNG	0,5673	TERTINGGAL
7.902	17	BENGKULU	1705	KABUPATEN SELUMA	170507	LUBUK SANDI	1705072006	CAWANG	0,5016	TERTINGGAL
7.903	17	BENGKULU	1705	KABUPATEN SELUMA	170507	LUBUK SANDI	1705072007	ARANG SAPAT	0,5352	TERTINGGAL
7.904	17	BENGKULU	1705	KABUPATEN SELUMA	170507	LUBUK SANDI	1705072008	DUSUN TENGAH	0,5484	TERTINGGAL
7.905	17	BENGKULU	1705	KABUPATEN SELUMA	170507	LUBUK SANDI	1705072010	NAPAL JUNGUR	0,5468	TERTINGGAL
7.906	17	BENGKULU	1705	KABUPATEN SELUMA	170507	LUBUK SANDI	1705072012	RENA PANJANG	0,5084	TERTINGGAL
7.907	17	BENGKULU	1705	KABUPATEN SELUMA	170507	LUBUK SANDI	1705072013	SAKAIAN	0,5843	TERTINGGAL
7.908	17	BENGKULU	1705	KABUPATEN SELUMA	170507	LUBUK SANDI	1705072014	LUBUK TERENTANG	0,5762	TERTINGGAL
7.909	17	BENGKULU	1705	KABUPATEN SELUMA	170508	SELUMA BARAT	1705082001	TANJUNG AGUNG	0,5540	TERTINGGAL
7.910	17	BENGKULU	1705	KABUPATEN SELUMA	170508	SELUMA BARAT	1705082009	SENGKUANG JAYA	0,5918	TERTINGGAL
7.911	17	BENGKULU	1705	KABUPATEN SELUMA	170510	SELUMA UTARA	1705102001	TALANG RAMI	0,5492	TERTINGGAL
7.912	17	BENGKULU	1705	KABUPATEN SELUMA	170510	SELUMA UTARA	1705102002	TALANG BERINGIN	0,5522	TERTINGGAL
7.913	17	BENGKULU	1705	KABUPATEN SELUMA	170510	SELUMA UTARA	1705102004	PANDAN	0,4927	TERTINGGAL
7.914	17	BENGKULU	1705	KABUPATEN SELUMA	170510	SELUMA UTARA	1705102005	SELINGSINGAN	0,5460	TERTINGGAL
7.915	17	BENGKULU	1705	KABUPATEN SELUMA	170510	SELUMA UTARA	1705102006	SIMPANG	0,4975	TERTINGGAL
7.916	17	BENGKULU	1705	KABUPATEN SELUMA	170510	SELUMA UTARA	1705102007	SEKALAK	0,5502	TERTINGGAL
7.917	17	BENGKULU	1705	KABUPATEN SELUMA	170510	SELUMA UTARA	1705102009	SINAR PAGI	0,5626	TERTINGGAL
7.918	17	BENGKULU	1705	KABUPATEN SELUMA	170510	SELUMA UTARA	1705102010	TALANG EMPAT	0,5695	TERTINGGAL
7.919	17	BENGKULU	1705	KABUPATEN SELUMA	170512	TALO KECIL	1705122001	PERING BARU	0,5711	TERTINGGAL
7.920	17	BENGKULU	1705	KABUPATEN SELUMA	170512	TALO KECIL	1705122002	TALANG PADANG	0,5470	TERTINGGAL



NO	KODE PROVINSI	NAMA PROVINSI	KODE KABUPATEN	NAMA KABUPATEN	KODE KECAMATAN	NAMA KECAMATAN	KODE DESA	NAMA DESA	IDM	STATUS IDM
7.921	17	BENGKULU	1705	KABUPATEN SELUMA	170512	TALO KECIL	1705122004	NAPALAN	0,5597	TERTINGGAL
7.922	17	BENGKULU	1705	KABUPATEN SELUMA	170512	TALO KECIL	1705122005	TABA	0,5857	TERTINGGAL
7.923	17	BENGKULU	1705	KABUPATEN SELUMA	170512	TALO KECIL	1705122007	LUBUK LAGAN	0,5279	TERTINGGAL
7.924	17	BENGKULU	1705	KABUPATEN SELUMA	170512	TALO KECIL	1705122008	SUNGAI PETAI	0,5432	TERTINGGAL
7.925	17	BENGKULU	1705	KABUPATEN SELUMA	170512	TALO KECIL	1705122009	SUKA BULAN	0,5899	TERTINGGAL
7.926	17	BENGKULU	1705	KABUPATEN SELUMA	170512	TALO KECIL	1705122010	TEBAT SIBUN	0,5299	TERTINGGAL
7.927	17	BENGKULU	1705	KABUPATEN SELUMA	170512	TALO KECIL	1705122011	BATU BALAI	0,4759	SANGAT TERTINGGAL
7.928	17	BENGKULU	1705	KABUPATEN SELUMA	170513	ULU TALO	1705132002	MUARA SIMPUR	0,4921	TERTINGGAL
7.929	17	BENGKULU	1705	KABUPATEN SELUMA	170513	ULU TALO	1705132003	PAGAR AGUNG	0,5354	TERTINGGAL
7.930	17	BENGKULU	1705	KABUPATEN SELUMA	170513	ULU TALO	1705132004	PAGAR BANYU	0,5467	TERTINGGAL
7.931	17	BENGKULU	1705	KABUPATEN SELUMA	170513	ULU TALO	1705132005	SIMPUR IJANG	0,5429	TERTINGGAL
7.932	17	BENGKULU	1705	KABUPATEN SELUMA	170513	ULU TALO	1705132006	AIR KERUH	0,5929	TERTINGGAL
7.933	17	BENGKULU	1705	KABUPATEN SELUMA	170513	ULU TALO	1705132007	HARGO BINANGUN	0,5935	TERTINGGAL
7.934	17	BENGKULU	1705	KABUPATEN SELUMA	170513	ULU TALO	1705132008	MEKAR JAYA	0,5613	TERTINGGAL
7.935	17	BENGKULU	1705	KABUPATEN SELUMA	170513	ULU TALO	1705132009	GIRI NANTO	0,5057	TERTINGGAL
7.936	17	BENGKULU	1705	KABUPATEN SELUMA	170513	ULU TALO	1705132010	BANYU KENCANA	0,5186	TERTINGGAL
7.937	17	BENGKULU	1705	KABUPATEN SELUMA	170513	ULU TALO	1705132011	MUARA NIBUNG	0,5652	TERTINGGAL
7.938	17	BENGKULU	1705	KABUPATEN SELUMA	170513	ULU TALO	1705132012	TANJUNG AGUNG	0,5778	TERTINGGAL
7.939	17	BENGKULU	1705	KABUPATEN SELUMA	170513	ULU TALO	1705132013	GIRI MULYA	0,5226	TERTINGGAL
7.940	17	BENGKULU	1705	KABUPATEN SELUMA	170514	ILIR TALO	1705142012	PADANG BATU	0,5765	TERTINGGAL
7.941	17	BENGKULU	1706	KABUPATEN MUKO MUKO	170603	TERAS TERUNJAM	1706032009	PONDOK KOPI	0,4922	TERTINGGAL
7.942	17	BENGKULU	1706	KABUPATEN MUKO MUKO	170605	IPUH	1706052035	MUNDAM MARAP	0,5329	TERTINGGAL
7.943	17	BENGKULU	1706	KABUPATEN MUKO MUKO	170606	MALIN DEMAN	1706062001	TALANG ARAH	0,5776	TERTINGGAL
7.944	17	BENGKULU	1706	KABUPATEN MUKO MUKO	170606	MALIN DEMAN	1706062002	SERAMI BARU	0,5349	TERTINGGAL
7.945	17	BENGKULU	1706	KABUPATEN MUKO MUKO	170606	MALIN DEMAN	1706062003	LUBUK TALANG	0,5410	TERTINGGAL
7.946	17	BENGKULU	1706	KABUPATEN MUKO MUKO	170606	MALIN DEMAN	1706062004	GAJAH MAKMUR	0,5833	TERTINGGAL
7.947	17	BENGKULU	1706	KABUPATEN MUKO MUKO	170606	MALIN DEMAN	1706062005	SEMAMBANG MAKMUR	0,5522	TERTINGGAL
7.948	17	BENGKULU	1706	KABUPATEN MUKO MUKO	170606	MALIN DEMAN	1706062006	TALANG BARU	0,5948	TERTINGGAL
7.949	17	BENGKULU	1706	KABUPATEN MUKO MUKO	170606	MALIN DEMAN	1706062007	AIR MERAH	0,5833	TERTINGGAL
7.950	17	BENGKULU	1706	KABUPATEN MUKO MUKO	170607	AIR RAMI	1706072005	MAKMUR JAYA	0,5582	TERTINGGAL
7.951	17	BENGKULU	1706	KABUPATEN MUKO MUKO	170608	TERAMANG JAYA	1706082009	LUBUK SELANDAK	0,5745	TERTINGGAL
7.952	17	BENGKULU	1706	KABUPATEN MUKO MUKO	170610	PENARIK	1706102005	BUKIT MAKMUR	0,5683	TERTINGGAL
7.953	17	BENGKULU	1706	KABUPATEN MUKO MUKO	170610	PENARIK	1706102009	SENDANG MULYO	0,5229	TERTINGGAL
7.954	17	BENGKULU	1706	KABUPATEN MUKO MUKO	170610	PENARIK	1706102013	SIDO MULYO	0,5865	TERTINGGAL
7.955	17	BENGKULU	1707	KABUPATEN LEBONG	170701	LEBONG UTARA	1707012033	GANDUNG BARU	0,5857	TERTINGGAL
7.956	17	BENGKULU	1707	KABUPATEN LEBONG	170702	LEBONG ATAS	1707022005	TABEAK BLAU	0,4997	TERTINGGAL
7.957	17	BENGKULU	1707	KABUPATEN LEBONG	170702	LEBONG ATAS	1707022012	BLAU	0,5281	TERTINGGAL
7.958	17	BENGKULU	1707	KABUPATEN LEBONG	170703	LEBONG TENGAH	1707032006	TANJUNG BUNGA I	0,5497	TERTINGGAL
7.959	17	BENGKULU	1707	KABUPATEN LEBONG	170703	LEBONG TENGAH	1707032007	SEMELEKO I	0,5746	TERTINGGAL
7.960	17	BENGKULU	1707	KABUPATEN LEBONG	170703	LEBONG TENGAH	1707032009	KARANG ANYAR	0,5938	TERTINGGAL
7.961	17	BENGKULU	1707	KABUPATEN LEBONG	170703	LEBONG TENGAH	1707032013	SEMELEKO II	0,5965	TERTINGGAL
7.962	17	BENGKULU	1707	KABUPATEN LEBONG	170703	LEBONG TENGAH	1707032014	SEMELEKO III	0,5795	TERTINGGAL
7.963	17	BENGKULU	1707	KABUPATEN LEBONG	170703	LEBONG TENGAH	1707032016	DANAU LIANG	0,5940	TERTINGGAL
7.964	17	BENGKULU	1707	KABUPATEN LEBONG	170703	LEBONG TENGAH	1707032020	SUKA DAMAI	0,5701	TERTINGGAL
7.965	17	BENGKULU	1707	KABUPATEN LEBONG	170703	LEBONG TENGAH	1707032023	TANJUNG BUNGA II	0,5573	TERTINGGAL
7.966	17	BENGKULU	1707	KABUPATEN LEBONG	170704	LEBONG SELATAN	1707042001	KUTAI DONOK	0,5095	TERTINGGAL
7.967	17	BENGKULU	1707	KABUPATEN LEBONG	170704	LEBONG SELATAN	1707042013	TURAN TIGING	0,4910	TERTINGGAL
7.968	17	BENGKULU	1707	KABUPATEN LEBONG	170704	LEBONG SELATAN	1707042016	MANGKURAJO	0,5956	TERTINGGAL
7.969	17	BENGKULU	1707	KABUPATEN LEBONG	170704	LEBONG SELATAN	1707042018	TIK JENIAK	0,5960	TERTINGGAL
7.970	17	BENGKULU	1707	KABUPATEN LEBONG	170704	LEBONG SELATAN	1707042019	MANAI BLAU	0,5016	TERTINGGAL
7.971	17	BENGKULU	1707	KABUPATEN LEBONG	170706	TOPOS	1707062002	TIK SIRONG	0,5152	TERTINGGAL
7.972	17	BENGKULU	1707	KABUPATEN LEBONG	170706	TOPOS	1707062004	AJAI SIANG	0,5725	TERTINGGAL
7.973	17	BENGKULU	1707	KABUPATEN LEBONG	170706	TOPOS	1707062005	TALANG DONOK	0,5484	TERTINGGAL
7.974	17	BENGKULU	1707	KABUPATEN LEBONG	170706	TOPOS	1707062006	TALANG DONOK I	0,5275	TERTINGGAL
7.975	17	BENGKULU	1707	KABUPATEN LEBONG	170706	TOPOS	1707062007	TALANG BARU I	0,4992	TERTINGGAL

NO	KODE PROVINSI	NAMA PROVINSI	KODE KABUPATEN	NAMA KABUPATEN	KODE KECAMATAN	NAMA KECAMATAN	KODE DESA	NAMA DESA	IDM	STATUS IDM
7.976	17	BENGKULU	1707	KABUPATEN LEBONG	170706	TOPOS	1707062008	TALANG BARU II	0,5540	TERTINGGAL
7.977	17	BENGKULU	1707	KABUPATEN LEBONG	170707	BINGIN KUNING	1707072002	BUKIT NIBUNG	0,5049	TERTINGGAL
7.978	17	BENGKULU	1707	KABUPATEN LEBONG	170707	BINGIN KUNING	1707072003	KARANG DAPO BAWAH	0,5629	TERTINGGAL
7.979	17	BENGKULU	1707	KABUPATEN LEBONG	170707	BINGIN KUNING	1707072004	PUNGGUK PEDARO	0,5284	TERTINGGAL
7.980	17	BENGKULU	1707	KABUPATEN LEBONG	170707	BINGIN KUNING	1707072005	TALANG KERINCI	0,5965	TERTINGGAL
7.981	17	BENGKULU	1707	KABUPATEN LEBONG	170707	BINGIN KUNING	1707072006	PELABUHAN TALANG LIAK	0,5911	TERTINGGAL
7.982	17	BENGKULU	1707	KABUPATEN LEBONG	170707	BINGIN KUNING	1707072007	TALANG LIAK I	0,5876	TERTINGGAL
7.983	17	BENGKULU	1707	KABUPATEN LEBONG	170707	BINGIN KUNING	1707072008	TALANG LIAK II	0,5937	TERTINGGAL
7.984	17	BENGKULU	1707	KABUPATEN LEBONG	170707	BINGIN KUNING	1707072009	BUNGIN	0,5340	TERTINGGAL
7.985	17	BENGKULU	1707	KABUPATEN LEBONG	170709	PELABAI	1707092002	SUKAU DATANG	0,5433	TERTINGGAL
7.986	17	BENGKULU	1707	KABUPATEN LEBONG	170709	PELABAI	1707092004	GUNUNG ALAM	0,5595	TERTINGGAL
7.987	17	BENGKULU	1707	KABUPATEN LEBONG	170709	PELABAI	1707092005	TABEAK BLAU II	0,5900	TERTINGGAL
7.988	17	BENGKULU	1707	KABUPATEN LEBONG	170709	PELABAI	1707092006	KOTA BARU SANTAN	0,5112	TERTINGGAL
7.989	17	BENGKULU	1707	KABUPATEN LEBONG	170709	PELABAI	1707092007	TIK TELEU	0,5221	TERTINGGAL
7.990	17	BENGKULU	1707	KABUPATEN LEBONG	170710	AMEN	1707102002	NANGAI TAYAU I	0,4927	TERTINGGAL
7.991	17	BENGKULU	1707	KABUPATEN LEBONG	170710	AMEN	1707102010	SUNGAI GERONG	0,5682	TERTINGGAL
7.992	17	BENGKULU	1707	KABUPATEN LEBONG	170711	URAM JAYA	1707112002	EMBONG I	0,4957	TERTINGGAL
7.993	17	BENGKULU	1707	KABUPATEN LEBONG	170712	PINANG BELAPIS	1707122005	AIR KOPRAS	0,5170	TERTINGGAL
7.994	17	BENGKULU	1707	KABUPATEN LEBONG	170712	PINANG BELAPIS	1707122007	SEBELAT	0,5681	TERTINGGAL
7.995	17	BENGKULU	1707	KABUPATEN LEBONG	170712	PINANG BELAPIS	1707122008	SUNGAJ LISAI	0,5338	TERTINGGAL
7.996	17	BENGKULU	1708	KABUPATEN KEPAHANG	170801	BERMANI ILIR	1708012001	KOTA AGUNG	0,5660	TERTINGGAL
7.997	17	BENGKULU	1708	KABUPATEN KEPAHANG	170801	BERMANI ILIR	1708012022	TALANG SAWAH	0,5375	TERTINGGAL
7.998	17	BENGKULU	1708	KABUPATEN KEPAHANG	170801	BERMANI ILIR	1708012023	SOSOKAN CINTA MANDI	0,5489	TERTINGGAL
7.999	17	BENGKULU	1708	KABUPATEN KEPAHANG	170801	BERMANI ILIR	1708012024	MUARA LANGKAP	0,5970	TERTINGGAL
8.000	17	BENGKULU	1708	KABUPATEN KEPAHANG	170801	BERMANI ILIR	1708012025	AIR RAMAN	0,5375	TERTINGGAL
8.001	17	BENGKULU	1708	KABUPATEN KEPAHANG	170801	BERMANI ILIR	1708012028	LANGGAR JAYA	0,5395	TERTINGGAL
8.002	17	BENGKULU	1708	KABUPATEN KEPAHANG	170801	BERMANI ILIR	1708012029	CINTA MANDI BARU	0,5259	TERTINGGAL
8.003	17	BENGKULU	1708	KABUPATEN KEPAHANG	170802	UJAN MAS	1708022017	UJAN MAS BAWAH	0,5813	TERTINGGAL
8.004	17	BENGKULU	1708	KABUPATEN KEPAHANG	170803	TEBAT KARAI	1708032013	TABA AIR PAUH	0,5444	TERTINGGAL
8.005	17	BENGKULU	1708	KABUPATEN KEPAHANG	170804	KEPAHIANG	1708042008	KARANG ENDAH	0,5700	TERTINGGAL
8.006	17	BENGKULU	1708	KABUPATEN KEPAHANG	170805	MERIGI	1708052007	BATU AMPAR	0,5805	TERTINGGAL
8.007	17	BENGKULU	1708	KABUPATEN KEPAHANG	170806	KEBAWETAN	1708062010	PEMATANG DONOK	0,5564	TERTINGGAL
8.008	17	BENGKULU	1708	KABUPATEN KEPAHANG	170807	SEBERANG MUSI	1708072002	AIR SELIMANG	0,5890	TERTINGGAL
8.009	17	BENGKULU	1708	KABUPATEN KEPAHANG	170807	SEBERANG MUSI	1708072003	TEBAT LAUT	0,5751	TERTINGGAL
8.010	17	BENGKULU	1708	KABUPATEN KEPAHANG	170807	SEBERANG MUSI	1708072004	TEMDAK	0,5975	TERTINGGAL
8.011	17	BENGKULU	1708	KABUPATEN KEPAHANG	170807	SEBERANG MUSI	1708072009	TALANG GELOMPOK	0,5632	TERTINGGAL
8.012	17	BENGKULU	1708	KABUPATEN KEPAHANG	170807	SEBERANG MUSI	1708072010	AIR PESI	0,5799	TERTINGGAL
8.013	17	BENGKULU	1708	KABUPATEN KEPAHANG	170807	SEBERANG MUSI	1708072011	TALANG BABATAN	0,5727	TERTINGGAL
8.014	17	BENGKULU	1708	KABUPATEN KEPAHANG	170807	SEBERANG MUSI	1708072013	SUNGAJ JERNIH	0,5670	TERTINGGAL
8.015	17	BENGKULU	1708	KABUPATEN KEPAHANG	170808	MUARA KEMUMU	1708082001	LIMBUR BARU	0,5667	TERTINGGAL
8.016	17	BENGKULU	1708	KABUPATEN KEPAHANG	170808	MUARA KEMUMU	1708082004	SOSOKAN BARU	0,5740	TERTINGGAL
8.017	17	BENGKULU	1709	KABUPATEN BENGKULU TENGAH	170901	KARANG TINGGI	1709012002	TALANG EMPAT	0,5971	TERTINGGAL
8.018	17	BENGKULU	1709	KABUPATEN BENGKULU TENGAH	170901	KARANG TINGGI	1709012006	KARANG NANDING	0,5067	TERTINGGAL
8.019	17	BENGKULU	1709	KABUPATEN BENGKULU TENGAH	170901	KARANG TINGGI	1709012011	KANCING	0,5955	TERTINGGAL
8.020	17	BENGKULU	1709	KABUPATEN BENGKULU TENGAH	170901	KARANG TINGGI	1709012014	SEMIDANG	0,5910	TERTINGGAL
8.021	17	BENGKULU	1709	KABUPATEN BENGKULU TENGAH	170901	KARANG TINGGI	1709012016	GAJAH MATI	0,5560	TERTINGGAL
8.022	17	BENGKULU	1709	KABUPATEN BENGKULU TENGAH	170901	KARANG TINGGI	1709012017	PAGAR GUNUNG	0,5776	TERTINGGAL
8.023	17	BENGKULU	1709	KABUPATEN BENGKULU TENGAH	170901	KARANG TINGGI	1709012018	PADANG SIRING	0,5114	TERTINGGAL
8.024	17	BENGKULU	1709	KABUPATEN BENGKULU TENGAH	170902	TALANG EMPAT	1709022010	LAGAN	0,5388	TERTINGGAL
8.025	17	BENGKULU	1709	KABUPATEN BENGKULU TENGAH	170903	PONDOK KELAPA	1709032023	BINTANG SELATAN	0,5205	TERTINGGAL
8.026	17	BENGKULU	1709	KABUPATEN BENGKULU TENGAH	170904	PEMATANG TIGA	1709042004	KOTA TITIK	0,5682	TERTINGGAL
8.027	17	BENGKULU	1709	KABUPATEN BENGKULU TENGAH	170904	PEMATANG TIGA	1709042007	SENABAH	0,5562	TERTINGGAL
8.028	17	BENGKULU	1709	KABUPATEN BENGKULU TENGAH	170904	PEMATANG TIGA	1709042015	AIR KOTOK	0,5340	TERTINGGAL
8.029	17	BENGKULU	1709	KABUPATEN BENGKULU TENGAH	170904	PEMATANG TIGA	1709042016	BATU BERIANG	0,5764	TERTINGGAL
8.030	17	BENGKULU	1709	KABUPATEN BENGKULU TENGAH	170904	PEMATANG TIGA	1709042017	PEMATANG TIGA	0,5614	TERTINGGAL



NO	KODE PROVINSI	NAMA PROVINSI	KODE KABUPATEN	NAMA KABUPATEN	KODE KECAMATAN	NAMA KECAMATAN	KODE DESA	NAMA DESA	IDM	STATUS IDM
8.031	17	BENGKULU	1709	KABUPATEN BENGKULU TENGAH	170904	PEMATANG TIGA	1709042018	TIAMBANG	0,5060	TERTINGGAL
8.032	17	BENGKULU	1709	KABUPATEN BENGKULU TENGAH	170904	PEMATANG TIGA	1709042019	KEBUN LEBAR	0,5564	TERTINGGAL
8.033	17	BENGKULU	1709	KABUPATEN BENGKULU TENGAH	170904	PEMATANG TIGA	1709042020	TANJUNG KEPAHYANG	0,5557	TERTINGGAL
8.034	17	BENGKULU	1709	KABUPATEN BENGKULU TENGAH	170904	PEMATANG TIGA	1709042021	PEMATANG TIGA LAMA	0,5275	TERTINGGAL
8.035	17	BENGKULU	1709	KABUPATEN BENGKULU TENGAH	170904	PEMATANG TIGA	1709042023	GENTING DABUK	0,5710	TERTINGGAL
8.036	17	BENGKULU	1709	KABUPATEN BENGKULU TENGAH	170905	PAGAR JATI	1709052006	TEMIANG	0,5617	TERTINGGAL
8.037	17	BENGKULU	1709	KABUPATEN BENGKULU TENGAH	170905	PAGAR JATI	1709052009	KERTA PATI	0,5322	TERTINGGAL
8.038	17	BENGKULU	1709	KABUPATEN BENGKULU TENGAH	170905	PAGAR JATI	1709052012	KARANG ARE	0,5854	TERTINGGAL
8.039	17	BENGKULU	1709	KABUPATEN BENGKULU TENGAH	170905	PAGAR JATI	1709052013	DATAR PENOKAT	0,5914	TERTINGGAL
8.040	17	BENGKULU	1709	KABUPATEN BENGKULU TENGAH	170905	PAGAR JATI	1709052015	TUMBUK	0,5483	TERTINGGAL
8.041	17	BENGKULU	1709	KABUPATEN BENGKULU TENGAH	170905	PAGAR JATI	1709052016	TALANG CURUP	0,5856	TERTINGGAL
8.042	17	BENGKULU	1709	KABUPATEN BENGKULU TENGAH	170905	PAGAR JATI	1709052017	RENA KANDIS	0,5841	TERTINGGAL
8.043	17	BENGKULU	1709	KABUPATEN BENGKULU TENGAH	170905	PAGAR JATI	1709052023	KERTAPATI MUDIK	0,5002	TERTINGGAL
8.044	17	BENGKULU	1709	KABUPATEN BENGKULU TENGAH	170905	PAGAR JATI	1709052024	RENA JAYA	0,5899	TERTINGGAL
8.045	17	BENGKULU	1709	KABUPATEN BENGKULU TENGAH	170906	TABA PENANJUNG	1709062001	KOTA NIUR	0,5232	TERTINGGAL
8.046	17	BENGKULU	1709	KABUPATEN BENGKULU TENGAH	170906	TABA PENANJUNG	1709062009	SURAU	0,5508	TERTINGGAL
8.047	17	BENGKULU	1709	KABUPATEN BENGKULU TENGAH	170906	TABA PENANJUNG	1709062012	DATAR LEBAR	0,5937	TERTINGGAL
8.048	17	BENGKULU	1709	KABUPATEN BENGKULU TENGAH	170906	TABA PENANJUNG	1709062024	TABA BARU	0,5859	TERTINGGAL
8.049	17	BENGKULU	1709	KABUPATEN BENGKULU TENGAH	170907	MERIGI KELINDANG	1709072001	JAMBU	0,5222	TERTINGGAL
8.050	17	BENGKULU	1709	KABUPATEN BENGKULU TENGAH	170907	MERIGI KELINDANG	1709072002	PENEMBANG	0,5641	TERTINGGAL
8.051	17	BENGKULU	1709	KABUPATEN BENGKULU TENGAH	170907	MERIGI KELINDANG	1709072003	TALANG AMBUNG	0,5003	TERTINGGAL
8.052	17	BENGKULU	1709	KABUPATEN BENGKULU TENGAH	170907	MERIGI KELINDANG	1709072004	TABA DURIAN SEBAKUL	0,5001	TERTINGGAL
8.053	17	BENGKULU	1709	KABUPATEN BENGKULU TENGAH	170907	MERIGI KELINDANG	1709072005	LUBUK UNEN	0,5989	TERTINGGAL
8.054	17	BENGKULU	1709	KABUPATEN BENGKULU TENGAH	170907	MERIGI KELINDANG	1709072006	PUNGGUK KETUPAK	0,5908	TERTINGGAL
8.055	17	BENGKULU	1709	KABUPATEN BENGKULU TENGAH	170907	MERIGI KELINDANG	1709072007	PUNGGUK BERINGIN	0,5159	TERTINGGAL
8.056	17	BENGKULU	1709	KABUPATEN BENGKULU TENGAH	170907	MERIGI KELINDANG	1709072008	ULAK LEBAR	0,4862	SANGAT TERTINGGAL
8.057	17	BENGKULU	1709	KABUPATEN BENGKULU TENGAH	170907	MERIGI KELINDANG	1709072009	KELINDANG	0,5538	TERTINGGAL
8.058	17	BENGKULU	1709	KABUPATEN BENGKULU TENGAH	170907	MERIGI KELINDANG	1709072010	BAJAK II	0,5408	TERTINGGAL
8.059	17	BENGKULU	1709	KABUPATEN BENGKULU TENGAH	170907	MERIGI KELINDANG	1709072011	LUBUK UNEN BARU	0,5705	TERTINGGAL
8.060	17	BENGKULU	1709	KABUPATEN BENGKULU TENGAH	170907	MERIGI KELINDANG	1709072012	PADANG KEDEPER	0,4641	SANGAT TERTINGGAL
8.061	17	BENGKULU	1709	KABUPATEN BENGKULU TENGAH	170907	MERIGI KELINDANG	1709072013	KELINDANG ATAS	0,5573	TERTINGGAL
8.062	17	BENGKULU	1709	KABUPATEN BENGKULU TENGAH	170908	MERIGI SAKTI	1709082003	RAJAK BESI	0,5389	TERTINGGAL
8.063	17	BENGKULU	1709	KABUPATEN BENGKULU TENGAH	170908	MERIGI SAKTI	1709082005	SUSUP	0,5574	TERTINGGAL
8.064	17	BENGKULU	1709	KABUPATEN BENGKULU TENGAH	170908	MERIGI SAKTI	1709082011	DURIAN LEBAR	0,5056	TERTINGGAL
8.065	17	BENGKULU	1709	KABUPATEN BENGKULU TENGAH	170908	MERIGI SAKTI	1709082012	PAGAR AGUNG	0,5090	TERTINGGAL
8.066	17	BENGKULU	1709	KABUPATEN BENGKULU TENGAH	170908	MERIGI SAKTI	1709082013	PUNGGUK JAYA	0,5463	TERTINGGAL
8.067	17	BENGKULU	1709	KABUPATEN BENGKULU TENGAH	170908	MERIGI SAKTI	1709082014	TABA GEMANTUNG	0,5386	TERTINGGAL
8.068	17	BENGKULU	1709	KABUPATEN BENGKULU TENGAH	170908	MERIGI SAKTI	1709082015	PAGAR BESI	0,5462	TERTINGGAL
8.069	17	BENGKULU	1709	KABUPATEN BENGKULU TENGAH	170909	PONDOK KUBANG	1709092002	BATU RAJA	0,5799	TERTINGGAL
8.070	17	BENGKULU	1709	KABUPATEN BENGKULU TENGAH	170909	PONDOK KUBANG	1709092003	DUSUN ANYAR	0,5886	TERTINGGAL
8.071	17	BENGKULU	1709	KABUPATEN BENGKULU TENGAH	170909	PONDOK KUBANG	1709092004	TANJUNG DALAM	0,5502	TERTINGGAL
8.072	17	BENGKULU	1709	KABUPATEN BENGKULU TENGAH	170909	PONDOK KUBANG	1709092005	TALANG TENGAH I	0,5746	TERTINGGAL
8.073	17	BENGKULU	1709	KABUPATEN BENGKULU TENGAH	170909	PONDOK KUBANG	1709092006	PAKU HAJI	0,5629	TERTINGGAL
8.074	17	BENGKULU	1709	KABUPATEN BENGKULU TENGAH	170909	PONDOK KUBANG	1709092008	LINGGAR GALING	0,5933	TERTINGGAL
8.075	17	BENGKULU	1709	KABUPATEN BENGKULU TENGAH	170910	BANG HAJI	1709102001	SEKAYUN	0,5556	TERTINGGAL
8.076	17	BENGKULU	1709	KABUPATEN BENGKULU TENGAH	170910	BANG HAJI	1709102002	SEKAYUN MUDIK	0,4940	TERTINGGAL
8.077	17	BENGKULU	1709	KABUPATEN BENGKULU TENGAH	170910	BANG HAJI	1709102003	SEKAYUN HILIR	0,5988	TERTINGGAL
8.078	17	BENGKULU	1709	KABUPATEN BENGKULU TENGAH	170910	BANG HAJI	1709102004	TALANG DONOK	0,5432	TERTINGGAL
8.079	17	BENGKULU	1709	KABUPATEN BENGKULU TENGAH	170910	BANG HAJI	1709102005	TABA TENGAH	0,5187	TERTINGGAL
8.080	17	BENGKULU	1709	KABUPATEN BENGKULU TENGAH	170910	BANG HAJI	1709102006	PADANG BERUNAI	0,5670	TERTINGGAL
8.081	17	BENGKULU	1709	KABUPATEN BENGKULU TENGAH	170910	BANG HAJI	1709102007	LUBUK LANGKAP	0,5346	TERTINGGAL
8.082	17	BENGKULU	1709	KABUPATEN BENGKULU TENGAH	170910	BANG HAJI	1709102008	AIR NAPAL	0,5427	TERTINGGAL
8.083	17	BENGKULU	1709	KABUPATEN BENGKULU TENGAH	170910	BANG HAJI	1709102009	GENTING	0,5430	TERTINGGAL
8.084	17	BENGKULU	1709	KABUPATEN BENGKULU TENGAH	170910	BANG HAJI	1709102010	TALANG PANJANG	0,5148	TERTINGGAL
8.085	17	BENGKULU	1709	KABUPATEN BENGKULU TENGAH	170910	BANG HAJI	1709102011	BANG HAJI	0,5648	TERTINGGAL

NO	KODE PROVINSI	NAMA PROVINSI	KODE KABUPATEN	NAMA KABUPATEN	KODE KECAMATAN	NAMA KECAMATAN	KODE DESA	NAMA DESA	IDM	STATUS IDM
8.086	17	BENGKULU	1709	KABUPATEN BENGKULU TENGAH	170910	BANG HAJI	1709102012	SUNGKAI BERAYUN	0,5214	TERTINGGAL
8.087	18	LAMPUNG	1801	KABUPATEN LAMPUNG SELATAN	180105	TANJUNG BINTANG	1801052009	BUDI LESTARI	0,5560	TERTINGGAL
8.088	18	LAMPUNG	1801	KABUPATEN LAMPUNG SELATAN	180106	KALIANDA	1801062005	MAJA	0,5779	TERTINGGAL
8.089	18	LAMPUNG	1801	KABUPATEN LAMPUNG SELATAN	180107	SIDOMULYO	1801072007	SIRING JAHA	0,5664	TERTINGGAL
8.090	18	LAMPUNG	1801	KABUPATEN LAMPUNG SELATAN	180109	PENENGAHAN	1801092017	SUKAJAYA	0,5988	TERTINGGAL
8.091	18	LAMPUNG	1801	KABUPATEN LAMPUNG SELATAN	180110	PALAS	1801102002	SUKABAKTI	0,5940	TERTINGGAL
8.092	18	LAMPUNG	1801	KABUPATEN LAMPUNG SELATAN	180110	PALAS	1801102021	PULAU JAYA	0,5695	TERTINGGAL
8.093	18	LAMPUNG	1801	KABUPATEN LAMPUNG SELATAN	180118	MERBAU MATARAM	1801182004	BARU RANJI	0,5245	TERTINGGAL
8.094	18	LAMPUNG	1801	KABUPATEN LAMPUNG SELATAN	180118	MERBAU MATARAM	1801182005	KARANG JAYA	0,5776	TERTINGGAL
8.095	18	LAMPUNG	1801	KABUPATEN LAMPUNG SELATAN	180118	MERBAU MATARAM	1801182014	MEKAR JAYA	0,5565	TERTINGGAL
8.096	18	LAMPUNG	1801	KABUPATEN LAMPUNG SELATAN	180118	MERBAU MATARAM	1801182015	KARANG JAYA	0,5582	TERTINGGAL
8.097	18	LAMPUNG	1801	KABUPATEN LAMPUNG SELATAN	180122	TANJUNG SARI	1801222001	BANGUN SARI	0,5901	TERTINGGAL
8.098	18	LAMPUNG	1801	KABUPATEN LAMPUNG SELATAN	180122	TANJUNG SARI	1801222002	PURWODADI DALAM	0,5365	TERTINGGAL
8.099	18	LAMPUNG	1801	KABUPATEN LAMPUNG SELATAN	180122	TANJUNG SARI	1801222003	SIDOMUKTI	0,5573	TERTINGGAL
8.100	18	LAMPUNG	1802	KABUPATEN LAMPUNG TENGAH	180201	KALIREJO	1802012002	WAY KRUI	0,5862	TERTINGGAL
8.101	18	LAMPUNG	1802	KABUPATEN LAMPUNG TENGAH	180209	RUMBIA	1802092001	TELUK DALEM ILIR	0,5973	TERTINGGAL
8.102	18	LAMPUNG	1802	KABUPATEN LAMPUNG TENGAH	180209	RUMBIA	1802092002	REKSO BINANGUN	0,5936	TERTINGGAL
8.103	18	LAMPUNG	1802	KABUPATEN LAMPUNG TENGAH	180212	SEPUTIH SURABAYA	1802122010	MATARAM ILIR	0,5964	TERTINGGAL
8.104	18	LAMPUNG	1802	KABUPATEN LAMPUNG TENGAH	180212	SEPUTIH SURABAYA	1802122011	RAWA BETIK	0,5776	TERTINGGAL
8.105	18	LAMPUNG	1802	KABUPATEN LAMPUNG TENGAH	180212	SEPUTIH SURABAYA	1802122012	SRIMULYA JAYA	0,5719	TERTINGGAL
8.106	18	LAMPUNG	1802	KABUPATEN LAMPUNG TENGAH	180212	SEPUTIH SURABAYA	1802122013	KENANGA SARI	0,5771	TERTINGGAL
8.107	18	LAMPUNG	1802	KABUPATEN LAMPUNG TENGAH	180213	TERUSAN NUNYAI	1802132001	GUNUNG BATIN UDIK	0,5905	TERTINGGAL
8.108	18	LAMPUNG	1802	KABUPATEN LAMPUNG TENGAH	180213	TERUSAN NUNYAI	1802132002	GUNUNG BATIN ILIR	0,5883	TERTINGGAL
8.109	18	LAMPUNG	1802	KABUPATEN LAMPUNG TENGAH	180213	TERUSAN NUNYAI	1802132003	GUNUNG BATIN BARU	0,5771	TERTINGGAL
8.110	18	LAMPUNG	1802	KABUPATEN LAMPUNG TENGAH	180213	TERUSAN NUNYAI	1802132004	GUNUNG AGUNG	0,5867	TERTINGGAL
8.111	18	LAMPUNG	1802	KABUPATEN LAMPUNG TENGAH	180217	WAY PANGUBUAN	1802172004	BANJAR KERTAHAYU	0,5073	TERTINGGAL
8.112	18	LAMPUNG	1802	KABUPATEN LAMPUNG TENGAH	180217	WAY PANGUBUAN	1802172007	BANJAR REJO	0,5968	TERTINGGAL
8.113	18	LAMPUNG	1802	KABUPATEN LAMPUNG TENGAH	180219	PUBIAN	1802192001	KOTA BATU	0,5070	TERTINGGAL
8.114	18	LAMPUNG	1802	KABUPATEN LAMPUNG TENGAH	180219	PUBIAN	1802192009	NEGERI KEPAYUNGAN	0,5479	TERTINGGAL
8.115	18	LAMPUNG	1802	KABUPATEN LAMPUNG TENGAH	180219	PUBIAN	1802192012	RIAU PRIANGAN	0,5973	TERTINGGAL
8.116	18	LAMPUNG	1802	KABUPATEN LAMPUNG TENGAH	180219	PUBIAN	1802192016	TAWANG NEGERI	0,5770	TERTINGGAL
8.117	18	LAMPUNG	1802	KABUPATEN LAMPUNG TENGAH	180219	PUBIAN	1802192017	SINAR NEGERI	0,5951	TERTINGGAL
8.118	18	LAMPUNG	1802	KABUPATEN LAMPUNG TENGAH	180219	PUBIAN	1802192018	PEKANDANGAN	0,5806	TERTINGGAL
8.119	18	LAMPUNG	1802	KABUPATEN LAMPUNG TENGAH	180220	SELAGAI LINGGA	1802202013	NEGERI JAYA	0,5897	TERTINGGAL
8.120	18	LAMPUNG	1802	KABUPATEN LAMPUNG TENGAH	180221	ANAK TUHA	1802212005	BUMI AJI	0,5597	TERTINGGAL
8.121	18	LAMPUNG	1802	KABUPATEN LAMPUNG TENGAH	180221	ANAK TUHA	1802212008	NEGARA AJI BARU	0,5779	TERTINGGAL
8.122	18	LAMPUNG	1802	KABUPATEN LAMPUNG TENGAH	180222	SENDANG AGUNG	1802222008	SENDANG MUKTI	0,5924	TERTINGGAL
8.123	18	LAMPUNG	1802	KABUPATEN LAMPUNG TENGAH	180222	SENDANG AGUNG	1802222009	KUTOWINANGUN	0,5776	TERTINGGAL
8.124	18	LAMPUNG	1802	KABUPATEN LAMPUNG TENGAH	180227	ANAK RATU AJI	1802272004	BANDAR PUTIH TUA	0,5975	TERTINGGAL
8.125	18	LAMPUNG	1802	KABUPATEN LAMPUNG TENGAH	180227	ANAK RATU AJI	1802272006	SUKAJAYA	0,5970	TERTINGGAL
8.126	18	LAMPUNG	1803	KABUPATEN LAMPUNG UTARA	180302	KOTABUMI	1803022010	TALANG BOJONG	0,5970	TERTINGGAL
8.127	18	LAMPUNG	1803	KABUPATEN LAMPUNG UTARA	180302	KOTABUMI	1803022012	BOJONG BARAT	0,5824	TERTINGGAL
8.128	18	LAMPUNG	1803	KABUPATEN LAMPUNG UTARA	180302	KOTABUMI	1803022013	KOTABUMI TENGAH BARAT	0,5765	TERTINGGAL
8.129	18	LAMPUNG	1803	KABUPATEN LAMPUNG UTARA	180303	SUNGKAI SELATAN	1803032002	BUMI RATU	0,4999	TERTINGGAL
8.130	18	LAMPUNG	1803	KABUPATEN LAMPUNG UTARA	180303	SUNGKAI SELATAN	1803032003	LABUHAN RATU PASAR	0,5452	TERTINGGAL
8.131	18	LAMPUNG	1803	KABUPATEN LAMPUNG UTARA	180303	SUNGKAI SELATAN	1803032004	SINAR GALIH	0,5303	TERTINGGAL
8.132	18	LAMPUNG	1803	KABUPATEN LAMPUNG UTARA	180303	SUNGKAI SELATAN	1803032005	LABUHAN RATU KAMPUNG	0,5056	TERTINGGAL
8.133	18	LAMPUNG	1803	KABUPATEN LAMPUNG UTARA	180303	SUNGKAI SELATAN	1803032009	KARANG REJO I	0,5135	TERTINGGAL
8.134	18	LAMPUNG	1803	KABUPATEN LAMPUNG UTARA	180303	SUNGKAI SELATAN	1803032010	BANJAR KETAPANG	0,4957	TERTINGGAL
8.135	18	LAMPUNG	1803	KABUPATEN LAMPUNG UTARA	180303	SUNGKAI SELATAN	1803032017	SIDODADI	0,5482	TERTINGGAL
8.136	18	LAMPUNG	1803	KABUPATEN LAMPUNG UTARA	180303	SUNGKAI SELATAN	1803032023	GUNUNG LABUHAN	0,5338	TERTINGGAL
8.137	18	LAMPUNG	1803	KABUPATEN LAMPUNG UTARA	180304	TANJUNG RAJA	1803042001	KARANG WARINGIN	0,5548	TERTINGGAL
8.138	18	LAMPUNG	1803	KABUPATEN LAMPUNG UTARA	180304	TANJUNG RAJA	1803042002	SUKA SARI	0,5324	TERTINGGAL
8.139	18	LAMPUNG	1803	KABUPATEN LAMPUNG UTARA	180304	TANJUNG RAJA	1803042003	MERAMBUNG	0,5430	TERTINGGAL
8.140	18	LAMPUNG	1803	KABUPATEN LAMPUNG UTARA	180304	TANJUNG RAJA	1803042004	SINAR JAYA	0,5914	TERTINGGAL



NO	KODE PROVINSI	NAMA PROVINSI	KODE KABUPATEN	NAMA KABUPATEN	KODE KECAMATAN	NAMA KECAMATAN	KODE DESA	NAMA DESA	IDM	STATUS IDM
8.141	18	LAMPUNG	1803	KABUPATEN LAMPUNG UTARA	180304	TANJUNG RAJA	1803042008	TULUNG BALAK	0,5452	TERTINGGAL
8.142	18	LAMPUNG	1803	KABUPATEN LAMPUNG UTARA	180304	TANJUNG RAJA	1803042010	TANJUNG RIANG	0,5894	TERTINGGAL
8.143	18	LAMPUNG	1803	KABUPATEN LAMPUNG UTARA	180304	TANJUNG RAJA	1803042011	KEMALA RAJA	0,5845	TERTINGGAL
8.144	18	LAMPUNG	1803	KABUPATEN LAMPUNG UTARA	180304	TANJUNG RAJA	1803042012	SINDANG MARGA	0,5538	TERTINGGAL
8.145	18	LAMPUNG	1803	KABUPATEN LAMPUNG UTARA	180304	TANJUNG RAJA	1803042013	ULAK ATA	0,5600	TERTINGGAL
8.146	18	LAMPUNG	1803	KABUPATEN LAMPUNG UTARA	180304	TANJUNG RAJA	1803042014	GUNUNG KATON	0,5681	TERTINGGAL
8.147	18	LAMPUNG	1803	KABUPATEN LAMPUNG UTARA	180304	TANJUNG RAJA	1803042015	SUKA MULYA	0,4978	TERTINGGAL
8.148	18	LAMPUNG	1803	KABUPATEN LAMPUNG UTARA	180304	TANJUNG RAJA	1803042016	TANJUNG BERINGIN	0,5675	TERTINGGAL
8.149	18	LAMPUNG	1803	KABUPATEN LAMPUNG UTARA	180304	TANJUNG RAJA	1803042017	SIDO MULYO	0,5394	TERTINGGAL
8.150	18	LAMPUNG	1803	KABUPATEN LAMPUNG UTARA	180304	TANJUNG RAJA	1803042018	SINAR MULYA	0,5678	TERTINGGAL
8.151	18	LAMPUNG	1803	KABUPATEN LAMPUNG UTARA	180304	TANJUNG RAJA	1803042019	PRIANGAN BARU	0,5786	TERTINGGAL
8.152	18	LAMPUNG	1803	KABUPATEN LAMPUNG UTARA	180305	ABUNG TIMUR	1803052001	BANJAR AGUNG	0,5670	TERTINGGAL
8.153	18	LAMPUNG	1803	KABUPATEN LAMPUNG UTARA	180305	ABUNG TIMUR	1803052012	SUMBER AGUNG	0,5224	TERTINGGAL
8.154	18	LAMPUNG	1803	KABUPATEN LAMPUNG UTARA	180306	ABUNG BARAT	1803062005	TANJUNG HARTA	0,5508	TERTINGGAL
8.155	18	LAMPUNG	1803	KABUPATEN LAMPUNG UTARA	180306	ABUNG BARAT	1803062007	HUJAN MAS	0,5300	TERTINGGAL
8.156	18	LAMPUNG	1803	KABUPATEN LAMPUNG UTARA	180306	ABUNG BARAT	1803062008	SIMPANG AGUNG	0,5894	TERTINGGAL
8.157	18	LAMPUNG	1803	KABUPATEN LAMPUNG UTARA	180306	ABUNG BARAT	1803062009	BUMI NABUNG	0,5837	TERTINGGAL
8.158	18	LAMPUNG	1803	KABUPATEN LAMPUNG UTARA	180306	ABUNG BARAT	1803062010	KAMPLAS	0,5748	TERTINGGAL
8.159	18	LAMPUNG	1803	KABUPATEN LAMPUNG UTARA	180306	ABUNG BARAT	1803062012	CAHAYA NEGERI	0,5988	TERTINGGAL
8.160	18	LAMPUNG	1803	KABUPATEN LAMPUNG UTARA	180306	ABUNG BARAT	1803062013	LEPANG BESAR	0,5632	TERTINGGAL
8.161	18	LAMPUNG	1803	KABUPATEN LAMPUNG UTARA	180306	ABUNG BARAT	1803062016	PENGARINGAN	0,5316	TERTINGGAL
8.162	18	LAMPUNG	1803	KABUPATEN LAMPUNG UTARA	180306	ABUNG BARAT	1803062017	GUNUNG BETUAH	0,5652	TERTINGGAL
8.163	18	LAMPUNG	1803	KABUPATEN LAMPUNG UTARA	180306	ABUNG BARAT	1803062021	WAY WAKAK	0,5914	TERTINGGAL
8.164	18	LAMPUNG	1803	KABUPATEN LAMPUNG UTARA	180306	ABUNG BARAT	1803062023	PEMATANG KASIH	0,5654	TERTINGGAL
8.165	18	LAMPUNG	1803	KABUPATEN LAMPUNG UTARA	180306	ABUNG BARAT	1803062024	BUMI MANDIRI	0,5654	TERTINGGAL
8.166	18	LAMPUNG	1803	KABUPATEN LAMPUNG UTARA	180307	ABUNG SELATAN	1803072005	CABANG EMPAT	0,5956	TERTINGGAL
8.167	18	LAMPUNG	1803	KABUPATEN LAMPUNG UTARA	180307	ABUNG SELATAN	1803072006	SINAR OGAN	0,5605	TERTINGGAL
8.168	18	LAMPUNG	1803	KABUPATEN LAMPUNG UTARA	180307	ABUNG SELATAN	1803072009	GILIH SUKANEGERI	0,5864	TERTINGGAL
8.169	18	LAMPUNG	1803	KABUPATEN LAMPUNG UTARA	180307	ABUNG SELATAN	1803072012	ABUNG JAYO	0,5784	TERTINGGAL
8.170	18	LAMPUNG	1803	KABUPATEN LAMPUNG UTARA	180307	ABUNG SELATAN	1803072013	KEMBANG GADING	0,5417	TERTINGGAL
8.171	18	LAMPUNG	1803	KABUPATEN LAMPUNG UTARA	180307	ABUNG SELATAN	1803072018	CABANG ABUNG RAYA	0,5210	TERTINGGAL
8.172	18	LAMPUNG	1803	KABUPATEN LAMPUNG UTARA	180308	SUNGKAI UTARA	1803082005	OGAN JAYA	0,5984	TERTINGGAL
8.173	18	LAMPUNG	1803	KABUPATEN LAMPUNG UTARA	180308	SUNGKAI UTARA	1803082010	PADANG RATU	0,5597	TERTINGGAL
8.174	18	LAMPUNG	1803	KABUPATEN LAMPUNG UTARA	180308	SUNGKAI UTARA	1803082011	NEGERI SAKTI	0,5952	TERTINGGAL
8.175	18	LAMPUNG	1803	KABUPATEN LAMPUNG UTARA	180308	SUNGKAI UTARA	1803082012	NEGERI RATU	0,5633	TERTINGGAL
8.176	18	LAMPUNG	1803	KABUPATEN LAMPUNG UTARA	180308	SUNGKAI UTARA	1803082022	NEGARA BATIN	0,5481	TERTINGGAL
8.177	18	LAMPUNG	1803	KABUPATEN LAMPUNG UTARA	180308	SUNGKAI UTARA	1803082029	HANAKAU JAYA	0,5001	TERTINGGAL
8.178	18	LAMPUNG	1803	KABUPATEN LAMPUNG UTARA	180308	SUNGKAI UTARA	1803082033	KOTA NEGARA ILIR	0,5910	TERTINGGAL
8.179	18	LAMPUNG	1803	KABUPATEN LAMPUNG UTARA	180309	KOTABUMI UTARA	1803092006	BANJAR WANGI	0,5973	TERTINGGAL
8.180	18	LAMPUNG	1803	KABUPATEN LAMPUNG UTARA	180310	KOTABUMI SELATAN	1803102004	MULANG MAYA	0,5921	TERTINGGAL
8.181	18	LAMPUNG	1803	KABUPATEN LAMPUNG UTARA	180310	KOTABUMI SELATAN	1803102005	BANDAR PUTIH	0,5418	TERTINGGAL
8.182	18	LAMPUNG	1803	KABUPATEN LAMPUNG UTARA	180310	KOTABUMI SELATAN	1803102007	CURUP GURUH	0,5932	TERTINGGAL
8.183	18	LAMPUNG	1803	KABUPATEN LAMPUNG UTARA	180310	KOTABUMI SELATAN	1803102008	JERANGKANG	0,5932	TERTINGGAL
8.184	18	LAMPUNG	1803	KABUPATEN LAMPUNG UTARA	180310	KOTABUMI SELATAN	1803102009	WAY MELAN	0,5929	TERTINGGAL
8.185	18	LAMPUNG	1803	KABUPATEN LAMPUNG UTARA	180310	KOTABUMI SELATAN	1803102010	TAMAN JAYA	0,5803	TERTINGGAL
8.186	18	LAMPUNG	1803	KABUPATEN LAMPUNG UTARA	180310	KOTABUMI SELATAN	1803102013	ALAM JAYA	0,5579	TERTINGGAL
8.187	18	LAMPUNG	1803	KABUPATEN LAMPUNG UTARA	180310	KOTABUMI SELATAN	1803102014	SINAR MAS ALAM	0,5690	TERTINGGAL
8.188	18	LAMPUNG	1803	KABUPATEN LAMPUNG UTARA	180311	ABUNG TENGAH	1803112005	SRI BANDUNG	0,5403	TERTINGGAL
8.189	18	LAMPUNG	1803	KABUPATEN LAMPUNG UTARA	180311	ABUNG TENGAH	1803112008	GUNUNG GIJUL	0,5345	TERTINGGAL
8.190	18	LAMPUNG	1803	KABUPATEN LAMPUNG UTARA	180311	ABUNG TENGAH	1803112016	PEKURUN BARAT	0,5290	TERTINGGAL
8.191	18	LAMPUNG	1803	KABUPATEN LAMPUNG UTARA	180311	ABUNG TENGAH	1803112017	PEKURUN SELATAN	0,5570	TERTINGGAL
8.192	18	LAMPUNG	1803	KABUPATEN LAMPUNG UTARA	180311	ABUNG TENGAH	1803112018	PEKURUN UTARA	0,5403	TERTINGGAL
8.193	18	LAMPUNG	1803	KABUPATEN LAMPUNG UTARA	180313	ABUNG SEMULI	1803132005	GUNUNG KERAMAT	0,5521	TERTINGGAL
8.194	18	LAMPUNG	1803	KABUPATEN LAMPUNG UTARA	180315	MUARA SUNGKAI	1803152001	NEGERI UJUNG KARANG	0,5918	TERTINGGAL
8.195	18	LAMPUNG	1803	KABUPATEN LAMPUNG UTARA	180315	MUARA SUNGKAI	1803152002	BANDAR AGUNG	0,4926	TERTINGGAL

NO	KODE PROVINSI	NAMA PROVINSI	KODE KABUPATEN	NAMA KABUPATEN	KODE KECAMATAN	NAMA KECAMATAN	KODE DESA	NAMA DESA	IDM	STATUS IDM
8.196	18	LAMPUNG	1803	KABUPATEN LAMPUNG UTARA	180315	MUARA SUNGKAI	1803152004	KARANG REJO II	0,5868	TERTINGGAL
8.197	18	LAMPUNG	1803	KABUPATEN LAMPUNG UTARA	180315	MUARA SUNGKAI	1803152006	KARANG MULYO	0,5427	TERTINGGAL
8.198	18	LAMPUNG	1803	KABUPATEN LAMPUNG UTARA	180315	MUARA SUNGKAI	1803152007	BANJAR NEGERI	0,5190	TERTINGGAL
8.199	18	LAMPUNG	1803	KABUPATEN LAMPUNG UTARA	180315	MUARA SUNGKAI	1803152008	BANJAR RATU	0,5063	TERTINGGAL
8.200	18	LAMPUNG	1803	KABUPATEN LAMPUNG UTARA	180315	MUARA SUNGKAI	1803152009	NEGERI RATU	0,5881	TERTINGGAL
8.201	18	LAMPUNG	1803	KABUPATEN LAMPUNG UTARA	180315	MUARA SUNGKAI	1803152010	PAKUON AGUNG	0,5175	TERTINGGAL
8.202	18	LAMPUNG	1803	KABUPATEN LAMPUNG UTARA	180315	MUARA SUNGKAI	1803152011	SUMBER AGUNG	0,5895	TERTINGGAL
8.203	18	LAMPUNG	1803	KABUPATEN LAMPUNG UTARA	180316	BUNGA MAYANG	1803162002	KOTA NAPAL	0,5305	TERTINGGAL
8.204	18	LAMPUNG	1803	KABUPATEN LAMPUNG UTARA	180316	BUNGA MAYANG	1803162004	SUKADANA UDIK	0,5527	TERTINGGAL
8.205	18	LAMPUNG	1803	KABUPATEN LAMPUNG UTARA	180316	BUNGA MAYANG	1803162011	SUKA MAJU	0,5768	TERTINGGAL
8.206	18	LAMPUNG	1803	KABUPATEN LAMPUNG UTARA	180317	HULU SUNGKAI	1803172003	TANJUNG HARAPAN	0,5903	TERTINGGAL
8.207	18	LAMPUNG	1803	KABUPATEN LAMPUNG UTARA	180317	HULU SUNGKAI	1803172006	BERINGIN JAYA	0,5743	TERTINGGAL
8.208	18	LAMPUNG	1803	KABUPATEN LAMPUNG UTARA	180318	SUNGKAI TENGAH	1803182003	MELUNGUN RATU	0,5524	TERTINGGAL
8.209	18	LAMPUNG	1803	KABUPATEN LAMPUNG UTARA	180318	SUNGKAI TENGAH	1803182005	PAMPANG TANGGUK JAYA	0,5749	TERTINGGAL
8.210	18	LAMPUNG	1803	KABUPATEN LAMPUNG UTARA	180318	SUNGKAI TENGAH	1803182007	RATU JAYA	0,5635	TERTINGGAL
8.211	18	LAMPUNG	1803	KABUPATEN LAMPUNG UTARA	180320	SUNGKAI JAYA	1803202002	SRI AGUNG	0,5805	TERTINGGAL
8.212	18	LAMPUNG	1803	KABUPATEN LAMPUNG UTARA	180320	SUNGKAI JAYA	1803202003	LEPANG TENGAH	0,5907	TERTINGGAL
8.213	18	LAMPUNG	1803	KABUPATEN LAMPUNG UTARA	180320	SUNGKAI JAYA	1803202004	CAHAYA MAKMUR	0,5035	TERTINGGAL
8.214	18	LAMPUNG	1803	KABUPATEN LAMPUNG UTARA	180320	SUNGKAI JAYA	1803202005	SUKA JAYA	0,5654	TERTINGGAL
8.215	18	LAMPUNG	1803	KABUPATEN LAMPUNG UTARA	180320	SUNGKAI JAYA	1803202006	SRI JAYA	0,5299	TERTINGGAL
8.216	18	LAMPUNG	1803	KABUPATEN LAMPUNG UTARA	180320	SUNGKAI JAYA	1803202007	NEGARA AGUNG	0,5746	TERTINGGAL
8.217	18	LAMPUNG	1803	KABUPATEN LAMPUNG UTARA	180320	SUNGKAI JAYA	1803202008	CEMPAKA BARAT	0,5711	TERTINGGAL
8.218	18	LAMPUNG	1803	KABUPATEN LAMPUNG UTARA	180321	SUNGKAI BARAT	1803212003	NEGERI SAKTI	0,5429	TERTINGGAL
8.219	18	LAMPUNG	1803	KABUPATEN LAMPUNG UTARA	180321	SUNGKAI BARAT	1803212004	TANJUNG JAYA	0,5049	TERTINGGAL
8.220	18	LAMPUNG	1803	KABUPATEN LAMPUNG UTARA	180321	SUNGKAI BARAT	1803212005	GUNUNG RAJA	0,5899	TERTINGGAL
8.221	18	LAMPUNG	1803	KABUPATEN LAMPUNG UTARA	180321	SUNGKAI BARAT	1803212006	CAHAYA MAS	0,5468	TERTINGGAL
8.222	18	LAMPUNG	1803	KABUPATEN LAMPUNG UTARA	180321	SUNGKAI BARAT	1803212007	COMOK SINAR JAYA	0,5299	TERTINGGAL
8.223	18	LAMPUNG	1803	KABUPATEN LAMPUNG UTARA	180321	SUNGKAI BARAT	1803212008	WAY ISEM	0,5957	TERTINGGAL
8.224	18	LAMPUNG	1803	KABUPATEN LAMPUNG UTARA	180321	SUNGKAI BARAT	1803212009	GUNUNG MAKNIBAI	0,5648	TERTINGGAL
8.225	18	LAMPUNG	1803	KABUPATEN LAMPUNG UTARA	180321	SUNGKAI BARAT	1803212010	NEGERI BATIN JAYA	0,5673	TERTINGGAL
8.226	18	LAMPUNG	1803	KABUPATEN LAMPUNG UTARA	180323	BLAMBANGAN PAGAR	1803232001	PAGAR	0,5224	TERTINGGAL
8.227	18	LAMPUNG	1803	KABUPATEN LAMPUNG UTARA	180323	BLAMBANGAN PAGAR	1803232002	BLAMBANGAN	0,5599	TERTINGGAL
8.228	18	LAMPUNG	1803	KABUPATEN LAMPUNG UTARA	180323	BLAMBANGAN PAGAR	1803232005	TULUNG SINGKIP	0,5822	TERTINGGAL
8.229	18	LAMPUNG	1803	KABUPATEN LAMPUNG UTARA	180323	BLAMBANGAN PAGAR	1803232007	BURING KENCANA	0,5935	TERTINGGAL
8.230	18	LAMPUNG	1804	KABUPATEN LAMPUNG BARAT	180409	SUOH	1804092017	SIDOREJO	0,5841	TERTINGGAL
8.231	18	LAMPUNG	1804	KABUPATEN LAMPUNG BARAT	180410	BATU BRAK	1804102003	KEGERINGAN	0,5851	TERTINGGAL
8.232	18	LAMPUNG	1804	KABUPATEN LAMPUNG BARAT	180410	BATU BRAK	1804102004	GUNUNG SUGIH	0,5659	TERTINGGAL
8.233	18	LAMPUNG	1804	KABUPATEN LAMPUNG BARAT	180410	BATU BRAK	1804102006	SUKABUMI	0,5230	TERTINGGAL
8.234	18	LAMPUNG	1804	KABUPATEN LAMPUNG BARAT	180410	BATU BRAK	1804102007	CANGGU	0,5265	TERTINGGAL
8.235	18	LAMPUNG	1804	KABUPATEN LAMPUNG BARAT	180410	BATU BRAK	1804102011	TEBA LIYOKH	0,5792	TERTINGGAL
8.236	18	LAMPUNG	1804	KABUPATEN LAMPUNG BARAT	180419	AIR HITAM	1804192005	SUKA JADI	0,5784	TERTINGGAL
8.237	18	LAMPUNG	1804	KABUPATEN LAMPUNG BARAT	180419	AIR HITAM	1804192008	RIGIS JAYA	0,5082	TERTINGGAL
8.238	18	LAMPUNG	1804	KABUPATEN LAMPUNG BARAT	180419	AIR HITAM	1804192009	SUKA DAMAI	0,5238	TERTINGGAL
8.239	18	LAMPUNG	1804	KABUPATEN LAMPUNG BARAT	180419	AIR HITAM	1804192010	MANGGARAI	0,5343	TERTINGGAL
8.240	18	LAMPUNG	1804	KABUPATEN LAMPUNG BARAT	180421	BATU KETULIS	1804212009	SUMBER REJO	0,5524	TERTINGGAL
8.241	18	LAMPUNG	1804	KABUPATEN LAMPUNG BARAT	180421	BATU KETULIS	1804212010	ATAR KUWAW	0,5638	TERTINGGAL
8.242	18	LAMPUNG	1804	KABUPATEN LAMPUNG BARAT	180422	LUMBOK SEMINUNG	1804222005	SUKA BANJAR II UJUNG REMBUN	0,5357	TERTINGGAL
8.243	18	LAMPUNG	1804	KABUPATEN LAMPUNG BARAT	180422	LUMBOK SEMINUNG	1804222010	PANCUR MAS	0,4978	TERTINGGAL
8.244	18	LAMPUNG	1805	KABUPATEN TULANG BAWANG	180502	MENGKALA	1805022013	KAGUNGAN RAHAYU	0,5467	TERTINGGAL
8.245	18	LAMPUNG	1805	KABUPATEN TULANG BAWANG	180502	MENGKALA	1805022014	TIUH TOHOU	0,5898	TERTINGGAL
8.246	18	LAMPUNG	1805	KABUPATEN TULANG BAWANG	180511	GEDUNG MENENG	1805112001	GUNUNG TAPA	0,5487	TERTINGGAL
8.247	18	LAMPUNG	1805	KABUPATEN TULANG BAWANG	180511	GEDUNG MENENG	1805112002	GEDUNG MENENG	0,5479	TERTINGGAL
8.248	18	LAMPUNG	1805	KABUPATEN TULANG BAWANG	180511	GEDUNG MENENG	1805112006	BAKUNG UDIK	0,4627	SANGAT TERTINGGAL
8.249	18	LAMPUNG	1805	KABUPATEN TULANG BAWANG	180511	GEDUNG MENENG	1805112007	BAKUNG ILIR	0,5240	TERTINGGAL
8.250	18	LAMPUNG	1805	KABUPATEN TULANG BAWANG	180511	GEDUNG MENENG	1805112014	GUNUNG TAPA ILIR	0,5514	TERTINGGAL



NO	KODE PROVINSI	NAMA PROVINSI	KODE KABUPATEN	NAMA KABUPATEN	KODE KECAMATAN	NAMA KECAMATAN	KODE DESA	NAMA DESA	IDM	STATUS IDM
8.251	18	LAMPUNG	1805	KABUPATEN TULANG BAWANG	180511	GEDUNG MENENG	1805112015	GUNUNG TAPA TENGAH	0,5495	TERTINGGAL
8.252	18	LAMPUNG	1805	KABUPATEN TULANG BAWANG	180511	GEDUNG MENENG	1805112018	BAKUNG RAHAYU	0,5468	TERTINGGAL
8.253	18	LAMPUNG	1805	KABUPATEN TULANG BAWANG	180511	GEDUNG MENENG	1805112019	GEDUNG MENENG BARU	0,5384	TERTINGGAL
8.254	18	LAMPUNG	1805	KABUPATEN TULANG BAWANG	180512	RAWA JITU SELATAN	1805122005	HARGO REJO	0,5432	TERTINGGAL
8.255	18	LAMPUNG	1805	KABUPATEN TULANG BAWANG	180512	RAWA JITU SELATAN	1805122013	HARGO MULYO	0,5149	TERTINGGAL
8.256	18	LAMPUNG	1805	KABUPATEN TULANG BAWANG	180512	RAWA JITU SELATAN	1805122014	KARYA CIPTA ABADI	0,3938	SANGAT TERTINGGAL
8.257	18	LAMPUNG	1805	KABUPATEN TULANG BAWANG	180513	PENAWAR TAMA	1805132019	PULO GADUNG	0,5251	TERTINGGAL
8.258	18	LAMPUNG	1805	KABUPATEN TULANG BAWANG	180513	PENAWAR TAMA	1805132023	WIRA AGUNG SARI	0,5864	TERTINGGAL
8.259	18	LAMPUNG	1805	KABUPATEN TULANG BAWANG	180513	PENAWAR TAMA	1805132025	TRIKARYA	0,5303	TERTINGGAL
8.260	18	LAMPUNG	1805	KABUPATEN TULANG BAWANG	180518	RAWA JITU TIMUR	1805182001	BUMI DIPASENA UTAMA	0,5567	TERTINGGAL
8.261	18	LAMPUNG	1805	KABUPATEN TULANG BAWANG	180518	RAWA JITU TIMUR	1805182002	BUMI DIPASENA AGUNG	0,5718	TERTINGGAL
8.262	18	LAMPUNG	1805	KABUPATEN TULANG BAWANG	180518	RAWA JITU TIMUR	1805182003	BUMI DIPASENA JAYA	0,5236	TERTINGGAL
8.263	18	LAMPUNG	1805	KABUPATEN TULANG BAWANG	180518	RAWA JITU TIMUR	1805182004	BUMI DIPASENA ABADI	0,5438	TERTINGGAL
8.264	18	LAMPUNG	1805	KABUPATEN TULANG BAWANG	180518	RAWA JITU TIMUR	1805182005	BUMI DIPASENA MAKMUR	0,5535	TERTINGGAL
8.265	18	LAMPUNG	1805	KABUPATEN TULANG BAWANG	180518	RAWA JITU TIMUR	1805182006	BUMI SENTOSA	0,5510	TERTINGGAL
8.266	18	LAMPUNG	1805	KABUPATEN TULANG BAWANG	180518	RAWA JITU TIMUR	1805182007	BUMI DIPASENA MULYA	0,5868	TERTINGGAL
8.267	18	LAMPUNG	1805	KABUPATEN TULANG BAWANG	180518	RAWA JITU TIMUR	1805182008	BUMI DIPASENA SJAHTERA	0,5052	TERTINGGAL
8.268	18	LAMPUNG	1805	KABUPATEN TULANG BAWANG	180522	RAWA PITU	1805222007	GEDUNG JAYA	0,5674	TERTINGGAL
8.269	18	LAMPUNG	1805	KABUPATEN TULANG BAWANG	180522	RAWA PITU	1805222008	BUMI SARI	0,5194	TERTINGGAL
8.270	18	LAMPUNG	1805	KABUPATEN TULANG BAWANG	180522	RAWA PITU	1805222009	MULYO DADI	0,5600	TERTINGGAL
8.271	18	LAMPUNG	1805	KABUPATEN TULANG BAWANG	180525	DENTE TELADAS	1805252001	TELADAS	0,5908	TERTINGGAL
8.272	18	LAMPUNG	1805	KABUPATEN TULANG BAWANG	180525	DENTE TELADAS	1805252012	SUNGAI BURUNG	0,5406	TERTINGGAL
8.273	18	LAMPUNG	1805	KABUPATEN TULANG BAWANG	180527	GEDUNG AJI BARU	1805272002	MESIR DWI JAYA	0,3854	SANGAT TERTINGGAL
8.274	18	LAMPUNG	1805	KABUPATEN TULANG BAWANG	180527	GEDUNG AJI BARU	1805272005	BATU AMPAR	0,5892	TERTINGGAL
8.275	18	LAMPUNG	1805	KABUPATEN TULANG BAWANG	180527	GEDUNG AJI BARU	1805272007	SUMBER JAYA	0,5873	TERTINGGAL
8.276	18	LAMPUNG	1805	KABUPATEN TULANG BAWANG	180527	GEDUNG AJI BARU	1805272009	SIDOMEKAR	0,5957	TERTINGGAL
8.277	18	LAMPUNG	1805	KABUPATEN TULANG BAWANG	180529	BANJAR BARU	1805292005	MEKAR JAYA	0,5795	TERTINGGAL
8.278	18	LAMPUNG	1805	KABUPATEN TULANG BAWANG	180529	BANJAR BARU	1805292006	BALAI MURNI JAYA	0,5816	TERTINGGAL
8.279	18	LAMPUNG	1805	KABUPATEN TULANG BAWANG	180529	BANJAR BARU	1805292007	MEKAR INDAH JAYA	0,5605	TERTINGGAL
8.280	18	LAMPUNG	1805	KABUPATEN TULANG BAWANG	180529	BANJAR BARU	1805292010	KARYA MURNI JAYA	0,5679	TERTINGGAL
8.281	18	LAMPUNG	1805	KABUPATEN TULANG BAWANG	180530	MENGKALA TIMUR	1805302005	SUNGAI LUAR	0,5078	TERTINGGAL
8.282	18	LAMPUNG	1805	KABUPATEN TULANG BAWANG	180530	MENGKALA TIMUR	1805302007	CEMPAKA DALEM	0,5937	TERTINGGAL
8.283	18	LAMPUNG	1805	KABUPATEN TULANG BAWANG	180530	MENGKALA TIMUR	1805302008	BEDAROU INDAH	0,5297	TERTINGGAL
8.284	18	LAMPUNG	1806	KABUPATEN TANGGAMUS	180601	KOTA AGUNG	1806012022	PARDASUKA	0,5952	TERTINGGAL
8.285	18	LAMPUNG	1806	KABUPATEN TANGGAMUS	180601	KOTA AGUNG	1806012023	TERATAS	0,5976	TERTINGGAL
8.286	18	LAMPUNG	1806	KABUPATEN TANGGAMUS	180603	WONOSOBO	1806032008	WAY PANAS	0,5827	TERTINGGAL
8.287	18	LAMPUNG	1806	KABUPATEN TANGGAMUS	180603	WONOSOBO	1806032011	LAKARAN	0,5916	TERTINGGAL
8.288	18	LAMPUNG	1806	KABUPATEN TANGGAMUS	180603	WONOSOBO	1806032014	TANJUNG KURUNG	0,5459	TERTINGGAL
8.289	18	LAMPUNG	1806	KABUPATEN TANGGAMUS	180603	WONOSOBO	1806032035	SAMPANG TURUS	0,5254	TERTINGGAL
8.290	18	LAMPUNG	1806	KABUPATEN TANGGAMUS	180609	CUKUH BALAK	1806092001	KARANG BUAH	0,5962	TERTINGGAL
8.291	18	LAMPUNG	1806	KABUPATEN TANGGAMUS	180609	CUKUH BALAK	1806092002	SAWANG BALAK	0,4888	SANGAT TERTINGGAL
8.292	18	LAMPUNG	1806	KABUPATEN TANGGAMUS	180609	CUKUH BALAK	1806092003	WAY RILAU	0,4984	TERTINGGAL
8.293	18	LAMPUNG	1806	KABUPATEN TANGGAMUS	180609	CUKUH BALAK	1806092006	TANJUNG JATI	0,5092	TERTINGGAL
8.294	18	LAMPUNG	1806	KABUPATEN TANGGAMUS	180609	CUKUH BALAK	1806092007	KEJADIAN LOM	0,4981	TERTINGGAL
8.295	18	LAMPUNG	1806	KABUPATEN TANGGAMUS	180609	CUKUH BALAK	1806092009	BANJAR NEGERI	0,3960	SANGAT TERTINGGAL
8.296	18	LAMPUNG	1806	KABUPATEN TANGGAMUS	180609	CUKUH BALAK	1806092011	SUKA PADANG	0,5014	TERTINGGAL
8.297	18	LAMPUNG	1806	KABUPATEN TANGGAMUS	180609	CUKUH BALAK	1806092013	PAMPANGAN	0,5011	TERTINGGAL
8.298	18	LAMPUNG	1806	KABUPATEN TANGGAMUS	180609	CUKUH BALAK	1806092015	TANJUNG BETUAH	0,5221	TERTINGGAL
8.299	18	LAMPUNG	1806	KABUPATEN TANGGAMUS	180609	CUKUH BALAK	1806092017	PEKONDOH	0,5078	TERTINGGAL
8.300	18	LAMPUNG	1806	KABUPATEN TANGGAMUS	180609	CUKUH BALAK	1806092028	KUBULANGKA	0,5706	TERTINGGAL
8.301	18	LAMPUNG	1806	KABUPATEN TANGGAMUS	180609	CUKUH BALAK	1806092029	KUTAKAKHANG	0,5830	TERTINGGAL
8.302	18	LAMPUNG	1806	KABUPATEN TANGGAMUS	180609	CUKUH BALAK	1806092030	SUKA BANJAR	0,4944	TERTINGGAL
8.303	18	LAMPUNG	1806	KABUPATEN TANGGAMUS	180611	PUGUNG	1806112007	TAMAN SARI	0,5321	TERTINGGAL
8.304	18	LAMPUNG	1806	KABUPATEN TANGGAMUS	180611	PUGUNG	1806112019	GADING	0,5022	TERTINGGAL
8.305	18	LAMPUNG	1806	KABUPATEN TANGGAMUS	180611	PUGUNG	1806112021	PUNGKUT	0,5692	TERTINGGAL

NO	KODE PROVINSI	NAMA PROVINSI	KODE KABUPATEN	NAMA KABUPATEN	KODE KECAMATAN	NAMA KECAMATAN	KODE DESA	NAMA DESA	IDM	STATUS IDM
8.306	18	LAMPUNG	1806	KABUPATEN TANGGAMUS	180611	PUGUNG	1806112027	TALANG LEBAR	0,5826	TERTINGGAL
8.307	18	LAMPUNG	1806	KABUPATEN TANGGAMUS	180612	SEMAKA	1806122004	BANGUN REJO	0,5708	TERTINGGAL
8.308	18	LAMPUNG	1806	KABUPATEN TANGGAMUS	180612	SEMAKA	1806122014	SIDOMULYO	0,5368	TERTINGGAL
8.309	18	LAMPUNG	1806	KABUPATEN TANGGAMUS	180612	SEMAKA	1806122020	WAY KERAP	0,5259	TERTINGGAL
8.310	18	LAMPUNG	1806	KABUPATEN TANGGAMUS	180615	ULU BELU	1806152009	ULU SEMONG	0,5378	TERTINGGAL
8.311	18	LAMPUNG	1806	KABUPATEN TANGGAMUS	180615	ULU BELU	1806152010	SIRNA GALIH	0,5414	TERTINGGAL
8.312	18	LAMPUNG	1806	KABUPATEN TANGGAMUS	180615	ULU BELU	1806152011	REJO SARI	0,5116	TERTINGGAL
8.313	18	LAMPUNG	1806	KABUPATEN TANGGAMUS	180615	ULU BELU	1806152014	SINAR BANTEN	0,5097	TERTINGGAL
8.314	18	LAMPUNG	1806	KABUPATEN TANGGAMUS	180615	ULU BELU	1806152016	PETAY KAYU	0,5114	TERTINGGAL
8.315	18	LAMPUNG	1806	KABUPATEN TANGGAMUS	180616	PEMATANG SAWA	1806162001	TAMPANG	0,5383	TERTINGGAL
8.316	18	LAMPUNG	1806	KABUPATEN TANGGAMUS	180616	PEMATANG SAWA	1806162002	KAUR GADING	0,5294	TERTINGGAL
8.317	18	LAMPUNG	1806	KABUPATEN TANGGAMUS	180616	PEMATANG SAWA	1806162003	TIROM	0,5383	TERTINGGAL
8.318	18	LAMPUNG	1806	KABUPATEN TANGGAMUS	180616	PEMATANG SAWA	1806162005	GURING	0,5354	TERTINGGAL
8.319	18	LAMPUNG	1806	KABUPATEN TANGGAMUS	180616	PEMATANG SAWA	1806162006	BETUNG	0,4775	SANGAT TERTINGGAL
8.320	18	LAMPUNG	1806	KABUPATEN TANGGAMUS	180616	PEMATANG SAWA	1806162009	TELUK BRAK	0,5243	TERTINGGAL
8.321	18	LAMPUNG	1806	KABUPATEN TANGGAMUS	180616	PEMATANG SAWA	1806162010	KARANG BRAK	0,4895	SANGAT TERTINGGAL
8.322	18	LAMPUNG	1806	KABUPATEN TANGGAMUS	180616	PEMATANG SAWA	1806162011	PESANGUN	0,5173	TERTINGGAL
8.323	18	LAMPUNG	1806	KABUPATEN TANGGAMUS	180616	PEMATANG SAWA	1806162012	WAY ASAHAN	0,5354	TERTINGGAL
8.324	18	LAMPUNG	1806	KABUPATEN TANGGAMUS	180616	PEMATANG SAWA	1806162013	TAMPANG MUDA	0,5078	TERTINGGAL
8.325	18	LAMPUNG	1806	KABUPATEN TANGGAMUS	180616	PEMATANG SAWA	1806162015	MARTANDA	0,5179	TERTINGGAL
8.326	18	LAMPUNG	1806	KABUPATEN TANGGAMUS	180617	KLUMBAYAN	1806172009	PAKU	0,5459	TERTINGGAL
8.327	18	LAMPUNG	1806	KABUPATEN TANGGAMUS	180618	KOTA AGUNG BARAT	1806182011	PULAU BENAWANG	0,5878	TERTINGGAL
8.328	18	LAMPUNG	1806	KABUPATEN TANGGAMUS	180619	KOTA AGUNG TIMUR	1806192009	KERTA	0,5786	TERTINGGAL
8.329	18	LAMPUNG	1806	KABUPATEN TANGGAMUS	180624	LIMAU	1806242009	ATAR BRAK	0,5729	TERTINGGAL
8.330	18	LAMPUNG	1806	KABUPATEN TANGGAMUS	180624	LIMAU	1806242010	TANJUNG SIOM	0,5688	TERTINGGAL
8.331	18	LAMPUNG	1806	KABUPATEN TANGGAMUS	180624	LIMAU	1806242011	TANJUNG JAYA	0,5241	TERTINGGAL
8.332	18	LAMPUNG	1806	KABUPATEN TANGGAMUS	180625	BANDAR NEGERI SEMUONG	1806252005	BANDING	0,5378	TERTINGGAL
8.333	18	LAMPUNG	1806	KABUPATEN TANGGAMUS	180625	BANDAR NEGERI SEMUONG	1806252007	SIMPANG BAYUR	0,5567	TERTINGGAL
8.334	18	LAMPUNG	1806	KABUPATEN TANGGAMUS	180625	BANDAR NEGERI SEMUONG	1806252008	ATAR LEBAR	0,5862	TERTINGGAL
8.335	18	LAMPUNG	1806	KABUPATEN TANGGAMUS	180625	BANDAR NEGERI SEMUONG	1806252009	SINAR BANGUN	0,5675	TERTINGGAL
8.336	18	LAMPUNG	1806	KABUPATEN TANGGAMUS	180625	BANDAR NEGERI SEMUONG	1806252011	TULUNG SARI	0,5824	TERTINGGAL
8.337	18	LAMPUNG	1806	KABUPATEN TANGGAMUS	180626	AIR NANINGAN	1806262007	SINAR JAWA	0,5473	TERTINGGAL
8.338	18	LAMPUNG	1806	KABUPATEN TANGGAMUS	180626	AIR NANINGAN	1806262010	MARGOMULYO	0,5001	TERTINGGAL
8.339	18	LAMPUNG	1806	KABUPATEN TANGGAMUS	180627	BULOK	1806272006	GUNUNG TERANG	0,5505	TERTINGGAL
8.340	18	LAMPUNG	1806	KABUPATEN TANGGAMUS	180627	BULOK	1806272010	TANJUNG SARI	0,5568	TERTINGGAL
8.341	18	LAMPUNG	1807	KABUPATEN LAMPUNG TIMUR	180701	SUKADANA	1807012002	PAKUAN AJI	0,5286	TERTINGGAL
8.342	18	LAMPUNG	1807	KABUPATEN LAMPUNG TIMUR	180701	SUKADANA	1807012004	RAJABASA BATANGHARI	0,5579	TERTINGGAL
8.343	18	LAMPUNG	1807	KABUPATEN LAMPUNG TIMUR	180701	SUKADANA	1807012009	SURABAYA UDIK	0,5417	TERTINGGAL
8.344	18	LAMPUNG	1807	KABUPATEN LAMPUNG TIMUR	180701	SUKADANA	1807012013	BUMI AYU	0,5819	TERTINGGAL
8.345	18	LAMPUNG	1807	KABUPATEN LAMPUNG TIMUR	180701	SUKADANA	1807012014	SUKADANA TIMUR	0,5892	TERTINGGAL
8.346	18	LAMPUNG	1807	KABUPATEN LAMPUNG TIMUR	180701	SUKADANA	1807012015	RANTAU JAYA UDIK II	0,5341	TERTINGGAL
8.347	18	LAMPUNG	1807	KABUPATEN LAMPUNG TIMUR	180701	SUKADANA	1807012016	PUTRA AJI II	0,4971	TERTINGGAL
8.348	18	LAMPUNG	1807	KABUPATEN LAMPUNG TIMUR	180701	SUKADANA	1807012018	SUKADANA SELATAN	0,5735	TERTINGGAL
8.349	18	LAMPUNG	1807	KABUPATEN LAMPUNG TIMUR	180702	LABUHAN MARINGGAI	1807022008	SUKORAHAYU	0,5807	TERTINGGAL
8.350	18	LAMPUNG	1807	KABUPATEN LAMPUNG TIMUR	180703	JABUNG	1807032001	NEGARA BATIN	0,5882	TERTINGGAL
8.351	18	LAMPUNG	1807	KABUPATEN LAMPUNG TIMUR	180703	JABUNG	1807032002	ASAHAN	0,5267	TERTINGGAL
8.352	18	LAMPUNG	1807	KABUPATEN LAMPUNG TIMUR	180703	JABUNG	1807032006	PEMATANG TAHALO	0,5844	TERTINGGAL
8.353	18	LAMPUNG	1807	KABUPATEN LAMPUNG TIMUR	180703	JABUNG	1807032007	JABUNG	0,5768	TERTINGGAL
8.354	18	LAMPUNG	1807	KABUPATEN LAMPUNG TIMUR	180703	JABUNG	1807032008	NEGARA SAKA	0,5863	TERTINGGAL
8.355	18	LAMPUNG	1807	KABUPATEN LAMPUNG TIMUR	180703	JABUNG	1807032014	BETENGSAI	0,5975	TERTINGGAL
8.356	18	LAMPUNG	1807	KABUPATEN LAMPUNG TIMUR	180703	JABUNG	1807032015	BELIMBING SARI	0,5740	TERTINGGAL
8.357	18	LAMPUNG	1807	KABUPATEN LAMPUNG TIMUR	180703	JABUNG	1807032016	MEKAR JAYA	0,5601	TERTINGGAL
8.358	18	LAMPUNG	1807	KABUPATEN LAMPUNG TIMUR	180703	JABUNG	1807032018	MUMBANG JAYA	0,5787	TERTINGGAL
8.359	18	LAMPUNG	1807	KABUPATEN LAMPUNG TIMUR	180703	JABUNG	1807032019	TANJUNG SARI	0,5473	TERTINGGAL
8.360	18	LAMPUNG	1807	KABUPATEN LAMPUNG TIMUR	180703	JABUNG	1807032021	SAMBIREJO	0,5787	TERTINGGAL



NO	KODE PROVINSI	NAMA PROVINSI	KODE KABUPATEN	NAMA KABUPATEN	KODE KECAMATAN	NAMA KECAMATAN	KODE DESA	NAMA DESA	IDM	STATUS IDM
8.361	18	LAMPUNG	1807	KABUPATEN LAMPUNG TIMUR	180705	SEKAMPUNG	1807052014	MEKAR MULYA	0,5860	TERTINGGAL
8.362	18	LAMPUNG	1807	KABUPATEN LAMPUNG TIMUR	180705	SEKAMPUNG	1807052016	MEKAR Mukti	0,5901	TERTINGGAL
8.363	18	LAMPUNG	1807	KABUPATEN LAMPUNG TIMUR	180706	BATANGHARI	1807062002	BUANA SAKTI	0,5733	TERTINGGAL
8.364	18	LAMPUNG	1807	KABUPATEN LAMPUNG TIMUR	180706	BATANGHARI	1807062017	PURWODADI MEKAR	0,5918	TERTINGGAL
8.365	18	LAMPUNG	1807	KABUPATEN LAMPUNG TIMUR	180707	WAY JEPARA	1807072002	BRAJA FAJAR	0,5632	TERTINGGAL
8.366	18	LAMPUNG	1807	KABUPATEN LAMPUNG TIMUR	180707	WAY JEPARA	1807072003	BRAJA EMAS	0,4989	TERTINGGAL
8.367	18	LAMPUNG	1807	KABUPATEN LAMPUNG TIMUR	180707	WAY JEPARA	1807072004	BRAJA DEWA	0,5641	TERTINGGAL
8.368	18	LAMPUNG	1807	KABUPATEN LAMPUNG TIMUR	180707	WAY JEPARA	1807072005	BRAJA CAKA	0,5808	TERTINGGAL
8.369	18	LAMPUNG	1807	KABUPATEN LAMPUNG TIMUR	180707	WAY JEPARA	1807072006	SRI WANGI	0,5765	TERTINGGAL
8.370	18	LAMPUNG	1807	KABUPATEN LAMPUNG TIMUR	180707	WAY JEPARA	1807072007	JEPARA	0,5857	TERTINGGAL
8.371	18	LAMPUNG	1807	KABUPATEN LAMPUNG TIMUR	180707	WAY JEPARA	1807072008	SRI REJOSARI	0,5862	TERTINGGAL
8.372	18	LAMPUNG	1807	KABUPATEN LAMPUNG TIMUR	180707	WAY JEPARA	1807072009	SUMBEREJO	0,5473	TERTINGGAL
8.373	18	LAMPUNG	1807	KABUPATEN LAMPUNG TIMUR	180707	WAY JEPARA	1807072011	BRAJA ASRI	0,5832	TERTINGGAL
8.374	18	LAMPUNG	1807	KABUPATEN LAMPUNG TIMUR	180707	WAY JEPARA	1807072013	SUMUR BANDUNG	0,5843	TERTINGGAL
8.375	18	LAMPUNG	1807	KABUPATEN LAMPUNG TIMUR	180707	WAY JEPARA	1807072014	SUMBER MARGA	0,5093	TERTINGGAL
8.376	18	LAMPUNG	1807	KABUPATEN LAMPUNG TIMUR	180707	WAY JEPARA	1807072015	LABUHAN RATU DANAU	0,5522	TERTINGGAL
8.377	18	LAMPUNG	1807	KABUPATEN LAMPUNG TIMUR	180707	WAY JEPARA	1807072016	LABUHAN RATU BARU	0,5895	TERTINGGAL
8.378	18	LAMPUNG	1807	KABUPATEN LAMPUNG TIMUR	180712	SEKAMPUNG UDIK	1807122003	TOBA	0,5546	TERTINGGAL
8.379	18	LAMPUNG	1807	KABUPATEN LAMPUNG TIMUR	180712	SEKAMPUNG UDIK	1807122013	GUNUNG MULYO	0,5714	TERTINGGAL
8.380	18	LAMPUNG	1807	KABUPATEN LAMPUNG TIMUR	180714	BUMI AGUNG	1807142003	BUMI TINGGI	0,5732	TERTINGGAL
8.381	18	LAMPUNG	1807	KABUPATEN LAMPUNG TIMUR	180714	BUMI AGUNG	1807142006	CATUR SWAKO	0,5963	TERTINGGAL
8.382	18	LAMPUNG	1807	KABUPATEN LAMPUNG TIMUR	180715	BANDAR SRIBHAWONO	1807152005	WARINGIN JAYA	0,5879	TERTINGGAL
8.383	18	LAMPUNG	1807	KABUPATEN LAMPUNG TIMUR	180716	MATARAM BARU	1807162007	KEBON DAMAR	0,5751	TERTINGGAL
8.384	18	LAMPUNG	1807	KABUPATEN LAMPUNG TIMUR	180717	MELINTING	1807172001	WANA	0,5914	TERTINGGAL
8.385	18	LAMPUNG	1807	KABUPATEN LAMPUNG TIMUR	180717	MELINTING	1807172002	TANJUNG AJI	0,5978	TERTINGGAL
8.386	18	LAMPUNG	1807	KABUPATEN LAMPUNG TIMUR	180717	MELINTING	1807172003	TEBING	0,5089	TERTINGGAL
8.387	18	LAMPUNG	1807	KABUPATEN LAMPUNG TIMUR	180717	MELINTING	1807172006	SUMBER HADI	0,5119	TERTINGGAL
8.388	18	LAMPUNG	1807	KABUPATEN LAMPUNG TIMUR	180719	PASIR SAKTI	1807192008	MEKAR SARI	0,5779	TERTINGGAL
8.389	18	LAMPUNG	1807	KABUPATEN LAMPUNG TIMUR	180720	WAWAY KARYA	1807202007	MARGA BATIN	0,5397	TERTINGGAL
8.390	18	LAMPUNG	1807	KABUPATEN LAMPUNG TIMUR	180720	WAWAY KARYA	1807202008	MEKAR KARYA	0,5938	TERTINGGAL
8.391	18	LAMPUNG	1807	KABUPATEN LAMPUNG TIMUR	180721	LABUHAN RATU	1807212002	LABUHAN RATU III	0,5954	TERTINGGAL
8.392	18	LAMPUNG	1807	KABUPATEN LAMPUNG TIMUR	180721	LABUHAN RATU	1807212003	LABUHAN RATU IV	0,5657	TERTINGGAL
8.393	18	LAMPUNG	1807	KABUPATEN LAMPUNG TIMUR	180721	LABUHAN RATU	1807212004	LABUHAN RATU V	0,5956	TERTINGGAL
8.394	18	LAMPUNG	1807	KABUPATEN LAMPUNG TIMUR	180721	LABUHAN RATU	1807212007	RAJABASA LAMA I	0,5460	TERTINGGAL
8.395	18	LAMPUNG	1807	KABUPATEN LAMPUNG TIMUR	180721	LABUHAN RATU	1807212008	RAJABASA LAMA II	0,5900	TERTINGGAL
8.396	18	LAMPUNG	1807	KABUPATEN LAMPUNG TIMUR	180721	LABUHAN RATU	1807212011	LABUHAN RATU IX	0,5933	TERTINGGAL
8.397	18	LAMPUNG	1807	KABUPATEN LAMPUNG TIMUR	180722	BRAJA SELEBAH	1807222006	BRAJA LUHUR	0,5913	TERTINGGAL
8.398	18	LAMPUNG	1807	KABUPATEN LAMPUNG TIMUR	180724	MARGA SEKAMPUNG	1807242001	BUNGKUK	0,5973	TERTINGGAL
8.399	18	LAMPUNG	1807	KABUPATEN LAMPUNG TIMUR	180724	MARGA SEKAMPUNG	1807242002	BATU BADAQ	0,5505	TERTINGGAL
8.400	18	LAMPUNG	1807	KABUPATEN LAMPUNG TIMUR	180724	MARGA SEKAMPUNG	1807242003	PENIANGAN	0,5525	TERTINGGAL
8.401	18	LAMPUNG	1807	KABUPATEN LAMPUNG TIMUR	180724	MARGA SEKAMPUNG	1807242004	GUNUNG RAYA	0,5282	TERTINGGAL
8.402	18	LAMPUNG	1807	KABUPATEN LAMPUNG TIMUR	180724	MARGA SEKAMPUNG	1807242005	GIRI MULYO	0,5684	TERTINGGAL
8.403	18	LAMPUNG	1807	KABUPATEN LAMPUNG TIMUR	180724	MARGA SEKAMPUNG	1807242008	BUKIT RAYA	0,5488	TERTINGGAL
8.404	18	LAMPUNG	1808	KABUPATEN WAY KANAN	180801	BLAMBANGAN UMPU	1808012008	NEGERI BATIN	0,4616	SANGAT TERTINGGAL
8.405	18	LAMPUNG	1808	KABUPATEN WAY KANAN	180801	BLAMBANGAN UMPU	1808012010	TANJUNG RAJA GIHAM	0,2784	SANGAT TERTINGGAL
8.406	18	LAMPUNG	1808	KABUPATEN WAY KANAN	180801	BLAMBANGAN UMPU	1808012011	SEGARA MIDER	0,3952	SANGAT TERTINGGAL
8.407	18	LAMPUNG	1808	KABUPATEN WAY KANAN	180801	BLAMBANGAN UMPU	1808012016	SRI REJEKI	0,5697	TERTINGGAL
8.408	18	LAMPUNG	1808	KABUPATEN WAY KANAN	180801	BLAMBANGAN UMPU	1808012022	TANJUNG RAJA SAKTI	0,3379	SANGAT TERTINGGAL
8.409	18	LAMPUNG	1808	KABUPATEN WAY KANAN	180802	KASUI	1808022001	DATAR BANCONG	0,5540	TERTINGGAL
8.410	18	LAMPUNG	1808	KABUPATEN WAY KANAN	180802	KASUI	1808022002	KEDATON	0,5751	TERTINGGAL
8.411	18	LAMPUNG	1808	KABUPATEN WAY KANAN	180802	KASUI	1808022003	KARANG LANTANG	0,5716	TERTINGGAL
8.412	18	LAMPUNG	1808	KABUPATEN WAY KANAN	180802	KASUI	1808022006	KAMPUNG BARU	0,5803	TERTINGGAL
8.413	18	LAMPUNG	1808	KABUPATEN WAY KANAN	180802	KASUI	1808022007	JUKUH KEMUNING	0,5546	TERTINGGAL
8.414	18	LAMPUNG	1808	KABUPATEN WAY KANAN	180802	KASUI	1808022008	KOTA WAY	0,5973	TERTINGGAL
8.415	18	LAMPUNG	1808	KABUPATEN WAY KANAN	180802	KASUI	1808022010	TALANG MANGGA	0,5473	TERTINGGAL

NO	KODE PROVINSI	NAMA PROVINSI	KODE KABUPATEN	NAMA KABUPATEN	KODE KECAMATAN	NAMA KECAMATAN	KODE DESA	NAMA DESA	IDM	STATUS IDM
8.416	18	LAMPUNG	1808	KABUPATEN WAY KANAN	180802	KASUI	1808022011	TANJUNG HARAPAN	0,5451	TERTINGGAL
8.417	18	LAMPUNG	1808	KABUPATEN WAY KANAN	180802	KASUI	1808022012	SINAR GADING	0,5430	TERTINGGAL
8.418	18	LAMPUNG	1808	KABUPATEN WAY KANAN	180802	KASUI	1808022014	SUKA JADI	0,5921	TERTINGGAL
8.419	18	LAMPUNG	1808	KABUPATEN WAY KANAN	180802	KASUI	1808022015	GELOMBANG PANJANG	0,5857	TERTINGGAL
8.420	18	LAMPUNG	1808	KABUPATEN WAY KANAN	180802	KASUI	1808022016	TANGKAS	0,5711	TERTINGGAL
8.421	18	LAMPUNG	1808	KABUPATEN WAY KANAN	180802	KASUI	1808022018	TANJUNGKURUNG LAMA	0,5446	TERTINGGAL
8.422	18	LAMPUNG	1808	KABUPATEN WAY KANAN	180802	KASUI	1808022019	BUKITBATU	0,5111	TERTINGGAL
8.423	18	LAMPUNG	1808	KABUPATEN WAY KANAN	180803	BANJIT	1808032001	BUNGLAI	0,4936	TERTINGGAL
8.424	18	LAMPUNG	1808	KABUPATEN WAY KANAN	180803	BANJIT	1808032002	CAMPANG LAPAN	0,5606	TERTINGGAL
8.425	18	LAMPUNG	1808	KABUPATEN WAY KANAN	180803	BANJIT	1808032003	SUMBER BARU	0,5563	TERTINGGAL
8.426	18	LAMPUNG	1808	KABUPATEN WAY KANAN	180803	BANJIT	1808032004	RANTAU TEMIANG	0,5441	TERTINGGAL
8.427	18	LAMPUNG	1808	KABUPATEN WAY KANAN	180803	BANJIT	1808032005	JUKU BATU	0,5173	TERTINGGAL
8.428	18	LAMPUNG	1808	KABUPATEN WAY KANAN	180803	BANJIT	1808032011	MENANGA JAYA	0,4968	TERTINGGAL
8.429	18	LAMPUNG	1808	KABUPATEN WAY KANAN	180803	BANJIT	1808032013	RANTAU JAYA	0,5975	TERTINGGAL
8.430	18	LAMPUNG	1808	KABUPATEN WAY KANAN	180803	BANJIT	1808032014	REBANG TINGGI	0,5803	TERTINGGAL
8.431	18	LAMPUNG	1808	KABUPATEN WAY KANAN	180803	BANJIT	1808032015	SIMPANG ASAM	0,5748	TERTINGGAL
8.432	18	LAMPUNG	1808	KABUPATEN WAY KANAN	180803	BANJIT	1808032017	KEMU	0,5583	TERTINGGAL
8.433	18	LAMPUNG	1808	KABUPATEN WAY KANAN	180803	BANJIT	1808032018	MENANGA SIAMANG	0,5438	TERTINGGAL
8.434	18	LAMPUNG	1808	KABUPATEN WAY KANAN	180803	BANJIT	1808032019	NEKI	0,5451	TERTINGGAL
8.435	18	LAMPUNG	1808	KABUPATEN WAY KANAN	180803	BANJIT	1808032020	SUMBER SARI	0,5629	TERTINGGAL
8.436	18	LAMPUNG	1808	KABUPATEN WAY KANAN	180804	BARADATU	1808042010	BANJAR SETIA	0,5359	TERTINGGAL
8.437	18	LAMPUNG	1808	KABUPATEN WAY KANAN	180805	BAHUGA	1808052001	TULANG BAWANG	0,5890	TERTINGGAL
8.438	18	LAMPUNG	1808	KABUPATEN WAY KANAN	180805	BAHUGA	1808052002	MESIR UDIK	0,5701	TERTINGGAL
8.439	18	LAMPUNG	1808	KABUPATEN WAY KANAN	180805	BAHUGA	1808052006	SAPTO RENGGO	0,5948	TERTINGGAL
8.440	18	LAMPUNG	1808	KABUPATEN WAY KANAN	180805	BAHUGA	1808052007	GIRI HARJO	0,5960	TERTINGGAL
8.441	18	LAMPUNG	1808	KABUPATEN WAY KANAN	180805	BAHUGA	1808052009	BUMI AGUNG WATES	0,5852	TERTINGGAL
8.442	18	LAMPUNG	1808	KABUPATEN WAY KANAN	180805	BAHUGA	1808052024	BUMI AGUNG	0,5929	TERTINGGAL
8.443	18	LAMPUNG	1808	KABUPATEN WAY KANAN	180805	BAHUGA	1808052025	MEKAR JAYA	0,5910	TERTINGGAL
8.444	18	LAMPUNG	1808	KABUPATEN WAY KANAN	180805	BAHUGA	1808052026	PUTRA DEWA	0,5943	TERTINGGAL
8.445	18	LAMPUNG	1808	KABUPATEN WAY KANAN	180805	BAHUGA	1808052027	DEWA AGUNG	0,5252	TERTINGGAL
8.446	18	LAMPUNG	1808	KABUPATEN WAY KANAN	180806	PAKUAN RATU	1808062001	KARANG AGUNG	0,4362	SANGAT TERTINGGAL
8.447	18	LAMPUNG	1808	KABUPATEN WAY KANAN	180806	PAKUAN RATU	1808062004	GUNUNG CAHYA	0,5321	TERTINGGAL
8.448	18	LAMPUNG	1808	KABUPATEN WAY KANAN	180806	PAKUAN RATU	1808062005	RUMBIH	0,5273	TERTINGGAL
8.449	18	LAMPUNG	1808	KABUPATEN WAY KANAN	180806	PAKUAN RATU	1808062006	NEGARA RATU	0,5216	TERTINGGAL
8.450	18	LAMPUNG	1808	KABUPATEN WAY KANAN	180806	PAKUAN RATU	1808062007	NEGARA SAKTI	0,4925	TERTINGGAL
8.451	18	LAMPUNG	1808	KABUPATEN WAY KANAN	180806	PAKUAN RATU	1808062009	TANJUNG AGUNG	0,5016	TERTINGGAL
8.452	18	LAMPUNG	1808	KABUPATEN WAY KANAN	180806	PAKUAN RATU	1808062014	NEGARA TAMA	0,5581	TERTINGGAL
8.453	18	LAMPUNG	1808	KABUPATEN WAY KANAN	180806	PAKUAN RATU	1808062015	WAY TAWAR	0,5241	TERTINGGAL
8.454	18	LAMPUNG	1808	KABUPATEN WAY KANAN	180806	PAKUAN RATU	1808062016	GUNUNG WARAS	0,4940	TERTINGGAL
8.455	18	LAMPUNG	1808	KABUPATEN WAY KANAN	180807	NEGERI AGUNG	1808072001	NEGERI AGUNG	0,5381	TERTINGGAL
8.456	18	LAMPUNG	1808	KABUPATEN WAY KANAN	180807	NEGERI AGUNG	1808072002	BANDAR DALAM	0,5822	TERTINGGAL
8.457	18	LAMPUNG	1808	KABUPATEN WAY KANAN	180807	NEGERI AGUNG	1808072003	PULAU BATU	0,5567	TERTINGGAL
8.458	18	LAMPUNG	1808	KABUPATEN WAY KANAN	180807	NEGERI AGUNG	1808072004	PENENGAHAN	0,5841	TERTINGGAL
8.459	18	LAMPUNG	1808	KABUPATEN WAY KANAN	180807	NEGERI AGUNG	1808072005	KARYA AGUNG	0,5695	TERTINGGAL
8.460	18	LAMPUNG	1808	KABUPATEN WAY KANAN	180807	NEGERI AGUNG	1808072006	SUNSANG	0,5678	TERTINGGAL
8.461	18	LAMPUNG	1808	KABUPATEN WAY KANAN	180807	NEGERI AGUNG	1808072007	KOTA BARU	0,5721	TERTINGGAL
8.462	18	LAMPUNG	1808	KABUPATEN WAY KANAN	180807	NEGERI AGUNG	1808072009	GEDUNG MENENG	0,5692	TERTINGGAL
8.463	18	LAMPUNG	1808	KABUPATEN WAY KANAN	180807	NEGERI AGUNG	1808072013	MULYA SARI	0,5822	TERTINGGAL
8.464	18	LAMPUNG	1808	KABUPATEN WAY KANAN	180807	NEGERI AGUNG	1808072014	WAY LIMAU	0,5506	TERTINGGAL
8.465	18	LAMPUNG	1808	KABUPATEN WAY KANAN	180807	NEGERI AGUNG	1808072015	GEDUNG JAYA	0,5841	TERTINGGAL
8.466	18	LAMPUNG	1808	KABUPATEN WAY KANAN	180807	NEGERI AGUNG	1808072016	REJO SARI	0,5973	TERTINGGAL
8.467	18	LAMPUNG	1808	KABUPATEN WAY KANAN	180807	NEGERI AGUNG	1808072017	BANDAR KASIH	0,5940	TERTINGGAL
8.468	18	LAMPUNG	1808	KABUPATEN WAY KANAN	180807	NEGERI AGUNG	1808072018	SUMBER REJEKI	0,5822	TERTINGGAL
8.469	18	LAMPUNG	1808	KABUPATEN WAY KANAN	180807	NEGERI AGUNG	1808072019	MULYA AGUNG	0,5865	TERTINGGAL
8.470	18	LAMPUNG	1808	KABUPATEN WAY KANAN	180808	WAY TUBA	1808082010	WAY MENCAR	0,5386	TERTINGGAL



NO	KODE PROVINSI	NAMA PROVINSI	KODE KABUPATEN	NAMA KABUPATEN	KODE KECAMATAN	NAMA KECAMATAN	KODE DESA	NAMA DESA	IDM	STATUS IDM
8.471	18	LAMPUNG	1808	KABUPATEN WAY KANAN	180808	WAY TUBA	1808082012	BUKIT HARAPAN	0,5346	TERTINGGAL
8.472	18	LAMPUNG	1808	KABUPATEN WAY KANAN	180809	REBANG TANGKAS	1808092009	KARYA MAJU	0,5802	TERTINGGAL
8.473	18	LAMPUNG	1808	KABUPATEN WAY KANAN	180811	NEGARA BATIN	1808112006	SRI MENANTI	0,5719	TERTINGGAL
8.474	18	LAMPUNG	1808	KABUPATEN WAY KANAN	180811	NEGARA BATIN	1808112007	KARTA JAYA	0,4351	SANGAT TERTINGGAL
8.475	18	LAMPUNG	1808	KABUPATEN WAY KANAN	180811	NEGARA BATIN	1808112014	NEGARA MULYA	0,5256	TERTINGGAL
8.476	18	LAMPUNG	1808	KABUPATEN WAY KANAN	180812	NEGERI BESAR	1808122002	KILING-KILING	0,5473	TERTINGGAL
8.477	18	LAMPUNG	1808	KABUPATEN WAY KANAN	180812	NEGERI BESAR	1808122003	KALIAWI	0,5186	TERTINGGAL
8.478	18	LAMPUNG	1808	KABUPATEN WAY KANAN	180812	NEGERI BESAR	1808122008	PAGAR IMAN	0,5260	TERTINGGAL
8.479	18	LAMPUNG	1808	KABUPATEN WAY KANAN	180812	NEGERI BESAR	1808122012	TANJUNG MAS	0,5730	TERTINGGAL
8.480	18	LAMPUNG	1808	KABUPATEN WAY KANAN	180812	NEGERI BESAR	1808122013	NEGERI KASIH	0,5937	TERTINGGAL
8.481	18	LAMPUNG	1808	KABUPATEN WAY KANAN	180813	BUAY BAHUGA	1808132005	SUKA AGUNG	0,5903	TERTINGGAL
8.482	18	LAMPUNG	1808	KABUPATEN WAY KANAN	180813	BUAY BAHUGA	1808132006	SUKADANA	0,5852	TERTINGGAL
8.483	18	LAMPUNG	1808	KABUPATEN WAY KANAN	180814	BUMI AGUNG	1808142002	PISANG INDAH	0,5790	TERTINGGAL
8.484	18	LAMPUNG	1808	KABUPATEN WAY KANAN	180814	BUMI AGUNG	1808142004	MULYO HARJO	0,5805	TERTINGGAL
8.485	18	LAMPUNG	1808	KABUPATEN WAY KANAN	180814	BUMI AGUNG	1808142006	KARANGAN	0,5541	TERTINGGAL
8.486	18	LAMPUNG	1808	KABUPATEN WAY KANAN	180814	BUMI AGUNG	1808142009	TANJUNG DALOM	0,5411	TERTINGGAL
8.487	18	LAMPUNG	1808	KABUPATEN WAY KANAN	180814	BUMI AGUNG	1808142010	BUMI SAY AGUNG	0,5656	TERTINGGAL
8.488	18	LAMPUNG	1809	KABUPATEN PESAWARAN	180903	TEGINENENG	1809032011	PANCA BAKTI	0,5873	TERTINGGAL
8.489	18	LAMPUNG	1809	KABUPATEN PESAWARAN	180904	WAY LIMA	1809042002	BANJAR NEGERI	0,5970	TERTINGGAL
8.490	18	LAMPUNG	1809	KABUPATEN PESAWARAN	180904	WAY LIMA	1809042003	SIDODADI	0,5889	TERTINGGAL
8.491	18	LAMPUNG	1809	KABUPATEN PESAWARAN	180904	WAY LIMA	1809042004	PEKONDOH GEDUNG	0,5913	TERTINGGAL
8.492	18	LAMPUNG	1809	KABUPATEN PESAWARAN	180904	WAY LIMA	1809042005	PEKONDOH	0,5762	TERTINGGAL
8.493	18	LAMPUNG	1809	KABUPATEN PESAWARAN	180904	WAY LIMA	1809042011	WAY HARONG	0,5752	TERTINGGAL
8.494	18	LAMPUNG	1809	KABUPATEN PESAWARAN	180906	PUNDUH PIDADA	1809062019	PULAU LEGUNDI	0,5516	TERTINGGAL
8.495	18	LAMPUNG	1809	KABUPATEN PESAWARAN	180907	KEDONDONG	1809072019	BABAKAN LOA	0,5567	TERTINGGAL
8.496	18	LAMPUNG	1809	KABUPATEN PESAWARAN	180907	KEDONDONG	1809072021	HARAPAN JAYA	0,5762	TERTINGGAL
8.497	18	LAMPUNG	1809	KABUPATEN PESAWARAN	180908	MARGA PUNDUH	1809082003	PENYANDINGAN	0,5556	TERTINGGAL
8.498	18	LAMPUNG	1809	KABUPATEN PESAWARAN	180909	WAY KHILAU	1809092004	BAYAS JAYA	0,5616	TERTINGGAL
8.499	18	LAMPUNG	1810	KABUPATEN PRINGSEWU	181004	PARDASUKA	1810042001	KEDAUNG	0,5410	TERTINGGAL
8.500	18	LAMPUNG	1810	KABUPATEN PRINGSEWU	181004	PARDASUKA	1810042003	SUKA NEGERI	0,5914	TERTINGGAL
8.501	18	LAMPUNG	1810	KABUPATEN PRINGSEWU	181004	PARDASUKA	1810042004	TANJUNG RUSIA	0,5126	TERTINGGAL
8.502	18	LAMPUNG	1810	KABUPATEN PRINGSEWU	181004	PARDASUKA	1810042008	SELAPAN	0,5468	TERTINGGAL
8.503	18	LAMPUNG	1810	KABUPATEN PRINGSEWU	181004	PARDASUKA	1810042009	RANTAU TIJANG	0,5117	TERTINGGAL
8.504	18	LAMPUNG	1810	KABUPATEN PRINGSEWU	181004	PARDASUKA	1810042011	PARDASUKA TIMUR	0,5918	TERTINGGAL
8.505	18	LAMPUNG	1810	KABUPATEN PRINGSEWU	181004	PARDASUKA	1810042012	TANJUNG RUSIA TIMUR	0,5473	TERTINGGAL
8.506	18	LAMPUNG	1810	KABUPATEN PRINGSEWU	181004	PARDASUKA	1810042013	PARDASUKA SELATAN	0,5206	TERTINGGAL
8.507	18	LAMPUNG	1810	KABUPATEN PRINGSEWU	181009	PAGELARAN UTARA	1810092002	KEMILIN	0,5805	TERTINGGAL
8.508	18	LAMPUNG	1810	KABUPATEN PRINGSEWU	181009	PAGELARAN UTARA	1810092009	WAY KUNIR	0,5930	TERTINGGAL
8.509	18	LAMPUNG	1810	KABUPATEN PRINGSEWU	181009	PAGELARAN UTARA	1810092010	GUNUNG RAYA	0,5613	TERTINGGAL
8.510	18	LAMPUNG	1811	KABUPATEN MESUJI	181101	MESUJI	1811012001	WIRALAGA I	0,5136	TERTINGGAL
8.511	18	LAMPUNG	1811	KABUPATEN MESUJI	181101	MESUJI	1811012002	WIRALAGA II	0,5363	TERTINGGAL
8.512	18	LAMPUNG	1811	KABUPATEN MESUJI	181101	MESUJI	1811012003	SUNGAI BADAK	0,4978	TERTINGGAL
8.513	18	LAMPUNG	1811	KABUPATEN MESUJI	181101	MESUJI	1811012006	TIRTA LAGA	0,5808	TERTINGGAL
8.514	18	LAMPUNG	1811	KABUPATEN MESUJI	181101	MESUJI	1811012009	MULYA SARI	0,5679	TERTINGGAL
8.515	18	LAMPUNG	1811	KABUPATEN MESUJI	181101	MESUJI	1811012011	SUKA MAJU	0,5751	TERTINGGAL
8.516	18	LAMPUNG	1811	KABUPATEN MESUJI	181102	MESUJI TIMUR	1811022001	TALANG BATU	0,5067	TERTINGGAL
8.517	18	LAMPUNG	1811	KABUPATEN MESUJI	181102	MESUJI TIMUR	1811022003	TANJUNG MAS MAKMUR	0,5143	TERTINGGAL
8.518	18	LAMPUNG	1811	KABUPATEN MESUJI	181102	MESUJI TIMUR	1811022004	MARGO JADI	0,5611	TERTINGGAL
8.519	18	LAMPUNG	1811	KABUPATEN MESUJI	181102	MESUJI TIMUR	1811022005	TANJUNG MENENG	0,4955	TERTINGGAL
8.520	18	LAMPUNG	1811	KABUPATEN MESUJI	181102	MESUJI TIMUR	1811022008	DWI KARYA MUSTIKA	0,5949	TERTINGGAL
8.521	18	LAMPUNG	1811	KABUPATEN MESUJI	181102	MESUJI TIMUR	1811022009	PANGKAL MAS JAYA	0,4916	TERTINGGAL
8.522	18	LAMPUNG	1811	KABUPATEN MESUJI	181102	MESUJI TIMUR	1811022014	MARGO JAYA	0,5325	TERTINGGAL
8.523	18	LAMPUNG	1811	KABUPATEN MESUJI	181102	MESUJI TIMUR	1811022016	TANJUNG MENANG RAYA	0,5930	TERTINGGAL
8.524	18	LAMPUNG	1811	KABUPATEN MESUJI	181102	MESUJI TIMUR	1811022017	TEBING KARYA MANDIRI	0,5808	TERTINGGAL
8.525	18	LAMPUNG	1811	KABUPATEN MESUJI	181102	MESUJI TIMUR	1811022019	MARGO MULYO	0,5560	TERTINGGAL

NO	KODE PROVINSI	NAMA PROVINSI	KODE KABUPATEN	NAMA KABUPATEN	KODE KECAMATAN	NAMA KECAMATAN	KODE DESA	NAMA DESA	IDM	STATUS IDM
8.526	18	LAMPUNG	1811	KABUPATEN MESUJI	181103	RAWA JITU UTARA	1811032001	SUNGAI BUAYA	0,5927	TERTINGGAL
8.527	18	LAMPUNG	1811	KABUPATEN MESUJI	181103	RAWA JITU UTARA	1811032003	SUNGAI SIDANG	0,5578	TERTINGGAL
8.528	18	LAMPUNG	1811	KABUPATEN MESUJI	181103	RAWA JITU UTARA	1811032012	SIDANG MUARA JAYA	0,4610	SANGAT TERTINGGAL
8.529	18	LAMPUNG	1811	KABUPATEN MESUJI	181104	WAY SERDANG	1811042007	SUKA AGUNG	0,5597	TERTINGGAL
8.530	18	LAMPUNG	1811	KABUPATEN MESUJI	181104	WAY SERDANG	1811042008	REJO MULYO	0,5846	TERTINGGAL
8.531	18	LAMPUNG	1811	KABUPATEN MESUJI	181104	WAY SERDANG	1811042010	LABUHAN BATIN	0,5971	TERTINGGAL
8.532	18	LAMPUNG	1811	KABUPATEN MESUJI	181104	WAY SERDANG	1811042014	LABUHAN PERMAI	0,5695	TERTINGGAL
8.533	18	LAMPUNG	1811	KABUPATEN MESUJI	181105	SIMPANG PEMATANG	1811052009	REJO BINANGUN	0,5565	TERTINGGAL
8.534	18	LAMPUNG	1811	KABUPATEN MESUJI	181105	SIMPANG PEMATANG	1811052013	MULYA AGUNG	0,5470	TERTINGGAL
8.535	18	LAMPUNG	1811	KABUPATEN MESUJI	181106	PANCA JAYA	1811062007	ADI KARYA MULYA	0,5830	TERTINGGAL
8.536	18	LAMPUNG	1811	KABUPATEN MESUJI	181107	TANJUNG RAYA	1811072005	KAGUNGAN DALAM	0,4946	TERTINGGAL
8.537	18	LAMPUNG	1811	KABUPATEN MESUJI	181107	TANJUNG RAYA	1811072008	SRI TANJUNG	0,4754	SANGAT TERTINGGAL
8.538	18	LAMPUNG	1811	KABUPATEN MESUJI	181107	TANJUNG RAYA	1811072017	TANJUNG HARAPAN	0,4829	SANGAT TERTINGGAL
8.539	18	LAMPUNG	1812	KABUPATEN TULANG BAWANG BARAT	181204	GUNUNG TERANG	1812042006	SETIA BUMI	0,5535	TERTINGGAL
8.540	18	LAMPUNG	1812	KABUPATEN TULANG BAWANG BARAT	181204	GUNUNG TERANG	1812042007	GUNUNG TERANG	0,5343	TERTINGGAL
8.541	18	LAMPUNG	1812	KABUPATEN TULANG BAWANG BARAT	181204	GUNUNG TERANG	1812042011	KAGUNGAN JAYA	0,5862	TERTINGGAL
8.542	18	LAMPUNG	1812	KABUPATEN TULANG BAWANG BARAT	181204	GUNUNG TERANG	1812042012	TERANG MULYA	0,4989	TERTINGGAL
8.543	18	LAMPUNG	1812	KABUPATEN TULANG BAWANG BARAT	181204	GUNUNG TERANG	1812042020	TERANG MAKMUR	0,5064	TERTINGGAL
8.544	18	LAMPUNG	1812	KABUPATEN TULANG BAWANG BARAT	181208	PAGAR DEWA	1812082001	PAGAR DEWA	0,5597	TERTINGGAL
8.545	18	LAMPUNG	1812	KABUPATEN TULANG BAWANG BARAT	181208	PAGAR DEWA	1812082003	CAHYOU RANDU	0,5681	TERTINGGAL
8.546	18	LAMPUNG	1812	KABUPATEN TULANG BAWANG BARAT	181208	PAGAR DEWA	1812082004	BUJUNG DEWA	0,5503	TERTINGGAL
8.547	18	LAMPUNG	1812	KABUPATEN TULANG BAWANG BARAT	181208	PAGAR DEWA	1812082005	BUJUNG SARI MARGA	0,5913	TERTINGGAL
8.548	18	LAMPUNG	1812	KABUPATEN TULANG BAWANG BARAT	181209	BATU PUTIH	1812092002	SIDO MAKMUR	0,5810	TERTINGGAL
8.549	18	LAMPUNG	1812	KABUPATEN TULANG BAWANG BARAT	181209	BATU PUTIH	1812092003	SAKTI JAYA	0,5249	TERTINGGAL
8.550	18	LAMPUNG	1812	KABUPATEN TULANG BAWANG BARAT	181209	BATU PUTIH	1812092005	MARGO DADI	0,5229	TERTINGGAL
8.551	18	LAMPUNG	1813	KABUPATEN PESISIR BARAT	181302	PESISIR SELATAN	1813022001	NEGERI RATU TENUMBANG	0,5357	TERTINGGAL
8.552	18	LAMPUNG	1813	KABUPATEN PESISIR BARAT	181302	PESISIR SELATAN	1813022002	SUKARAME	0,5944	TERTINGGAL
8.553	18	LAMPUNG	1813	KABUPATEN PESISIR BARAT	181302	PESISIR SELATAN	1813022010	MARANG	0,5151	TERTINGGAL
8.554	18	LAMPUNG	1813	KABUPATEN PESISIR BARAT	181302	PESISIR SELATAN	1813022011	TANJUNG RAYA	0,5905	TERTINGGAL
8.555	18	LAMPUNG	1813	KABUPATEN PESISIR BARAT	181302	PESISIR SELATAN	1813022013	ULOK MANIK	0,5668	TERTINGGAL
8.556	18	LAMPUNG	1813	KABUPATEN PESISIR BARAT	181302	PESISIR SELATAN	1813022015	TULUNG BAMBAN	0,5629	TERTINGGAL
8.557	18	LAMPUNG	1813	KABUPATEN PESISIR BARAT	181303	LEMONG	1813032001	TANJUNG JATI	0,5930	TERTINGGAL
8.558	18	LAMPUNG	1813	KABUPATEN PESISIR BARAT	181303	LEMONG	1813032002	TANJUNG SAKTI	0,5529	TERTINGGAL
8.559	18	LAMPUNG	1813	KABUPATEN PESISIR BARAT	181303	LEMONG	1813032005	CAHAYA NEGERI	0,5308	TERTINGGAL
8.560	18	LAMPUNG	1813	KABUPATEN PESISIR BARAT	181303	LEMONG	1813032007	BAMBANG	0,5051	TERTINGGAL
8.561	18	LAMPUNG	1813	KABUPATEN PESISIR BARAT	181303	LEMONG	1813032009	BANDAR PUGUNG	0,5138	TERTINGGAL
8.562	18	LAMPUNG	1813	KABUPATEN PESISIR BARAT	181303	LEMONG	1813032010	PENENGAHAN	0,5840	TERTINGGAL
8.563	18	LAMPUNG	1813	KABUPATEN PESISIR BARAT	181303	LEMONG	1813032011	RATA AGUNG	0,5636	TERTINGGAL
8.564	18	LAMPUNG	1813	KABUPATEN PESISIR BARAT	181303	LEMONG	1813032012	SUKAMULYA	0,5379	TERTINGGAL
8.565	18	LAMPUNG	1813	KABUPATEN PESISIR BARAT	181303	LEMONG	1813032013	PARDA HAGA	0,5697	TERTINGGAL
8.566	18	LAMPUNG	1813	KABUPATEN PESISIR BARAT	181304	PESISIR UTARA	1813042002	PADANG RINDU	0,5775	TERTINGGAL
8.567	18	LAMPUNG	1813	KABUPATEN PESISIR BARAT	181304	PESISIR UTARA	1813042003	NEGERI RATU	0,5763	TERTINGGAL
8.568	18	LAMPUNG	1813	KABUPATEN PESISIR BARAT	181304	PESISIR UTARA	1813042004	KERBANG DALAM	0,5081	TERTINGGAL
8.569	18	LAMPUNG	1813	KABUPATEN PESISIR BARAT	181304	PESISIR UTARA	1813042005	KOTA KARANG	0,5814	TERTINGGAL
8.570	18	LAMPUNG	1813	KABUPATEN PESISIR BARAT	181304	PESISIR UTARA	1813042006	BALAM	0,5125	TERTINGGAL
8.571	18	LAMPUNG	1813	KABUPATEN PESISIR BARAT	181304	PESISIR UTARA	1813042007	WAY NARTA	0,5063	TERTINGGAL
8.572	18	LAMPUNG	1813	KABUPATEN PESISIR BARAT	181304	PESISIR UTARA	1813042008	KERBANG LANGGAR	0,5482	TERTINGGAL
8.573	18	LAMPUNG	1813	KABUPATEN PESISIR BARAT	181304	PESISIR UTARA	1813042009	WALUR	0,5711	TERTINGGAL
8.574	18	LAMPUNG	1813	KABUPATEN PESISIR BARAT	181304	PESISIR UTARA	1813042010	BATU RAJA	0,5017	TERTINGGAL
8.575	18	LAMPUNG	1813	KABUPATEN PESISIR BARAT	181304	PESISIR UTARA	1813042011	PEMANCAR	0,5927	TERTINGGAL
8.576	18	LAMPUNG	1813	KABUPATEN PESISIR BARAT	181304	PESISIR UTARA	1813042012	GEDAU	0,5663	TERTINGGAL
8.577	18	LAMPUNG	1813	KABUPATEN PESISIR BARAT	181306	PULAUPISANG	1813062001	PASAR PULAUPISANG	0,5360	TERTINGGAL
8.578	18	LAMPUNG	1813	KABUPATEN PESISIR BARAT	181306	PULAUPISANG	1813062002	LABUHAN	0,5784	TERTINGGAL
8.579	18	LAMPUNG	1813	KABUPATEN PESISIR BARAT	181306	PULAUPISANG	1813062003	BANDAR DALAM	0,5356	TERTINGGAL
8.580	18	LAMPUNG	1813	KABUPATEN PESISIR BARAT	181306	PULAUPISANG	1813062004	PEKON LOK	0,5208	TERTINGGAL



NO	KODE PROVINSI	NAMA PROVINSI	KODE KABUPATEN	NAMA KABUPATEN	KODE KECAMATAN	NAMA KECAMATAN	KODE DESA	NAMA DESA	IDM	STATUS IDM
8.581	18	LAMPUNG	1813	KABUPATEN PESIRIR BARAT	181306	PULAUPISANG	1813062005	SUKADANA	0,5619	TERTINGGAL
8.582	18	LAMPUNG	1813	KABUPATEN PESIRIR BARAT	181306	PULAUPISANG	1813062006	SUKA MARGA	0,5170	TERTINGGAL
8.583	18	LAMPUNG	1813	KABUPATEN PESIRIR BARAT	181307	WAY KRUI	1813072001	PAJAR BULAN	0,5940	TERTINGGAL
8.584	18	LAMPUNG	1813	KABUPATEN PESIRIR BARAT	181307	WAY KRUI	1813072002	BUMI WARAS	0,5616	TERTINGGAL
8.585	18	LAMPUNG	1813	KABUPATEN PESIRIR BARAT	181307	WAY KRUI	1813072003	BANJAR AGUNG	0,5892	TERTINGGAL
8.586	18	LAMPUNG	1813	KABUPATEN PESIRIR BARAT	181307	WAY KRUI	1813072007	LABUHAN MANDI	0,5727	TERTINGGAL
8.587	18	LAMPUNG	1813	KABUPATEN PESIRIR BARAT	181307	WAY KRUI	1813072010	GUNUNGKEMALA TIMUR	0,5936	TERTINGGAL
8.588	18	LAMPUNG	1813	KABUPATEN PESIRIR BARAT	181308	KRUI SELATAN	1813082003	WAY NAPAL	0,5000	TERTINGGAL
8.589	18	LAMPUNG	1813	KABUPATEN PESIRIR BARAT	181308	KRUI SELATAN	1813082009	PADANG RAYA	0,5543	TERTINGGAL
8.590	18	LAMPUNG	1813	KABUPATEN PESIRIR BARAT	181309	NGAMBUR	1813092004	PEKON MON	0,5176	TERTINGGAL
8.591	18	LAMPUNG	1813	KABUPATEN PESIRIR BARAT	181309	NGAMBUR	1813092009	BUMI RATU	0,5732	TERTINGGAL
8.592	18	LAMPUNG	1813	KABUPATEN PESIRIR BARAT	181310	NGARAS	1813102001	NEGERI RATU NGARAS	0,5214	TERTINGGAL
8.593	18	LAMPUNG	1813	KABUPATEN PESIRIR BARAT	181310	NGARAS	1813102003	KOTA BATU	0,4765	SANGAT TERTINGGAL
8.594	18	LAMPUNG	1813	KABUPATEN PESIRIR BARAT	181310	NGARAS	1813102004	MULANG MAYA	0,5548	TERTINGGAL
8.595	18	LAMPUNG	1813	KABUPATEN PESIRIR BARAT	181310	NGARAS	1813102005	RAJABASA	0,4675	SANGAT TERTINGGAL
8.596	18	LAMPUNG	1813	KABUPATEN PESIRIR BARAT	181310	NGARAS	1813102006	PARDASUKA	0,5449	TERTINGGAL
8.597	18	LAMPUNG	1813	KABUPATEN PESIRIR BARAT	181310	NGARAS	1813102017	PADANG ALAM	0,5321	TERTINGGAL
8.598	18	LAMPUNG	1813	KABUPATEN PESIRIR BARAT	181310	NGARAS	1813102018	SUKA MAJU	0,5382	TERTINGGAL
8.599	18	LAMPUNG	1813	KABUPATEN PESIRIR BARAT	181310	NGARAS	1813102020	BANDAR JAYA	0,5819	TERTINGGAL
8.600	18	LAMPUNG	1813	KABUPATEN PESIRIR BARAT	181311	BANGKUNAT	1813112002	TANJUNG KEMALA	0,5151	TERTINGGAL
8.601	18	LAMPUNG	1813	KABUPATEN PESIRIR BARAT	181311	BANGKUNAT	1813112003	SUKA MARGA	0,5973	TERTINGGAL
8.602	18	LAMPUNG	1813	KABUPATEN PESIRIR BARAT	181311	BANGKUNAT	1813112004	KOTA JAWA	0,5988	TERTINGGAL
8.603	18	LAMPUNG	1813	KABUPATEN PESIRIR BARAT	181311	BANGKUNAT	1813112006	BANDAR DALAM	0,5432	TERTINGGAL
8.604	18	LAMPUNG	1813	KABUPATEN PESIRIR BARAT	181311	BANGKUNAT	1813112007	WAY HARU	0,5424	TERTINGGAL
8.605	18	LAMPUNG	1813	KABUPATEN PESIRIR BARAT	181311	BANGKUNAT	1813112008	PEMERIHAN	0,5655	TERTINGGAL
8.606	18	LAMPUNG	1813	KABUPATEN PESIRIR BARAT	181311	BANGKUNAT	1813112009	SUKA NEGERI	0,5411	TERTINGGAL
8.607	18	LAMPUNG	1813	KABUPATEN PESIRIR BARAT	181311	BANGKUNAT	1813112011	SIRING GADING	0,4727	SANGAT TERTINGGAL
8.608	18	LAMPUNG	1813	KABUPATEN PESIRIR BARAT	181311	BANGKUNAT	1813112012	WAY TIAS	0,5303	TERTINGGAL
8.609	18	LAMPUNG	1813	KABUPATEN PESIRIR BARAT	181311	BANGKUNAT	1813112014	PAGAR BUKIT INDUK	0,5544	TERTINGGAL
8.610	21	KEPULAUAN RIAU	2102	KABUPATEN KARIMUN	210201	MORO	2102012005	SUGIE	0,5301	TERTINGGAL
8.611	21	KEPULAUAN RIAU	2102	KABUPATEN KARIMUN	210201	MORO	2102012008	TANJUNG PELANDUK	0,5544	TERTINGGAL
8.612	21	KEPULAUAN RIAU	2102	KABUPATEN KARIMUN	210201	MORO	2102012012	RAWAJAYA	0,5540	TERTINGGAL
8.613	21	KEPULAUAN RIAU	2102	KABUPATEN KARIMUN	210201	MORO	2102012013	BULUH PATAH	0,5748	TERTINGGAL
8.614	21	KEPULAUAN RIAU	2102	KABUPATEN KARIMUN	210209	DURAI	2102092002	SANGLAR	0,4778	SANGAT TERTINGGAL
8.615	21	KEPULAUAN RIAU	2102	KABUPATEN KARIMUN	210209	DURAI	2102092004	SEMEMBANG	0,5708	TERTINGGAL
8.616	21	KEPULAUAN RIAU	2102	KABUPATEN KARIMUN	210212	BELAT	2102122005	TEBIAS	0,5895	TERTINGGAL
8.617	21	KEPULAUAN RIAU	2102	KABUPATEN KARIMUN	210212	BELAT	2102122006	DEGONG	0,5683	TERTINGGAL
8.618	21	KEPULAUAN RIAU	2103	KABUPATEN NATUNA	210304	MIDAI	2103042005	AIR PUTIH	0,5710	TERTINGGAL
8.619	21	KEPULAUAN RIAU	2103	KABUPATEN NATUNA	210306	SERASAN	2103062011	JERMALIK	0,5762	TERTINGGAL
8.620	21	KEPULAUAN RIAU	2103	KABUPATEN NATUNA	210307	BUNGURAN TIMUR	2103072002	SUNGAU ULU	0,5070	TERTINGGAL
8.621	21	KEPULAUAN RIAU	2103	KABUPATEN NATUNA	210308	BUNGURAN UTARA	2103082003	KELARIK BARAT	0,5541	TERTINGGAL
8.622	21	KEPULAUAN RIAU	2103	KABUPATEN NATUNA	210308	BUNGURAN UTARA	2103082006	BELAKANG GUNUNG	0,5036	TERTINGGAL
8.623	21	KEPULAUAN RIAU	2103	KABUPATEN NATUNA	210308	BUNGURAN UTARA	2103082007	SELUAN BARAT	0,5368	TERTINGGAL
8.624	21	KEPULAUAN RIAU	2103	KABUPATEN NATUNA	210308	BUNGURAN UTARA	2103082008	GUNUNG DURIAN	0,5599	TERTINGGAL
8.625	21	KEPULAUAN RIAU	2103	KABUPATEN NATUNA	210309	SUBI	2103092003	MELIAH	0,5443	TERTINGGAL
8.626	21	KEPULAUAN RIAU	2103	KABUPATEN NATUNA	210309	SUBI	2103092004	PULAU PANJANG	0,5892	TERTINGGAL
8.627	21	KEPULAUAN RIAU	2103	KABUPATEN NATUNA	210309	SUBI	2103092005	TERAYAK	0,5351	TERTINGGAL
8.628	21	KEPULAUAN RIAU	2103	KABUPATEN NATUNA	210309	SUBI	2103092006	PULAU KERDAU	0,5129	TERTINGGAL
8.629	21	KEPULAUAN RIAU	2103	KABUPATEN NATUNA	210309	SUBI	2103092007	SUBI BESAR TIMUR	0,5427	TERTINGGAL
8.630	21	KEPULAUAN RIAU	2103	KABUPATEN NATUNA	210309	SUBI	2103092008	MELIAH SELATAN	0,5590	TERTINGGAL
8.631	21	KEPULAUAN RIAU	2103	KABUPATEN NATUNA	210310	PULAU LAUT	2103102001	TANJUNG PALA	0,5876	TERTINGGAL
8.632	21	KEPULAUAN RIAU	2103	KABUPATEN NATUNA	210310	PULAU LAUT	2103102003	KADUR	0,5373	TERTINGGAL
8.633	21	KEPULAUAN RIAU	2103	KABUPATEN NATUNA	210311	PULAU TIGA	2103112005	SERANTAS	0,5659	TERTINGGAL
8.634	21	KEPULAUAN RIAU	2103	KABUPATEN NATUNA	210315	BUNGURAN TIMUR LAUT	2103152005	SEBADAI ULU	0,5959	TERTINGGAL
8.635	21	KEPULAUAN RIAU	2103	KABUPATEN NATUNA	210318	BUNGURAN SELATAN	2103182002	CEMAGA SELATAN (SETENGAR)	0,5949	TERTINGGAL

NO	KODE PROVINSI	NAMA PROVINSI	KODE KABUPATEN	NAMA KABUPATEN	KODE KECAMATAN	NAMA KECAMATAN	KODE DESA	NAMA DESA	IDM	STATUS IDM
8.636	21	KEPULAUAN RIAU	2103	KABUPATEN NATUNA	210320	BUNGURAN BATUBI	2103202003	SEDARAT BARU	0,5675	TERTINGGAL
8.637	21	KEPULAUAN RIAU	2103	KABUPATEN NATUNA	210320	BUNGURAN BATUBI	2103202004	SEDANAU TIMUR	0,5748	TERTINGGAL
8.638	21	KEPULAUAN RIAU	2103	KABUPATEN NATUNA	210321	PULAU TIGA BARAT	2103212002	TANJUNG KUMBIK UTARA	0,5407	TERTINGGAL
8.639	21	KEPULAUAN RIAU	2103	KABUPATEN NATUNA	210321	PULAU TIGA BARAT	2103212003	SETUMUK	0,5710	TERTINGGAL
8.640	21	KEPULAUAN RIAU	2103	KABUPATEN NATUNA	210321	PULAU TIGA BARAT	2103212004	SELADING	0,5414	TERTINGGAL
8.641	21	KEPULAUAN RIAU	2103	KABUPATEN NATUNA	210322	SUAK MIDAI	2103222001	AIR KUMPAI	0,5683	TERTINGGAL
8.642	21	KEPULAUAN RIAU	2103	KABUPATEN NATUNA	210322	SUAK MIDAI	2103222002	BATU BELANAK	0,5778	TERTINGGAL
8.643	21	KEPULAUAN RIAU	2104	KABUPATEN LINGGA	210402	LINGGA	2104022002	KELOMBOK	0,5075	TERTINGGAL
8.644	21	KEPULAUAN RIAU	2104	KABUPATEN LINGGA	210402	LINGGA	2104022007	MENTUDA	0,5475	TERTINGGAL
8.645	21	KEPULAUAN RIAU	2104	KABUPATEN LINGGA	210402	LINGGA	2104022012	MUSAI	0,5848	TERTINGGAL
8.646	21	KEPULAUAN RIAU	2104	KABUPATEN LINGGA	210402	LINGGA	2104022019	NEREKEH	0,5414	TERTINGGAL
8.647	21	KEPULAUAN RIAU	2104	KABUPATEN LINGGA	210403	SENAYANG	2104032002	MAMUT	0,5733	TERTINGGAL
8.648	21	KEPULAUAN RIAU	2104	KABUPATEN LINGGA	210403	SENAYANG	2104032003	PASIR PANJANG	0,5392	TERTINGGAL
8.649	21	KEPULAUAN RIAU	2104	KABUPATEN LINGGA	210403	SENAYANG	2104032005	TEMIANG	0,5899	TERTINGGAL
8.650	21	KEPULAUAN RIAU	2104	KABUPATEN LINGGA	210403	SENAYANG	2104032006	PULAU MEDANG	0,5676	TERTINGGAL
8.651	21	KEPULAUAN RIAU	2104	KABUPATEN LINGGA	210403	SENAYANG	2104032007	MENSANAK	0,5940	TERTINGGAL
8.652	21	KEPULAUAN RIAU	2104	KABUPATEN LINGGA	210403	SENAYANG	2104032008	TANJUNG KELIT	0,5714	TERTINGGAL
8.653	21	KEPULAUAN RIAU	2104	KABUPATEN LINGGA	210403	SENAYANG	2104032010	PULAU BATANG	0,5751	TERTINGGAL
8.654	21	KEPULAUAN RIAU	2104	KABUPATEN LINGGA	210403	SENAYANG	2104032012	LABOH	0,5262	TERTINGGAL
8.655	21	KEPULAUAN RIAU	2104	KABUPATEN LINGGA	210403	SENAYANG	2104032013	PENAAH	0,5952	TERTINGGAL
8.656	21	KEPULAUAN RIAU	2104	KABUPATEN LINGGA	210403	SENAYANG	2104032016	PULAUDUYUNG	0,5746	TERTINGGAL
8.657	21	KEPULAUAN RIAU	2104	KABUPATEN LINGGA	210403	SENAYANG	2104032019	PULAUBUKIT	0,5567	TERTINGGAL
8.658	21	KEPULAUAN RIAU	2104	KABUPATEN LINGGA	210404	SINGKEP BARAT	2104042001	BAKONG	0,5938	TERTINGGAL
8.659	21	KEPULAUAN RIAU	2104	KABUPATEN LINGGA	210404	SINGKEP BARAT	2104042013	LANGKAP	0,5578	TERTINGGAL
8.660	21	KEPULAUAN RIAU	2104	KABUPATEN LINGGA	210404	SINGKEP BARAT	2104042014	TANJUNG IRAT	0,5546	TERTINGGAL
8.661	21	KEPULAUAN RIAU	2104	KABUPATEN LINGGA	210405	LINGGA UTARA	2104052008	LINAU	0,5501	TERTINGGAL
8.662	21	KEPULAUAN RIAU	2104	KABUPATEN LINGGA	210405	LINGGA UTARA	2104052009	SUNGAIBESAR	0,5649	TERTINGGAL
8.663	21	KEPULAUAN RIAU	2104	KABUPATEN LINGGA	210405	LINGGA UTARA	2104052011	BELUNGKUR	0,5540	TERTINGGAL
8.664	21	KEPULAUAN RIAU	2104	KABUPATEN LINGGA	210406	SINGKEP PESISIR	2104062005	PERSING	0,5794	TERTINGGAL
8.665	21	KEPULAUAN RIAU	2104	KABUPATEN LINGGA	210407	LINGGA TIMUR	2104072002	KETON	0,5951	TERTINGGAL
8.666	21	KEPULAUAN RIAU	2104	KABUPATEN LINGGA	210409	SINGKEP SELATAN	2104092001	MAROK KECIL	0,5727	TERTINGGAL
8.667	21	KEPULAUAN RIAU	2104	KABUPATEN LINGGA	210409	SINGKEP SELATAN	2104092002	BERHALA	0,5524	TERTINGGAL
8.668	21	KEPULAUAN RIAU	2105	KABUPATEN KEPULAUAN ANAMBAS	210501	SIANTAN	2105012005	PESISIR TIMUR	0,5765	TERTINGGAL
8.669	21	KEPULAUAN RIAU	2105	KABUPATEN KEPULAUAN ANAMBAS	210501	SIANTAN	2105012007	TAREMPA BARAT DAYA	0,5281	TERTINGGAL
8.670	21	KEPULAUAN RIAU	2105	KABUPATEN KEPULAUAN ANAMBAS	210502	PALMATAK	2105022006	LANGIR	0,5895	TERTINGGAL
8.671	21	KEPULAUAN RIAU	2105	KABUPATEN KEPULAUAN ANAMBAS	210502	PALMATAK	2105022010	TELUK BAYUR	0,5629	TERTINGGAL
8.672	21	KEPULAUAN RIAU	2105	KABUPATEN KEPULAUAN ANAMBAS	210503	SIANTAN TIMUR	2105032004	SERAT	0,5332	TERTINGGAL
8.673	21	KEPULAUAN RIAU	2105	KABUPATEN KEPULAUAN ANAMBAS	210504	SIANTAN SELATAN	2105042001	KIABU	0,5708	TERTINGGAL
8.674	21	KEPULAUAN RIAU	2105	KABUPATEN KEPULAUAN ANAMBAS	210504	SIANTAN SELATAN	2105042003	MENGKAIT	0,5224	TERTINGGAL
8.675	21	KEPULAUAN RIAU	2105	KABUPATEN KEPULAUAN ANAMBAS	210504	SIANTAN SELATAN	2105042006	LINGAI	0,5908	TERTINGGAL
8.676	21	KEPULAUAN RIAU	2105	KABUPATEN KEPULAUAN ANAMBAS	210507	SIANTAN TENGAH	2105072004	LIDI	0,5151	TERTINGGAL
8.677	32	JAWA BARAT	3201	KABUPATEN BOGOR	320106	JONGGOL	3201062007	WENINGGALIH	0,5637	TERTINGGAL
8.678	32	JAWA BARAT	3201	KABUPATEN BOGOR	320106	JONGGOL	3201062012	BALEKAMBANG	0,5940	TERTINGGAL
8.679	32	JAWA BARAT	3201	KABUPATEN BOGOR	320106	JONGGOL	3201062013	SUKAJAYA	0,5708	TERTINGGAL
8.680	32	JAWA BARAT	3201	KABUPATEN BOGOR	320106	JONGGOL	3201062014	SUKAGALIH	0,5897	TERTINGGAL
8.681	32	JAWA BARAT	3201	KABUPATEN BOGOR	320108	CARIU	3201082002	BABAKANRADEN	0,5546	TERTINGGAL
8.682	32	JAWA BARAT	3201	KABUPATEN BOGOR	320108	CARIU	3201082006	MEKARWANGI	0,5803	TERTINGGAL
8.683	32	JAWA BARAT	3201	KABUPATEN BOGOR	320109	SUKAMAKMUR	3201092002	PABUARAN	0,5462	TERTINGGAL
8.684	32	JAWA BARAT	3201	KABUPATEN BOGOR	320109	SUKAMAKMUR	3201092004	SUKAWANGI	0,5825	TERTINGGAL
8.685	32	JAWA BARAT	3201	KABUPATEN BOGOR	320109	SUKAMAKMUR	3201092006	SUKARESMI	0,5895	TERTINGGAL
8.686	32	JAWA BARAT	3201	KABUPATEN BOGOR	320116	CIBUNGBULANG	3201162010	CIJUJUNG	0,5662	TERTINGGAL
8.687	32	JAWA BARAT	3201	KABUPATEN BOGOR	320116	CIBUNGBULANG	3201162011	CIARUTEUN ILIR	0,5670	TERTINGGAL
8.688	32	JAWA BARAT	3201	KABUPATEN BOGOR	320116	CIBUNGBULANG	3201162014	GALUGA	0,5637	TERTINGGAL
8.689	32	JAWA BARAT	3201	KABUPATEN BOGOR	320117	PAMJAHAN	3201172005	GUNUNGBUNDER II	0,5936	TERTINGGAL
8.690	32	JAWA BARAT	3201	KABUPATEN BOGOR	320118	RUMPIN	3201182003	CIDOKOM	0,5730	TERTINGGAL



NO	KODE PROVINSI	NAMA PROVINSI	KODE KABUPATEN	NAMA KABUPATEN	KODE KECAMATAN	NAMA KECAMATAN	KODE DESA	NAMA DESA	IDM	STATUS IDM
8.691	32	JAWA BARAT	3201	KABUPATEN BOGOR	320118	RUMPIN	3201182008	CIPINANG	0,5693	TERTINGGAL
8.692	32	JAWA BARAT	3201	KABUPATEN BOGOR	320118	RUMPIN	3201182009	SUKASARI	0,5897	TERTINGGAL
8.693	32	JAWA BARAT	3201	KABUPATEN BOGOR	320118	RUMPIN	3201182010	TAMANSARI	0,5803	TERTINGGAL
8.694	32	JAWA BARAT	3201	KABUPATEN BOGOR	320118	RUMPIN	3201182011	KERTAJAYA	0,5644	TERTINGGAL
8.695	32	JAWA BARAT	3201	KABUPATEN BOGOR	320118	RUMPIN	3201182014	MEKARJAYA	0,5278	TERTINGGAL
8.696	32	JAWA BARAT	3201	KABUPATEN BOGOR	320119	JASINGA	3201192006	KOLEANG	0,5886	TERTINGGAL
8.697	32	JAWA BARAT	3201	KABUPATEN BOGOR	320119	JASINGA	3201192013	JUGALA JAYA	0,5189	TERTINGGAL
8.698	32	JAWA BARAT	3201	KABUPATEN BOGOR	320119	JASINGA	3201192014	TEGALWANGI	0,5486	TERTINGGAL
8.699	32	JAWA BARAT	3201	KABUPATEN BOGOR	320119	JASINGA	3201192015	NEGLASARI	0,5527	TERTINGGAL
8.700	32	JAWA BARAT	3201	KABUPATEN BOGOR	320119	JASINGA	3201192016	WIRAJAYA	0,5727	TERTINGGAL
8.701	32	JAWA BARAT	3201	KABUPATEN BOGOR	320120	PARUNG PANJANG	3201202001	JAGABAYA	0,5840	TERTINGGAL
8.702	32	JAWA BARAT	3201	KABUPATEN BOGOR	320120	PARUNG PANJANG	3201202002	GOROWONG	0,5099	TERTINGGAL
8.703	32	JAWA BARAT	3201	KABUPATEN BOGOR	320120	PARUNG PANJANG	3201202003	DAGO	0,5918	TERTINGGAL
8.704	32	JAWA BARAT	3201	KABUPATEN BOGOR	320120	PARUNG PANJANG	3201202004	PINGKU	0,5840	TERTINGGAL
8.705	32	JAWA BARAT	3201	KABUPATEN BOGOR	320120	PARUNG PANJANG	3201202009	JAGABITA	0,5952	TERTINGGAL
8.706	32	JAWA BARAT	3201	KABUPATEN BOGOR	320122	CIGUDEG	3201222004	BANYURESMI	0,5881	TERTINGGAL
8.707	32	JAWA BARAT	3201	KABUPATEN BOGOR	320122	CIGUDEG	3201222006	ARGAPURA	0,5822	TERTINGGAL
8.708	32	JAWA BARAT	3201	KABUPATEN BOGOR	320122	CIGUDEG	3201222013	BANYUASIH	0,5654	TERTINGGAL
8.709	32	JAWA BARAT	3201	KABUPATEN BOGOR	320122	CIGUDEG	3201222015	TEGALLEGA	0,5270	TERTINGGAL
8.710	32	JAWA BARAT	3201	KABUPATEN BOGOR	320123	TENJO	3201232002	CIOMAS	0,5275	TERTINGGAL
8.711	32	JAWA BARAT	3201	KABUPATEN BOGOR	320123	TENJO	3201232006	CILAKU	0,5249	TERTINGGAL
8.712	32	JAWA BARAT	3201	KABUPATEN BOGOR	320125	CISARUA	3201252001	BATULAYANG	0,5886	TERTINGGAL
8.713	32	JAWA BARAT	3201	KABUPATEN BOGOR	320125	CISARUA	3201252008	KOPO	0,5924	TERTINGGAL
8.714	32	JAWA BARAT	3201	KABUPATEN BOGOR	320130	DRAMAGA	3201302005	PETIR	0,5886	TERTINGGAL
8.715	32	JAWA BARAT	3201	KABUPATEN BOGOR	320135	SUKAJAYA	3201352001	CISARUA	0,5457	TERTINGGAL
8.716	32	JAWA BARAT	3201	KABUPATEN BOGOR	320135	SUKAJAYA	3201352005	CILEUKSA	0,5663	TERTINGGAL
8.717	32	JAWA BARAT	3201	KABUPATEN BOGOR	320135	SUKAJAYA	3201352008	SUKAMULIH	0,5611	TERTINGGAL
8.718	32	JAWA BARAT	3201	KABUPATEN BOGOR	320135	SUKAJAYA	3201352011	JAYARAHARJA	0,5340	TERTINGGAL
8.719	32	JAWA BARAT	3201	KABUPATEN BOGOR	320136	TANJUNGSARI	3201362004	ANTAJAYA	0,5927	TERTINGGAL
8.720	32	JAWA BARAT	3201	KABUPATEN BOGOR	320136	TANJUNGSARI	3201362007	SUKARASA	0,5129	TERTINGGAL
8.721	32	JAWA BARAT	3201	KABUPATEN BOGOR	320136	TANJUNGSARI	3201362009	BUANAJAYA	0,5787	TERTINGGAL
8.722	32	JAWA BARAT	3202	KABUPATEN SUKABUMI	320201	PALABUHANRATU	3202012006	PASIRSUREN	0,5824	TERTINGGAL
8.723	32	JAWA BARAT	3202	KABUPATEN SUKABUMI	320202	SIMPENAN	3202022006	MEKARASIH	0,5800	TERTINGGAL
8.724	32	JAWA BARAT	3202	KABUPATEN SUKABUMI	320203	CIKAKAK	3202032003	RIDOGALIH	0,5982	TERTINGGAL
8.725	32	JAWA BARAT	3202	KABUPATEN SUKABUMI	320203	CIKAKAK	3202032007	SIRNARASA	0,5567	TERTINGGAL
8.726	32	JAWA BARAT	3202	KABUPATEN SUKABUMI	320203	CIKAKAK	3202032009	CIRENDANG	0,5863	TERTINGGAL
8.727	32	JAWA BARAT	3202	KABUPATEN SUKABUMI	320204	BANTARGADUNG	3202042005	BANTARGEBANG	0,5538	TERTINGGAL
8.728	32	JAWA BARAT	3202	KABUPATEN SUKABUMI	320204	BANTARGADUNG	3202042006	BUANAJAYA	0,5310	TERTINGGAL
8.729	32	JAWA BARAT	3202	KABUPATEN SUKABUMI	320205	CISOLOK	3202052006	GUNUNGKARAMAT	0,5681	TERTINGGAL
8.730	32	JAWA BARAT	3202	KABUPATEN SUKABUMI	320206	CIKIDANG	3202062001	CIKIDANG	0,5638	TERTINGGAL
8.731	32	JAWA BARAT	3202	KABUPATEN SUKABUMI	320206	CIKIDANG	3202062006	TAMAN SARI	0,5527	TERTINGGAL
8.732	32	JAWA BARAT	3202	KABUPATEN SUKABUMI	320208	JAMPANGTENGAH	3202082003	BANTARPANJANG	0,5549	TERTINGGAL
8.733	32	JAWA BARAT	3202	KABUPATEN SUKABUMI	320208	JAMPANGTENGAH	3202082011	BOJONGTIPAR	0,5918	TERTINGGAL
8.734	32	JAWA BARAT	3202	KABUPATEN SUKABUMI	320209	WARUNGKIARA	3202092002	BOJONGKERTA	0,5906	TERTINGGAL
8.735	32	JAWA BARAT	3202	KABUPATEN SUKABUMI	320209	WARUNGKIARA	3202092005	HEGARMANAH	0,5901	TERTINGGAL
8.736	32	JAWA BARAT	3202	KABUPATEN SUKABUMI	320209	WARUNGKIARA	3202092010	MEKARJAYA	0,5956	TERTINGGAL
8.737	32	JAWA BARAT	3202	KABUPATEN SUKABUMI	320213	PARUNGKUDA	3202132002	PALASARI HILIR	0,5940	TERTINGGAL
8.738	32	JAWA BARAT	3202	KABUPATEN SUKABUMI	320214	BOJONGGENTENG	3202142003	BEREKAH	0,5981	TERTINGGAL
8.739	32	JAWA BARAT	3202	KABUPATEN SUKABUMI	320218	KALAPANUNGGAL	3202182003	PULOSARI	0,5764	TERTINGGAL
8.740	32	JAWA BARAT	3202	KABUPATEN SUKABUMI	320218	KALAPANUNGGAL	3202182004	MAKASARI	0,5651	TERTINGGAL
8.741	32	JAWA BARAT	3202	KABUPATEN SUKABUMI	320218	KALAPANUNGGAL	3202182006	WALANG SARI	0,5651	TERTINGGAL
8.742	32	JAWA BARAT	3202	KABUPATEN SUKABUMI	320218	KALAPANUNGGAL	3202182007	GUNUNGENDUT	0,5770	TERTINGGAL
8.743	32	JAWA BARAT	3202	KABUPATEN SUKABUMI	320221	JAMPANGKULON	3202212016	CIKARANGGEUSAN	0,5594	TERTINGGAL
8.744	32	JAWA BARAT	3202	KABUPATEN SUKABUMI	320223	KALIBUNDER	3202232004	SEKARSARI	0,5913	TERTINGGAL
8.745	32	JAWA BARAT	3202	KABUPATEN SUKABUMI	320223	KALIBUNDER	3202232007	MEKARWANGI	0,5825	TERTINGGAL

NO	KODE PROVINSI	NAMA PROVINSI	KODE KABUPATEN	NAMA KABUPATEN	KODE KECAMATAN	NAMA KECAMATAN	KODE DESA	NAMA DESA	IDM	STATUS IDM
8.746	32	JAWA BARAT	3202	KABUPATEN SUKABUMI	320238	PURABAYA	3202382002	NEGLASARI	0,5722	TERTINGGAL
8.747	32	JAWA BARAT	3202	KABUPATEN SUKABUMI	320238	PURABAYA	3202382003	PAGELARAN	0,5844	TERTINGGAL
8.748	32	JAWA BARAT	3202	KABUPATEN SUKABUMI	320242	CURUGKEMBAR	3202422003	TANJUNGSARI	0,5048	TERTINGGAL
8.749	32	JAWA BARAT	3202	KABUPATEN SUKABUMI	320242	CURUGKEMBAR	3202422006	NAGRAKJAYA	0,5141	TERTINGGAL
8.750	32	JAWA BARAT	3202	KABUPATEN SUKABUMI	320243	CIDOLOG	3202432001	CIDOLOG	0,5973	TERTINGGAL
8.751	32	JAWA BARAT	3202	KABUPATEN SUKABUMI	320243	CIDOLOG	3202432002	CIPAMINGKIS	0,5976	TERTINGGAL
8.752	32	JAWA BARAT	3202	KABUPATEN SUKABUMI	320243	CIDOLOG	3202432003	CIKARANG	0,5844	TERTINGGAL
8.753	32	JAWA BARAT	3202	KABUPATEN SUKABUMI	320243	CIDOLOG	3202432004	TEGALLEGA	0,5817	TERTINGGAL
8.754	32	JAWA BARAT	3202	KABUPATEN SUKABUMI	320243	CIDOLOG	3202432005	MEKARJAYA	0,5476	TERTINGGAL
8.755	32	JAWA BARAT	3202	KABUPATEN SUKABUMI	320245	TEGALBULEUD	3202452002	BANGBAYANG	0,5675	TERTINGGAL
8.756	32	JAWA BARAT	3202	KABUPATEN SUKABUMI	320245	TEGALBULEUD	3202452004	CALINGCING	0,5921	TERTINGGAL
8.757	32	JAWA BARAT	3202	KABUPATEN SUKABUMI	320245	TEGALBULEUD	3202452005	NANGELA	0,5001	TERTINGGAL
8.758	32	JAWA BARAT	3202	KABUPATEN SUKABUMI	320245	TEGALBULEUD	3202452006	RAMBAY	0,5736	TERTINGGAL
8.759	32	JAWA BARAT	3202	KABUPATEN SUKABUMI	320245	TEGALBULEUD	3202452008	SIRNAMEKAR	0,5954	TERTINGGAL
8.760	32	JAWA BARAT	3202	KABUPATEN SUKABUMI	320246	CIMANGGU	3202462003	SUKAJADI	0,5468	TERTINGGAL
8.761	32	JAWA BARAT	3203	KABUPATEN CIANJUR	320304	CILAKU	3203042010	MULYASARI	0,5989	TERTINGGAL
8.762	32	JAWA BARAT	3203	KABUPATEN CIANJUR	320312	CIKALONGKULON	3203122018	MEKARMULYA	0,5779	TERTINGGAL
8.763	32	JAWA BARAT	3203	KABUPATEN CIANJUR	320317	KADUPANDAK	3203172006	PASIRDALEM	0,5433	TERTINGGAL
8.764	32	JAWA BARAT	3203	KABUPATEN CIANJUR	320317	KADUPANDAK	3203172009	BOJONGKASIH	0,5735	TERTINGGAL
8.765	32	JAWA BARAT	3203	KABUPATEN CIANJUR	320317	KADUPANDAK	3203172011	SUKARAHARJA	0,5708	TERTINGGAL
8.766	32	JAWA BARAT	3203	KABUPATEN CIANJUR	320317	KADUPANDAK	3203172014	SUKAKERTA	0,5559	TERTINGGAL
8.767	32	JAWA BARAT	3203	KABUPATEN CIANJUR	320317	KADUPANDAK	3203172017	SUKARESMI	0,5448	TERTINGGAL
8.768	32	JAWA BARAT	3203	KABUPATEN CIANJUR	320318	PAGELARAN	3203182005	BUNIWANGI	0,5436	TERTINGGAL
8.769	32	JAWA BARAT	3203	KABUPATEN CIANJUR	320318	PAGELARAN	3203182008	PASIRBARU	0,5879	TERTINGGAL
8.770	32	JAWA BARAT	3203	KABUPATEN CIANJUR	320318	PAGELARAN	3203182012	KERTARAHARJA	0,5830	TERTINGGAL
8.771	32	JAWA BARAT	3203	KABUPATEN CIANJUR	320318	PAGELARAN	3203182014	PADAMAJU	0,5821	TERTINGGAL
8.772	32	JAWA BARAT	3203	KABUPATEN CIANJUR	320318	PAGELARAN	3203182015	KARANGHARJA	0,5378	TERTINGGAL
8.773	32	JAWA BARAT	3203	KABUPATEN CIANJUR	320318	PAGELARAN	3203182018	SUKAMAJU	0,5286	TERTINGGAL
8.774	32	JAWA BARAT	3203	KABUPATEN CIANJUR	320321	SINDANGBARANG	3203212011	KERTAMUKTI	0,5908	TERTINGGAL
8.775	32	JAWA BARAT	3203	KABUPATEN CIANJUR	320322	AGRABINTA	3203222005	BOJONGKASO	0,5356	TERTINGGAL
8.776	32	JAWA BARAT	3203	KABUPATEN CIANJUR	320322	AGRABINTA	3203222007	WANASARI	0,5805	TERTINGGAL
8.777	32	JAWA BARAT	3203	KABUPATEN CIANJUR	320322	AGRABINTA	3203222016	KARANGSARI	0,5892	TERTINGGAL
8.778	32	JAWA BARAT	3203	KABUPATEN CIANJUR	320322	AGRABINTA	3203222022	WANGUNJAYA	0,5503	TERTINGGAL
8.779	32	JAWA BARAT	3203	KABUPATEN CIANJUR	320323	CIDAUN	3203232002	CIBULUH	0,5837	TERTINGGAL
8.780	32	JAWA BARAT	3203	KABUPATEN CIANJUR	320323	CIDAUN	3203232008	GELARPAWITAN	0,5763	TERTINGGAL
8.781	32	JAWA BARAT	3203	KABUPATEN CIANJUR	320323	CIDAUN	3203232010	KARYABAKTI	0,5674	TERTINGGAL
8.782	32	JAWA BARAT	3203	KABUPATEN CIANJUR	320323	CIDAUN	3203232014	GELARWANGI	0,5503	TERTINGGAL
8.783	32	JAWA BARAT	3203	KABUPATEN CIANJUR	320326	CIKADU	3203262006	CISARANTEN	0,5900	TERTINGGAL
8.784	32	JAWA BARAT	3203	KABUPATEN CIANJUR	320326	CIKADU	3203262010	SUKAMANAH	0,5854	TERTINGGAL
8.785	32	JAWA BARAT	3203	KABUPATEN CIANJUR	320330	LELES	3203302003	PURABAYA	0,5959	TERTINGGAL
8.786	32	JAWA BARAT	3203	KABUPATEN CIANJUR	320330	LELES	3203302006	NAGASARI	0,5073	TERTINGGAL
8.787	32	JAWA BARAT	3203	KABUPATEN CIANJUR	320330	LELES	3203302007	SUKASIRNA	0,5844	TERTINGGAL
8.788	32	JAWA BARAT	3203	KABUPATEN CIANJUR	320330	LELES	3203302009	SIRNASARI	0,5633	TERTINGGAL
8.789	32	JAWA BARAT	3205	KABUPATEN GARUT	320505	TAROGONG KIDUL	3205052005	CIBUNAR	0,5937	TERTINGGAL
8.790	32	JAWA BARAT	3205	KABUPATEN GARUT	320507	SAMARANG	3205072009	CINTARASA	0,5733	TERTINGGAL
8.791	32	JAWA BARAT	3205	KABUPATEN GARUT	320509	LELES	3205092003	JANGKURANG	0,5325	TERTINGGAL
8.792	32	JAWA BARAT	3205	KABUPATEN GARUT	320514	MALANGBONG	3205142011	CILAMPUYANG	0,5286	TERTINGGAL
8.793	32	JAWA BARAT	3205	KABUPATEN GARUT	320517	BAYONGBONG	3205172004	SELAKURAY	0,5290	TERTINGGAL
8.794	32	JAWA BARAT	3205	KABUPATEN GARUT	320517	BAYONGBONG	3205172005	KARYAJAYA	0,5270	TERTINGGAL
8.795	32	JAWA BARAT	3205	KABUPATEN GARUT	320517	BAYONGBONG	3205172015	SIRNAGALIH	0,5546	TERTINGGAL
8.796	32	JAWA BARAT	3205	KABUPATEN GARUT	320519	CILAWU	3205192017	SUKATANI	0,5968	TERTINGGAL
8.797	32	JAWA BARAT	3205	KABUPATEN GARUT	320522	CIKAJANG	3205222005	GIRIAWAS	0,5573	TERTINGGAL
8.798	32	JAWA BARAT	3205	KABUPATEN GARUT	320522	CIKAJANG	3205222011	CIPANGRAMATAN	0,5957	TERTINGGAL
8.799	32	JAWA BARAT	3205	KABUPATEN GARUT	320522	CIKAJANG	3205222012	KRAMATWANGI	0,5212	TERTINGGAL
8.800	32	JAWA BARAT	3205	KABUPATEN GARUT	320523	BANJARWANGI	3205232002	TALAGAJAYA	0,5768	TERTINGGAL



NO	KODE PROVINSI	NAMA PROVINSI	KODE KABUPATEN	NAMA KABUPATEN	KODE KECAMATAN	NAMA KECAMATAN	KODE DESA	NAMA DESA	IDM	STATUS IDM
8.801	32	JAWA BARAT	3205	KABUPATEN GARUT	320523	BANJARWANGI	3205232003	PADAHURIP	0,5765	TERTINGGAL
8.802	32	JAWA BARAT	3205	KABUPATEN GARUT	320523	BANJARWANGI	3205232004	KADONGDONG	0,5632	TERTINGGAL
8.803	32	JAWA BARAT	3205	KABUPATEN GARUT	320523	BANJARWANGI	3205232005	TALAGASARI	0,5511	TERTINGGAL
8.804	32	JAWA BARAT	3205	KABUPATEN GARUT	320523	BANJARWANGI	3205232006	JAYABAKTI	0,4927	TERTINGGAL
8.805	32	JAWA BARAT	3205	KABUPATEN GARUT	320523	BANJARWANGI	3205232007	MULYAJAYA	0,5041	TERTINGGAL
8.806	32	JAWA BARAT	3205	KABUPATEN GARUT	320523	BANJARWANGI	3205232008	DANGIANG	0,5688	TERTINGGAL
8.807	32	JAWA BARAT	3205	KABUPATEN GARUT	320523	BANJARWANGI	3205232009	TANJUNGJAYA	0,5622	TERTINGGAL
8.808	32	JAWA BARAT	3205	KABUPATEN GARUT	320523	BANJARWANGI	3205232010	BOJONG	0,5625	TERTINGGAL
8.809	32	JAWA BARAT	3205	KABUPATEN GARUT	320523	BANJARWANGI	3205232011	WANGUNJAYA	0,5617	TERTINGGAL
8.810	32	JAWA BARAT	3205	KABUPATEN GARUT	320524	SINGAJAYA	3205242002	CIUDIAN	0,5376	TERTINGGAL
8.811	32	JAWA BARAT	3205	KABUPATEN GARUT	320524	SINGAJAYA	3205242003	MEKARTANI	0,5727	TERTINGGAL
8.812	32	JAWA BARAT	3205	KABUPATEN GARUT	320525	CIHURIP	3205252002	CISANGKAL	0,5406	TERTINGGAL
8.813	32	JAWA BARAT	3205	KABUPATEN GARUT	320525	CIHURIP	3205252003	MEKARWANGI	0,5651	TERTINGGAL
8.814	32	JAWA BARAT	3205	KABUPATEN GARUT	320525	CIHURIP	3205252004	JAYAMUKTI	0,5257	TERTINGGAL
8.815	32	JAWA BARAT	3205	KABUPATEN GARUT	320526	PEUNDEUY	3205262004	PANGRUMASAN	0,5784	TERTINGGAL
8.816	32	JAWA BARAT	3205	KABUPATEN GARUT	320526	PEUNDEUY	3205262005	SUKANAGARA	0,5410	TERTINGGAL
8.817	32	JAWA BARAT	3205	KABUPATEN GARUT	320526	PEUNDEUY	3205262006	PURWAJAYA	0,5338	TERTINGGAL
8.818	32	JAWA BARAT	3205	KABUPATEN GARUT	320528	CISOMPET	3205282003	MARGAMULYA	0,5651	TERTINGGAL
8.819	32	JAWA BARAT	3205	KABUPATEN GARUT	320529	CIBALONG	3205292005	SAGARA	0,5712	TERTINGGAL
8.820	32	JAWA BARAT	3205	KABUPATEN GARUT	320529	CIBALONG	3205292008	MEKAR MUKTI	0,5578	TERTINGGAL
8.821	32	JAWA BARAT	3205	KABUPATEN GARUT	320529	CIBALONG	3205292010	MEKARWANGI	0,5930	TERTINGGAL
8.822	32	JAWA BARAT	3205	KABUPATEN GARUT	320529	CIBALONG	3205292011	NAJATEN	0,5986	TERTINGGAL
8.823	32	JAWA BARAT	3205	KABUPATEN GARUT	320530	CIKELET	3205302002	LINGGAMANIK	0,5474	TERTINGGAL
8.824	32	JAWA BARAT	3205	KABUPATEN GARUT	320530	CIKELET	3205302003	KERTAMUKTI	0,5357	TERTINGGAL
8.825	32	JAWA BARAT	3205	KABUPATEN GARUT	320530	CIKELET	3205302008	GIRIMUKTI	0,5527	TERTINGGAL
8.826	32	JAWA BARAT	3205	KABUPATEN GARUT	320530	CIKELET	3205302011	TIPAR	0,5908	TERTINGGAL
8.827	32	JAWA BARAT	3205	KABUPATEN GARUT	320531	BUNGBULANG	3205312003	GUNAMEKAR	0,5562	TERTINGGAL
8.828	32	JAWA BARAT	3205	KABUPATEN GARUT	320531	BUNGBULANG	3205312004	TEGALLEGA	0,5767	TERTINGGAL
8.829	32	JAWA BARAT	3205	KABUPATEN GARUT	320531	BUNGBULANG	3205312008	SINARJAYA	0,5981	TERTINGGAL
8.830	32	JAWA BARAT	3205	KABUPATEN GARUT	320531	BUNGBULANG	3205312011	WANGUNJAYA	0,5656	TERTINGGAL
8.831	32	JAWA BARAT	3205	KABUPATEN GARUT	320531	BUNGBULANG	3205312012	GUNUNG JAMPANG	0,5154	TERTINGGAL
8.832	32	JAWA BARAT	3205	KABUPATEN GARUT	320532	MEKARMUKTI	3205322002	KARANGWANGI	0,5805	TERTINGGAL
8.833	32	JAWA BARAT	3205	KABUPATEN GARUT	320532	MEKARMUKTI	3205322003	JAYABAYA	0,5022	TERTINGGAL
8.834	32	JAWA BARAT	3205	KABUPATEN GARUT	320532	MEKARMUKTI	3205322005	MEKARSARI	0,5227	TERTINGGAL
8.835	32	JAWA BARAT	3205	KABUPATEN GARUT	320533	PAKENJENG	3205332007	TALAGAWANGI	0,5433	TERTINGGAL
8.836	32	JAWA BARAT	3205	KABUPATEN GARUT	320533	PAKENJENG	3205332010	TEGALGEDE	0,5838	TERTINGGAL
8.837	32	JAWA BARAT	3205	KABUPATEN GARUT	320533	PAKENJENG	3205332012	KARANGSARI	0,5412	TERTINGGAL
8.838	32	JAWA BARAT	3205	KABUPATEN GARUT	320534	PAMULIHAN	3205342002	GARUMUKTI	0,5856	TERTINGGAL
8.839	32	JAWA BARAT	3205	KABUPATEN GARUT	320534	PAMULIHAN	3205342003	PANAWA	0,5951	TERTINGGAL
8.840	32	JAWA BARAT	3205	KABUPATEN GARUT	320536	CARINGIN	3205362002	INDRALAYANG	0,5138	TERTINGGAL
8.841	32	JAWA BARAT	3205	KABUPATEN GARUT	320538	BL. LIMBANGAN	3205382004	SURABAYA	0,5586	TERTINGGAL
8.842	32	JAWA BARAT	3205	KABUPATEN GARUT	320538	BL. LIMBANGAN	3205382007	SIMPEN KALER	0,5933	TERTINGGAL
8.843	32	JAWA BARAT	3205	KABUPATEN GARUT	320538	BL. LIMBANGAN	3205382014	PANGEUREUNAN	0,5492	TERTINGGAL
8.844	32	JAWA BARAT	3205	KABUPATEN GARUT	320540	CIBIUK	3205402004	MAJASARI	0,5841	TERTINGGAL
8.845	32	JAWA BARAT	3205	KABUPATEN GARUT	320540	CIBIUK	3205402005	LINGKUNGPASIR	0,5840	TERTINGGAL
8.846	32	JAWA BARAT	3205	KABUPATEN GARUT	320541	PANGATIKAN	3205412004	SUKAHURIP	0,5708	TERTINGGAL
8.847	32	JAWA BARAT	3206	KABUPATEN TASIKMALAYA	320601	CIPATUJAH	3206012007	NAGROG	0,5074	TERTINGGAL
8.848	32	JAWA BARAT	3206	KABUPATEN TASIKMALAYA	320601	CIPATUJAH	3206012008	PAMEUTINGAN	0,5229	TERTINGGAL
8.849	32	JAWA BARAT	3206	KABUPATEN TASIKMALAYA	320601	CIPATUJAH	3206012009	TOBONGJAYA	0,5262	TERTINGGAL
8.850	32	JAWA BARAT	3206	KABUPATEN TASIKMALAYA	320601	CIPATUJAH	3206012013	NANGELASARI	0,5279	TERTINGGAL
8.851	32	JAWA BARAT	3206	KABUPATEN TASIKMALAYA	320601	CIPATUJAH	3206012014	PADAWARAS	0,5768	TERTINGGAL
8.852	32	JAWA BARAT	3206	KABUPATEN TASIKMALAYA	320601	CIPATUJAH	3206012015	SUKAHURIP	0,5224	TERTINGGAL
8.853	32	JAWA BARAT	3206	KABUPATEN TASIKMALAYA	320602	KARANGNUNGGAL	3206022014	KUJANG	0,5925	TERTINGGAL
8.854	32	JAWA BARAT	3206	KABUPATEN TASIKMALAYA	320604	PANCATENGAH	3206042007	CIKAWUNG	0,5911	TERTINGGAL
8.855	32	JAWA BARAT	3206	KABUPATEN TASIKMALAYA	320604	PANCATENGAH	3206042009	MARGALUYU	0,5168	TERTINGGAL

NO	KODE PROVINSI	NAMA PROVINSI	KODE KABUPATEN	NAMA KABUPATEN	KODE KECAMATAN	NAMA KECAMATAN	KODE DESA	NAMA DESA	IDM	STATUS IDM
8.856	32	JAWA BARAT	3206	KABUPATEN TASIKMALAYA	320604	PANCATENGAH	3206042011	PANCAWANGI	0,5724	TERTINGGAL
8.857	32	JAWA BARAT	3206	KABUPATEN TASIKMALAYA	320607	PARUNG PONTENG	3206072007	GIRIKENCANA	0,5862	TERTINGGAL
8.858	32	JAWA BARAT	3206	KABUPATEN TASIKMALAYA	320608	BANTARKALONG	3206082007	WAKAP	0,5579	TERTINGGAL
8.859	32	JAWA BARAT	3206	KABUPATEN TASIKMALAYA	320608	BANTARKALONG	3206082008	SIRNAGALIH	0,5695	TERTINGGAL
8.860	32	JAWA BARAT	3206	KABUPATEN TASIKMALAYA	320609	BOJONGASIH	3206092002	CIKADONGDONG	0,5633	TERTINGGAL
8.861	32	JAWA BARAT	3206	KABUPATEN TASIKMALAYA	320609	BOJONGASIH	3206092005	GIRIJAYA	0,5578	TERTINGGAL
8.862	32	JAWA BARAT	3206	KABUPATEN TASIKMALAYA	320611	BOJONGGAMBIR	3206112006	CAMPAKASARI	0,5511	TERTINGGAL
8.863	32	JAWA BARAT	3206	KABUPATEN TASIKMALAYA	320612	SODONGHILIR	3206122011	PAKALONGAN	0,5444	TERTINGGAL
8.864	32	JAWA BARAT	3206	KABUPATEN TASIKMALAYA	320616	TANJUNGJAYA	3206162001	CIKEUSAL	0,5903	TERTINGGAL
8.865	32	JAWA BARAT	3206	KABUPATEN TASIKMALAYA	320616	TANJUNGJAYA	3206162003	SUKANAGARA	0,5921	TERTINGGAL
8.866	32	JAWA BARAT	3206	KABUPATEN TASIKMALAYA	320616	TANJUNGJAYA	3206162007	SUKASENANG	0,5827	TERTINGGAL
8.867	32	JAWA BARAT	3206	KABUPATEN TASIKMALAYA	320617	SUKARAJA	3206172005	LINGGARAJA	0,5840	TERTINGGAL
8.868	32	JAWA BARAT	3206	KABUPATEN TASIKMALAYA	320618	SALOPA	3206182007	MANDALAGUNA	0,5676	TERTINGGAL
8.869	32	JAWA BARAT	3206	KABUPATEN TASIKMALAYA	320618	SALOPA	3206182009	BANJARWARINGIN	0,5203	TERTINGGAL
8.870	32	JAWA BARAT	3206	KABUPATEN TASIKMALAYA	320619	JATIWARAS	3206192010	KERTARAHAYU	0,5825	TERTINGGAL
8.871	32	JAWA BARAT	3206	KABUPATEN TASIKMALAYA	320621	KARANG JAYA	3206212004	CITALAHAB	0,5676	TERTINGGAL
8.872	32	JAWA BARAT	3206	KABUPATEN TASIKMALAYA	320622	MANONJAYA	3206222011	BATUSUMUR	0,5881	TERTINGGAL
8.873	32	JAWA BARAT	3206	KABUPATEN TASIKMALAYA	320623	GUNUNG TANJUNG	3206232003	BOJONGSARI	0,5786	TERTINGGAL
8.874	32	JAWA BARAT	3206	KABUPATEN TASIKMALAYA	320623	GUNUNG TANJUNG	3206232006	GIRIWANGI	0,4989	TERTINGGAL
8.875	32	JAWA BARAT	3206	KABUPATEN TASIKMALAYA	320623	GUNUNG TANJUNG	3206232007	MALATISUKA	0,5565	TERTINGGAL
8.876	32	JAWA BARAT	3206	KABUPATEN TASIKMALAYA	320625	MANGUNREJA	3206252004	MARGAJAYA	0,5473	TERTINGGAL
8.877	32	JAWA BARAT	3206	KABUPATEN TASIKMALAYA	320627	CIGALONTANG	3206272002	NANGTANG	0,5695	TERTINGGAL
8.878	32	JAWA BARAT	3206	KABUPATEN TASIKMALAYA	320627	CIGALONTANG	3206272008	SIRNARAJA	0,5903	TERTINGGAL
8.879	32	JAWA BARAT	3206	KABUPATEN TASIKMALAYA	320627	CIGALONTANG	3206272009	CIDUGALEUN	0,5265	TERTINGGAL
8.880	32	JAWA BARAT	3206	KABUPATEN TASIKMALAYA	320627	CIGALONTANG	3206272010	PARENTAS	0,5152	TERTINGGAL
8.881	32	JAWA BARAT	3206	KABUPATEN TASIKMALAYA	320627	CIGALONTANG	3206272014	SIRNAGALIH	0,5524	TERTINGGAL
8.882	32	JAWA BARAT	3206	KABUPATEN TASIKMALAYA	320627	CIGALONTANG	3206272016	SIRNAPUTRA	0,5887	TERTINGGAL
8.883	32	JAWA BARAT	3206	KABUPATEN TASIKMALAYA	320632	CISAYONG	3206322007	CILEULEUS	0,5700	TERTINGGAL
8.884	32	JAWA BARAT	3206	KABUPATEN TASIKMALAYA	320633	SUKAHENING	3206332001	BANYURASA	0,5767	TERTINGGAL
8.885	32	JAWA BARAT	3206	KABUPATEN TASIKMALAYA	320633	SUKAHENING	3206332005	KUDADEPA	0,5940	TERTINGGAL
8.886	32	JAWA BARAT	3206	KABUPATEN TASIKMALAYA	320635	JAMANIS	3206352002	BOJONGGAOK	0,5729	TERTINGGAL
8.887	32	JAWA BARAT	3206	KABUPATEN TASIKMALAYA	320637	KADIPATEN	3206372003	CIBAHAYU	0,5767	TERTINGGAL
8.888	32	JAWA BARAT	3206	KABUPATEN TASIKMALAYA	320637	KADIPATEN	3206372004	MEKARSARI	0,5624	TERTINGGAL
8.889	32	JAWA BARAT	3207	KABUPATEN CIAMIS	320707	PANUMBANGAN	3207072007	PAYUNGAGUNG	0,5806	TERTINGGAL
8.890	32	JAWA BARAT	3207	KABUPATEN CIAMIS	320707	PANUMBANGAN	3207072013	SINDANGBARANG	0,5678	TERTINGGAL
8.891	32	JAWA BARAT	3207	KABUPATEN CIAMIS	320707	PANUMBANGAN	3207072014	BUANAMEKAR	0,5913	TERTINGGAL
8.892	32	JAWA BARAT	3207	KABUPATEN CIAMIS	320712	JATINAGARA	3207122002	SUKANAGARA	0,5738	TERTINGGAL
8.893	32	JAWA BARAT	3207	KABUPATEN CIAMIS	320717	LAKBOK	3207172012	SINDANGANGIN	0,5698	TERTINGGAL
8.894	32	JAWA BARAT	3207	KABUPATEN CIAMIS	320719	PAMARICAN	3207192014	MEKARMULYA	0,5524	TERTINGGAL
8.895	32	JAWA BARAT	3207	KABUPATEN CIAMIS	320732	BAREGBEG	3207322007	JELAT	0,5978	TERTINGGAL
8.896	32	JAWA BARAT	3207	KABUPATEN CIAMIS	320733	SUKAMANTRI	3207332002	TENGGERAHARJA	0,5881	TERTINGGAL
8.897	32	JAWA BARAT	3207	KABUPATEN CIAMIS	320733	SUKAMANTRI	3207332004	SINDANGLAYA	0,5626	TERTINGGAL
8.898	32	JAWA BARAT	3207	KABUPATEN CIAMIS	320733	SUKAMANTRI	3207332005	MEKARWANGI	0,5345	TERTINGGAL
8.899	32	JAWA BARAT	3207	KABUPATEN CIAMIS	320735	PURWADADI	3207352001	BANTARDAWA	0,5789	TERTINGGAL
8.900	32	JAWA BARAT	3208	KABUPATEN KUNINGAN	320802	CINIRU	3208022001	PINARA	0,5767	TERTINGGAL
8.901	32	JAWA BARAT	3208	KABUPATEN KUNINGAN	320802	CINIRU	3208022008	GUNUNGMANIK	0,5976	TERTINGGAL
8.902	32	JAWA BARAT	3208	KABUPATEN KUNINGAN	320802	CINIRU	3208022009	PAMUPUKAN	0,5712	TERTINGGAL
8.903	32	JAWA BARAT	3208	KABUPATEN KUNINGAN	320803	SUBANG	3208032004	GUNUNGACI	0,5803	TERTINGGAL
8.904	32	JAWA BARAT	3208	KABUPATEN KUNINGAN	320803	SUBANG	3208032005	SITUGEDE	0,5967	TERTINGGAL
8.905	32	JAWA BARAT	3208	KABUPATEN KUNINGAN	320803	SUBANG	3208032007	JATISARI	0,5716	TERTINGGAL
8.906	32	JAWA BARAT	3208	KABUPATEN KUNINGAN	320805	CIBINGBIN	3208052007	BANTARPANJANG	0,5210	TERTINGGAL
8.907	32	JAWA BARAT	3208	KABUPATEN KUNINGAN	320808	GARAWANGI	3208082001	GEWOK	0,5738	TERTINGGAL
8.908	32	JAWA BARAT	3208	KABUPATEN KUNINGAN	320808	GARAWANGI	3208082002	CIRUKEM	0,5770	TERTINGGAL
8.909	32	JAWA BARAT	3208	KABUPATEN KUNINGAN	320810	CIWIGEBANG	3208102020	PADARAMA	0,5700	TERTINGGAL
8.910	32	JAWA BARAT	3208	KABUPATEN KUNINGAN	320823	JAPARA	3208232009	KALIMATI	0,5937	TERTINGGAL



NO	KODE PROVINSI	NAMA PROVINSI	KODE KABUPATEN	NAMA KABUPATEN	KODE KECAMATAN	NAMA KECAMATAN	KODE DESA	NAMA DESA	IDM	STATUS IDM
8.911	32	JAWA BARAT	3208	KABUPATEN KUNINGAN	320824	CIMAH	3208242005	GUNUNGSARI	0,5876	TERTINGGAL
8.912	32	JAWA BARAT	3208	KABUPATEN KUNINGAN	320824	CIMAH	3208242012	CIMULYA	0,5602	TERTINGGAL
8.913	32	JAWA BARAT	3209	KABUPATEN CIREBON	320903	LOSARI	3209032002	BARISAN	0,5899	TERTINGGAL
8.914	32	JAWA BARAT	3209	KABUPATEN CIREBON	320905	BABAKAN	3209052009	SUMBER KIDUL	0,5818	TERTINGGAL
8.915	32	JAWA BARAT	3209	KABUPATEN CIREBON	320910	ASTANAJAPURA	3209102005	SIDAMULYA	0,5803	TERTINGGAL
8.916	32	JAWA BARAT	3209	KABUPATEN CIREBON	320910	ASTANAJAPURA	3209102011	ASTANAJAPURA	0,5732	TERTINGGAL
8.917	32	JAWA BARAT	3209	KABUPATEN CIREBON	320910	ASTANAJAPURA	3209102014	JAPURA BAKTI	0,5465	TERTINGGAL
8.918	32	JAWA BARAT	3209	KABUPATEN CIREBON	320914	TALUN	3209142001	SAMPIRAN	0,5811	TERTINGGAL
8.919	32	JAWA BARAT	3209	KABUPATEN CIREBON	320917	PALIMANAN	3209172006	BEBERAN	0,4973	TERTINGGAL
8.920	32	JAWA BARAT	3209	KABUPATEN CIREBON	320917	PALIMANAN	3209172007	SEMPLO	0,5471	TERTINGGAL
8.921	32	JAWA BARAT	3209	KABUPATEN CIREBON	320930	GEBANG	3209302001	DOMPYONG KULON	0,5930	TERTINGGAL
8.922	32	JAWA BARAT	3209	KABUPATEN CIREBON	320930	GEBANG	3209302002	DOMPYONG WETAN	0,5988	TERTINGGAL
8.923	32	JAWA BARAT	3209	KABUPATEN CIREBON	320930	GEBANG	3209302003	KALIMEKAR	0,5868	TERTINGGAL
8.924	32	JAWA BARAT	3209	KABUPATEN CIREBON	320936	PLERED	3209362008	SARABAU	0,5940	TERTINGGAL
8.925	32	JAWA BARAT	3210	KABUPATEN MAJALENGKA	321001	LEMAHSUGIH	3210012004	CIBULAN	0,5703	TERTINGGAL
8.926	32	JAWA BARAT	3210	KABUPATEN MAJALENGKA	321001	LEMAHSUGIH	3210012010	CIGALEUH	0,5724	TERTINGGAL
8.927	32	JAWA BARAT	3210	KABUPATEN MAJALENGKA	321002	BANTARUJEG	3210022008	CIMANGGUHILIR	0,5918	TERTINGGAL
8.928	32	JAWA BARAT	3210	KABUPATEN MAJALENGKA	321002	BANTARUJEG	3210022016	WADOWETAN	0,5752	TERTINGGAL
8.929	32	JAWA BARAT	3210	KABUPATEN MAJALENGKA	321004	TALAGA	3210042008	SUKAPERNA	0,5949	TERTINGGAL
8.930	32	JAWA BARAT	3210	KABUPATEN MAJALENGKA	321004	TALAGA	3210042013	GUNUNGMANIK	0,5933	TERTINGGAL
8.931	32	JAWA BARAT	3210	KABUPATEN MAJALENGKA	321004	TALAGA	3210042015	MEKARRAHARJA	0,5784	TERTINGGAL
8.932	32	JAWA BARAT	3210	KABUPATEN MAJALENGKA	321006	MAJA	3210062005	CIPICUNG	0,5789	TERTINGGAL
8.933	32	JAWA BARAT	3210	KABUPATEN MAJALENGKA	321006	MAJA	3210062010	CIEURIH	0,5211	TERTINGGAL
8.934	32	JAWA BARAT	3210	KABUPATEN MAJALENGKA	321006	MAJA	3210062018	NUNUK BARU	0,5913	TERTINGGAL
8.935	32	JAWA BARAT	3210	KABUPATEN MAJALENGKA	321015	JATITUJUH	3210152015	PASINDANGAN	0,5971	TERTINGGAL
8.936	32	JAWA BARAT	3210	KABUPATEN MAJALENGKA	321017	SUMBERJAYA	3210172003	GARAWANGI	0,5730	TERTINGGAL
8.937	32	JAWA BARAT	3210	KABUPATEN MAJALENGKA	321017	SUMBERJAYA	3210172006	SEPAT	0,5492	TERTINGGAL
8.938	32	JAWA BARAT	3210	KABUPATEN MAJALENGKA	321017	SUMBERJAYA	3210172012	PANJALIN LOR	0,5654	TERTINGGAL
8.939	32	JAWA BARAT	3210	KABUPATEN MAJALENGKA	321017	SUMBERJAYA	3210172014	PANCAKSUJI	0,5405	TERTINGGAL
8.940	32	JAWA BARAT	3210	KABUPATEN MAJALENGKA	321017	SUMBERJAYA	3210172015	GELOK MULYA	0,5576	TERTINGGAL
8.941	32	JAWA BARAT	3211	KABUPATEN SUMEDANG	321102	JATINUNGGAL	3211022009	CIMANINTIN	0,5808	TERTINGGAL
8.942	32	JAWA BARAT	3211	KABUPATEN SUMEDANG	321103	DARMARAJA	3211032006	CIKEUSI	0,5646	TERTINGGAL
8.943	32	JAWA BARAT	3211	KABUPATEN SUMEDANG	321106	SITURAJA	3211062012	PAMULIHAN	0,5976	TERTINGGAL
8.944	32	JAWA BARAT	3211	KABUPATEN SUMEDANG	321121	TANJUNG MEDAR	3211212009	TANJUNG MEDAR	0,5976	TERTINGGAL
8.945	32	JAWA BARAT	3213	KABUPATEN SUBANG	321319	CIJAMBE	3213192004	CIMENTENG	0,5897	TERTINGGAL
8.946	32	JAWA BARAT	3214	KABUPATEN PURWAKARTA	321403	JATILUHUR	3214032009	CISALADA	0,5554	TERTINGGAL
8.947	32	JAWA BARAT	3214	KABUPATEN PURWAKARTA	321405	SUKATANI	3214052009	TAJURSINDANG	0,5022	TERTINGGAL
8.948	32	JAWA BARAT	3214	KABUPATEN PURWAKARTA	321405	SUKATANI	3214052010	CIBODAS	0,5938	TERTINGGAL
8.949	32	JAWA BARAT	3214	KABUPATEN PURWAKARTA	321406	DARANGDAN	3214062005	MEKARSARI	0,5362	TERTINGGAL
8.950	32	JAWA BARAT	3214	KABUPATEN PURWAKARTA	321406	DARANGDAN	3214062009	GUNUNGHEJO	0,5106	TERTINGGAL
8.951	32	JAWA BARAT	3214	KABUPATEN PURWAKARTA	321406	DARANGDAN	3214062010	PASIRANGIN	0,5808	TERTINGGAL
8.952	32	JAWA BARAT	3214	KABUPATEN PURWAKARTA	321406	DARANGDAN	3214062011	LEGOKSARI	0,5541	TERTINGGAL
8.953	32	JAWA BARAT	3214	KABUPATEN PURWAKARTA	321406	DARANGDAN	3214062012	SIRNAMANAH	0,5397	TERTINGGAL
8.954	32	JAWA BARAT	3214	KABUPATEN PURWAKARTA	321406	DARANGDAN	3214062014	NEGLASARI	0,5810	TERTINGGAL
8.955	32	JAWA BARAT	3214	KABUPATEN PURWAKARTA	321406	DARANGDAN	3214062015	NAGRAK	0,5984	TERTINGGAL
8.956	32	JAWA BARAT	3214	KABUPATEN PURWAKARTA	321407	MANIIS	3214072003	SINARGALIH	0,5971	TERTINGGAL
8.957	32	JAWA BARAT	3214	KABUPATEN PURWAKARTA	321414	CIBATU	3214142007	CIKADU	0,5511	TERTINGGAL
8.958	32	JAWA BARAT	3214	KABUPATEN PURWAKARTA	321414	CIBATU	3214142008	CIBUKAMANAH	0,5952	TERTINGGAL
8.959	32	JAWA BARAT	3214	KABUPATEN PURWAKARTA	321414	CIBATU	3214142010	CIPANCUR	0,5860	TERTINGGAL
8.960	32	JAWA BARAT	3214	KABUPATEN PURWAKARTA	321415	SUKASARI	3214152001	KUTAMANAH	0,5901	TERTINGGAL
8.961	32	JAWA BARAT	3214	KABUPATEN PURWAKARTA	321415	SUKASARI	3214152003	CIRIRIP	0,5337	TERTINGGAL
8.962	32	JAWA BARAT	3214	KABUPATEN PURWAKARTA	321415	SUKASARI	3214152004	SUKASARI	0,5443	TERTINGGAL
8.963	32	JAWA BARAT	3214	KABUPATEN PURWAKARTA	321415	SUKASARI	3214152005	PARUNGBANTENG	0,5354	TERTINGGAL
8.964	32	JAWA BARAT	3214	KABUPATEN PURWAKARTA	321416	PONDOKSALAM	3214162002	PONDOKBUNGUR	0,5468	TERTINGGAL
8.965	32	JAWA BARAT	3214	KABUPATEN PURWAKARTA	321416	PONDOKSALAM	3214162003	SALEM	0,5430	TERTINGGAL

NO	KODE PROVINSI	NAMA PROVINSI	KODE KABUPATEN	NAMA KABUPATEN	KODE KECAMATAN	NAMA KECAMATAN	KODE DESA	NAMA DESA	IDM	STATUS IDM
8.966	32	JAWA BARAT	3214	KABUPATEN PURWAKARTA	321416	PONDOKSALAM	3214162008	BUNGURJAYA	0,5767	TERTINGGAL
8.967	32	JAWA BARAT	3214	KABUPATEN PURWAKARTA	321416	PONDOKSALAM	3214162009	GURUDUG	0,5227	TERTINGGAL
8.968	32	JAWA BARAT	3214	KABUPATEN PURWAKARTA	321416	PONDOKSALAM	3214162010	SUKAJADI	0,5846	TERTINGGAL
8.969	32	JAWA BARAT	3215	KABUPATEN KARAWANG	321504	CIAMPEL	3215042005	KUTANEGARA	0,5960	TERTINGGAL
8.970	32	JAWA BARAT	3215	KABUPATEN KARAWANG	321504	CIAMPEL	3215042007	MULYASEJATI	0,5925	TERTINGGAL
8.971	32	JAWA BARAT	3215	KABUPATEN KARAWANG	321504	CIAMPEL	3215042008	TEGALLEGA	0,5881	TERTINGGAL
8.972	32	JAWA BARAT	3215	KABUPATEN KARAWANG	321506	RENGASDENGKLOK	3215062004	DEWISARI	0,5857	TERTINGGAL
8.973	32	JAWA BARAT	3215	KABUPATEN KARAWANG	321507	KUTAWALUYA	3215072006	KUTAJAYA	0,5660	TERTINGGAL
8.974	32	JAWA BARAT	3215	KABUPATEN KARAWANG	321507	KUTAWALUYA	3215072010	KUTARAJA	0,5897	TERTINGGAL
8.975	32	JAWA BARAT	3215	KABUPATEN KARAWANG	321510	PEDES	3215102002	KARANGJAYA	0,5925	TERTINGGAL
8.976	32	JAWA BARAT	3215	KABUPATEN KARAWANG	321510	PEDES	3215102006	DONGKAL	0,5490	TERTINGGAL
8.977	32	JAWA BARAT	3215	KABUPATEN KARAWANG	321510	PEDES	3215102018	MALANGSARI	0,5168	TERTINGGAL
8.978	32	JAWA BARAT	3215	KABUPATEN KARAWANG	321511	CIBUAYA	3215112003	KERTARAHAYU	0,5862	TERTINGGAL
8.979	32	JAWA BARAT	3215	KABUPATEN KARAWANG	321511	CIBUAYA	3215112007	SEDARI	0,5814	TERTINGGAL
8.980	32	JAWA BARAT	3215	KABUPATEN KARAWANG	321511	CIBUAYA	3215112008	CEMARAJAYA	0,4970	TERTINGGAL
8.981	32	JAWA BARAT	3215	KABUPATEN KARAWANG	321511	CIBUAYA	3215112011	GEBANGJAYA	0,5059	TERTINGGAL
8.982	32	JAWA BARAT	3215	KABUPATEN KARAWANG	321515	CILAMAYA WETAN	3215152003	MUARA	0,5503	TERTINGGAL
8.983	32	JAWA BARAT	3215	KABUPATEN KARAWANG	321515	CILAMAYA WETAN	3215152004	MUARABARU	0,5770	TERTINGGAL
8.984	32	JAWA BARAT	3215	KABUPATEN KARAWANG	321515	CILAMAYA WETAN	3215152007	TEGALSARI	0,5862	TERTINGGAL
8.985	32	JAWA BARAT	3215	KABUPATEN KARAWANG	321521	MAJALAYA	3215212005	SARIJAYA	0,5952	TERTINGGAL
8.986	32	JAWA BARAT	3215	KABUPATEN KARAWANG	321524	BANYUSARI	3215242001	GEMBONGAN	0,5510	TERTINGGAL
8.987	32	JAWA BARAT	3215	KABUPATEN KARAWANG	321524	BANYUSARI	3215242003	GEMPOL KOLOT	0,5792	TERTINGGAL
8.988	32	JAWA BARAT	3215	KABUPATEN KARAWANG	321524	BANYUSARI	3215242004	BANYUASIH	0,5467	TERTINGGAL
8.989	32	JAWA BARAT	3215	KABUPATEN KARAWANG	321524	BANYUSARI	3215242005	KERTARAHARJA	0,5483	TERTINGGAL
8.990	32	JAWA BARAT	3215	KABUPATEN KARAWANG	321524	BANYUSARI	3215242006	TANJUNG	0,5956	TERTINGGAL
8.991	32	JAWA BARAT	3215	KABUPATEN KARAWANG	321524	BANYUSARI	3215242010	MEKARASIH	0,5681	TERTINGGAL
8.992	32	JAWA BARAT	3215	KABUPATEN KARAWANG	321524	BANYUSARI	3215242011	TALUNJAYA	0,5881	TERTINGGAL
8.993	32	JAWA BARAT	3215	KABUPATEN KARAWANG	321527	TELUKJAMBE BARAT	3215272004	MEKARMULYA	0,5802	TERTINGGAL
8.994	32	JAWA BARAT	3215	KABUPATEN KARAWANG	321527	TELUKJAMBE BARAT	3215272005	PARUNGSARI	0,5881	TERTINGGAL
8.995	32	JAWA BARAT	3215	KABUPATEN KARAWANG	321527	TELUKJAMBE BARAT	3215272010	MULYAJAYA	0,5949	TERTINGGAL
8.996	32	JAWA BARAT	3215	KABUPATEN KARAWANG	321530	CILEBAR	3215302002	RAWASARI	0,5595	TERTINGGAL
8.997	32	JAWA BARAT	3215	KABUPATEN KARAWANG	321530	CILEBAR	3215302003	PUSAKAJAYA SELATAN	0,5822	TERTINGGAL
8.998	32	JAWA BARAT	3215	KABUPATEN KARAWANG	321530	CILEBAR	3215302004	CIKANDE	0,5840	TERTINGGAL
8.999	32	JAWA BARAT	3215	KABUPATEN KARAWANG	321530	CILEBAR	3215302005	KOSAMBIBATU	0,5260	TERTINGGAL
9.000	32	JAWA BARAT	3215	KABUPATEN KARAWANG	321530	CILEBAR	3215302006	PUSAKAJAYA UTARA	0,5837	TERTINGGAL
9.001	32	JAWA BARAT	3215	KABUPATEN KARAWANG	321530	CILEBAR	3215302007	SUKARATU	0,5956	TERTINGGAL
9.002	32	JAWA BARAT	3215	KABUPATEN KARAWANG	321530	CILEBAR	3215302008	CIPTAMARGI	0,5876	TERTINGGAL
9.003	32	JAWA BARAT	3215	KABUPATEN KARAWANG	321530	CILEBAR	3215302009	MEKARPOHACI	0,5895	TERTINGGAL
9.004	32	JAWA BARAT	3216	KABUPATEN BEKASI	321603	SUKAWANGI	3216032007	SUKAMEKAR	0,5863	TERTINGGAL
9.005	32	JAWA BARAT	3217	KABUPATEN BANDUNG BARAT	321711	CILILIN	3217112005	KARANGANYAR	0,5682	TERTINGGAL
9.006	32	JAWA BARAT	3217	KABUPATEN BANDUNG BARAT	321711	CILILIN	3217112007	KARYAMUKTI	0,5589	TERTINGGAL
9.007	32	JAWA BARAT	3218	KABUPATEN PANGANDARAN	321804	CIGUGUR	3218042003	PAGERBUMI	0,5567	TERTINGGAL
9.008	33	JAWA TENGAH	3301	KABUPATEN CILACAP	330102	KESUGIHAN	3301022011	KELENG	0,5941	TERTINGGAL
9.009	33	JAWA TENGAH	3301	CILACAP	333301	JERUKLEGI	3301082013	TRITIH LOR	0,4289	SANGAT TERTINGGAL
9.010	33	JAWA TENGAH	3301	CILACAP	333301	KAWUNGANTEN	3301092014	BABAKAN	0,5578	TERTINGGAL
9.011	33	JAWA TENGAH	3301	KABUPATEN CILACAP	330111	SIDAREJA	3301112006	PENYARANG	0,5811	TERTINGGAL
9.012	33	JAWA TENGAH	3301	CILACAP	333301	CIMANGGU	3301132009	KARANGSARI	0,5916	TERTINGGAL
9.013	33	JAWA TENGAH	3301	KABUPATEN CILACAP	330115	WANAREJA	3301152011	JAMBU	0,5657	TERTINGGAL
9.014	33	JAWA TENGAH	3301	KABUPATEN CILACAP	330124	KAMPUNG LAUT	3301242001	UJUNGAGAGAK	0,5922	TERTINGGAL
9.015	33	JAWA TENGAH	3301	KABUPATEN CILACAP	330124	KAMPUNG LAUT	3301242002	UJUNGALANG	0,5871	TERTINGGAL
9.016	33	JAWA TENGAH	3301	KABUPATEN CILACAP	330124	KAMPUNG LAUT	3301242003	PANIKEL	0,5178	TERTINGGAL
9.017	33	JAWA TENGAH	3302	KABUPATEN BANYUMAS	330211	BANYUMAS	3302112004	KARANGRAU	0,5482	TERTINGGAL
9.018	33	JAWA TENGAH	3302	KABUPATEN BANYUMAS	330215	GUMELAR	3302152010	SAMUDRA KULON	0,5514	TERTINGGAL
9.019	33	JAWA TENGAH	3303	KABUPATEN PURBALINGGA	330301	KEMANGKON	3303012013	KALIALANG	0,5563	TERTINGGAL
9.020	33	JAWA TENGAH	3303	KABUPATEN PURBALINGGA	330303	KEJOBONG	3303032012	KEDARPAN	0,5689	TERTINGGAL



NO	KODE PROVINSI	NAMA PROVINSI	KODE KABUPATEN	NAMA KABUPATEN	KODE KECAMATAN	NAMA KECAMATAN	KODE DESA	NAMA DESA	IDM	STATUS IDM
9.021	33	JAWA TENGAH	3303	KABUPATEN PURBALINGGA	330307	KUTASARI	3303072003	SUMINGKIR	0,5932	TERTINGGAL
9.022	33	JAWA TENGAH	3303	KABUPATEN PURBALINGGA	330307	KUTASARI	3303072009	LIMBANGAN	0,5922	TERTINGGAL
9.023	33	JAWA TENGAH	3303	KABUPATEN PURBALINGGA	330309	BOBOTSARI	3303092004	BANJARSARI	0,5070	TERTINGGAL
9.024	33	JAWA TENGAH	3303	KABUPATEN PURBALINGGA	330311	KARANGANYAR	3303112005	LUMPANG	0,5940	TERTINGGAL
9.025	33	JAWA TENGAH	3303	KABUPATEN PURBALINGGA	330311	KARANGANYAR	3303112013	KALIJARAN	0,5771	TERTINGGAL
9.026	33	JAWA TENGAH	3303	KABUPATEN PURBALINGGA	330312	KARANGMONCOL	3303122011	SIRAU	0,5903	TERTINGGAL
9.027	33	JAWA TENGAH	3303	KABUPATEN PURBALINGGA	330315	PADAMARA	3303152001	KARANGPULE	0,5878	TERTINGGAL
9.028	33	JAWA TENGAH	3303	KABUPATEN PURBALINGGA	330315	PADAMARA	3303152010	PURBAYASA	0,5530	TERTINGGAL
9.029	33	JAWA TENGAH	3303	KABUPATEN PURBALINGGA	330316	PENGADEGAN	3303162001	PANUNGGALAN	0,5849	TERTINGGAL
9.030	33	JAWA TENGAH	3303	KABUPATEN PURBALINGGA	330316	PENGADEGAN	3303162007	TUMANGGAL	0,5865	TERTINGGAL
9.031	33	JAWA TENGAH	3303	KABUPATEN PURBALINGGA	330317	KARANGJAMBU	3303172005	JINGKANG	0,5748	TERTINGGAL
9.032	33	JAWA TENGAH	3303	KABUPATEN PURBALINGGA	330317	KARANGJAMBU	3303172006	DANASARI	0,5729	TERTINGGAL
9.033	33	JAWA TENGAH	3304	KABUPATEN BANJARNEGARA	330405	BAWANG	3304052002	KEBONDALEM	0,5795	TERTINGGAL
9.034	33	JAWA TENGAH	3304	KABUPATEN BANJARNEGARA	330405	BAWANG	3304052003	MAJALENGKA	0,5706	TERTINGGAL
9.035	33	JAWA TENGAH	3304	KABUPATEN BANJARNEGARA	330407	SIGALUH	3304072002	SAWAL	0,5916	TERTINGGAL
9.036	33	JAWA TENGAH	3304	KABUPATEN BANJARNEGARA	330408	MADUKARA	3304082020	PAKELEN	0,5938	TERTINGGAL
9.037	33	JAWA TENGAH	3304	KABUPATEN BANJARNEGARA	330412	PUNGGELAN	3304122001	SAMBONG	0,5619	TERTINGGAL
9.038	33	JAWA TENGAH	3304	KABUPATEN BANJARNEGARA	330412	PUNGGELAN	3304122003	KLAPA	0,5789	TERTINGGAL
9.039	33	JAWA TENGAH	3304	KABUPATEN BANJARNEGARA	330413	KARANGKOBAR	3304132001	PAWEDEN	0,5873	TERTINGGAL
9.040	33	JAWA TENGAH	3304	KABUPATEN BANJARNEGARA	330413	KARANGKOBAR	3304132002	GUMELAR	0,5559	TERTINGGAL
9.041	33	JAWA TENGAH	3304	KABUPATEN BANJARNEGARA	330413	KARANGKOBAR	3304132005	SLATRI	0,5937	TERTINGGAL
9.042	33	JAWA TENGAH	3304	KABUPATEN BANJARNEGARA	330413	KARANGKOBAR	3304132007	PASURUHAN	0,5638	TERTINGGAL
9.043	33	JAWA TENGAH	3304	KABUPATEN BANJARNEGARA	330413	KARANGKOBAR	3304132008	KARANGGONDANG	0,5729	TERTINGGAL
9.044	33	JAWA TENGAH	3304	KABUPATEN BANJARNEGARA	330413	KARANGKOBAR	3304132010	AMBAL	0,5805	TERTINGGAL
9.045	33	JAWA TENGAH	3304	KABUPATEN BANJARNEGARA	330413	KARANGKOBAR	3304132011	BINANGUN	0,5637	TERTINGGAL
9.046	33	JAWA TENGAH	3304	KABUPATEN BANJARNEGARA	330414	PAGENTAN	3304142004	NAGASARI	0,5970	TERTINGGAL
9.047	33	JAWA TENGAH	3304	KABUPATEN BANJARNEGARA	330414	PAGENTAN	3304142005	GUMINGSIR	0,5389	TERTINGGAL
9.048	33	JAWA TENGAH	3304	KABUPATEN BANJARNEGARA	330414	PAGENTAN	3304142008	METAWANA	0,5367	TERTINGGAL
9.049	33	JAWA TENGAH	3304	KABUPATEN BANJARNEGARA	330414	PAGENTAN	3304142015	BABADAN	0,5795	TERTINGGAL
9.050	33	JAWA TENGAH	3304	KABUPATEN BANJARNEGARA	330414	PAGENTAN	3304142016	TEGALJERUK	0,5684	TERTINGGAL
9.051	33	JAWA TENGAH	3304	KABUPATEN BANJARNEGARA	330415	PEJAWARAN	3304152002	KARANGSARI	0,5827	TERTINGGAL
9.052	33	JAWA TENGAH	3304	KABUPATEN BANJARNEGARA	330415	PEJAWARAN	3304152005	GIRITIRTA	0,5707	TERTINGGAL
9.053	33	JAWA TENGAH	3304	KABUPATEN BANJARNEGARA	330415	PEJAWARAN	3304152008	DARMAYASA	0,5951	TERTINGGAL
9.054	33	JAWA TENGAH	3304	KABUPATEN BANJARNEGARA	330416	BATUR	3304162004	PEKASIRAN	0,5949	TERTINGGAL
9.055	33	JAWA TENGAH	3304	KABUPATEN BANJARNEGARA	330417	WANAYASA	3304172015	LEGOKSAYEM	0,5625	TERTINGGAL
9.056	33	JAWA TENGAH	3304	KABUPATEN BANJARNEGARA	330418	KALIBENING	3304182002	ASINAN	0,5170	TERTINGGAL
9.057	33	JAWA TENGAH	3304	KABUPATEN BANJARNEGARA	330418	KALIBENING	3304182004	KALIBOMBONG	0,5727	TERTINGGAL
9.058	33	JAWA TENGAH	3304	KABUPATEN BANJARNEGARA	330418	KALIBENING	3304182009	SIDAKANGEN	0,5883	TERTINGGAL
9.059	33	JAWA TENGAH	3304	KABUPATEN BANJARNEGARA	330418	KALIBENING	3304182016	KASINOMAN	0,5900	TERTINGGAL
9.060	33	JAWA TENGAH	3304	KABUPATEN BANJARNEGARA	330419	PANDANARUM	3304192001	PANDANARUM	0,5633	TERTINGGAL
9.061	33	JAWA TENGAH	3304	KABUPATEN BANJARNEGARA	330419	PANDANARUM	3304192002	SINDUAI	0,5738	TERTINGGAL
9.062	33	JAWA TENGAH	3304	KABUPATEN BANJARNEGARA	330419	PANDANARUM	3304192003	PASEGERAN	0,5852	TERTINGGAL
9.063	33	JAWA TENGAH	3304	KABUPATEN BANJARNEGARA	330419	PANDANARUM	3304192004	PINGIT LOR	0,5800	TERTINGGAL
9.064	33	JAWA TENGAH	3304	KABUPATEN BANJARNEGARA	330419	PANDANARUM	3304192006	SIRONGGE	0,5982	TERTINGGAL
9.065	33	JAWA TENGAH	3304	KABUPATEN BANJARNEGARA	330420	PAGEDONGAN	3304202006	PESANGKALAN	0,5897	TERTINGGAL
9.066	33	JAWA TENGAH	3304	KABUPATEN BANJARNEGARA	330420	PAGEDONGAN	3304202007	DUREN	0,5581	TERTINGGAL
9.067	33	JAWA TENGAH	3305	KABUPATEN KEBUMEN	330501	AYAH	3305012008	WATUKELIR	0,5124	TERTINGGAL
9.068	33	JAWA TENGAH	3305	KABUPATEN KEBUMEN	330502	BUAYAN	3305022008	PAKURAN	0,5492	TERTINGGAL
9.069	33	JAWA TENGAH	3305	KABUPATEN KEBUMEN	330502	BUAYAN	3305022012	ROGODONO	0,5716	TERTINGGAL
9.070	33	JAWA TENGAH	3305	KABUPATEN KEBUMEN	330502	BUAYAN	3305022014	TUGU	0,5808	TERTINGGAL
9.071	33	JAWA TENGAH	3305	KABUPATEN KEBUMEN	330502	BUAYAN	3305022015	NOGORAJI	0,5805	TERTINGGAL
9.072	33	JAWA TENGAH	3305	KABUPATEN KEBUMEN	330502	BUAYAN	3305022018	JOGOMULYO	0,5598	TERTINGGAL
9.073	33	JAWA TENGAH	3305	KABUPATEN KEBUMEN	330503	PURING	3305032021	MADUREJO	0,5963	TERTINGGAL
9.074	33	JAWA TENGAH	3305	KABUPATEN KEBUMEN	330510	KUTOWINANGUN	3305102014	LUMBU	0,5919	TERTINGGAL
9.075	33	JAWA TENGAH	3305	KABUPATEN KEBUMEN	330510	KUTOWINANGUN	3305102018	PESALAKAN	0,5565	TERTINGGAL

NO	KODE PROVINSI	NAMA PROVINSI	KODE KABUPATEN	NAMA KABUPATEN	KODE KECAMATAN	NAMA KECAMATAN	KODE DESA	NAMA DESA	IDM	STATUS IDM
9.076	33	JAWA TENGAH	3305	KABUPATEN KEBUMEN	330514	SRUWENG	3305142014	PENGEMPON	0,5689	TERTINGGAL
9.077	33	JAWA TENGAH	3305	KABUPATEN KEBUMEN	330514	SRUWENG	3305142019	DONOSARI	0,5043	TERTINGGAL
9.078	33	JAWA TENGAH	3305	KABUPATEN KEBUMEN	330514	SRUWENG	3305142021	CONDONGCAMPUR	0,5116	TERTINGGAL
9.079	33	JAWA TENGAH	3305	KABUPATEN KEBUMEN	330516	KUWARASAN	3305162008	HARJODOWO	0,5894	TERTINGGAL
9.080	33	JAWA TENGAH	3305	KABUPATEN KEBUMEN	330516	KUWARASAN	3305162009	LEMAHDUWUR	0,5373	TERTINGGAL
9.081	33	JAWA TENGAH	3305	KABUPATEN KEBUMEN	330521	KARANGGAYAM	3305212010	KEBAKALAN	0,5786	TERTINGGAL
9.082	33	JAWA TENGAH	3305	KABUPATEN KEBUMEN	330521	KARANGGAYAM	3305212015	GINANDONG	0,5879	TERTINGGAL
9.083	33	JAWA TENGAH	3305	KABUPATEN KEBUMEN	330521	KARANGGAYAM	3305212016	BINANGUN	0,5843	TERTINGGAL
9.084	33	JAWA TENGAH	3305	KABUPATEN KEBUMEN	330523	BONOROWO	3305232005	ROWOSARI	0,5989	TERTINGGAL
9.085	33	JAWA TENGAH	3305	KABUPATEN KEBUMEN	330523	BONOROWO	3305232006	TLOGOREJO	0,5821	TERTINGGAL
9.086	33	JAWA TENGAH	3305	KABUPATEN KEBUMEN	330526	KARANGSAMBUNG	3305262006	PLUMBON	0,5471	TERTINGGAL
9.087	33	JAWA TENGAH	3305	KABUPATEN KEBUMEN	330526	KARANGSAMBUNG	3305262007	PUJOTIRTO	0,5659	TERTINGGAL
9.088	33	JAWA TENGAH	3305	KABUPATEN KEBUMEN	330526	KARANGSAMBUNG	3305262009	TLEPOK	0,5676	TERTINGGAL
9.089	33	JAWA TENGAH	3305	KABUPATEN KEBUMEN	330526	KARANGSAMBUNG	3305262010	KALISANA	0,5730	TERTINGGAL
9.090	33	JAWA TENGAH	3306	KABUPATEN PURWOREJO	330601	GRABAG	3306012010	BENDUNGAN	0,5765	TERTINGGAL
9.091	33	JAWA TENGAH	3306	KABUPATEN PURWOREJO	330601	GRABAG	3306012016	TRIMULYO	0,5708	TERTINGGAL
9.092	33	JAWA TENGAH	3306	KABUPATEN PURWOREJO	330601	GRABAG	3306012026	KEDUNGKAMAL	0,5690	TERTINGGAL
9.093	33	JAWA TENGAH	3306	KABUPATEN PURWOREJO	330602	NGOMBOL	3306022025	KALIWUNGUKIDUL	0,5648	TERTINGGAL
9.094	33	JAWA TENGAH	3306	KABUPATEN PURWOREJO	330602	NGOMBOL	3306022047	SINGKILKULON	0,5376	TERTINGGAL
9.095	33	JAWA TENGAH	3306	KABUPATEN PURWOREJO	330604	BAGELEN	3306042002	TLOGOKOTES	0,5703	TERTINGGAL
9.096	33	JAWA TENGAH	3306	KABUPATEN PURWOREJO	330604	BAGELEN	3306042012	KALIREJO	0,5678	TERTINGGAL
9.097	33	JAWA TENGAH	3306	KABUPATEN PURWOREJO	330605	KALIGESING	3306052016	GUNUNGWANGI	0,5781	TERTINGGAL
9.098	33	JAWA TENGAH	3306	KABUPATEN PURWOREJO	330611	PITURUH	3306112012	KEBURUSAN	0,5690	TERTINGGAL
9.099	33	JAWA TENGAH	3306	KABUPATEN PURWOREJO	330611	PITURUH	3306112013	WONOYOSO	0,5111	TERTINGGAL
9.100	33	JAWA TENGAH	3306	KABUPATEN PURWOREJO	330611	PITURUH	3306112015	WARU	0,5892	TERTINGGAL
9.101	33	JAWA TENGAH	3306	KABUPATEN PURWOREJO	330611	PITURUH	3306112016	BLEKATUK	0,5900	TERTINGGAL
9.102	33	JAWA TENGAH	3306	KABUPATEN PURWOREJO	330611	PITURUH	3306112024	SAMBENG	0,5951	TERTINGGAL
9.103	33	JAWA TENGAH	3306	KABUPATEN PURWOREJO	330611	PITURUH	3306112044	SOMOGEDE	0,5295	TERTINGGAL
9.104	33	JAWA TENGAH	3306	KABUPATEN PURWOREJO	330611	PITURUH	3306112048	WONOSIDO	0,5599	TERTINGGAL
9.105	33	JAWA TENGAH	3306	KABUPATEN PURWOREJO	330613	BRUNO	3306132009	BRONDONG	0,5510	TERTINGGAL
9.106	33	JAWA TENGAH	3306	KABUPATEN PURWOREJO	330613	BRUNO	3306132014	GIYOMBONG	0,5768	TERTINGGAL
9.107	33	JAWA TENGAH	3306	KABUPATEN PURWOREJO	330613	BRUNO	3306132015	KAMBANGAN	0,5687	TERTINGGAL
9.108	33	JAWA TENGAH	3306	KABUPATEN PURWOREJO	330614	GEBANG	3306142022	PRUMBEN	0,5713	TERTINGGAL
9.109	33	JAWA TENGAH	3306	KABUPATEN PURWOREJO	330615	LOANO	3306152005	RIMUN	0,5765	TERTINGGAL
9.110	33	JAWA TENGAH	3306	KABUPATEN PURWOREJO	330615	LOANO	3306152006	TEPANSARI	0,5894	TERTINGGAL
9.111	33	JAWA TENGAH	3306	KABUPATEN PURWOREJO	330615	LOANO	3306152007	KALIGLAGAH	0,5689	TERTINGGAL
9.112	33	JAWA TENGAH	3306	KABUPATEN PURWOREJO	330615	LOANO	3306152021	NGARGOSARI	0,5882	TERTINGGAL
9.113	33	JAWA TENGAH	3306	KABUPATEN PURWOREJO	330616	BENER	3306162001	BENOWO	0,5705	TERTINGGAL
9.114	33	JAWA TENGAH	3306	KABUPATEN PURWOREJO	330616	BENER	3306162013	MEDONO	0,5767	TERTINGGAL
9.115	33	JAWA TENGAH	3306	KABUPATEN PURWOREJO	330616	BENER	3306162014	BLEBER	0,5821	TERTINGGAL
9.116	33	JAWA TENGAH	3306	KABUPATEN PURWOREJO	330616	BENER	3306162020	KAMIJORO	0,5805	TERTINGGAL
9.117	33	JAWA TENGAH	3307	KABUPATEN WONOSOBO	330701	WADASLINTANG	3307012013	TIRIP	0,4954	TERTINGGAL
9.118	33	JAWA TENGAH	3307	KABUPATEN WONOSOBO	330711	MOJOTENGAH	3307112016	DERONGISOR	0,5713	TERTINGGAL
9.119	33	JAWA TENGAH	3307	KABUPATEN WONOSOBO	330711	MOJOTENGAH	3307112017	DERODUWUR	0,5918	TERTINGGAL
9.120	33	JAWA TENGAH	3307	KABUPATEN WONOSOBO	330711	MOJOTENGAH	3307112018	SLUKATAN	0,5824	TERTINGGAL
9.121	33	JAWA TENGAH	3307	KABUPATEN WONOSOBO	330713	KEJAJAR	3307132001	CAMPURSARI	0,4824	SANGAT TERTINGGAL
9.122	33	JAWA TENGAH	3307	KABUPATEN WONOSOBO	330715	KALIBAWANG	3307152008	KALIALANG	0,5793	TERTINGGAL
9.123	33	JAWA TENGAH	3308	KABUPATEN MAGELANG	330802	BOROBUDUR	3308022005	KENALAN	0,5775	TERTINGGAL
9.124	33	JAWA TENGAH	3308	KABUPATEN MAGELANG	330811	TEMPURAN	3308112011	TEMANGGAL	0,5764	TERTINGGAL
9.125	33	JAWA TENGAH	3308	KABUPATEN MAGELANG	330811	TEMPURAN	3308112012	PRINGOMBO	0,5730	TERTINGGAL
9.126	33	JAWA TENGAH	3308	KABUPATEN MAGELANG	330811	TEMPURAN	3308112013	KEMUTUK	0,5110	TERTINGGAL
9.127	33	JAWA TENGAH	3308	KABUPATEN MAGELANG	330811	TEMPURAN	3308112015	TUGUREJO	0,5811	TERTINGGAL
9.128	33	JAWA TENGAH	3308	KABUPATEN MAGELANG	330812	KAJORAN	3308122005	MADUGONDO	0,5805	TERTINGGAL
9.129	33	JAWA TENGAH	3308	KABUPATEN MAGELANG	330812	KAJORAN	3308122007	NGENDROSARI	0,5825	TERTINGGAL
9.130	33	JAWA TENGAH	3308	KABUPATEN MAGELANG	330812	KAJORAN	3308122010	KRINJING	0,5640	TERTINGGAL



NO	KODE PROVINSI	NAMA PROVINSI	KODE KABUPATEN	NAMA KABUPATEN	KODE KECAMATAN	NAMA KECAMATAN	KODE DESA	NAMA DESA	IDM	STATUS IDM
9.131	33	JAWA TENGAH	3308	KABUPATEN MAGELANG	330812	KAJORAN	3308122018	PANDANSARI	0,5597	TERTINGGAL
9.132	33	JAWA TENGAH	3308	KABUPATEN MAGELANG	330812	KAJORAN	3308122023	PUCUNGROTO	0,5354	TERTINGGAL
9.133	33	JAWA TENGAH	3308	KABUPATEN MAGELANG	330812	KAJORAN	3308122024	SIDOREJO	0,4838	SANGAT TERTINGGAL
9.134	33	JAWA TENGAH	3308	KABUPATEN MAGELANG	330812	KAJORAN	3308122027	SUKOREJO	0,5433	TERTINGGAL
9.135	33	JAWA TENGAH	3308	KABUPATEN MAGELANG	330813	KALIANGKRIK	3308132008	PENGARENGAN	0,5711	TERTINGGAL
9.136	33	JAWA TENGAH	3308	KABUPATEN MAGELANG	330813	KALIANGKRIK	3308132011	BANJAREJO	0,5671	TERTINGGAL
9.137	33	JAWA TENGAH	3308	KABUPATEN MAGELANG	330813	KALIANGKRIK	3308132012	GIRIWARNO	0,5965	TERTINGGAL
9.138	33	JAWA TENGAH	3308	KABUPATEN MAGELANG	330813	KALIANGKRIK	3308132020	ADIPURO	0,5700	TERTINGGAL
9.139	33	JAWA TENGAH	3308	KABUPATEN MAGELANG	330816	PAKIS	3308162002	BANYUSIDI	0,5246	TERTINGGAL
9.140	33	JAWA TENGAH	3308	KABUPATEN MAGELANG	330816	PAKIS	3308162009	DALEMAN KIDUL	0,5819	TERTINGGAL
9.141	33	JAWA TENGAH	3308	KABUPATEN MAGELANG	330816	PAKIS	3308162014	MUNENGWARANGAN	0,5657	TERTINGGAL
9.142	33	JAWA TENGAH	3308	KABUPATEN MAGELANG	330816	PAKIS	3308162017	POGALAN	0,5952	TERTINGGAL
9.143	33	JAWA TENGAH	3308	KABUPATEN MAGELANG	330816	PAKIS	3308162020	JAMBEWANGI	0,5829	TERTINGGAL
9.144	33	JAWA TENGAH	3308	KABUPATEN MAGELANG	330818	GRABAG	3308182004	KARTOHARJO	0,5586	TERTINGGAL
9.145	33	JAWA TENGAH	3308	KABUPATEN MAGELANG	330818	GRABAG	3308182013	KALIPUCANG	0,5827	TERTINGGAL
9.146	33	JAWA TENGAH	3308	KABUPATEN MAGELANG	330818	GRABAG	3308182014	SEWORAN	0,5771	TERTINGGAL
9.147	33	JAWA TENGAH	3308	KABUPATEN MAGELANG	330818	GRABAG	3308182016	SAMBUNGREJO	0,5822	TERTINGGAL
9.148	33	JAWA TENGAH	3308	KABUPATEN MAGELANG	330818	GRABAG	3308182021	COKRO	0,5601	TERTINGGAL
9.149	33	JAWA TENGAH	3308	KABUPATEN MAGELANG	330818	GRABAG	3308182023	NGRANCAH	0,5824	TERTINGGAL
9.150	33	JAWA TENGAH	3308	KABUPATEN MAGELANG	330818	GRABAG	3308182025	PESIDI	0,5932	TERTINGGAL
9.151	33	JAWA TENGAH	3308	KABUPATEN MAGELANG	330818	GRABAG	3308182026	GIRIWETAN	0,5908	TERTINGGAL
9.152	33	JAWA TENGAH	3308	KABUPATEN MAGELANG	330819	TEGALREJO	3308192008	TAMPINGAN	0,5433	TERTINGGAL
9.153	33	JAWA TENGAH	3308	KABUPATEN MAGELANG	330819	TEGALREJO	3308192009	BANYUURIP	0,5845	TERTINGGAL
9.154	33	JAWA TENGAH	3308	KABUPATEN MAGELANG	330819	TEGALREJO	3308192012	WONOKERTO	0,5916	TERTINGGAL
9.155	33	JAWA TENGAH	3308	KABUPATEN MAGELANG	330819	TEGALREJO	3308192017	NGASEM	0,5390	TERTINGGAL
9.156	33	JAWA TENGAH	3309	KABUPATEN BOYOLALI	330901	SELO	3309012009	SENDEN	0,5897	TERTINGGAL
9.157	33	JAWA TENGAH	3309	KABUPATEN BOYOLALI	330902	AMPEL	3309022015	NGAGRONG	0,5640	TERTINGGAL
9.158	33	JAWA TENGAH	3309	KABUPATEN BOYOLALI	330902	AMPEL	3309022017	NGARGOLOKA	0,5570	TERTINGGAL
9.159	33	JAWA TENGAH	3309	KABUPATEN BOYOLALI	330904	MUSUK	3309042004	JEMOWO	0,5746	TERTINGGAL
9.160	33	JAWA TENGAH	3309	KABUPATEN BOYOLALI	330905	BOYOLALI	3309052008	MUDAL	0,5683	TERTINGGAL
9.161	33	JAWA TENGAH	3309	KABUPATEN BOYOLALI	330907	TERAS	3309072007	SALAKAN	0,5638	TERTINGGAL
9.162	33	JAWA TENGAH	3309	KABUPATEN BOYOLALI	330908	SAWIT	3309082009	JATIREJO	0,5790	TERTINGGAL
9.163	33	JAWA TENGAH	3309	KABUPATEN BOYOLALI	330908	SAWIT	3309082010	BENDOSARI	0,5176	TERTINGGAL
9.164	33	JAWA TENGAH	3309	KABUPATEN BOYOLALI	330910	SAMBI	3309102002	SENTING	0,5582	TERTINGGAL
9.165	33	JAWA TENGAH	3309	KABUPATEN BOYOLALI	330910	SAMBI	3309102005	GLINTANG	0,5757	TERTINGGAL
9.166	33	JAWA TENGAH	3309	KABUPATEN BOYOLALI	330910	SAMBI	3309102009	DEMANGAN	0,5764	TERTINGGAL
9.167	33	JAWA TENGAH	3309	KABUPATEN BOYOLALI	330910	SAMBI	3309102013	NGAGLIK	0,5302	TERTINGGAL
9.168	33	JAWA TENGAH	3309	KABUPATEN BOYOLALI	330911	NGEMPLAK	3309112009	DIBAL	0,5810	TERTINGGAL
9.169	33	JAWA TENGAH	3309	KABUPATEN BOYOLALI	330915	KLEGO	3309152010	GONDANGLEGI	0,5930	TERTINGGAL
9.170	33	JAWA TENGAH	3309	KABUPATEN BOYOLALI	330916	ANDONG	3309162005	MOJO	0,5824	TERTINGGAL
9.171	33	JAWA TENGAH	3309	KABUPATEN BOYOLALI	330916	ANDONG	3309162007	KEDUNGOWO	0,5770	TERTINGGAL
9.172	33	JAWA TENGAH	3309	KABUPATEN BOYOLALI	330917	KEMUSU	3309172012	KEDUNG MULYO	0,5888	TERTINGGAL
9.173	33	JAWA TENGAH	3309	KABUPATEN BOYOLALI	330917	KEMUSU	3309172013	WONOHARJO	0,5981	TERTINGGAL
9.174	33	JAWA TENGAH	3309	KABUPATEN BOYOLALI	330918	WONOSEGORO	3309182001	NGABLAK	0,5800	TERTINGGAL
9.175	33	JAWA TENGAH	3309	KABUPATEN BOYOLALI	330918	WONOSEGORO	3309182016	BENGLE	0,5586	TERTINGGAL
9.176	33	JAWA TENGAH	3310	KLATEN	333310	PRAMBANAN	3310012014	BRAJAN	0,4270	SANGAT TERTINGGAL
9.177	33	JAWA TENGAH	3310	KLATEN	333310	PRAMBANAN	3310012015	RANDUSARI	0,5859	TERTINGGAL
9.178	33	JAWA TENGAH	3310	KLATEN	333310	PRAMBANAN	3310012016	JOHO	0,5821	TERTINGGAL
9.179	33	JAWA TENGAH	3310	KLATEN	333310	GANTIWARNO	3310022001	GENTAN	0,5133	TERTINGGAL
9.180	33	JAWA TENGAH	3310	KLATEN	333310	GANTIWARNO	3310022003	JOGOPRAYAN	0,5287	TERTINGGAL
9.181	33	JAWA TENGAH	3310	KLATEN	333310	GANTIWARNO	3310022004	KRAGILAN	0,5267	TERTINGGAL
9.182	33	JAWA TENGAH	3310	KLATEN	333310	GANTIWARNO	3310022012	MLESE	0,5911	TERTINGGAL
9.183	33	JAWA TENGAH	3310	KABUPATEN KLATEN	331004	BAYAT	3310042012	TEGALREJO	0,5699	TERTINGGAL
9.184	33	JAWA TENGAH	3310	KLATEN	333310	BAYAT	3310042014	TAWANGREJO	0,4270	SANGAT TERTINGGAL
9.185	33	JAWA TENGAH	3310	KABUPATEN KLATEN	331006	TRUCUK	3310062017	SUMBER	0,5810	TERTINGGAL

NO	KODE PROVINSI	NAMA PROVINSI	KODE KABUPATEN	NAMA KABUPATEN	KODE KECAMATAN	NAMA KECAMATAN	KODE DESA	NAMA DESA	IDM	STATUS IDM
9.186	33	JAWA TENGAH	3310	KLATEN	333310	MANISRENGGO	3310092007	KECEMEN	0,5875	TERTINGGAL
9.187	33	JAWA TENGAH	3310	KLATEN	333310	KARANGDOWO	3310132002	BULUSAN	0,5876	TERTINGGAL
9.188	33	JAWA TENGAH	3310	KABUPATEN KLATEN	331014	JUWIRING	3310142007	SERENAN	0,5718	TERTINGGAL
9.189	33	JAWA TENGAH	3310	KABUPATEN KLATEN	331015	WONOSARI	3310152004	KINGKANG	0,5154	TERTINGGAL
9.190	33	JAWA TENGAH	3310	KABUPATEN KLATEN	331015	WONOSARI	3310152007	NGREDEN	0,5844	TERTINGGAL
9.191	33	JAWA TENGAH	3310	KABUPATEN KLATEN	331015	WONOSARI	3310152012	BOLALI	0,5935	TERTINGGAL
9.192	33	JAWA TENGAH	3310	KLATEN	333310	WONOSARI	3310152013	SUKOREJO	0,5432	TERTINGGAL
9.193	33	JAWA TENGAH	3310	KLATEN	333310	WONOSARI	3310152014	SEKARAN	0,5221	TERTINGGAL
9.194	33	JAWA TENGAH	3310	KLATEN	333310	WONOSARI	3310152016	DUWET	0,5948	TERTINGGAL
9.195	33	JAWA TENGAH	3311	KABUPATEN SUKOHARJO	331105	NGUTER	3311052011	BARAN	0,5603	TERTINGGAL
9.196	33	JAWA TENGAH	3312	KABUPATEN WONOGIRI	331205	TIRTOMOYO	3312052002	DLEPIH	0,5427	TERTINGGAL
9.197	33	JAWA TENGAH	3312	KABUPATEN WONOGIRI	331205	TIRTOMOYO	3312052013	SENDANGMULYO	0,5414	TERTINGGAL
9.198	33	JAWA TENGAH	3312	KABUPATEN WONOGIRI	331224	PARANGGUPITO	3312242008	GENDAYAKAN	0,5256	TERTINGGAL
9.199	33	JAWA TENGAH	3313	KABUPATEN KARANGANYAR	331301	JATIPURO	3313012004	JATISOBO	0,5622	TERTINGGAL
9.200	33	JAWA TENGAH	3313	KABUPATEN KARANGANYAR	331301	JATIPURO	3313012005	JATIWARNO	0,5730	TERTINGGAL
9.201	33	JAWA TENGAH	3313	KABUPATEN KARANGANYAR	331301	JATIPURO	3313012007	JATISUKO	0,5638	TERTINGGAL
9.202	33	JAWA TENGAH	3313	KABUPATEN KARANGANYAR	331308	KARANGPANDAN	3313082004	GERDU	0,5468	TERTINGGAL
9.203	33	JAWA TENGAH	3313	KABUPATEN KARANGANYAR	331316	KERJO	3313162008	BOTOK	0,5952	TERTINGGAL
9.204	33	JAWA TENGAH	3313	KABUPATEN KARANGANYAR	331317	JENAWI	3313172002	ANGGRASMANIS	0,5062	TERTINGGAL
9.205	33	JAWA TENGAH	3313	KABUPATEN KARANGANYAR	331317	JENAWI	3313172009	LEMPONG	0,5957	TERTINGGAL
9.206	33	JAWA TENGAH	3314	KABUPATEN SRAGEN	331401	KALIJAMBE	3314012006	BUKURAN	0,5070	TERTINGGAL
9.207	33	JAWA TENGAH	3314	KABUPATEN SRAGEN	331401	KALIJAMBE	3314012007	NGEBUNG	0,5784	TERTINGGAL
9.208	33	JAWA TENGAH	3314	KABUPATEN SRAGEN	331411	SIDOHARJO	3314112002	PURWOSUMAN	0,5700	TERTINGGAL
9.209	33	JAWA TENGAH	3314	KABUPATEN SRAGEN	331411	SIDOHARJO	3314112003	PATIHAN	0,5925	TERTINGGAL
9.210	33	JAWA TENGAH	3314	KABUPATEN SRAGEN	331411	SIDOHARJO	3314112009	TENGGAH	0,5981	TERTINGGAL
9.211	33	JAWA TENGAH	3314	KABUPATEN SRAGEN	331413	GEMOLONG	3314132001	KALORAN	0,5935	TERTINGGAL
9.212	33	JAWA TENGAH	3314	KABUPATEN SRAGEN	331419	TANGEN	3314192003	JEKAWAL	0,5692	TERTINGGAL
9.213	33	JAWA TENGAH	3314	KABUPATEN SRAGEN	331420	JENAR	3314202002	NGEPRINGAN	0,5844	TERTINGGAL
9.214	33	JAWA TENGAH	3315	KABUPATEN GROBOGAN	331501	KEDUNGJATI	3315012003	DERAS	0,5640	TERTINGGAL
9.215	33	JAWA TENGAH	3315	KABUPATEN GROBOGAN	331501	KEDUNGJATI	3315012004	KENTENGSAI	0,5635	TERTINGGAL
9.216	33	JAWA TENGAH	3315	KABUPATEN GROBOGAN	331501	KEDUNGJATI	3315012005	NGOMBAK	0,5951	TERTINGGAL
9.217	33	JAWA TENGAH	3315	KABUPATEN GROBOGAN	331501	KEDUNGJATI	3315012006	PRIGI	0,5803	TERTINGGAL
9.218	33	JAWA TENGAH	3315	KABUPATEN GROBOGAN	331502	KARANGRAYUNG	3315022006	CEKEL	0,5973	TERTINGGAL
9.219	33	JAWA TENGAH	3315	KABUPATEN GROBOGAN	331502	KARANGRAYUNG	3315022007	KARANGANYAR	0,5730	TERTINGGAL
9.220	33	JAWA TENGAH	3315	KABUPATEN GROBOGAN	331502	KARANGRAYUNG	3315022011	KETRO	0,5959	TERTINGGAL
9.221	33	JAWA TENGAH	3315	KABUPATEN GROBOGAN	331502	KARANGRAYUNG	3315022012	GUNUNGUMPENG	0,5806	TERTINGGAL
9.222	33	JAWA TENGAH	3315	KABUPATEN GROBOGAN	331505	GEYER	3315052001	RAMBAT	0,5584	TERTINGGAL
9.223	33	JAWA TENGAH	3315	KABUPATEN GROBOGAN	331505	GEYER	3315052003	JUWORO	0,5786	TERTINGGAL
9.224	33	JAWA TENGAH	3315	KABUPATEN GROBOGAN	331505	GEYER	3315052005	NGRANDU	0,5918	TERTINGGAL
9.225	33	JAWA TENGAH	3315	KABUPATEN GROBOGAN	331505	GEYER	3315052007	KARANGANYAR	0,5783	TERTINGGAL
9.226	33	JAWA TENGAH	3315	KABUPATEN GROBOGAN	331505	GEYER	3315052009	JAMBANGAN	0,5724	TERTINGGAL
9.227	33	JAWA TENGAH	3315	KABUPATEN GROBOGAN	331506	PULOKULON	3315062001	RANDUREJO	0,5735	TERTINGGAL
9.228	33	JAWA TENGAH	3315	KABUPATEN GROBOGAN	331506	PULOKULON	3315062002	MLOWOKARANG TALUN	0,5408	TERTINGGAL
9.229	33	JAWA TENGAH	3315	KABUPATEN GROBOGAN	331506	PULOKULON	3315062005	SIDOREJO	0,5727	TERTINGGAL
9.230	33	JAWA TENGAH	3315	KABUPATEN GROBOGAN	331506	PULOKULON	3315062009	JETAKSARI	0,5721	TERTINGGAL
9.231	33	JAWA TENGAH	3315	KABUPATEN GROBOGAN	331508	GABUS	3315082002	SUWATU	0,5359	TERTINGGAL
9.232	33	JAWA TENGAH	3315	KABUPATEN GROBOGAN	331509	NGARINGAN	3315092002	SARIREJO	0,5767	TERTINGGAL
9.233	33	JAWA TENGAH	3315	KABUPATEN GROBOGAN	331509	NGARINGAN	3315092012	SUMBERAGUNG	0,5808	TERTINGGAL
9.234	33	JAWA TENGAH	3315	KABUPATEN GROBOGAN	331510	WIROSARI	3315102010	GEDANGAN	0,5901	TERTINGGAL
9.235	33	JAWA TENGAH	3315	KABUPATEN GROBOGAN	331510	WIROSARI	3315102013	DOKORO	0,5879	TERTINGGAL
9.236	33	JAWA TENGAH	3315	GROBOGAN	333315	TAWANGHARJO	3315112009	GODAN	0,5954	TERTINGGAL
9.237	33	JAWA TENGAH	3315	GROBOGAN	333315	TAWANGHARJO	3315112010	KEMADAHBATUR	0,5651	TERTINGGAL
9.238	33	JAWA TENGAH	3315	KABUPATEN GROBOGAN	331514	BRATI	3315142008	KATEKAN	0,5698	TERTINGGAL
9.239	33	JAWA TENGAH	3315	GROBOGAN	333315	GODONG	3315162001	GUYANGAN	0,5467	TERTINGGAL
9.240	33	JAWA TENGAH	3315	GROBOGAN	333315	GODONG	3315162002	WERDOYO	0,5778	TERTINGGAL



NO	KODE PROVINSI	NAMA PROVINSI	KODE KABUPATEN	NAMA KABUPATEN	KODE KECAMATAN	NAMA KECAMATAN	KODE DESA	NAMA DESA	IDM	STATUS IDM
9.241	33	JAWA TENGAH	3315	GROBOGAN	333315	GODONG	3315162012	KARANGGENENG	0,5554	TERTINGGAL
9.242	33	JAWA TENGAH	3315	GROBOGAN	333315	GODONG	3315162014	TINANDING	0,5335	TERTINGGAL
9.243	33	JAWA TENGAH	3315	GROBOGAN	333315	GODONG	3315162016	HARJOWINANGUN	0,5332	TERTINGGAL
9.244	33	JAWA TENGAH	3315	GROBOGAN	333315	GODONG	3315162018	DOROLEGI	0,5837	TERTINGGAL
9.245	33	JAWA TENGAH	3315	GROBOGAN	333315	GODONG	3315162020	KEMLOKO	0,5676	TERTINGGAL
9.246	33	JAWA TENGAH	3316	KABUPATEN BLORA	331602	RANUPLATUNG	3316022001	TLOGOTUWUNG	0,5843	TERTINGGAL
9.247	33	JAWA TENGAH	3316	KABUPATEN BLORA	331602	RANUPLATUNG	3316022002	BODEH	0,5727	TERTINGGAL
9.248	33	JAWA TENGAH	3316	KABUPATEN BLORA	331602	RANUPLATUNG	3316022003	GEMBYUNGAN	0,5837	TERTINGGAL
9.249	33	JAWA TENGAH	3316	KABUPATEN BLORA	331602	RANUPLATUNG	3316022004	SAMBONGWANGAN	0,5973	TERTINGGAL
9.250	33	JAWA TENGAH	3316	KABUPATEN BLORA	331602	RANUPLATUNG	3316022016	TANGGEL	0,5789	TERTINGGAL
9.251	33	JAWA TENGAH	3316	KABUPATEN BLORA	331603	KRADENAN	3316032001	MEGERI	0,5789	TERTINGGAL
9.252	33	JAWA TENGAH	3316	KABUPATEN BLORA	331603	KRADENAN	3316032004	NGINGGIL	0,5278	TERTINGGAL
9.253	33	JAWA TENGAH	3316	KABUPATEN BLORA	331603	KRADENAN	3316032005	NGRAWOH	0,5654	TERTINGGAL
9.254	33	JAWA TENGAH	3316	KABUPATEN BLORA	331603	KRADENAN	3316032009	NGLUNGGER	0,5951	TERTINGGAL
9.255	33	JAWA TENGAH	3316	KABUPATEN BLORA	331606	SAMBONG	3316062006	GAGAKAN	0,5587	TERTINGGAL
9.256	33	JAWA TENGAH	3316	KABUPATEN BLORA	331607	JIKEN	3316072004	JANJANG	0,5913	TERTINGGAL
9.257	33	JAWA TENGAH	3316	KABUPATEN BLORA	331609	BLORA	3316092027	PLANTUNGAN	0,5751	TERTINGGAL
9.258	33	JAWA TENGAH	3316	KABUPATEN BLORA	331611	BANJAREJO	3316112001	JATISARI	0,5871	TERTINGGAL
9.259	33	JAWA TENGAH	3316	KABUPATEN BLORA	331611	BANJAREJO	3316112002	JATIKLAMPOK	0,5608	TERTINGGAL
9.260	33	JAWA TENGAH	3316	KABUPATEN BLORA	331612	NGAWEN	3316122009	KARANGTENGAH	0,5543	TERTINGGAL
9.261	33	JAWA TENGAH	3316	KABUPATEN BLORA	331613	KUNDURAN	3316132003	KEMIRI	0,5841	TERTINGGAL
9.262	33	JAWA TENGAH	3316	KABUPATEN BLORA	331613	KUNDURAN	3316132014	KLOKAH	0,5270	TERTINGGAL
9.263	33	JAWA TENGAH	3316	KABUPATEN BLORA	331613	KUNDURAN	3316132015	MURAHARJO	0,5752	TERTINGGAL
9.264	33	JAWA TENGAH	3316	KABUPATEN BLORA	331613	KUNDURAN	3316132016	JAGONG	0,5473	TERTINGGAL
9.265	33	JAWA TENGAH	3316	KABUPATEN BLORA	331613	KUNDURAN	3316132023	BALONG	0,5526	TERTINGGAL
9.266	33	JAWA TENGAH	3316	KABUPATEN BLORA	331613	KUNDURAN	3316132024	NGAWENOMBO	0,5881	TERTINGGAL
9.267	33	JAWA TENGAH	3316	KABUPATEN BLORA	331614	TODANAN	3316142008	GUNUNGAN	0,5838	TERTINGGAL
9.268	33	JAWA TENGAH	3316	KABUPATEN BLORA	331614	TODANAN	3316142009	KAJENGAN	0,5940	TERTINGGAL
9.269	33	JAWA TENGAH	3316	KABUPATEN BLORA	331614	TODANAN	3316142015	WUKIRSARI	0,5938	TERTINGGAL
9.270	33	JAWA TENGAH	3316	KABUPATEN BLORA	331614	TODANAN	3316142022	KEMBANG	0,5683	TERTINGGAL
9.271	33	JAWA TENGAH	3316	KABUPATEN BLORA	331614	TODANAN	3316142024	LEDOK	0,5875	TERTINGGAL
9.272	33	JAWA TENGAH	3316	KABUPATEN BLORA	331615	BOGOREJO	3316152001	GOMBANG	0,5788	TERTINGGAL
9.273	33	JAWA TENGAH	3316	KABUPATEN BLORA	331615	BOGOREJO	3316152003	KARANGANYAR	0,5899	TERTINGGAL
9.274	33	JAWA TENGAH	3316	KABUPATEN BLORA	331615	BOGOREJO	3316152008	GEMBOL	0,5497	TERTINGGAL
9.275	33	JAWA TENGAH	3316	KABUPATEN BLORA	331615	BOGOREJO	3316152010	GAYAM	0,5881	TERTINGGAL
9.276	33	JAWA TENGAH	3316	KABUPATEN BLORA	331615	BOGOREJO	3316152012	GANDU	0,5132	TERTINGGAL
9.277	33	JAWA TENGAH	3316	KABUPATEN BLORA	331615	BOGOREJO	3316152014	JURANGJERO	0,5300	TERTINGGAL
9.278	33	JAWA TENGAH	3317	KABUPATEN REMBANG	331702	BULU	3317022005	PINGGAN	0,5724	TERTINGGAL
9.279	33	JAWA TENGAH	3317	KABUPATEN REMBANG	331702	BULU	3317022012	NGULAAN	0,5579	TERTINGGAL
9.280	33	JAWA TENGAH	3317	KABUPATEN REMBANG	331702	BULU	3317022013	JUKUNG	0,5511	TERTINGGAL
9.281	33	JAWA TENGAH	3317	KABUPATEN REMBANG	331705	SARANG	3317052011	GIJIS	0,5624	TERTINGGAL
9.282	33	JAWA TENGAH	3317	KABUPATEN REMBANG	331705	SARANG	3317052016	DADAPMULYO	0,5884	TERTINGGAL
9.283	33	JAWA TENGAH	3317	KABUPATEN REMBANG	331705	SARANG	3317052023	SARANGMEDURO	0,5149	TERTINGGAL
9.284	33	JAWA TENGAH	3317	KABUPATEN REMBANG	331711	PANCUR	3317112020	BANYUURIP	0,5592	TERTINGGAL
9.285	33	JAWA TENGAH	3317	KABUPATEN REMBANG	331712	KRAGAN	3317122020	WORO	0,5503	TERTINGGAL
9.286	33	JAWA TENGAH	3318	KABUPATEN PATI	331801	SUKOLILO	3318012001	PRAWOTO	0,5746	TERTINGGAL
9.287	33	JAWA TENGAH	3318	KABUPATEN PATI	331801	SUKOLILO	3318012002	PAKEM	0,5467	TERTINGGAL
9.288	33	JAWA TENGAH	3318	KABUPATEN PATI	331801	SUKOLILO	3318012004	KUWAWUR	0,5429	TERTINGGAL
9.289	33	JAWA TENGAH	3318	KABUPATEN PATI	331801	SUKOLILO	3318012008	PORANGPARING	0,5479	TERTINGGAL
9.290	33	JAWA TENGAH	3318	KABUPATEN PATI	331806	JAKEN	3318062014	KEBONTURI	0,5860	TERTINGGAL
9.291	33	JAWA TENGAH	3318	KABUPATEN PATI	331806	JAKEN	3318062020	SUMBERARUM	0,5799	TERTINGGAL
9.292	33	JAWA TENGAH	3318	KABUPATEN PATI	331809	JAKENAN	3318092002	NGASTOREJO	0,5951	TERTINGGAL
9.293	33	JAWA TENGAH	3318	KABUPATEN PATI	331809	JAKENAN	3318092007	SIDOARUM	0,5637	TERTINGGAL
9.294	33	JAWA TENGAH	3318	KABUPATEN PATI	331811	GABUS	3318112008	SUNGGINGWARNO	0,5689	TERTINGGAL
9.295	33	JAWA TENGAH	3318	KABUPATEN PATI	331813	GEMBONG	3318132009	KLAKAHKASIHAN	0,5543	TERTINGGAL

NO	KODE PROVINSI	NAMA PROVINSI	KODE KABUPATEN	NAMA KABUPATEN	KODE KECAMATAN	NAMA KECAMATAN	KODE DESA	NAMA DESA	IDM	STATUS IDM
9.296	33	JAWA TENGAH	3318	KABUPATEN PATI	331814	TLOGOWUNGU	3318142012	SUWATU	0,5951	TERTINGGAL
9.297	33	JAWA TENGAH	3318	KABUPATEN PATI	331814	TLOGOWUNGU	3318142014	KLUMPIT	0,5670	TERTINGGAL
9.298	33	JAWA TENGAH	3318	KABUPATEN PATI	331814	TLOGOWUNGU	3318142015	GUNUNGSARI	0,5746	TERTINGGAL
9.299	33	JAWA TENGAH	3318	KABUPATEN PATI	331816	MARGOYOSO	3318162007	LANGGENHARJO	0,5162	TERTINGGAL
9.300	33	JAWA TENGAH	3318	KABUPATEN PATI	331816	MARGOYOSO	3318162008	PANGKALAN	0,5640	TERTINGGAL
9.301	33	JAWA TENGAH	3320	KABUPATEN JEPARA	332001	KEDUNG	3320012002	KALIANYAR	0,5748	TERTINGGAL
9.302	33	JAWA TENGAH	3320	KABUPATEN JEPARA	332001	KEDUNG	3320012008	SURODADI	0,5840	TERTINGGAL
9.303	33	JAWA TENGAH	3320	KABUPATEN JEPARA	332001	KEDUNG	3320012009	PANGGUNG	0,5541	TERTINGGAL
9.304	33	JAWA TENGAH	3320	KABUPATEN JEPARA	332001	KEDUNG	3320012016	TANGGUL TLARE	0,5437	TERTINGGAL
9.305	33	JAWA TENGAH	3320	KABUPATEN JEPARA	332003	WELAHAN	3320032009	KALIPUCANG WETAN	0,5845	TERTINGGAL
9.306	33	JAWA TENGAH	3320	JEPARA	333320	WELAHAN	3320032011	GIDANGLELO	0,5505	TERTINGGAL
9.307	33	JAWA TENGAH	3320	KABUPATEN JEPARA	332004	MAYONG	3320042016	BUNGU	0,5843	TERTINGGAL
9.308	33	JAWA TENGAH	3320	KABUPATEN JEPARA	332005	BATEALIT	3320052006	SOMOSARI	0,5663	TERTINGGAL
9.309	33	JAWA TENGAH	3320	KABUPATEN JEPARA	332008	BANGSRI	3320082003	PAPASAN	0,5522	TERTINGGAL
9.310	33	JAWA TENGAH	3320	KABUPATEN JEPARA	332008	BANGSRI	3320082004	SRIKANDANG	0,5919	TERTINGGAL
9.311	33	JAWA TENGAH	3320	KABUPATEN JEPARA	332009	KELING	3320092001	TEMPUR	0,4914	TERTINGGAL
9.312	33	JAWA TENGAH	3320	KABUPATEN JEPARA	332009	KELING	3320092003	KUNIR	0,5760	TERTINGGAL
9.313	33	JAWA TENGAH	3320	KABUPATEN JEPARA	332009	KELING	3320092009	GELANG	0,5564	TERTINGGAL
9.314	33	JAWA TENGAH	3320	KABUPATEN JEPARA	332009	KELING	3320092020	BUMIHARJO	0,5764	TERTINGGAL
9.315	33	JAWA TENGAH	3320	KABUPATEN JEPARA	332010	KARIMUN JAWA	3320102003	PARANG	0,5465	TERTINGGAL
9.316	33	JAWA TENGAH	3320	KABUPATEN JEPARA	332016	DONOROJO	3320162008	JUGO	0,5897	TERTINGGAL
9.317	33	JAWA TENGAH	3321	KABUPATEN DEMAK	332101	MRANGGEN	3321012002	KEBONBATUR	0,5500	TERTINGGAL
9.318	33	JAWA TENGAH	3321	KABUPATEN DEMAK	332101	MRANGGEN	3321012003	SUMBEREJO	0,5824	TERTINGGAL
9.319	33	JAWA TENGAH	3321	KABUPATEN DEMAK	332101	MRANGGEN	3321012004	KALITENGAH	0,5978	TERTINGGAL
9.320	33	JAWA TENGAH	3321	KABUPATEN DEMAK	332101	MRANGGEN	3321012009	BRUMBUNG	0,4959	TERTINGGAL
9.321	33	JAWA TENGAH	3321	KABUPATEN DEMAK	332101	MRANGGEN	3321012011	KARANGSONO	0,5695	TERTINGGAL
9.322	33	JAWA TENGAH	3321	KABUPATEN DEMAK	332101	MRANGGEN	3321012012	TAMANSARI	0,5768	TERTINGGAL
9.323	33	JAWA TENGAH	3321	KABUPATEN DEMAK	332101	MRANGGEN	3321012015	JAMUS	0,5735	TERTINGGAL
9.324	33	JAWA TENGAH	3321	KABUPATEN DEMAK	332101	MRANGGEN	3321012017	WARU	0,5965	TERTINGGAL
9.325	33	JAWA TENGAH	3321	KABUPATEN DEMAK	332102	KARANGAWEN	3321022003	MARGOHAYU	0,5899	TERTINGGAL
9.326	33	JAWA TENGAH	3321	DEMAK	333321	KARANGAWEN	3321022012	PUNDENARUM	0,5710	TERTINGGAL
9.327	33	JAWA TENGAH	3321	DEMAK	333321	GUNTUR	3321032001	BLERONG	0,5986	TERTINGGAL
9.328	33	JAWA TENGAH	3321	KABUPATEN DEMAK	332103	GUNTUR	3321032002	BANJAREJO	0,5786	TERTINGGAL
9.329	33	JAWA TENGAH	3321	KABUPATEN DEMAK	332103	GUNTUR	3321032004	SARIREJO	0,5708	TERTINGGAL
9.330	33	JAWA TENGAH	3321	DEMAK	333321	GUNTUR	3321032007	BOGOSARI	0,5657	TERTINGGAL
9.331	33	JAWA TENGAH	3321	DEMAK	333321	GUNTUR	3321032009	SIDOKUMPUL	0,5239	TERTINGGAL
9.332	33	JAWA TENGAH	3321	KABUPATEN DEMAK	332103	GUNTUR	3321032011	KRANDON	0,5430	TERTINGGAL
9.333	33	JAWA TENGAH	3321	KABUPATEN DEMAK	332103	GUNTUR	3321032012	TANGKIS	0,5848	TERTINGGAL
9.334	33	JAWA TENGAH	3321	KABUPATEN DEMAK	332103	GUNTUR	3321032013	TEMUROS	0,5884	TERTINGGAL
9.335	33	JAWA TENGAH	3321	KABUPATEN DEMAK	332103	GUNTUR	3321032017	TLOGOREJO	0,5641	TERTINGGAL
9.336	33	JAWA TENGAH	3321	DEMAK	333321	GUNTUR	3321032020	TURITEMPEL	0,5765	TERTINGGAL
9.337	33	JAWA TENGAH	3321	KABUPATEN DEMAK	332104	SAYUNG	3321042001	BULUSARI	0,5484	TERTINGGAL
9.338	33	JAWA TENGAH	3321	KABUPATEN DEMAK	332104	SAYUNG	3321042002	DOMBO	0,5732	TERTINGGAL
9.339	33	JAWA TENGAH	3321	KABUPATEN DEMAK	332104	SAYUNG	3321042003	JETAKSARI	0,5141	TERTINGGAL
9.340	33	JAWA TENGAH	3321	KABUPATEN DEMAK	332104	SAYUNG	3321042004	KALISARI	0,5605	TERTINGGAL
9.341	33	JAWA TENGAH	3321	KABUPATEN DEMAK	332104	SAYUNG	3321042006	PRAMPULAN	0,5532	TERTINGGAL
9.342	33	JAWA TENGAH	3321	KABUPATEN DEMAK	332104	SAYUNG	3321042007	PILANGSARI	0,5454	TERTINGGAL
9.343	33	JAWA TENGAH	3321	KABUPATEN DEMAK	332104	SAYUNG	3321042008	TAMBAKROTO	0,5811	TERTINGGAL
9.344	33	JAWA TENGAH	3321	KABUPATEN DEMAK	332104	SAYUNG	3321042009	LOIRENG	0,5086	TERTINGGAL
9.345	33	JAWA TENGAH	3321	KABUPATEN DEMAK	332104	SAYUNG	3321042010	SAYUNG	0,5495	TERTINGGAL
9.346	33	JAWA TENGAH	3321	KABUPATEN DEMAK	332104	SAYUNG	3321042011	SRIWULAN	0,5168	TERTINGGAL
9.347	33	JAWA TENGAH	3321	KABUPATEN DEMAK	332104	SAYUNG	3321042012	BEDONO	0,5140	TERTINGGAL
9.348	33	JAWA TENGAH	3321	KABUPATEN DEMAK	332104	SAYUNG	3321042013	PURWOSARI	0,5637	TERTINGGAL
9.349	33	JAWA TENGAH	3321	KABUPATEN DEMAK	332104	SAYUNG	3321042014	SIDOGEMAH	0,4808	SANGAT TERTINGGAL
9.350	33	JAWA TENGAH	3321	KABUPATEN DEMAK	332104	SAYUNG	3321042015	GEMULAK	0,5921	TERTINGGAL



NO	KODE PROVINSI	NAMA PROVINSI	KODE KABUPATEN	NAMA KABUPATEN	KODE KECAMATAN	NAMA KECAMATAN	KODE DESA	NAMA DESA	IDM	STATUS IDM
9.351	33	JAWA TENGAH	3321	KABUPATEN DEMAK	332104	SAYUNG	3321042016	TIMBULSLOKO	0,5222	TERTINGGAL
9.352	33	JAWA TENGAH	3321	KABUPATEN DEMAK	332104	SAYUNG	3321042017	SURODADI	0,5132	TERTINGGAL
9.353	33	JAWA TENGAH	3321	KABUPATEN DEMAK	332104	SAYUNG	3321042018	TUGU	0,5099	TERTINGGAL
9.354	33	JAWA TENGAH	3321	KABUPATEN DEMAK	332104	SAYUNG	3321042019	SIDOREJO	0,5032	TERTINGGAL
9.355	33	JAWA TENGAH	3321	KABUPATEN DEMAK	332104	SAYUNG	3321042020	BANJARSARI	0,5219	TERTINGGAL
9.356	33	JAWA TENGAH	3321	KABUPATEN DEMAK	332105	KARANGTENGGAH	3321052005	PIDODO	0,5895	TERTINGGAL
9.357	33	JAWA TENGAH	3321	KABUPATEN DEMAK	332105	KARANGTENGGAH	3321052008	KEDUNGUTER	0,5525	TERTINGGAL
9.358	33	JAWA TENGAH	3321	KABUPATEN DEMAK	332105	KARANGTENGGAH	3321052009	DUKUN	0,5679	TERTINGGAL
9.359	33	JAWA TENGAH	3321	KABUPATEN DEMAK	332105	KARANGTENGGAH	3321052011	KARANGTOWO	0,5268	TERTINGGAL
9.360	33	JAWA TENGAH	3321	KABUPATEN DEMAK	332105	KARANGTENGGAH	3321052014	BATU	0,5388	TERTINGGAL
9.361	33	JAWA TENGAH	3321	KABUPATEN DEMAK	332105	KARANGTENGGAH	3321052015	REJOSARI	0,5579	TERTINGGAL
9.362	33	JAWA TENGAH	3321	KABUPATEN DEMAK	332105	KARANGTENGGAH	3321052017	TAMBAKBULUSAN	0,5548	TERTINGGAL
9.363	33	JAWA TENGAH	3321	KABUPATEN DEMAK	332106	WONOSALAM	3321062002	KALIANYAR	0,5349	TERTINGGAL
9.364	33	JAWA TENGAH	3321	KABUPATEN DEMAK	332106	WONOSALAM	3321062003	TLOGODOWO	0,5710	TERTINGGAL
9.365	33	JAWA TENGAH	3321	KABUPATEN DEMAK	332106	WONOSALAM	3321062004	KARANGROWO	0,5971	TERTINGGAL
9.366	33	JAWA TENGAH	3321	KABUPATEN DEMAK	332106	WONOSALAM	3321062015	BUNDERAN	0,5910	TERTINGGAL
9.367	33	JAWA TENGAH	3321	KABUPATEN DEMAK	332106	WONOSALAM	3321062016	GETAS	0,5975	TERTINGGAL
9.368	33	JAWA TENGAH	3321	KABUPATEN DEMAK	332107	DEMPET	3321072007	BRAKAS	0,5767	TERTINGGAL
9.369	33	JAWA TENGAH	3321	KABUPATEN DEMAK	332108	GAJAH	3321082003	KEDONDONG	0,5937	TERTINGGAL
9.370	33	JAWA TENGAH	3321	KABUPATEN DEMAK	332108	GAJAH	3321082004	GEDANGALAS	0,5960	TERTINGGAL
9.371	33	JAWA TENGAH	3321	KABUPATEN DEMAK	332108	GAJAH	3321082005	SAMBIROTO	0,5589	TERTINGGAL
9.372	33	JAWA TENGAH	3321	KABUPATEN DEMAK	332109	KARANGANYAR	3321092017	KOTAAN	0,5844	TERTINGGAL
9.373	33	JAWA TENGAH	3321	KABUPATEN DEMAK	332110	MIJEN	3321102001	GENENG	0,5938	TERTINGGAL
9.374	33	JAWA TENGAH	3321	KABUPATEN DEMAK	332110	MIJEN	3321102002	NGELOWETAN	0,5799	TERTINGGAL
9.375	33	JAWA TENGAH	3321	KABUPATEN DEMAK	332110	MIJEN	3321102005	NGELOKULON	0,4959	TERTINGGAL
9.376	33	JAWA TENGAH	3321	KABUPATEN DEMAK	332110	MIJEN	3321102007	REJOSARI	0,5692	TERTINGGAL
9.377	33	JAWA TENGAH	3321	KABUPATEN DEMAK	332110	MIJEN	3321102012	BAKUNG	0,5616	TERTINGGAL
9.378	33	JAWA TENGAH	3321	KABUPATEN DEMAK	332110	MIJEN	3321102013	BREMI	0,5411	TERTINGGAL
9.379	33	JAWA TENGAH	3321	KABUPATEN DEMAK	332112	BONANG	3321122007	GEBANGARUM	0,5897	TERTINGGAL
9.380	33	JAWA TENGAH	3321	KABUPATEN DEMAK	332112	BONANG	3321122009	MARGOLINDUK	0,5346	TERTINGGAL
9.381	33	JAWA TENGAH	3321	KABUPATEN DEMAK	332112	BONANG	3321122010	MORODEMAK	0,5368	TERTINGGAL
9.382	33	JAWA TENGAH	3321	KABUPATEN DEMAK	332112	BONANG	3321122011	PURWOREJO	0,5967	TERTINGGAL
9.383	33	JAWA TENGAH	3321	KABUPATEN DEMAK	332112	BONANG	3321122012	BETAHWALANG	0,5114	TERTINGGAL
9.384	33	JAWA TENGAH	3321	KABUPATEN DEMAK	332112	BONANG	3321122015	TLOGOBOYO	0,5989	TERTINGGAL
9.385	33	JAWA TENGAH	3321	KABUPATEN DEMAK	332113	WEDUNG	3321132006	MANDUNG	0,5732	TERTINGGAL
9.386	33	JAWA TENGAH	3321	KABUPATEN DEMAK	332113	WEDUNG	3321132007	BERAHAN KULON	0,5984	TERTINGGAL
9.387	33	JAWA TENGAH	3322	KABUPATEN SEMARANG	332201	GETASAN	3322012004	TOLOKAN	0,5812	TERTINGGAL
9.388	33	JAWA TENGAH	3322	KABUPATEN SEMARANG	332206	TUNTANG	3322062008	WATUAGUNG	0,5843	TERTINGGAL
9.389	33	JAWA TENGAH	3322	KABUPATEN SEMARANG	332209	SUMOWONO	3322092009	DUREN	0,5748	TERTINGGAL
9.390	33	JAWA TENGAH	3322	KABUPATEN SEMARANG	332211	BAWEN	3322112005	KANDANGAN	0,5965	TERTINGGAL
9.391	33	JAWA TENGAH	3322	KABUPATEN SEMARANG	332212	BRINGIN	3322122008	KALIKURMO	0,5405	TERTINGGAL
9.392	33	JAWA TENGAH	3322	KABUPATEN SEMARANG	332215	PRINGAPUS	3322152008	CANDIREJO	0,5779	TERTINGGAL
9.393	33	JAWA TENGAH	3322	KABUPATEN SEMARANG	332215	PRINGAPUS	3322152009	PENAWANGAN	0,5621	TERTINGGAL
9.394	33	JAWA TENGAH	3322	KABUPATEN SEMARANG	332216	BANCAK	3322162008	PUCUNG	0,5900	TERTINGGAL
9.395	33	JAWA TENGAH	3323	KABUPATEN TEMANGGUNG	332301	BULU	3323012013	PAKUREJO	0,5435	TERTINGGAL
9.396	33	JAWA TENGAH	3323	KABUPATEN TEMANGGUNG	332301	BULU	3323012014	MALANGSARI	0,5719	TERTINGGAL
9.397	33	JAWA TENGAH	3323	KABUPATEN TEMANGGUNG	332301	BULU	3323012017	BANSARI	0,5140	TERTINGGAL
9.398	33	JAWA TENGAH	3323	KABUPATEN TEMANGGUNG	332301	BULU	3323012019	PENGILON	0,5506	TERTINGGAL
9.399	33	JAWA TENGAH	3323	KABUPATEN TEMANGGUNG	332309	NGADIREJO	3323092016	KATAAN	0,5875	TERTINGGAL
9.400	33	JAWA TENGAH	3323	KABUPATEN TEMANGGUNG	332317	KLEDUNG	3323172012	BATURSARI	0,5600	TERTINGGAL
9.401	33	JAWA TENGAH	3323	KABUPATEN TEMANGGUNG	332319	WONOBOYO	3323192010	REJOSARI	0,5621	TERTINGGAL
9.402	33	JAWA TENGAH	3325	KABUPATEN BATANG	332502	BANDAR	3325022006	SIDAYU	0,5935	TERTINGGAL
9.403	33	JAWA TENGAH	3325	KABUPATEN BATANG	332503	BLADO	3325032001	GERLANG	0,5803	TERTINGGAL
9.404	33	JAWA TENGAH	3325	KABUPATEN BATANG	332503	BLADO	3325032002	KALITENGGAH	0,5708	TERTINGGAL
9.405	33	JAWA TENGAH	3325	KABUPATEN BATANG	332504	REBAN	3325042001	PACET	0,5935	TERTINGGAL

NO	KODE PROVINSI	NAMA PROVINSI	KODE KABUPATEN	NAMA KABUPATEN	KODE KECAMATAN	NAMA KECAMATAN	KODE DESA	NAMA DESA	IDM	STATUS IDM
9.406	33	JAWA TENGAH	3325	KABUPATEN BATANG	332507	GRINGSING	3325072018	TEDUNAN	0,5900	TERTINGGAL
9.407	33	JAWA TENGAH	3325	BATANG	333325	LIMPUNG	3325082002	SUKOREJO	0,4995	TERTINGGAL
9.408	33	JAWA TENGAH	3325	BATANG	333325	LIMPUNG	3325082023	LOBANG	0,5490	TERTINGGAL
9.409	33	JAWA TENGAH	3325	BATANG	333325	TULIS	3325102018	KEDUNGSEGOG	0,5290	TERTINGGAL
9.410	33	JAWA TENGAH	3325	BATANG	333325	TULIS	3325102027	JRAKAHPAYUNG	0,5635	TERTINGGAL
9.411	33	JAWA TENGAH	3325	BATANG	333325	TULIS	3325102029	MANGGIS	0,5821	TERTINGGAL
9.412	33	JAWA TENGAH	3325	KABUPATEN BATANG	332511	BATANG	3325112006	KLIDANG WETAN	0,5776	TERTINGGAL
9.413	33	JAWA TENGAH	3325	KABUPATEN BATANG	332511	BATANG	3325112007	KLIDANG LOR	0,5943	TERTINGGAL
9.414	33	JAWA TENGAH	3325	KABUPATEN BATANG	333325	BATANG	3325112012	DENASRI WETAN	0,5890	TERTINGGAL
9.415	33	JAWA TENGAH	3325	KABUPATEN BATANG	332512	WARUNGASEM	3325122002	KALIWARENG	0,5879	TERTINGGAL
9.416	33	JAWA TENGAH	3325	KABUPATEN BATANG	332512	WARUNGASEM	3325122003	PEJAMBON	0,5548	TERTINGGAL
9.417	33	JAWA TENGAH	3325	KABUPATEN BATANG	332512	WARUNGASEM	3325122008	MASIN	0,5906	TERTINGGAL
9.418	33	JAWA TENGAH	3325	KABUPATEN BATANG	332512	WARUNGASEM	3325122009	BANJIRAN	0,5956	TERTINGGAL
9.419	33	JAWA TENGAH	3325	KABUPATEN BATANG	332512	WARUNGASEM	3325122015	LEBO	0,5859	TERTINGGAL
9.420	33	JAWA TENGAH	3325	BATANG	333325	PECALUNGAN	3325142003	GOMBONG	0,5860	TERTINGGAL
9.421	33	JAWA TENGAH	3325	BATANG	333325	PECALUNGAN	3325142005	SIGUCI	0,5832	TERTINGGAL
9.422	33	JAWA TENGAH	3325	BATANG	333325	PECALUNGAN	3325142006	PRETEK	0,5819	TERTINGGAL
9.423	33	JAWA TENGAH	3325	BATANG	333325	BANYUPUTIH	3325152010	TIMBANG	0,5973	TERTINGGAL
9.424	33	JAWA TENGAH	3326	KABUPATEN PEKALONGAN	332601	KANDANGSERANG	3326012002	BODAS	0,5765	TERTINGGAL
9.425	33	JAWA TENGAH	3326	KABUPATEN PEKALONGAN	332601	KANDANGSERANG	3326012007	BUBAK	0,5748	TERTINGGAL
9.426	33	JAWA TENGAH	3326	KABUPATEN PEKALONGAN	332601	KANDANGSERANG	3326012008	WANGKELANG	0,5676	TERTINGGAL
9.427	33	JAWA TENGAH	3326	KABUPATEN PEKALONGAN	332601	KANDANGSERANG	3326012010	LURAGUNG	0,5671	TERTINGGAL
9.428	33	JAWA TENGAH	3326	KABUPATEN PEKALONGAN	332601	KANDANGSERANG	3326012012	TAJUR	0,5876	TERTINGGAL
9.429	33	JAWA TENGAH	3326	KABUPATEN PEKALONGAN	332601	KANDANGSERANG	3326012014	KARANGGONDANG	0,5449	TERTINGGAL
9.430	33	JAWA TENGAH	3326	KABUPATEN PEKALONGAN	332602	PANINGGARAN	3326022007	KALIOMBO	0,5859	TERTINGGAL
9.431	33	JAWA TENGAH	3326	KABUPATEN PEKALONGAN	332602	PANINGGARAN	3326022009	SAWANGAN	0,5832	TERTINGGAL
9.432	33	JAWA TENGAH	3326	KABUPATEN PEKALONGAN	332602	PANINGGARAN	3326022011	DOMIYANG	0,5508	TERTINGGAL
9.433	33	JAWA TENGAH	3326	KABUPATEN PEKALONGAN	332602	PANINGGARAN	3326022015	BEDAGUNG	0,5500	TERTINGGAL
9.434	33	JAWA TENGAH	3326	KABUPATEN PEKALONGAN	332603	LEBAKBARANG	3326032004	WONOSIDO	0,5695	TERTINGGAL
9.435	33	JAWA TENGAH	3326	KABUPATEN PEKALONGAN	332604	PETUNGKRIYONO	3326042001	SIMEGO	0,5970	TERTINGGAL
9.436	33	JAWA TENGAH	3326	KABUPATEN PEKALONGAN	332604	PETUNGKRIYONO	3326042006	SONGGODADI	0,5822	TERTINGGAL
9.437	33	JAWA TENGAH	3326	KABUPATEN PEKALONGAN	332606	DORO	3326062001	PUNGANGAN	0,5970	TERTINGGAL
9.438	33	JAWA TENGAH	3326	KABUPATEN PEKALONGAN	332606	DORO	3326062011	WRINGINAGUNG	0,5607	TERTINGGAL
9.439	33	JAWA TENGAH	3326	KABUPATEN PEKALONGAN	332608	KAJEN	3326082002	KUTOROJO	0,5860	TERTINGGAL
9.440	33	JAWA TENGAH	3326	KABUPATEN PEKALONGAN	332608	KAJEN	3326082003	LINGGOASRI	0,5951	TERTINGGAL
9.441	33	JAWA TENGAH	3326	KABUPATEN PEKALONGAN	332608	KAJEN	3326082004	BRENGKOLANG	0,5635	TERTINGGAL
9.442	33	JAWA TENGAH	3326	KABUPATEN PEKALONGAN	332609	KESESI	3326092001	WINDUROJO	0,5986	TERTINGGAL
9.443	33	JAWA TENGAH	3326	KABUPATEN PEKALONGAN	332609	KESESI	3326092002	UJUNGNEGORO	0,5675	TERTINGGAL
9.444	33	JAWA TENGAH	3326	KABUPATEN PEKALONGAN	332609	KESESI	3326092019	SIDOSARI	0,5937	TERTINGGAL
9.445	33	JAWA TENGAH	3326	KABUPATEN PEKALONGAN	332609	KESESI	3326092022	KWIGARAN	0,5173	TERTINGGAL
9.446	33	JAWA TENGAH	3326	KABUPATEN PEKALONGAN	332610	SRAGI	3326102007	KRSAKAGENG	0,5894	TERTINGGAL
9.447	33	JAWA TENGAH	3326	KABUPATEN PEKALONGAN	332610	SRAGI	3326102010	BULAKPELEM	0,5956	TERTINGGAL
9.448	33	JAWA TENGAH	3326	KABUPATEN PEKALONGAN	332610	SRAGI	3326102012	PORWOREJO	0,5925	TERTINGGAL
9.449	33	JAWA TENGAH	3326	KABUPATEN PEKALONGAN	332612	WONOPRINGGO	3326122001	JETAKKIDUL	0,5675	TERTINGGAL
9.450	33	JAWA TENGAH	3326	KABUPATEN PEKALONGAN	332613	KEDUNGWUNI	3326132017	RENGAS	0,5219	TERTINGGAL
9.451	33	JAWA TENGAH	3326	KABUPATEN PEKALONGAN	332613	KEDUNGWUNI	3326132018	TANGKILKULON	0,5494	TERTINGGAL
9.452	33	JAWA TENGAH	3326	KABUPATEN PEKALONGAN	332614	BUARAN	3326142001	COPRAYAN	0,5367	TERTINGGAL
9.453	33	JAWA TENGAH	3326	KABUPATEN PEKALONGAN	332614	BUARAN	3326142003	WONYOYO	0,5676	TERTINGGAL
9.454	33	JAWA TENGAH	3326	KABUPATEN PEKALONGAN	332614	BUARAN	3326142006	WATUSALAM	0,5562	TERTINGGAL
9.455	33	JAWA TENGAH	3326	KABUPATEN PEKALONGAN	332614	BUARAN	3326142007	SIMBANGWETAN	0,5384	TERTINGGAL
9.456	33	JAWA TENGAH	3326	KABUPATEN PEKALONGAN	332614	BUARAN	3326142010	PAWEDEN	0,5527	TERTINGGAL
9.457	33	JAWA TENGAH	3326	KABUPATEN PEKALONGAN	332615	TIRTO	3326152012	KARANGJOMPO	0,5719	TERTINGGAL
9.458	33	JAWA TENGAH	3326	KABUPATEN PEKALONGAN	332615	TIRTO	3326152013	TEGALDOWO	0,5395	TERTINGGAL
9.459	33	JAWA TENGAH	3326	KABUPATEN PEKALONGAN	332615	TIRTO	3326152014	MULYOREJO	0,5416	TERTINGGAL
9.460	33	JAWA TENGAH	3326	KABUPATEN PEKALONGAN	332615	TIRTO	3326152015	JERUKSARI	0,4941	TERTINGGAL



NO	KODE PROVINSI	NAMA PROVINSI	KODE KABUPATEN	NAMA KABUPATEN	KODE KECAMATAN	NAMA KECAMATAN	KODE DESA	NAMA DESA	IDM	STATUS IDM
9.461	33	JAWA TENGAH	3326	KABUPATEN PEKALONGAN	332618	KARANGDADAP	3326182009	KEBONROWOPUCANG	0,5933	TERTINGGAL
9.462	33	JAWA TENGAH	3327	KABUPATEN PEMALANG	332701	MOGA	3327012001	PLAKARAN	0,5786	TERTINGGAL
9.463	33	JAWA TENGAH	3327	KABUPATEN PEMALANG	332701	MOGA	3327012003	WALANGSANGA	0,5954	TERTINGGAL
9.464	33	JAWA TENGAH	3327	KABUPATEN PEMALANG	332703	BELIK	3327032007	SIMPUR	0,5967	TERTINGGAL
9.465	33	JAWA TENGAH	3327	KABUPATEN PEMALANG	332705	BODEH	3327052003	GUNUNGBATU	0,5584	TERTINGGAL
9.466	33	JAWA TENGAH	3327	KABUPATEN PEMALANG	332705	BODEH	3327052005	KWASEN	0,5840	TERTINGGAL
9.467	33	JAWA TENGAH	3327	KABUPATEN PEMALANG	332705	BODEH	3327052008	PAYUNG	0,5699	TERTINGGAL
9.468	33	JAWA TENGAH	3327	KABUPATEN PEMALANG	332705	BODEH	3327052009	CANGAK	0,5663	TERTINGGAL
9.469	33	JAWA TENGAH	3327	KABUPATEN PEMALANG	332705	BODEH	3327052013	KARANGBRAI	0,5733	TERTINGGAL
9.470	33	JAWA TENGAH	3328	KABUPATEN TEGAL	332801	MARGASARI	3328012004	WANASARI	0,5975	TERTINGGAL
9.471	33	JAWA TENGAH	3328	KABUPATEN TEGAL	332801	MARGASARI	3328012010	KALISALAK	0,5032	TERTINGGAL
9.472	33	JAWA TENGAH	3328	KABUPATEN TEGAL	332802	BUMIJAWA	3328022001	GUCI	0,5175	TERTINGGAL
9.473	33	JAWA TENGAH	3328	KABUPATEN TEGAL	332802	BUMIJAWA	3328022017	CARUL	0,5899	TERTINGGAL
9.474	33	JAWA TENGAH	3328	KABUPATEN TEGAL	332803	BOJONG	3328032004	SUNIARSIH	0,5840	TERTINGGAL
9.475	33	JAWA TENGAH	3328	KABUPATEN TEGAL	332803	BOJONG	3328032005	KARANGMULYA	0,4852	SANGAT TERTINGGAL
9.476	33	JAWA TENGAH	3328	KABUPATEN TEGAL	332803	BOJONG	3328032015	KALIJAMBU	0,5529	TERTINGGAL
9.477	33	JAWA TENGAH	3328	KABUPATEN TEGAL	332804	BALAPULANG	3328042003	KALIBAKUNG	0,5865	TERTINGGAL
9.478	33	JAWA TENGAH	3328	KABUPATEN TEGAL	332804	BALAPULANG	3328042005	CILONGOK	0,5525	TERTINGGAL
9.479	33	JAWA TENGAH	3328	KABUPATEN TEGAL	332804	BALAPULANG	3328042006	TEMBONGWAH	0,5671	TERTINGGAL
9.480	33	JAWA TENGAH	3328	KABUPATEN TEGAL	332804	BALAPULANG	3328042007	DANAREJA	0,5517	TERTINGGAL
9.481	33	JAWA TENGAH	3328	KABUPATEN TEGAL	332804	BALAPULANG	3328042008	SANGKANJAYA	0,5879	TERTINGGAL
9.482	33	JAWA TENGAH	3328	KABUPATEN TEGAL	332804	BALAPULANG	3328042012	BATUAGUNG	0,5695	TERTINGGAL
9.483	33	JAWA TENGAH	3328	KABUPATEN TEGAL	332804	BALAPULANG	3328042020	CIBUNAR	0,5806	TERTINGGAL
9.484	33	JAWA TENGAH	3328	KABUPATEN TEGAL	332807	JATINEGARA	3328072001	KEDUNGWUNGU	0,5973	TERTINGGAL
9.485	33	JAWA TENGAH	3328	KABUPATEN TEGAL	332807	JATINEGARA	3328072002	MOKAHA	0,5275	TERTINGGAL
9.486	33	JAWA TENGAH	3328	KABUPATEN TEGAL	332807	JATINEGARA	3328072004	SITAIL	0,5694	TERTINGGAL
9.487	33	JAWA TENGAH	3328	KABUPATEN TEGAL	332807	JATINEGARA	3328072008	ARGATAWANG	0,5902	TERTINGGAL
9.488	33	JAWA TENGAH	3328	KABUPATEN TEGAL	332807	JATINEGARA	3328072009	PADASARI	0,5844	TERTINGGAL
9.489	33	JAWA TENGAH	3328	KABUPATEN TEGAL	332807	JATINEGARA	3328072010	CAPAR	0,5476	TERTINGGAL
9.490	33	JAWA TENGAH	3328	KABUPATEN TEGAL	332807	JATINEGARA	3328072017	WOTGALIH	0,5881	TERTINGGAL
9.491	33	JAWA TENGAH	3328	KABUPATEN TEGAL	332808	KEDUNGBANTENG	3328082007	MARGAMULYA	0,5721	TERTINGGAL
9.492	33	JAWA TENGAH	3328	KABUPATEN TEGAL	332808	KEDUNGBANTENG	3328082009	KARANGMALANG	0,4235	SANGAT TERTINGGAL
9.493	33	JAWA TENGAH	3328	KABUPATEN TEGAL	332808	KEDUNGBANTENG	3328082010	SEMEDO	0,4124	SANGAT TERTINGGAL
9.494	33	JAWA TENGAH	3328	KABUPATEN TEGAL	332811	ADIWERNA	3328112001	PEDESLOHOR	0,5845	TERTINGGAL
9.495	33	JAWA TENGAH	3328	KABUPATEN TEGAL	332811	ADIWERNA	3328112018	PECANGAKAN	0,5479	TERTINGGAL
9.496	33	JAWA TENGAH	3328	KABUPATEN TEGAL	332811	ADIWERNA	3328112020	BERSOLE	0,5762	TERTINGGAL
9.497	33	JAWA TENGAH	3328	KABUPATEN TEGAL	332812	TALANG	3328122010	KEBASEN	0,5714	TERTINGGAL
9.498	33	JAWA TENGAH	3328	KABUPATEN TEGAL	332814	TARUB	3328142010	BULAKWARU	0,5654	TERTINGGAL
9.499	33	JAWA TENGAH	3328	KABUPATEN TEGAL	332815	KRAMAT	3328152010	KEMUNING	0,5756	TERTINGGAL
9.500	33	JAWA TENGAH	3328	KABUPATEN TEGAL	332816	SURADADI	3328162006	JATIMULYA	0,5859	TERTINGGAL
9.501	33	JAWA TENGAH	3328	KABUPATEN TEGAL	332817	WARUREJA	3328172009	BANJARAGUNG	0,5641	TERTINGGAL
9.502	33	JAWA TENGAH	3328	KABUPATEN TEGAL	332817	WARUREJA	3328172011	KREMAN	0,5810	TERTINGGAL
9.503	33	JAWA TENGAH	3329	KABUPATEN BREBES	332901	SALEM	3329012009	GUNUNGJAYA	0,5878	TERTINGGAL
9.504	33	JAWA TENGAH	3329	KABUPATEN BREBES	332901	SALEM	3329012012	GUNUNGTAJEM	0,5816	TERTINGGAL
9.505	33	JAWA TENGAH	3329	KABUPATEN BREBES	332902	BANTARKAWUNG	3329022009	KARANGPARI	0,5671	TERTINGGAL
9.506	33	JAWA TENGAH	3329	KABUPATEN BREBES	332902	BANTARKAWUNG	3329022015	TAMBAKSERANG	0,5749	TERTINGGAL
9.507	33	JAWA TENGAH	3329	KABUPATEN BREBES	332902	BANTARKAWUNG	3329022018	WARU	0,5859	TERTINGGAL
9.508	33	JAWA TENGAH	3329	KABUPATEN BREBES	332904	PAGUYANGAN	3329042001	CILIBUR	0,5251	TERTINGGAL
9.509	33	JAWA TENGAH	3329	KABUPATEN BREBES	332904	PAGUYANGAN	3329042002	CIPETUNG	0,5824	TERTINGGAL
9.510	33	JAWA TENGAH	3329	KABUPATEN BREBES	332905	SIRAMPOG	3329052012	PLOMPONG	0,5905	TERTINGGAL
9.511	33	JAWA TENGAH	3329	KABUPATEN BREBES	332905	SIRAMPOG	3329052013	WANAREJA	0,5873	TERTINGGAL
9.512	33	JAWA TENGAH	3329	KABUPATEN BREBES	332906	TONJONG	3329062009	PURBAYASA	0,5841	TERTINGGAL
9.513	33	JAWA TENGAH	3329	KABUPATEN BREBES	332906	TONJONG	3329062014	WATUJAYA	0,5140	TERTINGGAL
9.514	33	JAWA TENGAH	3329	KABUPATEN BREBES	332907	JATIBARANG	3329072011	KEDUNGTUKANG	0,5468	TERTINGGAL
9.515	33	JAWA TENGAH	3329	KABUPATEN BREBES	332907	JATIBARANG	3329072012	KEMIRIAMB	0,5786	TERTINGGAL

NO	KODE PROVINSI	NAMA PROVINSI	KODE KABUPATEN	NAMA KABUPATEN	KODE KECAMATAN	NAMA KECAMATAN	KODE DESA	NAMA DESA	IDM	STATUS IDM
9.516	33	JAWA TENGAH	3329	KABUPATEN BREBES	332907	JATIBARANG	3329072016	KLIKIRAN	0,5495	TERTINGGAL
9.517	33	JAWA TENGAH	3329	KABUPATEN BREBES	332908	WANASARI	3329082005	KEBOLEDAN	0,5559	TERTINGGAL
9.518	33	JAWA TENGAH	3329	KABUPATEN BREBES	332908	WANASARI	3329082009	LENGKONG	0,5329	TERTINGGAL
9.519	33	JAWA TENGAH	3329	KABUPATEN BREBES	332908	WANASARI	3329082010	PEBATAN	0,5849	TERTINGGAL
9.520	33	JAWA TENGAH	3329	KABUPATEN BREBES	332908	WANASARI	3329082014	SIDAMULYA	0,5740	TERTINGGAL
9.521	33	JAWA TENGAH	3329	KABUPATEN BREBES	332908	WANASARI	3329082016	SISALAM	0,5571	TERTINGGAL
9.522	33	JAWA TENGAH	3329	KABUPATEN BREBES	332908	WANASARI	3329082017	SIWUNGKUK	0,5624	TERTINGGAL
9.523	33	JAWA TENGAH	3329	KABUPATEN BREBES	332908	WANASARI	3329082018	TANJUNGSARI	0,5462	TERTINGGAL
9.524	33	JAWA TENGAH	3329	KABUPATEN BREBES	332909	BREBES	3329092013	PADASUGIH	0,5621	TERTINGGAL
9.525	33	JAWA TENGAH	3329	KABUPATEN BREBES	332909	BREBES	3329092014	PAGEJUGAN	0,5479	TERTINGGAL
9.526	33	JAWA TENGAH	3329	KABUPATEN BREBES	332910	SONGGOM	3329102004	KARANGSEMBUNG	0,5862	TERTINGGAL
9.527	33	JAWA TENGAH	3329	KABUPATEN BREBES	332910	SONGGOM	3329102009	JATIMAKMUR	0,5986	TERTINGGAL
9.528	33	JAWA TENGAH	3329	KABUPATEN BREBES	332911	KERSANA	3329112009	KUBANGPARI	0,5667	TERTINGGAL
9.529	33	JAWA TENGAH	3329	KABUPATEN BREBES	332912	LOSARI	3329122001	BABAKAN	0,5956	TERTINGGAL
9.530	33	JAWA TENGAH	3329	KABUPATEN BREBES	332912	LOSARI	3329122005	JATISAWIT	0,5900	TERTINGGAL
9.531	33	JAWA TENGAH	3329	KABUPATEN BREBES	332912	LOSARI	3329122007	KARANGDEMPEL	0,5921	TERTINGGAL
9.532	33	JAWA TENGAH	3329	KABUPATEN BREBES	332912	LOSARI	3329122012	LIMBANGAN	0,5922	TERTINGGAL
9.533	33	JAWA TENGAH	3329	KABUPATEN BREBES	332912	LOSARI	3329122015	NEGLA	0,4984	TERTINGGAL
9.534	33	JAWA TENGAH	3329	KABUPATEN BREBES	332912	LOSARI	3329122018	PRAPAG KIDUL	0,5868	TERTINGGAL
9.535	33	JAWA TENGAH	3329	KABUPATEN BREBES	332912	LOSARI	3329122019	PRAPAG LOR	0,5199	TERTINGGAL
9.536	33	JAWA TENGAH	3329	KABUPATEN BREBES	332915	LARANGAN	3329152001	KAMAL	0,5818	TERTINGGAL
9.537	33	JAWA TENGAH	3329	KABUPATEN BREBES	332915	LARANGAN	3329152010	WLAHAR	0,5918	TERTINGGAL
9.538	33	JAWA TENGAH	3329	KABUPATEN BREBES	332916	KETANGGUNGAN	3329162002	BUARA	0,5594	TERTINGGAL
9.539	33	JAWA TENGAH	3329	KABUPATEN BREBES	332916	KETANGGUNGAN	3329162006	CIKEUSAL LOR	0,5743	TERTINGGAL
9.540	33	JAWA TENGAH	3329	KABUPATEN BREBES	332916	KETANGGUNGAN	3329162007	CISEUREUH	0,5827	TERTINGGAL
9.541	33	JAWA TENGAH	3329	KABUPATEN BREBES	332916	KETANGGUNGAN	3329162013	KUBANGJATI	0,5971	TERTINGGAL
9.542	33	JAWA TENGAH	3329	KABUPATEN BREBES	332916	KETANGGUNGAN	3329162014	KUBANGWUNGU	0,5616	TERTINGGAL
9.543	33	JAWA TENGAH	3329	KABUPATEN BREBES	332916	KETANGGUNGAN	3329162020	DUKUHTURI	0,5878	TERTINGGAL
9.544	33	JAWA TENGAH	3329	KABUPATEN BREBES	332917	BANJARHARJO	3329172004	BLANDONGAN	0,5801	TERTINGGAL
9.545	33	JAWA TENGAH	3329	KABUPATEN BREBES	332917	BANJARHARJO	3329172023	SUKAREJA	0,5930	TERTINGGAL
9.546	35	JAWA TIMUR	3501	KABUPATEN PACITAN	350104	PACITAN	3501042021	SAMBONG	0,5929	TERTINGGAL
9.547	35	JAWA TIMUR	3502	KABUPATEN PONOROGO	350202	NGRAYUN	3502022001	WONODADI	0,5760	TERTINGGAL
9.548	35	JAWA TIMUR	3502	KABUPATEN PONOROGO	350202	NGRAYUN	3502022002	SENDANG	0,5714	TERTINGGAL
9.549	35	JAWA TIMUR	3502	KABUPATEN PONOROGO	350202	NGRAYUN	3502022011	GEDANGAN	0,5712	TERTINGGAL
9.550	35	JAWA TIMUR	3502	KABUPATEN PONOROGO	350204	SAMBIT	3502042016	JRAKAH	0,5133	TERTINGGAL
9.551	35	JAWA TIMUR	3502	KABUPATEN PONOROGO	350207	PULUNG	3502072004	WAGIR KIDUL	0,5952	TERTINGGAL
9.552	35	JAWA TIMUR	3502	KABUPATEN PONOROGO	350207	PULUNG	3502072016	MUNGGUNG	0,5903	TERTINGGAL
9.553	35	JAWA TIMUR	3502	KABUPATEN PONOROGO	350213	BADEGAN	3502132001	DAYAKAN	0,5710	TERTINGGAL
9.554	35	JAWA TIMUR	3502	KABUPATEN PONOROGO	350213	BADEGAN	3502132008	WATUBONANG	0,5841	TERTINGGAL
9.555	35	JAWA TIMUR	3504	KABUPATEN TULUNGAGUNG	350406	PAGERWOJO	3504062010	GONDANGGUNUNG	0,5616	TERTINGGAL
9.556	35	JAWA TIMUR	3504	KABUPATEN TULUNGAGUNG	350414	KALIDAWIR	3504142002	REJOSARI	0,5899	TERTINGGAL
9.557	35	JAWA TIMUR	3504	KABUPATEN TULUNGAGUNG	350415	BESUKI	3504152006	SEDAYUGUNUNG	0,5616	TERTINGGAL
9.558	35	JAWA TIMUR	3504	KABUPATEN TULUNGAGUNG	350415	BESUKI	3504152008	WATESKROYO	0,5824	TERTINGGAL
9.559	35	JAWA TIMUR	3504	KABUPATEN TULUNGAGUNG	350415	BESUKI	3504152010	TULUNGREJO	0,5899	TERTINGGAL
9.560	35	JAWA TIMUR	3504	KABUPATEN TULUNGAGUNG	350419	TANGGUNGUNUNG	3504192007	PAKISREJO	0,5733	TERTINGGAL
9.561	35	JAWA TIMUR	3506	KABUPATEN KEDIRI	350609	PLOSOKLATEN	3506092015	SEPAWON	0,5871	TERTINGGAL
9.562	35	JAWA TIMUR	3506	KABUPATEN KEDIRI	350620	TAROKAN	3506202006	SUMBERDUREN	0,5949	TERTINGGAL
9.563	35	JAWA TIMUR	3506	KABUPATEN KEDIRI	350622	BANYAKAN	3506222003	MANYARAN	0,5197	TERTINGGAL
9.564	35	JAWA TIMUR	3506	KABUPATEN KEDIRI	350622	BANYAKAN	3506222008	NGABLAH	0,5905	TERTINGGAL
9.565	35	JAWA TIMUR	3508	KABUPATEN LUMAJANG	350813	GUCCIALIT	3508132007	TUNJUNG	0,5916	TERTINGGAL
9.566	35	JAWA TIMUR	3508	KABUPATEN LUMAJANG	350814	PADANG	3508142001	BARAT	0,5943	TERTINGGAL
9.567	35	JAWA TIMUR	3508	KABUPATEN LUMAJANG	350814	PADANG	3508142008	MERAKAN	0,5956	TERTINGGAL
9.568	35	JAWA TIMUR	3508	KABUPATEN LUMAJANG	350816	KEDUNGJAJANG	3508162009	JATISARI	0,5689	TERTINGGAL
9.569	35	JAWA TIMUR	3508	KABUPATEN LUMAJANG	350819	KLAKAH	3508192004	SUMBERWRINGIN	0,5937	TERTINGGAL
9.570	35	JAWA TIMUR	3508	KABUPATEN LUMAJANG	350820	RANUYOSO	3508202001	JENGGRONG	0,5670	TERTINGGAL



NO	KODE PROVINSI	NAMA PROVINSI	KODE KABUPATEN	NAMA KABUPATEN	KODE KECAMATAN	NAMA KECAMATAN	KODE DESA	NAMA DESA	IDM	STATUS IDM
9.571	35	JAWA TIMUR	3508	KABUPATEN LUMAJANG	350820	RANUYOSO	3508202002	MENINJO	0,5649	TERTINGGAL
9.572	35	JAWA TIMUR	3508	KABUPATEN LUMAJANG	350820	RANUYOSO	3508202009	PENAWUNGAN	0,5821	TERTINGGAL
9.573	35	JAWA TIMUR	3508	KABUPATEN LUMAJANG	350820	RANUYOSO	3508202010	WATES KULON	0,5948	TERTINGGAL
9.574	35	JAWA TIMUR	3509	KABUPATEN JEMBER	350901	JOMBANG	3509012006	SARIMULYO	0,5610	TERTINGGAL
9.575	35	JAWA TIMUR	3509	KABUPATEN JEMBER	350923	MUMBULSARI	3509232005	SUCO	0,5678	TERTINGGAL
9.576	35	JAWA TIMUR	3509	KABUPATEN JEMBER	350930	SIL0	3509302002	HARJOMULYO	0,5801	TERTINGGAL
9.577	35	JAWA TIMUR	3509	KABUPATEN JEMBER	350930	SIL0	3509302006	MULYOREJO	0,5301	TERTINGGAL
9.578	35	JAWA TIMUR	3509	KABUPATEN JEMBER	350931	SUMBERJAMBE	3509312008	JAMBEARUM	0,5782	TERTINGGAL
9.579	35	JAWA TIMUR	3511	KABUPATEN BONDOWOSO	351122	BOTOLINGGO	3511222004	PENANG	0,5093	TERTINGGAL
9.580	35	JAWA TIMUR	3511	KABUPATEN BONDOWOSO	351122	BOTOLINGGO	3511222006	KLEKEHAN	0,5503	TERTINGGAL
9.581	35	JAWA TIMUR	3512	KABUPATEN SITUBONDO	351201	JATIBANTENG	3512012001	PATEGALAN	0,5876	TERTINGGAL
9.582	35	JAWA TIMUR	3512	KABUPATEN SITUBONDO	351201	JATIBANTENG	3512012005	CURAHSURI	0,5594	TERTINGGAL
9.583	35	JAWA TIMUR	3512	KABUPATEN SITUBONDO	351201	JATIBANTENG	3512012008	PATEMON	0,5016	TERTINGGAL
9.584	35	JAWA TIMUR	3512	KABUPATEN SITUBONDO	351203	SUBOH	3512032004	GUNUNG PUTRI	0,5803	TERTINGGAL
9.585	35	JAWA TIMUR	3512	KABUPATEN SITUBONDO	351204	MLANDINGAN	3512042001	ALAS BAYUR	0,5029	TERTINGGAL
9.586	35	JAWA TIMUR	3512	KABUPATEN SITUBONDO	351204	MLANDINGAN	3512042002	SUMBERANYAR	0,4967	TERTINGGAL
9.587	35	JAWA TIMUR	3512	KABUPATEN SITUBONDO	351204	MLANDINGAN	3512042003	CAMPOAN	0,5235	TERTINGGAL
9.588	35	JAWA TIMUR	3512	KABUPATEN SITUBONDO	351204	MLANDINGAN	3512042005	SUMBER PINANG	0,5486	TERTINGGAL
9.589	35	JAWA TIMUR	3512	KABUPATEN SITUBONDO	351205	KENDIT	3512052005	RAJEKWESI	0,5607	TERTINGGAL
9.590	35	JAWA TIMUR	3512	KABUPATEN SITUBONDO	351215	SUMBERMALANG	3512152002	SUMBERARGO	0,5126	TERTINGGAL
9.591	35	JAWA TIMUR	3513	KABUPATEN PROBOLINGGO	351308	KRUCIL	3513082001	SUMBERDUREN	0,5792	TERTINGGAL
9.592	35	JAWA TIMUR	3513	KABUPATEN PROBOLINGGO	351308	KRUCIL	3513082011	PLAOSAN	0,5454	TERTINGGAL
9.593	35	JAWA TIMUR	3513	KABUPATEN PROBOLINGGO	351309	GADING	3513092008	RENTENG	0,5476	TERTINGGAL
9.594	35	JAWA TIMUR	3513	KABUPATEN PROBOLINGGO	351310	PAKUNIRAN	3513102017	BLIMBING	0,5938	TERTINGGAL
9.595	35	JAWA TIMUR	3513	KABUPATEN PROBOLINGGO	351311	KOTAANYAR	3513112004	TAMBAKUKIR	0,5616	TERTINGGAL
9.596	35	JAWA TIMUR	3513	KABUPATEN PROBOLINGGO	351311	KOTAANYAR	3513112005	CURAHEMU	0,5251	TERTINGGAL
9.597	35	JAWA TIMUR	3513	KABUPATEN PROBOLINGGO	351323	TONGAS	3513232001	SUMBERREJO	0,5438	TERTINGGAL
9.598	35	JAWA TIMUR	3513	KABUPATEN PROBOLINGGO	351323	TONGAS	3513232007	SUMBERKRAMAT	0,5774	TERTINGGAL
9.599	35	JAWA TIMUR	3513	KABUPATEN PROBOLINGGO	351323	TONGAS	3513232009	PAMATAN	0,5745	TERTINGGAL
9.600	35	JAWA TIMUR	3514	KABUPATEN PASURUAN	351401	PURWODADI	3514012002	DAWUHANSENGON	0,5703	TERTINGGAL
9.601	35	JAWA TIMUR	3514	KABUPATEN PASURUAN	351401	PURWODADI	3514012004	COWEK	0,5921	TERTINGGAL
9.602	35	JAWA TIMUR	3514	KABUPATEN PASURUAN	351401	PURWODADI	3514012011	PUCANG SARI	0,5967	TERTINGGAL
9.603	35	JAWA TIMUR	3514	KABUPATEN PASURUAN	351401	PURWODADI	3514012012	SEMUT	0,5898	TERTINGGAL
9.604	35	JAWA TIMUR	3514	KABUPATEN PASURUAN	351402	TUTUR	3514022002	BLARANG	0,5357	TERTINGGAL
9.605	35	JAWA TIMUR	3514	KABUPATEN PASURUAN	351402	TUTUR	3514022006	GENDRO	0,5507	TERTINGGAL
9.606	35	JAWA TIMUR	3514	KABUPATEN PASURUAN	351402	TUTUR	3514022007	TLOGOSARI	0,5692	TERTINGGAL
9.607	35	JAWA TIMUR	3514	KABUPATEN PASURUAN	351404	LUMBANG	3514042006	BULU KANDANG	0,5811	TERTINGGAL
9.608	35	JAWA TIMUR	3514	KABUPATEN PASURUAN	351404	LUMBANG	3514042007	LUMBANG	0,5943	TERTINGGAL
9.609	35	JAWA TIMUR	3514	KABUPATEN PASURUAN	351404	LUMBANG	3514042008	PANCUR	0,5867	TERTINGGAL
9.610	35	JAWA TIMUR	3514	KABUPATEN PASURUAN	351406	KEJAYAN	3514062002	KEDUNGPENGARON	0,5889	TERTINGGAL
9.611	35	JAWA TIMUR	3514	KABUPATEN PASURUAN	351406	KEJAYAN	3514062006	LOROKAN	0,5545	TERTINGGAL
9.612	35	JAWA TIMUR	3514	KABUPATEN PASURUAN	351406	KEJAYAN	3514062015	SUMBER BANTENG	0,5914	TERTINGGAL
9.613	35	JAWA TIMUR	3514	KABUPATEN PASURUAN	351406	KEJAYAN	3514062019	WANGKALWETAN	0,5949	TERTINGGAL
9.614	35	JAWA TIMUR	3514	KABUPATEN PASURUAN	351407	WONOREJO	3514072015	LEBAK SARI	0,5651	TERTINGGAL
9.615	35	JAWA TIMUR	3514	KABUPATEN PASURUAN	351411	PANDAAN	3514112014	SEBANI	0,5546	TERTINGGAL
9.616	35	JAWA TIMUR	3514	KABUPATEN PASURUAN	351415	REMBANG	3514152006	KANIGORO	0,5968	TERTINGGAL
9.617	35	JAWA TIMUR	3514	KABUPATEN PASURUAN	351415	REMBANG	3514152008	KRENGIH	0,5656	TERTINGGAL
9.618	35	JAWA TIMUR	3514	KABUPATEN PASURUAN	351415	REMBANG	3514152014	PEKOREN	0,5638	TERTINGGAL
9.619	35	JAWA TIMUR	3514	KABUPATEN PASURUAN	351416	KRATON	3514162002	GAMBIRKUNING	0,5768	TERTINGGAL
9.620	35	JAWA TIMUR	3514	KABUPATEN PASURUAN	351416	KRATON	3514162015	SELOTAMBAK	0,5751	TERTINGGAL
9.621	35	JAWA TIMUR	3514	KABUPATEN PASURUAN	351416	KRATON	3514162018	ASEM KANDANG	0,5301	TERTINGGAL
9.622	35	JAWA TIMUR	3514	KABUPATEN PASURUAN	351416	KRATON	3514162021	SEMARE	0,5140	TERTINGGAL
9.623	35	JAWA TIMUR	3514	KABUPATEN PASURUAN	351416	KRATON	3514162022	KRATON	0,5862	TERTINGGAL
9.624	35	JAWA TIMUR	3514	KABUPATEN PASURUAN	351416	KRATON	3514162023	PULOKERTO	0,5329	TERTINGGAL
9.625	35	JAWA TIMUR	3514	KABUPATEN PASURUAN	351416	KRATON	3514162024	BENDUNGAN	0,5986	TERTINGGAL

NO	KODE PROVINSI	NAMA PROVINSI	KODE KABUPATEN	NAMA KABUPATEN	KODE KECAMATAN	NAMA KECAMATAN	KODE DESA	NAMA DESA	IDM	STATUS IDM
9.626	35	JAWA TIMUR	3514	KABUPATEN PASURUAN	351420	GRATI	3514202006	KALIPANG	0,5735	TERTINGGAL
9.627	35	JAWA TIMUR	3514	KABUPATEN PASURUAN	351421	NGULING	3514212002	SEBALONG	0,5975	TERTINGGAL
9.628	35	JAWA TIMUR	3514	KABUPATEN PASURUAN	351421	NGULING	3514212003	WOTGALIH	0,5988	TERTINGGAL
9.629	35	JAWA TIMUR	3514	KABUPATEN PASURUAN	351421	NGULING	3514212009	SUDIMULYO	0,5838	TERTINGGAL
9.630	35	JAWA TIMUR	3514	KABUPATEN PASURUAN	351421	NGULING	3514212010	PENUNGGUL	0,5560	TERTINGGAL
9.631	35	JAWA TIMUR	3514	KABUPATEN PASURUAN	351421	NGULING	3514212015	WATUPRAPAT	0,5802	TERTINGGAL
9.632	35	JAWA TIMUR	3514	KABUPATEN PASURUAN	351422	LEKOK	3514222004	BALONGANYAR	0,5540	TERTINGGAL
9.633	35	JAWA TIMUR	3514	KABUPATEN PASURUAN	351422	LEKOK	3514222011	SEMEDUSARI	0,5892	TERTINGGAL
9.634	35	JAWA TIMUR	3514	KABUPATEN PASURUAN	351423	REJOSO	3514232001	SADENGREJO	0,4960	TERTINGGAL
9.635	35	JAWA TIMUR	3514	KABUPATEN PASURUAN	351423	REJOSO	3514232002	PANDANREJO	0,5657	TERTINGGAL
9.636	35	JAWA TIMUR	3514	KABUPATEN PASURUAN	351423	REJOSO	3514232015	SEGOROPURO	0,5908	TERTINGGAL
9.637	35	JAWA TIMUR	3514	KABUPATEN PASURUAN	351423	REJOSO	3514232016	JARANGAN	0,5917	TERTINGGAL
9.638	35	JAWA TIMUR	3515	KABUPATEN SIDOARJO	351504	PORONG	3515042014	RENOKENONGO	0,5071	TERTINGGAL
9.639	35	JAWA TIMUR	3515	KABUPATEN SIDOARJO	351505	JABON	3515052013	BESUKI	0,5351	TERTINGGAL
9.640	35	JAWA TIMUR	3515	KABUPATEN SIDOARJO	351506	TANGGULANGIN	3515062003	KEDUNGBENDO	0,4787	SANGAT TERTINGGAL
9.641	35	JAWA TIMUR	3517	KABUPATEN JOMBANG	351705	WONOSALAM	3517052001	GALENGDOWO	0,5827	TERTINGGAL
9.642	35	JAWA TIMUR	3517	KABUPATEN JOMBANG	351705	WONOSALAM	3517052006	CARANGWULUNG	0,5711	TERTINGGAL
9.643	35	JAWA TIMUR	3517	KABUPATEN JOMBANG	351705	WONOSALAM	3517052007	WONOKERTO	0,5879	TERTINGGAL
9.644	35	JAWA TIMUR	3517	KABUPATEN JOMBANG	351715	PLANDAAN	3517152001	KLITIH	0,5330	TERTINGGAL
9.645	35	JAWA TIMUR	3517	KABUPATEN JOMBANG	351717	KUDU	3517172001	SIDOKATON	0,5783	TERTINGGAL
9.646	35	JAWA TIMUR	3517	KABUPATEN JOMBANG	351717	KUDU	3517172008	MADE	0,5551	TERTINGGAL
9.647	35	JAWA TIMUR	3517	KABUPATEN JOMBANG	351721	NGUSIKAN	3517212006	CUPAK	0,5427	TERTINGGAL
9.648	35	JAWA TIMUR	3517	KABUPATEN JOMBANG	351721	NGUSIKAN	3517212010	KROMONG	0,5686	TERTINGGAL
9.649	35	JAWA TIMUR	3521	KABUPATEN NGAWI	352104	KENDAL	3521042010	PATALAN	0,5876	TERTINGGAL
9.650	35	JAWA TIMUR	3521	KABUPATEN NGAWI	352119	KASREMAN	3521192008	KYONTEN	0,4932	TERTINGGAL
9.651	35	JAWA TIMUR	3522	KABUPATEN BOJONEGORO	352202	TAMBAKREJO	3522022014	KALISUMBER	0,5856	TERTINGGAL
9.652	35	JAWA TIMUR	3522	KABUPATEN BOJONEGORO	352205	BUBULAN	3522052004	SUMBERBENDO	0,5449	TERTINGGAL
9.653	35	JAWA TIMUR	3522	KABUPATEN BOJONEGORO	352208	KEDUNGADEM	3522082001	BABAD	0,5944	TERTINGGAL
9.654	35	JAWA TIMUR	3522	KABUPATEN BOJONEGORO	352208	KEDUNGADEM	3522082018	MOJOREJO	0,5745	TERTINGGAL
9.655	35	JAWA TIMUR	3522	KABUPATEN BOJONEGORO	352208	KEDUNGADEM	3522082022	NGRANDU	0,5575	TERTINGGAL
9.656	35	JAWA TIMUR	3522	KABUPATEN BOJONEGORO	352209	KEPOHBARU	3522092006	KRANGKONG	0,5751	TERTINGGAL
9.657	35	JAWA TIMUR	3522	KABUPATEN BOJONEGORO	352209	KEPOHBARU	3522092019	BETET	0,5640	TERTINGGAL
9.658	35	JAWA TIMUR	3522	KABUPATEN BOJONEGORO	352209	KEPOHBARU	3522092023	KARANGAN	0,5529	TERTINGGAL
9.659	35	JAWA TIMUR	3522	KABUPATEN BOJONEGORO	352209	KEPOHBARU	3522092024	SUGIHWARAS	0,5503	TERTINGGAL
9.660	35	JAWA TIMUR	3522	KABUPATEN BOJONEGORO	352209	KEPOHBARU	3522092025	SUMBERGEDE	0,5005	TERTINGGAL
9.661	35	JAWA TIMUR	3522	KABUPATEN BOJONEGORO	352218	PURWOSARI	3522182001	PELEM	0,5751	TERTINGGAL
9.662	35	JAWA TIMUR	3522	KABUPATEN BOJONEGORO	352218	PURWOSARI	3522182004	KALIOMBO	0,5407	TERTINGGAL
9.663	35	JAWA TIMUR	3522	KABUPATEN BOJONEGORO	352218	PURWOSARI	3522182005	TINUMPUK	0,5935	TERTINGGAL
9.664	35	JAWA TIMUR	3522	KABUPATEN BOJONEGORO	352218	PURWOSARI	3522182010	GAPLUK	0,5337	TERTINGGAL
9.665	35	JAWA TIMUR	3522	KABUPATEN BOJONEGORO	352218	PURWOSARI	3522182012	DONAN	0,5799	TERTINGGAL
9.666	35	JAWA TIMUR	3522	KABUPATEN BOJONEGORO	352221	TEMAYANG	3522212012	PANCUR	0,5305	TERTINGGAL
9.667	35	JAWA TIMUR	3522	KABUPATEN BOJONEGORO	352226	GONDANG	3522262002	JARI	0,5622	TERTINGGAL
9.668	35	JAWA TIMUR	3522	KABUPATEN BOJONEGORO	352226	GONDANG	3522262007	PRAGELAN	0,5703	TERTINGGAL
9.669	35	JAWA TIMUR	3522	KABUPATEN BOJONEGORO	352228	GAYAM	3522282012	MANUKAN	0,5927	TERTINGGAL
9.670	35	JAWA TIMUR	3523	KABUPATEN TUBAN	352303	BANGILAN	3523032009	KUMPULREJO	0,5787	TERTINGGAL
9.671	35	JAWA TIMUR	3523	KABUPATEN TUBAN	352306	TAMBAKBOYO	3523062002	NGULAHAN	0,5895	TERTINGGAL
9.672	35	JAWA TIMUR	3524	KABUPATEN LAMONGAN	352401	SUKORAME	3524012001	SEMBUNG	0,5606	TERTINGGAL
9.673	35	JAWA TIMUR	3524	KABUPATEN LAMONGAN	352401	SUKORAME	3524012002	BANGGLE	0,5984	TERTINGGAL
9.674	35	JAWA TIMUR	3524	KABUPATEN LAMONGAN	352401	SUKORAME	3524012003	KEDUNGKUMPUL	0,5386	TERTINGGAL
9.675	35	JAWA TIMUR	3524	KABUPATEN LAMONGAN	352401	SUKORAME	3524012005	MRAGEL	0,5857	TERTINGGAL
9.676	35	JAWA TIMUR	3524	KABUPATEN LAMONGAN	352401	SUKORAME	3524012006	KEDUNGREJO	0,5857	TERTINGGAL
9.677	35	JAWA TIMUR	3524	KABUPATEN LAMONGAN	352402	BLULUK	3524022001	TALUNREJO	0,5954	TERTINGGAL
9.678	35	JAWA TIMUR	3524	KABUPATEN LAMONGAN	352403	MODO	3524032002	KEDUNGPENGARON	0,5786	TERTINGGAL
9.679	35	JAWA TIMUR	3524	KABUPATEN LAMONGAN	352403	MODO	3524032003	SUMBERAGUNG	0,5782	TERTINGGAL
9.680	35	JAWA TIMUR	3524	KABUPATEN LAMONGAN	352403	MODO	3524032004	KEDUNGLEREP	0,5910	TERTINGGAL



NO	KODE PROVINSI	NAMA PROVINSI	KODE KABUPATEN	NAMA KABUPATEN	KODE KECAMATAN	NAMA KECAMATAN	KODE DESA	NAMA DESA	IDM	STATUS IDM
9.681	35	JAWA TIMUR	3524	KABUPATEN LAMONGAN	352403	MODO	3524032005	JATIPAYAK	0,5544	TERTINGGAL
9.682	35	JAWA TIMUR	3524	KABUPATEN LAMONGAN	352403	MODO	3524032012	SAMBUNGREJO	0,5601	TERTINGGAL
9.683	35	JAWA TIMUR	3524	KABUPATEN LAMONGAN	352403	MODO	3524032013	KEDUNGREJO	0,5933	TERTINGGAL
9.684	35	JAWA TIMUR	3524	KABUPATEN LAMONGAN	352405	BABAT	3524052013	SUMURGENUK	0,5806	TERTINGGAL
9.685	35	JAWA TIMUR	3524	KABUPATEN LAMONGAN	352405	BABAT	3524052021	SAMBANGAN	0,5911	TERTINGGAL
9.686	35	JAWA TIMUR	3524	KABUPATEN LAMONGAN	352405	BABAT	3524052023	KEBONAGUNG	0,5788	TERTINGGAL
9.687	35	JAWA TIMUR	3524	KABUPATEN LAMONGAN	352408	LAREN	3524082001	DATENG	0,5743	TERTINGGAL
9.688	35	JAWA TIMUR	3524	KABUPATEN LAMONGAN	352408	LAREN	3524082007	GELAP	0,5524	TERTINGGAL
9.689	35	JAWA TIMUR	3524	KABUPATEN LAMONGAN	352408	LAREN	3524082009	SISER	0,5844	TERTINGGAL
9.690	35	JAWA TIMUR	3524	KABUPATEN LAMONGAN	352410	MADURAN	3524102002	TAJI	0,5710	TERTINGGAL
9.691	35	JAWA TIMUR	3524	KABUPATEN LAMONGAN	352410	MADURAN	3524102008	JANGKUNGSOMO	0,5643	TERTINGGAL
9.692	35	JAWA TIMUR	3524	KABUPATEN LAMONGAN	352410	MADURAN	3524102012	GUMANTUK	0,5829	TERTINGGAL
9.693	35	JAWA TIMUR	3524	KABUPATEN LAMONGAN	352410	MADURAN	3524102015	GEDANGAN	0,5633	TERTINGGAL
9.694	35	JAWA TIMUR	3524	KABUPATEN LAMONGAN	352416	MANTUP	3524162015	RUMPUK	0,5827	TERTINGGAL
9.695	35	JAWA TIMUR	3524	KABUPATEN LAMONGAN	352419	KEMBANGBAHU	3524192001	TLOGOAGUNG	0,5927	TERTINGGAL
9.696	35	JAWA TIMUR	3524	KABUPATEN LAMONGAN	352419	KEMBANGBAHU	3524192005	KALIWATES	0,5735	TERTINGGAL
9.697	35	JAWA TIMUR	3524	KABUPATEN LAMONGAN	352419	KEMBANGBAHU	3524192007	DOYOMULYO	0,5841	TERTINGGAL
9.698	35	JAWA TIMUR	3524	KABUPATEN LAMONGAN	352419	KEMBANGBAHU	3524192009	MAOR	0,5716	TERTINGGAL
9.699	35	JAWA TIMUR	3524	KABUPATEN LAMONGAN	352419	KEMBANGBAHU	3524192011	MANGKUJAJAR	0,5841	TERTINGGAL
9.700	35	JAWA TIMUR	3524	KABUPATEN LAMONGAN	352419	KEMBANGBAHU	3524192013	PELANG	0,5919	TERTINGGAL
9.701	35	JAWA TIMUR	3524	KABUPATEN LAMONGAN	352419	KEMBANGBAHU	3524192016	LOPANG	0,5830	TERTINGGAL
9.702	35	JAWA TIMUR	3524	KABUPATEN LAMONGAN	352421	TURI	3524212017	NGUJUNGREJO	0,5687	TERTINGGAL
9.703	35	JAWA TIMUR	3524	KABUPATEN LAMONGAN	352421	TURI	3524212018	KEPUDIBENER	0,5822	TERTINGGAL
9.704	35	JAWA TIMUR	3524	KABUPATEN LAMONGAN	352424	KARANGBINANGUN	3524242001	WARUK	0,5895	TERTINGGAL
9.705	35	JAWA TIMUR	3524	KABUPATEN LAMONGAN	352424	KARANGBINANGUN	3524242009	BANJAREJO	0,5208	TERTINGGAL
9.706	35	JAWA TIMUR	3524	KABUPATEN LAMONGAN	352424	KARANGBINANGUN	3524242020	KURO	0,5881	TERTINGGAL
9.707	35	JAWA TIMUR	3524	KABUPATEN LAMONGAN	352425	DEKET	3524252012	BABATAGUNG	0,5824	TERTINGGAL
9.708	35	JAWA TIMUR	3524	KABUPATEN LAMONGAN	352426	GLAGAH	3524262004	PASI	0,5611	TERTINGGAL
9.709	35	JAWA TIMUR	3524	KABUPATEN LAMONGAN	352426	GLAGAH	3524262008	BEGAN	0,5157	TERTINGGAL
9.710	35	JAWA TIMUR	3524	KABUPATEN LAMONGAN	352426	GLAGAH	3524262009	MENDOGO	0,5982	TERTINGGAL
9.711	35	JAWA TIMUR	3524	KABUPATEN LAMONGAN	352426	GLAGAH	3524262011	SUDANGAN	0,5983	TERTINGGAL
9.712	35	JAWA TIMUR	3524	KABUPATEN LAMONGAN	352426	GLAGAH	3524262012	MEDANG	0,5287	TERTINGGAL
9.713	35	JAWA TIMUR	3524	KABUPATEN LAMONGAN	352426	GLAGAH	3524262022	MELUNTUR	0,5946	TERTINGGAL
9.714	35	JAWA TIMUR	3525	KABUPATEN GRESIK	352504	BENJENG	3525042002	SEDAPUR KLAGEN	0,5625	TERTINGGAL
9.715	35	JAWA TIMUR	3525	KABUPATEN GRESIK	352504	BENJENG	3525042007	BALUNGTUNJUNG	0,5659	TERTINGGAL
9.716	35	JAWA TIMUR	3525	KABUPATEN GRESIK	352504	BENJENG	3525042009	BALONGMOJO	0,5640	TERTINGGAL
9.717	35	JAWA TIMUR	3525	KABUPATEN GRESIK	352504	BENJENG	3525042016	BENGKELOLOR	0,5640	TERTINGGAL
9.718	35	JAWA TIMUR	3525	KABUPATEN GRESIK	352504	BENJENG	3525042021	JATIREMBE	0,5422	TERTINGGAL
9.719	35	JAWA TIMUR	3525	KABUPATEN GRESIK	352510	MANYAR	3525102003	PEJANGGANAN	0,5618	TERTINGGAL
9.720	35	JAWA TIMUR	3525	KABUPATEN GRESIK	352510	MANYAR	3525102013	BANYUWANGI	0,5632	TERTINGGAL
9.721	35	JAWA TIMUR	3525	KABUPATEN GRESIK	352512	BUNGAH	3525122020	TANJUNG WIDORO	0,5905	TERTINGGAL
9.722	35	JAWA TIMUR	3525	KABUPATEN GRESIK	352512	BUNGAH	3525122022	KRAMAT	0,5898	TERTINGGAL
9.723	35	JAWA TIMUR	3525	KABUPATEN GRESIK	352513	MENGANTI	3525132002	PRANTI	0,5490	TERTINGGAL
9.724	35	JAWA TIMUR	3525	KABUPATEN GRESIK	352513	MENGANTI	3525132008	MOJOTENGAH	0,5365	TERTINGGAL
9.725	35	JAWA TIMUR	3525	KABUPATEN GRESIK	352515	DRIYOREJO	3525152004	MOJOSARI REJO	0,5902	TERTINGGAL
9.726	35	JAWA TIMUR	3525	KABUPATEN GRESIK	352518	TAMBAK	3525182004	PEKALONGAN	0,5597	TERTINGGAL
9.727	35	JAWA TIMUR	3525	KABUPATEN GRESIK	352518	TAMBAK	3525182007	KLUMPANGGUBUG	0,5429	TERTINGGAL
9.728	35	JAWA TIMUR	3525	KABUPATEN GRESIK	352518	TAMBAK	3525182010	PEROMAAN	0,5876	TERTINGGAL
9.729	35	JAWA TIMUR	3525	KABUPATEN GRESIK	352518	TAMBAK	3525182011	DIPONGGO	0,5801	TERTINGGAL
9.730	35	JAWA TIMUR	3525	KABUPATEN GRESIK	352518	TAMBAK	3525182013	KEPUHLEGUNDI	0,5560	TERTINGGAL
9.731	35	JAWA TIMUR	3526	KABUPATEN BANGKALAN	352604	KAMAL	3526042003	GILI BARAT	0,5651	TERTINGGAL
9.732	35	JAWA TIMUR	3526	KABUPATEN BANGKALAN	352604	KAMAL	3526042004	GILI TIMUR	0,5916	TERTINGGAL
9.733	35	JAWA TIMUR	3526	KABUPATEN BANGKALAN	352604	KAMAL	3526042007	PENDABAH	0,5910	TERTINGGAL
9.734	35	JAWA TIMUR	3526	KABUPATEN BANGKALAN	352604	KAMAL	3526042008	TAJUNGAN	0,5860	TERTINGGAL
9.735	35	JAWA TIMUR	3526	KABUPATEN BANGKALAN	352605	AROSBAYA	3526052016	MAKAM AGUNG	0,5595	TERTINGGAL

NO	KODE PROVINSI	NAMA PROVINSI	KODE KABUPATEN	NAMA KABUPATEN	KODE KECAMATAN	NAMA KECAMATAN	KODE DESA	NAMA DESA	IDM	STATUS IDM
9.736	35	JAWA TIMUR	3526	KABUPATEN BANGKALAN	352609	TANJUNG BUMI	3526092003	TAMBAK POCOK	0,5724	TERTINGGAL
9.737	35	JAWA TIMUR	3526	KABUPATEN BANGKALAN	352609	TANJUNG BUMI	3526092004	LARANGAN TIMUR	0,5705	TERTINGGAL
9.738	35	JAWA TIMUR	3526	KABUPATEN BANGKALAN	352609	TANJUNG BUMI	3526092005	BUNGKENG	0,5908	TERTINGGAL
9.739	35	JAWA TIMUR	3526	KABUPATEN BANGKALAN	352609	TANJUNG BUMI	3526092006	BANDANG DAJAH	0,5462	TERTINGGAL
9.740	35	JAWA TIMUR	3526	KABUPATEN BANGKALAN	352609	TANJUNG BUMI	3526092007	TAGUNGGUH	0,5317	TERTINGGAL
9.741	35	JAWA TIMUR	3526	KABUPATEN BANGKALAN	352609	TANJUNG BUMI	3526092008	PLANGGIRAN	0,5765	TERTINGGAL
9.742	35	JAWA TIMUR	3526	KABUPATEN BANGKALAN	352610	KOKOP	3526102007	AMPARA'AN	0,5776	TERTINGGAL
9.743	35	JAWA TIMUR	3526	KABUPATEN BANGKALAN	352610	KOKOP	3526102013	BANDANG LAOK	0,5645	TERTINGGAL
9.744	35	JAWA TIMUR	3526	KABUPATEN BANGKALAN	352613	TANAH MERAH	3526132002	TANAH MERAH LAOK	0,5267	TERTINGGAL
9.745	35	JAWA TIMUR	3526	KABUPATEN BANGKALAN	352613	TANAH MERAH	3526132012	LANDAK	0,5740	TERTINGGAL
9.746	35	JAWA TIMUR	3526	KABUPATEN BANGKALAN	352614	TRAGAH	3526142012	TAMBIN	0,5949	TERTINGGAL
9.747	35	JAWA TIMUR	3526	KABUPATEN BANGKALAN	352614	TRAGAH	3526142016	BANCANG	0,5899	TERTINGGAL
9.748	35	JAWA TIMUR	3526	KABUPATEN BANGKALAN	352614	TRAGAH	3526142017	JA'AH	0,5824	TERTINGGAL
9.749	35	JAWA TIMUR	3526	KABUPATEN BANGKALAN	352614	TRAGAH	3526142018	MASARAN	0,5748	TERTINGGAL
9.750	35	JAWA TIMUR	3526	KABUPATEN BANGKALAN	352616	MODUNG	3526162005	LANGPANGGANG	0,5835	TERTINGGAL
9.751	35	JAWA TIMUR	3526	KABUPATEN BANGKALAN	352616	MODUNG	3526162008	SRABI TIMUR	0,5829	TERTINGGAL
9.752	35	JAWA TIMUR	3526	KABUPATEN BANGKALAN	352616	MODUNG	3526162010	KARANG ANYAR	0,5051	TERTINGGAL
9.753	35	JAWA TIMUR	3526	KABUPATEN BANGKALAN	352616	MODUNG	3526162016	SUWA'AN	0,5930	TERTINGGAL
9.754	35	JAWA TIMUR	3526	KABUPATEN BANGKALAN	352618	GALIS	3526182017	LANTEK TIMOR	0,5924	TERTINGGAL
9.755	35	JAWA TIMUR	3527	KABUPATEN SAMPANG	352701	SRESEH	3527012002	LABUHAN	0,5802	TERTINGGAL
9.756	35	JAWA TIMUR	3527	KABUPATEN SAMPANG	352701	SRESEH	3527012005	DISANAH	0,5833	TERTINGGAL
9.757	35	JAWA TIMUR	3527	KABUPATEN SAMPANG	352706	KEDUNGDUUNG	3527062010	OMBUL	0,5913	TERTINGGAL
9.758	35	JAWA TIMUR	3527	KABUPATEN SAMPANG	352706	KEDUNGDUUNG	3527062011	PAJERUAN	0,5388	TERTINGGAL
9.759	35	JAWA TIMUR	3527	KABUPATEN SAMPANG	352706	KEDUNGDUUNG	3527062013	BATOPORO BARAT	0,5737	TERTINGGAL
9.760	35	JAWA TIMUR	3527	KABUPATEN SAMPANG	352706	KEDUNGDUUNG	3527062018	PALENGGIAN	0,5859	TERTINGGAL
9.761	35	JAWA TIMUR	3527	KABUPATEN SAMPANG	352709	BANYUATES	3527092003	PLANGGARAN TIMUR	0,5575	TERTINGGAL
9.762	35	JAWA TIMUR	3527	KABUPATEN SAMPANG	352712	KETAPANG	3527122001	PAOPALE LAOK	0,5562	TERTINGGAL
9.763	35	JAWA TIMUR	3527	KABUPATEN SAMPANG	352712	KETAPANG	3527122004	PANCOR	0,5417	TERTINGGAL
9.764	35	JAWA TIMUR	3527	KABUPATEN SAMPANG	352712	KETAPANG	3527122005	KARANGANYAR	0,5857	TERTINGGAL
9.765	35	JAWA TIMUR	3527	KABUPATEN SAMPANG	352712	KETAPANG	3527122006	PANGEREMAN	0,5592	TERTINGGAL
9.766	35	JAWA TIMUR	3527	KABUPATEN SAMPANG	352712	KETAPANG	3527122007	BIRA BARAT	0,5405	TERTINGGAL
9.767	35	JAWA TIMUR	3527	KABUPATEN SAMPANG	352712	KETAPANG	3527122008	KETAPANG TIMUR	0,5862	TERTINGGAL
9.768	35	JAWA TIMUR	3527	KABUPATEN SAMPANG	352712	KETAPANG	3527122010	KETAPANG LAOK	0,5503	TERTINGGAL
9.769	35	JAWA TIMUR	3527	KABUPATEN SAMPANG	352712	KETAPANG	3527122012	PAOPALE DAYA	0,5786	TERTINGGAL
9.770	35	JAWA TIMUR	3527	KABUPATEN SAMPANG	352712	KETAPANG	3527122013	RABIYAN	0,5583	TERTINGGAL
9.771	35	JAWA TIMUR	3527	KABUPATEN SAMPANG	352712	KETAPANG	3527122014	BANYUSOKAH	0,5767	TERTINGGAL
9.772	35	JAWA TIMUR	3528	KABUPATEN PAMEKASAN	352802	PADEMAWU	3528022005	JARIN	0,5622	TERTINGGAL
9.773	35	JAWA TIMUR	3528	KABUPATEN PAMEKASAN	352802	PADEMAWU	3528022007	BUDDIH	0,5511	TERTINGGAL
9.774	35	JAWA TIMUR	3528	KABUPATEN PAMEKASAN	352806	PALENGGAAN	3528062002	REK KERREK	0,5667	TERTINGGAL
9.775	35	JAWA TIMUR	3528	KABUPATEN PAMEKASAN	352806	PALENGGAAN	3528062008	PATOAN DAJAH	0,5840	TERTINGGAL
9.776	35	JAWA TIMUR	3528	KABUPATEN PAMEKASAN	352807	PEGANTENAN	3528072004	BULANGAN BRANTA	0,5252	TERTINGGAL
9.777	35	JAWA TIMUR	3528	KABUPATEN PAMEKASAN	352807	PEGANTENAN	3528072005	BULANGAN BARAT	0,5918	TERTINGGAL
9.778	35	JAWA TIMUR	3528	KABUPATEN PAMEKASAN	352807	PEGANTENAN	3528072007	TLAGAH	0,5967	TERTINGGAL
9.779	35	JAWA TIMUR	3528	KABUPATEN PAMEKASAN	352807	PEGANTENAN	3528072008	BULANGAN TIMUR	0,5740	TERTINGGAL
9.780	35	JAWA TIMUR	3528	KABUPATEN PAMEKASAN	352807	PEGANTENAN	3528072012	PASANGGAR	0,5237	TERTINGGAL
9.781	35	JAWA TIMUR	3528	KABUPATEN PAMEKASAN	352807	PEGANTENAN	3528072013	TANJUNG	0,5178	TERTINGGAL
9.782	35	JAWA TIMUR	3528	KABUPATEN PAMEKASAN	352809	PAKONG	3528092006	BANBAN	0,5914	TERTINGGAL
9.783	35	JAWA TIMUR	3528	KABUPATEN PAMEKASAN	352809	PAKONG	3528092007	SOMALANG	0,5752	TERTINGGAL
9.784	35	JAWA TIMUR	3528	KABUPATEN PAMEKASAN	352811	BATUMARMAR	3528112001	BUJUR BARAT	0,5416	TERTINGGAL
9.785	35	JAWA TIMUR	3528	KABUPATEN PAMEKASAN	352811	BATUMARMAR	3528112002	PANGEREMAN	0,5273	TERTINGGAL
9.786	35	JAWA TIMUR	3528	KABUPATEN PAMEKASAN	352811	BATUMARMAR	3528112004	LESONG LAOK	0,5927	TERTINGGAL
9.787	35	JAWA TIMUR	3528	KABUPATEN PAMEKASAN	352811	BATUMARMAR	3528112005	PONJANAN BARAT	0,5914	TERTINGGAL
9.788	35	JAWA TIMUR	3528	KABUPATEN PAMEKASAN	352811	BATUMARMAR	3528112008	LESONG DAJA	0,5911	TERTINGGAL
9.789	35	JAWA TIMUR	3528	KABUPATEN PAMEKASAN	352811	BATUMARMAR	3528112012	BUJUR TENGAH	0,5740	TERTINGGAL
9.790	35	JAWA TIMUR	3528	KABUPATEN PAMEKASAN	352811	BATUMARMAR	3528112013	BUJUR TIMUR	0,5610	TERTINGGAL



NO	KODE PROVINSI	NAMA PROVINSI	KODE KABUPATEN	NAMA KABUPATEN	KODE KECAMATAN	NAMA KECAMATAN	KODE DESA	NAMA DESA	IDM	STATUS IDM
9.791	35	JAWA TIMUR	3529	KABUPATEN SUMENEP	352902	KALIANGET	3529022003	MARENGAN LAOK	0,5651	TERTINGGAL
9.792	35	JAWA TIMUR	3529	KABUPATEN SUMENEP	352903	MANDING	3529032001	KASENGAN	0,5916	TERTINGGAL
9.793	35	JAWA TIMUR	3529	KABUPATEN SUMENEP	352903	MANDING	3529032003	TENONAN	0,5856	TERTINGGAL
9.794	35	JAWA TIMUR	3529	KABUPATEN SUMENEP	352903	MANDING	3529032004	LANJUK	0,5988	TERTINGGAL
9.795	35	JAWA TIMUR	3529	KABUPATEN SUMENEP	352903	MANDING	3529032005	GADDING	0,5929	TERTINGGAL
9.796	35	JAWA TIMUR	3529	KABUPATEN SUMENEP	352903	MANDING	3529032006	GIRING	0,5897	TERTINGGAL
9.797	35	JAWA TIMUR	3529	KABUPATEN SUMENEP	352903	MANDING	3529032007	GUNUNG KEMBAR	0,5889	TERTINGGAL
9.798	35	JAWA TIMUR	3529	KABUPATEN SUMENEP	352903	MANDING	3529032008	JABA'AN	0,5922	TERTINGGAL
9.799	35	JAWA TIMUR	3529	KABUPATEN SUMENEP	352903	MANDING	3529032011	MANDING DAYA	0,5984	TERTINGGAL
9.800	35	JAWA TIMUR	3529	KABUPATEN SUMENEP	352905	BLUTO	3529052004	PAKANDANGAN TENGAH	0,5505	TERTINGGAL
9.801	35	JAWA TIMUR	3529	KABUPATEN SUMENEP	352905	BLUTO	3529052007	AENG BAJA KENEK	0,5333	TERTINGGAL
9.802	35	JAWA TIMUR	3529	KABUPATEN SUMENEP	352905	BLUTO	3529052017	SERA TIMUR	0,5948	TERTINGGAL
9.803	35	JAWA TIMUR	3529	KABUPATEN SUMENEP	352905	BLUTO	3529052019	ERRABU	0,5835	TERTINGGAL
9.804	35	JAWA TIMUR	3529	KABUPATEN SUMENEP	352907	LENTENG	3529072004	BANARESEP TIMUR	0,5825	TERTINGGAL
9.805	35	JAWA TIMUR	3529	KABUPATEN SUMENEP	352907	LENTENG	3529072007	POREH	0,5444	TERTINGGAL
9.806	35	JAWA TIMUR	3529	KABUPATEN SUMENEP	352907	LENTENG	3529072009	LEMBUNG TIMUR	0,5486	TERTINGGAL
9.807	35	JAWA TIMUR	3529	KABUPATEN SUMENEP	352907	LENTENG	3529072014	ELLAK LAOK	0,5254	TERTINGGAL
9.808	35	JAWA TIMUR	3529	KABUPATEN SUMENEP	352907	LENTENG	3529072018	CANGKRENG	0,5448	TERTINGGAL
9.809	35	JAWA TIMUR	3529	KABUPATEN SUMENEP	352907	LENTENG	3529072019	MEDDELAN	0,5371	TERTINGGAL
9.810	35	JAWA TIMUR	3529	KABUPATEN SUMENEP	352908	GILIGINTING	3529082007	BANBARU	0,5564	TERTINGGAL
9.811	35	JAWA TIMUR	3529	KABUPATEN SUMENEP	352909	GULUK-GULUK	3529092001	BAKEONG	0,5462	TERTINGGAL
9.812	35	JAWA TIMUR	3529	KABUPATEN SUMENEP	352909	GULUK-GULUK	3529092002	PAYUDAN DUNDANG	0,5952	TERTINGGAL
9.813	35	JAWA TIMUR	3529	KABUPATEN SUMENEP	352909	GULUK-GULUK	3529092003	PORDAPOR	0,5784	TERTINGGAL
9.814	35	JAWA TIMUR	3529	KABUPATEN SUMENEP	352909	GULUK-GULUK	3529092008	TAMBUKO	0,5918	TERTINGGAL
9.815	35	JAWA TIMUR	3529	KABUPATEN SUMENEP	352909	GULUK-GULUK	3529092009	PAYUDAN NANGGER	0,5875	TERTINGGAL
9.816	35	JAWA TIMUR	3529	KABUPATEN SUMENEP	352909	GULUK-GULUK	3529092010	PAYUDAN DALEMAN	0,5556	TERTINGGAL
9.817	35	JAWA TIMUR	3529	KABUPATEN SUMENEP	352909	GULUK-GULUK	3529092012	BATUAMPAR	0,5875	TERTINGGAL
9.818	35	JAWA TIMUR	3529	KABUPATEN SUMENEP	352910	GANDING	3529102004	ROMBIYA TIMUR	0,5949	TERTINGGAL
9.819	35	JAWA TIMUR	3529	KABUPATEN SUMENEP	352910	GANDING	3529102006	BILLAPORA BARAT	0,5741	TERTINGGAL
9.820	35	JAWA TIMUR	3529	KABUPATEN SUMENEP	352912	AMBUNTEN	3529122001	AMBUNTEN BARAT	0,5779	TERTINGGAL
9.821	35	JAWA TIMUR	3529	KABUPATEN SUMENEP	352912	AMBUNTEN	3529122004	TAMBAAGUNG BARAT	0,5833	TERTINGGAL
9.822	35	JAWA TIMUR	3529	KABUPATEN SUMENEP	352912	AMBUNTEN	3529122006	TAMBAAGUNG ARES	0,5407	TERTINGGAL
9.823	35	JAWA TIMUR	3529	KABUPATEN SUMENEP	352912	AMBUNTEN	3529122007	SOGIAN	0,5126	TERTINGGAL
9.824	35	JAWA TIMUR	3529	KABUPATEN SUMENEP	352912	AMBUNTEN	3529122008	TAMBAAGUNG TIMUR	0,5764	TERTINGGAL
9.825	35	JAWA TIMUR	3529	KABUPATEN SUMENEP	352912	AMBUNTEN	3529122010	CAMPOR BARAT	0,5846	TERTINGGAL
9.826	35	JAWA TIMUR	3529	KABUPATEN SUMENEP	352912	AMBUNTEN	3529122011	KELES	0,5421	TERTINGGAL
9.827	35	JAWA TIMUR	3529	KABUPATEN SUMENEP	352912	AMBUNTEN	3529122012	CAMPOR TIMUR	0,5407	TERTINGGAL
9.828	35	JAWA TIMUR	3529	KABUPATEN SUMENEP	352912	AMBUNTEN	3529122014	BELLUK KENEK	0,5457	TERTINGGAL
9.829	35	JAWA TIMUR	3529	KABUPATEN SUMENEP	352913	PASONGSONGAN	3529132001	MONTORNA	0,5527	TERTINGGAL
9.830	35	JAWA TIMUR	3529	KABUPATEN SUMENEP	352913	PASONGSONGAN	3529132002	PRANCAK	0,5235	TERTINGGAL
9.831	35	JAWA TIMUR	3529	KABUPATEN SUMENEP	352913	PASONGSONGAN	3529132003	CAMPAKA	0,5311	TERTINGGAL
9.832	35	JAWA TIMUR	3529	KABUPATEN SUMENEP	352913	PASONGSONGAN	3529132004	RAJUN	0,5713	TERTINGGAL
9.833	35	JAWA TIMUR	3529	KABUPATEN SUMENEP	352913	PASONGSONGAN	3529132005	LEBENG TIMUR	0,5638	TERTINGGAL
9.834	35	JAWA TIMUR	3529	KABUPATEN SUMENEP	352913	PASONGSONGAN	3529132006	LEBENG BARAT	0,5237	TERTINGGAL
9.835	35	JAWA TIMUR	3529	KABUPATEN SUMENEP	352913	PASONGSONGAN	3529132009	PADANGDANGAN	0,5330	TERTINGGAL
9.836	35	JAWA TIMUR	3529	KABUPATEN SUMENEP	352915	RUBARU	3529152001	MANDALA	0,5970	TERTINGGAL
9.837	35	JAWA TIMUR	3529	KABUPATEN SUMENEP	352916	BATANG BATANG	3529162008	JENANGGER	0,5690	TERTINGGAL
9.838	35	JAWA TIMUR	3529	KABUPATEN SUMENEP	352916	BATANG BATANG	3529162010	NYABAKAN BARAT	0,5971	TERTINGGAL
9.839	35	JAWA TIMUR	3529	KABUPATEN SUMENEP	352916	BATANG BATANG	3529162012	LEGUNG BARAT	0,5538	TERTINGGAL
9.840	35	JAWA TIMUR	3529	KABUPATEN SUMENEP	352916	BATANG BATANG	3529162014	DAPENDA	0,5892	TERTINGGAL
9.841	35	JAWA TIMUR	3529	KABUPATEN SUMENEP	352917	BATUPUTHI	3529172013	BULLA'AN	0,5751	TERTINGGAL
9.842	35	JAWA TIMUR	3529	KABUPATEN SUMENEP	352918	DUNGKEK	3529182006	TAMAN SARE	0,5724	TERTINGGAL
9.843	35	JAWA TIMUR	3529	KABUPATEN SUMENEP	352920	GAYAM	3529202002	PRAMBANAN	0,5465	TERTINGGAL
9.844	35	JAWA TIMUR	3529	KABUPATEN SUMENEP	352920	GAYAM	3529202003	GENDANG TIMUR	0,5462	TERTINGGAL
9.845	35	JAWA TIMUR	3529	KABUPATEN SUMENEP	352920	GAYAM	3529202007	KALOWANG	0,5521	TERTINGGAL

NO	KODE PROVINSI	NAMA PROVINSI	KODE KABUPATEN	NAMA KABUPATEN	KODE KECAMATAN	NAMA KECAMATAN	KODE DESA	NAMA DESA	IDM	STATUS IDM
9.846	35	JAWA TIMUR	3529	KABUPATEN SUMENEP	352920	GAYAM	3529202008	NYAMPLONG	0,5354	TERTINGGAL
9.847	35	JAWA TIMUR	3529	KABUPATEN SUMENEP	352920	GAYAM	3529202009	GENDANG BARAT	0,5300	TERTINGGAL
9.848	35	JAWA TIMUR	3529	KABUPATEN SUMENEP	352920	GAYAM	3529202010	TAREBUNG	0,5670	TERTINGGAL
9.849	35	JAWA TIMUR	3529	KABUPATEN SUMENEP	352921	NONGGUNONG	3529212001	NONGGUNONG	0,5876	TERTINGGAL
9.850	35	JAWA TIMUR	3529	KABUPATEN SUMENEP	352921	NONGGUNONG	3529212002	SOMBER	0,5965	TERTINGGAL
9.851	35	JAWA TIMUR	3529	KABUPATEN SUMENEP	352921	NONGGUNONG	3529212004	SOKARAMME TIMUR	0,5575	TERTINGGAL
9.852	35	JAWA TIMUR	3529	KABUPATEN SUMENEP	352921	NONGGUNONG	3529212007	ROSONG	0,5782	TERTINGGAL
9.853	35	JAWA TIMUR	3529	KABUPATEN SUMENEP	352922	RA'AS	3529222002	JUNGKAT	0,5779	TERTINGGAL
9.854	35	JAWA TIMUR	3529	KABUPATEN SUMENEP	352922	RA'AS	3529222006	POTERAN	0,5570	TERTINGGAL
9.855	35	JAWA TIMUR	3529	KABUPATEN SUMENEP	352922	RA'AS	3529222008	TONDUK	0,5779	TERTINGGAL
9.856	35	JAWA TIMUR	3529	KABUPATEN SUMENEP	352923	MASALEMBU	3529232001	SUKAJERUK	0,5632	TERTINGGAL
9.857	35	JAWA TIMUR	3529	KABUPATEN SUMENEP	352923	MASALEMBU	3529232002	MASALIMA	0,5483	TERTINGGAL
9.858	35	JAWA TIMUR	3529	KABUPATEN SUMENEP	352923	MASALEMBU	3529232003	MASAKAMBIING	0,5349	TERTINGGAL
9.859	35	JAWA TIMUR	3529	KABUPATEN SUMENEP	352923	MASALEMBU	3529232004	KRAMIAN	0,5388	TERTINGGAL
9.860	35	JAWA TIMUR	3529	KABUPATEN SUMENEP	352924	ARJASA	3529242001	PAJANANGGER	0,5460	TERTINGGAL
9.861	35	JAWA TIMUR	3529	KABUPATEN SUMENEP	352924	ARJASA	3529242008	SAWAH SUMUR	0,5714	TERTINGGAL
9.862	35	JAWA TIMUR	3529	KABUPATEN SUMENEP	352924	ARJASA	3529242009	PASERAMAN	0,5989	TERTINGGAL
9.863	35	JAWA TIMUR	3529	KABUPATEN SUMENEP	352924	ARJASA	3529242010	GELAMAN	0,5292	TERTINGGAL
9.864	35	JAWA TIMUR	3529	KABUPATEN SUMENEP	352924	ARJASA	3529242011	BUDDI	0,5129	TERTINGGAL
9.865	35	JAWA TIMUR	3529	KABUPATEN SUMENEP	352924	ARJASA	3529242012	KOLO-KOLO	0,5732	TERTINGGAL
9.866	35	JAWA TIMUR	3529	KABUPATEN SUMENEP	352924	ARJASA	3529242013	ANGKATAN	0,5760	TERTINGGAL
9.867	35	JAWA TIMUR	3529	KABUPATEN SUMENEP	352924	ARJASA	3529242014	KALISANGKA	0,5830	TERTINGGAL
9.868	35	JAWA TIMUR	3529	KABUPATEN SUMENEP	352924	ARJASA	3529242015	BILIS-BILIS	0,5613	TERTINGGAL
9.869	35	JAWA TIMUR	3529	KABUPATEN SUMENEP	352924	ARJASA	3529242016	LAOK JANG-JANG	0,5892	TERTINGGAL
9.870	35	JAWA TIMUR	3529	KABUPATEN SUMENEP	352924	ARJASA	3529242017	SUMBERNANGKA	0,5451	TERTINGGAL
9.871	35	JAWA TIMUR	3529	KABUPATEN SUMENEP	352924	ARJASA	3529242018	DUKO	0,5841	TERTINGGAL
9.872	35	JAWA TIMUR	3529	KABUPATEN SUMENEP	352924	ARJASA	3529242022	ANGON-ANGON	0,5957	TERTINGGAL
9.873	35	JAWA TIMUR	3529	KABUPATEN SUMENEP	352924	ARJASA	3529242023	SAMBAKATI	0,4960	TERTINGGAL
9.874	35	JAWA TIMUR	3529	KABUPATEN SUMENEP	352924	ARJASA	3529242024	PANDEMAN	0,5756	TERTINGGAL
9.875	35	JAWA TIMUR	3529	KABUPATEN SUMENEP	352924	ARJASA	3529242025	PABEAN	0,5629	TERTINGGAL
9.876	35	JAWA TIMUR	3529	KABUPATEN SUMENEP	352925	SAPEKEN	3529252001	SEPANJANG	0,5408	TERTINGGAL
9.877	35	JAWA TIMUR	3529	KABUPATEN SUMENEP	352925	SAPEKEN	3529252003	SAKALA	0,5710	TERTINGGAL
9.878	35	JAWA TIMUR	3529	KABUPATEN SUMENEP	352925	SAPEKEN	3529252005	PAGERUNGAN KECIL	0,5970	TERTINGGAL
9.879	35	JAWA TIMUR	3529	KABUPATEN SUMENEP	352925	SAPEKEN	3529252006	SASEEL	0,5852	TERTINGGAL
9.880	35	JAWA TIMUR	3529	KABUPATEN SUMENEP	352925	SAPEKEN	3529252008	SABUNTEN	0,5263	TERTINGGAL
9.881	35	JAWA TIMUR	3529	KABUPATEN SUMENEP	352925	SAPEKEN	3529252009	PALIAT	0,5619	TERTINGGAL
9.882	35	JAWA TIMUR	3529	KABUPATEN SUMENEP	352925	SAPEKEN	3529252010	SADULANG	0,5505	TERTINGGAL
9.883	35	JAWA TIMUR	3529	KABUPATEN SUMENEP	352926	BATUAN	3529262006	TORBANG	0,5954	TERTINGGAL
9.884	35	JAWA TIMUR	3529	KABUPATEN SUMENEP	352926	BATUAN	3529262007	GELUGUR	0,5908	TERTINGGAL
9.885	35	JAWA TIMUR	3529	KABUPATEN SUMENEP	352927	KANGAYAN	3529272001	SAOBI	0,5557	TERTINGGAL
9.886	35	JAWA TIMUR	3529	KABUPATEN SUMENEP	352927	KANGAYAN	3529272004	CANGKRAMAAN	0,5943	TERTINGGAL
9.887	35	JAWA TIMUR	3529	KABUPATEN SUMENEP	352927	KANGAYAN	3529272005	TEMBAYANGAN	0,5067	TERTINGGAL
9.888	35	JAWA TIMUR	3529	KABUPATEN SUMENEP	352927	KANGAYAN	3529272006	BATUPUTIH	0,5367	TERTINGGAL
9.889	35	JAWA TIMUR	3529	KABUPATEN SUMENEP	352927	KANGAYAN	3529272007	DAANDUNG	0,5646	TERTINGGAL
9.890	35	JAWA TIMUR	3529	KABUPATEN SUMENEP	352927	KANGAYAN	3529272009	JUKONG-JUKONG	0,5684	TERTINGGAL
9.891	36	BANTEN	3601	KABUPATEN PANDEGLANG	360102	CIMANGGU	3601022001	RANCAPINANG	0,5476	TERTINGGAL
9.892	36	BANTEN	3601	KABUPATEN PANDEGLANG	360102	CIMANGGU	3601022003	TUGU	0,4884	SANGAT TERTINGGAL
9.893	36	BANTEN	3601	KABUPATEN PANDEGLANG	360102	CIMANGGU	3601022004	BATUHIDEUNG	0,4949	TERTINGGAL
9.894	36	BANTEN	3601	KABUPATEN PANDEGLANG	360102	CIMANGGU	3601022009	MANGKUALAM	0,4952	TERTINGGAL
9.895	36	BANTEN	3601	KABUPATEN PANDEGLANG	360102	CIMANGGU	3601022012	KRAMAT JAYA	0,3757	SANGAT TERTINGGAL
9.896	36	BANTEN	3601	KABUPATEN PANDEGLANG	360103	CIBALIUNG	3601032001	MENDUNG	0,5971	TERTINGGAL
9.897	36	BANTEN	3601	KABUPATEN PANDEGLANG	360103	CIBALIUNG	3601032006	SUDIMANIK	0,4576	SANGAT TERTINGGAL
9.898	36	BANTEN	3601	KABUPATEN PANDEGLANG	360103	CIBALIUNG	3601032007	CURUG	0,3755	SANGAT TERTINGGAL
9.899	36	BANTEN	3601	KABUPATEN PANDEGLANG	360103	CIBALIUNG	3601032011	MAHENDRA	0,5812	TERTINGGAL
9.900	36	BANTEN	3601	KABUPATEN PANDEGLANG	360103	CIBALIUNG	3601032012	CIBALIUNG	0,5799	TERTINGGAL



NO	KODE PROVINSI	NAMA PROVINSI	KODE KABUPATEN	NAMA KABUPATEN	KODE KECAMATAN	NAMA KECAMATAN	KODE DESA	NAMA DESA	IDM	STATUS IDM
9.901	36	BANTEN	3601	KABUPATEN PANDEGLANG	360103	CIBALIUNG	3601032016	SORONGAN	0,5390	TERTINGGAL
9.902	36	BANTEN	3601	KABUPATEN PANDEGLANG	360104	CIKEUSIK	3601042001	TANJUNGAN	0,5478	TERTINGGAL
9.903	36	BANTEN	3601	KABUPATEN PANDEGLANG	360104	CIKEUSIK	3601042002	SUMURBATU	0,5662	TERTINGGAL
9.904	36	BANTEN	3601	KABUPATEN PANDEGLANG	360104	CIKEUSIK	3601042003	SUKAWARIS	0,5975	TERTINGGAL
9.905	36	BANTEN	3601	KABUPATEN PANDEGLANG	360104	CIKEUSIK	3601042005	PARUNGKOKOSAN	0,4492	SANGAT TERTINGGAL
9.906	36	BANTEN	3601	KABUPATEN PANDEGLANG	360104	CIKEUSIK	3601042008	CIKADONGDONG	0,5676	TERTINGGAL
9.907	36	BANTEN	3601	KABUPATEN PANDEGLANG	360104	CIKEUSIK	3601042009	CURUGCIUNG	0,5819	TERTINGGAL
9.908	36	BANTEN	3601	KABUPATEN PANDEGLANG	360104	CIKEUSIK	3601042010	LEUWIBALANG	0,5200	TERTINGGAL
9.909	36	BANTEN	3601	KABUPATEN PANDEGLANG	360104	CIKEUSIK	3601042012	SUKAMULYA	0,4306	SANGAT TERTINGGAL
9.910	36	BANTEN	3601	KABUPATEN PANDEGLANG	360104	CIKEUSIK	3601042013	UMBULAN	0,4717	SANGAT TERTINGGAL
9.911	36	BANTEN	3601	KABUPATEN PANDEGLANG	360104	CIKEUSIK	3601042014	CIKIRUHWETAN	0,5814	TERTINGGAL
9.912	36	BANTEN	3601	KABUPATEN PANDEGLANG	360105	CIGEULIS	3601052001	KARANGBOLONG	0,4170	SANGAT TERTINGGAL
9.913	36	BANTEN	3601	KABUPATEN PANDEGLANG	360105	CIGEULIS	3601052003	WARINGINJAYA	0,5582	TERTINGGAL
9.914	36	BANTEN	3601	KABUPATEN PANDEGLANG	360105	CIGEULIS	3601052004	KARYABUANA	0,4762	SANGAT TERTINGGAL
9.915	36	BANTEN	3601	KABUPATEN PANDEGLANG	360105	CIGEULIS	3601052006	CISEUREUHEUN	0,5345	TERTINGGAL
9.916	36	BANTEN	3601	KABUPATEN PANDEGLANG	360105	CIGEULIS	3601052010	SINARJAYA	0,5301	TERTINGGAL
9.917	36	BANTEN	3601	KABUPATEN PANDEGLANG	360106	PANIMBANG	3601062002	MEKARJAYA	0,5811	TERTINGGAL
9.918	36	BANTEN	3601	KABUPATEN PANDEGLANG	360106	PANIMBANG	3601062011	CITEUREUP	0,5795	TERTINGGAL
9.919	36	BANTEN	3601	KABUPATEN PANDEGLANG	360107	ANGSANA	3601072001	ANGSANA	0,5597	TERTINGGAL
9.920	36	BANTEN	3601	KABUPATEN PANDEGLANG	360107	ANGSANA	3601072003	PADAMULYA	0,5279	TERTINGGAL
9.921	36	BANTEN	3601	KABUPATEN PANDEGLANG	360107	ANGSANA	3601072004	KARANGSARI	0,5340	TERTINGGAL
9.922	36	BANTEN	3601	KABUPATEN PANDEGLANG	360107	ANGSANA	3601072005	CIKAYAS	0,4986	TERTINGGAL
9.923	36	BANTEN	3601	KABUPATEN PANDEGLANG	360107	ANGSANA	3601072006	SUMURLABAN	0,5959	TERTINGGAL
9.924	36	BANTEN	3601	KABUPATEN PANDEGLANG	360107	ANGSANA	3601072007	KADUBADAK	0,5937	TERTINGGAL
9.925	36	BANTEN	3601	KABUPATEN PANDEGLANG	360107	ANGSANA	3601072009	CIPINANG	0,5701	TERTINGGAL
9.926	36	BANTEN	3601	KABUPATEN PANDEGLANG	360107	ANGSANA	3601072010	KRAMATMANIK	0,5051	TERTINGGAL
9.927	36	BANTEN	3601	KABUPATEN PANDEGLANG	360108	MUNJUL	3601082005	GUNUNGBATU	0,5825	TERTINGGAL
9.928	36	BANTEN	3601	KABUPATEN PANDEGLANG	360108	MUNJUL	3601082006	PANACARAN	0,5867	TERTINGGAL
9.929	36	BANTEN	3601	KABUPATEN PANDEGLANG	360108	MUNJUL	3601082009	CIBITUNG	0,5825	TERTINGGAL
9.930	36	BANTEN	3601	KABUPATEN PANDEGLANG	360108	MUNJUL	3601082011	KOTADUKUH	0,5960	TERTINGGAL
9.931	36	BANTEN	3601	KABUPATEN PANDEGLANG	360108	MUNJUL	3601082018	LEBAK	0,5635	TERTINGGAL
9.932	36	BANTEN	3601	KABUPATEN PANDEGLANG	360109	PAGELARAN	3601092001	SUKADAME	0,5456	TERTINGGAL
9.933	36	BANTEN	3601	KABUPATEN PANDEGLANG	360109	PAGELARAN	3601092008	SINDANGLAYA	0,5937	TERTINGGAL
9.934	36	BANTEN	3601	KABUPATEN PANDEGLANG	360109	PAGELARAN	3601092013	MARGAGIRI	0,5418	TERTINGGAL
9.935	36	BANTEN	3601	KABUPATEN PANDEGLANG	360110	BOJONG	3601102001	MEKARSARI	0,5101	TERTINGGAL
9.936	36	BANTEN	3601	KABUPATEN PANDEGLANG	360110	BOJONG	3601102002	CIJAKAN	0,5865	TERTINGGAL
9.937	36	BANTEN	3601	KABUPATEN PANDEGLANG	360110	BOJONG	3601102006	CITUMENGGUNG	0,5929	TERTINGGAL
9.938	36	BANTEN	3601	KABUPATEN PANDEGLANG	360110	BOJONG	3601102007	MANGGUNJAYA	0,5940	TERTINGGAL
9.939	36	BANTEN	3601	KABUPATEN PANDEGLANG	360110	BOJONG	3601102008	CAHAYAMEKAR	0,5826	TERTINGGAL
9.940	36	BANTEN	3601	KABUPATEN PANDEGLANG	360111	PICUNG	3601112001	PASIRSEDANG	0,5438	TERTINGGAL
9.941	36	BANTEN	3601	KABUPATEN PANDEGLANG	360111	PICUNG	3601112003	KADUPANDAK	0,5859	TERTINGGAL
9.942	36	BANTEN	3601	KABUPATEN PANDEGLANG	360111	PICUNG	3601112004	KOLELET	0,5849	TERTINGGAL
9.943	36	BANTEN	3601	KABUPATEN PANDEGLANG	360111	PICUNG	3601112006	BUNGURCOPONG	0,5083	TERTINGGAL
9.944	36	BANTEN	3601	KABUPATEN PANDEGLANG	360111	PICUNG	3601112007	PASIRPANJANG	0,5152	TERTINGGAL
9.945	36	BANTEN	3601	KABUPATEN PANDEGLANG	360111	PICUNG	3601112008	KADUBERA	0,5395	TERTINGGAL
9.946	36	BANTEN	3601	KABUPATEN PANDEGLANG	360111	PICUNG	3601112009	GANGGAENG	0,4951	TERTINGGAL
9.947	36	BANTEN	3601	KABUPATEN PANDEGLANG	360113	MENES	3601132003	KANANGA	0,5489	TERTINGGAL
9.948	36	BANTEN	3601	KABUPATEN PANDEGLANG	360113	MENES	3601132012	SINDANGKARYA	0,5571	TERTINGGAL
9.949	36	BANTEN	3601	KABUPATEN PANDEGLANG	360113	MENES	3601132013	CILABANBULAN	0,5608	TERTINGGAL
9.950	36	BANTEN	3601	KABUPATEN PANDEGLANG	360114	SAKETI	3601142001	LANGENSARI	0,5681	TERTINGGAL
9.951	36	BANTEN	3601	KABUPATEN PANDEGLANG	360114	SAKETI	3601142003	MAJAU	0,5822	TERTINGGAL
9.952	36	BANTEN	3601	KABUPATEN PANDEGLANG	360114	SAKETI	3601142014	SUKALANGU	0,5478	TERTINGGAL
9.953	36	BANTEN	3601	KABUPATEN PANDEGLANG	360115	CIPEUCANG	3601152002	BATURANJANG	0,5932	TERTINGGAL
9.954	36	BANTEN	3601	KABUPATEN PANDEGLANG	360115	CIPEUCANG	3601152003	CIKADUEUN	0,5376	TERTINGGAL
9.955	36	BANTEN	3601	KABUPATEN PANDEGLANG	360115	CIPEUCANG	3601152004	KONCANG	0,5324	TERTINGGAL

NO	KODE PROVINSI	NAMA PROVINSI	KODE KABUPATEN	NAMA KABUPATEN	KODE KECAMATAN	NAMA KECAMATAN	KODE DESA	NAMA DESA	IDM	STATUS IDM
9.956	36	BANTEN	3601	KABUPATEN PANDEGLANG	360115	CIPEUCANG	3601152008	KALANGGUNUNG	0,5465	TERTINGGAL
9.957	36	BANTEN	3601	KABUPATEN PANDEGLANG	360115	CIPEUCANG	3601152009	PASIREURIH	0,5854	TERTINGGAL
9.958	36	BANTEN	3601	KABUPATEN PANDEGLANG	360115	CIPEUCANG	3601152010	PASIRMAE	0,5548	TERTINGGAL
9.959	36	BANTEN	3601	KABUPATEN PANDEGLANG	360116	JIPUT	3601162003	SUKACAI	0,5971	TERTINGGAL
9.960	36	BANTEN	3601	KABUPATEN PANDEGLANG	360116	JIPUT	3601162005	JANAKA	0,5489	TERTINGGAL
9.961	36	BANTEN	3601	KABUPATEN PANDEGLANG	360116	JIPUT	3601162006	SIKULAN	0,5897	TERTINGGAL
9.962	36	BANTEN	3601	KABUPATEN PANDEGLANG	360116	JIPUT	3601162007	CITAMAN	0,5205	TERTINGGAL
9.963	36	BANTEN	3601	KABUPATEN PANDEGLANG	360116	JIPUT	3601162008	JAYAMEKAR	0,5376	TERTINGGAL
9.964	36	BANTEN	3601	KABUPATEN PANDEGLANG	360116	JIPUT	3601162011	SUKAMANAH	0,5354	TERTINGGAL
9.965	36	BANTEN	3601	KABUPATEN PANDEGLANG	360117	MANDALAWANGI	3601172003	NEMBOL	0,5826	TERTINGGAL
9.966	36	BANTEN	3601	KABUPATEN PANDEGLANG	360117	MANDALAWANGI	3601172005	MANDALAWANGI	0,5746	TERTINGGAL
9.967	36	BANTEN	3601	KABUPATEN PANDEGLANG	360117	MANDALAWANGI	3601172007	SIRNAGALIH	0,5843	TERTINGGAL
9.968	36	BANTEN	3601	KABUPATEN PANDEGLANG	360117	MANDALAWANGI	3601172008	CIKUMBUEN	0,5976	TERTINGGAL
9.969	36	BANTEN	3601	KABUPATEN PANDEGLANG	360117	MANDALAWANGI	3601172009	RAMEA	0,5659	TERTINGGAL
9.970	36	BANTEN	3601	KABUPATEN PANDEGLANG	360117	MANDALAWANGI	3601172010	GUNUNGSARI	0,5183	TERTINGGAL
9.971	36	BANTEN	3601	KABUPATEN PANDEGLANG	360117	MANDALAWANGI	3601172011	PANJANGJAYA	0,5510	TERTINGGAL
9.972	36	BANTEN	3601	KABUPATEN PANDEGLANG	360117	MANDALAWANGI	3601172013	MANDALASARI	0,5270	TERTINGGAL
9.973	36	BANTEN	3601	KABUPATEN PANDEGLANG	360117	MANDALAWANGI	3601172014	CURUGLEMO	0,5959	TERTINGGAL
9.974	36	BANTEN	3601	KABUPATEN PANDEGLANG	360118	CIMANUK	3601182001	CIMANUK	0,5719	TERTINGGAL
9.975	36	BANTEN	3601	KABUPATEN PANDEGLANG	360118	CIMANUK	3601182008	KADUDODOL	0,5790	TERTINGGAL
9.976	36	BANTEN	3601	KABUPATEN PANDEGLANG	360118	CIMANUK	3601182010	GUNUNGDATA	0,5764	TERTINGGAL
9.977	36	BANTEN	3601	KABUPATEN PANDEGLANG	360120	BANJAR	3601202006	MOGANA	0,5957	TERTINGGAL
9.978	36	BANTEN	3601	KABUPATEN PANDEGLANG	360122	CADASARI	3601222003	KURUNGDAHU	0,5952	TERTINGGAL
9.979	36	BANTEN	3601	KABUPATEN PANDEGLANG	360124	PATIA	3601242006	TURUS	0,5597	TERTINGGAL
9.980	36	BANTEN	3601	KABUPATEN PANDEGLANG	360124	PATIA	3601242009	PASIRGADUNG	0,5440	TERTINGGAL
9.981	36	BANTEN	3601	KABUPATEN PANDEGLANG	360124	PATIA	3601242010	CIMOYAN	0,5186	TERTINGGAL
9.982	36	BANTEN	3601	KABUPATEN PANDEGLANG	360124	PATIA	3601242011	IDAMAN	0,5386	TERTINGGAL
9.983	36	BANTEN	3601	KABUPATEN PANDEGLANG	360124	PATIA	3601242014	BABAKANKEUSIK	0,5914	TERTINGGAL
9.984	36	BANTEN	3601	KABUPATEN PANDEGLANG	360124	PATIA	3601242015	SURIANEUN	0,5462	TERTINGGAL
9.985	36	BANTEN	3601	KABUPATEN PANDEGLANG	360124	PATIA	3601242017	RAHAYU	0,5622	TERTINGGAL
9.986	36	BANTEN	3601	KABUPATEN PANDEGLANG	360124	PATIA	3601242018	CIAWI	0,5700	TERTINGGAL
9.987	36	BANTEN	3601	KABUPATEN PANDEGLANG	360124	PATIA	3601242020	SIMPANGTIGA	0,5767	TERTINGGAL
9.988	36	BANTEN	3601	KABUPATEN PANDEGLANG	360127	CIBITUNG	3601272001	SINDANGKERTA	0,5616	TERTINGGAL
9.989	36	BANTEN	3601	KABUPATEN PANDEGLANG	360127	CIBITUNG	3601272002	MANGLID	0,5102	TERTINGGAL
9.990	36	BANTEN	3601	KABUPATEN PANDEGLANG	360127	CIBITUNG	3601272003	CIKIRUH	0,4760	SANGAT TERTINGGAL
9.991	36	BANTEN	3601	KABUPATEN PANDEGLANG	360127	CIBITUNG	3601272004	CIKADU	0,5700	TERTINGGAL
9.992	36	BANTEN	3601	KABUPATEN PANDEGLANG	360127	CIBITUNG	3601272005	KIARAPAYUNG	0,5530	TERTINGGAL
9.993	36	BANTEN	3601	KABUPATEN PANDEGLANG	360127	CIBITUNG	3601272006	KUTAKARANG	0,5164	TERTINGGAL
9.994	36	BANTEN	3601	KABUPATEN PANDEGLANG	360127	CIBITUNG	3601272007	CITELUK	0,5065	TERTINGGAL
9.995	36	BANTEN	3601	KABUPATEN PANDEGLANG	360127	CIBITUNG	3601272008	KIARAJANGKUNG	0,5183	TERTINGGAL
9.996	36	BANTEN	3601	KABUPATEN PANDEGLANG	360127	CIBITUNG	3601272009	CIKALONG	0,5208	TERTINGGAL
9.997	36	BANTEN	3601	KABUPATEN PANDEGLANG	360127	CIBITUNG	3601272010	MALANGNENGAH	0,5186	TERTINGGAL
9.998	36	BANTEN	3601	KABUPATEN PANDEGLANG	360128	CARITA	3601282008	KAWOYANG	0,5833	TERTINGGAL
9.999	36	BANTEN	3601	KABUPATEN PANDEGLANG	360128	CARITA	3601282010	SINDANGLAUT	0,5808	TERTINGGAL
10.000	36	BANTEN	3601	KABUPATEN PANDEGLANG	360129	SUKARESMI	3601292001	SEUSEUPAN	0,5978	TERTINGGAL
10.001	36	BANTEN	3601	KABUPATEN PANDEGLANG	360129	SUKARESMI	3601292004	SUKARESMI	0,5437	TERTINGGAL
10.002	36	BANTEN	3601	KABUPATEN PANDEGLANG	360129	SUKARESMI	3601292005	PASIRKADU	0,5600	TERTINGGAL
10.003	36	BANTEN	3601	KABUPATEN PANDEGLANG	360129	SUKARESMI	3601292009	WERU	0,5486	TERTINGGAL
10.004	36	BANTEN	3601	KABUPATEN PANDEGLANG	360129	SUKARESMI	3601292010	CIKUYA	0,5490	TERTINGGAL
10.005	36	BANTEN	3601	KABUPATEN PANDEGLANG	360130	MEKARJAYA	3601302001	KADUBELANG	0,5649	TERTINGGAL
10.006	36	BANTEN	3601	KABUPATEN PANDEGLANG	360130	MEKARJAYA	3601302005	KADUJANGKUNG	0,4999	TERTINGGAL
10.007	36	BANTEN	3601	KABUPATEN PANDEGLANG	360130	MEKARJAYA	3601302007	SUKAMULYA	0,4800	SANGAT TERTINGGAL
10.008	36	BANTEN	3601	KABUPATEN PANDEGLANG	360131	SINDANGGRESMI	3601312002	PASIRTENJO	0,5238	TERTINGGAL
10.009	36	BANTEN	3601	KABUPATEN PANDEGLANG	360131	SINDANGGRESMI	3601312003	BOJONGMANIK	0,5346	TERTINGGAL
10.010	36	BANTEN	3601	KABUPATEN PANDEGLANG	360131	SINDANGGRESMI	3601312004	CEMPAKAWARNA	0,5203	TERTINGGAL



NO	KODE PROVINSI	NAMA PROVINSI	KODE KABUPATEN	NAMA KABUPATEN	KODE KECAMATAN	NAMA KECAMATAN	KODE DESA	NAMA DESA	IDM	STATUS IDM
10.011	36	BANTEN	3601	KABUPATEN PANDEGLANG	360131	SINDANGRESMI	3601312005	PASIRLOA	0,5273	TERTINGGAL
10.012	36	BANTEN	3601	KABUPATEN PANDEGLANG	360131	SINDANGRESMI	3601312006	PASIRLANCAR	0,5378	TERTINGGAL
10.013	36	BANTEN	3601	KABUPATEN PANDEGLANG	360131	SINDANGRESMI	3601312007	SIDANGRESMI	0,5033	TERTINGGAL
10.014	36	BANTEN	3601	KABUPATEN PANDEGLANG	360131	SINDANGRESMI	3601312008	PASIRDURUNG	0,5600	TERTINGGAL
10.015	36	BANTEN	3601	KABUPATEN PANDEGLANG	360131	SINDANGRESMI	3601312009	KADUMALATI	0,5449	TERTINGGAL
10.016	36	BANTEN	3601	KABUPATEN PANDEGLANG	360132	PULOSARI	3601322002	BANJARWANGI	0,5768	TERTINGGAL
10.017	36	BANTEN	3601	KABUPATEN PANDEGLANG	360132	PULOSARI	3601322005	SUKARAJA	0,5165	TERTINGGAL
10.018	36	BANTEN	3601	KABUPATEN PANDEGLANG	360132	PULOSARI	3601322006	KADUHEJO	0,5607	TERTINGGAL
10.019	36	BANTEN	3601	KABUPATEN PANDEGLANG	360132	PULOSARI	3601322008	SANGHIANGDENGDEK	0,5657	TERTINGGAL
10.020	36	BANTEN	3601	KABUPATEN PANDEGLANG	360132	PULOSARI	3601322009	CILENTUNG	0,5105	TERTINGGAL
10.021	36	BANTEN	3601	KABUPATEN PANDEGLANG	360133	KORONCONG	3601332001	SUKAJAYA	0,5727	TERTINGGAL
10.022	36	BANTEN	3601	KABUPATEN PANDEGLANG	360133	KORONCONG	3601332002	AWILEGA	0,5768	TERTINGGAL
10.023	36	BANTEN	3601	KABUPATEN PANDEGLANG	360133	KORONCONG	3601332003	GERENDONG	0,5957	TERTINGGAL
10.024	36	BANTEN	3601	KABUPATEN PANDEGLANG	360133	KORONCONG	3601332005	PAKULURAN	0,5907	TERTINGGAL
10.025	36	BANTEN	3601	KABUPATEN PANDEGLANG	360133	KORONCONG	3601332006	SETRAJAYA	0,5384	TERTINGGAL
10.026	36	BANTEN	3601	KABUPATEN PANDEGLANG	360133	KORONCONG	3601332007	KARANGSETRA	0,5498	TERTINGGAL
10.027	36	BANTEN	3601	KABUPATEN PANDEGLANG	360133	KORONCONG	3601332010	PASIRJAKSA	0,5678	TERTINGGAL
10.028	36	BANTEN	3601	KABUPATEN PANDEGLANG	360133	KORONCONG	3601332012	TEGALONGOK	0,5284	TERTINGGAL
10.029	36	BANTEN	3601	KABUPATEN PANDEGLANG	360135	SOBANG	3601352005	KUTAMEKAR	0,5848	TERTINGGAL
10.030	36	BANTEN	3601	KABUPATEN PANDEGLANG	360135	SOBANG	3601352006	SOBANG	0,5960	TERTINGGAL
10.031	36	BANTEN	3601	KABUPATEN PANDEGLANG	360135	SOBANG	3601352008	BOJENWETAN	0,5771	TERTINGGAL
10.032	36	BANTEN	3602	KABUPATEN LEBAK	360201	MALINGPING	3602012016	KERSARATU	0,5295	TERTINGGAL
10.033	36	BANTEN	3602	KABUPATEN LEBAK	360201	MALINGPING	3602012026	SANGIANG	0,5757	TERTINGGAL
10.034	36	BANTEN	3602	KABUPATEN LEBAK	360202	PANGGARANGAN	3602022002	PANGGARANGAN	0,5808	TERTINGGAL
10.035	36	BANTEN	3602	KABUPATEN LEBAK	360202	PANGGARANGAN	3602022003	JATAKE	0,5621	TERTINGGAL
10.036	36	BANTEN	3602	KABUPATEN LEBAK	360202	PANGGARANGAN	3602022004	SOGONG	0,4916	TERTINGGAL
10.037	36	BANTEN	3602	KABUPATEN LEBAK	360202	PANGGARANGAN	3602022005	CIMANDIRI	0,5492	TERTINGGAL
10.038	36	BANTEN	3602	KABUPATEN LEBAK	360202	PANGGARANGAN	3602022009	GUNUNGGEDE	0,5899	TERTINGGAL
10.039	36	BANTEN	3602	KABUPATEN LEBAK	360202	PANGGARANGAN	3602022010	SITUREGEN	0,5360	TERTINGGAL
10.040	36	BANTEN	3602	KABUPATEN LEBAK	360202	PANGGARANGAN	3602022011	MEKARJAYA	0,5506	TERTINGGAL
10.041	36	BANTEN	3602	KABUPATEN LEBAK	360202	PANGGARANGAN	3602022017	HEGARMANAH	0,5881	TERTINGGAL
10.042	36	BANTEN	3602	KABUPATEN LEBAK	360202	PANGGARANGAN	3602022018	SUKAJADI	0,5659	TERTINGGAL
10.043	36	BANTEN	3602	KABUPATEN LEBAK	360202	PANGGARANGAN	3602022019	CIBARENGKOK	0,5422	TERTINGGAL
10.044	36	BANTEN	3602	KABUPATEN LEBAK	360203	BAYAH	3602032006	CIDIKIT	0,5503	TERTINGGAL
10.045	36	BANTEN	3602	KABUPATEN LEBAK	360203	BAYAH	3602032007	SUWAKAN	0,5889	TERTINGGAL
10.046	36	BANTEN	3602	KABUPATEN LEBAK	360203	BAYAH	3602032008	CIMANCAK	0,5084	TERTINGGAL
10.047	36	BANTEN	3602	KABUPATEN LEBAK	360203	BAYAH	3602032013	BAYAH TIMUR	0,5537	TERTINGGAL
10.048	36	BANTEN	3602	KABUPATEN LEBAK	360203	BAYAH	3602032014	CISUREN	0,5975	TERTINGGAL
10.049	36	BANTEN	3602	KABUPATEN LEBAK	360203	BAYAH	3602032016	PASIRGOMBONG	0,5767	TERTINGGAL
10.050	36	BANTEN	3602	KABUPATEN LEBAK	360204	CIPANAS	3602042003	GIRILAYA	0,5711	TERTINGGAL
10.051	36	BANTEN	3602	KABUPATEN LEBAK	360204	CIPANAS	3602042005	BINTANGRESMI	0,5640	TERTINGGAL
10.052	36	BANTEN	3602	KABUPATEN LEBAK	360204	CIPANAS	3602042008	HAURGAJRUG	0,5016	TERTINGGAL
10.053	36	BANTEN	3602	KABUPATEN LEBAK	360204	CIPANAS	3602042009	GIRIHARJA	0,5894	TERTINGGAL
10.054	36	BANTEN	3602	KABUPATEN LEBAK	360204	CIPANAS	3602042010	SUKASARI	0,5508	TERTINGGAL
10.055	36	BANTEN	3602	KABUPATEN LEBAK	360204	CIPANAS	3602042013	JAYAPURA	0,5697	TERTINGGAL
10.056	36	BANTEN	3602	KABUPATEN LEBAK	360204	CIPANAS	3602042015	BINTANGSARI	0,4919	TERTINGGAL
10.057	36	BANTEN	3602	KABUPATEN LEBAK	360204	CIPANAS	3602042016	PASIRHAUR	0,5789	TERTINGGAL
10.058	36	BANTEN	3602	KABUPATEN LEBAK	360204	CIPANAS	3602042020	HARUMSARI	0,5762	TERTINGGAL
10.059	36	BANTEN	3602	KABUPATEN LEBAK	360205	MUNCANG	3602052003	PASIREURIH	0,5379	TERTINGGAL
10.060	36	BANTEN	3602	KABUPATEN LEBAK	360205	MUNCANG	3602052006	LEUWICOO	0,5021	TERTINGGAL
10.061	36	BANTEN	3602	KABUPATEN LEBAK	360205	MUNCANG	3602052007	SINDANGWANGI	0,5613	TERTINGGAL
10.062	36	BANTEN	3602	KABUPATEN LEBAK	360205	MUNCANG	3602052008	CIKARANG	0,5290	TERTINGGAL
10.063	36	BANTEN	3602	KABUPATEN LEBAK	360205	MUNCANG	3602052012	SUKANAGARA	0,5508	TERTINGGAL
10.064	36	BANTEN	3602	KABUPATEN LEBAK	360205	MUNCANG	3602052013	PASIRNANGKA	0,5548	TERTINGGAL
10.065	36	BANTEN	3602	KABUPATEN LEBAK	360205	MUNCANG	3602052018	JAGARAKSA	0,5226	TERTINGGAL



NO	KODE PROVINSI	NAMA PROVINSI	KODE KABUPATEN	NAMA KABUPATEN	KODE KECAMATAN	NAMA KECAMATAN	KODE DESA	NAMA DESA	IDM	STATUS IDM
10.066	36	BANTEN	3602	KABUPATEN LEBAK	360205	MUNCANG	3602052019	TANJUNGWANGI	0,5773	TERTINGGAL
10.067	36	BANTEN	3602	KABUPATEN LEBAK	360205	MUNCANG	3602052020	MEKARWANGI	0,5522	TERTINGGAL
10.068	36	BANTEN	3602	KABUPATEN LEBAK	360205	MUNCANG	3602052021	GIRIJAGABAYA	0,5573	TERTINGGAL
10.069	36	BANTEN	3602	KABUPATEN LEBAK	360206	LEUWIDAMAR	3602062001	KANEKES	0,4129	SANGAT TERTINGGAL
10.070	36	BANTEN	3602	KABUPATEN LEBAK	360206	LEUWIDAMAR	3602062002	CISIMEUT	0,5105	TERTINGGAL
10.071	36	BANTEN	3602	KABUPATEN LEBAK	360206	LEUWIDAMAR	3602062007	NAYAGATI	0,5492	TERTINGGAL
10.072	36	BANTEN	3602	KABUPATEN LEBAK	360206	LEUWIDAMAR	3602062009	MARGAWANGI	0,5348	TERTINGGAL
10.073	36	BANTEN	3602	KABUPATEN LEBAK	360206	LEUWIDAMAR	3602062011	JALUPANGMULYA	0,5926	TERTINGGAL
10.074	36	BANTEN	3602	KABUPATEN LEBAK	360206	LEUWIDAMAR	3602062012	CISIMEUT RAYA	0,5582	TERTINGGAL
10.075	36	BANTEN	3602	KABUPATEN LEBAK	360207	BOJONGMANIK	3602072004	BOJONGMANIK	0,5713	TERTINGGAL
10.076	36	BANTEN	3602	KABUPATEN LEBAK	360207	BOJONGMANIK	3602072007	HARJAWANA	0,5635	TERTINGGAL
10.077	36	BANTEN	3602	KABUPATEN LEBAK	360207	BOJONGMANIK	3602072008	KADURAHAYU	0,5040	TERTINGGAL
10.078	36	BANTEN	3602	KABUPATEN LEBAK	360207	BOJONGMANIK	3602072009	CIMAYANG	0,5302	TERTINGGAL
10.079	36	BANTEN	3602	KABUPATEN LEBAK	360207	BOJONGMANIK	3602072010	PARAKANBEUSI	0,4627	SANGAT TERTINGGAL
10.080	36	BANTEN	3602	KABUPATEN LEBAK	360207	BOJONGMANIK	3602072012	KEBONCAU	0,4630	SANGAT TERTINGGAL
10.081	36	BANTEN	3602	KABUPATEN LEBAK	360207	BOJONGMANIK	3602072014	MEKARMANIK	0,5203	TERTINGGAL
10.082	36	BANTEN	3602	KABUPATEN LEBAK	360207	BOJONGMANIK	3602072016	MEKAR RAHAYU	0,4686	SANGAT TERTINGGAL
10.083	36	BANTEN	3602	KABUPATEN LEBAK	360207	BOJONGMANIK	3602072017	PASIRBITUNG	0,4686	SANGAT TERTINGGAL
10.084	36	BANTEN	3602	KABUPATEN LEBAK	360208	GUNUNGKENCANA	3602082010	BOJONGKONENG	0,5299	TERTINGGAL
10.085	36	BANTEN	3602	KABUPATEN LEBAK	360209	BANJARSARI	3602092002	BOJONGJURUH	0,5859	TERTINGGAL
10.086	36	BANTEN	3602	KABUPATEN LEBAK	360209	BANJARSARI	3602092003	LEUWIPIUH	0,4752	SANGAT TERTINGGAL
10.087	36	BANTEN	3602	KABUPATEN LEBAK	360209	BANJARSARI	3602092004	LEBAKKEUSIK	0,5410	TERTINGGAL
10.088	36	BANTEN	3602	KABUPATEN LEBAK	360209	BANJARSARI	3602092005	CILEGONGILIR	0,5727	TERTINGGAL
10.089	36	BANTEN	3602	KABUPATEN LEBAK	360209	BANJARSARI	3602092007	CIBATURKEUSIK	0,5546	TERTINGGAL
10.090	36	BANTEN	3602	KABUPATEN LEBAK	360209	BANJARSARI	3602092009	KUMPAY	0,5676	TERTINGGAL
10.091	36	BANTEN	3602	KABUPATEN LEBAK	360209	BANJARSARI	3602092010	JALUPANGGIRANG	0,5114	TERTINGGAL
10.092	36	BANTEN	3602	KABUPATEN LEBAK	360209	BANJARSARI	3602092011	BENDUNGAN	0,5249	TERTINGGAL
10.093	36	BANTEN	3602	KABUPATEN LEBAK	360209	BANJARSARI	3602092012	KERTARAHARJA	0,5089	TERTINGGAL
10.094	36	BANTEN	3602	KABUPATEN LEBAK	360209	BANJARSARI	3602092013	CISAMPIH	0,5432	TERTINGGAL
10.095	36	BANTEN	3602	KABUPATEN LEBAK	360209	BANJARSARI	3602092014	GUNUNGSARI	0,5565	TERTINGGAL
10.096	36	BANTEN	3602	KABUPATEN LEBAK	360209	BANJARSARI	3602092015	TAMANSARI	0,5127	TERTINGGAL
10.097	36	BANTEN	3602	KABUPATEN LEBAK	360209	BANJARSARI	3602092017	CIRUJI	0,5032	TERTINGGAL
10.098	36	BANTEN	3602	KABUPATEN LEBAK	360209	BANJARSARI	3602092018	KADUHAUK	0,5516	TERTINGGAL
10.099	36	BANTEN	3602	KABUPATEN LEBAK	360209	BANJARSARI	3602092019	LABANJAYA	0,5381	TERTINGGAL
10.100	36	BANTEN	3602	KABUPATEN LEBAK	360209	BANJARSARI	3602092020	UMBULJAYA	0,4924	TERTINGGAL
10.101	36	BANTEN	3602	KABUPATEN LEBAK	360209	BANJARSARI	3602092021	KERTARAHAYU	0,5133	TERTINGGAL
10.102	36	BANTEN	3602	KABUPATEN LEBAK	360210	CILELES	3602102001	PASINDANGAN	0,5219	TERTINGGAL
10.103	36	BANTEN	3602	KABUPATEN LEBAK	360210	CILELES	3602102002	PARUNGKUJANG	0,5521	TERTINGGAL
10.104	36	BANTEN	3602	KABUPATEN LEBAK	360210	CILELES	3602102003	CILELES	0,5748	TERTINGGAL
10.105	36	BANTEN	3602	KABUPATEN LEBAK	360210	CILELES	3602102008	DAROYON	0,5154	TERTINGGAL
10.106	36	BANTEN	3602	KABUPATEN LEBAK	360210	CILELES	3602102009	MARGAMULYA	0,5770	TERTINGGAL
10.107	36	BANTEN	3602	KABUPATEN LEBAK	360210	CILELES	3602102011	KUJANGSARI	0,5757	TERTINGGAL
10.108	36	BANTEN	3602	KABUPATEN LEBAK	360210	CILELES	3602102012	BANJARSARI	0,5678	TERTINGGAL
10.109	36	BANTEN	3602	KABUPATEN LEBAK	360211	CIMARGA	3602112001	SARAGENI	0,5465	TERTINGGAL
10.110	36	BANTEN	3602	KABUPATEN LEBAK	360211	CIMARGA	3602112002	GUNUNGANTEN	0,5113	TERTINGGAL
10.111	36	BANTEN	3602	KABUPATEN LEBAK	360211	CIMARGA	3602112004	TAMBAK	0,5763	TERTINGGAL
10.112	36	BANTEN	3602	KABUPATEN LEBAK	360211	CIMARGA	3602112006	KARYAJAYA	0,5859	TERTINGGAL
10.113	36	BANTEN	3602	KABUPATEN LEBAK	360211	CIMARGA	3602112008	JAYAMANIK	0,5543	TERTINGGAL
10.114	36	BANTEN	3602	KABUPATEN LEBAK	360211	CIMARGA	3602112009	MARGALUYU	0,5552	TERTINGGAL
10.115	36	BANTEN	3602	KABUPATEN LEBAK	360211	CIMARGA	3602112010	MARGATIRTA	0,5943	TERTINGGAL
10.116	36	BANTEN	3602	KABUPATEN LEBAK	360211	CIMARGA	3602112011	INTENJAYA	0,5435	TERTINGGAL
10.117	36	BANTEN	3602	KABUPATEN LEBAK	360211	CIMARGA	3602112012	MEKARJAYA	0,5279	TERTINGGAL
10.118	36	BANTEN	3602	KABUPATEN LEBAK	360211	CIMARGA	3602112013	JAYASARI	0,5076	TERTINGGAL
10.119	36	BANTEN	3602	KABUPATEN LEBAK	360211	CIMARGA	3602112016	SANGIANGJAYA	0,5489	TERTINGGAL
10.120	36	BANTEN	3602	KABUPATEN LEBAK	360211	CIMARGA	3602112017	MEKARMULYA	0,5394	TERTINGGAL



NO	KODE PROVINSI	NAMA PROVINSI	KODE KABUPATEN	NAMA KABUPATEN	KODE KECAMATAN	NAMA KECAMATAN	KODE DESA	NAMA DESA	IDM	STATUS IDM
10.121	36	BANTEN	3602	KABUPATEN LEBAK	360212	SAJIRA	3602122001	MARAYA	0,4892	SANGAT TERTINGGAL
10.122	36	BANTEN	3602	KABUPATEN LEBAK	360212	SAJIRA	3602122003	SUKARAME	0,5560	TERTINGGAL
10.123	36	BANTEN	3602	KABUPATEN LEBAK	360212	SAJIRA	3602122004	CALUNGBUNGUR	0,5632	TERTINGGAL
10.124	36	BANTEN	3602	KABUPATEN LEBAK	360212	SAJIRA	3602122006	SINDANGSARI	0,5138	TERTINGGAL
10.125	36	BANTEN	3602	KABUPATEN LEBAK	360212	SAJIRA	3602122009	PAJAGAN	0,5181	TERTINGGAL
10.126	36	BANTEN	3602	KABUPATEN LEBAK	360212	SAJIRA	3602122010	SUKAJAYA	0,5875	TERTINGGAL
10.127	36	BANTEN	3602	KABUPATEN LEBAK	360212	SAJIRA	3602122013	MARGALUYU	0,4862	SANGAT TERTINGGAL
10.128	36	BANTEN	3602	KABUPATEN LEBAK	360212	SAJIRA	3602122014	BUNGURMEKAR	0,5913	TERTINGGAL
10.129	36	BANTEN	3602	KABUPATEN LEBAK	360213	MAJA	3602132008	BINONG	0,5914	TERTINGGAL
10.130	36	BANTEN	3602	KABUPATEN LEBAK	360213	MAJA	3602132009	GUBUGAN CIBEUREUM	0,5527	TERTINGGAL
10.131	36	BANTEN	3602	KABUPATEN LEBAK	360213	MAJA	3602132011	MEKARSARI	0,5803	TERTINGGAL
10.132	36	BANTEN	3602	KABUPATEN LEBAK	360213	MAJA	3602132016	SINDANGMULYA	0,5451	TERTINGGAL
10.133	36	BANTEN	3602	KABUPATEN LEBAK	360213	MAJA	3602132020	PASIRKEMBANG	0,5693	TERTINGGAL
10.134	36	BANTEN	3602	KABUPATEN LEBAK	360213	MAJA	3602132022	BUYUT MEKAR	0,5752	TERTINGGAL
10.135	36	BANTEN	3602	KABUPATEN LEBAK	360215	WARUNGGUNUNG	3602152004	PASIR TANGKIL	0,5973	TERTINGGAL
10.136	36	BANTEN	3602	KABUPATEN LEBAK	360216	CIJAKU	3602162004	MEKARJAYA	0,5422	TERTINGGAL
10.137	36	BANTEN	3602	KABUPATEN LEBAK	360216	CIJAKU	3602162008	CIBEUREUM	0,5107	TERTINGGAL
10.138	36	BANTEN	3602	KABUPATEN LEBAK	360216	CIJAKU	3602162012	CIAPUS	0,4438	SANGAT TERTINGGAL
10.139	36	BANTEN	3602	KABUPATEN LEBAK	360216	CIJAKU	3602162013	KANDANGSAPI	0,5618	TERTINGGAL
10.140	36	BANTEN	3602	KABUPATEN LEBAK	360216	CIJAKU	3602162014	CIHUJAN	0,5340	TERTINGGAL
10.141	36	BANTEN	3602	KABUPATEN LEBAK	360216	CIJAKU	3602162015	CIMENGA	0,5273	TERTINGGAL
10.142	36	BANTEN	3602	KABUPATEN LEBAK	360216	CIJAKU	3602162017	SUKASENANG	0,5297	TERTINGGAL
10.143	36	BANTEN	3602	KABUPATEN LEBAK	360216	CIJAKU	3602162018	CIKARATUAN	0,5318	TERTINGGAL
10.144	36	BANTEN	3602	KABUPATEN LEBAK	360217	CIKULUR	3602172001	ANGGALAN	0,5773	TERTINGGAL
10.145	36	BANTEN	3602	KABUPATEN LEBAK	360217	CIKULUR	3602172003	SUKAHARJA	0,5678	TERTINGGAL
10.146	36	BANTEN	3602	KABUPATEN LEBAK	360217	CIKULUR	3602172008	CURUGPANJANG	0,5063	TERTINGGAL
10.147	36	BANTEN	3602	KABUPATEN LEBAK	360217	CIKULUR	3602172009	CIGOONG SELATAN	0,5810	TERTINGGAL
10.148	36	BANTEN	3602	KABUPATEN LEBAK	360217	CIKULUR	3602172011	PARAGE	0,5619	TERTINGGAL
10.149	36	BANTEN	3602	KABUPATEN LEBAK	360217	CIKULUR	3602172012	SUKADAYA	0,5803	TERTINGGAL
10.150	36	BANTEN	3602	KABUPATEN LEBAK	360218	CIBADAK	3602182001	TAMBAKBAYA	0,5771	TERTINGGAL
10.151	36	BANTEN	3602	KABUPATEN LEBAK	360218	CIBADAK	3602182006	CISANGU	0,5582	TERTINGGAL
10.152	36	BANTEN	3602	KABUPATEN LEBAK	360218	CIBADAK	3602182008	BOJONGCAE	0,5859	TERTINGGAL
10.153	36	BANTEN	3602	KABUPATEN LEBAK	360218	CIBADAK	3602182009	MALABAR	0,5748	TERTINGGAL
10.154	36	BANTEN	3602	KABUPATEN LEBAK	360218	CIBADAK	3602182013	MEKAR AGUNG	0,5870	TERTINGGAL
10.155	36	BANTEN	3602	KABUPATEN LEBAK	360219	CIBEBER	3602192003	CISUNGSANG	0,5332	TERTINGGAL
10.156	36	BANTEN	3602	KABUPATEN LEBAK	360219	CIBEBER	3602192004	KUJANGJAYA	0,5537	TERTINGGAL
10.157	36	BANTEN	3602	KABUPATEN LEBAK	360219	CIBEBER	3602192005	KUJANGSARI	0,4767	SANGAT TERTINGGAL
10.158	36	BANTEN	3602	KABUPATEN LEBAK	360219	CIBEBER	3602192007	MEKARSARI	0,5960	TERTINGGAL
10.159	36	BANTEN	3602	KABUPATEN LEBAK	360219	CIBEBER	3602192009	SUKAMULYA	0,5982	TERTINGGAL
10.160	36	BANTEN	3602	KABUPATEN LEBAK	360219	CIBEBER	3602192010	CITOREK TIMUR	0,5601	TERTINGGAL
10.161	36	BANTEN	3602	KABUPATEN LEBAK	360219	CIBEBER	3602192013	HEGARMANAH	0,5582	TERTINGGAL
10.162	36	BANTEN	3602	KABUPATEN LEBAK	360219	CIBEBER	3602192014	SITUMULYA	0,4730	SANGAT TERTINGGAL
10.163	36	BANTEN	3602	KABUPATEN LEBAK	360219	CIBEBER	3602192015	CITOREK KIDUL	0,4941	TERTINGGAL
10.164	36	BANTEN	3602	KABUPATEN LEBAK	360219	CIBEBER	3602192016	CIKADU	0,5459	TERTINGGAL
10.165	36	BANTEN	3602	KABUPATEN LEBAK	360219	CIBEBER	3602192017	SIRNAGALIH	0,5500	TERTINGGAL
10.166	36	BANTEN	3602	KABUPATEN LEBAK	360219	CIBEBER	3602192018	CIHAMBALI	0,4618	SANGAT TERTINGGAL
10.167	36	BANTEN	3602	KABUPATEN LEBAK	360219	CIBEBER	3602192019	CITOREK BARAT	0,4838	SANGAT TERTINGGAL
10.168	36	BANTEN	3602	KABUPATEN LEBAK	360219	CIBEBER	3602192020	GUNUNGWANGUN	0,4435	SANGAT TERTINGGAL
10.169	36	BANTEN	3602	KABUPATEN LEBAK	360219	CIBEBER	3602192021	WANASARI	0,4978	TERTINGGAL
10.170	36	BANTEN	3602	KABUPATEN LEBAK	360219	CIBEBER	3602192022	CITOREK SABRANG	0,5160	TERTINGGAL
10.171	36	BANTEN	3602	KABUPATEN LEBAK	360219	CIBEBER	3602192023	CIHERANG	0,5829	TERTINGGAL
10.172	36	BANTEN	3602	KABUPATEN LEBAK	360220	CILOGRANG	3602202003	CIKAMUNDING	0,5583	TERTINGGAL
10.173	36	BANTEN	3602	KABUPATEN LEBAK	360220	CILOGRANG	3602202004	CIJENGKOL	0,5976	TERTINGGAL
10.174	36	BANTEN	3602	KABUPATEN LEBAK	360220	CILOGRANG	3602202006	LEBAKTIPAR	0,5601	TERTINGGAL
10.175	36	BANTEN	3602	KABUPATEN LEBAK	360220	CILOGRANG	3602202008	GIRIMUKTI	0,5189	TERTINGGAL

NO	KODE PROVINSI	NAMA PROVINSI	KODE KABUPATEN	NAMA KABUPATEN	KODE KECAMATAN	NAMA KECAMATAN	KODE DESA	NAMA DESA	IDM	STATUS IDM
10.176	36	BANTEN	3602	KABUPATEN LEBAK	360221	WANASALAM	3602212002	BEJOD	0,5065	TERTINGGAL
10.177	36	BANTEN	3602	KABUPATEN LEBAK	360221	WANASALAM	3602212003	CILANGKAP	0,5376	TERTINGGAL
10.178	36	BANTEN	3602	KABUPATEN LEBAK	360221	WANASALAM	3602212004	CIPEUCANG	0,5000	TERTINGGAL
10.179	36	BANTEN	3602	KABUPATEN LEBAK	360221	WANASALAM	3602212007	CIKEUSIK	0,5543	TERTINGGAL
10.180	36	BANTEN	3602	KABUPATEN LEBAK	360221	WANASALAM	3602212009	CISARAP	0,5224	TERTINGGAL
10.181	36	BANTEN	3602	KABUPATEN LEBAK	360221	WANASALAM	3602212011	CIPEDANG	0,5027	TERTINGGAL
10.182	36	BANTEN	3602	KABUPATEN LEBAK	360221	WANASALAM	3602212013	KARANGPAMINDANGAN	0,5884	TERTINGGAL
10.183	36	BANTEN	3602	KABUPATEN LEBAK	360222	SOBANG	3602222001	CIPARASI	0,5548	TERTINGGAL
10.184	36	BANTEN	3602	KABUPATEN LEBAK	360222	SOBANG	3602222002	SOBANG	0,5581	TERTINGGAL
10.185	36	BANTEN	3602	KABUPATEN LEBAK	360222	SOBANG	3602222003	SUKAJAYA	0,5171	TERTINGGAL
10.186	36	BANTEN	3602	KABUPATEN LEBAK	360222	SOBANG	3602222004	SINDANGLAYA	0,5968	TERTINGGAL
10.187	36	BANTEN	3602	KABUPATEN LEBAK	360222	SOBANG	3602222005	SUKAMAJU	0,5749	TERTINGGAL
10.188	36	BANTEN	3602	KABUPATEN LEBAK	360222	SOBANG	3602222006	HARIANG	0,5168	TERTINGGAL
10.189	36	BANTEN	3602	KABUPATEN LEBAK	360222	SOBANG	3602222007	MAJASARI	0,5748	TERTINGGAL
10.190	36	BANTEN	3602	KABUPATEN LEBAK	360222	SOBANG	3602222008	SINAR JAYA	0,5081	TERTINGGAL
10.191	36	BANTEN	3602	KABUPATEN LEBAK	360222	SOBANG	3602222009	CIROMPANG	0,5784	TERTINGGAL
10.192	36	BANTEN	3602	KABUPATEN LEBAK	360222	SOBANG	3602222010	SUKARESMI	0,5730	TERTINGGAL
10.193	36	BANTEN	3602	KABUPATEN LEBAK	360223	CURUG BITUNG	3602232002	CURUGBITUNG	0,5849	TERTINGGAL
10.194	36	BANTEN	3602	KABUPATEN LEBAK	360223	CURUG BITUNG	3602232003	CANDI	0,5824	TERTINGGAL
10.195	36	BANTEN	3602	KABUPATEN LEBAK	360223	CURUG BITUNG	3602232004	MAYAK	0,5588	TERTINGGAL
10.196	36	BANTEN	3602	KABUPATEN LEBAK	360223	CURUG BITUNG	3602232006	CILAYANG	0,5646	TERTINGGAL
10.197	36	BANTEN	3602	KABUPATEN LEBAK	360223	CURUG BITUNG	3602232007	CIBURUY	0,5703	TERTINGGAL
10.198	36	BANTEN	3602	KABUPATEN LEBAK	360223	CURUG BITUNG	3602232010	LEBAKASIH	0,5906	TERTINGGAL
10.199	36	BANTEN	3602	KABUPATEN LEBAK	360224	KALANGANYAR	3602242005	SANGIANGTANJUNG	0,5948	TERTINGGAL
10.200	36	BANTEN	3602	KABUPATEN LEBAK	360225	LEBAKGEDONG	3602252001	BANJARIRIGASI	0,5008	TERTINGGAL
10.201	36	BANTEN	3602	KABUPATEN LEBAK	360225	LEBAKGEDONG	3602252002	CILADAEUN	0,5949	TERTINGGAL
10.202	36	BANTEN	3602	KABUPATEN LEBAK	360225	LEBAKGEDONG	3602252003	LEBAKGEDONG	0,5803	TERTINGGAL
10.203	36	BANTEN	3602	KABUPATEN LEBAK	360225	LEBAKGEDONG	3602252004	BANJARSARI	0,5519	TERTINGGAL
10.204	36	BANTEN	3602	KABUPATEN LEBAK	360225	LEBAKGEDONG	3602252005	LEBAKSITU	0,5921	TERTINGGAL
10.205	36	BANTEN	3602	KABUPATEN LEBAK	360225	LEBAKGEDONG	3602252006	LEBAKSANGKA	0,5740	TERTINGGAL
10.206	36	BANTEN	3602	KABUPATEN LEBAK	360226	CIHARA	3602262005	CITEUPUSEUN	0,5848	TERTINGGAL
10.207	36	BANTEN	3602	KABUPATEN LEBAK	360226	CIHARA	3602262006	LEBAKPEUNDEUY	0,5790	TERTINGGAL
10.208	36	BANTEN	3602	KABUPATEN LEBAK	360226	CIHARA	3602262007	MEKARSARI	0,5446	TERTINGGAL
10.209	36	BANTEN	3602	KABUPATEN LEBAK	360226	CIHARA	3602262008	KARANGKAMULYAN	0,5711	TERTINGGAL
10.210	36	BANTEN	3602	KABUPATEN LEBAK	360226	CIHARA	3602262009	BARUNAI	0,5429	TERTINGGAL
10.211	36	BANTEN	3602	KABUPATEN LEBAK	360227	CIRINTEN	3602272001	DATARCAE	0,5971	TERTINGGAL
10.212	36	BANTEN	3602	KABUPATEN LEBAK	360227	CIRINTEN	3602272002	CIRINTEN	0,5695	TERTINGGAL
10.213	36	BANTEN	3602	KABUPATEN LEBAK	360227	CIRINTEN	3602272003	KARANGNUNGGAL	0,5800	TERTINGGAL
10.214	36	BANTEN	3602	KABUPATEN LEBAK	360227	CIRINTEN	3602272004	KADUDAMAS	0,5784	TERTINGGAL
10.215	36	BANTEN	3602	KABUPATEN LEBAK	360227	CIRINTEN	3602272007	NANGGERANG	0,5787	TERTINGGAL
10.216	36	BANTEN	3602	KABUPATEN LEBAK	360227	CIRINTEN	3602272008	CEMPAKA	0,5545	TERTINGGAL
10.217	36	BANTEN	3602	KABUPATEN LEBAK	360227	CIRINTEN	3602272009	KAROYA	0,5244	TERTINGGAL
10.218	36	BANTEN	3602	KABUPATEN LEBAK	360227	CIRINTEN	3602272010	CIBARANI	0,5341	TERTINGGAL
10.219	36	BANTEN	3602	KABUPATEN LEBAK	360228	CIGEMLONG	3602282001	PEUCANGPARI	0,5584	TERTINGGAL
10.220	36	BANTEN	3602	KABUPATEN LEBAK	360228	CIGEMLONG	3602282002	CIBUNGUR	0,5729	TERTINGGAL
10.221	36	BANTEN	3602	KABUPATEN LEBAK	360228	CIGEMLONG	3602282003	MUGIJAYA	0,5005	TERTINGGAL
10.222	36	BANTEN	3602	KABUPATEN LEBAK	360228	CIGEMLONG	3602282004	CIKATE	0,4835	SANGAT TERTINGGAL
10.223	36	BANTEN	3602	KABUPATEN LEBAK	360228	CIGEMLONG	3602282005	CIGEMBLONG	0,5771	TERTINGGAL
10.224	36	BANTEN	3602	KABUPATEN LEBAK	360228	CIGEMLONG	3602282006	CIKADONGDONG	0,4522	SANGAT TERTINGGAL
10.225	36	BANTEN	3602	KABUPATEN LEBAK	360228	CIGEMLONG	3602282007	CIKARET	0,5299	TERTINGGAL
10.226	36	BANTEN	3602	KABUPATEN LEBAK	360228	CIGEMLONG	3602282008	WANGUNJAYA	0,5057	TERTINGGAL
10.227	36	BANTEN	3603	KABUPATEN TANGERANG	360305	CISOKA	3603052006	BOJONG LOA	0,5832	TERTINGGAL
10.228	36	BANTEN	3603	KABUPATEN TANGERANG	360305	CISOKA	3603052009	CARENANG	0,5590	TERTINGGAL
10.229	36	BANTEN	3603	KABUPATEN TANGERANG	360305	CISOKA	3603052014	KARANG HARJA	0,5956	TERTINGGAL
10.230	36	BANTEN	3603	KABUPATEN TANGERANG	360305	CISOKA	3603052017	JEUNGJING	0,5759	TERTINGGAL



NO	KODE PROVINSI	NAMA PROVINSI	KODE KABUPATEN	NAMA KABUPATEN	KODE KECAMATAN	NAMA KECAMATAN	KODE DESA	NAMA DESA	IDM	STATUS IDM
10.231	36	BANTEN	3603	KABUPATEN TANGERANG	360307	KRONJO	3603072002	PAGENJAHAN	0,5524	TERTINGGAL
10.232	36	BANTEN	3603	KABUPATEN TANGERANG	360307	KRONJO	3603072006	PASIR	0,5808	TERTINGGAL
10.233	36	BANTEN	3603	KABUPATEN TANGERANG	360307	KRONJO	3603072015	BLUKBUK	0,5679	TERTINGGAL
10.234	36	BANTEN	3603	KABUPATEN TANGERANG	360307	KRONJO	3603072017	CIRUMPAK	0,5887	TERTINGGAL
10.235	36	BANTEN	3603	KABUPATEN TANGERANG	360311	RAJEG	3603112012	RANCA BANGO	0,5776	TERTINGGAL
10.236	36	BANTEN	3604	KABUPATEN SERANG	360407	BOJONEGARA	3604072011	MEKAR JAYA	0,5968	TERTINGGAL
10.237	36	BANTEN	3604	KABUPATEN SERANG	360408	PULO AMPEL	3604082004	GEDUNG SOKA	0,5873	TERTINGGAL
10.238	36	BANTEN	3604	KABUPATEN SERANG	360412	PONTANG	3604122006	KELAPIAN	0,5857	TERTINGGAL
10.239	36	BANTEN	3604	KABUPATEN SERANG	360412	PONTANG	3604122009	DOMAS	0,5503	TERTINGGAL
10.240	36	BANTEN	3604	KABUPATEN SERANG	360412	PONTANG	3604122011	KASERANGAN	0,5451	TERTINGGAL
10.241	36	BANTEN	3604	KABUPATEN SERANG	360413	TIRTAYASA	3604132002	SAMPARWADI	0,5241	TERTINGGAL
10.242	36	BANTEN	3604	KABUPATEN SERANG	360413	TIRTAYASA	3604132004	PONTANG LEGON	0,5402	TERTINGGAL
10.243	36	BANTEN	3604	KABUPATEN SERANG	360413	TIRTAYASA	3604132005	KEBON	0,4984	TERTINGGAL
10.244	36	BANTEN	3604	KABUPATEN SERANG	360413	TIRTAYASA	3604132006	SUJUNG	0,5914	TERTINGGAL
10.245	36	BANTEN	3604	KABUPATEN SERANG	360413	TIRTAYASA	3604132007	LONTAR	0,5738	TERTINGGAL
10.246	36	BANTEN	3604	KABUPATEN SERANG	360413	TIRTAYASA	3604132008	SUSUKAN	0,5140	TERTINGGAL
10.247	36	BANTEN	3604	KABUPATEN SERANG	360413	TIRTAYASA	3604132009	WARGASARA	0,5843	TERTINGGAL
10.248	36	BANTEN	3604	KABUPATEN SERANG	360413	TIRTAYASA	3604132010	LABAN	0,5751	TERTINGGAL
10.249	36	BANTEN	3604	KABUPATEN SERANG	360413	TIRTAYASA	3604132011	TENGGURAK	0,5660	TERTINGGAL
10.250	36	BANTEN	3604	KABUPATEN SERANG	360413	TIRTAYASA	3604132012	ALANG-ALANG	0,4910	TERTINGGAL
10.251	36	BANTEN	3604	KABUPATEN SERANG	360413	TIRTAYASA	3604132013	KEBUYUTAN	0,5510	TERTINGGAL
10.252	36	BANTEN	3604	KABUPATEN SERANG	360414	TANARA	3604142007	BENDUNG	0,5940	TERTINGGAL
10.253	36	BANTEN	3604	KABUPATEN SERANG	360415	CIKANDE	3604152012	SONGGOMJAYA	0,5867	TERTINGGAL
10.254	36	BANTEN	3604	KABUPATEN SERANG	360424	PAMARAYAN	3604242008	KAMPUNG BARU	0,5584	TERTINGGAL
10.255	36	BANTEN	3604	KABUPATEN SERANG	360425	KOPO	3604252009	BABAKANJAYA	0,5838	TERTINGGAL
10.256	36	BANTEN	3604	KABUPATEN SERANG	360427	CIOMAS	3604272006	SUKARENA	0,5748	TERTINGGAL
10.257	36	BANTEN	3604	KABUPATEN SERANG	360427	CIOMAS	3604272008	CEMLANG	0,5689	TERTINGGAL
10.258	36	BANTEN	3604	KABUPATEN SERANG	360429	PADARINCANG	3604292003	CIBOJONG	0,5281	TERTINGGAL
10.259	36	BANTEN	3604	KABUPATEN SERANG	360429	PADARINCANG	3604292007	BARUGBUG	0,5968	TERTINGGAL
10.260	36	BANTEN	3604	KABUPATEN SERANG	360429	PADARINCANG	3604292009	KRAMATLABAN	0,5399	TERTINGGAL
10.261	36	BANTEN	3604	KABUPATEN SERANG	360429	PADARINCANG	3604292010	KELUMPANG	0,5911	TERTINGGAL
10.262	36	BANTEN	3604	KABUPATEN SERANG	360429	PADARINCANG	3604292011	KADUBEUREUM	0,5376	TERTINGGAL
10.263	36	BANTEN	3604	KABUPATEN SERANG	360429	PADARINCANG	3604292013	CURUG GOONG	0,5657	TERTINGGAL
10.264	36	BANTEN	3604	KABUPATEN SERANG	360430	ANYAR	3604302006	BUNIHARA	0,5940	TERTINGGAL
10.265	36	BANTEN	3604	KABUPATEN SERANG	360430	ANYAR	3604302008	BANJARSARI	0,5917	TERTINGGAL
10.266	36	BANTEN	3604	KABUPATEN SERANG	360432	MANCAK	3604322002	CIWARNA	0,5808	TERTINGGAL
10.267	36	BANTEN	3604	KABUPATEN SERANG	360432	MANCAK	3604322005	CIKEDUNG	0,5507	TERTINGGAL
10.268	36	BANTEN	3604	KABUPATEN SERANG	360433	GUNUNG SARI	3604332004	SUKALABA	0,5741	TERTINGGAL
10.269	36	BANTEN	3604	KABUPATEN SERANG	360433	GUNUNG SARI	3604332006	LUWUK	0,5643	TERTINGGAL
10.270	36	BANTEN	3604	KABUPATEN SERANG	360433	GUNUNG SARI	3604332007	CURUG SULANJANA	0,5345	TERTINGGAL
10.271	36	BANTEN	3604	KABUPATEN SERANG	360434	BANDUNG	3604342001	BANDUNG	0,5863	TERTINGGAL
10.272	36	BANTEN	3604	KABUPATEN SERANG	360434	BANDUNG	3604342007	BABAKAN	0,5478	TERTINGGAL
10.273	36	BANTEN	3604	KABUPATEN SERANG	360434	BANDUNG	3604342008	PRINGWULUNG	0,5935	TERTINGGAL
10.274	36	BANTEN	3604	KABUPATEN SERANG	360435	LEBAK WANGI	3604352005	KENCANA HARAPAN	0,5657	TERTINGGAL
10.275	36	BANTEN	3604	KABUPATEN SERANG	360435	LEBAK WANGI	3604352006	PEGANDIKAN	0,5175	TERTINGGAL
10.276	36	BANTEN	3604	KABUPATEN SERANG	360435	LEBAK WANGI	3604352008	BOLANG	0,5635	TERTINGGAL
10.277	36	BANTEN	3604	KABUPATEN SERANG	360435	LEBAK WANGI	3604352009	TIREM	0,5783	TERTINGGAL
10.278	52	NUSA TENGGARA BARAT	5201	KABUPATEN LOMBOK BARAT	520107	SEKOTONG	5201072007	GILI GEDE INDAH	0,5924	TERTINGGAL
10.279	52	NUSA TENGGARA BARAT	5201	KABUPATEN LOMBOK BARAT	520113	LEMBAR	5201132003	MAREJE	0,5614	TERTINGGAL
10.280	52	NUSA TENGGARA BARAT	5202	KABUPATEN LOMBOK TENGAH	520207	JANAPRIA	5202072001	LEKOR	0,5124	TERTINGGAL
10.281	52	NUSA TENGGARA BARAT	5202	KABUPATEN LOMBOK TENGAH	520211	PRAYA BARAT DAYA	5202112011	TEDUH	0,5727	TERTINGGAL
10.282	52	NUSA TENGGARA BARAT	5203	KABUPATEN LOMBOK TIMUR	520301	KERUAK	5203012015	PULAU MARINGKIK	0,5189	TERTINGGAL
10.283	52	NUSA TENGGARA BARAT	5203	KABUPATEN LOMBOK TIMUR	520302	SAKRA	5203022012	KUANG BARU	0,5348	TERTINGGAL
10.284	52	NUSA TENGGARA BARAT	5203	KABUPATEN LOMBOK TIMUR	520311	MONTONG GADING	5203112008	LENDANG BELO	0,5843	TERTINGGAL
10.285	52	NUSA TENGGARA BARAT	5203	KABUPATEN LOMBOK TIMUR	520313	SURALAGA	5203132006	BAGIK PAYUNG SELATAN	0,5500	TERTINGGAL

NO	KODE PROVINSI	NAMA PROVINSI	KODE KABUPATEN	NAMA KABUPATEN	KODE KECAMATAN	NAMA KECAMATAN	KODE DESA	NAMA DESA	IDM	STATUS IDM
10.286	52	NUSA TENGGARA BARAT	5203	KABUPATEN LOMBOK TIMUR	520313	SURALAGA	5203132011	BAGIK PAYUNG TIMUR	0,5954	TERTINGGAL
10.287	52	NUSA TENGGARA BARAT	5203	KABUPATEN LOMBOK TIMUR	520316	SUWELA	5203162008	PUNCAK JERINGO	0,5501	TERTINGGAL
10.288	52	NUSA TENGGARA BARAT	5204	KABUPATEN SUMBAWA	520406	UTAN	5204062007	TENGAH	0,5692	TERTINGGAL
10.289	52	NUSA TENGGARA BARAT	5204	KABUPATEN SUMBAWA	520406	UTAN	5204062012	BALE BRANG	0,5603	TERTINGGAL
10.290	52	NUSA TENGGARA BARAT	5204	KABUPATEN SUMBAWA	520407	BATU LANTEH	5204072002	TANGKAM PULIT	0,5505	TERTINGGAL
10.291	52	NUSA TENGGARA BARAT	5204	KABUPATEN SUMBAWA	520407	BATU LANTEH	5204072003	BAO DESA	0,5335	TERTINGGAL
10.292	52	NUSA TENGGARA BARAT	5204	KABUPATEN SUMBAWA	520407	BATU LANTEH	5204072004	TEPAL	0,5527	TERTINGGAL
10.293	52	NUSA TENGGARA BARAT	5204	KABUPATEN SUMBAWA	520413	PLAMPANG	5204132006	SEPAYUNG	0,5827	TERTINGGAL
10.294	52	NUSA TENGGARA BARAT	5204	KABUPATEN SUMBAWA	520413	PLAMPANG	5204132008	UPT. PERODE SP I	0,5827	TERTINGGAL
10.295	52	NUSA TENGGARA BARAT	5204	KABUPATEN SUMBAWA	520413	PLAMPANG	5204132009	UPT. PERODE SP II	0,5640	TERTINGGAL
10.296	52	NUSA TENGGARA BARAT	5204	KABUPATEN SUMBAWA	520413	PLAMPANG	5204132010	UPT PERODE SP III	0,5395	TERTINGGAL
10.297	52	NUSA TENGGARA BARAT	5204	KABUPATEN SUMBAWA	520413	PLAMPANG	5204132014	USAR	0,5946	TERTINGGAL
10.298	52	NUSA TENGGARA BARAT	5204	KABUPATEN SUMBAWA	520414	EMPANG	5204142001	BOAL	0,5549	TERTINGGAL
10.299	52	NUSA TENGGARA BARAT	5204	KABUPATEN SUMBAWA	520418	LABUHAN BADAS	5204182004	LABUHAN AJI	0,4952	TERTINGGAL
10.300	52	NUSA TENGGARA BARAT	5204	KABUPATEN SUMBAWA	520418	LABUHAN BADAS	5204182005	SEBOTOK	0,4284	SANGAT TERTINGGAL
10.301	52	NUSA TENGGARA BARAT	5204	KABUPATEN SUMBAWA	520418	LABUHAN BADAS	5204182006	BAJO MEDANG	0,5638	TERTINGGAL
10.302	52	NUSA TENGGARA BARAT	5204	KABUPATEN SUMBAWA	520418	LABUHAN BADAS	5204182007	BUGIS MEDANG	0,5916	TERTINGGAL
10.303	52	NUSA TENGGARA BARAT	5204	KABUPATEN SUMBAWA	520419	LABANGKA	5204192002	SEKOKAT	0,5899	TERTINGGAL
10.304	52	NUSA TENGGARA BARAT	5204	KABUPATEN SUMBAWA	520419	LABANGKA	5204192005	JAYA MAKMUR	0,5751	TERTINGGAL
10.305	52	NUSA TENGGARA BARAT	5204	KABUPATEN SUMBAWA	520421	RHEE	5204212002	SAMPE	0,5671	TERTINGGAL
10.306	52	NUSA TENGGARA BARAT	5204	KABUPATEN SUMBAWA	520422	UNTER IWES	5204222001	PELAT	0,5695	TERTINGGAL
10.307	52	NUSA TENGGARA BARAT	5204	KABUPATEN SUMBAWA	520422	UNTER IWES	5204222008	NIJANG	0,5949	TERTINGGAL
10.308	52	NUSA TENGGARA BARAT	5204	KABUPATEN SUMBAWA	520424	MARONGE	5204242003	PAMASAR	0,5600	TERTINGGAL
10.309	52	NUSA TENGGARA BARAT	5204	KABUPATEN SUMBAWA	520428	ORONG TELU	5204282002	KELAWIS	0,5821	TERTINGGAL
10.310	52	NUSA TENGGARA BARAT	5204	KABUPATEN SUMBAWA	520428	ORONG TELU	5204282003	MUNGKIN	0,5445	TERTINGGAL
10.311	52	NUSA TENGGARA BARAT	5204	KABUPATEN SUMBAWA	520428	ORONG TELU	5204282004	SEBEOK	0,5713	TERTINGGAL
10.312	52	NUSA TENGGARA BARAT	5205	KABUPATEN DOMPU	520502	KEMPO	5205022008	SORO BARAT	0,5567	TERTINGGAL
10.313	52	NUSA TENGGARA BARAT	5205	KABUPATEN DOMPU	520505	WOJA	5205052008	BARA	0,5848	TERTINGGAL
10.314	52	NUSA TENGGARA BARAT	5205	KABUPATEN DOMPU	520505	WOJA	5205052013	RABA BAKA	0,5590	TERTINGGAL
10.315	52	NUSA TENGGARA BARAT	5205	KABUPATEN DOMPU	520506	PEKAT	5205062011	SORI TATANGA	0,5882	TERTINGGAL
10.316	52	NUSA TENGGARA BARAT	5205	KABUPATEN DOMPU	520507	MANGGALEWA	5205072010	TEKA SIRE	0,5157	TERTINGGAL
10.317	52	NUSA TENGGARA BARAT	5206	KABUPATEN BIMA	520601	MONTA	5206012006	SONDO	0,5935	TERTINGGAL
10.318	52	NUSA TENGGARA BARAT	5206	KABUPATEN BIMA	520601	MONTA	5206012010	MONTA	0,5989	TERTINGGAL
10.319	52	NUSA TENGGARA BARAT	5206	KABUPATEN BIMA	520601	MONTA	5206012015	WILAMACI	0,5762	TERTINGGAL
10.320	52	NUSA TENGGARA BARAT	5206	KABUPATEN BIMA	520601	MONTA	5206012017	TANGGA BARU	0,5773	TERTINGGAL
10.321	52	NUSA TENGGARA BARAT	5206	KABUPATEN BIMA	520601	MONTA	5206012018	NONTOTERA	0,5729	TERTINGGAL
10.322	52	NUSA TENGGARA BARAT	5206	KABUPATEN BIMA	520601	MONTA	5206012019	WARO	0,5921	TERTINGGAL
10.323	52	NUSA TENGGARA BARAT	5206	KABUPATEN BIMA	520603	WOHA	5206032001	KELI	0,5746	TERTINGGAL
10.324	52	NUSA TENGGARA BARAT	5206	KABUPATEN BIMA	520603	WOHA	5206032002	TENGA	0,5454	TERTINGGAL
10.325	52	NUSA TENGGARA BARAT	5206	KABUPATEN BIMA	520603	WOHA	5206032005	SAMILI	0,5676	TERTINGGAL
10.326	52	NUSA TENGGARA BARAT	5206	KABUPATEN BIMA	520603	WOHA	5206032010	DADIBOU	0,5860	TERTINGGAL
10.327	52	NUSA TENGGARA BARAT	5206	KABUPATEN BIMA	520603	WOHA	5206032014	WADUWANI	0,5059	TERTINGGAL
10.328	52	NUSA TENGGARA BARAT	5206	KABUPATEN BIMA	520604	BELO	5206042001	NCERA	0,5278	TERTINGGAL
10.329	52	NUSA TENGGARA BARAT	5206	KABUPATEN BIMA	520604	BELO	5206042003	NGALI	0,5632	TERTINGGAL
10.330	52	NUSA TENGGARA BARAT	5206	KABUPATEN BIMA	520604	BELO	5206042014	SOKI	0,5462	TERTINGGAL
10.331	52	NUSA TENGGARA BARAT	5206	KABUPATEN BIMA	520605	WAWO	5206052001	TARLAWI	0,5940	TERTINGGAL
10.332	52	NUSA TENGGARA BARAT	5206	KABUPATEN BIMA	520605	WAWO	5206052014	RIANMAU	0,5949	TERTINGGAL
10.333	52	NUSA TENGGARA BARAT	5206	KABUPATEN BIMA	520606	SAPE	5206062010	PARANGINA	0,5968	TERTINGGAL
10.334	52	NUSA TENGGARA BARAT	5206	KABUPATEN BIMA	520606	SAPE	5206062012	BUNCU	0,5784	TERTINGGAL
10.335	52	NUSA TENGGARA BARAT	5206	KABUPATEN BIMA	520606	SAPE	5206062013	POJA	0,5875	TERTINGGAL
10.336	52	NUSA TENGGARA BARAT	5206	KABUPATEN BIMA	520607	WERA	5206072001	NTOKE	0,5951	TERTINGGAL
10.337	52	NUSA TENGGARA BARAT	5206	KABUPATEN BIMA	520607	WERA	5206072009	OI TUI	0,5829	TERTINGGAL
10.338	52	NUSA TENGGARA BARAT	5206	KABUPATEN BIMA	520607	WERA	5206072013	KALAJENA	0,5446	TERTINGGAL
10.339	52	NUSA TENGGARA BARAT	5206	KABUPATEN BIMA	520608	DONGGO	5206082006	KALA	0,5576	TERTINGGAL
10.340	52	NUSA TENGGARA BARAT	5206	KABUPATEN BIMA	520608	DONGGO	5206082008	MBAWA	0,5240	TERTINGGAL



NO	KODE PROVINSI	NAMA PROVINSI	KODE KABUPATEN	NAMA KABUPATEN	KODE KECAMATAN	NAMA KECAMATAN	KODE DESA	NAMA DESA	IDM	STATUS IDM
10.341	52	NUSA TENGGARA BARAT	5206	KABUPATEN BIMA	520608	DONGGO	5206082010	RORA	0,5974	TERTINGGAL
10.342	52	NUSA TENGGARA BARAT	5206	KABUPATEN BIMA	520608	DONGGO	5206082012	MPILI	0,5826	TERTINGGAL
10.343	52	NUSA TENGGARA BARAT	5206	KABUPATEN BIMA	520608	DONGGO	5206082013	BUMI PAJO	0,5716	TERTINGGAL
10.344	52	NUSA TENGGARA BARAT	5206	KABUPATEN BIMA	520608	DONGGO	5206082014	NDANO NA'E	0,5049	TERTINGGAL
10.345	52	NUSA TENGGARA BARAT	5206	KABUPATEN BIMA	520609	SANGGAR	5206092006	SANDUE	0,5784	TERTINGGAL
10.346	52	NUSA TENGGARA BARAT	5206	KABUPATEN BIMA	520610	AMBALAWI	5206102004	MAWU	0,5621	TERTINGGAL
10.347	52	NUSA TENGGARA BARAT	5206	KABUPATEN BIMA	520610	AMBALAWI	5206102005	TALAPITI	0,5614	TERTINGGAL
10.348	52	NUSA TENGGARA BARAT	5206	KABUPATEN BIMA	520610	AMBALAWI	5206102006	KOLE	0,5590	TERTINGGAL
10.349	52	NUSA TENGGARA BARAT	5206	KABUPATEN BIMA	520611	LANGGUDU	5206112004	KALODU	0,5814	TERTINGGAL
10.350	52	NUSA TENGGARA BARAT	5206	KABUPATEN BIMA	520611	LANGGUDU	5206112005	KAWUWU	0,5889	TERTINGGAL
10.351	52	NUSA TENGGARA BARAT	5206	KABUPATEN BIMA	520611	LANGGUDU	5206112007	LAJU	0,5327	TERTINGGAL
10.352	52	NUSA TENGGARA BARAT	5206	KABUPATEN BIMA	520611	LANGGUDU	5206112008	KANGGA	0,5470	TERTINGGAL
10.353	52	NUSA TENGGARA BARAT	5206	KABUPATEN BIMA	520611	LANGGUDU	5206112010	WADURUKA	0,5427	TERTINGGAL
10.354	52	NUSA TENGGARA BARAT	5206	KABUPATEN BIMA	520611	LANGGUDU	5206112013	SARAE RUMA	0,5560	TERTINGGAL
10.355	52	NUSA TENGGARA BARAT	5206	KABUPATEN BIMA	520611	LANGGUDU	5206112014	PUSU	0,4783	SANGAT TERTINGGAL
10.356	52	NUSA TENGGARA BARAT	5206	KABUPATEN BIMA	520612	LAMBU	5206122001	KALEO	0,5811	TERTINGGAL
10.357	52	NUSA TENGGARA BARAT	5206	KABUPATEN BIMA	520612	LAMBU	5206122003	MANGGE	0,5433	TERTINGGAL
10.358	52	NUSA TENGGARA BARAT	5206	KABUPATEN BIMA	520612	LAMBU	5206122005	NGGELU	0,4981	TERTINGGAL
10.359	52	NUSA TENGGARA BARAT	5206	KABUPATEN BIMA	520612	LAMBU	5206122008	SORO	0,5919	TERTINGGAL
10.360	52	NUSA TENGGARA BARAT	5206	KABUPATEN BIMA	520612	LAMBU	5206122009	LAMBU	0,5333	TERTINGGAL
10.361	52	NUSA TENGGARA BARAT	5206	KABUPATEN BIMA	520612	LAMBU	5206122010	HIDIRASA	0,4830	SANGAT TERTINGGAL
10.362	52	NUSA TENGGARA BARAT	5206	KABUPATEN BIMA	520612	LAMBU	5206122014	MONTA BARU	0,5862	TERTINGGAL
10.363	52	NUSA TENGGARA BARAT	5206	KABUPATEN BIMA	520613	MADAPANGGA	5206132003	MPURI	0,5957	TERTINGGAL
10.364	52	NUSA TENGGARA BARAT	5206	KABUPATEN BIMA	520613	MADAPANGGA	5206132010	MADAWAU	0,5497	TERTINGGAL
10.365	52	NUSA TENGGARA BARAT	5206	KABUPATEN BIMA	520613	MADAPANGGA	5206132011	NCANDI	0,5603	TERTINGGAL
10.366	52	NUSA TENGGARA BARAT	5206	KABUPATEN BIMA	520614	TAMBORA	5206142003	KAWINDA TOI	0,5532	TERTINGGAL
10.367	52	NUSA TENGGARA BARAT	5206	KABUPATEN BIMA	520614	TAMBORA	5206142004	OI PANIHI	0,5778	TERTINGGAL
10.368	52	NUSA TENGGARA BARAT	5206	KABUPATEN BIMA	520614	TAMBORA	5206142006	OI KATUPA	0,5478	TERTINGGAL
10.369	52	NUSA TENGGARA BARAT	5206	KABUPATEN BIMA	520614	TAMBORA	5206142007	RASABOU	0,4870	SANGAT TERTINGGAL
10.370	52	NUSA TENGGARA BARAT	5206	KABUPATEN BIMA	520615	SOROMANDI	5206152002	PUNTI	0,5916	TERTINGGAL
10.371	52	NUSA TENGGARA BARAT	5206	KABUPATEN BIMA	520615	SOROMANDI	5206152003	WADUKOPA	0,5778	TERTINGGAL
10.372	52	NUSA TENGGARA BARAT	5206	KABUPATEN BIMA	520615	SOROMANDI	5206152004	KANATA	0,5559	TERTINGGAL
10.373	52	NUSA TENGGARA BARAT	5206	KABUPATEN BIMA	520615	SOROMANDI	5206152005	SAI	0,4144	SANGAT TERTINGGAL
10.374	52	NUSA TENGGARA BARAT	5206	KABUPATEN BIMA	520615	SOROMANDI	5206152006	SAMPUNGU	0,5713	TERTINGGAL
10.375	52	NUSA TENGGARA BARAT	5206	KABUPATEN BIMA	520615	SOROMANDI	5206152007	LEWINTANA	0,5867	TERTINGGAL
10.376	52	NUSA TENGGARA BARAT	5206	KABUPATEN BIMA	520616	PARADO	5206162001	PARADO WANE	0,4967	TERTINGGAL
10.377	52	NUSA TENGGARA BARAT	5206	KABUPATEN BIMA	520616	PARADO	5206162005	LERE	0,5037	TERTINGGAL
10.378	52	NUSA TENGGARA BARAT	5206	KABUPATEN BIMA	520617	LAMBITU	5206172001	KABARO	0,5859	TERTINGGAL
10.379	52	NUSA TENGGARA BARAT	5206	KABUPATEN BIMA	520617	LAMBITU	5206172002	KUTA	0,5713	TERTINGGAL
10.380	52	NUSA TENGGARA BARAT	5206	KABUPATEN BIMA	520617	LAMBITU	5206172003	SAMBORI	0,5843	TERTINGGAL
10.381	52	NUSA TENGGARA BARAT	5206	KABUPATEN BIMA	520617	LAMBITU	5206172004	TETA	0,5452	TERTINGGAL
10.382	52	NUSA TENGGARA BARAT	5206	KABUPATEN BIMA	520617	LAMBITU	5206172005	KA'OWA	0,5599	TERTINGGAL
10.383	52	NUSA TENGGARA BARAT	5206	KABUPATEN BIMA	520617	LAMBITU	5206172006	LONDU	0,5430	TERTINGGAL
10.384	52	NUSA TENGGARA BARAT	5206	KABUPATEN BIMA	520618	PALIBELO	5206182009	ROI	0,5955	TERTINGGAL
10.385	52	NUSA TENGGARA BARAT	5207	KABUPATEN SUMBAWA BARAT	520705	BRANG REA	5207052007	RARAK RONGES	0,5573	TERTINGGAL
10.386	52	NUSA TENGGARA BARAT	5207	KABUPATEN SUMBAWA BARAT	520706	POTO TANO	5207062002	MANTAR	0,5890	TERTINGGAL
10.387	52	NUSA TENGGARA BARAT	5208	KABUPATEN LOMBOK UTARA	520802	GANGGA	5208022005	SAMBIK BANGKOL	0,5927	TERTINGGAL
10.388	52	NUSA TENGGARA BARAT	5208	KABUPATEN LOMBOK UTARA	520803	KAYANGAN	5208032005	GUMANTAR	0,5946	TERTINGGAL
10.389	52	NUSA TENGGARA BARAT	5208	KABUPATEN LOMBOK UTARA	520803	KAYANGAN	5208032006	SALUT	0,5638	TERTINGGAL
10.390	52	NUSA TENGGARA BARAT	5208	KABUPATEN LOMBOK UTARA	520803	KAYANGAN	5208032007	DANGIANG	0,5467	TERTINGGAL
10.391	53	NUSA TENGGARA TIMUR	5301	KABUPATEN KUPANG	530104	SEMAU	5301042006	UIASA	0,5971	TERTINGGAL
10.392	53	NUSA TENGGARA TIMUR	5301	KABUPATEN KUPANG	530104	SEMAU	5301042009	HUILELOT	0,5879	TERTINGGAL
10.393	53	NUSA TENGGARA TIMUR	5301	KABUPATEN KUPANG	530104	SEMAU	5301042011	BATUINAN	0,5578	TERTINGGAL
10.394	53	NUSA TENGGARA TIMUR	5301	KABUPATEN KUPANG	530104	SEMAU	5301042013	LETBAUN	0,5543	TERTINGGAL
10.395	53	NUSA TENGGARA TIMUR	5301	KABUPATEN KUPANG	530105	KUPANG BARAT	5301052005	LIFULEO	0,5601	TERTINGGAL

NO	KODE PROVINSI	NAMA PROVINSI	KODE KABUPATEN	NAMA KABUPATEN	KODE KECAMATAN	NAMA KECAMATAN	KODE DESA	NAMA DESA	IDM	STATUS IDM
10.396	53	NUSA TENGGARA TIMUR	5301	KABUPATEN KUPANG	530105	KUPANG BARAT	5301052006	TESABELA	0,5829	TERTINGGAL
10.397	53	NUSA TENGGARA TIMUR	5301	KABUPATEN KUPANG	530105	KUPANG BARAT	5301052007	OEMATNUNU	0,5563	TERTINGGAL
10.398	53	NUSA TENGGARA TIMUR	5301	KABUPATEN KUPANG	530105	KUPANG BARAT	5301052012	OENAEK	0,4764	SANGAT TERTINGGAL
10.399	53	NUSA TENGGARA TIMUR	5301	KABUPATEN KUPANG	530106	KUPANG TIMUR	5301062002	NUNKURUS	0,5798	TERTINGGAL
10.400	53	NUSA TENGGARA TIMUR	5301	KABUPATEN KUPANG	530106	KUPANG TIMUR	5301062006	TUAPUKAN	0,5954	TERTINGGAL
10.401	53	NUSA TENGGARA TIMUR	5301	KABUPATEN KUPANG	530106	KUPANG TIMUR	5301062007	OEFABI	0,5501	TERTINGGAL
10.402	53	NUSA TENGGARA TIMUR	5301	KABUPATEN KUPANG	530106	KUPANG TIMUR	5301062011	PUKDALE	0,5374	TERTINGGAL
10.403	53	NUSA TENGGARA TIMUR	5301	KABUPATEN KUPANG	530106	KUPANG TIMUR	5301062015	OESAO	0,5884	TERTINGGAL
10.404	53	NUSA TENGGARA TIMUR	5301	KABUPATEN KUPANG	530106	KUPANG TIMUR	5301062017	TANAH PUTIH	0,5595	TERTINGGAL
10.405	53	NUSA TENGGARA TIMUR	5301	KABUPATEN KUPANG	530106	KUPANG TIMUR	5301062018	OELATIMO	0,5655	TERTINGGAL
10.406	53	NUSA TENGGARA TIMUR	5301	KABUPATEN KUPANG	530107	SULAMU	5301072002	PITAI	0,5379	TERTINGGAL
10.407	53	NUSA TENGGARA TIMUR	5301	KABUPATEN KUPANG	530107	SULAMU	5301072003	PARITI	0,5840	TERTINGGAL
10.408	53	NUSA TENGGARA TIMUR	5301	KABUPATEN KUPANG	530107	SULAMU	5301072005	BIPOLO	0,5802	TERTINGGAL
10.409	53	NUSA TENGGARA TIMUR	5301	KABUPATEN KUPANG	530107	SULAMU	5301072006	PANTAI BERINGIN	0,5273	TERTINGGAL
10.410	53	NUSA TENGGARA TIMUR	5301	KABUPATEN KUPANG	530107	SULAMU	5301072007	PANTULAN	0,5040	TERTINGGAL
10.411	53	NUSA TENGGARA TIMUR	5301	KABUPATEN KUPANG	530109	AMARASI	5301092005	TESBATAN	0,5884	TERTINGGAL
10.412	53	NUSA TENGGARA TIMUR	5301	KABUPATEN KUPANG	530109	AMARASI	5301092006	OENONI	0,5814	TERTINGGAL
10.413	53	NUSA TENGGARA TIMUR	5301	KABUPATEN KUPANG	530109	AMARASI	5301092007	APREN	0,5845	TERTINGGAL
10.414	53	NUSA TENGGARA TIMUR	5301	KABUPATEN KUPANG	530109	AMARASI	5301092009	TESBATAN II	0,5773	TERTINGGAL
10.415	53	NUSA TENGGARA TIMUR	5301	KABUPATEN KUPANG	530110	FATULEU	5301102007	CAMPLONG II	0,5974	TERTINGGAL
10.416	53	NUSA TENGGARA TIMUR	5301	KABUPATEN KUPANG	530110	FATULEU	5301102009	OEBOLA	0,5208	TERTINGGAL
10.417	53	NUSA TENGGARA TIMUR	5301	KABUPATEN KUPANG	530110	FATULEU	5301102010	SILLU	0,5227	TERTINGGAL
10.418	53	NUSA TENGGARA TIMUR	5301	KABUPATEN KUPANG	530110	FATULEU	5301102011	EKATETA	0,5900	TERTINGGAL
10.419	53	NUSA TENGGARA TIMUR	5301	KABUPATEN KUPANG	530110	FATULEU	5301102013	TOLNAKU	0,5503	TERTINGGAL
10.420	53	NUSA TENGGARA TIMUR	5301	KABUPATEN KUPANG	530110	FATULEU	5301102014	OEBOLA DALAM	0,5057	TERTINGGAL
10.421	53	NUSA TENGGARA TIMUR	5301	KABUPATEN KUPANG	530110	FATULEU	5301102015	KIUONI	0,5560	TERTINGGAL
10.422	53	NUSA TENGGARA TIMUR	5301	KABUPATEN KUPANG	530111	TAKARI	5301112002	BENU	0,5621	TERTINGGAL
10.423	53	NUSA TENGGARA TIMUR	5301	KABUPATEN KUPANG	530111	TAKARI	5301112003	HUEKNUTU	0,5194	TERTINGGAL
10.424	53	NUSA TENGGARA TIMUR	5301	KABUPATEN KUPANG	530111	TAKARI	5301112004	OELNAINENO	0,5549	TERTINGGAL
10.425	53	NUSA TENGGARA TIMUR	5301	KABUPATEN KUPANG	530111	TAKARI	5301112005	TANINI	0,5899	TERTINGGAL
10.426	53	NUSA TENGGARA TIMUR	5301	KABUPATEN KUPANG	530111	TAKARI	5301112006	KAUNIKI	0,5024	TERTINGGAL
10.427	53	NUSA TENGGARA TIMUR	5301	KABUPATEN KUPANG	530111	TAKARI	5301112008	TUAPANAF	0,5510	TERTINGGAL
10.428	53	NUSA TENGGARA TIMUR	5301	KABUPATEN KUPANG	530111	TAKARI	5301112009	FATUKONA	0,5600	TERTINGGAL
10.429	53	NUSA TENGGARA TIMUR	5301	KABUPATEN KUPANG	530111	TAKARI	5301112010	OESUSU	0,5768	TERTINGGAL
10.430	53	NUSA TENGGARA TIMUR	5301	KABUPATEN KUPANG	530112	AMFOANG SELATAN	5301122001	FATUSUKI	0,5222	TERTINGGAL
10.431	53	NUSA TENGGARA TIMUR	5301	KABUPATEN KUPANG	530112	AMFOANG SELATAN	5301122002	OELBANU	0,5412	TERTINGGAL
10.432	53	NUSA TENGGARA TIMUR	5301	KABUPATEN KUPANG	530112	AMFOANG SELATAN	5301122004	FATUMETAN	0,5730	TERTINGGAL
10.433	53	NUSA TENGGARA TIMUR	5301	KABUPATEN KUPANG	530112	AMFOANG SELATAN	5301122005	OH'AEM	0,5987	TERTINGGAL
10.434	53	NUSA TENGGARA TIMUR	5301	KABUPATEN KUPANG	530112	AMFOANG SELATAN	5301122008	LELOBOKO	0,5911	TERTINGGAL
10.435	53	NUSA TENGGARA TIMUR	5301	KABUPATEN KUPANG	530112	AMFOANG SELATAN	5301122011	OH'AEM II	0,5460	TERTINGGAL
10.436	53	NUSA TENGGARA TIMUR	5301	KABUPATEN KUPANG	530113	AMFOANG UTARA	5301132001	AFOAN	0,5011	TERTINGGAL
10.437	53	NUSA TENGGARA TIMUR	5301	KABUPATEN KUPANG	530113	AMFOANG UTARA	5301132003	FATUNAUS	0,5216	TERTINGGAL
10.438	53	NUSA TENGGARA TIMUR	5301	KABUPATEN KUPANG	530113	AMFOANG UTARA	5301132004	KOLABE	0,4674	SANGAT TERTINGGAL
10.439	53	NUSA TENGGARA TIMUR	5301	KABUPATEN KUPANG	530113	AMFOANG UTARA	5301132005	BAKUIN	0,5314	TERTINGGAL
10.440	53	NUSA TENGGARA TIMUR	5301	KABUPATEN KUPANG	530113	AMFOANG UTARA	5301132010	LILMUS	0,4579	SANGAT TERTINGGAL
10.441	53	NUSA TENGGARA TIMUR	5301	KABUPATEN KUPANG	530116	NEKAMESE	5301162002	TASIKONA	0,5611	TERTINGGAL
10.442	53	NUSA TENGGARA TIMUR	5301	KABUPATEN KUPANG	530116	NEKAMESE	5301162006	TUNFEU	0,5346	TERTINGGAL
10.443	53	NUSA TENGGARA TIMUR	5301	KABUPATEN KUPANG	530116	NEKAMESE	5301162007	OEPAHA	0,5618	TERTINGGAL
10.444	53	NUSA TENGGARA TIMUR	5301	KABUPATEN KUPANG	530116	NEKAMESE	5301162008	BONE	0,5510	TERTINGGAL
10.445	53	NUSA TENGGARA TIMUR	5301	KABUPATEN KUPANG	530116	NEKAMESE	5301162009	TALOETAN	0,5988	TERTINGGAL
10.446	53	NUSA TENGGARA TIMUR	5301	KABUPATEN KUPANG	530116	NEKAMESE	5301162010	O BEN	0,5978	TERTINGGAL
10.447	53	NUSA TENGGARA TIMUR	5301	KABUPATEN KUPANG	530117	AMARASI BARAT	5301172002	SOBA	0,5559	TERTINGGAL
10.448	53	NUSA TENGGARA TIMUR	5301	KABUPATEN KUPANG	530117	AMARASI BARAT	5301172003	TOOBAUN	0,5876	TERTINGGAL
10.449	53	NUSA TENGGARA TIMUR	5301	KABUPATEN KUPANG	530117	AMARASI BARAT	5301172005	TUNBAUN	0,5933	TERTINGGAL
10.450	53	NUSA TENGGARA TIMUR	5301	KUPANG	535301	AMARASI BARAT	5301172006	NEKBAUN	0,5833	TERTINGGAL



NO	KODE PROVINSI	NAMA PROVINSI	KODE KABUPATEN	NAMA KABUPATEN	KODE KECAMATAN	NAMA KECAMATAN	KODE DESA	NAMA DESA	IDM	STATUS IDM
10.451	53	NUSA TENGGARA TIMUR	5301	KUPANG	535301	AMARASI BARAT	5301172007	MERBAUN	0,5871	TERTINGGAL
10.452	53	NUSA TENGGARA TIMUR	5301	KUPANG	535301	AMARASI BARAT	5301172008	ERBAUN	0,5833	TERTINGGAL
10.453	53	NUSA TENGGARA TIMUR	5301	KABUPATEN KUPANG	530118	AMARASI SELATAN	5301182003	NEKMESE	0,5460	TERTINGGAL
10.454	53	NUSA TENGGARA TIMUR	5301	KABUPATEN KUPANG	530118	AMARASI SELATAN	5301182004	RETRAEN	0,5387	TERTINGGAL
10.455	53	NUSA TENGGARA TIMUR	5301	KUPANG	535301	AMARASI TIMUR	5301192001	OEBESI	0,5333	TERTINGGAL
10.456	53	NUSA TENGGARA TIMUR	5301	KABUPATEN KUPANG	530119	AMARASI TIMUR	5301192002	PAKUBAUN	0,5856	TERTINGGAL
10.457	53	NUSA TENGGARA TIMUR	5301	KABUPATEN KUPANG	530119	AMARASI TIMUR	5301192003	RABEKA	0,5952	TERTINGGAL
10.458	53	NUSA TENGGARA TIMUR	5301	KABUPATEN KUPANG	530120	AMABI OEFETO TIMUR	5301202001	SEKI	0,4021	SANGAT TERTINGGAL
10.459	53	NUSA TENGGARA TIMUR	5301	KABUPATEN KUPANG	530120	AMABI OEFETO TIMUR	5301202003	NUNMAFO	0,5876	TERTINGGAL
10.460	53	NUSA TENGGARA TIMUR	5301	KABUPATEN KUPANG	530120	AMABI OEFETO TIMUR	5301202004	MUKE	0,4640	SANGAT TERTINGGAL
10.461	53	NUSA TENGGARA TIMUR	5301	KABUPATEN KUPANG	530120	AMABI OEFETO TIMUR	5301202005	PATHAU	0,4500	SANGAT TERTINGGAL
10.462	53	NUSA TENGGARA TIMUR	5301	KABUPATEN KUPANG	530120	AMABI OEFETO TIMUR	5301202006	OENIKO	0,5819	TERTINGGAL
10.463	53	NUSA TENGGARA TIMUR	5301	KABUPATEN KUPANG	530120	AMABI OEFETO TIMUR	5301202007	OENUNTONO	0,4616	SANGAT TERTINGGAL
10.464	53	NUSA TENGGARA TIMUR	5301	KABUPATEN KUPANG	530120	AMABI OEFETO TIMUR	5301202008	OEMOLO	0,4633	SANGAT TERTINGGAL
10.465	53	NUSA TENGGARA TIMUR	5301	KABUPATEN KUPANG	530120	AMABI OEFETO TIMUR	5301202009	ENOLANAN	0,5599	TERTINGGAL
10.466	53	NUSA TENGGARA TIMUR	5301	KABUPATEN KUPANG	530120	AMABI OEFETO TIMUR	5301202010	OENAUNU	0,4686	SANGAT TERTINGGAL
10.467	53	NUSA TENGGARA TIMUR	5301	KABUPATEN KUPANG	530121	AMFOANG BARAT DAYA	5301212001	MANUBELON	0,5300	TERTINGGAL
10.468	53	NUSA TENGGARA TIMUR	5301	KABUPATEN KUPANG	530121	AMFOANG BARAT DAYA	5301212002	LETKOLE	0,4554	SANGAT TERTINGGAL
10.469	53	NUSA TENGGARA TIMUR	5301	KABUPATEN KUPANG	530121	AMFOANG BARAT DAYA	5301212003	NEFONEUT	0,4906	SANGAT TERTINGGAL
10.470	53	NUSA TENGGARA TIMUR	5301	KABUPATEN KUPANG	530121	AMFOANG BARAT DAYA	5301212004	BIOBA BARU	0,4963	TERTINGGAL
10.471	53	NUSA TENGGARA TIMUR	5301	KABUPATEN KUPANG	530122	AMFOANG BARAT LAUT	5301222001	SOLIU	0,5132	TERTINGGAL
10.472	53	NUSA TENGGARA TIMUR	5301	KABUPATEN KUPANG	530122	AMFOANG BARAT LAUT	5301222002	SAUKIBE	0,4105	SANGAT TERTINGGAL
10.473	53	NUSA TENGGARA TIMUR	5301	KABUPATEN KUPANG	530122	AMFOANG BARAT LAUT	5301222003	OELFATU	0,4267	SANGAT TERTINGGAL
10.474	53	NUSA TENGGARA TIMUR	5301	KABUPATEN KUPANG	530122	AMFOANG BARAT LAUT	5301222004	TIMAU	0,4508	SANGAT TERTINGGAL
10.475	53	NUSA TENGGARA TIMUR	5301	KABUPATEN KUPANG	530122	AMFOANG BARAT LAUT	5301222005	HONUK	0,4343	SANGAT TERTINGGAL
10.476	53	NUSA TENGGARA TIMUR	5301	KUPANG	535301	AMFOANG BARAT LAUT	5301222006	FAUMES	0,4000	SANGAT TERTINGGAL
10.477	53	NUSA TENGGARA TIMUR	5301	KUPANG	535301	SEMAU SELATAN	5301232001	AKLE	0,4967	TERTINGGAL
10.478	53	NUSA TENGGARA TIMUR	5301	KUPANG	535301	SEMAU SELATAN	5301232002	UITIUH ANA	0,0860	SANGAT TERTINGGAL
10.479	53	NUSA TENGGARA TIMUR	5301	KABUPATEN KUPANG	530123	SEMAU SELATAN	5301232003	ONANSILA	0,4940	TERTINGGAL
10.480	53	NUSA TENGGARA TIMUR	5301	KABUPATEN KUPANG	530123	SEMAU SELATAN	5301232004	UITIUH TUAN	0,5116	TERTINGGAL
10.481	53	NUSA TENGGARA TIMUR	5301	KUPANG	535301	SEMAU SELATAN	5301232005	NAIKEAN	0,5233	TERTINGGAL
10.482	53	NUSA TENGGARA TIMUR	5301	KUPANG	535301	SEMAU SELATAN	5301232006	UIBOA	0,4633	SANGAT TERTINGGAL
10.483	53	NUSA TENGGARA TIMUR	5301	KABUPATEN KUPANG	530124	TAEBENU	5301242001	OELTUAH	0,4699	SANGAT TERTINGGAL
10.484	53	NUSA TENGGARA TIMUR	5301	KABUPATEN KUPANG	530124	TAEBENU	5301242003	KUAKLALO	0,5443	TERTINGGAL
10.485	53	NUSA TENGGARA TIMUR	5301	KABUPATEN KUPANG	530124	TAEBENU	5301242004	OELETSALA	0,5792	TERTINGGAL
10.486	53	NUSA TENGGARA TIMUR	5301	KABUPATEN KUPANG	530124	TAEBENU	5301242005	BOKONG	0,5070	TERTINGGAL
10.487	53	NUSA TENGGARA TIMUR	5301	KABUPATEN KUPANG	530124	TAEBENU	5301242007	BAUMATA TIMUR	0,5549	TERTINGGAL
10.488	53	NUSA TENGGARA TIMUR	5301	KABUPATEN KUPANG	530125	AMABI OEFETO	5301252001	FATUKANUTU	0,5897	TERTINGGAL
10.489	53	NUSA TENGGARA TIMUR	5301	KABUPATEN KUPANG	530125	AMABI OEFETO	5301252002	KAIRANE	0,5710	TERTINGGAL
10.490	53	NUSA TENGGARA TIMUR	5301	KABUPATEN KUPANG	530125	AMABI OEFETO	5301252006	OEFETO	0,5416	TERTINGGAL
10.491	53	NUSA TENGGARA TIMUR	5301	KABUPATEN KUPANG	530125	AMABI OEFETO	5301252007	NIUNBAUN	0,5124	TERTINGGAL
10.492	53	NUSA TENGGARA TIMUR	5301	KABUPATEN KUPANG	530126	AMFOANG TIMUR	5301262001	NUNUANAHA	0,4795	SANGAT TERTINGGAL
10.493	53	NUSA TENGGARA TIMUR	5301	KABUPATEN KUPANG	530126	AMFOANG TIMUR	5301262002	KIFU	0,4793	SANGAT TERTINGGAL
10.494	53	NUSA TENGGARA TIMUR	5301	KABUPATEN KUPANG	530126	AMFOANG TIMUR	5301262003	NETEMNANU SELATAN	0,5073	TERTINGGAL
10.495	53	NUSA TENGGARA TIMUR	5301	KABUPATEN KUPANG	530126	AMFOANG TIMUR	5301262004	NETEMNANU UTARA	0,5227	TERTINGGAL
10.496	53	NUSA TENGGARA TIMUR	5301	KABUPATEN KUPANG	530126	AMFOANG TIMUR	5301262005	NETEMNANU	0,4946	TERTINGGAL
10.497	53	NUSA TENGGARA TIMUR	5301	KABUPATEN KUPANG	530127	FATULEU BARAT	5301272001	POTO	0,5733	TERTINGGAL
10.498	53	NUSA TENGGARA TIMUR	5301	KABUPATEN KUPANG	530127	FATULEU BARAT	5301272002	NUATAUS	0,4976	TERTINGGAL
10.499	53	NUSA TENGGARA TIMUR	5301	KABUPATEN KUPANG	530127	FATULEU BARAT	5301272003	KALALI	0,5459	TERTINGGAL
10.500	53	NUSA TENGGARA TIMUR	5301	KABUPATEN KUPANG	530127	FATULEU BARAT	5301272004	TUAKAU	0,5500	TERTINGGAL
10.501	53	NUSA TENGGARA TIMUR	5301	KABUPATEN KUPANG	530127	FATULEU BARAT	5301272005	NAITAE	0,5033	TERTINGGAL
10.502	53	NUSA TENGGARA TIMUR	5301	KABUPATEN KUPANG	530128	FATULEU TENGAH	5301282001	OELBITENO	0,5560	TERTINGGAL
10.503	53	NUSA TENGGARA TIMUR	5301	KABUPATEN KUPANG	530128	FATULEU TENGAH	5301282002	NONBAUN	0,4908	TERTINGGAL
10.504	53	NUSA TENGGARA TIMUR	5301	KABUPATEN KUPANG	530128	FATULEU TENGAH	5301282004	PASSI	0,5660	TERTINGGAL
10.505	53	NUSA TENGGARA TIMUR	5301	KABUPATEN KUPANG	530130	AMFOANG TENGAH	5301302002	BINAFUN	0,5730	TERTINGGAL

NO	KODE PROVINSI	NAMA PROVINSI	KODE KABUPATEN	NAMA KABUPATEN	KODE KECAMATAN	NAMA KECAMATAN	KODE DESA	NAMA DESA	IDM	STATUS IDM
10.506	53	NUSA TENGGARA TIMUR	5301	KABUPATEN KUPANG	530130	AMFOANG TENGAH	5301302003	BITOBE	0,5563	TERTINGGAL
10.507	53	NUSA TENGGARA TIMUR	5301	KABUPATEN KUPANG	530130	AMFOANG TENGAH	5301302004	BONMUTI	0,5694	TERTINGGAL
10.508	53	NUSA TENGGARA TIMUR	5302	KABUPATEN TIMOR TENGAH SELATAN	530201	KOTA SOE	5302012012	KUATAE	0,5936	TERTINGGAL
10.509	53	NUSA TENGGARA TIMUR	5302	TIMOR TENGAH SELATAN	535302	MOLLO SELATAN	5302022001	BILOTO	0,5474	TERTINGGAL
10.510	53	NUSA TENGGARA TIMUR	5302	TIMOR TENGAH SELATAN	535302	MOLLO SELATAN	5302022003	KESETNANA	0,5971	TERTINGGAL
10.511	53	NUSA TENGGARA TIMUR	5302	TIMOR TENGAH SELATAN	535302	MOLLO SELATAN	5302022006	TUASENE	0,5117	TERTINGGAL
10.512	53	NUSA TENGGARA TIMUR	5302	TIMOR TENGAH SELATAN	535302	MOLLO SELATAN	5302022010	BISENE	0,5312	TERTINGGAL
10.513	53	NUSA TENGGARA TIMUR	5302	TIMOR TENGAH SELATAN	535302	MOLLO SELATAN	5302022013	BIKEKNENO	0,5002	TERTINGGAL
10.514	53	NUSA TENGGARA TIMUR	5302	TIMOR TENGAH SELATAN	535302	MOLLO UTARA	5302032001	O'BESI	0,4554	SANGAT TERTINGGAL
10.515	53	NUSA TENGGARA TIMUR	5302	TIMOR TENGAH SELATAN	535302	MOLLO UTARA	5302032003	BOSEN	0,4327	SANGAT TERTINGGAL
10.516	53	NUSA TENGGARA TIMUR	5302	TIMOR TENGAH SELATAN	535302	MOLLO UTARA	5302032004	SEBOT	0,3310	SANGAT TERTINGGAL
10.517	53	NUSA TENGGARA TIMUR	5302	TIMOR TENGAH SELATAN	535302	MOLLO UTARA	5302032009	TUNUA	0,5157	TERTINGGAL
10.518	53	NUSA TENGGARA TIMUR	5302	TIMOR TENGAH SELATAN	535302	MOLLO UTARA	5302032010	BUJAEFUNU	0,4590	SANGAT TERTINGGAL
10.519	53	NUSA TENGGARA TIMUR	5302	TIMOR TENGAH SELATAN	535302	MOLLO UTARA	5302032011	NEFOKOKO	0,5273	TERTINGGAL
10.520	53	NUSA TENGGARA TIMUR	5302	TIMOR TENGAH SELATAN	535302	MOLLO UTARA	5302032012	LELOBOKO	0,4013	SANGAT TERTINGGAL
10.521	53	NUSA TENGGARA TIMUR	5302	TIMOR TENGAH SELATAN	535302	MOLLO UTARA	5302032013	LELOBATAN	0,4163	SANGAT TERTINGGAL
10.522	53	NUSA TENGGARA TIMUR	5302	TIMOR TENGAH SELATAN	535302	MOLLO UTARA	5302032014	HALMEI	0,5540	TERTINGGAL
10.523	53	NUSA TENGGARA TIMUR	5302	TIMOR TENGAH SELATAN	535302	MOLLO UTARA	5302032015	FATUKOTO	0,4387	SANGAT TERTINGGAL
10.524	53	NUSA TENGGARA TIMUR	5302	TIMOR TENGAH SELATAN	535302	MOLLO UTARA	5302032016	KOKFEU	0,4437	SANGAT TERTINGGAL
10.525	53	NUSA TENGGARA TIMUR	5302	TIMOR TENGAH SELATAN	535302	MOLLO UTARA	5302032017	TO'FEN	0,4313	SANGAT TERTINGGAL
10.526	53	NUSA TENGGARA TIMUR	5302	TIMOR TENGAH SELATAN	535302	MOLLO UTARA	5302032018	TAIFTOB	0,4940	TERTINGGAL
10.527	53	NUSA TENGGARA TIMUR	5302	TIMOR TENGAH SELATAN	535302	MOLLO UTARA	5302032019	IUSMOLO	0,3920	SANGAT TERTINGGAL
10.528	53	NUSA TENGGARA TIMUR	5302	TIMOR TENGAH SELATAN	535302	MOLLO UTARA	5302032020	TO'MANAT	0,3810	SANGAT TERTINGGAL
10.529	53	NUSA TENGGARA TIMUR	5302	TIMOR TENGAH SELATAN	535302	AMANUBAN TIMUR	5302042001	BILLA	0,3919	SANGAT TERTINGGAL
10.530	53	NUSA TENGGARA TIMUR	5302	TIMOR TENGAH SELATAN	535302	AMANUBAN TIMUR	5302042002	OELET	0,5229	TERTINGGAL
10.531	53	NUSA TENGGARA TIMUR	5302	TIMOR TENGAH SELATAN	535302	AMANUBAN TIMUR	5302042004	PISAN	0,5263	TERTINGGAL
10.532	53	NUSA TENGGARA TIMUR	5302	TIMOR TENGAH SELATAN	535302	AMANUBAN TIMUR	5302042005	MAULEUM	0,5107	TERTINGGAL
10.533	53	NUSA TENGGARA TIMUR	5302	TIMOR TENGAH SELATAN	535302	AMANUBAN TIMUR	5302042007	NIFUKIU	0,4735	SANGAT TERTINGGAL
10.534	53	NUSA TENGGARA TIMUR	5302	TIMOR TENGAH SELATAN	535302	AMANUBAN TIMUR	5302042008	MNELAANEN	0,5373	TERTINGGAL
10.535	53	NUSA TENGGARA TIMUR	5302	TIMOR TENGAH SELATAN	535302	AMANUBAN TIMUR	5302042009	TELUK	0,4960	TERTINGGAL
10.536	53	NUSA TENGGARA TIMUR	5302	TIMOR TENGAH SELATAN	535302	AMANUBAN TIMUR	5302042016	SINI	0,5078	TERTINGGAL
10.537	53	NUSA TENGGARA TIMUR	5302	TIMOR TENGAH SELATAN	535302	AMANUBAN TIMUR	5302042017	TLIU	0,5219	TERTINGGAL
10.538	53	NUSA TENGGARA TIMUR	5302	TIMOR TENGAH SELATAN	535302	AMANUBAN TENGAH	5302052001	TAEBESA	0,4600	SANGAT TERTINGGAL
10.539	53	NUSA TENGGARA TIMUR	5302	TIMOR TENGAH SELATAN	535302	AMANUBAN TENGAH	5302052002	NAKFUNU	0,4400	SANGAT TERTINGGAL
10.540	53	NUSA TENGGARA TIMUR	5302	TIMOR TENGAH SELATAN	535302	AMANUBAN TENGAH	5302052003	OE'EKAM	0,3533	SANGAT TERTINGGAL
10.541	53	NUSA TENGGARA TIMUR	5302	TIMOR TENGAH SELATAN	535302	AMANUBAN TENGAH	5302052004	BAKI	0,5420	TERTINGGAL
10.542	53	NUSA TENGGARA TIMUR	5302	TIMOR TENGAH SELATAN	535302	AMANUBAN TENGAH	5302052005	TUMU	0,5303	TERTINGGAL
10.543	53	NUSA TENGGARA TIMUR	5302	TIMOR TENGAH SELATAN	535302	AMANUBAN TENGAH	5302052006	NOEBESA	0,4633	SANGAT TERTINGGAL
10.544	53	NUSA TENGGARA TIMUR	5302	TIMOR TENGAH SELATAN	535302	AMANUBAN TENGAH	5302052009	BONE	0,5176	TERTINGGAL
10.545	53	NUSA TENGGARA TIMUR	5302	TIMOR TENGAH SELATAN	535302	AMANUBAN TENGAH	5302052011	MAUNUM NIKI-NIKI	0,5580	TERTINGGAL
10.546	53	NUSA TENGGARA TIMUR	5302	KABUPATEN TIMOR TENGAH SELATAN	530206	AMANUBAN SELATAN	5302062002	OEKIU	0,5597	TERTINGGAL
10.547	53	NUSA TENGGARA TIMUR	5302	TIMOR TENGAH SELATAN	535302	AMANUBAN SELATAN	5302062003	OEBELO	0,5106	TERTINGGAL
10.548	53	NUSA TENGGARA TIMUR	5302	TIMOR TENGAH SELATAN	535302	AMANUBAN SELATAN	5302062010	KIUBAAT	0,4662	SANGAT TERTINGGAL
10.549	53	NUSA TENGGARA TIMUR	5302	TIMOR TENGAH SELATAN	535302	AMANUBAN SELATAN	5302062011	LINAMNUTU	0,3905	SANGAT TERTINGGAL
10.550	53	NUSA TENGGARA TIMUR	5302	TIMOR TENGAH SELATAN	535302	AMANUBAN SELATAN	5302062014	MIO	0,4440	SANGAT TERTINGGAL
10.551	53	NUSA TENGGARA TIMUR	5302	TIMOR TENGAH SELATAN	535302	AMANUBAN SELATAN	5302062015	BATNUN	0,4852	SANGAT TERTINGGAL
10.552	53	NUSA TENGGARA TIMUR	5302	TIMOR TENGAH SELATAN	535302	AMANUBAN SELATAN	5302062019	ENO NETEN	0,4724	SANGAT TERTINGGAL
10.553	53	NUSA TENGGARA TIMUR	5302	KABUPATEN TIMOR TENGAH SELATAN	530207	AMANUBAN BARAT	5302072007	TUBLOPO	0,5767	TERTINGGAL
10.554	53	NUSA TENGGARA TIMUR	5302	TIMOR TENGAH SELATAN	535302	AMANUBAN BARAT	5302072008	NULE	0,4917	TERTINGGAL
10.555	53	NUSA TENGGARA TIMUR	5302	TIMOR TENGAH SELATAN	535302	AMANUBAN BARAT	5302072009	NUSA	0,5740	TERTINGGAL
10.556	53	NUSA TENGGARA TIMUR	5302	TIMOR TENGAH SELATAN	535302	AMANUBAN BARAT	5302072010	MNELALETE	0,5989	TERTINGGAL
10.557	53	NUSA TENGGARA TIMUR	5302	TIMOR TENGAH SELATAN	535302	AMANUBAN BARAT	5302072011	PUSU	0,5490	TERTINGGAL
10.558	53	NUSA TENGGARA TIMUR	5302	TIMOR TENGAH SELATAN	535302	AMANUBAN BARAT	5302072012	TUBUHUE	0,5360	TERTINGGAL
10.559	53	NUSA TENGGARA TIMUR	5302	KABUPATEN TIMOR TENGAH SELATAN	530207	AMANUBAN BARAT	5302072013	HAUMENI BAKI	0,5335	TERTINGGAL
10.560	53	NUSA TENGGARA TIMUR	5302	TIMOR TENGAH SELATAN	535302	AMANUBAN BARAT	5302072015	NIFUKANI	0,5490	TERTINGGAL



NO	KODE PROVINSI	NAMA PROVINSI	KODE KABUPATEN	NAMA KABUPATEN	KODE KECAMATAN	NAMA KECAMATAN	KODE DESA	NAMA DESA	IDM	STATUS IDM
10.561	53	NUSA TENGGARA TIMUR	5302	TIMOR TENGAH SELATAN	535302	AMANATUN SELATAN	5302082001	OINLASI	0,5626	TERTINGGAL
10.562	53	NUSA TENGGARA TIMUR	5302	TIMOR TENGAH SELATAN	535302	AMANATUN SELATAN	5302082003	KOKOI	0,4935	TERTINGGAL
10.563	53	NUSA TENGGARA TIMUR	5302	TIMOR TENGAH SELATAN	535302	AMANATUN SELATAN	5302082004	FENUN	0,4957	TERTINGGAL
10.564	53	NUSA TENGGARA TIMUR	5302	TIMOR TENGAH SELATAN	535302	AMANATUN SELATAN	5302082005	KUALE"U	0,4602	SANGAT TERTINGGAL
10.565	53	NUSA TENGGARA TIMUR	5302	KABUPATEN TIMOR TENGAH SELATAN	530208	AMANATUN SELATAN	5302082006	LANU	0,5471	TERTINGGAL
10.566	53	NUSA TENGGARA TIMUR	5302	KABUPATEN TIMOR TENGAH SELATAN	530208	AMANATUN SELATAN	5302082007	SUNU	0,4946	TERTINGGAL
10.567	53	NUSA TENGGARA TIMUR	5302	TIMOR TENGAH SELATAN	535302	AMANATUN SELATAN	5302082008	ANIN	0,4935	TERTINGGAL
10.568	53	NUSA TENGGARA TIMUR	5302	KABUPATEN TIMOR TENGAH SELATAN	530208	AMANATUN SELATAN	5302082009	TO'I	0,5040	TERTINGGAL
10.569	53	NUSA TENGGARA TIMUR	5302	KABUPATEN TIMOR TENGAH SELATAN	530208	AMANATUN SELATAN	5302082010	NIFULEO	0,4875	SANGAT TERTINGGAL
10.570	53	NUSA TENGGARA TIMUR	5302	TIMOR TENGAH SELATAN	535302	AMANATUN SELATAN	5302082011	FATULUNU	0,4989	TERTINGGAL
10.571	53	NUSA TENGGARA TIMUR	5302	TIMOR TENGAH SELATAN	535302	AMANATUN SELATAN	5302082012	FAE	0,4957	TERTINGGAL
10.572	53	NUSA TENGGARA TIMUR	5302	TIMOR TENGAH SELATAN	535302	AMANATUN SELATAN	5302082013	NETUTNANA	0,4935	TERTINGGAL
10.573	53	NUSA TENGGARA TIMUR	5302	KABUPATEN TIMOR TENGAH SELATAN	530209	AMANATUN UTARA	5302092001	LILO	0,4905	SANGAT TERTINGGAL
10.574	53	NUSA TENGGARA TIMUR	5302	KABUPATEN TIMOR TENGAH SELATAN	530209	AMANATUN UTARA	5302092002	FOTILO	0,4886	SANGAT TERTINGGAL
10.575	53	NUSA TENGGARA TIMUR	5302	KABUPATEN TIMOR TENGAH SELATAN	530209	AMANATUN UTARA	5302092003	NASI	0,5579	TERTINGGAL
10.576	53	NUSA TENGGARA TIMUR	5302	KABUPATEN TIMOR TENGAH SELATAN	530209	AMANATUN UTARA	5302092004	SNOK	0,5970	TERTINGGAL
10.577	53	NUSA TENGGARA TIMUR	5302	KABUPATEN TIMOR TENGAH SELATAN	530209	AMANATUN UTARA	5302092005	TUMU	0,5299	TERTINGGAL
10.578	53	NUSA TENGGARA TIMUR	5302	KABUPATEN TIMOR TENGAH SELATAN	530209	AMANATUN UTARA	5302092006	FATU ONI	0,5524	TERTINGGAL
10.579	53	NUSA TENGGARA TIMUR	5302	KABUPATEN TIMOR TENGAH SELATAN	530209	AMANATUN UTARA	5302092007	SONO	0,5390	TERTINGGAL
10.580	53	NUSA TENGGARA TIMUR	5302	TIMOR TENGAH SELATAN	535302	AMANATUN UTARA	5302092009	TAUANAS	0,4217	SANGAT TERTINGGAL
10.581	53	NUSA TENGGARA TIMUR	5302	TIMOR TENGAH SELATAN	535302	AMANATUN UTARA	5302092015	MUNA	0,5719	TERTINGGAL
10.582	53	NUSA TENGGARA TIMUR	5302	TIMOR TENGAH SELATAN	535302	KI'E	5302102002	FALAS	0,5257	TERTINGGAL
10.583	53	NUSA TENGGARA TIMUR	5302	TIMOR TENGAH SELATAN	535302	KI'E	5302102004	BELLE	0,5333	TERTINGGAL
10.584	53	NUSA TENGGARA TIMUR	5302	TIMOR TENGAH SELATAN	535302	KI'E	5302102005	NAPI	0,5823	TERTINGGAL
10.585	53	NUSA TENGGARA TIMUR	5302	TIMOR TENGAH SELATAN	535302	KI'E	5302102006	BOTI	0,5767	TERTINGGAL
10.586	53	NUSA TENGGARA TIMUR	5302	TIMOR TENGAH SELATAN	535302	KI'E	5302102007	FATUULAN	0,5933	TERTINGGAL
10.587	53	NUSA TENGGARA TIMUR	5302	TIMOR TENGAH SELATAN	535302	KI'E	5302102008	TESIAYOFANU	0,5308	TERTINGGAL
10.588	53	NUSA TENGGARA TIMUR	5302	TIMOR TENGAH SELATAN	535302	KI'E	5302102010	NEKMESE	0,5480	TERTINGGAL
10.589	53	NUSA TENGGARA TIMUR	5302	TIMOR TENGAH SELATAN	535302	KI'E	5302102012	FATUKUSI	0,5780	TERTINGGAL
10.590	53	NUSA TENGGARA TIMUR	5302	TIMOR TENGAH SELATAN	535302	KI'E	5302102013	NAILE"U	0,5133	TERTINGGAL
10.591	53	NUSA TENGGARA TIMUR	5302	KABUPATEN TIMOR TENGAH SELATAN	530211	KUANFATU	5302112001	OLAIS	0,4959	TERTINGGAL
10.592	53	NUSA TENGGARA TIMUR	5302	TIMOR TENGAH SELATAN	535302	KUANFATU	5302112002	LASI	0,5037	TERTINGGAL
10.593	53	NUSA TENGGARA TIMUR	5302	TIMOR TENGAH SELATAN	535302	KUANFATU	5302112003	KAKAN	0,5480	TERTINGGAL
10.594	53	NUSA TENGGARA TIMUR	5302	TIMOR TENGAH SELATAN	535302	KUANFATU	5302112005	BASMUTI	0,4790	SANGAT TERTINGGAL
10.595	53	NUSA TENGGARA TIMUR	5302	TIMOR TENGAH SELATAN	535302	KUANFATU	5302112006	KUSI	0,4733	SANGAT TERTINGGAL
10.596	53	NUSA TENGGARA TIMUR	5302	TIMOR TENGAH SELATAN	535302	KUANFATU	5302112007	KUANFATU	0,5720	TERTINGGAL
10.597	53	NUSA TENGGARA TIMUR	5302	TIMOR TENGAH SELATAN	535302	KUANFATU	5302112008	KELLE	0,5000	TERTINGGAL
10.598	53	NUSA TENGGARA TIMUR	5302	KABUPATEN TIMOR TENGAH SELATAN	530211	KUANFATU	5302112011	KUSI UTARA	0,5341	TERTINGGAL
10.599	53	NUSA TENGGARA TIMUR	5302	TIMOR TENGAH SELATAN	535302	KUANFATU	5302112012	KELLE TUNAN	0,4693	SANGAT TERTINGGAL
10.600	53	NUSA TENGGARA TIMUR	5302	TIMOR TENGAH SELATAN	535302	KUANFATU	5302112013	NOEBEBA	0,5153	TERTINGGAL
10.601	53	NUSA TENGGARA TIMUR	5302	TIMOR TENGAH SELATAN	535302	KUANFATU	5302112014	OEHAN	0,4733	SANGAT TERTINGGAL
10.602	53	NUSA TENGGARA TIMUR	5302	TIMOR TENGAH SELATAN	535302	FATUMNASI	5302122001	NENAS	0,4904	SANGAT TERTINGGAL
10.603	53	NUSA TENGGARA TIMUR	5302	TIMOR TENGAH SELATAN	535302	FATUMNASI	5302122004	FATUMNASI	0,4570	SANGAT TERTINGGAL
10.604	53	NUSA TENGGARA TIMUR	5302	KABUPATEN TIMOR TENGAH SELATAN	530212	FATUMNASI	5302122005	NUAPIN	0,5241	TERTINGGAL
10.605	53	NUSA TENGGARA TIMUR	5302	TIMOR TENGAH SELATAN	535302	FATUMNASI	5302122009	KUANOEL	0,5066	TERTINGGAL
10.606	53	NUSA TENGGARA TIMUR	5302	TIMOR TENGAH SELATAN	535302	FATUMNASI	5302122010	MUTIS	0,3622	SANGAT TERTINGGAL
10.607	53	NUSA TENGGARA TIMUR	5302	TIMOR TENGAH SELATAN	535302	POLEN	5302132001	KONBAKI	0,4299	SANGAT TERTINGGAL
10.608	53	NUSA TENGGARA TIMUR	5302	TIMOR TENGAH SELATAN	535302	POLEN	5302132003	BIJELI	0,4722	SANGAT TERTINGGAL
10.609	53	NUSA TENGGARA TIMUR	5302	TIMOR TENGAH SELATAN	535302	POLEN	5302132004	LOLI	0,5376	TERTINGGAL
10.610	53	NUSA TENGGARA TIMUR	5302	TIMOR TENGAH SELATAN	535302	POLEN	5302132005	USAPIMNASI	0,5525	TERTINGGAL
10.611	53	NUSA TENGGARA TIMUR	5302	TIMOR TENGAH SELATAN	535302	POLEN	5302132006	MNESATBUBUK	0,4938	TERTINGGAL
10.612	53	NUSA TENGGARA TIMUR	5302	TIMOR TENGAH SELATAN	535302	POLEN	5302132008	LAOB	0,4938	TERTINGGAL
10.613	53	NUSA TENGGARA TIMUR	5302	TIMOR TENGAH SELATAN	535302	POLEN	5302132009	OELNUNUH	0,4938	TERTINGGAL
10.614	53	NUSA TENGGARA TIMUR	5302	TIMOR TENGAH SELATAN	535302	POLEN	5302132010	BALU	0,5633	TERTINGGAL
10.615	53	NUSA TENGGARA TIMUR	5302	TIMOR TENGAH SELATAN	535302	POLEN	5302132011	SAINONI	0,4938	TERTINGGAL

NO	KODE PROVINSI	NAMA PROVINSI	KODE KABUPATEN	NAMA KABUPATEN	KODE KECAMATAN	NAMA KECAMATAN	KODE DESA	NAMA DESA	IDM	STATUS IDM
10.616	53	NUSA TENGGARA TIMUR	5302	KABUPATEN TIMOR TENGAH SELATAN	530214	BATU PUTIH	5302142002	BOENTUKA	0,5162	TERTINGGAL
10.617	53	NUSA TENGGARA TIMUR	5302	KABUPATEN TIMOR TENGAH SELATAN	530214	BATU PUTIH	5302142005	TUPAN	0,4010	SANGAT TERTINGGAL
10.618	53	NUSA TENGGARA TIMUR	5302	KABUPATEN TIMOR TENGAH SELATAN	530214	BATU PUTIH	5302142007	OEHELA	0,5616	TERTINGGAL
10.619	53	NUSA TENGGARA TIMUR	5302	TIMOR TENGAH SELATAN	535302	BOKING	5302152006	SABUN	0,5460	TERTINGGAL
10.620	53	NUSA TENGGARA TIMUR	5302	TIMOR TENGAH SELATAN	535302	BOKING	5302152007	NANO	0,4843	SANGAT TERTINGGAL
10.621	53	NUSA TENGGARA TIMUR	5302	TIMOR TENGAH SELATAN	535302	BOKING	5302152010	BAUS	0,5049	TERTINGGAL
10.622	53	NUSA TENGGARA TIMUR	5302	TIMOR TENGAH SELATAN	535302	BOKING	5302152013	LEONMENI	0,4938	TERTINGGAL
10.623	53	NUSA TENGGARA TIMUR	5302	TIMOR TENGAH SELATAN	535302	BOKING	5302152014	FATU MANUFUI	0,4067	SANGAT TERTINGGAL
10.624	53	NUSA TENGGARA TIMUR	5302	TIMOR TENGAH SELATAN	535302	TOIANAS	5302162001	TOIANAS	0,5356	TERTINGGAL
10.625	53	NUSA TENGGARA TIMUR	5302	TIMOR TENGAH SELATAN	535302	TOIANAS	5302162002	SKINU	0,4179	SANGAT TERTINGGAL
10.626	53	NUSA TENGGARA TIMUR	5302	TIMOR TENGAH SELATAN	535302	TOIANAS	5302162003	OELEU	0,3882	SANGAT TERTINGGAL
10.627	53	NUSA TENGGARA TIMUR	5302	TIMOR TENGAH SELATAN	535302	TOIANAS	5302162004	SANBET	0,4773	SANGAT TERTINGGAL
10.628	53	NUSA TENGGARA TIMUR	5302	KABUPATEN TIMOR TENGAH SELATAN	530216	TOIANAS	5302162005	BOKONG	0,5578	TERTINGGAL
10.629	53	NUSA TENGGARA TIMUR	5302	TIMOR TENGAH SELATAN	535302	TOIANAS	5302162006	TUATAUM	0,4144	SANGAT TERTINGGAL
10.630	53	NUSA TENGGARA TIMUR	5302	TIMOR TENGAH SELATAN	535302	TOIANAS	5302162007	LOBUS	0,4417	SANGAT TERTINGGAL
10.631	53	NUSA TENGGARA TIMUR	5302	TIMOR TENGAH SELATAN	535302	TOIANAS	5302162008	NOEOLIN	0,3973	SANGAT TERTINGGAL
10.632	53	NUSA TENGGARA TIMUR	5302	TIMOR TENGAH SELATAN	535302	TOIANAS	5302162009	MILLI	0,3935	SANGAT TERTINGGAL
10.633	53	NUSA TENGGARA TIMUR	5302	KABUPATEN TIMOR TENGAH SELATAN	530217	NUNKOLO	5302172001	OP	0,5279	TERTINGGAL
10.634	53	NUSA TENGGARA TIMUR	5302	KABUPATEN TIMOR TENGAH SELATAN	530217	NUNKOLO	5302172002	SAHAN	0,5222	TERTINGGAL
10.635	53	NUSA TENGGARA TIMUR	5302	KABUPATEN TIMOR TENGAH SELATAN	530217	NUNKOLO	5302172003	NENOAT	0,5445	TERTINGGAL
10.636	53	NUSA TENGGARA TIMUR	5302	TIMOR TENGAH SELATAN	535302	NUNKOLO	5302172004	HAINENO	0,5079	TERTINGGAL
10.637	53	NUSA TENGGARA TIMUR	5302	KABUPATEN TIMOR TENGAH SELATAN	530217	NUNKOLO	5302172005	NUNKOLO	0,5559	TERTINGGAL
10.638	53	NUSA TENGGARA TIMUR	5302	KABUPATEN TIMOR TENGAH SELATAN	530217	NUNKOLO	5302172006	SAENAM	0,5457	TERTINGGAL
10.639	53	NUSA TENGGARA TIMUR	5302	TIMOR TENGAH SELATAN	535302	NUNKOLO	5302172007	FAT	0,4327	SANGAT TERTINGGAL
10.640	53	NUSA TENGGARA TIMUR	5302	TIMOR TENGAH SELATAN	535302	NUNKOLO	5302172008	HAUMENI	0,4510	SANGAT TERTINGGAL
10.641	53	NUSA TENGGARA TIMUR	5302	KABUPATEN TIMOR TENGAH SELATAN	530217	NUNKOLO	5302172009	PUTUN	0,5146	TERTINGGAL
10.642	53	NUSA TENGGARA TIMUR	5302	TIMOR TENGAH SELATAN	535302	OENINO	5302182001	NEKE	0,4976	TERTINGGAL
10.643	53	NUSA TENGGARA TIMUR	5302	TIMOR TENGAH SELATAN	535302	OENINO	5302182002	PENE UTARA	0,4846	SANGAT TERTINGGAL
10.644	53	NUSA TENGGARA TIMUR	5302	TIMOR TENGAH SELATAN	535302	OENINO	5302182003	NOENONI	0,4324	SANGAT TERTINGGAL
10.645	53	NUSA TENGGARA TIMUR	5302	TIMOR TENGAH SELATAN	535302	OENINO	5302182004	HOI	0,4943	TERTINGGAL
10.646	53	NUSA TENGGARA TIMUR	5302	TIMOR TENGAH SELATAN	535302	OENINO	5302182005	NIKI NIKI UN	0,5222	TERTINGGAL
10.647	53	NUSA TENGGARA TIMUR	5302	TIMOR TENGAH SELATAN	535302	OENINO	5302182006	OENINO	0,5130	TERTINGGAL
10.648	53	NUSA TENGGARA TIMUR	5302	TIMOR TENGAH SELATAN	535302	OENINO	5302182007	ABI	0,3624	SANGAT TERTINGGAL
10.649	53	NUSA TENGGARA TIMUR	5302	KABUPATEN TIMOR TENGAH SELATAN	530219	KOLBANO	5302192002	NOESIU	0,5390	TERTINGGAL
10.650	53	NUSA TENGGARA TIMUR	5302	KABUPATEN TIMOR TENGAH SELATAN	530219	KOLBANO	5302192003	PENE SELATAN	0,5470	TERTINGGAL
10.651	53	NUSA TENGGARA TIMUR	5302	TIMOR TENGAH SELATAN	535302	KOLBANO	5302192004	OETUKE	0,4727	SANGAT TERTINGGAL
10.652	53	NUSA TENGGARA TIMUR	5302	KABUPATEN TIMOR TENGAH SELATAN	530219	KOLBANO	5302192005	BABUIN	0,4860	SANGAT TERTINGGAL
10.653	53	NUSA TENGGARA TIMUR	5302	KABUPATEN TIMOR TENGAH SELATAN	530219	KOLBANO	5302192006	OELEU	0,4949	TERTINGGAL
10.654	53	NUSA TENGGARA TIMUR	5302	KABUPATEN TIMOR TENGAH SELATAN	530219	KOLBANO	5302192007	SE'I	0,5916	TERTINGGAL
10.655	53	NUSA TENGGARA TIMUR	5302	KABUPATEN TIMOR TENGAH SELATAN	530219	KOLBANO	5302192008	NUNUNAMAT	0,5564	TERTINGGAL
10.656	53	NUSA TENGGARA TIMUR	5302	KABUPATEN TIMOR TENGAH SELATAN	530219	KOLBANO	5302192009	PANA	0,5870	TERTINGGAL
10.657	53	NUSA TENGGARA TIMUR	5302	TIMOR TENGAH SELATAN	535302	KOLBANO	5302192010	HAUNOBENAK	0,4870	SANGAT TERTINGGAL
10.658	53	NUSA TENGGARA TIMUR	5302	TIMOR TENGAH SELATAN	535302	KOLBANO	5302192011	OFU	0,5377	TERTINGGAL
10.659	53	NUSA TENGGARA TIMUR	5302	TIMOR TENGAH SELATAN	535302	KOLBANO	5302192012	SPAHA	0,5690	TERTINGGAL
10.660	53	NUSA TENGGARA TIMUR	5302	KABUPATEN TIMOR TENGAH SELATAN	530220	KOT OLIN	5302202001	KOT'OLIN	0,5397	TERTINGGAL
10.661	53	NUSA TENGGARA TIMUR	5302	KABUPATEN TIMOR TENGAH SELATAN	530220	KOT OLIN	5302202002	NUNBENA	0,5979	TERTINGGAL
10.662	53	NUSA TENGGARA TIMUR	5302	TIMOR TENGAH SELATAN	535302	KOT OLIN	5302202003	FATUAT	0,5146	TERTINGGAL
10.663	53	NUSA TENGGARA TIMUR	5302	TIMOR TENGAH SELATAN	535302	KOT OLIN	5302202004	HOIBETI	0,5577	TERTINGGAL
10.664	53	NUSA TENGGARA TIMUR	5302	KABUPATEN TIMOR TENGAH SELATAN	530220	KOT OLIN	5302202005	NUALUNAT	0,5516	TERTINGGAL
10.665	53	NUSA TENGGARA TIMUR	5302	KABUPATEN TIMOR TENGAH SELATAN	530220	KOT OLIN	5302202006	BINENOK	0,4849	SANGAT TERTINGGAL
10.666	53	NUSA TENGGARA TIMUR	5302	TIMOR TENGAH SELATAN	535302	KOT OLIN	5302202007	PONITE	0,5160	TERTINGGAL
10.667	53	NUSA TENGGARA TIMUR	5302	KABUPATEN TIMOR TENGAH SELATAN	530221	KUALIN	5302212001	KUALIN	0,5773	TERTINGGAL
10.668	53	NUSA TENGGARA TIMUR	5302	KABUPATEN TIMOR TENGAH SELATAN	530221	KUALIN	5302212002	ONI	0,5676	TERTINGGAL
10.669	53	NUSA TENGGARA TIMUR	5302	TIMOR TENGAH SELATAN	535302	KUALIN	5302212003	NUNUSUNU	0,5263	TERTINGGAL
10.670	53	NUSA TENGGARA TIMUR	5302	TIMOR TENGAH SELATAN	535302	KUALIN	5302212004	TUAPAKAS	0,5111	TERTINGGAL



NO	KODE PROVINSI	NAMA PROVINSI	KODE KABUPATEN	NAMA KABUPATEN	KODE KECAMATAN	NAMA KECAMATAN	KODE DESA	NAMA DESA	IDM	STATUS IDM
10.671	53	NUSA TENGGARA TIMUR	5302	KABUPATEN TIMOR TENGAH SELATAN	530221	KUALIN	5302212005	TOINEKE	0,5510	TERTINGGAL
10.672	53	NUSA TENGGARA TIMUR	5302	TIMOR TENGAH SELATAN	535302	KUALIN	5302212006	TUAFANU	0,5246	TERTINGGAL
10.673	53	NUSA TENGGARA TIMUR	5302	TIMOR TENGAH SELATAN	535302	KUALIN	5302212007	KIUFATU	0,5173	TERTINGGAL
10.674	53	NUSA TENGGARA TIMUR	5302	TIMOR TENGAH SELATAN	535302	KUALIN	5302212008	OEMAMAN	0,4649	SANGAT TERTINGGAL
10.675	53	NUSA TENGGARA TIMUR	5302	TIMOR TENGAH SELATAN	535302	MOLLO BARAT	5302222001	BESANA	0,4870	SANGAT TERTINGGAL
10.676	53	NUSA TENGGARA TIMUR	5302	TIMOR TENGAH SELATAN	535302	MOLLO BARAT	5302222002	FATUKOKO	0,5377	TERTINGGAL
10.677	53	NUSA TENGGARA TIMUR	5302	TIMOR TENGAH SELATAN	535302	MOLLO BARAT	5302222003	KOA	0,5690	TERTINGGAL
10.678	53	NUSA TENGGARA TIMUR	5302	TIMOR TENGAH SELATAN	535302	MOLLO BARAT	5302222004	OEL UBAN	0,3935	SANGAT TERTINGGAL
10.679	53	NUSA TENGGARA TIMUR	5302	TIMOR TENGAH SELATAN	535302	MOLLO BARAT	5302222005	SALBAIT	0,4820	SANGAT TERTINGGAL
10.680	53	NUSA TENGGARA TIMUR	5302	TIMOR TENGAH SELATAN	535302	KOK BAUN	5302232001	LOTAS	0,5638	TERTINGGAL
10.681	53	NUSA TENGGARA TIMUR	5302	TIMOR TENGAH SELATAN	535302	KOK BAUN	5302232002	SABNALA	0,5225	TERTINGGAL
10.682	53	NUSA TENGGARA TIMUR	5302	TIMOR TENGAH SELATAN	535302	KOK BAUN	5302232003	KOLOTO	0,4984	TERTINGGAL
10.683	53	NUSA TENGGARA TIMUR	5302	TIMOR TENGAH SELATAN	535302	KOK BAUN	5302232004	NITI	0,4760	SANGAT TERTINGGAL
10.684	53	NUSA TENGGARA TIMUR	5302	TIMOR TENGAH SELATAN	535302	KOK BAUN	5302232005	OBABI	0,5575	TERTINGGAL
10.685	53	NUSA TENGGARA TIMUR	5302	TIMOR TENGAH SELATAN	535302	KOK BAUN	5302232006	BENEHE	0,5471	TERTINGGAL
10.686	53	NUSA TENGGARA TIMUR	5302	TIMOR TENGAH SELATAN	535302	NOEBANA	5302242001	NOEBANA	0,5638	TERTINGGAL
10.687	53	NUSA TENGGARA TIMUR	5302	TIMOR TENGAH SELATAN	535302	NOEBANA	5302242002	FATUMNASI	0,4473	SANGAT TERTINGGAL
10.688	53	NUSA TENGGARA TIMUR	5302	TIMOR TENGAH SELATAN	535302	NOEBANA	5302242003	SUNI	0,4832	SANGAT TERTINGGAL
10.689	53	NUSA TENGGARA TIMUR	5302	TIMOR TENGAH SELATAN	535302	NOEBANA	5302242004	MELLA	0,4622	SANGAT TERTINGGAL
10.690	53	NUSA TENGGARA TIMUR	5302	TIMOR TENGAH SELATAN	535302	NOEBANA	5302242005	MNELAPETU	0,4622	SANGAT TERTINGGAL
10.691	53	NUSA TENGGARA TIMUR	5302	KABUPATEN TIMOR TENGAH SELATAN	530225	SANTIAN	5302252001	SANTIAN	0,5524	TERTINGGAL
10.692	53	NUSA TENGGARA TIMUR	5302	KABUPATEN TIMOR TENGAH SELATAN	530225	SANTIAN	5302252002	POLI	0,5592	TERTINGGAL
10.693	53	NUSA TENGGARA TIMUR	5302	KABUPATEN TIMOR TENGAH SELATAN	530225	SANTIAN	5302252003	MANUFUI	0,5667	TERTINGGAL
10.694	53	NUSA TENGGARA TIMUR	5302	KABUPATEN TIMOR TENGAH SELATAN	530225	SANTIAN	5302252004	NENOTES	0,5349	TERTINGGAL
10.695	53	NUSA TENGGARA TIMUR	5302	KABUPATEN TIMOR TENGAH SELATAN	530225	SANTIAN	5302252005	NAIFATU	0,5235	TERTINGGAL
10.696	53	NUSA TENGGARA TIMUR	5302	TIMOR TENGAH SELATAN	535302	NOEBEBA	5302262001	NAIP	0,5290	TERTINGGAL
10.697	53	NUSA TENGGARA TIMUR	5302	TIMOR TENGAH SELATAN	535302	NOEBEBA	5302262002	FATUTNANA	0,5263	TERTINGGAL
10.698	53	NUSA TENGGARA TIMUR	5302	TIMOR TENGAH SELATAN	535302	NOEBEBA	5302262003	OELIKI	0,4563	SANGAT TERTINGGAL
10.699	53	NUSA TENGGARA TIMUR	5302	TIMOR TENGAH SELATAN	535302	NOEBEBA	5302262004	OE'EKAM	0,4803	SANGAT TERTINGGAL
10.700	53	NUSA TENGGARA TIMUR	5302	TIMOR TENGAH SELATAN	535302	NOEBEBA	5302262005	TEAS	0,5000	TERTINGGAL
10.701	53	NUSA TENGGARA TIMUR	5302	TIMOR TENGAH SELATAN	535302	NOEBEBA	5302262006	OEBABI	0,5480	TERTINGGAL
10.702	53	NUSA TENGGARA TIMUR	5302	TIMOR TENGAH SELATAN	535302	NOEBEBA	5302262007	ENO NABUASA	0,4068	SANGAT TERTINGGAL
10.703	53	NUSA TENGGARA TIMUR	5302	TIMOR TENGAH SELATAN	535302	KUATNANA	5302272001	TETAF	0,5471	TERTINGGAL
10.704	53	NUSA TENGGARA TIMUR	5302	TIMOR TENGAH SELATAN	535302	KUATNANA	5302272002	NAUKAE	0,4984	TERTINGGAL
10.705	53	NUSA TENGGARA TIMUR	5302	TIMOR TENGAH SELATAN	535302	KUATNANA	5302272003	SUPUL	0,5471	TERTINGGAL
10.706	53	NUSA TENGGARA TIMUR	5302	TIMOR TENGAH SELATAN	535302	KUATNANA	5302272004	LAKAT	0,4984	TERTINGGAL
10.707	53	NUSA TENGGARA TIMUR	5302	TIMOR TENGAH SELATAN	535302	KUATNANA	5302272005	ENONEONTES	0,5471	TERTINGGAL
10.708	53	NUSA TENGGARA TIMUR	5302	TIMOR TENGAH SELATAN	535302	KUATNANA	5302272006	O'OF	0,4744	SANGAT TERTINGGAL
10.709	53	NUSA TENGGARA TIMUR	5302	TIMOR TENGAH SELATAN	535302	KUATNANA	5302272007	TUBMONAS	0,4760	SANGAT TERTINGGAL
10.710	53	NUSA TENGGARA TIMUR	5302	TIMOR TENGAH SELATAN	535302	KUATNANA	5302272008	OE OE	0,4888	SANGAT TERTINGGAL
10.711	53	NUSA TENGGARA TIMUR	5302	KABUPATEN TIMOR TENGAH SELATAN	530228	FAUTMOLO	5302282001	SILLU	0,5986	TERTINGGAL
10.712	53	NUSA TENGGARA TIMUR	5302	KABUPATEN TIMOR TENGAH SELATAN	530228	FAUTMOLO	5302282002	NUNUKHNITI	0,5316	TERTINGGAL
10.713	53	NUSA TENGGARA TIMUR	5302	KABUPATEN TIMOR TENGAH SELATAN	530228	FAUTMOLO	5302282003	KAENENO	0,5354	TERTINGGAL
10.714	53	NUSA TENGGARA TIMUR	5302	TIMOR TENGAH SELATAN	535302	FAUTMOLO	5302282004	OELION	0,5578	TERTINGGAL
10.715	53	NUSA TENGGARA TIMUR	5302	KABUPATEN TIMOR TENGAH SELATAN	530228	FAUTMOLO	5302282005	TUNIS	0,5537	TERTINGGAL
10.716	53	NUSA TENGGARA TIMUR	5302	TIMOR TENGAH SELATAN	535302	FAUTMOLO	5302282006	BILEON	0,5216	TERTINGGAL
10.717	53	NUSA TENGGARA TIMUR	5302	KABUPATEN TIMOR TENGAH SELATAN	530228	FAUTMOLO	5302282007	BESLE'U	0,5411	TERTINGGAL
10.718	53	NUSA TENGGARA TIMUR	5302	TIMOR TENGAH SELATAN	535302	FATUKOPA	5302292001	FATUKOPA	0,5468	TERTINGGAL
10.719	53	NUSA TENGGARA TIMUR	5302	TIMOR TENGAH SELATAN	535302	FATUKOPA	5302292002	BESNAM	0,4665	SANGAT TERTINGGAL
10.720	53	NUSA TENGGARA TIMUR	5302	TIMOR TENGAH SELATAN	535302	FATUKOPA	5302292003	TAEBONE	0,4862	SANGAT TERTINGGAL
10.721	53	NUSA TENGGARA TIMUR	5302	TIMOR TENGAH SELATAN	535302	FATUKOPA	5302292004	NUNFUTU	0,4294	SANGAT TERTINGGAL
10.722	53	NUSA TENGGARA TIMUR	5302	TIMOR TENGAH SELATAN	535302	FATUKOPA	5302292005	KIKI	0,5002	TERTINGGAL
10.723	53	NUSA TENGGARA TIMUR	5302	TIMOR TENGAH SELATAN	535302	FATUKOPA	5302292006	ELLO	0,3827	SANGAT TERTINGGAL
10.724	53	NUSA TENGGARA TIMUR	5302	TIMOR TENGAH SELATAN	535302	FATUKOPA	5302292007	NIFULINAH	0,4617	SANGAT TERTINGGAL
10.725	53	NUSA TENGGARA TIMUR	5302	KABUPATEN TIMOR TENGAH SELATAN	530230	MOLLO TENGAH	5302302002	NEKEMUNIFETO	0,4381	SANGAT TERTINGGAL



NO	KODE PROVINSI	NAMA PROVINSI	KODE KABUPATEN	NAMA KABUPATEN	KODE KECAMATAN	NAMA KECAMATAN	KODE DESA	NAMA DESA	IDM	STATUS IDM
10.726	53	NUSA TENGGARA TIMUR	5302	KABUPATEN TIMOR TENGAH SELATAN	530230	MOLLO TENGAH	5302302004	OEL'EKAM	0,5400	TERTINGGAL
10.727	53	NUSA TENGGARA TIMUR	5302	KABUPATEN TIMOR TENGAH SELATAN	530230	MOLLO TENGAH	5302302005	KUALEU	0,5774	TERTINGGAL
10.728	53	NUSA TENGGARA TIMUR	5302	KABUPATEN TIMOR TENGAH SELATAN	530230	MOLLO TENGAH	5302302006	PIKA	0,5824	TERTINGGAL
10.729	53	NUSA TENGGARA TIMUR	5302	TIMOR TENGAH SELATAN	535302	TOBU	5302312001	TOBU	0,3746	SANGAT TERTINGGAL
10.730	53	NUSA TENGGARA TIMUR	5302	TIMOR TENGAH SELATAN	535302	TOBU	5302312002	TUTEM	0,3635	SANGAT TERTINGGAL
10.731	53	NUSA TENGGARA TIMUR	5302	TIMOR TENGAH SELATAN	535302	TOBU	5302312003	TUNE	0,3079	SANGAT TERTINGGAL
10.732	53	NUSA TENGGARA TIMUR	5302	TIMOR TENGAH SELATAN	535302	TOBU	5302312004	BONLEU	0,3746	SANGAT TERTINGGAL
10.733	53	NUSA TENGGARA TIMUR	5302	TIMOR TENGAH SELATAN	535302	TOBU	5302312005	PUBASU	0,4106	SANGAT TERTINGGAL
10.734	53	NUSA TENGGARA TIMUR	5302	KABUPATEN TIMOR TENGAH SELATAN	530231	TOBU	5302312006	HUETALAN	0,5818	TERTINGGAL
10.735	53	NUSA TENGGARA TIMUR	5302	KABUPATEN TIMOR TENGAH SELATAN	530231	TOBU	5302312007	SAUBALAN	0,5188	TERTINGGAL
10.736	53	NUSA TENGGARA TIMUR	5302	KABUPATEN TIMOR TENGAH SELATAN	530231	TOBU	5302312008	BESTOBE	0,5730	TERTINGGAL
10.737	53	NUSA TENGGARA TIMUR	5302	TIMOR TENGAH SELATAN	535302	NUNBENA	5302322001	LILL ANA	0,5557	TERTINGGAL
10.738	53	NUSA TENGGARA TIMUR	5302	TIMOR TENGAH SELATAN	535302	NUNBENA	5302322002	NUNBENA	0,2750	SANGAT TERTINGGAL
10.739	53	NUSA TENGGARA TIMUR	5302	TIMOR TENGAH SELATAN	535302	NUNBENA	5302322003	NOEBESI	0,4287	SANGAT TERTINGGAL
10.740	53	NUSA TENGGARA TIMUR	5302	TIMOR TENGAH SELATAN	535302	NUNBENA	5302322004	TANEOTOB	0,5222	TERTINGGAL
10.741	53	NUSA TENGGARA TIMUR	5302	TIMOR TENGAH SELATAN	535302	NUNBENA	5302322005	FETO MONE	0,3168	SANGAT TERTINGGAL
10.742	53	NUSA TENGGARA TIMUR	5302	TIMOR TENGAH SELATAN	535302	NUNBENA	5302322006	TUNBES	0,4114	SANGAT TERTINGGAL
10.743	53	NUSA TENGGARA TIMUR	5303	KABUPATEN TIMOR TENGAH UTARA	530301	MIOMAFO TIMUR	5303012005	BOKON	0,5154	TERTINGGAL
10.744	53	NUSA TENGGARA TIMUR	5303	KABUPATEN TIMOR TENGAH UTARA	530301	MIOMAFO TIMUR	5303012007	KEANBAUN	0,5225	TERTINGGAL
10.745	53	NUSA TENGGARA TIMUR	5303	KABUPATEN TIMOR TENGAH UTARA	530301	MIOMAFO TIMUR	5303012018	AMOL	0,5360	TERTINGGAL
10.746	53	NUSA TENGGARA TIMUR	5303	KABUPATEN TIMOR TENGAH UTARA	530301	MIOMAFO TIMUR	5303012019	FATUSENE	0,5173	TERTINGGAL
10.747	53	NUSA TENGGARA TIMUR	5303	KABUPATEN TIMOR TENGAH UTARA	530301	MIOMAFO TIMUR	5303012021	JAK	0,5764	TERTINGGAL
10.748	53	NUSA TENGGARA TIMUR	5303	KABUPATEN TIMOR TENGAH UTARA	530301	MIOMAFO TIMUR	5303012022	TUNTUN	0,5840	TERTINGGAL
10.749	53	NUSA TENGGARA TIMUR	5303	KABUPATEN TIMOR TENGAH UTARA	530301	MIOMAFO TIMUR	5303012023	TUNOE	0,5967	TERTINGGAL
10.750	53	NUSA TENGGARA TIMUR	5303	KABUPATEN TIMOR TENGAH UTARA	530301	MIOMAFO TIMUR	5303012024	FEMNASI	0,5638	TERTINGGAL
10.751	53	NUSA TENGGARA TIMUR	5303	KABUPATEN TIMOR TENGAH UTARA	530301	MIOMAFO TIMUR	5303012025	TAEKAS	0,5230	TERTINGGAL
10.752	53	NUSA TENGGARA TIMUR	5303	KABUPATEN TIMOR TENGAH UTARA	530302	MIOMAFO BARAT	5303022018	NEOTOKO	0,5807	TERTINGGAL
10.753	53	NUSA TENGGARA TIMUR	5303	KABUPATEN TIMOR TENGAH UTARA	530302	MIOMAFO BARAT	5303022019	FATUTASU	0,5548	TERTINGGAL
10.754	53	NUSA TENGGARA TIMUR	5303	KABUPATEN TIMOR TENGAH UTARA	530302	MIOMAFO BARAT	5303022020	MANUSASI	0,5148	TERTINGGAL
10.755	53	NUSA TENGGARA TIMUR	5303	KABUPATEN TIMOR TENGAH UTARA	530302	MIOMAFO BARAT	5303022028	SA'TAB	0,5483	TERTINGGAL
10.756	53	NUSA TENGGARA TIMUR	5303	KABUPATEN TIMOR TENGAH UTARA	530303	BIBOKI SELATAN	5303032001	PANTAE	0,5657	TERTINGGAL
10.757	53	NUSA TENGGARA TIMUR	5303	KABUPATEN TIMOR TENGAH UTARA	530303	BIBOKI SELATAN	5303032002	OENAEM	0,5803	TERTINGGAL
10.758	53	NUSA TENGGARA TIMUR	5303	KABUPATEN TIMOR TENGAH UTARA	530303	BIBOKI SELATAN	5303032009	TOKBESI	0,5581	TERTINGGAL
10.759	53	NUSA TENGGARA TIMUR	5303	KABUPATEN TIMOR TENGAH UTARA	530303	BIBOKI SELATAN	5303032010	SAINIUP	0,5821	TERTINGGAL
10.760	53	NUSA TENGGARA TIMUR	5303	KABUPATEN TIMOR TENGAH UTARA	530304	NOEMUTI	5303042002	NOEBAUN	0,5838	TERTINGGAL
10.761	53	NUSA TENGGARA TIMUR	5303	KABUPATEN TIMOR TENGAH UTARA	530304	NOEMUTI	5303042003	SEO	0,5914	TERTINGGAL
10.762	53	NUSA TENGGARA TIMUR	5303	KABUPATEN TIMOR TENGAH UTARA	530304	NOEMUTI	5303042004	POPNAM	0,5952	TERTINGGAL
10.763	53	NUSA TENGGARA TIMUR	5303	KABUPATEN TIMOR TENGAH UTARA	530304	NOEMUTI	5303042009	NIBAAF	0,5132	TERTINGGAL
10.764	53	NUSA TENGGARA TIMUR	5303	KABUPATEN TIMOR TENGAH UTARA	530304	NOEMUTI	5303042010	BANFANU	0,5538	TERTINGGAL
10.765	53	NUSA TENGGARA TIMUR	5303	KABUPATEN TIMOR TENGAH UTARA	530306	BIBOKI UTARA	5303062002	HAUTAES	0,5599	TERTINGGAL
10.766	53	NUSA TENGGARA TIMUR	5303	KABUPATEN TIMOR TENGAH UTARA	530306	BIBOKI UTARA	5303062003	TUALENA	0,5281	TERTINGGAL
10.767	53	NUSA TENGGARA TIMUR	5303	KABUPATEN TIMOR TENGAH UTARA	530306	BIBOKI UTARA	5303062004	BILOE	0,5465	TERTINGGAL
10.768	53	NUSA TENGGARA TIMUR	5303	KABUPATEN TIMOR TENGAH UTARA	530306	BIBOKI UTARA	5303062005	TAUNBAEN	0,5632	TERTINGGAL
10.769	53	NUSA TENGGARA TIMUR	5303	KABUPATEN TIMOR TENGAH UTARA	530306	BIBOKI UTARA	5303062006	SAPAEN	0,5149	TERTINGGAL
10.770	53	NUSA TENGGARA TIMUR	5303	KABUPATEN TIMOR TENGAH UTARA	530306	BIBOKI UTARA	5303062012	LOKOMEA	0,5954	TERTINGGAL
10.771	53	NUSA TENGGARA TIMUR	5303	KABUPATEN TIMOR TENGAH UTARA	530306	BIBOKI UTARA	5303062013	TAUNBAEN TIMUR	0,5592	TERTINGGAL
10.772	53	NUSA TENGGARA TIMUR	5303	KABUPATEN TIMOR TENGAH UTARA	530306	BIBOKI UTARA	5303062014	HAUTEAS BARAT	0,5633	TERTINGGAL
10.773	53	NUSA TENGGARA TIMUR	5303	KABUPATEN TIMOR TENGAH UTARA	530307	BIBOKI ANLEU	5303072003	SIFANIHA	0,3816	SANGAT TERTINGGAL
10.774	53	NUSA TENGGARA TIMUR	5303	KABUPATEN TIMOR TENGAH UTARA	530307	BIBOKI ANLEU	5303072005	KOTAFOUN	0,5297	TERTINGGAL
10.775	53	NUSA TENGGARA TIMUR	5303	KABUPATEN TIMOR TENGAH UTARA	530307	BIBOKI ANLEU	5303072006	TUAMESE	0,5816	TERTINGGAL
10.776	53	NUSA TENGGARA TIMUR	5303	KABUPATEN TIMOR TENGAH UTARA	530307	BIBOKI ANLEU	5303072009	NIFUTASI	0,4929	TERTINGGAL
10.777	53	NUSA TENGGARA TIMUR	5303	KABUPATEN TIMOR TENGAH UTARA	530308	INSANA	5303082005	NANSEAN	0,5357	TERTINGGAL
10.778	53	NUSA TENGGARA TIMUR	5303	KABUPATEN TIMOR TENGAH UTARA	530308	INSANA	5303082006	SUSULAKU	0,5824	TERTINGGAL
10.779	53	NUSA TENGGARA TIMUR	5303	KABUPATEN TIMOR TENGAH UTARA	530308	INSANA	5303082007	LOERAM	0,5538	TERTINGGAL
10.780	53	NUSA TENGGARA TIMUR	5303	KABUPATEN TIMOR TENGAH UTARA	530308	INSANA	5303082008	MANUNAIN B	0,5276	TERTINGGAL



NO	KODE PROVINSI	NAMA PROVINSI	KODE KABUPATEN	NAMA KABUPATEN	KODE KECAMATAN	NAMA KECAMATAN	KODE DESA	NAMA DESA	IDM	STATUS IDM
10.781	53	NUSA TENGGARA TIMUR	5303	KABUPATEN TIMOR TENGAH UTARA	530308	INSANA	5303082010	TAPENPAH	0,5364	TERTINGGAL
10.782	53	NUSA TENGGARA TIMUR	5303	KABUPATEN TIMOR TENGAH UTARA	530308	INSANA	5303082011	SEKON	0,5037	TERTINGGAL
10.783	53	NUSA TENGGARA TIMUR	5303	KABUPATEN TIMOR TENGAH UTARA	530308	INSANA	5303082017	OENBIT	0,5454	TERTINGGAL
10.784	53	NUSA TENGGARA TIMUR	5303	KABUPATEN TIMOR TENGAH UTARA	530308	INSANA	5303082022	SUSULAKU B	0,5286	TERTINGGAL
10.785	53	NUSA TENGGARA TIMUR	5303	KABUPATEN TIMOR TENGAH UTARA	530308	INSANA	5303082025	KEUN	0,5790	TERTINGGAL
10.786	53	NUSA TENGGARA TIMUR	5303	KABUPATEN TIMOR TENGAH UTARA	530308	INSANA	5303082026	FATU'ANA	0,5727	TERTINGGAL
10.787	53	NUSA TENGGARA TIMUR	5303	KABUPATEN TIMOR TENGAH UTARA	530308	INSANA	5303082027	BOTOF	0,5786	TERTINGGAL
10.788	53	NUSA TENGGARA TIMUR	5303	KABUPATEN TIMOR TENGAH UTARA	530308	INSANA	5303082028	NANSEAN TIMUR	0,5652	TERTINGGAL
10.789	53	NUSA TENGGARA TIMUR	5303	KABUPATEN TIMOR TENGAH UTARA	530309	INSANA UTARA	5303092006	FATUMTASA	0,5724	TERTINGGAL
10.790	53	NUSA TENGGARA TIMUR	5303	KABUPATEN TIMOR TENGAH UTARA	530309	INSANA UTARA	5303092007	OESOKO	0,5905	TERTINGGAL
10.791	53	NUSA TENGGARA TIMUR	5303	KABUPATEN TIMOR TENGAH UTARA	530309	INSANA UTARA	5303092008	HUMUSU SAINIUP	0,5768	TERTINGGAL
10.792	53	NUSA TENGGARA TIMUR	5303	KABUPATEN TIMOR TENGAH UTARA	530309	INSANA UTARA	5303092009	HUMUSU OEKOLO	0,5718	TERTINGGAL
10.793	53	NUSA TENGGARA TIMUR	5303	KABUPATEN TIMOR TENGAH UTARA	530310	NOEMUTI TIMUR	5303102001	NAOB	0,5224	TERTINGGAL
10.794	53	NUSA TENGGARA TIMUR	5303	KABUPATEN TIMOR TENGAH UTARA	530310	NOEMUTI TIMUR	5303102002	HAEKTO	0,5362	TERTINGGAL
10.795	53	NUSA TENGGARA TIMUR	5303	KABUPATEN TIMOR TENGAH UTARA	530310	NOEMUTI TIMUR	5303102003	MANIKIN	0,4859	SANGAT TERTINGGAL
10.796	53	NUSA TENGGARA TIMUR	5303	KABUPATEN TIMOR TENGAH UTARA	530311	MIOMAFFO TENGAH	5303112001	TUABATAN	0,5351	TERTINGGAL
10.797	53	NUSA TENGGARA TIMUR	5303	KABUPATEN TIMOR TENGAH UTARA	530311	MIOMAFFO TENGAH	5303112002	AKOMI	0,5541	TERTINGGAL
10.798	53	NUSA TENGGARA TIMUR	5303	KABUPATEN TIMOR TENGAH UTARA	530311	MIOMAFFO TENGAH	5303112003	BIJAEPASU	0,5148	TERTINGGAL
10.799	53	NUSA TENGGARA TIMUR	5303	KABUPATEN TIMOR TENGAH UTARA	530311	MIOMAFFO TENGAH	5303112004	NEONASI	0,4903	SANGAT TERTINGGAL
10.800	53	NUSA TENGGARA TIMUR	5303	KABUPATEN TIMOR TENGAH UTARA	530311	MIOMAFFO TENGAH	5303112005	N I A N	0,5407	TERTINGGAL
10.801	53	NUSA TENGGARA TIMUR	5303	KABUPATEN TIMOR TENGAH UTARA	530311	MIOMAFFO TENGAH	5303112006	TUABATAN BARAT	0,5538	TERTINGGAL
10.802	53	NUSA TENGGARA TIMUR	5303	KABUPATEN TIMOR TENGAH UTARA	530312	MUSI	5303122001	OELNEKE	0,5640	TERTINGGAL
10.803	53	NUSA TENGGARA TIMUR	5303	KABUPATEN TIMOR TENGAH UTARA	530312	MUSI	5303122002	OETULU	0,4727	SANGAT TERTINGGAL
10.804	53	NUSA TENGGARA TIMUR	5303	KABUPATEN TIMOR TENGAH UTARA	530312	MUSI	5303122003	OEOLO	0,5695	TERTINGGAL
10.805	53	NUSA TENGGARA TIMUR	5303	KABUPATEN TIMOR TENGAH UTARA	530312	MUSI	5303122004	AINAN	0,5506	TERTINGGAL
10.806	53	NUSA TENGGARA TIMUR	5303	KABUPATEN TIMOR TENGAH UTARA	530312	MUSI	5303122005	BISAFE	0,5451	TERTINGGAL
10.807	53	NUSA TENGGARA TIMUR	5303	KABUPATEN TIMOR TENGAH UTARA	530312	MUSI	5303122006	BATNES	0,4824	SANGAT TERTINGGAL
10.808	53	NUSA TENGGARA TIMUR	5303	KABUPATEN TIMOR TENGAH UTARA	530313	MUTIS	5303132001	TASINIFU	0,5397	TERTINGGAL
10.809	53	NUSA TENGGARA TIMUR	5303	KABUPATEN TIMOR TENGAH UTARA	530313	MUTIS	5303132003	NAEKAKE B	0,5170	TERTINGGAL
10.810	53	NUSA TENGGARA TIMUR	5303	KABUPATEN TIMOR TENGAH UTARA	530313	MUTIS	5303132004	NOELELO	0,5259	TERTINGGAL
10.811	53	NUSA TENGGARA TIMUR	5303	KABUPATEN TIMOR TENGAH UTARA	530314	BIKOMI SELATAN	5303142002	KIUSILI	0,5688	TERTINGGAL
10.812	53	NUSA TENGGARA TIMUR	5303	KABUPATEN TIMOR TENGAH UTARA	530314	BIKOMI SELATAN	5303142004	MAURISU	0,5549	TERTINGGAL
10.813	53	NUSA TENGGARA TIMUR	5303	KABUPATEN TIMOR TENGAH UTARA	530314	BIKOMI SELATAN	5303142005	OETALUS	0,5824	TERTINGGAL
10.814	53	NUSA TENGGARA TIMUR	5303	KABUPATEN TIMOR TENGAH UTARA	530314	BIKOMI SELATAN	5303142007	MAURISU UTARA	0,5541	TERTINGGAL
10.815	53	NUSA TENGGARA TIMUR	5303	KABUPATEN TIMOR TENGAH UTARA	530314	BIKOMI SELATAN	5303142008	MAURISU SELATAN	0,5541	TERTINGGAL
10.816	53	NUSA TENGGARA TIMUR	5303	KABUPATEN TIMOR TENGAH UTARA	530314	BIKOMI SELATAN	5303142009	MAURISU TENGAH	0,5284	TERTINGGAL
10.817	53	NUSA TENGGARA TIMUR	5303	KABUPATEN TIMOR TENGAH UTARA	530314	BIKOMI SELATAN	5303142010	NAIOLA TIMUR	0,5564	TERTINGGAL
10.818	53	NUSA TENGGARA TIMUR	5303	KABUPATEN TIMOR TENGAH UTARA	530315	BIKOMI TENGAH	5303152001	BUK	0,5551	TERTINGGAL
10.819	53	NUSA TENGGARA TIMUR	5303	KABUPATEN TIMOR TENGAH UTARA	530315	BIKOMI TENGAH	5303152002	OENENU	0,5579	TERTINGGAL
10.820	53	NUSA TENGGARA TIMUR	5303	KABUPATEN TIMOR TENGAH UTARA	530315	BIKOMI TENGAH	5303152003	NIMASI	0,5484	TERTINGGAL
10.821	53	NUSA TENGGARA TIMUR	5303	KABUPATEN TIMOR TENGAH UTARA	530315	BIKOMI TENGAH	5303152004	OELBONAK	0,5699	TERTINGGAL
10.822	53	NUSA TENGGARA TIMUR	5303	KABUPATEN TIMOR TENGAH UTARA	530315	BIKOMI TENGAH	5303152005	KUENAK	0,5208	TERTINGGAL
10.823	53	NUSA TENGGARA TIMUR	5303	KABUPATEN TIMOR TENGAH UTARA	530315	BIKOMI TENGAH	5303152006	OENINO	0,5397	TERTINGGAL
10.824	53	NUSA TENGGARA TIMUR	5303	KABUPATEN TIMOR TENGAH UTARA	530315	BIKOMI TENGAH	5303152007	OENENU UTARA	0,5702	TERTINGGAL
10.825	53	NUSA TENGGARA TIMUR	5303	KABUPATEN TIMOR TENGAH UTARA	530315	BIKOMI TENGAH	5303152008	OENENU SELATAN	0,5649	TERTINGGAL
10.826	53	NUSA TENGGARA TIMUR	5303	KABUPATEN TIMOR TENGAH UTARA	530315	BIKOMI TENGAH	5303152009	SONO	0,4788	SANGAT TERTINGGAL
10.827	53	NUSA TENGGARA TIMUR	5303	KABUPATEN TIMOR TENGAH UTARA	530316	BIKOMI NILULAT	5303162002	SUNKAEN	0,5522	TERTINGGAL
10.828	53	NUSA TENGGARA TIMUR	5303	KABUPATEN TIMOR TENGAH UTARA	530316	BIKOMI NILULAT	5303162003	NAINABAN	0,5341	TERTINGGAL
10.829	53	NUSA TENGGARA TIMUR	5303	KABUPATEN TIMOR TENGAH UTARA	530316	BIKOMI NILULAT	5303162004	HAUMENI ANA	0,5538	TERTINGGAL
10.830	53	NUSA TENGGARA TIMUR	5303	KABUPATEN TIMOR TENGAH UTARA	530316	BIKOMI NILULAT	5303162005	NILULAT	0,5284	TERTINGGAL
10.831	53	NUSA TENGGARA TIMUR	5303	KABUPATEN TIMOR TENGAH UTARA	530316	BIKOMI NILULAT	5303162006	TUBU	0,5132	TERTINGGAL
10.832	53	NUSA TENGGARA TIMUR	5303	KABUPATEN TIMOR TENGAH UTARA	530317	BIKOMI UTARA	5303172001	FAENAKE	0,5595	TERTINGGAL
10.833	53	NUSA TENGGARA TIMUR	5303	KABUPATEN TIMOR TENGAH UTARA	530317	BIKOMI UTARA	5303172002	BANAIN A	0,5657	TERTINGGAL
10.834	53	NUSA TENGGARA TIMUR	5303	KABUPATEN TIMOR TENGAH UTARA	530317	BIKOMI UTARA	5303172003	BANAIN B	0,5321	TERTINGGAL
10.835	53	NUSA TENGGARA TIMUR	5303	KABUPATEN TIMOR TENGAH UTARA	530317	BIKOMI UTARA	5303172004	BANAIN C	0,5505	TERTINGGAL

NO	KODE PROVINSI	NAMA PROVINSI	KODE KABUPATEN	NAMA KABUPATEN	KODE KECAMATAN	NAMA KECAMATAN	KODE DESA	NAMA DESA	IDM	STATUS IDM
10.836	53	NUSA TENGGARA TIMUR	5303	KABUPATEN TIMOR TENGAH UTARA	530317	BIKOMI UTARA	5303172005	SAINONI	0,5370	TERTINGGAL
10.837	53	NUSA TENGGARA TIMUR	5303	KABUPATEN TIMOR TENGAH UTARA	530317	BIKOMI UTARA	5303172006	TES	0,5448	TERTINGGAL
10.838	53	NUSA TENGGARA TIMUR	5303	KABUPATEN TIMOR TENGAH UTARA	530317	BIKOMI UTARA	5303172008	HAUMENI	0,5656	TERTINGGAL
10.839	53	NUSA TENGGARA TIMUR	5303	KABUPATEN TIMOR TENGAH UTARA	530317	BIKOMI UTARA	5303172009	BAAS	0,5656	TERTINGGAL
10.840	53	NUSA TENGGARA TIMUR	5303	KABUPATEN TIMOR TENGAH UTARA	530318	NAIBENU	5303182001	MANAMAS	0,5729	TERTINGGAL
10.841	53	NUSA TENGGARA TIMUR	5303	KABUPATEN TIMOR TENGAH UTARA	530318	NAIBENU	5303182002	BENUS	0,5486	TERTINGGAL
10.842	53	NUSA TENGGARA TIMUR	5303	KABUPATEN TIMOR TENGAH UTARA	530318	NAIBENU	5303182003	BAKITOLAS	0,5595	TERTINGGAL
10.843	53	NUSA TENGGARA TIMUR	5303	KABUPATEN TIMOR TENGAH UTARA	530318	NAIBENU	5303182004	SUNSEA	0,5833	TERTINGGAL
10.844	53	NUSA TENGGARA TIMUR	5303	KABUPATEN TIMOR TENGAH UTARA	530319	INSANA FAFINESU	5303192001	FAFINESU A	0,5762	TERTINGGAL
10.845	53	NUSA TENGGARA TIMUR	5303	KABUPATEN TIMOR TENGAH UTARA	530319	INSANA FAFINESU	5303192002	FAFINESU B	0,5619	TERTINGGAL
10.846	53	NUSA TENGGARA TIMUR	5303	KABUPATEN TIMOR TENGAH UTARA	530319	INSANA FAFINESU	5303192003	FAFINESU C	0,5918	TERTINGGAL
10.847	53	NUSA TENGGARA TIMUR	5303	KABUPATEN TIMOR TENGAH UTARA	530319	INSANA FAFINESU	5303192004	OENAIN	0,5576	TERTINGGAL
10.848	53	NUSA TENGGARA TIMUR	5303	KABUPATEN TIMOR TENGAH UTARA	530319	INSANA FAFINESU	5303192005	BAUNUAN	0,5519	TERTINGGAL
10.849	53	NUSA TENGGARA TIMUR	5303	KABUPATEN TIMOR TENGAH UTARA	530319	INSANA FAFINESU	5303192006	FAFINESU	0,5707	TERTINGGAL
10.850	53	NUSA TENGGARA TIMUR	5303	KABUPATEN TIMOR TENGAH UTARA	530320	INSANA BARAT	5303202001	SUBUN	0,5956	TERTINGGAL
10.851	53	NUSA TENGGARA TIMUR	5303	KABUPATEN TIMOR TENGAH UTARA	530320	INSANA BARAT	5303202002	USAPINONOT	0,5978	TERTINGGAL
10.852	53	NUSA TENGGARA TIMUR	5303	KABUPATEN TIMOR TENGAH UTARA	530320	INSANA BARAT	5303202003	LAPEOM	0,5643	TERTINGGAL
10.853	53	NUSA TENGGARA TIMUR	5303	KABUPATEN TIMOR TENGAH UTARA	530320	INSANA BARAT	5303202009	OABIKASE	0,5640	TERTINGGAL
10.854	53	NUSA TENGGARA TIMUR	5303	KABUPATEN TIMOR TENGAH UTARA	530320	INSANA BARAT	5303202010	NIFUNENAS	0,5937	TERTINGGAL
10.855	53	NUSA TENGGARA TIMUR	5303	KABUPATEN TIMOR TENGAH UTARA	530320	INSANA BARAT	5303202011	SUBUN BESTOBE	0,5598	TERTINGGAL
10.856	53	NUSA TENGGARA TIMUR	5303	KABUPATEN TIMOR TENGAH UTARA	530320	INSANA BARAT	5303202012	SUBUN TUALELE	0,5674	TERTINGGAL
10.857	53	NUSA TENGGARA TIMUR	5303	KABUPATEN TIMOR TENGAH UTARA	530321	INSANA TENGAH	5303212001	LANAUS	0,5656	TERTINGGAL
10.858	53	NUSA TENGGARA TIMUR	5303	KABUPATEN TIMOR TENGAH UTARA	530321	INSANA TENGAH	5303212002	LETMAFO	0,5537	TERTINGGAL
10.859	53	NUSA TENGGARA TIMUR	5303	KABUPATEN TIMOR TENGAH UTARA	530321	INSANA TENGAH	5303212003	TAINSALA	0,5578	TERTINGGAL
10.860	53	NUSA TENGGARA TIMUR	5303	KABUPATEN TIMOR TENGAH UTARA	530321	INSANA TENGAH	5303212006	LETMAFO TIMUR	0,5900	TERTINGGAL
10.861	53	NUSA TENGGARA TIMUR	5303	KABUPATEN TIMOR TENGAH UTARA	530321	INSANA TENGAH	5303212007	OEHALO	0,5335	TERTINGGAL
10.862	53	NUSA TENGGARA TIMUR	5303	KABUPATEN TIMOR TENGAH UTARA	530322	BIBOKI TAN PAH	5303222001	TEBA	0,5957	TERTINGGAL
10.863	53	NUSA TENGGARA TIMUR	5303	KABUPATEN TIMOR TENGAH UTARA	530322	BIBOKI TAN PAH	5303222002	OERINBESI	0,5989	TERTINGGAL
10.864	53	NUSA TENGGARA TIMUR	5303	KABUPATEN TIMOR TENGAH UTARA	530322	BIBOKI TAN PAH	5303222003	OEKOPA	0,5711	TERTINGGAL
10.865	53	NUSA TENGGARA TIMUR	5303	KABUPATEN TIMOR TENGAH UTARA	530323	BIBOKI MOENLEU	5303232001	TUNBES	0,5518	TERTINGGAL
10.866	53	NUSA TENGGARA TIMUR	5303	KABUPATEN TIMOR TENGAH UTARA	530323	BIBOKI MOENLEU	5303232002	LUNIUP	0,5668	TERTINGGAL
10.867	53	NUSA TENGGARA TIMUR	5303	KABUPATEN TIMOR TENGAH UTARA	530323	BIBOKI MOENLEU	5303232003	MATABESI	0,4810	SANGAT TERTINGGAL
10.868	53	NUSA TENGGARA TIMUR	5303	KABUPATEN TIMOR TENGAH UTARA	530323	BIBOKI MOENLEU	5303232004	OEPUAH	0,5867	TERTINGGAL
10.869	53	NUSA TENGGARA TIMUR	5303	KABUPATEN TIMOR TENGAH UTARA	530323	BIBOKI MOENLEU	5303232005	KAUBELE	0,5090	TERTINGGAL
10.870	53	NUSA TENGGARA TIMUR	5303	KABUPATEN TIMOR TENGAH UTARA	530323	BIBOKI MOENLEU	5303232006	OEPUAH UTARA	0,5616	TERTINGGAL
10.871	53	NUSA TENGGARA TIMUR	5303	KABUPATEN TIMOR TENGAH UTARA	530323	BIBOKI MOENLEU	5303232007	OEPUAH SELATAN	0,5694	TERTINGGAL
10.872	53	NUSA TENGGARA TIMUR	5303	KABUPATEN TIMOR TENGAH UTARA	530324	BIBOKI FEOTLEU	5303242001	NAKU	0,5241	TERTINGGAL
10.873	53	NUSA TENGGARA TIMUR	5303	KABUPATEN TIMOR TENGAH UTARA	530324	BIBOKI FEOTLEU	5303242002	BIRUNATUN	0,5018	TERTINGGAL
10.874	53	NUSA TENGGARA TIMUR	5303	KABUPATEN TIMOR TENGAH UTARA	530324	BIBOKI FEOTLEU	5303242003	MAKUN	0,5432	TERTINGGAL
10.875	53	NUSA TENGGARA TIMUR	5303	KABUPATEN TIMOR TENGAH UTARA	530324	BIBOKI FEOTLEU	5303242004	MANUMEAN	0,5652	TERTINGGAL
10.876	53	NUSA TENGGARA TIMUR	5303	KABUPATEN TIMOR TENGAH UTARA	530324	BIBOKI FEOTLEU	5303242005	KULUAN	0,4948	TERTINGGAL
10.877	53	NUSA TENGGARA TIMUR	5304	KABUPATEN BELU	530401	LAMAKNEN	5304012001	KEWAR	0,4967	TERTINGGAL
10.878	53	NUSA TENGGARA TIMUR	5304	KABUPATEN BELU	530401	LAMAKNEN	5304012002	FULUR	0,4960	TERTINGGAL
10.879	53	NUSA TENGGARA TIMUR	5304	KABUPATEN BELU	530401	LAMAKNEN	5304012004	DUARATO	0,5492	TERTINGGAL
10.880	53	NUSA TENGGARA TIMUR	5304	KABUPATEN BELU	530401	LAMAKNEN	5304012005	MAKIR	0,5725	TERTINGGAL
10.881	53	NUSA TENGGARA TIMUR	5304	KABUPATEN BELU	530401	LAMAKNEN	5304012006	LAMAKSENULU	0,5479	TERTINGGAL
10.882	53	NUSA TENGGARA TIMUR	5304	KABUPATEN BELU	530401	LAMAKNEN	5304012009	LEOWALU	0,5076	TERTINGGAL
10.883	53	NUSA TENGGARA TIMUR	5304	KABUPATEN BELU	530401	LAMAKNEN	5304012014	MAUDEM	0,5638	TERTINGGAL
10.884	53	NUSA TENGGARA TIMUR	5304	KABUPATEN BELU	530401	LAMAKNEN	5304012015	MAHUITAS	0,5259	TERTINGGAL
10.885	53	NUSA TENGGARA TIMUR	5304	KABUPATEN BELU	530402	TASIFETOTIMUR	5304022003	SADI	0,5681	TERTINGGAL
10.886	53	NUSA TENGGARA TIMUR	5304	KABUPATEN BELU	530402	TASIFETOTIMUR	5304022004	UMAKLARAN	0,5095	TERTINGGAL
10.887	53	NUSA TENGGARA TIMUR	5304	KABUPATEN BELU	530402	TASIFETOTIMUR	5304022008	TAKIRIN	0,5198	TERTINGGAL
10.888	53	NUSA TENGGARA TIMUR	5304	KABUPATEN BELU	530402	TASIFETOTIMUR	5304022009	BAUHO	0,5974	TERTINGGAL
10.889	53	NUSA TENGGARA TIMUR	5304	KABUPATEN BELU	530402	TASIFETOTIMUR	5304022010	SARABAU	0,5290	TERTINGGAL
10.890	53	NUSA TENGGARA TIMUR	5304	KABUPATEN BELU	530402	TASIFETOTIMUR	5304022018	TIALAI	0,5421	TERTINGGAL



NO	KODE PROVINSI	NAMA PROVINSI	KODE KABUPATEN	NAMA KABUPATEN	KODE KECAMATAN	NAMA KECAMATAN	KODE DESA	NAMA DESA	IDM	STATUS IDM
10.891	53	NUSA TENGGARA TIMUR	5304	KABUPATEN BELU	530402	TASIFETOTIMUR	5304022019	HALIMODOK	0,5017	TERTINGGAL
10.892	53	NUSA TENGGARA TIMUR	5304	KABUPATEN BELU	530404	TASIFETO BARAT	5304042003	LOOKEU	0,4746	SANGAT TERTINGGAL
10.893	53	NUSA TENGGARA TIMUR	5304	KABUPATEN BELU	530404	TASIFETO BARAT	5304042004	DEROKFATURENE	0,5286	TERTINGGAL
10.894	53	NUSA TENGGARA TIMUR	5304	KABUPATEN BELU	530404	TASIFETO BARAT	5304042009	LAWALUTOLUS	0,5629	TERTINGGAL
10.895	53	NUSA TENGGARA TIMUR	5304	KABUPATEN BELU	530405	KAKULUK MESAK	5304052005	LEOSAMA	0,5605	TERTINGGAL
10.896	53	NUSA TENGGARA TIMUR	5304	KABUPATEN BELU	530413	RAIMANUK	5304132001	MANDEU RAIMANUS	0,5652	TERTINGGAL
10.897	53	NUSA TENGGARA TIMUR	5304	KABUPATEN BELU	530413	RAIMANUK	5304132002	RENROA	0,4951	TERTINGGAL
10.898	53	NUSA TENGGARA TIMUR	5304	KABUPATEN BELU	530413	RAIMANUK	5304132003	DUA KORAN	0,5318	TERTINGGAL
10.899	53	NUSA TENGGARA TIMUR	5304	KABUPATEN BELU	530413	RAIMANUK	5304132006	FATURIKA	0,5074	TERTINGGAL
10.900	53	NUSA TENGGARA TIMUR	5304	KABUPATEN BELU	530413	RAIMANUK	5304132009	TASAIN	0,5694	TERTINGGAL
10.901	53	NUSA TENGGARA TIMUR	5304	KABUPATEN BELU	530417	LASIOLAT	5304172007	BAUDAO	0,5867	TERTINGGAL
10.902	53	NUSA TENGGARA TIMUR	5304	KABUPATEN BELU	530418	LAMAKNEN SELATAN	5304182001	EKIN	0,4812	SANGAT TERTINGGAL
10.903	53	NUSA TENGGARA TIMUR	5304	KABUPATEN BELU	530418	LAMAKNEN SELATAN	5304182002	LOONUNA	0,5738	TERTINGGAL
10.904	53	NUSA TENGGARA TIMUR	5304	KABUPATEN BELU	530418	LAMAKNEN SELATAN	5304182005	HENES	0,5308	TERTINGGAL
10.905	53	NUSA TENGGARA TIMUR	5304	KABUPATEN BELU	530418	LAMAKNEN SELATAN	5304182006	DEBULULUK	0,5174	TERTINGGAL
10.906	53	NUSA TENGGARA TIMUR	5304	KABUPATEN BELU	530418	LAMAKNEN SELATAN	5304182007	SISI FATUBERAL	0,5568	TERTINGGAL
10.907	53	NUSA TENGGARA TIMUR	5304	KABUPATEN BELU	530418	LAMAKNEN SELATAN	5304182008	LUTHA RATO	0,5644	TERTINGGAL
10.908	53	NUSA TENGGARA TIMUR	5304	KABUPATEN BELU	530423	NANAET DUABESI	5304232001	DUBESI	0,3843	SANGAT TERTINGGAL
10.909	53	NUSA TENGGARA TIMUR	5304	KABUPATEN BELU	530423	NANAET DUABESI	5304232002	NANAET	0,5662	TERTINGGAL
10.910	53	NUSA TENGGARA TIMUR	5304	KABUPATEN BELU	530423	NANAET DUABESI	5304232003	FOHOEKA	0,5471	TERTINGGAL
10.911	53	NUSA TENGGARA TIMUR	5304	KABUPATEN BELU	530423	NANAET DUABESI	5304232004	NANAENOE	0,5141	TERTINGGAL
10.912	53	NUSA TENGGARA TIMUR	5305	ALOR	535305	ALOR BARAT LAUT	5305022005	AMPERA	0,5760	TERTINGGAL
10.913	53	NUSA TENGGARA TIMUR	5305	ALOR	535305	ALOR BARAT LAUT	5305022007	AIMOLI	0,5487	TERTINGGAL
10.914	53	NUSA TENGGARA TIMUR	5305	ALOR	535305	ALOR BARAT LAUT	5305022009	OTVAI	0,5624	TERTINGGAL
10.915	53	NUSA TENGGARA TIMUR	5305	ALOR	535305	ALOR BARAT LAUT	5305022012	TERNATE	0,5372	TERTINGGAL
10.916	53	NUSA TENGGARA TIMUR	5305	ALOR	535305	ALOR BARAT LAUT	5305022013	TERNATE SELATAN	0,5178	TERTINGGAL
10.917	53	NUSA TENGGARA TIMUR	5305	ALOR	535305	ALOR BARAT LAUT	5305022014	ALILA SELATAN	0,5681	TERTINGGAL
10.918	53	NUSA TENGGARA TIMUR	5305	ALOR	535305	ALOR BARAT LAUT	5305022019	PULAU BUAYA	0,5052	TERTINGGAL
10.919	53	NUSA TENGGARA TIMUR	5305	ALOR	535305	ALOR BARAT LAUT	5305022020	HULNANI	0,5487	TERTINGGAL
10.920	53	NUSA TENGGARA TIMUR	5305	ALOR	535305	ALOR BARAT LAUT	5305022022	O'A MATE	0,5716	TERTINGGAL
10.921	53	NUSA TENGGARA TIMUR	5305	ALOR	535305	ALOR BARAT LAUT	5305022023	ALA*ANG	0,5571	TERTINGGAL
10.922	53	NUSA TENGGARA TIMUR	5305	ALOR	535305	ALOR BARAT LAUT	5305022025	BAMPALOLA	0,5130	TERTINGGAL
10.923	53	NUSA TENGGARA TIMUR	5305	ALOR	535305	ALOR BARAT LAUT	5305022026	LEWALU	0,4984	TERTINGGAL
10.924	53	NUSA TENGGARA TIMUR	5305	ALOR	535305	ALOR BARAT LAUT	5305022027	DULOLONG BARAT	0,5428	TERTINGGAL
10.925	53	NUSA TENGGARA TIMUR	5305	ALOR	535305	ALOR BARAT DAYA	5305032002	PROBUR	0,5163	TERTINGGAL
10.926	53	NUSA TENGGARA TIMUR	5305	KABUPATEN ALOR	530503	ALOR BARAT DAYA	5305032004	WAKAPSIR	0,4519	SANGAT TERTINGGAL
10.927	53	NUSA TENGGARA TIMUR	5305	ALOR	535305	ALOR BARAT DAYA	5305032010	HALERMAN	0,5233	TERTINGGAL
10.928	53	NUSA TENGGARA TIMUR	5305	ALOR	535305	ALOR BARAT DAYA	5305032013	KAFELULANG	0,4370	SANGAT TERTINGGAL
10.929	53	NUSA TENGGARA TIMUR	5305	ALOR	535305	ALOR BARAT DAYA	5305032014	MORAMAM	0,4297	SANGAT TERTINGGAL
10.930	53	NUSA TENGGARA TIMUR	5305	ALOR	535305	ALOR BARAT DAYA	5305032015	PAILELANG	0,5333	TERTINGGAL
10.931	53	NUSA TENGGARA TIMUR	5305	ALOR	535305	ALOR BARAT DAYA	5305032016	WOLWAL BARAT	0,4860	SANGAT TERTINGGAL
10.932	53	NUSA TENGGARA TIMUR	5305	ALOR	535305	ALOR BARAT DAYA	5305032017	WOLWAL TENGAH	0,5110	TERTINGGAL
10.933	53	NUSA TENGGARA TIMUR	5305	ALOR	535305	ALOR BARAT DAYA	5305032018	WOLWAL SELATAN	0,5576	TERTINGGAL
10.934	53	NUSA TENGGARA TIMUR	5305	ALOR	535305	ALOR BARAT DAYA	5305032019	PROBUR UTARA	0,5208	TERTINGGAL
10.935	53	NUSA TENGGARA TIMUR	5305	ALOR	535305	ALOR BARAT DAYA	5305032020	MANATANG	0,4563	SANGAT TERTINGGAL
10.936	53	NUSA TENGGARA TIMUR	5305	ALOR	535305	ALOR BARAT DAYA	5305032021	ORGEN	0,4341	SANGAT TERTINGGAL
10.937	53	NUSA TENGGARA TIMUR	5305	ALOR	535305	ALOR BARAT DAYA	5305032022	WAKAPSIR TIMUR	0,4061	SANGAT TERTINGGAL
10.938	53	NUSA TENGGARA TIMUR	5305	ALOR	535305	ALOR BARAT DAYA	5305032023	KUIFANA	0,4757	SANGAT TERTINGGAL
10.939	53	NUSA TENGGARA TIMUR	5305	ALOR	535305	ALOR BARAT DAYA	5305032027	MARGETA	0,4697	SANGAT TERTINGGAL
10.940	53	NUSA TENGGARA TIMUR	5305	ALOR	535305	ALOR SELATAN	5305042002	KELAI SI BARAT	0,5141	TERTINGGAL
10.941	53	NUSA TENGGARA TIMUR	5305	ALOR	535305	ALOR SELATAN	5305042003	SIDABUI	0,4287	SANGAT TERTINGGAL
10.942	53	NUSA TENGGARA TIMUR	5305	ALOR	535305	ALOR SELATAN	5305042004	PADANG ALANG	0,4982	TERTINGGAL
10.943	53	NUSA TENGGARA TIMUR	5305	ALOR	535305	ALOR SELATAN	5305042005	KUNEMAN	0,4887	SANGAT TERTINGGAL
10.944	53	NUSA TENGGARA TIMUR	5305	ALOR	535305	ALOR SELATAN	5305042006	SILAIPUI	0,5054	TERTINGGAL
10.945	53	NUSA TENGGARA TIMUR	5305	ALOR	535305	ALOR SELATAN	5305042007	KELAI SI TENGAH	0,4960	TERTINGGAL

NO	KODE PROVINSI	NAMA PROVINSI	KODE KABUPATEN	NAMA KABUPATEN	KODE KECAMATAN	NAMA KECAMATAN	KODE DESA	NAMA DESA	IDM	STATUS IDM
10.946	53	NUSA TENGGARA TIMUR	5305	ALOR	535305	ALOR SELATAN	5305042008	KIRAMAN	0,4459	SANGAT TERTINGGAL
10.947	53	NUSA TENGGARA TIMUR	5305	ALOR	535305	ALOR SELATAN	5305042009	MAIKANG	0,4789	SANGAT TERTINGGAL
10.948	53	NUSA TENGGARA TIMUR	5305	ALOR	535305	ALOR SELATAN	5305042010	MALAIPEA	0,4567	SANGAT TERTINGGAL
10.949	53	NUSA TENGGARA TIMUR	5305	ALOR	535305	ALOR SELATAN	5305042011	TAMANAPUI	0,5165	TERTINGGAL
10.950	53	NUSA TENGGARA TIMUR	5305	ALOR	535305	ALOR SELATAN	5305042012	LELLA	0,4941	TERTINGGAL
10.951	53	NUSA TENGGARA TIMUR	5305	ALOR	535305	ALOR SELATAN	5305042013	MANMAS	0,5338	TERTINGGAL
10.952	53	NUSA TENGGARA TIMUR	5305	ALOR	535305	ALOR SELATAN	5305042014	SUBO	0,5160	TERTINGGAL
10.953	53	NUSA TENGGARA TIMUR	5305	ALOR	535305	ALOR TIMUR	5305052005	KOLANA SELATAN	0,5282	TERTINGGAL
10.954	53	NUSA TENGGARA TIMUR	5305	ALOR	535305	ALOR TIMUR	5305052007	PADANG PANJANG	0,5537	TERTINGGAL
10.955	53	NUSA TENGGARA TIMUR	5305	ALOR	535305	ALOR TIMUR	5305052008	MARITAING	0,5488	TERTINGGAL
10.956	53	NUSA TENGGARA TIMUR	5305	ALOR	535305	ALOR TIMUR	5305052010	ELOK	0,5820	TERTINGGAL
10.957	53	NUSA TENGGARA TIMUR	5305	KABUPATEN ALOR	530505	ALOR TIMUR	5305052011	TANGLAPUI TIMUR	0,5854	TERTINGGAL
10.958	53	NUSA TENGGARA TIMUR	5305	ALOR	535305	ALOR TIMUR	5305052012	MAUSAMANG	0,5037	TERTINGGAL
10.959	53	NUSA TENGGARA TIMUR	5305	ALOR	535305	PANTAR	5305062005	PANDAI	0,5002	TERTINGGAL
10.960	53	NUSA TENGGARA TIMUR	5305	ALOR	535305	PANTAR	5305062009	BANDAR	0,5388	TERTINGGAL
10.961	53	NUSA TENGGARA TIMUR	5305	ALOR	535305	PANTAR	5305062010	BAOLANG	0,5462	TERTINGGAL
10.962	53	NUSA TENGGARA TIMUR	5305	ALOR	535305	PANTAR	5305062011	MUNASELI	0,5894	TERTINGGAL
10.963	53	NUSA TENGGARA TIMUR	5305	ALOR	535305	PANTAR	5305062012	HELANGDOHI	0,5634	TERTINGGAL
10.964	53	NUSA TENGGARA TIMUR	5305	ALOR	535305	PANTAR	5305062013	WAILAWAR	0,5689	TERTINGGAL
10.965	53	NUSA TENGGARA TIMUR	5305	ALOR	535305	PANTAR	5305062014	BANA	0,5489	TERTINGGAL
10.966	53	NUSA TENGGARA TIMUR	5305	ALOR	535305	PANTAR	5305062016	BOUWELI	0,5499	TERTINGGAL
10.967	53	NUSA TENGGARA TIMUR	5305	ALOR	535305	PANTAR	5305062017	BUKIT MAS	0,5327	TERTINGGAL
10.968	53	NUSA TENGGARA TIMUR	5305	ALOR	535305	PANTAR	5305062019	MADAR	0,5388	TERTINGGAL
10.969	53	NUSA TENGGARA TIMUR	5305	ALOR	535305	ALOR TENGAH UTARA	5305072002	LEMBUR TENGAH	0,5234	TERTINGGAL
10.970	53	NUSA TENGGARA TIMUR	5305	ALOR	535305	ALOR TENGAH UTARA	5305072004	LIKWATANG	0,5261	TERTINGGAL
10.971	53	NUSA TENGGARA TIMUR	5305	ALOR	535305	ALOR TENGAH UTARA	5305072008	FUISAMA	0,5133	TERTINGGAL
10.972	53	NUSA TENGGARA TIMUR	5305	ALOR	535305	ALOR TENGAH UTARA	5305072010	KAFAKBEKA	0,5203	TERTINGGAL
10.973	53	NUSA TENGGARA TIMUR	5305	ALOR	535305	ALOR TENGAH UTARA	5305072011	MANETWATI	0,4810	SANGAT TERTINGGAL
10.974	53	NUSA TENGGARA TIMUR	5305	ALOR	535305	ALOR TENGAH UTARA	5305072012	LAKWATI	0,4997	TERTINGGAL
10.975	53	NUSA TENGGARA TIMUR	5305	ALOR	535305	ALOR TENGAH UTARA	5305072014	DAPITAU	0,4697	SANGAT TERTINGGAL
10.976	53	NUSA TENGGARA TIMUR	5305	ALOR	535305	ALOR TENGAH UTARA	5305072019	WELAI SELATAN	0,5746	TERTINGGAL
10.977	53	NUSA TENGGARA TIMUR	5305	ALOR	535305	ALOR TENGAH UTARA	5305072020	TOMINUKU	0,4845	SANGAT TERTINGGAL
10.978	53	NUSA TENGGARA TIMUR	5305	ALOR	535305	ALOR TIMUR LAUT	5305082001	PIDO	0,4716	SANGAT TERTINGGAL
10.979	53	NUSA TENGGARA TIMUR	5305	KABUPATEN ALOR	530508	ALOR TIMUR LAUT	5305082002	WAI SIKA	0,5433	TERTINGGAL
10.980	53	NUSA TENGGARA TIMUR	5305	ALOR	535305	ALOR TIMUR LAUT	5305082003	KAMOT	0,3519	SANGAT TERTINGGAL
10.981	53	NUSA TENGGARA TIMUR	5305	ALOR	535305	ALOR TIMUR LAUT	5305082004	TARAMANA	0,5778	TERTINGGAL
10.982	53	NUSA TENGGARA TIMUR	5305	ALOR	535305	ALOR TIMUR LAUT	5305082006	LIPPANG	0,3519	SANGAT TERTINGGAL
10.983	53	NUSA TENGGARA TIMUR	5305	KABUPATEN ALOR	530508	ALOR TIMUR LAUT	5305082008	AIR MANCUR	0,5100	TERTINGGAL
10.984	53	NUSA TENGGARA TIMUR	5305	KABUPATEN ALOR	530509	PANTAR BARAT	5305092002	BARALER	0,5889	TERTINGGAL
10.985	53	NUSA TENGGARA TIMUR	5305	KABUPATEN ALOR	530509	PANTAR BARAT	5305092003	KALONDAMA	0,5133	TERTINGGAL
10.986	53	NUSA TENGGARA TIMUR	5305	KABUPATEN ALOR	530509	PANTAR BARAT	5305092007	LEER	0,5302	TERTINGGAL
10.987	53	NUSA TENGGARA TIMUR	5305	ALOR	535305	PANTAR BARAT	5305092019	BLANG MERANG	0,5352	TERTINGGAL
10.988	53	NUSA TENGGARA TIMUR	5305	ALOR	535305	PANTAR BARAT	5305092020	ILLU	0,5595	TERTINGGAL
10.989	53	NUSA TENGGARA TIMUR	5305	ALOR	535305	PANTAR BARAT	5305092024	PIRINGSINA	0,4919	TERTINGGAL
10.990	53	NUSA TENGGARA TIMUR	5305	ALOR	535305	KABOLA	5305102002	KOPIDIL	0,5702	TERTINGGAL
10.991	53	NUSA TENGGARA TIMUR	5305	ALOR	535305	KABOLA	5305102003	PANTE DEERE	0,5684	TERTINGGAL
10.992	53	NUSA TENGGARA TIMUR	5305	ALOR	535305	KABOLA	5305102004	LAWAHING	0,5887	TERTINGGAL
10.993	53	NUSA TENGGARA TIMUR	5305	ALOR	535305	PULAU PURA	5305112002	MARU	0,5885	TERTINGGAL
10.994	53	NUSA TENGGARA TIMUR	5305	ALOR	535305	PULAU PURA	5305112003	PURA UTARA	0,4887	SANGAT TERTINGGAL
10.995	53	NUSA TENGGARA TIMUR	5305	ALOR	535305	PULAU PURA	5305112004	PURA SELATAN	0,5154	TERTINGGAL
10.996	53	NUSA TENGGARA TIMUR	5305	ALOR	535305	PULAU PURA	5305112005	PURA TIMUR	0,5584	TERTINGGAL
10.997	53	NUSA TENGGARA TIMUR	5305	ALOR	535305	PULAU PURA	5305112006	PURA BARAT	0,5573	TERTINGGAL
10.998	53	NUSA TENGGARA TIMUR	5305	ALOR	535305	MATARU	5305122001	MATARU SELATAN	0,5801	TERTINGGAL
10.999	53	NUSA TENGGARA TIMUR	5305	ALOR	535305	MATARU	5305122002	MATARU UTARA	0,4695	SANGAT TERTINGGAL
11.000	53	NUSA TENGGARA TIMUR	5305	ALOR	535305	MATARU	5305122003	LAKATULI	0,4823	SANGAT TERTINGGAL



NO	KODE PROVINSI	NAMA PROVINSI	KODE KABUPATEN	NAMA KABUPATEN	KODE KECAMATAN	NAMA KECAMATAN	KODE DESA	NAMA DESA	IDM	STATUS IDM
11.001	53	NUSA TENGGARA TIMUR	5305	ALOR	535305	MATARU	5305122004	MATARU TIMUR	0,5070	TERTINGGAL
11.002	53	NUSA TENGGARA TIMUR	5305	ALOR	535305	MATARU	5305122005	KAMAIFUI	0,5109	TERTINGGAL
11.003	53	NUSA TENGGARA TIMUR	5305	ALOR	535305	MATARU	5305122006	MATARU BARAT	0,4996	TERTINGGAL
11.004	53	NUSA TENGGARA TIMUR	5305	ALOR	535305	MATARU	5305122007	TAMAN MATARU	0,5203	TERTINGGAL
11.005	53	NUSA TENGGARA TIMUR	5305	ALOR	535305	PUREMAN	5305132001	LANGKURU	0,5520	TERTINGGAL
11.006	53	NUSA TENGGARA TIMUR	5305	ALOR	535305	PUREMAN	5305132002	PURNAMA	0,4776	SANGAT TERTINGGAL
11.007	53	NUSA TENGGARA TIMUR	5305	ALOR	535305	PUREMAN	5305132004	LANGKURU UTARA	0,4493	SANGAT TERTINGGAL
11.008	53	NUSA TENGGARA TIMUR	5305	ALOR	535305	PANTAR TIMUR	5305142001	NULE	0,5223	TERTINGGAL
11.009	53	NUSA TENGGARA TIMUR	5305	ALOR	535305	PANTAR TIMUR	5305142002	KALEB	0,5560	TERTINGGAL
11.010	53	NUSA TENGGARA TIMUR	5305	ALOR	535305	PANTAR TIMUR	5305142004	KAERA	0,4185	SANGAT TERTINGGAL
11.011	53	NUSA TENGGARA TIMUR	5305	ALOR	535305	PANTAR TIMUR	5305142005	MAWAR	0,5463	TERTINGGAL
11.012	53	NUSA TENGGARA TIMUR	5305	ALOR	535305	PANTAR TIMUR	5305142006	MERDEKA	0,4946	TERTINGGAL
11.013	53	NUSA TENGGARA TIMUR	5305	ALOR	535305	PANTAR TIMUR	5305142007	OMBAY	0,5648	TERTINGGAL
11.014	53	NUSA TENGGARA TIMUR	5305	ALOR	535305	PANTAR TIMUR	5305142008	LEKOM	0,4251	SANGAT TERTINGGAL
11.015	53	NUSA TENGGARA TIMUR	5305	ALOR	535305	PANTAR TIMUR	5305142009	BUNGABALI	0,5499	TERTINGGAL
11.016	53	NUSA TENGGARA TIMUR	5305	ALOR	535305	PANTAR TIMUR	5305142010	TEREWENG	0,4846	SANGAT TERTINGGAL
11.017	53	NUSA TENGGARA TIMUR	5305	ALOR	535305	PANTAR TIMUR	5305142011	LALAFANG	0,4194	SANGAT TERTINGGAL
11.018	53	NUSA TENGGARA TIMUR	5305	ALOR	535305	LEMBUR	5305152002	LUBA	0,5591	TERTINGGAL
11.019	53	NUSA TENGGARA TIMUR	5305	ALOR	535305	LEMBUR	5305152003	TALWAI	0,5013	TERTINGGAL
11.020	53	NUSA TENGGARA TIMUR	5305	ALOR	535305	LEMBUR	5305152005	WAIMI	0,5651	TERTINGGAL
11.021	53	NUSA TENGGARA TIMUR	5305	ALOR	535305	LEMBUR	5305152006	TASI	0,4788	SANGAT TERTINGGAL
11.022	53	NUSA TENGGARA TIMUR	5305	ALOR	535305	PANTAR TENGAH	5305162001	TUDE	0,5112	TERTINGGAL
11.023	53	NUSA TENGGARA TIMUR	5305	ALOR	535305	PANTAR TENGAH	5305162002	MAUTA	0,5239	TERTINGGAL
11.024	53	NUSA TENGGARA TIMUR	5305	ALOR	535305	PANTAR TENGAH	5305162003	MURIABANG	0,5780	TERTINGGAL
11.025	53	NUSA TENGGARA TIMUR	5305	ALOR	535305	PANTAR TENGAH	5305162004	TUBBE	0,5778	TERTINGGAL
11.026	53	NUSA TENGGARA TIMUR	5305	ALOR	535305	PANTAR TENGAH	5305162005	TAMAKH	0,5058	TERTINGGAL
11.027	53	NUSA TENGGARA TIMUR	5305	ALOR	535305	PANTAR TENGAH	5305162006	BAGANG	0,4927	TERTINGGAL
11.028	53	NUSA TENGGARA TIMUR	5305	ALOR	535305	PANTAR TENGAH	5305162007	TOANG	0,3825	SANGAT TERTINGGAL
11.029	53	NUSA TENGGARA TIMUR	5305	ALOR	535305	PANTAR TENGAH	5305162008	EKA JAYA	0,5551	TERTINGGAL
11.030	53	NUSA TENGGARA TIMUR	5305	ALOR	535305	PANTAR TENGAH	5305162009	ARAMABA	0,5350	TERTINGGAL
11.031	53	NUSA TENGGARA TIMUR	5305	ALOR	535305	PANTAR TENGAH	5305162010	DELAKI	0,5013	TERTINGGAL
11.032	53	NUSA TENGGARA TIMUR	5305	ALOR	535305	PANTAR BARU LAUT	5305172002	MARISA	0,4933	TERTINGGAL
11.033	53	NUSA TENGGARA TIMUR	5305	ALOR	535305	PANTAR BARU LAUT	5305172003	LAMMA	0,4806	SANGAT TERTINGGAL
11.034	53	NUSA TENGGARA TIMUR	5305	ALOR	535305	PANTAR BARU LAUT	5305172004	ALLUMANG	0,4995	TERTINGGAL
11.035	53	NUSA TENGGARA TIMUR	5305	ALOR	535305	PANTAR BARU LAUT	5305172005	BEANGONONG	0,5163	TERTINGGAL
11.036	53	NUSA TENGGARA TIMUR	5305	ALOR	535305	PANTAR BARU LAUT	5305172006	KALONDAMA BARAT	0,4800	SANGAT TERTINGGAL
11.037	53	NUSA TENGGARA TIMUR	5305	ALOR	535305	PANTAR BARU LAUT	5305172007	KALONDAMA TENGAH	0,4800	SANGAT TERTINGGAL
11.038	53	NUSA TENGGARA TIMUR	5306	KABUPATEN FLORES TIMUR	530602	TITEHENA	5306022005	TENAWAHANG	0,5898	TERTINGGAL
11.039	53	NUSA TENGGARA TIMUR	5306	KABUPATEN FLORES TIMUR	530602	TITEHENA	5306022011	ADABANG	0,5601	TERTINGGAL
11.040	53	NUSA TENGGARA TIMUR	5306	KABUPATEN FLORES TIMUR	530602	TITEHENA	5306022013	DULI JAYA	0,5470	TERTINGGAL
11.041	53	NUSA TENGGARA TIMUR	5306	KABUPATEN FLORES TIMUR	530605	TANJUNG BUNGA	5306052006	LEWOBUNGA	0,5018	TERTINGGAL
11.042	53	NUSA TENGGARA TIMUR	5306	KABUPATEN FLORES TIMUR	530605	TANJUNG BUNGA	5306052012	LAMATUTU	0,5465	TERTINGGAL
11.043	53	NUSA TENGGARA TIMUR	5306	KABUPATEN FLORES TIMUR	530605	TANJUNG BUNGA	5306052016	BANDONA	0,5652	TERTINGGAL
11.044	53	NUSA TENGGARA TIMUR	5306	KABUPATEN FLORES TIMUR	530605	TANJUNG BUNGA	5306052017	NUSA NIPA	0,5371	TERTINGGAL
11.045	53	NUSA TENGGARA TIMUR	5306	KABUPATEN FLORES TIMUR	530605	TANJUNG BUNGA	5306052018	PATISIRA WALANG	0,5526	TERTINGGAL
11.046	53	NUSA TENGGARA TIMUR	5306	KABUPATEN FLORES TIMUR	530605	TANJUNG BUNGA	5306052021	ARANSINA	0,5467	TERTINGGAL
11.047	53	NUSA TENGGARA TIMUR	5306	KABUPATEN FLORES TIMUR	530605	TANJUNG BUNGA	5306052022	LATONLIWO DUA	0,5059	TERTINGGAL
11.048	53	NUSA TENGGARA TIMUR	5306	KABUPATEN FLORES TIMUR	530605	TANJUNG BUNGA	5306052023	AMANABI	0,5205	TERTINGGAL
11.049	53	NUSA TENGGARA TIMUR	5306	KABUPATEN FLORES TIMUR	530606	SOLOR BARAT	5306062003	LAMAOLE	0,5708	TERTINGGAL
11.050	53	NUSA TENGGARA TIMUR	5306	KABUPATEN FLORES TIMUR	530606	SOLOR BARAT	5306062004	KALELU	0,5864	TERTINGGAL
11.051	53	NUSA TENGGARA TIMUR	5306	KABUPATEN FLORES TIMUR	530606	SOLOR BARAT	5306062007	BALAWELING II	0,5679	TERTINGGAL
11.052	53	NUSA TENGGARA TIMUR	5306	KABUPATEN FLORES TIMUR	530606	SOLOR BARAT	5306062014	LAMAWALANG	0,5905	TERTINGGAL
11.053	53	NUSA TENGGARA TIMUR	5306	KABUPATEN FLORES TIMUR	530606	SOLOR BARAT	5306062017	LEWOTANAH OLE	0,5748	TERTINGGAL
11.054	53	NUSA TENGGARA TIMUR	5306	KABUPATEN FLORES TIMUR	530606	SOLOR BARAT	5306062019	TITEHENA	0,5230	TERTINGGAL
11.055	53	NUSA TENGGARA TIMUR	5306	KABUPATEN FLORES TIMUR	530607	SOLOR TIMUR	5306072002	WATANHURA	0,5484	TERTINGGAL

NO	KODE PROVINSI	NAMA PROVINSI	KODE KABUPATEN	NAMA KABUPATEN	KODE KECAMATAN	NAMA KECAMATAN	KODE DESA	NAMA DESA	IDM	STATUS IDM
11.056	53	NUSA TENGGARA TIMUR	5306	KABUPATEN FLORES TIMUR	530607	SOLOR TIMUR	5306072003	LEBAO	0,5670	TERTINGGAL
11.057	53	NUSA TENGGARA TIMUR	5306	KABUPATEN FLORES TIMUR	530607	SOLOR TIMUR	5306072005	MOTONWUTUN	0,5433	TERTINGGAL
11.058	53	NUSA TENGGARA TIMUR	5306	KABUPATEN FLORES TIMUR	530607	SOLOR TIMUR	5306072010	WULUBLONG	0,5637	TERTINGGAL
11.059	53	NUSA TENGGARA TIMUR	5306	KABUPATEN FLORES TIMUR	530607	SOLOR TIMUR	5306072011	LIWO	0,5618	TERTINGGAL
11.060	53	NUSA TENGGARA TIMUR	5306	KABUPATEN FLORES TIMUR	530607	SOLOR TIMUR	5306072016	WATANHURA II	0,5879	TERTINGGAL
11.061	53	NUSA TENGGARA TIMUR	5306	KABUPATEN FLORES TIMUR	530607	SOLOR TIMUR	5306072017	LEWOGKA	0,5588	TERTINGGAL
11.062	53	NUSA TENGGARA TIMUR	5306	KABUPATEN FLORES TIMUR	530607	SOLOR TIMUR	5306072018	LAMAWAI	0,5043	TERTINGGAL
11.063	53	NUSA TENGGARA TIMUR	5306	KABUPATEN FLORES TIMUR	530608	ADONARA BARAT	5306082010	BUKIT SEBURI I	0,5024	TERTINGGAL
11.064	53	NUSA TENGGARA TIMUR	5306	KABUPATEN FLORES TIMUR	530608	ADONARA BARAT	5306082015	WUREH	0,5986	TERTINGGAL
11.065	53	NUSA TENGGARA TIMUR	5306	KABUPATEN FLORES TIMUR	530608	ADONARA BARAT	5306082016	TONUWOTAN	0,5635	TERTINGGAL
11.066	53	NUSA TENGGARA TIMUR	5306	KABUPATEN FLORES TIMUR	530608	ADONARA BARAT	5306082026	KIMAKAMAK	0,5814	TERTINGGAL
11.067	53	NUSA TENGGARA TIMUR	5306	KABUPATEN FLORES TIMUR	530608	ADONARA BARAT	5306082032	NIMUN DANIBAO	0,5745	TERTINGGAL
11.068	53	NUSA TENGGARA TIMUR	5306	KABUPATEN FLORES TIMUR	530608	ADONARA BARAT	5306082036	RIANGPADU	0,5762	TERTINGGAL
11.069	53	NUSA TENGGARA TIMUR	5306	KABUPATEN FLORES TIMUR	530609	WOTAN ULUMANDO	5306092004	OYANGBARANG	0,5900	TERTINGGAL
11.070	53	NUSA TENGGARA TIMUR	5306	KABUPATEN FLORES TIMUR	530609	WOTAN ULUMANDO	5306092005	KAWELA	0,4925	TERTINGGAL
11.071	53	NUSA TENGGARA TIMUR	5306	KABUPATEN FLORES TIMUR	530609	WOTAN ULUMANDO	5306092013	DEMONDEI	0,4906	SANGAT TERTINGGAL
11.072	53	NUSA TENGGARA TIMUR	5306	KABUPATEN FLORES TIMUR	530610	ADONARA TIMUR	5306102008	NARASASINA	0,4935	TERTINGGAL
11.073	53	NUSA TENGGARA TIMUR	5306	KABUPATEN FLORES TIMUR	530610	ADONARA TIMUR	5306102013	LEWOBUNGA	0,5881	TERTINGGAL
11.074	53	NUSA TENGGARA TIMUR	5306	KABUPATEN FLORES TIMUR	530610	ADONARA TIMUR	5306102021	SAOSINA	0,5908	TERTINGGAL
11.075	53	NUSA TENGGARA TIMUR	5306	KABUPATEN FLORES TIMUR	530612	WITIHAMA	5306122002	TUAGOETOB	0,5838	TERTINGGAL
11.076	53	NUSA TENGGARA TIMUR	5306	KABUPATEN FLORES TIMUR	530612	WITIHAMA	5306122003	WERANGGERE	0,5657	TERTINGGAL
11.077	53	NUSA TENGGARA TIMUR	5306	KABUPATEN FLORES TIMUR	530612	WITIHAMA	5306122012	RIANGDULI	0,5703	TERTINGGAL
11.078	53	NUSA TENGGARA TIMUR	5306	KABUPATEN FLORES TIMUR	530612	WITIHAMA	5306122013	WAIWURING	0,5948	TERTINGGAL
11.079	53	NUSA TENGGARA TIMUR	5306	KABUPATEN FLORES TIMUR	530612	WITIHAMA	5306122014	BAOBAGE	0,5502	TERTINGGAL
11.080	53	NUSA TENGGARA TIMUR	5306	KABUPATEN FLORES TIMUR	530612	WITIHAMA	5306122015	LAMALEKA	0,5443	TERTINGGAL
11.081	53	NUSA TENGGARA TIMUR	5306	KABUPATEN FLORES TIMUR	530612	WITIHAMA	5306122016	BALAWELING NOTEN	0,5844	TERTINGGAL
11.082	53	NUSA TENGGARA TIMUR	5306	KABUPATEN FLORES TIMUR	530613	ILE BOLENG	5306132005	LAMAWOLO	0,5879	TERTINGGAL
11.083	53	NUSA TENGGARA TIMUR	5306	KABUPATEN FLORES TIMUR	530613	ILE BOLENG	5306132010	NELEBLONG	0,5616	TERTINGGAL
11.084	53	NUSA TENGGARA TIMUR	5306	KABUPATEN FLORES TIMUR	530613	ILE BOLENG	5306132011	DUABLONG	0,5454	TERTINGGAL
11.085	53	NUSA TENGGARA TIMUR	5306	KABUPATEN FLORES TIMUR	530613	ILE BOLENG	5306132013	NELELAMAWANGI	0,5749	TERTINGGAL
11.086	53	NUSA TENGGARA TIMUR	5306	KABUPATEN FLORES TIMUR	530613	ILE BOLENG	5306132014	HARUBALA	0,5952	TERTINGGAL
11.087	53	NUSA TENGGARA TIMUR	5306	KABUPATEN FLORES TIMUR	530613	ILE BOLENG	5306132016	LAMABAYUNG	0,5208	TERTINGGAL
11.088	53	NUSA TENGGARA TIMUR	5306	KABUPATEN FLORES TIMUR	530613	ILE BOLENG	5306132018	DOKENG	0,5802	TERTINGGAL
11.089	53	NUSA TENGGARA TIMUR	5306	KABUPATEN FLORES TIMUR	530613	ILE BOLENG	5306132019	BAYUNTAA	0,5933	TERTINGGAL
11.090	53	NUSA TENGGARA TIMUR	5306	KABUPATEN FLORES TIMUR	530613	ILE BOLENG	5306132021	NELELAMAWANGI DUA	0,5603	TERTINGGAL
11.091	53	NUSA TENGGARA TIMUR	5306	KABUPATEN FLORES TIMUR	530617	ADONARA	5306172002	KOLIMASANG	0,5733	TERTINGGAL
11.092	53	NUSA TENGGARA TIMUR	5306	KABUPATEN FLORES TIMUR	530617	ADONARA	5306172005	NISA NULAN	0,5186	TERTINGGAL
11.093	53	NUSA TENGGARA TIMUR	5306	KABUPATEN FLORES TIMUR	530617	ADONARA	5306172006	LAMAHODA	0,5195	TERTINGGAL
11.094	53	NUSA TENGGARA TIMUR	5306	KABUPATEN FLORES TIMUR	530617	ADONARA	5306172007	ADONARA	0,5632	TERTINGGAL
11.095	53	NUSA TENGGARA TIMUR	5306	KABUPATEN FLORES TIMUR	530617	ADONARA	5306172008	KOLIPETUNG	0,4948	TERTINGGAL
11.096	53	NUSA TENGGARA TIMUR	5306	KABUPATEN FLORES TIMUR	530618	ADONARA TENGAH	5306182002	KOKOTOB	0,5843	TERTINGGAL
11.097	53	NUSA TENGGARA TIMUR	5306	KABUPATEN FLORES TIMUR	530618	ADONARA TENGAH	5306182005	NUBALEMA	0,5692	TERTINGGAL
11.098	53	NUSA TENGGARA TIMUR	5306	KABUPATEN FLORES TIMUR	530618	ADONARA TENGAH	5306182008	BAYA	0,5987	TERTINGGAL
11.099	53	NUSA TENGGARA TIMUR	5306	KABUPATEN FLORES TIMUR	530618	ADONARA TENGAH	5306182011	HOKO HOROWURA	0,5881	TERTINGGAL
11.100	53	NUSA TENGGARA TIMUR	5307	KABUPATEN SIKKA	530701	PAGA	5307012008	LENANDARETA	0,4830	SANGAT TERTINGGAL
11.101	53	NUSA TENGGARA TIMUR	5307	KABUPATEN SIKKA	530701	PAGA	5307012012	MAULOO	0,4999	TERTINGGAL
11.102	53	NUSA TENGGARA TIMUR	5307	KABUPATEN SIKKA	530701	PAGA	5307012013	WOLOREGA	0,4643	SANGAT TERTINGGAL
11.103	53	NUSA TENGGARA TIMUR	5307	KABUPATEN SIKKA	530701	PAGA	5307012015	WOLOWONA	0,5411	TERTINGGAL
11.104	53	NUSA TENGGARA TIMUR	5307	KABUPATEN SIKKA	530702	MEGO	5307022001	BHERA	0,5000	TERTINGGAL
11.105	53	NUSA TENGGARA TIMUR	5307	KABUPATEN SIKKA	530702	MEGO	5307022002	DOBO	0,5181	TERTINGGAL
11.106	53	NUSA TENGGARA TIMUR	5307	KABUPATEN SIKKA	530702	MEGO	5307022003	GERA	0,4910	TERTINGGAL
11.107	53	NUSA TENGGARA TIMUR	5307	KABUPATEN SIKKA	530702	MEGO	5307022004	LIAKUTU	0,4532	SANGAT TERTINGGAL
11.108	53	NUSA TENGGARA TIMUR	5307	KABUPATEN SIKKA	530702	MEGO	5307022005	PARABUBU	0,4832	SANGAT TERTINGGAL
11.109	53	NUSA TENGGARA TIMUR	5307	KABUPATEN SIKKA	530702	MEGO	5307022006	WOLODHESA	0,5576	TERTINGGAL
11.110	53	NUSA TENGGARA TIMUR	5307	KABUPATEN SIKKA	530702	MEGO	5307022007	KOROBHERA	0,5006	TERTINGGAL



NO	KODE PROVINSI	NAMA PROVINSI	KODE KABUPATEN	NAMA KABUPATEN	KODE KECAMATAN	NAMA KECAMATAN	KODE DESA	NAMA DESA	IDM	STATUS IDM
11.111	53	NUSA TENGGARA TIMUR	5307	KABUPATEN SIKKA	530702	MEGO	5307022008	NAPUGERA	0,5284	TERTINGGAL
11.112	53	NUSA TENGGARA TIMUR	5307	KABUPATEN SIKKA	530702	MEGO	5307022009	KOWI	0,5010	TERTINGGAL
11.113	53	NUSA TENGGARA TIMUR	5307	KABUPATEN SIKKA	530702	MEGO	5307022010	DOBO NUAPUU	0,5908	TERTINGGAL
11.114	53	NUSA TENGGARA TIMUR	5307	KABUPATEN SIKKA	530703	LELA	5307032004	KOLIDETUNG	0,5676	TERTINGGAL
11.115	53	NUSA TENGGARA TIMUR	5307	KABUPATEN SIKKA	530703	LELA	5307032006	ILIGAI	0,5595	TERTINGGAL
11.116	53	NUSA TENGGARA TIMUR	5307	KABUPATEN SIKKA	530703	LELA	5307032008	BAOPAAT	0,5694	TERTINGGAL
11.117	53	NUSA TENGGARA TIMUR	5307	KABUPATEN SIKKA	530704	NITA	5307042004	LADOGA HAR	0,5919	TERTINGGAL
11.118	53	NUSA TENGGARA TIMUR	5307	KABUPATEN SIKKA	530704	NITA	5307042006	WULIWUTIK	0,5306	TERTINGGAL
11.119	53	NUSA TENGGARA TIMUR	5307	KABUPATEN SIKKA	530704	NITA	5307042009	RIIT	0,5617	TERTINGGAL
11.120	53	NUSA TENGGARA TIMUR	5307	KABUPATEN SIKKA	530704	NITA	5307042010	TILANG	0,5576	TERTINGGAL
11.121	53	NUSA TENGGARA TIMUR	5307	KABUPATEN SIKKA	530704	NITA	5307042011	NIRANGKLIUNG	0,5319	TERTINGGAL
11.122	53	NUSA TENGGARA TIMUR	5307	KABUPATEN SIKKA	530704	NITA	5307042017	MAHEBORA	0,5105	TERTINGGAL
11.123	53	NUSA TENGGARA TIMUR	5307	KABUPATEN SIKKA	530705	ALOK	5307052015	SAMPARONG	0,5419	TERTINGGAL
11.124	53	NUSA TENGGARA TIMUR	5307	KABUPATEN SIKKA	530705	ALOK	5307052016	GUNUNG SARI	0,5829	TERTINGGAL
11.125	53	NUSA TENGGARA TIMUR	5307	KABUPATEN SIKKA	530706	PALUE	5307062001	MALURIWU	0,4792	SANGAT TERTINGGAL
11.126	53	NUSA TENGGARA TIMUR	5307	KABUPATEN SIKKA	530706	PALUE	5307062002	RERUWAIRERE	0,4395	SANGAT TERTINGGAL
11.127	53	NUSA TENGGARA TIMUR	5307	KABUPATEN SIKKA	530706	PALUE	5307062003	TUANGGEO	0,4437	SANGAT TERTINGGAL
11.128	53	NUSA TENGGARA TIMUR	5307	KABUPATEN SIKKA	530706	PALUE	5307062004	LADOLAKA	0,4624	SANGAT TERTINGGAL
11.129	53	NUSA TENGGARA TIMUR	5307	KABUPATEN SIKKA	530706	PALUE	5307062005	NITUNGLEA	0,4190	SANGAT TERTINGGAL
11.130	53	NUSA TENGGARA TIMUR	5307	KABUPATEN SIKKA	530706	PALUE	5307062006	ROKIROLE	0,4757	SANGAT TERTINGGAL
11.131	53	NUSA TENGGARA TIMUR	5307	KABUPATEN SIKKA	530706	PALUE	5307062007	KESOKOJA	0,4849	SANGAT TERTINGGAL
11.132	53	NUSA TENGGARA TIMUR	5307	KABUPATEN SIKKA	530706	PALUE	5307062008	LIDI	0,4376	SANGAT TERTINGGAL
11.133	53	NUSA TENGGARA TIMUR	5307	KABUPATEN SIKKA	530708	TALIBURA	5307082001	DARAT GUNUNG	0,5151	TERTINGGAL
11.134	53	NUSA TENGGARA TIMUR	5307	KABUPATEN SIKKA	530708	TALIBURA	5307082002	OJANG	0,4789	SANGAT TERTINGGAL
11.135	53	NUSA TENGGARA TIMUR	5307	KABUPATEN SIKKA	530708	TALIBURA	5307082003	HIKONG	0,5490	TERTINGGAL
11.136	53	NUSA TENGGARA TIMUR	5307	KABUPATEN SIKKA	530708	TALIBURA	5307082006	NEBE	0,5770	TERTINGGAL
11.137	53	NUSA TENGGARA TIMUR	5307	KABUPATEN SIKKA	530708	TALIBURA	5307082007	WAILAMUNG	0,5671	TERTINGGAL
11.138	53	NUSA TENGGARA TIMUR	5307	KABUPATEN SIKKA	530708	TALIBURA	5307082008	LEWOMADA	0,5208	TERTINGGAL
11.139	53	NUSA TENGGARA TIMUR	5307	KABUPATEN SIKKA	530708	TALIBURA	5307082011	DARAT PANTAI	0,5265	TERTINGGAL
11.140	53	NUSA TENGGARA TIMUR	5307	KABUPATEN SIKKA	530708	TALIBURA	5307082014	KRINGA	0,5938	TERTINGGAL
11.141	53	NUSA TENGGARA TIMUR	5307	KABUPATEN SIKKA	530708	TALIBURA	5307082015	BANGKOOOR	0,5414	TERTINGGAL
11.142	53	NUSA TENGGARA TIMUR	5307	KABUPATEN SIKKA	530708	TALIBURA	5307082017	TIMUTAWA	0,5487	TERTINGGAL
11.143	53	NUSA TENGGARA TIMUR	5307	KABUPATEN SIKKA	530709	WAIGETE	5307092002	EGON	0,5121	TERTINGGAL
11.144	53	NUSA TENGGARA TIMUR	5307	KABUPATEN SIKKA	530709	WAIGETE	5307092004	AIBURA	0,5078	TERTINGGAL
11.145	53	NUSA TENGGARA TIMUR	5307	KABUPATEN SIKKA	530709	WAIGETE	5307092008	NANGATOBONG	0,5079	TERTINGGAL
11.146	53	NUSA TENGGARA TIMUR	5307	KABUPATEN SIKKA	530709	WAIGETE	5307092009	WATUDIRAN	0,5446	TERTINGGAL
11.147	53	NUSA TENGGARA TIMUR	5307	KABUPATEN SIKKA	530710	KEWAPANTE	5307102005	SEUSINA	0,5433	TERTINGGAL
11.148	53	NUSA TENGGARA TIMUR	5307	KABUPATEN SIKKA	530710	KEWAPANTE	5307102007	KOPONG	0,5506	TERTINGGAL
11.149	53	NUSA TENGGARA TIMUR	5307	KABUPATEN SIKKA	530710	KEWAPANTE	5307102009	IANTENA	0,5021	TERTINGGAL
11.150	53	NUSA TENGGARA TIMUR	5307	KABUPATEN SIKKA	530710	KEWAPANTE	5307102016	UMAGERA	0,5706	TERTINGGAL
11.151	53	NUSA TENGGARA TIMUR	5307	KABUPATEN SIKKA	530711	BOLA	5307112001	HOKOR	0,4908	TERTINGGAL
11.152	53	NUSA TENGGARA TIMUR	5307	KABUPATEN SIKKA	530711	BOLA	5307112002	WOLONWALU	0,5216	TERTINGGAL
11.153	53	NUSA TENGGARA TIMUR	5307	KABUPATEN SIKKA	530711	BOLA	5307112003	WOLOKOLI	0,4887	SANGAT TERTINGGAL
11.154	53	NUSA TENGGARA TIMUR	5307	KABUPATEN SIKKA	530711	BOLA	5307112005	UMAUTA	0,4465	SANGAT TERTINGGAL
11.155	53	NUSA TENGGARA TIMUR	5307	KABUPATEN SIKKA	530711	BOLA	5307112006	IPIR	0,5838	TERTINGGAL
11.156	53	NUSA TENGGARA TIMUR	5307	KABUPATEN SIKKA	530712	MAGEPANDA	5307122002	REROROJA	0,5011	TERTINGGAL
11.157	53	NUSA TENGGARA TIMUR	5307	KABUPATEN SIKKA	530712	MAGEPANDA	5307122003	DONE	0,5068	TERTINGGAL
11.158	53	NUSA TENGGARA TIMUR	5307	KABUPATEN SIKKA	530712	MAGEPANDA	5307122004	KOLISIA	0,5540	TERTINGGAL
11.159	53	NUSA TENGGARA TIMUR	5307	KABUPATEN SIKKA	530712	MAGEPANDA	5307122005	KOLISIA B	0,4582	SANGAT TERTINGGAL
11.160	53	NUSA TENGGARA TIMUR	5307	KABUPATEN SIKKA	530713	WAIBLAMA	5307132001	NATARMAGE	0,5637	TERTINGGAL
11.161	53	NUSA TENGGARA TIMUR	5307	KABUPATEN SIKKA	530713	WAIBLAMA	5307132002	TANARAWA	0,4929	TERTINGGAL
11.162	53	NUSA TENGGARA TIMUR	5307	KABUPATEN SIKKA	530713	WAIBLAMA	5307132003	PRUDA	0,5838	TERTINGGAL
11.163	53	NUSA TENGGARA TIMUR	5307	KABUPATEN SIKKA	530713	WAIBLAMA	5307132004	WERANG	0,5765	TERTINGGAL
11.164	53	NUSA TENGGARA TIMUR	5307	KABUPATEN SIKKA	530713	WAIBLAMA	5307132005	TUA BAO	0,5884	TERTINGGAL
11.165	53	NUSA TENGGARA TIMUR	5307	KABUPATEN SIKKA	530713	WAIBLAMA	5307132006	ILINMEDO	0,4990	TERTINGGAL

NO	KODE PROVINSI	NAMA PROVINSI	KODE KABUPATEN	NAMA KABUPATEN	KODE KECAMATAN	NAMA KECAMATAN	KODE DESA	NAMA DESA	IDM	STATUS IDM
11.166	53	NUSA TENGGARA TIMUR	5307	KABUPATEN SIKKA	530715	ALOK TIMUR	5307152006	KOJA DOI	0,4999	TERTINGGAL
11.167	53	NUSA TENGGARA TIMUR	5307	KABUPATEN SIKKA	530715	ALOK TIMUR	5307152007	KOJAGETE	0,4690	SANGAT TERTINGGAL
11.168	53	NUSA TENGGARA TIMUR	5307	KABUPATEN SIKKA	530715	ALOK TIMUR	5307152009	PERUMAAN	0,5116	TERTINGGAL
11.169	53	NUSA TENGGARA TIMUR	5307	KABUPATEN SIKKA	530715	ALOK TIMUR	5307152010	WATUGONG	0,5389	TERTINGGAL
11.170	53	NUSA TENGGARA TIMUR	5307	KABUPATEN SIKKA	530716	KOTING	5307162001	KOTING A	0,5937	TERTINGGAL
11.171	53	NUSA TENGGARA TIMUR	5307	KABUPATEN SIKKA	530716	KOTING	5307162003	KOTING C	0,5843	TERTINGGAL
11.172	53	NUSA TENGGARA TIMUR	5307	KABUPATEN SIKKA	530716	KOTING	5307162005	PAUBEKOR	0,5846	TERTINGGAL
11.173	53	NUSA TENGGARA TIMUR	5307	KABUPATEN SIKKA	530717	TANA WAWO	5307172001	BU SELATAN	0,4438	SANGAT TERTINGGAL
11.174	53	NUSA TENGGARA TIMUR	5307	KABUPATEN SIKKA	530717	TANA WAWO	5307172002	BU UTARA	0,4254	SANGAT TERTINGGAL
11.175	53	NUSA TENGGARA TIMUR	5307	KABUPATEN SIKKA	530717	TANA WAWO	5307172003	BU WATUWETI	0,4317	SANGAT TERTINGGAL
11.176	53	NUSA TENGGARA TIMUR	5307	KABUPATEN SIKKA	530717	TANA WAWO	5307172004	LOKE	0,4393	SANGAT TERTINGGAL
11.177	53	NUSA TENGGARA TIMUR	5307	KABUPATEN SIKKA	530717	TANA WAWO	5307172005	RENGGARASI	0,4627	SANGAT TERTINGGAL
11.178	53	NUSA TENGGARA TIMUR	5307	KABUPATEN SIKKA	530717	TANA WAWO	5307172006	DETUBINGA	0,4454	SANGAT TERTINGGAL
11.179	53	NUSA TENGGARA TIMUR	5307	KABUPATEN SIKKA	530717	TANA WAWO	5307172007	TUWA	0,4325	SANGAT TERTINGGAL
11.180	53	NUSA TENGGARA TIMUR	5307	KABUPATEN SIKKA	530717	TANA WAWO	5307172008	POMA	0,4193	SANGAT TERTINGGAL
11.181	53	NUSA TENGGARA TIMUR	5307	KABUPATEN SIKKA	530718	HEWOKLOANG	5307182001	RUBIT	0,5486	TERTINGGAL
11.182	53	NUSA TENGGARA TIMUR	5307	KABUPATEN SIKKA	530718	HEWOKLOANG	5307182002	WOLOMAPA	0,5392	TERTINGGAL
11.183	53	NUSA TENGGARA TIMUR	5307	KABUPATEN SIKKA	530718	HEWOKLOANG	5307182003	BAOMEKOT	0,5424	TERTINGGAL
11.184	53	NUSA TENGGARA TIMUR	5307	KABUPATEN SIKKA	530718	HEWOKLOANG	5307182004	KAJOWAIR	0,4827	SANGAT TERTINGGAL
11.185	53	NUSA TENGGARA TIMUR	5307	KABUPATEN SIKKA	530718	HEWOKLOANG	5307182005	HEWOKLOANG	0,5048	TERTINGGAL
11.186	53	NUSA TENGGARA TIMUR	5307	KABUPATEN SIKKA	530718	HEWOKLOANG	5307182006	HEOPUAT	0,5033	TERTINGGAL
11.187	53	NUSA TENGGARA TIMUR	5307	KABUPATEN SIKKA	530718	HEWOKLOANG	5307182007	MUNERANA	0,4868	SANGAT TERTINGGAL
11.188	53	NUSA TENGGARA TIMUR	5307	KABUPATEN SIKKA	530719	KANGAE	5307192001	TEKA IKU	0,5186	TERTINGGAL
11.189	53	NUSA TENGGARA TIMUR	5307	KABUPATEN SIKKA	530719	KANGAE	5307192002	MEKENDETUNG	0,5184	TERTINGGAL
11.190	53	NUSA TENGGARA TIMUR	5307	KABUPATEN SIKKA	530719	KANGAE	5307192004	BALATATATIN	0,5949	TERTINGGAL
11.191	53	NUSA TENGGARA TIMUR	5307	KABUPATEN SIKKA	530719	KANGAE	5307192006	TANA DUEN	0,5173	TERTINGGAL
11.192	53	NUSA TENGGARA TIMUR	5307	KABUPATEN SIKKA	530719	KANGAE	5307192009	LANGIR	0,5606	TERTINGGAL
11.193	53	NUSA TENGGARA TIMUR	5307	KABUPATEN SIKKA	530720	DORENG	5307202001	WAIHAWA	0,5841	TERTINGGAL
11.194	53	NUSA TENGGARA TIMUR	5307	KABUPATEN SIKKA	530720	DORENG	5307202002	NENBURA	0,5132	TERTINGGAL
11.195	53	NUSA TENGGARA TIMUR	5307	KABUPATEN SIKKA	530720	DORENG	5307202003	WOGALIRIT	0,5338	TERTINGGAL
11.196	53	NUSA TENGGARA TIMUR	5307	KABUPATEN SIKKA	530720	DORENG	5307202004	WATUMERAK	0,5187	TERTINGGAL
11.197	53	NUSA TENGGARA TIMUR	5307	KABUPATEN SIKKA	530720	DORENG	5307202005	WOLOENTERANG	0,5267	TERTINGGAL
11.198	53	NUSA TENGGARA TIMUR	5307	KABUPATEN SIKKA	530720	DORENG	5307202006	KLOANGPOPOT	0,5692	TERTINGGAL
11.199	53	NUSA TENGGARA TIMUR	5307	KABUPATEN SIKKA	530720	DORENG	5307202007	WOLOMOTONG	0,5408	TERTINGGAL
11.200	53	NUSA TENGGARA TIMUR	5308	KABUPATEN ENDE	530801	NANGAPANDA	5308012003	WATUMITE	0,5713	TERTINGGAL
11.201	53	NUSA TENGGARA TIMUR	5308	KABUPATEN ENDE	530801	NANGAPANDA	5308012005	KERIREA	0,5246	TERTINGGAL
11.202	53	NUSA TENGGARA TIMUR	5308	KABUPATEN ENDE	530801	NANGAPANDA	5308012006	TENDAMBIPA	0,5371	TERTINGGAL
11.203	53	NUSA TENGGARA TIMUR	5308	KABUPATEN ENDE	530801	NANGAPANDA	5308012009	NGGOREA	0,5376	TERTINGGAL
11.204	53	NUSA TENGGARA TIMUR	5308	KABUPATEN ENDE	530801	NANGAPANDA	5308012012	TITWEREA	0,5659	TERTINGGAL
11.205	53	NUSA TENGGARA TIMUR	5308	KABUPATEN ENDE	530801	NANGAPANDA	5308012013	SANGGARHORHO	0,5200	TERTINGGAL
11.206	53	NUSA TENGGARA TIMUR	5308	KABUPATEN ENDE	530801	NANGAPANDA	5308012014	NDETUREA	0,4886	SANGAT TERTINGGAL
11.207	53	NUSA TENGGARA TIMUR	5308	KABUPATEN ENDE	530801	NANGAPANDA	5308012018	ONDOROA BARAT	0,5921	TERTINGGAL
11.208	53	NUSA TENGGARA TIMUR	5308	KABUPATEN ENDE	530801	NANGAPANDA	5308012019	ROMAREA	0,5240	TERTINGGAL
11.209	53	NUSA TENGGARA TIMUR	5308	KABUPATEN ENDE	530801	NANGAPANDA	5308012020	TIMBARIA	0,5676	TERTINGGAL
11.210	53	NUSA TENGGARA TIMUR	5308	KABUPATEN ENDE	530801	NANGAPANDA	5308012022	MALAWARU	0,5319	TERTINGGAL
11.211	53	NUSA TENGGARA TIMUR	5308	KABUPATEN ENDE	530801	NANGAPANDA	5308012023	ANARAJA	0,5548	TERTINGGAL
11.212	53	NUSA TENGGARA TIMUR	5308	KABUPATEN ENDE	530801	NANGAPANDA	5308012024	KEKANDERE	0,5741	TERTINGGAL
11.213	53	NUSA TENGGARA TIMUR	5308	KABUPATEN ENDE	530801	NANGAPANDA	5308012025	TANAZOZO	0,5948	TERTINGGAL
11.214	53	NUSA TENGGARA TIMUR	5308	KABUPATEN ENDE	530801	NANGAPANDA	5308012026	TENDA ONDO	0,5978	TERTINGGAL
11.215	53	NUSA TENGGARA TIMUR	5308	KABUPATEN ENDE	530801	NANGAPANDA	5308012027	JEMBUREA	0,5040	TERTINGGAL
11.216	53	NUSA TENGGARA TIMUR	5308	KABUPATEN ENDE	530801	NANGAPANDA	5308012028	EMBUZOZO	0,5965	TERTINGGAL
11.217	53	NUSA TENGGARA TIMUR	5308	KABUPATEN ENDE	530801	NANGAPANDA	5308012029	UZUZOZO	0,5019	TERTINGGAL
11.218	53	NUSA TENGGARA TIMUR	5308	KABUPATEN ENDE	530802	PULAU ENDE	5308022001	AEJETI	0,5392	TERTINGGAL
11.219	53	NUSA TENGGARA TIMUR	5308	KABUPATEN ENDE	530802	PULAU ENDE	5308022002	PUUTARA	0,5468	TERTINGGAL
11.220	53	NUSA TENGGARA TIMUR	5308	KABUPATEN ENDE	530802	PULAU ENDE	5308022003	PADERAPE	0,5671	TERTINGGAL



NO	KODE PROVINSI	NAMA PROVINSI	KODE KABUPATEN	NAMA KABUPATEN	KODE KECAMATAN	NAMA KECAMATAN	KODE DESA	NAMA DESA	IDM	STATUS IDM
11.221	53	NUSA TENGGARA TIMUR	5308	KABUPATEN ENDE	530802	PULAU ENDE	5308022004	NDORIWOI	0,5767	TERTINGGAL
11.222	53	NUSA TENGGARA TIMUR	5308	KABUPATEN ENDE	530802	PULAU ENDE	5308022005	RORURANGGA	0,5410	TERTINGGAL
11.223	53	NUSA TENGGARA TIMUR	5308	KABUPATEN ENDE	530802	PULAU ENDE	5308022007	REDORORY	0,5576	TERTINGGAL
11.224	53	NUSA TENGGARA TIMUR	5308	KABUPATEN ENDE	530802	PULAU ENDE	5308022008	KAZO KAPO	0,5318	TERTINGGAL
11.225	53	NUSA TENGGARA TIMUR	5308	KABUPATEN ENDE	530802	PULAU ENDE	5308022009	RENGA MENGE	0,5194	TERTINGGAL
11.226	53	NUSA TENGGARA TIMUR	5308	KABUPATEN ENDE	530803	ENDE	5308032001	RABURIA	0,5149	TERTINGGAL
11.227	53	NUSA TENGGARA TIMUR	5308	KABUPATEN ENDE	530803	ENDE	5308032002	RIARAJA	0,5465	TERTINGGAL
11.228	53	NUSA TENGGARA TIMUR	5308	KABUPATEN ENDE	530803	ENDE	5308032003	MBOTUTENDA	0,5106	TERTINGGAL
11.229	53	NUSA TENGGARA TIMUR	5308	KABUPATEN ENDE	530803	ENDE	5308032004	WOLOGAI	0,5246	TERTINGGAL
11.230	53	NUSA TENGGARA TIMUR	5308	KABUPATEN ENDE	530803	ENDE	5308032007	NDETUNDORA I	0,5692	TERTINGGAL
11.231	53	NUSA TENGGARA TIMUR	5308	KABUPATEN ENDE	530803	ENDE	5308032008	NDETUNDORA II	0,5171	TERTINGGAL
11.232	53	NUSA TENGGARA TIMUR	5308	KABUPATEN ENDE	530803	ENDE	5308032009	TOMBERABU I	0,5278	TERTINGGAL
11.233	53	NUSA TENGGARA TIMUR	5308	KABUPATEN ENDE	530803	ENDE	5308032010	TOMBERABU II	0,5838	TERTINGGAL
11.234	53	NUSA TENGGARA TIMUR	5308	KABUPATEN ENDE	530803	ENDE	5308032011	NAKURAMBA	0,5319	TERTINGGAL
11.235	53	NUSA TENGGARA TIMUR	5308	KABUPATEN ENDE	530803	ENDE	5308032012	WOLOKARO	0,5318	TERTINGGAL
11.236	53	NUSA TENGGARA TIMUR	5308	KABUPATEN ENDE	530803	ENDE	5308032013	JA MOKE ASA	0,5751	TERTINGGAL
11.237	53	NUSA TENGGARA TIMUR	5308	KABUPATEN ENDE	530803	ENDE	5308032014	EMBURIA	0,5467	TERTINGGAL
11.238	53	NUSA TENGGARA TIMUR	5308	KABUPATEN ENDE	530803	ENDE	5308032016	RANDOTONDA	0,5160	TERTINGGAL
11.239	53	NUSA TENGGARA TIMUR	5308	KABUPATEN ENDE	530803	ENDE	5308032017	RUKURAMBA	0,5765	TERTINGGAL
11.240	53	NUSA TENGGARA TIMUR	5308	KABUPATEN ENDE	530803	ENDE	5308032018	TINABANI	0,5390	TERTINGGAL
11.241	53	NUSA TENGGARA TIMUR	5308	KABUPATEN ENDE	530803	ENDE	5308032019	NDETUNDORA III	0,5541	TERTINGGAL
11.242	53	NUSA TENGGARA TIMUR	5308	KABUPATEN ENDE	530803	ENDE	5308032021	TONGGOPAPA	0,5110	TERTINGGAL
11.243	53	NUSA TENGGARA TIMUR	5308	KABUPATEN ENDE	530803	ENDE	5308032022	WOLOGAI DUA	0,4687	SANGAT TERTINGGAL
11.244	53	NUSA TENGGARA TIMUR	5308	KABUPATEN ENDE	530803	ENDE	5308032023	WORHOPAPA	0,5578	TERTINGGAL
11.245	53	NUSA TENGGARA TIMUR	5308	KABUPATEN ENDE	530803	ENDE	5308032024	WAWONATO	0,4903	SANGAT TERTINGGAL
11.246	53	NUSA TENGGARA TIMUR	5308	KABUPATEN ENDE	530803	ENDE	5308032025	JEJARAJA	0,5506	TERTINGGAL
11.247	53	NUSA TENGGARA TIMUR	5308	KABUPATEN ENDE	530803	ENDE	5308032026	TENDAMBONGGI	0,5597	TERTINGGAL
11.248	53	NUSA TENGGARA TIMUR	5308	KABUPATEN ENDE	530803	ENDE	5308032027	RANDORAMA	0,5426	TERTINGGAL
11.249	53	NUSA TENGGARA TIMUR	5308	KABUPATEN ENDE	530803	ENDE	5308032028	RANORAMBA	0,5279	TERTINGGAL
11.250	53	NUSA TENGGARA TIMUR	5308	KABUPATEN ENDE	530803	ENDE	5308032029	PEOZAKARAMBA	0,5224	TERTINGGAL
11.251	53	NUSA TENGGARA TIMUR	5308	KABUPATEN ENDE	530803	ENDE	5308032030	EMBUTHERU	0,5856	TERTINGGAL
11.252	53	NUSA TENGGARA TIMUR	5308	KABUPATEN ENDE	530803	ENDE	5308032031	NUAJA	0,5052	TERTINGGAL
11.253	53	NUSA TENGGARA TIMUR	5308	KABUPATEN ENDE	530803	ENDE	5308032032	WAJAKEA JAYA	0,5727	TERTINGGAL
11.254	53	NUSA TENGGARA TIMUR	5308	KABUPATEN ENDE	530803	ENDE	5308032034	EMBU NGENA	0,5313	TERTINGGAL
11.255	53	NUSA TENGGARA TIMUR	5308	KABUPATEN ENDE	530803	ENDE	5308032035	UZURAMBA BARAT	0,5208	TERTINGGAL
11.256	53	NUSA TENGGARA TIMUR	5308	KABUPATEN ENDE	530805	NDONA	5308052003	WOLOTOPO	0,5500	TERTINGGAL
11.257	53	NUSA TENGGARA TIMUR	5308	KABUPATEN ENDE	530805	NDONA	5308052004	WOLOTOLO TIMUR	0,5260	TERTINGGAL
11.258	53	NUSA TENGGARA TIMUR	5308	KABUPATEN ENDE	530805	NDONA	5308052006	PUUTUGA	0,5330	TERTINGGAL
11.259	53	NUSA TENGGARA TIMUR	5308	KABUPATEN ENDE	530805	NDONA	5308052007	NGALUPOLO	0,5578	TERTINGGAL
11.260	53	NUSA TENGGARA TIMUR	5308	KABUPATEN ENDE	530805	NDONA	5308052012	NGALUROGA	0,5313	TERTINGGAL
11.261	53	NUSA TENGGARA TIMUR	5308	KABUPATEN ENDE	530805	NDONA	5308052013	NILA	0,5162	TERTINGGAL
11.262	53	NUSA TENGGARA TIMUR	5308	KABUPATEN ENDE	530805	NDONA	5308052014	KEKASEWA	0,5037	TERTINGGAL
11.263	53	NUSA TENGGARA TIMUR	5308	KABUPATEN ENDE	530805	NDONA	5308052017	WOLOKOTA	0,4360	SANGAT TERTINGGAL
11.264	53	NUSA TENGGARA TIMUR	5308	KABUPATEN ENDE	530805	NDONA	5308052018	KELIKIKU	0,5160	TERTINGGAL
11.265	53	NUSA TENGGARA TIMUR	5308	KABUPATEN ENDE	530805	NDONA	5308052020	REKA	0,4938	TERTINGGAL
11.266	53	NUSA TENGGARA TIMUR	5308	KABUPATEN ENDE	530806	DETUSOKO	5308062002	DETUSOKO BARAT	0,5852	TERTINGGAL
11.267	53	NUSA TENGGARA TIMUR	5308	KABUPATEN ENDE	530806	DETUSOKO	5308062004	WOLOTOLO TENGAH	0,5559	TERTINGGAL
11.268	53	NUSA TENGGARA TIMUR	5308	KABUPATEN ENDE	530806	DETUSOKO	5308062005	ROA	0,5711	TERTINGGAL
11.269	53	NUSA TENGGARA TIMUR	5308	KABUPATEN ENDE	530806	DETUSOKO	5308062006	SAGA	0,5768	TERTINGGAL
11.270	53	NUSA TENGGARA TIMUR	5308	KABUPATEN ENDE	530806	DETUSOKO	5308062007	NIOWULA	0,5275	TERTINGGAL
11.271	53	NUSA TENGGARA TIMUR	5308	KABUPATEN ENDE	530806	DETUSOKO	5308062009	NUAONE	0,5987	TERTINGGAL
11.272	53	NUSA TENGGARA TIMUR	5308	KABUPATEN ENDE	530806	DETUSOKO	5308062010	WOLOGAI	0,5499	TERTINGGAL
11.273	53	NUSA TENGGARA TIMUR	5308	KABUPATEN ENDE	530806	DETUSOKO	5308062011	WOLOGAI TENGAH	0,5273	TERTINGGAL
11.274	53	NUSA TENGGARA TIMUR	5308	KABUPATEN ENDE	530806	DETUSOKO	5308062013	WOLOMAGE	0,5670	TERTINGGAL
11.275	53	NUSA TENGGARA TIMUR	5308	KABUPATEN ENDE	530806	DETUSOKO	5308062015	RANDORIA	0,5259	TERTINGGAL

NO	KODE PROVINSI	NAMA PROVINSI	KODE KABUPATEN	NAMA KABUPATEN	KODE KECAMATAN	NAMA KECAMATAN	KODE DESA	NAMA DESA	IDM	STATUS IDM
11.276	53	NUSA TENGGARA TIMUR	5308	KABUPATEN ENDE	530806	DETUSOKO	5308062016	WOLOMASI	0,5729	TERTINGGAL
11.277	53	NUSA TENGGARA TIMUR	5308	KABUPATEN ENDE	530806	DETUSOKO	5308062017	RATERORU	0,5743	TERTINGGAL
11.278	53	NUSA TENGGARA TIMUR	5308	KABUPATEN ENDE	530806	DETUSOKO	5308062018	DILE	0,5367	TERTINGGAL
11.279	53	NUSA TENGGARA TIMUR	5308	KABUPATEN ENDE	530806	DETUSOKO	5308062020	SIPIJENA	0,5159	TERTINGGAL
11.280	53	NUSA TENGGARA TIMUR	5308	KABUPATEN ENDE	530806	DETUSOKO	5308062021	GOLULADA	0,5329	TERTINGGAL
11.281	53	NUSA TENGGARA TIMUR	5308	KABUPATEN ENDE	530806	DETUSOKO	5308062022	RANGA	0,5484	TERTINGGAL
11.282	53	NUSA TENGGARA TIMUR	5308	KABUPATEN ENDE	530806	DETUSOKO	5308062024	TURUNALU	0,5975	TERTINGGAL
11.283	53	NUSA TENGGARA TIMUR	5308	KABUPATEN ENDE	530807	WEWARIA	5308072003	MAUTENDA	0,5729	TERTINGGAL
11.284	53	NUSA TENGGARA TIMUR	5308	KABUPATEN ENDE	530807	WEWARIA	5308072004	MAUTENDA BARAT	0,5305	TERTINGGAL
11.285	53	NUSA TENGGARA TIMUR	5308	KABUPATEN ENDE	530807	WEWARIA	5308072005	WEWARIA	0,5341	TERTINGGAL
11.286	53	NUSA TENGGARA TIMUR	5308	KABUPATEN ENDE	530807	WEWARIA	5308072006	TANALI	0,5014	TERTINGGAL
11.287	53	NUSA TENGGARA TIMUR	5308	KABUPATEN ENDE	530807	WEWARIA	5308072007	DETUBELA	0,5299	TERTINGGAL
11.288	53	NUSA TENGGARA TIMUR	5308	KABUPATEN ENDE	530807	WEWARIA	5308072009	FATAATU TIMUR	0,5146	TERTINGGAL
11.289	53	NUSA TENGGARA TIMUR	5308	KABUPATEN ENDE	530807	WEWARIA	5308072010	MUKUSAKI	0,5786	TERTINGGAL
11.290	53	NUSA TENGGARA TIMUR	5308	KABUPATEN ENDE	530807	WEWARIA	5308072011	EKOAE	0,5802	TERTINGGAL
11.291	53	NUSA TENGGARA TIMUR	5308	KABUPATEN ENDE	530807	WEWARIA	5308072012	AEMURI	0,5265	TERTINGGAL
11.292	53	NUSA TENGGARA TIMUR	5308	KABUPATEN ENDE	530807	WEWARIA	5308072013	RATEWATI	0,5710	TERTINGGAL
11.293	53	NUSA TENGGARA TIMUR	5308	KABUPATEN ENDE	530807	WEWARIA	5308072014	MBOTULAKA	0,5151	TERTINGGAL
11.294	53	NUSA TENGGARA TIMUR	5308	KABUPATEN ENDE	530807	WEWARIA	5308072015	NUMBA	0,5278	TERTINGGAL
11.295	53	NUSA TENGGARA TIMUR	5308	KABUPATEN ENDE	530807	WEWARIA	5308072017	KALITEMBU	0,5637	TERTINGGAL
11.296	53	NUSA TENGGARA TIMUR	5308	KABUPATEN ENDE	530807	WEWARIA	5308072018	AELIPO	0,4740	SANGAT TERTINGGAL
11.297	53	NUSA TENGGARA TIMUR	5308	KABUPATEN ENDE	530807	WEWARIA	5308072019	RATEWATI SELATAN	0,5313	TERTINGGAL
11.298	53	NUSA TENGGARA TIMUR	5308	KABUPATEN ENDE	530807	WEWARIA	5308072020	WAKA	0,4214	SANGAT TERTINGGAL
11.299	53	NUSA TENGGARA TIMUR	5308	KABUPATEN ENDE	530807	WEWARIA	5308072021	WOLOOJA	0,4730	SANGAT TERTINGGAL
11.300	53	NUSA TENGGARA TIMUR	5308	KABUPATEN ENDE	530807	WEWARIA	5308072022	EKOLEA	0,5210	TERTINGGAL
11.301	53	NUSA TENGGARA TIMUR	5308	KABUPATEN ENDE	530807	WEWARIA	5308072023	AE NDOKO	0,5076	TERTINGGAL
11.302	53	NUSA TENGGARA TIMUR	5308	KABUPATEN ENDE	530808	WOLOWARU	5308082002	BOKASAPE TIMUR	0,5165	TERTINGGAL
11.303	53	NUSA TENGGARA TIMUR	5308	KABUPATEN ENDE	530808	WOLOWARU	5308082010	MBULILOO	0,5730	TERTINGGAL
11.304	53	NUSA TENGGARA TIMUR	5308	KABUPATEN ENDE	530808	WOLOWARU	5308082011	RINDIWAUO	0,5595	TERTINGGAL
11.305	53	NUSA TENGGARA TIMUR	5308	KABUPATEN ENDE	530808	WOLOWARU	5308082013	WOLOKOLI	0,5055	TERTINGGAL
11.306	53	NUSA TENGGARA TIMUR	5308	KABUPATEN ENDE	530808	WOLOWARU	5308082014	MBULIWARALAU	0,5201	TERTINGGAL
11.307	53	NUSA TENGGARA TIMUR	5308	KABUPATEN ENDE	530808	WOLOWARU	5308082015	MBULIWARALAU UTARA	0,5074	TERTINGGAL
11.308	53	NUSA TENGGARA TIMUR	5308	KABUPATEN ENDE	530808	WOLOWARU	5308082016	LISEDETU	0,5819	TERTINGGAL
11.309	53	NUSA TENGGARA TIMUR	5308	KABUPATEN ENDE	530808	WOLOWARU	5308082017	NUALISE	0,4890	SANGAT TERTINGGAL
11.310	53	NUSA TENGGARA TIMUR	5308	KABUPATEN ENDE	530808	WOLOWARU	5308082018	WOLOSOKO	0,5559	TERTINGGAL
11.311	53	NUSA TENGGARA TIMUR	5308	KABUPATEN ENDE	530808	WOLOWARU	5308082019	LISELOWOBORA	0,4848	SANGAT TERTINGGAL
11.312	53	NUSA TENGGARA TIMUR	5308	KABUPATEN ENDE	530808	WOLOWARU	5308082020	LIKANAKA	0,4625	SANGAT TERTINGGAL
11.313	53	NUSA TENGGARA TIMUR	5308	KABUPATEN ENDE	530808	WOLOWARU	5308082021	NAKAMBARA	0,4801	SANGAT TERTINGGAL
11.314	53	NUSA TENGGARA TIMUR	5308	KABUPATEN ENDE	530808	WOLOWARU	5308082022	NIRAMESI	0,4698	SANGAT TERTINGGAL
11.315	53	NUSA TENGGARA TIMUR	5308	KABUPATEN ENDE	530808	WOLOWARU	5308082023	TANA LO'O	0,5481	TERTINGGAL
11.316	53	NUSA TENGGARA TIMUR	5308	KABUPATEN ENDE	530808	WOLOWARU	5308082024	LISE PUU	0,5110	TERTINGGAL
11.317	53	NUSA TENGGARA TIMUR	5308	KABUPATEN ENDE	530809	WOLOJITA	5308092002	TENDA	0,5403	TERTINGGAL
11.318	53	NUSA TENGGARA TIMUR	5308	KABUPATEN ENDE	530809	WOLOJITA	5308092003	WIWIPEMO	0,5651	TERTINGGAL
11.319	53	NUSA TENGGARA TIMUR	5308	KABUPATEN ENDE	530809	WOLOJITA	5308092004	PORA	0,5522	TERTINGGAL
11.320	53	NUSA TENGGARA TIMUR	5308	KABUPATEN ENDE	530809	WOLOJITA	5308092005	NUAMULU	0,5410	TERTINGGAL
11.321	53	NUSA TENGGARA TIMUR	5308	KABUPATEN ENDE	530809	WOLOJITA	5308092006	NGGELA	0,5608	TERTINGGAL
11.322	53	NUSA TENGGARA TIMUR	5308	KABUPATEN ENDE	530810	MAUROLE	5308102006	RANAKOLO	0,5856	TERTINGGAL
11.323	53	NUSA TENGGARA TIMUR	5308	KABUPATEN ENDE	530810	MAUROLE	5308102009	KELIWUMBU	0,5956	TERTINGGAL
11.324	53	NUSA TENGGARA TIMUR	5308	KABUPATEN ENDE	530810	MAUROLE	5308102018	DETUWULU	0,4976	TERTINGGAL
11.325	53	NUSA TENGGARA TIMUR	5308	KABUPATEN ENDE	530810	MAUROLE	5308102019	OTOGEDU	0,4957	TERTINGGAL
11.326	53	NUSA TENGGARA TIMUR	5308	KABUPATEN ENDE	530810	MAUROLE	5308102020	WOLOAU	0,5111	TERTINGGAL
11.327	53	NUSA TENGGARA TIMUR	5308	KABUPATEN ENDE	530810	MAUROLE	5308102021	NGALUKOJA	0,5132	TERTINGGAL
11.328	53	NUSA TENGGARA TIMUR	5308	KABUPATEN ENDE	530810	MAUROLE	5308102022	NIRANUSA	0,5916	TERTINGGAL
11.329	53	NUSA TENGGARA TIMUR	5308	KABUPATEN ENDE	530810	MAUROLE	5308102023	ULUDALA	0,5916	TERTINGGAL
11.330	53	NUSA TENGGARA TIMUR	5308	KABUPATEN ENDE	530811	MAUKARO	5308112002	KEBIRANGGA SELATAN	0,5683	TERTINGGAL



NO	KODE PROVINSI	NAMA PROVINSI	KODE KABUPATEN	NAMA KABUPATEN	KODE KECAMATAN	NAMA KECAMATAN	KODE DESA	NAMA DESA	IDM	STATUS IDM
11.331	53	NUSA TENGGARA TIMUR	5308	KABUPATEN ENDE	530811	MAUKARO	5308112003	KAMUBHEKA	0,5244	TERTINGGAL
11.332	53	NUSA TENGGARA TIMUR	5308	KABUPATEN ENDE	530811	MAUKARO	5308112004	MAGEKAPA	0,5094	TERTINGGAL
11.333	53	NUSA TENGGARA TIMUR	5308	KABUPATEN ENDE	530811	MAUKARO	5308112005	BOAFEO	0,5570	TERTINGGAL
11.334	53	NUSA TENGGARA TIMUR	5308	KABUPATEN ENDE	530811	MAUKARO	5308112006	NABE	0,5001	TERTINGGAL
11.335	53	NUSA TENGGARA TIMUR	5308	KABUPATEN ENDE	530811	MAUKARO	5308112007	KOBABLEBA	0,5819	TERTINGGAL
11.336	53	NUSA TENGGARA TIMUR	5308	KABUPATEN ENDE	530811	MAUKARO	5308112009	KOLIKAPA	0,5543	TERTINGGAL
11.337	53	NUSA TENGGARA TIMUR	5308	KABUPATEN ENDE	530811	MAUKARO	5308112010	KEBIRANGGA TENGAH	0,4799	SANGAT TERTINGGAL
11.338	53	NUSA TENGGARA TIMUR	5308	KABUPATEN ENDE	530811	MAUKARO	5308112011	NATANANGGE	0,5059	TERTINGGAL
11.339	53	NUSA TENGGARA TIMUR	5308	KABUPATEN ENDE	530812	LIO TIMUR	5308122003	WOLOSAMBI	0,5052	TERTINGGAL
11.340	53	NUSA TENGGARA TIMUR	5308	KABUPATEN ENDE	530812	LIO TIMUR	5308122004	WOLOARA	0,5151	TERTINGGAL
11.341	53	NUSA TENGGARA TIMUR	5308	KABUPATEN ENDE	530812	LIO TIMUR	5308122005	DETUPERA	0,5387	TERTINGGAL
11.342	53	NUSA TENGGARA TIMUR	5308	KABUPATEN ENDE	530812	LIO TIMUR	5308122006	WOLOLELA A	0,5095	TERTINGGAL
11.343	53	NUSA TENGGARA TIMUR	5308	KABUPATEN ENDE	530812	LIO TIMUR	5308122007	LIABEKE	0,5202	TERTINGGAL
11.344	53	NUSA TENGGARA TIMUR	5308	KABUPATEN ENDE	530812	LIO TIMUR	5308122013	FATAMARI	0,4994	TERTINGGAL
11.345	53	NUSA TENGGARA TIMUR	5308	KABUPATEN ENDE	530812	LIO TIMUR	5308122014	RANGGATALO	0,4586	SANGAT TERTINGGAL
11.346	53	NUSA TENGGARA TIMUR	5308	KABUPATEN ENDE	530812	LIO TIMUR	5308122015	NUA LIMA	0,5240	TERTINGGAL
11.347	53	NUSA TENGGARA TIMUR	5308	KABUPATEN ENDE	530812	LIO TIMUR	5308122016	TANAROGA	0,4846	SANGAT TERTINGGAL
11.348	53	NUSA TENGGARA TIMUR	5308	KABUPATEN ENDE	530812	LIO TIMUR	5308122017	BU TANALAGU	0,5748	TERTINGGAL
11.349	53	NUSA TENGGARA TIMUR	5308	KABUPATEN ENDE	530812	LIO TIMUR	5308122018	MBEWAWORA	0,4864	SANGAT TERTINGGAL
11.350	53	NUSA TENGGARA TIMUR	5308	KABUPATEN ENDE	530813	KOTA BARU	5308132002	TOU	0,5802	TERTINGGAL
11.351	53	NUSA TENGGARA TIMUR	5308	KABUPATEN ENDE	530813	KOTA BARU	5308132003	TOU TIMUR	0,5670	TERTINGGAL
11.352	53	NUSA TENGGARA TIMUR	5308	KABUPATEN ENDE	530813	KOTA BARU	5308132005	NDONDO	0,5581	TERTINGGAL
11.353	53	NUSA TENGGARA TIMUR	5308	KABUPATEN ENDE	530813	KOTA BARU	5308132006	NIOPANDA	0,5126	TERTINGGAL
11.354	53	NUSA TENGGARA TIMUR	5308	KABUPATEN ENDE	530813	KOTA BARU	5308132007	HANGALANDE	0,5835	TERTINGGAL
11.355	53	NUSA TENGGARA TIMUR	5308	KABUPATEN ENDE	530813	KOTA BARU	5308132012	TOU BARAT	0,5151	TERTINGGAL
11.356	53	NUSA TENGGARA TIMUR	5308	KABUPATEN ENDE	530813	KOTA BARU	5308132013	LISELANDE	0,5516	TERTINGGAL
11.357	53	NUSA TENGGARA TIMUR	5308	KABUPATEN ENDE	530813	KOTA BARU	5308132014	RANGALAKA	0,5075	TERTINGGAL
11.358	53	NUSA TENGGARA TIMUR	5308	KABUPATEN ENDE	530813	KOTA BARU	5308132015	PISE	0,5389	TERTINGGAL
11.359	53	NUSA TENGGARA TIMUR	5308	KABUPATEN ENDE	530813	KOTA BARU	5308132016	NEOTONDA	0,5886	TERTINGGAL
11.360	53	NUSA TENGGARA TIMUR	5308	KABUPATEN ENDE	530813	KOTA BARU	5308132017	NUANAGA	0,5773	TERTINGGAL
11.361	53	NUSA TENGGARA TIMUR	5308	KABUPATEN ENDE	530814	KELIMUTU	5308142002	NDUARIA	0,5332	TERTINGGAL
11.362	53	NUSA TENGGARA TIMUR	5308	KABUPATEN ENDE	530814	KELIMUTU	5308142003	NUAMURI	0,5246	TERTINGGAL
11.363	53	NUSA TENGGARA TIMUR	5308	KABUPATEN ENDE	530814	KELIMUTU	5308142004	NUAMURI BARAT	0,5743	TERTINGGAL
11.364	53	NUSA TENGGARA TIMUR	5308	KABUPATEN ENDE	530814	KELIMUTU	5308142006	WOLOARA	0,5984	TERTINGGAL
11.365	53	NUSA TENGGARA TIMUR	5308	KABUPATEN ENDE	530814	KELIMUTU	5308142007	PEMO	0,5189	TERTINGGAL
11.366	53	NUSA TENGGARA TIMUR	5308	KABUPATEN ENDE	530814	KELIMUTU	5308142009	DETUENA	0,5654	TERTINGGAL
11.367	53	NUSA TENGGARA TIMUR	5308	KABUPATEN ENDE	530814	KELIMUTU	5308142010	WOLOKELO	0,5189	TERTINGGAL
11.368	53	NUSA TENGGARA TIMUR	5308	KABUPATEN ENDE	530815	DETUKELI	5308152001	NGGESA	0,5000	TERTINGGAL
11.369	53	NUSA TENGGARA TIMUR	5308	KABUPATEN ENDE	530815	DETUKELI	5308152002	DETUKELI	0,5600	TERTINGGAL
11.370	53	NUSA TENGGARA TIMUR	5308	KABUPATEN ENDE	530815	DETUKELI	5308152003	KEBESANI	0,5351	TERTINGGAL
11.371	53	NUSA TENGGARA TIMUR	5308	KABUPATEN ENDE	530815	DETUKELI	5308152004	WOLOMUKU	0,5764	TERTINGGAL
11.372	53	NUSA TENGGARA TIMUR	5308	KABUPATEN ENDE	530815	DETUKELI	5308152005	WATUNGGERE	0,5949	TERTINGGAL
11.373	53	NUSA TENGGARA TIMUR	5308	KABUPATEN ENDE	530815	DETUKELI	5308152006	NIDA	0,4911	TERTINGGAL
11.374	53	NUSA TENGGARA TIMUR	5308	KABUPATEN ENDE	530815	DETUKELI	5308152007	MAUROLE SELATAN	0,5614	TERTINGGAL
11.375	53	NUSA TENGGARA TIMUR	5308	KABUPATEN ENDE	530815	DETUKELI	5308152008	DETUMBEWA	0,5426	TERTINGGAL
11.376	53	NUSA TENGGARA TIMUR	5308	KABUPATEN ENDE	530815	DETUKELI	5308152009	KANGANARA	0,5071	TERTINGGAL
11.377	53	NUSA TENGGARA TIMUR	5308	KABUPATEN ENDE	530815	DETUKELI	5308152011	UNGGU	0,4882	SANGAT TERTINGGAL
11.378	53	NUSA TENGGARA TIMUR	5308	KABUPATEN ENDE	530815	DETUKELI	5308152012	NGGESABIRI	0,5670	TERTINGGAL
11.379	53	NUSA TENGGARA TIMUR	5308	KABUPATEN ENDE	530815	DETUKELI	5308152013	WATUNGGERE MARILONGA	0,5949	TERTINGGAL
11.380	53	NUSA TENGGARA TIMUR	5308	KABUPATEN ENDE	530815	DETUKELI	5308152014	JEO DU'A	0,5819	TERTINGGAL
11.381	53	NUSA TENGGARA TIMUR	5308	KABUPATEN ENDE	530816	NDONA TIMUR	5308162001	KURULIMBU	0,5108	TERTINGGAL
11.382	53	NUSA TENGGARA TIMUR	5308	KABUPATEN ENDE	530816	NDONA TIMUR	5308162002	SOKORIA	0,5186	TERTINGGAL
11.383	53	NUSA TENGGARA TIMUR	5308	KABUPATEN ENDE	530816	NDONA TIMUR	5308162003	DEMULAKA	0,5560	TERTINGGAL
11.384	53	NUSA TENGGARA TIMUR	5308	KABUPATEN ENDE	530816	NDONA TIMUR	5308162004	ROGA	0,5464	TERTINGGAL
11.385	53	NUSA TENGGARA TIMUR	5308	KABUPATEN ENDE	530816	NDONA TIMUR	5308162005	KURULIMBU SELATAN	0,4754	SANGAT TERTINGGAL

NO	KODE PROVINSI	NAMA PROVINSI	KODE KABUPATEN	NAMA KABUPATEN	KODE KECAMATAN	NAMA KECAMATAN	KODE DESA	NAMA DESA	IDM	STATUS IDM
11.386	53	NUSA TENGGARA TIMUR	5308	KABUPATEN ENDE	530816	NDONA TIMUR	5308162006	NGGUWA	0,4873	SANGAT TERTINGGAL
11.387	53	NUSA TENGGARA TIMUR	5308	KABUPATEN ENDE	530816	NDONA TIMUR	5308162007	SOKORIA SELATAN	0,4929	TERTINGGAL
11.388	53	NUSA TENGGARA TIMUR	5308	KABUPATEN ENDE	530817	NDORI	5308172002	MAUBASA TIMUR	0,5370	TERTINGGAL
11.389	53	NUSA TENGGARA TIMUR	5308	KABUPATEN ENDE	530817	NDORI	5308172003	WONDA	0,5732	TERTINGGAL
11.390	53	NUSA TENGGARA TIMUR	5308	KABUPATEN ENDE	530817	NDORI	5308172004	SERANDORI	0,5652	TERTINGGAL
11.391	53	NUSA TENGGARA TIMUR	5308	KABUPATEN ENDE	530817	NDORI	5308172005	KELISAMBA	0,5667	TERTINGGAL
11.392	53	NUSA TENGGARA TIMUR	5308	KABUPATEN ENDE	530817	NDORI	5308172006	MOLE	0,4773	SANGAT TERTINGGAL
11.393	53	NUSA TENGGARA TIMUR	5308	KABUPATEN ENDE	530817	NDORI	5308172007	LUNGARIA	0,5538	TERTINGGAL
11.394	53	NUSA TENGGARA TIMUR	5308	KABUPATEN ENDE	530817	NDORI	5308172008	AEBARA	0,5611	TERTINGGAL
11.395	53	NUSA TENGGARA TIMUR	5308	KABUPATEN ENDE	530817	NDORI	5308172009	RATEMANGGA	0,4938	TERTINGGAL
11.396	53	NUSA TENGGARA TIMUR	5308	KABUPATEN ENDE	530817	NDORI	5308172010	MAUBASA BARAT	0,5654	TERTINGGAL
11.397	53	NUSA TENGGARA TIMUR	5308	KABUPATEN ENDE	530820	ENDE TIMUR	5308202003	KEDEBODU	0,5494	TERTINGGAL
11.398	53	NUSA TENGGARA TIMUR	5308	KABUPATEN ENDE	530820	ENDE TIMUR	5308202005	TIWUTEWA	0,5786	TERTINGGAL
11.399	53	NUSA TENGGARA TIMUR	5308	KABUPATEN ENDE	530821	LEPEMBUSU KELISOKE	5308212002	MUKUREKU	0,5824	TERTINGGAL
11.400	53	NUSA TENGGARA TIMUR	5308	KABUPATEN ENDE	530821	LEPEMBUSU KELISOKE	5308212004	KURU	0,5748	TERTINGGAL
11.401	53	NUSA TENGGARA TIMUR	5308	KABUPATEN ENDE	530821	LEPEMBUSU KELISOKE	5308212006	NDIKOSAPU	0,5970	TERTINGGAL
11.402	53	NUSA TENGGARA TIMUR	5308	KABUPATEN ENDE	530821	LEPEMBUSU KELISOKE	5308212007	TANIWODA	0,5690	TERTINGGAL
11.403	53	NUSA TENGGARA TIMUR	5308	KABUPATEN ENDE	530821	LEPEMBUSU KELISOKE	5308212008	TANALANGI	0,5894	TERTINGGAL
11.404	53	NUSA TENGGARA TIMUR	5308	KABUPATEN ENDE	530821	LEPEMBUSU KELISOKE	5308212009	DETUARA	0,5525	TERTINGGAL
11.405	53	NUSA TENGGARA TIMUR	5308	KABUPATEN ENDE	530821	LEPEMBUSU KELISOKE	5308212010	TIWUSORA	0,5073	TERTINGGAL
11.406	53	NUSA TENGGARA TIMUR	5308	KABUPATEN ENDE	530821	LEPEMBUSU KELISOKE	5308212011	LISEKURU	0,5892	TERTINGGAL
11.407	53	NUSA TENGGARA TIMUR	5308	KABUPATEN ENDE	530821	LEPEMBUSU KELISOKE	5308212012	RUTUJEJA	0,5470	TERTINGGAL
11.408	53	NUSA TENGGARA TIMUR	5308	KABUPATEN ENDE	530821	LEPEMBUSU KELISOKE	5308212014	KURUSARE	0,5746	TERTINGGAL
11.409	53	NUSA TENGGARA TIMUR	5309	KABUPATEN NGADA	530901	AIMERE	5309012018	HEAWEA	0,5205	TERTINGGAL
11.410	53	NUSA TENGGARA TIMUR	5309	KABUPATEN NGADA	530901	AIMERE	5309012021	BINAWALI	0,5949	TERTINGGAL
11.411	53	NUSA TENGGARA TIMUR	5309	KABUPATEN NGADA	530901	AIMERE	5309012022	KILA	0,5667	TERTINGGAL
11.412	53	NUSA TENGGARA TIMUR	5309	KABUPATEN NGADA	530906	BAJAWA	5309062026	NGORANALE	0,5052	TERTINGGAL
11.413	53	NUSA TENGGARA TIMUR	5309	KABUPATEN NGADA	530906	BAJAWA	5309062027	UBEDOLUMOLO SATU	0,5968	TERTINGGAL
11.414	53	NUSA TENGGARA TIMUR	5309	KABUPATEN NGADA	530907	SOA	5309072014	NGABHEO	0,5813	TERTINGGAL
11.415	53	NUSA TENGGARA TIMUR	5309	KABUPATEN NGADA	530909	RIUNG	5309092005	TAENTERONG	0,5319	TERTINGGAL
11.416	53	NUSA TENGGARA TIMUR	5309	KABUPATEN NGADA	530909	RIUNG	5309092006	WANGKA	0,5633	TERTINGGAL
11.417	53	NUSA TENGGARA TIMUR	5309	KABUPATEN NGADA	530909	RIUNG	5309092013	LATUNG	0,5951	TERTINGGAL
11.418	53	NUSA TENGGARA TIMUR	5309	KABUPATEN NGADA	530909	RIUNG	5309092014	RAWANGKALO	0,5748	TERTINGGAL
11.419	53	NUSA TENGGARA TIMUR	5309	KABUPATEN NGADA	530909	RIUNG	5309092016	WANGKA SELATAN	0,5764	TERTINGGAL
11.420	53	NUSA TENGGARA TIMUR	5309	KABUPATEN NGADA	530909	RIUNG	5309092017	LENGKOSAMBI TIMUR	0,5860	TERTINGGAL
11.421	53	NUSA TENGGARA TIMUR	5309	KABUPATEN NGADA	530909	RIUNG	5309092020	LENGKOSAMBI UTARA	0,5713	TERTINGGAL
11.422	53	NUSA TENGGARA TIMUR	5309	KABUPATEN NGADA	530909	RIUNG	5309092021	TAEN TERONG SATU	0,5803	TERTINGGAL
11.423	53	NUSA TENGGARA TIMUR	5309	KABUPATEN NGADA	530909	RIUNG	5309092022	TAEN TERONG DUA	0,5290	TERTINGGAL
11.424	53	NUSA TENGGARA TIMUR	5309	KABUPATEN NGADA	530912	JEREBUU	5309122005	NENOWEA	0,5376	TERTINGGAL
11.425	53	NUSA TENGGARA TIMUR	5309	KABUPATEN NGADA	530912	JEREBUU	5309122008	NARUWOLO II	0,4584	SANGAT TERTINGGAL
11.426	53	NUSA TENGGARA TIMUR	5309	KABUPATEN NGADA	530912	JEREBUU	5309122012	TIWORIWI II	0,5295	TERTINGGAL
11.427	53	NUSA TENGGARA TIMUR	5309	KABUPATEN NGADA	530914	RIUNG BARAT	5309142001	BENTENG TAWA	0,4676	SANGAT TERTINGGAL
11.428	53	NUSA TENGGARA TIMUR	5309	KABUPATEN NGADA	530914	RIUNG BARAT	5309142002	LANAMAI	0,5392	TERTINGGAL
11.429	53	NUSA TENGGARA TIMUR	5309	KABUPATEN NGADA	530914	RIUNG BARAT	5309142003	WOLOMEZE	0,5744	TERTINGGAL
11.430	53	NUSA TENGGARA TIMUR	5309	KABUPATEN NGADA	530914	RIUNG BARAT	5309142005	NGARA	0,4999	TERTINGGAL
11.431	53	NUSA TENGGARA TIMUR	5309	KABUPATEN NGADA	530914	RIUNG BARAT	5309142006	RIA I	0,5856	TERTINGGAL
11.432	53	NUSA TENGGARA TIMUR	5309	KABUPATEN NGADA	530914	RIUNG BARAT	5309142007	WOLOMEZE I	0,4440	SANGAT TERTINGGAL
11.433	53	NUSA TENGGARA TIMUR	5309	KABUPATEN NGADA	530914	RIUNG BARAT	5309142008	BENTENG TAWA I	0,3879	SANGAT TERTINGGAL
11.434	53	NUSA TENGGARA TIMUR	5309	KABUPATEN NGADA	530914	RIUNG BARAT	5309142009	LANAMAI I	0,5649	TERTINGGAL
11.435	53	NUSA TENGGARA TIMUR	5309	KABUPATEN NGADA	530914	RIUNG BARAT	5309142010	WOLOMESE DUA	0,5076	TERTINGGAL
11.436	53	NUSA TENGGARA TIMUR	5309	KABUPATEN NGADA	530915	BAJAWA UTARA	5309152001	ULUWAE	0,5975	TERTINGGAL
11.437	53	NUSA TENGGARA TIMUR	5309	KABUPATEN NGADA	530915	BAJAWA UTARA	5309152004	WOLOLIKA	0,5838	TERTINGGAL
11.438	53	NUSA TENGGARA TIMUR	5309	KABUPATEN NGADA	530915	BAJAWA UTARA	5309152005	WATUKAPU	0,5616	TERTINGGAL
11.439	53	NUSA TENGGARA TIMUR	5309	KABUPATEN NGADA	530915	BAJAWA UTARA	5309152006	WAEWEA	0,5541	TERTINGGAL
11.440	53	NUSA TENGGARA TIMUR	5309	KABUPATEN NGADA	530915	BAJAWA UTARA	5309152009	ULUWAE I	0,5859	TERTINGGAL



NO	KODE PROVINSI	NAMA PROVINSI	KODE KABUPATEN	NAMA KABUPATEN	KODE KECAMATAN	NAMA KECAMATAN	KODE DESA	NAMA DESA	IDM	STATUS IDM
11.441	53	NUSA TENGGARA TIMUR	5309	KABUPATEN NGADA	530915	BAJAWA UTARA	5309152010	ULUWAE II	0,5762	TERTINGGAL
11.442	53	NUSA TENGGARA TIMUR	5309	KABUPATEN NGADA	530916	WOLOMEZE	5309162002	DENATANA	0,5727	TERTINGGAL
11.443	53	NUSA TENGGARA TIMUR	5309	KABUPATEN NGADA	530916	WOLOMEZE	5309162004	TURALOA	0,5738	TERTINGGAL
11.444	53	NUSA TENGGARA TIMUR	5309	KABUPATEN NGADA	530916	WOLOMEZE	5309162005	NGINAMANU SELATAN	0,5222	TERTINGGAL
11.445	53	NUSA TENGGARA TIMUR	5309	KABUPATEN NGADA	530916	WOLOMEZE	5309162006	NGINAMANU BARAT	0,5486	TERTINGGAL
11.446	53	NUSA TENGGARA TIMUR	5309	KABUPATEN NGADA	530916	WOLOMEZE	5309162007	WUE	0,5967	TERTINGGAL
11.447	53	NUSA TENGGARA TIMUR	5309	KABUPATEN NGADA	530916	WOLOMEZE	5309162008	DENATANA TIMUR	0,5543	TERTINGGAL
11.448	53	NUSA TENGGARA TIMUR	5309	KABUPATEN NGADA	530918	GOLEWA SELATAN	5309182001	BAWARANI	0,5779	TERTINGGAL
11.449	53	NUSA TENGGARA TIMUR	5309	KABUPATEN NGADA	530918	GOLEWA SELATAN	5309182002	WOGOWELA	0,5943	TERTINGGAL
11.450	53	NUSA TENGGARA TIMUR	5309	KABUPATEN NGADA	530918	GOLEWA SELATAN	5309182003	WATU SIPI	0,5727	TERTINGGAL
11.451	53	NUSA TENGGARA TIMUR	5309	KABUPATEN NGADA	530918	GOLEWA SELATAN	5309182005	BOBA SATU	0,5595	TERTINGGAL
11.452	53	NUSA TENGGARA TIMUR	5309	KABUPATEN NGADA	530918	GOLEWA SELATAN	5309182011	RADAMASA	0,5725	TERTINGGAL
11.453	53	NUSA TENGGARA TIMUR	5309	KABUPATEN NGADA	530919	GOLEWA BARAT	5309192003	RAKALABA	0,5767	TERTINGGAL
11.454	53	NUSA TENGGARA TIMUR	5309	KABUPATEN NGADA	530919	GOLEWA BARAT	5309192005	SOBO SATU	0,5430	TERTINGGAL
11.455	53	NUSA TENGGARA TIMUR	5309	KABUPATEN NGADA	530919	GOLEWA BARAT	5309192008	WATUNAY	0,5751	TERTINGGAL
11.456	53	NUSA TENGGARA TIMUR	5309	KABUPATEN NGADA	530920	INERIE	5309202001	PAUPAGA	0,5395	TERTINGGAL
11.457	53	NUSA TENGGARA TIMUR	5309	KABUPATEN NGADA	530920	INERIE	5309202002	SEBOWULI	0,5659	TERTINGGAL
11.458	53	NUSA TENGGARA TIMUR	5309	KABUPATEN NGADA	530920	INERIE	5309202003	INERIE	0,5860	TERTINGGAL
11.459	53	NUSA TENGGARA TIMUR	5309	KABUPATEN NGADA	530920	INERIE	5309202005	WARUPELE DUA	0,5526	TERTINGGAL
11.460	53	NUSA TENGGARA TIMUR	5310	KABUPATEN MANGGARAI	531001	WAE RII	5310012001	SATAR NGKELING	0,5506	TERTINGGAL
11.461	53	NUSA TENGGARA TIMUR	5310	KABUPATEN MANGGARAI	531001	WAE RII	5310012002	LALONG	0,5635	TERTINGGAL
11.462	53	NUSA TENGGARA TIMUR	5310	KABUPATEN MANGGARAI	531001	WAE RII	5310012004	WAE MULU	0,5297	TERTINGGAL
11.463	53	NUSA TENGGARA TIMUR	5310	KABUPATEN MANGGARAI	531001	WAE RII	5310012005	NDEHES	0,5897	TERTINGGAL
11.464	53	NUSA TENGGARA TIMUR	5310	KABUPATEN MANGGARAI	531001	WAE RII	5310012008	RANGGI	0,4926	TERTINGGAL
11.465	53	NUSA TENGGARA TIMUR	5310	KABUPATEN MANGGARAI	531001	WAE RII	5310012009	COMPANG NDEHES	0,5411	TERTINGGAL
11.466	53	NUSA TENGGARA TIMUR	5310	KABUPATEN MANGGARAI	531001	WAE RII	5310012012	BANGKA KENDA	0,5687	TERTINGGAL
11.467	53	NUSA TENGGARA TIMUR	5310	KABUPATEN MANGGARAI	531001	WAE RII	5310012013	GOLO MENDO	0,5838	TERTINGGAL
11.468	53	NUSA TENGGARA TIMUR	5310	KABUPATEN MANGGARAI	531001	WAE RII	5310012014	GOLO WUAS	0,4576	SANGAT TERTINGGAL
11.469	53	NUSA TENGGARA TIMUR	5310	KABUPATEN MANGGARAI	531001	WAE RII	5310012018	BENTENG POCO	0,3443	SANGAT TERTINGGAL
11.470	53	NUSA TENGGARA TIMUR	5310	KABUPATEN MANGGARAI	531003	RUTENG	5310032003	KAKOR	0,5687	TERTINGGAL
11.471	53	NUSA TENGGARA TIMUR	5310	KABUPATEN MANGGARAI	531003	RUTENG	5310032010	PONG LAO	0,5059	TERTINGGAL
11.472	53	NUSA TENGGARA TIMUR	5310	KABUPATEN MANGGARAI	531003	RUTENG	5310032011	BEO RAHONG	0,5538	TERTINGGAL
11.473	53	NUSA TENGGARA TIMUR	5310	KABUPATEN MANGGARAI	531003	RUTENG	5310032020	MELER	0,5801	TERTINGGAL
11.474	53	NUSA TENGGARA TIMUR	5310	KABUPATEN MANGGARAI	531003	RUTENG	5310032023	PONG LEKO	0,5471	TERTINGGAL
11.475	53	NUSA TENGGARA TIMUR	5310	KABUPATEN MANGGARAI	531003	RUTENG	5310032029	BANGKA LAO	0,4275	SANGAT TERTINGGAL
11.476	53	NUSA TENGGARA TIMUR	5310	KABUPATEN MANGGARAI	531003	RUTENG	5310032031	BEA KAKOR	0,5062	TERTINGGAL
11.477	53	NUSA TENGGARA TIMUR	5310	KABUPATEN MANGGARAI	531003	RUTENG	5310032032	COMPANG NAMUT	0,5651	TERTINGGAL
11.478	53	NUSA TENGGARA TIMUR	5310	KABUPATEN MANGGARAI	531003	RUTENG	5310032033	PONG LALE	0,5567	TERTINGGAL
11.479	53	NUSA TENGGARA TIMUR	5310	KABUPATEN MANGGARAI	531005	SATAR MESE	5310052003	JAONG	0,5014	TERTINGGAL
11.480	53	NUSA TENGGARA TIMUR	5310	MANGGARAI	535310	SATAR MESE	5310052005	WAE AJANG	0,5456	TERTINGGAL
11.481	53	NUSA TENGGARA TIMUR	5310	KABUPATEN MANGGARAI	531005	SATAR MESE	5310052018	PAPANG	0,4546	SANGAT TERTINGGAL
11.482	53	NUSA TENGGARA TIMUR	5310	KABUPATEN MANGGARAI	531005	SATAR MESE	5310052019	WEWO	0,5336	TERTINGGAL
11.483	53	NUSA TENGGARA TIMUR	5310	KABUPATEN MANGGARAI	531005	SATAR MESE	5310052020	LUNGAR	0,5521	TERTINGGAL
11.484	53	NUSA TENGGARA TIMUR	5310	KABUPATEN MANGGARAI	531005	SATAR MESE	5310052022	KOAK	0,5333	TERTINGGAL
11.485	53	NUSA TENGGARA TIMUR	5310	KABUPATEN MANGGARAI	531005	SATAR MESE	5310052023	LANGGO	0,5168	TERTINGGAL
11.486	53	NUSA TENGGARA TIMUR	5310	KABUPATEN MANGGARAI	531005	SATAR MESE	5310052025	PAKA	0,5784	TERTINGGAL
11.487	53	NUSA TENGGARA TIMUR	5310	KABUPATEN MANGGARAI	531005	SATAR MESE	5310052032	NGKAER	0,4168	SANGAT TERTINGGAL
11.488	53	NUSA TENGGARA TIMUR	5310	KABUPATEN MANGGARAI	531005	SATAR MESE	5310052033	UMUNG	0,5038	TERTINGGAL
11.489	53	NUSA TENGGARA TIMUR	5310	KABUPATEN MANGGARAI	531005	SATAR MESE	5310052034	TADO	0,5670	TERTINGGAL
11.490	53	NUSA TENGGARA TIMUR	5310	KABUPATEN MANGGARAI	531005	SATAR MESE	5310052035	GARA	0,5045	TERTINGGAL
11.491	53	NUSA TENGGARA TIMUR	5310	KABUPATEN MANGGARAI	531005	SATAR MESE	5310052036	GOLO MUNTAS	0,5554	TERTINGGAL
11.492	53	NUSA TENGGARA TIMUR	5310	KABUPATEN MANGGARAI	531005	SATAR MESE	5310052040	SATAR LOUNG	0,5576	TERTINGGAL
11.493	53	NUSA TENGGARA TIMUR	5310	KABUPATEN MANGGARAI	531005	SATAR MESE	5310052042	ULU BELANG	0,5430	TERTINGGAL
11.494	53	NUSA TENGGARA TIMUR	5310	KABUPATEN MANGGARAI	531006	CIBAL	5310062002	RADO	0,5833	TERTINGGAL
11.495	53	NUSA TENGGARA TIMUR	5310	KABUPATEN MANGGARAI	531006	CIBAL	5310062006	WUDI	0,5438	TERTINGGAL

NO	KODE PROVINSI	NAMA PROVINSI	KODE KABUPATEN	NAMA KABUPATEN	KODE KECAMATAN	NAMA KECAMATAN	KODE DESA	NAMA DESA	IDM	STATUS IDM
11.496	53	NUSA TENGGARA TIMUR	5310	KABUPATEN MANGGARAI	531006	CIBAL	5310062008	GOLO	0,4844	SANGAT TERTINGGAL
11.497	53	NUSA TENGGARA TIMUR	5310	KABUPATEN MANGGARAI	531006	CIBAL	5310062009	BARANG	0,5224	TERTINGGAL
11.498	53	NUSA TENGGARA TIMUR	5310	KABUPATEN MANGGARAI	531006	CIBAL	5310062010	PERAK	0,5552	TERTINGGAL
11.499	53	NUSA TENGGARA TIMUR	5310	MANGGARAI	535310	CIBAL	5310062011	BEA MESE	0,4967	TERTINGGAL
11.500	53	NUSA TENGGARA TIMUR	5310	KABUPATEN MANGGARAI	531006	CIBAL	5310062013	LADUR	0,5688	TERTINGGAL
11.501	53	NUSA TENGGARA TIMUR	5310	KABUPATEN MANGGARAI	531006	CIBAL	5310062015	RIUNG	0,5503	TERTINGGAL
11.502	53	NUSA TENGGARA TIMUR	5310	MANGGARAI	535310	CIBAL	5310062022	PINGGANG	0,5221	TERTINGGAL
11.503	53	NUSA TENGGARA TIMUR	5310	KABUPATEN MANGGARAI	531006	CIBAL	5310062024	LANDO	0,5740	TERTINGGAL
11.504	53	NUSA TENGGARA TIMUR	5310	KABUPATEN MANGGARAI	531006	CIBAL	5310062027	GOLO NCUANG	0,4803	SANGAT TERTINGGAL
11.505	53	NUSA TENGGARA TIMUR	5310	KABUPATEN MANGGARAI	531011	REOK	5310112001	ROBEK	0,5946	TERTINGGAL
11.506	53	NUSA TENGGARA TIMUR	5310	KABUPATEN MANGGARAI	531011	REOK	5310112010	BAJAK	0,4579	SANGAT TERTINGGAL
11.507	53	NUSA TENGGARA TIMUR	5310	KABUPATEN MANGGARAI	531011	REOK	5310112011	WATU BAUR	0,5801	TERTINGGAL
11.508	53	NUSA TENGGARA TIMUR	5310	KABUPATEN MANGGARAI	531011	REOK	5310112012	SALAMA	0,5816	TERTINGGAL
11.509	53	NUSA TENGGARA TIMUR	5310	KABUPATEN MANGGARAI	531011	REOK	5310112016	WATU TANGO	0,5479	TERTINGGAL
11.510	53	NUSA TENGGARA TIMUR	5310	KABUPATEN MANGGARAI	531013	SATAR MESE BARAT	5310132005	BEA KONDO	0,5116	TERTINGGAL
11.511	53	NUSA TENGGARA TIMUR	5310	KABUPATEN MANGGARAI	531013	SATAR MESE BARAT	5310132012	GOLO ROPONG	0,5846	TERTINGGAL
11.512	53	NUSA TENGGARA TIMUR	5310	KABUPATEN MANGGARAI	531013	SATAR MESE BARAT	5310132015	SATAR LUJU	0,5103	TERTINGGAL
11.513	53	NUSA TENGGARA TIMUR	5310	KABUPATEN MANGGARAI	531013	SATAR MESE BARAT	5310132016	SATAR LENDA	0,5935	TERTINGGAL
11.514	53	NUSA TENGGARA TIMUR	5310	KABUPATEN MANGGARAI	531013	SATAR MESE BARAT	5310132017	SATAR RUWUK	0,4871	SANGAT TERTINGGAL
11.515	53	NUSA TENGGARA TIMUR	5310	KABUPATEN MANGGARAI	531013	SATAR MESE BARAT	5310132018	NUCA MOLAS	0,5390	TERTINGGAL
11.516	53	NUSA TENGGARA TIMUR	5310	KABUPATEN MANGGARAI	531013	SATAR MESE BARAT	5310132019	BORIK	0,5832	TERTINGGAL
11.517	53	NUSA TENGGARA TIMUR	5310	KABUPATEN MANGGARAI	531013	SATAR MESE BARAT	5310132021	CAMBIR LECA	0,5871	TERTINGGAL
11.518	53	NUSA TENGGARA TIMUR	5310	KABUPATEN MANGGARAI	531013	SATAR MESE BARAT	5310132022	WONGKA	0,5575	TERTINGGAL
11.519	53	NUSA TENGGARA TIMUR	5310	KABUPATEN MANGGARAI	531014	RAHONG UTARA	5310142002	BENTENG TUBI	0,5645	TERTINGGAL
11.520	53	NUSA TENGGARA TIMUR	5310	KABUPATEN MANGGARAI	531014	RAHONG UTARA	5310142004	DIMPONG	0,5289	TERTINGGAL
11.521	53	NUSA TENGGARA TIMUR	5310	MANGGARAI	535310	RAHONG UTARA	5310142007	TENGKU LESE	0,5967	TERTINGGAL
11.522	53	NUSA TENGGARA TIMUR	5310	KABUPATEN MANGGARAI	531014	RAHONG UTARA	5310142009	PONG LENGOR	0,5862	TERTINGGAL
11.523	53	NUSA TENGGARA TIMUR	5310	KABUPATEN MANGGARAI	531014	RAHONG UTARA	5310142010	MANONG	0,5743	TERTINGGAL
11.524	53	NUSA TENGGARA TIMUR	5310	KABUPATEN MANGGARAI	531014	RAHONG UTARA	5310142011	BANGKA RUANG	0,5965	TERTINGGAL
11.525	53	NUSA TENGGARA TIMUR	5310	KABUPATEN MANGGARAI	531015	LELAK	5310152002	GELONG	0,4979	TERTINGGAL
11.526	53	NUSA TENGGARA TIMUR	5310	KABUPATEN MANGGARAI	531015	LELAK	5310152005	PONG UMPU	0,5900	TERTINGGAL
11.527	53	NUSA TENGGARA TIMUR	5310	KABUPATEN MANGGARAI	531015	LELAK	5310152006	BANGKA DESE	0,4957	TERTINGGAL
11.528	53	NUSA TENGGARA TIMUR	5310	KABUPATEN MANGGARAI	531015	LELAK	5310152008	NDIWAR	0,5273	TERTINGGAL
11.529	53	NUSA TENGGARA TIMUR	5310	KABUPATEN MANGGARAI	531015	LELAK	5310152009	BANGKA TONGGUR	0,5830	TERTINGGAL
11.530	53	NUSA TENGGARA TIMUR	5310	KABUPATEN MANGGARAI	531015	LELAK	5310152010	LENTANG	0,5852	TERTINGGAL
11.531	53	NUSA TENGGARA TIMUR	5310	KABUPATEN MANGGARAI	531016	REOK BARAT	5310162001	KAJONG	0,5795	TERTINGGAL
11.532	53	NUSA TENGGARA TIMUR	5310	KABUPATEN MANGGARAI	531016	REOK BARAT	5310162002	LANTE	0,5617	TERTINGGAL
11.533	53	NUSA TENGGARA TIMUR	5310	KABUPATEN MANGGARAI	531016	REOK BARAT	5310162003	TOE	0,5952	TERTINGGAL
11.534	53	NUSA TENGGARA TIMUR	5310	KABUPATEN MANGGARAI	531016	REOK BARAT	5310162005	NGGALAK	0,5571	TERTINGGAL
11.535	53	NUSA TENGGARA TIMUR	5310	KABUPATEN MANGGARAI	531016	REOK BARAT	5310162007	LEMARANG	0,5648	TERTINGGAL
11.536	53	NUSA TENGGARA TIMUR	5310	KABUPATEN MANGGARAI	531016	REOK BARAT	5310162008	TORONG KOE	0,5367	TERTINGGAL
11.537	53	NUSA TENGGARA TIMUR	5310	KABUPATEN MANGGARAI	531016	REOK BARAT	5310162009	PARA LANDO	0,5670	TERTINGGAL
11.538	53	NUSA TENGGARA TIMUR	5310	KABUPATEN MANGGARAI	531016	REOK BARAT	5310162010	RURA	0,5670	TERTINGGAL
11.539	53	NUSA TENGGARA TIMUR	5310	KABUPATEN MANGGARAI	531017	CIBAL BARAT	5310172001	BERE	0,5714	TERTINGGAL
11.540	53	NUSA TENGGARA TIMUR	5310	KABUPATEN MANGGARAI	531017	CIBAL BARAT	5310172002	WAE CODI	0,4922	TERTINGGAL
11.541	53	NUSA TENGGARA TIMUR	5310	KABUPATEN MANGGARAI	531017	CIBAL BARAT	5310172003	GOLO WOI	0,5144	TERTINGGAL
11.542	53	NUSA TENGGARA TIMUR	5310	KABUPATEN MANGGARAI	531017	CIBAL BARAT	5310172004	GOLO LANAK	0,5470	TERTINGGAL
11.543	53	NUSA TENGGARA TIMUR	5310	KABUPATEN MANGGARAI	531017	CIBAL BARAT	5310172006	WAE RENCA	0,5427	TERTINGGAL
11.544	53	NUSA TENGGARA TIMUR	5310	KABUPATEN MANGGARAI	531017	CIBAL BARAT	5310172008	BANGKA ARA	0,5973	TERTINGGAL
11.545	53	NUSA TENGGARA TIMUR	5310	KABUPATEN MANGGARAI	531017	CIBAL BARAT	5310172009	COMPANG CIBAL	0,5954	TERTINGGAL
11.546	53	NUSA TENGGARA TIMUR	5310	KABUPATEN MANGGARAI	531018	SATAR MESE UTARA	5310182001	RENDA	0,5589	TERTINGGAL
11.547	53	NUSA TENGGARA TIMUR	5310	KABUPATEN MANGGARAI	531018	SATAR MESE UTARA	5310182004	POPO	0,4732	SANGAT TERTINGGAL
11.548	53	NUSA TENGGARA TIMUR	5310	KABUPATEN MANGGARAI	531018	SATAR MESE UTARA	5310182005	LIA	0,4325	SANGAT TERTINGGAL
11.549	53	NUSA TENGGARA TIMUR	5310	KABUPATEN MANGGARAI	531018	SATAR MESE UTARA	5310182006	KOLE	0,5298	TERTINGGAL
11.550	53	NUSA TENGGARA TIMUR	5310	KABUPATEN MANGGARAI	531018	SATAR MESE UTARA	5310182007	LING	0,5767	TERTINGGAL



NO	KODE PROVINSI	NAMA PROVINSI	KODE KABUPATEN	NAMA KABUPATEN	KODE KECAMATAN	NAMA KECAMATAN	KODE DESA	NAMA DESA	IDM	STATUS IDM
11.551	53	NUSA TENGGARA TIMUR	5310	KABUPATEN MANGGARAI	531018	SATAR MESE UTARA	5310182009	CIRENG	0,3935	SANGAT TERTINGGAL
11.552	53	NUSA TENGGARA TIMUR	5310	KABUPATEN MANGGARAI	531018	SATAR MESE UTARA	5310182010	RUANG	0,5506	TERTINGGAL
11.553	53	NUSA TENGGARA TIMUR	5310	KABUPATEN MANGGARAI	531018	SATAR MESE UTARA	5310182011	MATA WAE	0,5535	TERTINGGAL
11.554	53	NUSA TENGGARA TIMUR	5311	KABUPATEN SUMBA TIMUR	531101	KOTA WAINGAPU	5311012012	LUKUKAMARU	0,5281	TERTINGGAL
11.555	53	NUSA TENGGARA TIMUR	5311	KABUPATEN SUMBA TIMUR	531101	KOTA WAINGAPU	5311012013	MBATAKAPIDU	0,5321	TERTINGGAL
11.556	53	NUSA TENGGARA TIMUR	5311	KABUPATEN SUMBA TIMUR	531102	HAHARU	5311022007	WUNGA	0,5638	TERTINGGAL
11.557	53	NUSA TENGGARA TIMUR	5311	KABUPATEN SUMBA TIMUR	531102	HAHARU	5311022009	NAPU	0,5897	TERTINGGAL
11.558	53	NUSA TENGGARA TIMUR	5311	KABUPATEN SUMBA TIMUR	531102	HAHARU	5311022010	MBATAPUHU	0,5190	TERTINGGAL
11.559	53	NUSA TENGGARA TIMUR	5311	KABUPATEN SUMBA TIMUR	531102	HAHARU	5311022012	KALAMBA	0,5746	TERTINGGAL
11.560	53	NUSA TENGGARA TIMUR	5311	KABUPATEN SUMBA TIMUR	531103	LEWA	5311032002	KAMBUHAPANG	0,5495	TERTINGGAL
11.561	53	NUSA TENGGARA TIMUR	5311	KABUPATEN SUMBA TIMUR	531103	LEWA	5311032004	KONDAMARA	0,5468	TERTINGGAL
11.562	53	NUSA TENGGARA TIMUR	5311	KABUPATEN SUMBA TIMUR	531103	LEWA	5311032005	MATAWAI PAWALI	0,5151	TERTINGGAL
11.563	53	NUSA TENGGARA TIMUR	5311	KABUPATEN SUMBA TIMUR	531103	LEWA	5311032006	RAKAWATU	0,5410	TERTINGGAL
11.564	53	NUSA TENGGARA TIMUR	5311	KABUPATEN SUMBA TIMUR	531103	LEWA	5311032007	TANA RARA	0,5619	TERTINGGAL
11.565	53	NUSA TENGGARA TIMUR	5311	KABUPATEN SUMBA TIMUR	531103	LEWA	5311032013	BIDI HUNGA	0,5338	TERTINGGAL
11.566	53	NUSA TENGGARA TIMUR	5311	KABUPATEN SUMBA TIMUR	531104	NGGAHA ORI ANGU	5311042002	TANDULA JANGGA	0,5040	TERTINGGAL
11.567	53	NUSA TENGGARA TIMUR	5311	KABUPATEN SUMBA TIMUR	531104	NGGAHA ORI ANGU	5311042003	PRAIPAHA	0,5814	TERTINGGAL
11.568	53	NUSA TENGGARA TIMUR	5311	KABUPATEN SUMBA TIMUR	531104	NGGAHA ORI ANGU	5311042004	KAHIRI	0,5671	TERTINGGAL
11.569	53	NUSA TENGGARA TIMUR	5311	KABUPATEN SUMBA TIMUR	531104	NGGAHA ORI ANGU	5311042010	PRAIKARANG	0,5303	TERTINGGAL
11.570	53	NUSA TENGGARA TIMUR	5311	KABUPATEN SUMBA TIMUR	531104	NGGAHA ORI ANGU	5311042012	NGADULANGGI	0,5559	TERTINGGAL
11.571	53	NUSA TENGGARA TIMUR	5311	KABUPATEN SUMBA TIMUR	531105	TABUNDUNG	5311052003	KUKI TALU	0,5379	TERTINGGAL
11.572	53	NUSA TENGGARA TIMUR	5311	KABUPATEN SUMBA TIMUR	531105	TABUNDUNG	5311052004	TAPIL	0,5244	TERTINGGAL
11.573	53	NUSA TENGGARA TIMUR	5311	KABUPATEN SUMBA TIMUR	531105	TABUNDUNG	5311052006	WAIKANABU	0,5783	TERTINGGAL
11.574	53	NUSA TENGGARA TIMUR	5311	KABUPATEN SUMBA TIMUR	531105	TABUNDUNG	5311052007	PINDU HURANI	0,5522	TERTINGGAL
11.575	53	NUSA TENGGARA TIMUR	5311	KABUPATEN SUMBA TIMUR	531105	TABUNDUNG	5311052009	WUDI PANDAK	0,5918	TERTINGGAL
11.576	53	NUSA TENGGARA TIMUR	5311	KABUPATEN SUMBA TIMUR	531106	PINU PAHAR	5311062001	RAMUK	0,5189	TERTINGGAL
11.577	53	NUSA TENGGARA TIMUR	5311	KABUPATEN SUMBA TIMUR	531106	PINU PAHAR	5311062002	WANGGA MBEWA	0,5225	TERTINGGAL
11.578	53	NUSA TENGGARA TIMUR	5311	KABUPATEN SUMBA TIMUR	531106	PINU PAHAR	5311062004	TAWUI	0,5824	TERTINGGAL
11.579	53	NUSA TENGGARA TIMUR	5311	KABUPATEN SUMBA TIMUR	531106	PINU PAHAR	5311062005	WAHANG	0,4967	TERTINGGAL
11.580	53	NUSA TENGGARA TIMUR	5311	KABUPATEN SUMBA TIMUR	531106	PINU PAHAR	5311062006	MAHANIWA	0,5154	TERTINGGAL
11.581	53	NUSA TENGGARA TIMUR	5311	KABUPATEN SUMBA TIMUR	531107	PANDAWAI	5311072009	MAUBOKUL	0,5744	TERTINGGAL
11.582	53	NUSA TENGGARA TIMUR	5311	KABUPATEN SUMBA TIMUR	531107	PANDAWAI	5311072012	LAINDEHA	0,5938	TERTINGGAL
11.583	53	NUSA TENGGARA TIMUR	5311	KABUPATEN SUMBA TIMUR	531108	UMALULU	5311082002	UMALULU	0,5656	TERTINGGAL
11.584	53	NUSA TENGGARA TIMUR	5311	KABUPATEN SUMBA TIMUR	531108	UMALULU	5311082007	LAIRURU	0,5690	TERTINGGAL
11.585	53	NUSA TENGGARA TIMUR	5311	KABUPATEN SUMBA TIMUR	531108	UMALULU	5311082009	WATUPUDA	0,5395	TERTINGGAL
11.586	53	NUSA TENGGARA TIMUR	5311	KABUPATEN SUMBA TIMUR	531108	UMALULU	5311082010	NGARU KANORU	0,5000	TERTINGGAL
11.587	53	NUSA TENGGARA TIMUR	5311	KABUPATEN SUMBA TIMUR	531109	RINDI	5311092001	RINDI	0,5243	TERTINGGAL
11.588	53	NUSA TENGGARA TIMUR	5311	KABUPATEN SUMBA TIMUR	531109	RINDI	5311092003	HAIKATAPU	0,5582	TERTINGGAL
11.589	53	NUSA TENGGARA TIMUR	5311	KABUPATEN SUMBA TIMUR	531109	RINDI	5311092004	KABARU	0,5527	TERTINGGAL
11.590	53	NUSA TENGGARA TIMUR	5311	KABUPATEN SUMBA TIMUR	531109	RINDI	5311092005	HANGGARORU	0,5429	TERTINGGAL
11.591	53	NUSA TENGGARA TIMUR	5311	KABUPATEN SUMBA TIMUR	531109	RINDI	5311092006	LAILANJANG	0,5656	TERTINGGAL
11.592	53	NUSA TENGGARA TIMUR	5311	KABUPATEN SUMBA TIMUR	531109	RINDI	5311092007	TAMBURI	0,5116	TERTINGGAL
11.593	53	NUSA TENGGARA TIMUR	5311	KABUPATEN SUMBA TIMUR	531110	PAHUNGA LODU	5311102002	KURUWAKI	0,5399	TERTINGGAL
11.594	53	NUSA TENGGARA TIMUR	5311	KABUPATEN SUMBA TIMUR	531110	PAHUNGA LODU	5311102005	PAMBURU	0,5037	TERTINGGAL
11.595	53	NUSA TENGGARA TIMUR	5311	KABUPATEN SUMBA TIMUR	531111	WULLA WAIJELU	5311112001	WULLA	0,5918	TERTINGGAL
11.596	53	NUSA TENGGARA TIMUR	5311	KABUPATEN SUMBA TIMUR	531111	WULLA WAIJELU	5311112003	LUMBU MANGGIT	0,5865	TERTINGGAL
11.597	53	NUSA TENGGARA TIMUR	5311	KABUPATEN SUMBA TIMUR	531111	WULLA WAIJELU	5311112004	LATENA	0,5824	TERTINGGAL
11.598	53	NUSA TENGGARA TIMUR	5311	KABUPATEN SUMBA TIMUR	531111	WULLA WAIJELU	5311112005	LAINJANJI	0,5324	TERTINGGAL
11.599	53	NUSA TENGGARA TIMUR	5311	KABUPATEN SUMBA TIMUR	531111	WULLA WAIJELU	5311112006	LAIPANDAK	0,5649	TERTINGGAL
11.600	53	NUSA TENGGARA TIMUR	5311	KABUPATEN SUMBA TIMUR	531112	PABERIWAI	5311122002	MEHANG MATA	0,5914	TERTINGGAL
11.601	53	NUSA TENGGARA TIMUR	5311	KABUPATEN SUMBA TIMUR	531112	PABERIWAI	5311122003	KARERA JANGGA	0,5921	TERTINGGAL
11.602	53	NUSA TENGGARA TIMUR	5311	KABUPATEN SUMBA TIMUR	531112	PABERIWAI	5311122004	PRAIMBANA	0,5773	TERTINGGAL
11.603	53	NUSA TENGGARA TIMUR	5311	KABUPATEN SUMBA TIMUR	531112	PABERIWAI	5311122005	PABERA MANERA	0,5714	TERTINGGAL
11.604	53	NUSA TENGGARA TIMUR	5311	KABUPATEN SUMBA TIMUR	531112	PABERIWAI	5311122010	WINUMURU	0,5410	TERTINGGAL
11.605	53	NUSA TENGGARA TIMUR	5311	KABUPATEN SUMBA TIMUR	531112	PABERIWAI	5311122011	LAITAKU	0,5222	TERTINGGAL



NO	KODE PROVINSI	NAMA PROVINSI	KODE KABUPATEN	NAMA KABUPATEN	KODE KECAMATAN	NAMA KECAMATAN	KODE DESA	NAMA DESA	IDM	STATUS IDM
11.606	53	NUSA TENGGARA TIMUR	5311	KABUPATEN SUMBA TIMUR	531113	KARERA	5311132003	PRAISALURA	0,5694	TERTINGGAL
11.607	53	NUSA TENGGARA TIMUR	5311	KABUPATEN SUMBA TIMUR	531113	KARERA	5311132011	ANANJAKI	0,5895	TERTINGGAL
11.608	53	NUSA TENGGARA TIMUR	5311	KABUPATEN SUMBA TIMUR	531114	KAHAUNGU ETI	5311142002	KAMBATABUNDUNG	0,5359	TERTINGGAL
11.609	53	NUSA TENGGARA TIMUR	5311	KABUPATEN SUMBA TIMUR	531114	KAHAUNGU ETI	5311142003	MEURUMBA	0,5144	TERTINGGAL
11.610	53	NUSA TENGGARA TIMUR	5311	KABUPATEN SUMBA TIMUR	531114	KAHAUNGU ETI	5311142004	LAIMBONGA	0,5005	TERTINGGAL
11.611	53	NUSA TENGGARA TIMUR	5311	KABUPATEN SUMBA TIMUR	531114	KAHAUNGU ETI	5311142005	KOTA KAWAU	0,5765	TERTINGGAL
11.612	53	NUSA TENGGARA TIMUR	5311	KABUPATEN SUMBA TIMUR	531114	KAHAUNGU ETI	5311142006	MATAWAI KATINGGA	0,5311	TERTINGGAL
11.613	53	NUSA TENGGARA TIMUR	5311	KABUPATEN SUMBA TIMUR	531114	KAHAUNGU ETI	5311142008	MATAWAI MARINGGU	0,5821	TERTINGGAL
11.614	53	NUSA TENGGARA TIMUR	5311	KABUPATEN SUMBA TIMUR	531114	KAHAUNGU ETI	5311142009	MAURAMBA	0,5516	TERTINGGAL
11.615	53	NUSA TENGGARA TIMUR	5311	KABUPATEN SUMBA TIMUR	531115	MATAWAI LA PAWU	5311152003	KARIPI	0,5211	TERTINGGAL
11.616	53	NUSA TENGGARA TIMUR	5311	KABUPATEN SUMBA TIMUR	531115	MATAWAI LA PAWU	5311152004	WANGGA METI	0,5275	TERTINGGAL
11.617	53	NUSA TENGGARA TIMUR	5311	KABUPATEN SUMBA TIMUR	531115	MATAWAI LA PAWU	5311152006	KATIKU LUKU	0,5393	TERTINGGAL
11.618	53	NUSA TENGGARA TIMUR	5311	KABUPATEN SUMBA TIMUR	531117	KAMBATA MAPAMBUHANG	5311172001	LUKUWINGIR	0,5355	TERTINGGAL
11.619	53	NUSA TENGGARA TIMUR	5311	KABUPATEN SUMBA TIMUR	531117	KAMBATA MAPAMBUHANG	5311172002	WAIMBIDI	0,5019	TERTINGGAL
11.620	53	NUSA TENGGARA TIMUR	5311	KABUPATEN SUMBA TIMUR	531117	KAMBATA MAPAMBUHANG	5311172003	LAIMETA	0,4744	SANGAT TERTINGGAL
11.621	53	NUSA TENGGARA TIMUR	5311	KABUPATEN SUMBA TIMUR	531117	KAMBATA MAPAMBUHANG	5311172004	MAHUBOKUL	0,5464	TERTINGGAL
11.622	53	NUSA TENGGARA TIMUR	5311	KABUPATEN SUMBA TIMUR	531117	KAMBATA MAPAMBUHANG	5311172005	MARADA MUNDI	0,5578	TERTINGGAL
11.623	53	NUSA TENGGARA TIMUR	5311	KABUPATEN SUMBA TIMUR	531117	KAMBATA MAPAMBUHANG	5311172006	MAIDANG	0,5003	TERTINGGAL
11.624	53	NUSA TENGGARA TIMUR	5311	KABUPATEN SUMBA TIMUR	531118	LEWA TIDAHU	5311182001	WATUMBELAR	0,5373	TERTINGGAL
11.625	53	NUSA TENGGARA TIMUR	5311	KABUPATEN SUMBA TIMUR	531118	LEWA TIDAHU	5311182004	MONDULAMBI	0,5132	TERTINGGAL
11.626	53	NUSA TENGGARA TIMUR	5311	KABUPATEN SUMBA TIMUR	531118	LEWA TIDAHU	5311182005	KANGELI	0,5149	TERTINGGAL
11.627	53	NUSA TENGGARA TIMUR	5311	KABUPATEN SUMBA TIMUR	531118	LEWA TIDAHU	5311182006	LAIHAU	0,5651	TERTINGGAL
11.628	53	NUSA TENGGARA TIMUR	5311	KABUPATEN SUMBA TIMUR	531119	KATALA HAMU LINGU	5311192002	MATAWAI AMAHU	0,5576	TERTINGGAL
11.629	53	NUSA TENGGARA TIMUR	5311	KABUPATEN SUMBA TIMUR	531119	KATALA HAMU LINGU	5311192003	MANDAHU	0,5314	TERTINGGAL
11.630	53	NUSA TENGGARA TIMUR	5311	KABUPATEN SUMBA TIMUR	531119	KATALA HAMU LINGU	5311192005	PRAIBAKUL	0,5295	TERTINGGAL
11.631	53	NUSA TENGGARA TIMUR	5311	KABUPATEN SUMBA TIMUR	531120	KANATANG	5311202005	NDAPAYAMI	0,5248	TERTINGGAL
11.632	53	NUSA TENGGARA TIMUR	5311	KABUPATEN SUMBA TIMUR	531121	NGADU NGALA	5311212001	PRAIWITU	0,5908	TERTINGGAL
11.633	53	NUSA TENGGARA TIMUR	5311	KABUPATEN SUMBA TIMUR	531121	NGADU NGALA	5311212002	KAKAHA	0,5686	TERTINGGAL
11.634	53	NUSA TENGGARA TIMUR	5311	KABUPATEN SUMBA TIMUR	531121	NGADU NGALA	5311212003	HAMBAWUTANG	0,5841	TERTINGGAL
11.635	53	NUSA TENGGARA TIMUR	5311	KABUPATEN SUMBA TIMUR	531121	NGADU NGALA	5311212004	KABANDA	0,4402	SANGAT TERTINGGAL
11.636	53	NUSA TENGGARA TIMUR	5311	KABUPATEN SUMBA TIMUR	531121	NGADU NGALA	5311212005	PRAURAMING	0,5088	TERTINGGAL
11.637	53	NUSA TENGGARA TIMUR	5311	KABUPATEN SUMBA TIMUR	531122	MAHU	5311222001	LAHIRU	0,5240	TERTINGGAL
11.638	53	NUSA TENGGARA TIMUR	5311	KABUPATEN SUMBA TIMUR	531122	MAHU	5311222004	PRAIKALALA	0,5888	TERTINGGAL
11.639	53	NUSA TENGGARA TIMUR	5311	KABUPATEN SUMBA TIMUR	531122	MAHU	5311222005	LULUNDILU	0,5840	TERTINGGAL
11.640	53	NUSA TENGGARA TIMUR	5311	KABUPATEN SUMBA TIMUR	531122	MAHU	5311222006	HARAY	0,5278	TERTINGGAL
11.641	53	NUSA TENGGARA TIMUR	5312	SUMBA BARAT	535312	TANA RIGHU	5312042001	LOKO RY	0,5541	TERTINGGAL
11.642	53	NUSA TENGGARA TIMUR	5312	SUMBA BARAT	535312	TANA RIGHU	5312042002	LOLO WANO	0,5389	TERTINGGAL
11.643	53	NUSA TENGGARA TIMUR	5312	SUMBA BARAT	535312	TANA RIGHU	5312042003	MALATA	0,5188	TERTINGGAL
11.644	53	NUSA TENGGARA TIMUR	5312	SUMBA BARAT	535312	TANA RIGHU	5312042004	NGADU PADA	0,5032	TERTINGGAL
11.645	53	NUSA TENGGARA TIMUR	5312	KABUPATEN SUMBA BARAT	531204	TANA RIGHU	5312042005	LINGU LANGO	0,4857	SANGAT TERTINGGAL
11.646	53	NUSA TENGGARA TIMUR	5312	SUMBA BARAT	535312	TANA RIGHU	5312042006	KARAKA NDUKU	0,5578	TERTINGGAL
11.647	53	NUSA TENGGARA TIMUR	5312	SUMBA BARAT	535312	TANA RIGHU	5312042007	WANO KASA	0,5367	TERTINGGAL
11.648	53	NUSA TENGGARA TIMUR	5312	SUMBA BARAT	535312	TANA RIGHU	5312042008	WEE PATOLA	0,4906	SANGAT TERTINGGAL
11.649	53	NUSA TENGGARA TIMUR	5312	KABUPATEN SUMBA BARAT	531204	TANA RIGHU	5312042009	ZALA KADU	0,5646	TERTINGGAL
11.650	53	NUSA TENGGARA TIMUR	5312	KABUPATEN SUMBA BARAT	531204	TANA RIGHU	5312042010	BONDO TERA	0,5749	TERTINGGAL
11.651	53	NUSA TENGGARA TIMUR	5312	SUMBA BARAT	535312	TANA RIGHU	5312042011	MANU KUKU	0,5265	TERTINGGAL
11.652	53	NUSA TENGGARA TIMUR	5312	SUMBA BARAT	535312	TANA RIGHU	5312042012	LOLO TANA	0,4679	SANGAT TERTINGGAL
11.653	53	NUSA TENGGARA TIMUR	5312	SUMBA BARAT	535312	TANA RIGHU	5312042013	KAREKA NDUKU UTARA	0,5311	TERTINGGAL
11.654	53	NUSA TENGGARA TIMUR	5312	SUMBA BARAT	535312	TANA RIGHU	5312042014	KAREKA NDUKU SELATAN	0,5275	TERTINGGAL
11.655	53	NUSA TENGGARA TIMUR	5312	SUMBA BARAT	535312	TANA RIGHU	5312042015	MANU MADA	0,5165	TERTINGGAL
11.656	53	NUSA TENGGARA TIMUR	5312	SUMBA BARAT	535312	TANA RIGHU	5312042016	ELU LODA	0,5059	TERTINGGAL
11.657	53	NUSA TENGGARA TIMUR	5312	SUMBA BARAT	535312	TANA RIGHU	5312042017	KALEBU ANA KAKA	0,5105	TERTINGGAL
11.658	53	NUSA TENGGARA TIMUR	5312	SUMBA BARAT	535312	TANA RIGHU	5312042018	TARONA	0,5010	TERTINGGAL
11.659	53	NUSA TENGGARA TIMUR	5312	SUMBA BARAT	535312	LOLI	5312102004	BALI LEDO	0,5614	TERTINGGAL
11.660	53	NUSA TENGGARA TIMUR	5312	SUMBA BARAT	535312	LOLI	5312102005	DEDEKADU	0,5757	TERTINGGAL



NO	KODE PROVINSI	NAMA PROVINSI	KODE KABUPATEN	NAMA KABUPATEN	KODE KECAMATAN	NAMA KECAMATAN	KODE DESA	NAMA DESA	IDM	STATUS IDM
11.661	53	NUSA TENGGARA TIMUR	5312	SUMBA BARAT	535312	LOLI	5312102006	UBU PEDE	0,5756	TERTINGGAL
11.662	53	NUSA TENGGARA TIMUR	5312	KABUPATEN SUMBA BARAT	531210	LOLI	5312102009	TEMA TANA	0,5402	TERTINGGAL
11.663	53	NUSA TENGGARA TIMUR	5312	SUMBA BARAT	535312	LOLI	5312102010	UBU RAYA	0,5275	TERTINGGAL
11.664	53	NUSA TENGGARA TIMUR	5312	SUMBA BARAT	535312	WANOKAKA	5312112002	HUPU MADA	0,4829	SANGAT TERTINGGAL
11.665	53	NUSA TENGGARA TIMUR	5312	SUMBA BARAT	535312	WANOKAKA	5312112003	PRAIBAKUL	0,4563	SANGAT TERTINGGAL
11.666	53	NUSA TENGGARA TIMUR	5312	SUMBA BARAT	535312	WANOKAKA	5312112005	WAIHURA	0,5019	TERTINGGAL
11.667	53	NUSA TENGGARA TIMUR	5312	SUMBA BARAT	535312	WANOKAKA	5312112008	TARA MANU	0,4748	SANGAT TERTINGGAL
11.668	53	NUSA TENGGARA TIMUR	5312	SUMBA BARAT	535312	WANOKAKA	5312112009	MAMODU	0,5465	TERTINGGAL
11.669	53	NUSA TENGGARA TIMUR	5312	SUMBA BARAT	535312	WANOKAKA	5312112011	REWA RARA	0,4805	SANGAT TERTINGGAL
11.670	53	NUSA TENGGARA TIMUR	5312	SUMBA BARAT	535312	WANOKAKA	5312112012	WEI MANGOMA	0,5221	TERTINGGAL
11.671	53	NUSA TENGGARA TIMUR	5312	SUMBA BARAT	535312	WANOKAKA	5312112013	ANA WOLU	0,4822	SANGAT TERTINGGAL
11.672	53	NUSA TENGGARA TIMUR	5312	SUMBA BARAT	535312	WANOKAKA	5312112014	PARI RARA	0,5073	TERTINGGAL
11.673	53	NUSA TENGGARA TIMUR	5312	SUMBA BARAT	535312	LAMBOYA	5312122004	PATIALA BAWA	0,5537	TERTINGGAL
11.674	53	NUSA TENGGARA TIMUR	5312	SUMBA BARAT	535312	LAMBOYA	5312122005	WAILIBO	0,4737	SANGAT TERTINGGAL
11.675	53	NUSA TENGGARA TIMUR	5312	SUMBA BARAT	535312	LAMBOYA	5312122006	LAMBOYA BAWAH	0,4733	SANGAT TERTINGGAL
11.676	53	NUSA TENGGARA TIMUR	5312	SUMBA BARAT	535312	LAMBOYA	5312122007	WATU KARERE	0,5265	TERTINGGAL
11.677	53	NUSA TENGGARA TIMUR	5312	SUMBA BARAT	535312	LAMBOYA	5312122008	KABU KARUDI	0,5837	TERTINGGAL
11.678	53	NUSA TENGGARA TIMUR	5312	SUMBA BARAT	535312	LAMBOYA	5312122009	RAJAKA	0,5384	TERTINGGAL
11.679	53	NUSA TENGGARA TIMUR	5312	SUMBA BARAT	535312	LAMBOYA	5312122010	SODANA	0,4538	SANGAT TERTINGGAL
11.680	53	NUSA TENGGARA TIMUR	5312	SUMBA BARAT	535312	LAMBOYA	5312122011	LABOYA DETE	0,5110	TERTINGGAL
11.681	53	NUSA TENGGARA TIMUR	5312	SUMBA BARAT	535312	LAMBOYA	5312122014	BODO HULA	0,4311	SANGAT TERTINGGAL
11.682	53	NUSA TENGGARA TIMUR	5312	SUMBA BARAT	535312	LAMBOYA	5312122015	PALA MOKO	0,4752	SANGAT TERTINGGAL
11.683	53	NUSA TENGGARA TIMUR	5312	KABUPATEN SUMBA BARAT	531215	KOTA WAIKABUBAK	5312152005	KODAKA	0,5818	TERTINGGAL
11.684	53	NUSA TENGGARA TIMUR	5312	KABUPATEN SUMBA BARAT	531215	KOTA WAIKABUBAK	5312152007	KALEMBU KUNI	0,5265	TERTINGGAL
11.685	53	NUSA TENGGARA TIMUR	5312	SUMBA BARAT	535312	KOTA WAIKABUBAK	5312152010	SOBA RADE	0,4810	SANGAT TERTINGGAL
11.686	53	NUSA TENGGARA TIMUR	5312	SUMBA BARAT	535312	KOTA WAIKABUBAK	5312152011	LAPALE	0,5395	TERTINGGAL
11.687	53	NUSA TENGGARA TIMUR	5312	SUMBA BARAT	535312	KOTA WAIKABUBAK	5312152012	MODU WAIMARINGU	0,5583	TERTINGGAL
11.688	53	NUSA TENGGARA TIMUR	5312	SUMBA BARAT	535312	KOTA WAIKABUBAK	5312152013	PUU MAWO	0,4878	SANGAT TERTINGGAL
11.689	53	NUSA TENGGARA TIMUR	5312	KABUPATEN SUMBA BARAT	531218	LABOYA BARAT	5312182001	WEE TANA	0,5035	TERTINGGAL
11.690	53	NUSA TENGGARA TIMUR	5312	KABUPATEN SUMBA BARAT	531218	LABOYA BARAT	5312182002	GAURA	0,5692	TERTINGGAL
11.691	53	NUSA TENGGARA TIMUR	5312	KABUPATEN SUMBA BARAT	531218	LABOYA BARAT	5312182003	PATIALA DETE	0,5126	TERTINGGAL
11.692	53	NUSA TENGGARA TIMUR	5312	KABUPATEN SUMBA BARAT	531218	LABOYA BARAT	5312182004	HARONA KALLA	0,5910	TERTINGGAL
11.693	53	NUSA TENGGARA TIMUR	5313	LEMBATA	535313	NAGA WUTUNG	5313012002	DUAWUTUN	0,5344	TERTINGGAL
11.694	53	NUSA TENGGARA TIMUR	5313	LEMBATA	535313	NAGA WUTUNG	5313012003	ATAWAI	0,5913	TERTINGGAL
11.695	53	NUSA TENGGARA TIMUR	5313	LEMBATA	535313	NAGA WUTUNG	5313012007	BABOKERONG	0,5867	TERTINGGAL
11.696	53	NUSA TENGGARA TIMUR	5313	LEMBATA	535313	NAGA WUTUNG	5313012010	LOLONG	0,5900	TERTINGGAL
11.697	53	NUSA TENGGARA TIMUR	5313	LEMBATA	535313	NAGA WUTUNG	5313012011	WUAKORENG	0,5271	TERTINGGAL
11.698	53	NUSA TENGGARA TIMUR	5313	LEMBATA	535313	NAGA WUTUNG	5313012012	BAOBOLAK	0,5867	TERTINGGAL
11.699	53	NUSA TENGGARA TIMUR	5313	LEMBATA	535313	NAGA WUTUNG	5313012013	TEWAOWUTUNG	0,4102	SANGAT TERTINGGAL
11.700	53	NUSA TENGGARA TIMUR	5313	LEMBATA	535313	NAGA WUTUNG	5313012015	WARAWATUNG	0,5467	TERTINGGAL
11.701	53	NUSA TENGGARA TIMUR	5313	LEMBATA	535313	NAGA WUTUNG	5313012017	RIA BAO	0,5884	TERTINGGAL
11.702	53	NUSA TENGGARA TIMUR	5313	KABUPATEN LEMBATA	531302	ATADEI	5313022002	LUSILAME	0,4865	SANGAT TERTINGGAL
11.703	53	NUSA TENGGARA TIMUR	5313	KABUPATEN LEMBATA	531302	ATADEI	5313022004	LEREK	0,5225	TERTINGGAL
11.704	53	NUSA TENGGARA TIMUR	5313	KABUPATEN LEMBATA	531302	ATADEI	5313022005	NUBAHAERAKA	0,3795	SANGAT TERTINGGAL
11.705	53	NUSA TENGGARA TIMUR	5313	KABUPATEN LEMBATA	531302	ATADEI	5313022006	TUBUKRAJAN	0,5565	TERTINGGAL
11.706	53	NUSA TENGGARA TIMUR	5313	KABUPATEN LEMBATA	531302	ATADEI	5313022007	LEBAATA	0,5654	TERTINGGAL
11.707	53	NUSA TENGGARA TIMUR	5313	KABUPATEN LEMBATA	531302	ATADEI	5313022008	ILE KIMOK	0,5859	TERTINGGAL
11.708	53	NUSA TENGGARA TIMUR	5313	KABUPATEN LEMBATA	531302	ATADEI	5313022009	KATAKEJA	0,5598	TERTINGGAL
11.709	53	NUSA TENGGARA TIMUR	5313	KABUPATEN LEMBATA	531302	ATADEI	5313022010	ILE KERBAU	0,4826	SANGAT TERTINGGAL
11.710	53	NUSA TENGGARA TIMUR	5313	KABUPATEN LEMBATA	531302	ATADEI	5313022011	DULIR	0,3944	SANGAT TERTINGGAL
11.711	53	NUSA TENGGARA TIMUR	5313	KABUPATEN LEMBATA	531302	ATADEI	5313022012	DORI PEWUT	0,5825	TERTINGGAL
11.712	53	NUSA TENGGARA TIMUR	5313	KABUPATEN LEMBATA	531302	ATADEI	5313022013	NUBA ATALOJO	0,5076	TERTINGGAL
11.713	53	NUSA TENGGARA TIMUR	5313	KABUPATEN LEMBATA	531302	ATADEI	5313022014	NOGO DONI	0,5308	TERTINGGAL
11.714	53	NUSA TENGGARA TIMUR	5313	KABUPATEN LEMBATA	531302	ATADEI	5313022015	NUBABOLI	0,4759	SANGAT TERTINGGAL
11.715	53	NUSA TENGGARA TIMUR	5313	KABUPATEN LEMBATA	531302	ATADEI	5313022016	LEWOGROMA	0,4852	SANGAT TERTINGGAL

NO	KODE PROVINSI	NAMA PROVINSI	KODE KABUPATEN	NAMA KABUPATEN	KODE KECAMATAN	NAMA KECAMATAN	KODE DESA	NAMA DESA	IDM	STATUS IDM
11.716	53	NUSA TENGGARA TIMUR	5313	LEMBATA	535313	ILE APE	5313032001	KOLIPADAN	0,5490	TERTINGGAL
11.717	53	NUSA TENGGARA TIMUR	5313	KABUPATEN LEMBATA	531303	ILE APE	5313032006	BUNGAMUDA	0,5712	TERTINGGAL
11.718	53	NUSA TENGGARA TIMUR	5313	KABUPATEN LEMBATA	531303	ILE APE	5313032012	PETUNTAWA	0,5451	TERTINGGAL
11.719	53	NUSA TENGGARA TIMUR	5313	KABUPATEN LEMBATA	531303	ILE APE	5313032016	TANJUNG BATU	0,5322	TERTINGGAL
11.720	53	NUSA TENGGARA TIMUR	5313	KABUPATEN LEMBATA	531303	ILE APE	5313032018	MURUONA	0,5718	TERTINGGAL
11.721	53	NUSA TENGGARA TIMUR	5313	KABUPATEN LEMBATA	531303	ILE APE	5313032025	BEUTARAN	0,5432	TERTINGGAL
11.722	53	NUSA TENGGARA TIMUR	5313	KABUPATEN LEMBATA	531303	ILE APE	5313032026	RIANGBAO	0,5813	TERTINGGAL
11.723	53	NUSA TENGGARA TIMUR	5313	KABUPATEN LEMBATA	531304	LEBATUKAN	5313042012	BALUREBONG	0,5554	TERTINGGAL
11.724	53	NUSA TENGGARA TIMUR	5313	KABUPATEN LEMBATA	531304	LEBATUKAN	5313042015	LAMALELA	0,5735	TERTINGGAL
11.725	53	NUSA TENGGARA TIMUR	5313	KABUPATEN LEMBATA	531304	LEBATUKAN	5313042016	ATAKOWA	0,5855	TERTINGGAL
11.726	53	NUSA TENGGARA TIMUR	5313	KABUPATEN LEMBATA	531304	LEBATUKAN	5313042017	BANITOBO	0,5754	TERTINGGAL
11.727	53	NUSA TENGGARA TIMUR	5313	KABUPATEN LEMBATA	531305	NUBATUKAN	5313052008	WATOKOBU	0,5712	TERTINGGAL
11.728	53	NUSA TENGGARA TIMUR	5313	KABUPATEN LEMBATA	531305	NUBATUKAN	5313052009	BELOBATANG	0,5987	TERTINGGAL
11.729	53	NUSA TENGGARA TIMUR	5313	KABUPATEN LEMBATA	531305	NUBATUKAN	5313052011	UDAK MELOMATA	0,5454	TERTINGGAL
11.730	53	NUSA TENGGARA TIMUR	5313	KABUPATEN LEMBATA	531305	NUBATUKAN	5313052012	PAUBOKOL	0,5751	TERTINGGAL
11.731	53	NUSA TENGGARA TIMUR	5313	KABUPATEN LEMBATA	531305	NUBATUKAN	5313052014	LITE ULU MADO	0,5790	TERTINGGAL
11.732	53	NUSA TENGGARA TIMUR	5313	KABUPATEN LEMBATA	531305	NUBATUKAN	5313052018	BAKALEREK	0,5957	TERTINGGAL
11.733	53	NUSA TENGGARA TIMUR	5313	KABUPATEN LEMBATA	531305	NUBATUKAN	5313052019	BOUR	0,5395	TERTINGGAL
11.734	53	NUSA TENGGARA TIMUR	5313	KABUPATEN LEMBATA	531306	OMESURI	5313062002	NILANAPO	0,5299	TERTINGGAL
11.735	53	NUSA TENGGARA TIMUR	5313	KABUPATEN LEMBATA	531306	OMESURI	5313062003	LEUBATANG	0,5726	TERTINGGAL
11.736	53	NUSA TENGGARA TIMUR	5313	LEMBATA	535313	OMESURI	5313062006	ARAMENGI	0,5879	TERTINGGAL
11.737	53	NUSA TENGGARA TIMUR	5313	KABUPATEN LEMBATA	531306	OMESURI	5313062007	MELUWITING	0,5871	TERTINGGAL
11.738	53	NUSA TENGGARA TIMUR	5313	LEMBATA	535313	OMESURI	5313062010	HOELEA I	0,5916	TERTINGGAL
11.739	53	NUSA TENGGARA TIMUR	5313	LEMBATA	535313	OMESURI	5313062012	LEUWAYANG	0,5969	TERTINGGAL
11.740	53	NUSA TENGGARA TIMUR	5313	KABUPATEN LEMBATA	531306	OMESURI	5313062013	LEUDANUNG	0,5513	TERTINGGAL
11.741	53	NUSA TENGGARA TIMUR	5313	LEMBATA	535313	OMESURI	5313062014	NORMAL	0,5485	TERTINGGAL
11.742	53	NUSA TENGGARA TIMUR	5313	KABUPATEN LEMBATA	531306	OMESURI	5313062018	MAHAL II	0,5856	TERTINGGAL
11.743	53	NUSA TENGGARA TIMUR	5313	LEMBATA	535313	OMESURI	5313062019	PEUSAWA	0,5777	TERTINGGAL
11.744	53	NUSA TENGGARA TIMUR	5313	LEMBATA	535313	OMESURI	5313062020	WOWONG	0,5368	TERTINGGAL
11.745	53	NUSA TENGGARA TIMUR	5313	LEMBATA	535313	OMESURI	5313062021	NORMAL I	0,5931	TERTINGGAL
11.746	53	NUSA TENGGARA TIMUR	5313	KABUPATEN LEMBATA	531307	BUYASURI	5313072001	PANAMA	0,5544	TERTINGGAL
11.747	53	NUSA TENGGARA TIMUR	5313	KABUPATEN LEMBATA	531307	BUYASURI	5313072002	BENIHADING I	0,5708	TERTINGGAL
11.748	53	NUSA TENGGARA TIMUR	5313	KABUPATEN LEMBATA	531307	BUYASURI	5313072011	MAMPIR	0,5878	TERTINGGAL
11.749	53	NUSA TENGGARA TIMUR	5313	KABUPATEN LEMBATA	531307	BUYASURI	5313072015	BEAN	0,4671	SANGAT TERTINGGAL
11.750	53	NUSA TENGGARA TIMUR	5313	KABUPATEN LEMBATA	531307	BUYASURI	5313072017	TOBOTANI	0,4690	SANGAT TERTINGGAL
11.751	53	NUSA TENGGARA TIMUR	5313	KABUPATEN LEMBATA	531307	BUYASURI	5313072019	RUMANG	0,5501	TERTINGGAL
11.752	53	NUSA TENGGARA TIMUR	5313	LEMBATA	535313	WULANDONI	5313082001	ALAP ATADEI	0,4018	SANGAT TERTINGGAL
11.753	53	NUSA TENGGARA TIMUR	5313	LEMBATA	535313	WULANDONI	5313082002	ATAKERA	0,5122	TERTINGGAL
11.754	53	NUSA TENGGARA TIMUR	5313	LEMBATA	535313	WULANDONI	5313082003	LEWORAJA	0,5690	TERTINGGAL
11.755	53	NUSA TENGGARA TIMUR	5313	LEMBATA	535313	WULANDONI	5313082004	PANTAI HARAPAN	0,5896	TERTINGGAL
11.756	53	NUSA TENGGARA TIMUR	5313	LEMBATA	535313	WULANDONI	5313082005	PUOR	0,5444	TERTINGGAL
11.757	53	NUSA TENGGARA TIMUR	5313	LEMBATA	535313	WULANDONI	5313082006	IMU LO LONG	0,4208	SANGAT TERTINGGAL
11.758	53	NUSA TENGGARA TIMUR	5313	LEMBATA	535313	WULANDONI	5313082009	LELATA	0,5623	TERTINGGAL
11.759	53	NUSA TENGGARA TIMUR	5313	LEMBATA	535313	WULANDONI	5313082010	WULANDONI	0,5857	TERTINGGAL
11.760	53	NUSA TENGGARA TIMUR	5313	LEMBATA	535313	WULANDONI	5313082011	BELOBAO	0,5223	TERTINGGAL
11.761	53	NUSA TENGGARA TIMUR	5313	LEMBATA	535313	WULANDONI	5313082012	POSIWATU	0,5623	TERTINGGAL
11.762	53	NUSA TENGGARA TIMUR	5313	LEMBATA	535313	WULANDONI	5313082013	PUOR B	0,5371	TERTINGGAL
11.763	53	NUSA TENGGARA TIMUR	5313	LEMBATA	535313	WULANDONI	5313082014	ATAILI	0,5175	TERTINGGAL
11.764	53	NUSA TENGGARA TIMUR	5313	LEMBATA	535313	WULANDONI	5313082015	TAPOBALI	0,5265	TERTINGGAL
11.765	53	NUSA TENGGARA TIMUR	5313	LEMBATA	535313	ILE APE TIMUR	5313092002	JONTONA	0,5339	TERTINGGAL
11.766	53	NUSA TENGGARA TIMUR	5313	LEMBATA	535313	ILE APE TIMUR	5313092003	LAMAWOLO	0,5711	TERTINGGAL
11.767	53	NUSA TENGGARA TIMUR	5313	LEMBATA	535313	ILE APE TIMUR	5313092004	LAMATOKAN	0,5942	TERTINGGAL
11.768	53	NUSA TENGGARA TIMUR	5313	LEMBATA	535313	ILE APE TIMUR	5313092005	BAO LALI DULI	0,5672	TERTINGGAL
11.769	53	NUSA TENGGARA TIMUR	5313	LEMBATA	535313	ILE APE TIMUR	5313092006	LAMAAU	0,5787	TERTINGGAL
11.770	53	NUSA TENGGARA TIMUR	5313	LEMBATA	535313	ILE APE TIMUR	5313092007	AULESA	0,5522	TERTINGGAL



NO	KODE PROVINSI	NAMA PROVINSI	KODE KABUPATEN	NAMA KABUPATEN	KODE KECAMATAN	NAMA KECAMATAN	KODE DESA	NAMA DESA	IDM	STATUS IDM
11.771	53	NUSA TENGGARA TIMUR	5313	LEMBATA	535313	ILE APE TIMUR	5313092008	WAIMATAN	0,4987	TERTINGGAL
11.772	53	NUSA TENGGARA TIMUR	5313	LEMBATA	535313	ILE APE TIMUR	5313092009	LAMAGUTE	0,5224	TERTINGGAL
11.773	53	NUSA TENGGARA TIMUR	5314	KABUPATEN ROTE NDAO	531401	ROTE BARAT DAYA	5314012005	OESLI	0,5733	TERTINGGAL
11.774	53	NUSA TENGGARA TIMUR	5314	KABUPATEN ROTE NDAO	531401	ROTE BARAT DAYA	5314012006	OEOU	0,5303	TERTINGGAL
11.775	53	NUSA TENGGARA TIMUR	5314	KABUPATEN ROTE NDAO	531401	ROTE BARAT DAYA	5314012007	LALUKOEN	0,4456	SANGAT TERTINGGAL
11.776	53	NUSA TENGGARA TIMUR	5314	KABUPATEN ROTE NDAO	531401	ROTE BARAT DAYA	5314012008	OEHANDI	0,5105	TERTINGGAL
11.777	53	NUSA TENGGARA TIMUR	5314	KABUPATEN ROTE NDAO	531401	ROTE BARAT DAYA	5314012013	OEBATU	0,5370	TERTINGGAL
11.778	53	NUSA TENGGARA TIMUR	5314	KABUPATEN ROTE NDAO	531401	ROTE BARAT DAYA	5314012015	LEKIK	0,5145	TERTINGGAL
11.779	53	NUSA TENGGARA TIMUR	5314	KABUPATEN ROTE NDAO	531401	ROTE BARAT DAYA	5314012016	DOLASI	0,5337	TERTINGGAL
11.780	53	NUSA TENGGARA TIMUR	5314	KABUPATEN ROTE NDAO	531401	ROTE BARAT DAYA	5314012017	OELASIN	0,5573	TERTINGGAL
11.781	53	NUSA TENGGARA TIMUR	5314	KABUPATEN ROTE NDAO	531401	ROTE BARAT DAYA	5314012018	LANDU	0,4912	TERTINGGAL
11.782	53	NUSA TENGGARA TIMUR	5314	KABUPATEN ROTE NDAO	531401	ROTE BARAT DAYA	5314012019	LENTERA	0,5448	TERTINGGAL
11.783	53	NUSA TENGGARA TIMUR	5314	KABUPATEN ROTE NDAO	531401	ROTE BARAT DAYA	5314012020	SANGGANDOLU	0,5086	TERTINGGAL
11.784	53	NUSA TENGGARA TIMUR	5314	KABUPATEN ROTE NDAO	531401	ROTE BARAT DAYA	5314012022	FUAFUNI	0,5373	TERTINGGAL
11.785	53	NUSA TENGGARA TIMUR	5314	KABUPATEN ROTE NDAO	531401	ROTE BARAT DAYA	5314012023	DALEK ESA	0,5567	TERTINGGAL
11.786	53	NUSA TENGGARA TIMUR	5314	KABUPATEN ROTE NDAO	531402	ROTE BARAT LAUT	5314022010	LIDOR	0,4943	TERTINGGAL
11.787	53	NUSA TENGGARA TIMUR	5314	KABUPATEN ROTE NDAO	531402	ROTE BARAT LAUT	5314022012	INGGUINAK	0,5708	TERTINGGAL
11.788	53	NUSA TENGGARA TIMUR	5314	KABUPATEN ROTE NDAO	531402	ROTE BARAT LAUT	5314022015	OEBELA	0,5403	TERTINGGAL
11.789	53	NUSA TENGGARA TIMUR	5314	KABUPATEN ROTE NDAO	531402	ROTE BARAT LAUT	5314022017	TUALIMA	0,4921	TERTINGGAL
11.790	53	NUSA TENGGARA TIMUR	5314	KABUPATEN ROTE NDAO	531402	ROTE BARAT LAUT	5314022019	HUNDIHUK	0,5965	TERTINGGAL
11.791	53	NUSA TENGGARA TIMUR	5314	KABUPATEN ROTE NDAO	531402	ROTE BARAT LAUT	5314022020	OEOLE	0,5808	TERTINGGAL
11.792	53	NUSA TENGGARA TIMUR	5314	KABUPATEN ROTE NDAO	531402	ROTE BARAT LAUT	5314022021	SAINDULE	0,5983	TERTINGGAL
11.793	53	NUSA TENGGARA TIMUR	5314	KABUPATEN ROTE NDAO	531402	ROTE BARAT LAUT	5314022022	TASILO	0,4940	TERTINGGAL
11.794	53	NUSA TENGGARA TIMUR	5314	KABUPATEN ROTE NDAO	531402	ROTE BARAT LAUT	5314022023	BALAOLI	0,5218	TERTINGGAL
11.795	53	NUSA TENGGARA TIMUR	5314	KABUPATEN ROTE NDAO	531402	ROTE BARAT LAUT	5314022024	MUNDEK	0,5735	TERTINGGAL
11.796	53	NUSA TENGGARA TIMUR	5314	KABUPATEN ROTE NDAO	531403	LOBALAIN	5314032002	KULI	0,5295	TERTINGGAL
11.797	53	NUSA TENGGARA TIMUR	5314	KABUPATEN ROTE NDAO	531403	LOBALAIN	5314032003	BEBALAIN	0,5221	TERTINGGAL
11.798	53	NUSA TENGGARA TIMUR	5314	KABUPATEN ROTE NDAO	531403	LOBALAIN	5314032004	KOLOBOLO	0,5486	TERTINGGAL
11.799	53	NUSA TENGGARA TIMUR	5314	KABUPATEN ROTE NDAO	531403	LOBALAIN	5314032005	HELEBEIK	0,5430	TERTINGGAL
11.800	53	NUSA TENGGARA TIMUR	5314	KABUPATEN ROTE NDAO	531403	LOBALAIN	5314032010	OELUNGGU	0,5860	TERTINGGAL
11.801	53	NUSA TENGGARA TIMUR	5314	KABUPATEN ROTE NDAO	531403	LOBALAIN	5314032012	OEMATAMBOLI	0,4348	SANGAT TERTINGGAL
11.802	53	NUSA TENGGARA TIMUR	5314	KABUPATEN ROTE NDAO	531403	LOBALAIN	5314032013	SUELAIN	0,5635	TERTINGGAL
11.803	53	NUSA TENGGARA TIMUR	5314	KABUPATEN ROTE NDAO	531403	LOBALAIN	5314032016	LOLEOEN	0,5443	TERTINGGAL
11.804	53	NUSA TENGGARA TIMUR	5314	KABUPATEN ROTE NDAO	531403	LOBALAIN	5314032018	OELEKA	0,5298	TERTINGGAL
11.805	53	NUSA TENGGARA TIMUR	5314	KABUPATEN ROTE NDAO	531404	ROTE TENGAH	5314042004	LIMAKOLI	0,5546	TERTINGGAL
11.806	53	NUSA TENGGARA TIMUR	5314	KABUPATEN ROTE NDAO	531404	ROTE TENGAH	5314042005	LIDAMANU	0,5502	TERTINGGAL
11.807	53	NUSA TENGGARA TIMUR	5314	KABUPATEN ROTE NDAO	531404	ROTE TENGAH	5314042010	SUEBELA	0,5368	TERTINGGAL
11.808	53	NUSA TENGGARA TIMUR	5314	KABUPATEN ROTE NDAO	531405	PANTAI BARU	5314052001	NUSAKDALE	0,5035	TERTINGGAL
11.809	53	NUSA TENGGARA TIMUR	5314	KABUPATEN ROTE NDAO	531405	PANTAI BARU	5314052002	BATULILOK	0,4701	SANGAT TERTINGGAL
11.810	53	NUSA TENGGARA TIMUR	5314	KABUPATEN ROTE NDAO	531405	PANTAI BARU	5314052004	SONIMANU	0,5394	TERTINGGAL
11.811	53	NUSA TENGGARA TIMUR	5314	KABUPATEN ROTE NDAO	531405	PANTAI BARU	5314052005	OEBAU	0,3973	SANGAT TERTINGGAL
11.812	53	NUSA TENGGARA TIMUR	5314	KABUPATEN ROTE NDAO	531405	PANTAI BARU	5314052006	OELDO	0,4510	SANGAT TERTINGGAL
11.813	53	NUSA TENGGARA TIMUR	5314	KABUPATEN ROTE NDAO	531405	PANTAI BARU	5314052007	KEOEN	0,5206	TERTINGGAL
11.814	53	NUSA TENGGARA TIMUR	5314	KABUPATEN ROTE NDAO	531405	PANTAI BARU	5314052008	EDALODE	0,5721	TERTINGGAL
11.815	53	NUSA TENGGARA TIMUR	5314	KABUPATEN ROTE NDAO	531405	PANTAI BARU	5314052011	TESA BELA	0,5970	TERTINGGAL
11.816	53	NUSA TENGGARA TIMUR	5314	KABUPATEN ROTE NDAO	531405	PANTAI BARU	5314052012	LEKONA	0,5394	TERTINGGAL
11.817	53	NUSA TENGGARA TIMUR	5314	KABUPATEN ROTE NDAO	531405	PANTAI BARU	5314052013	OENGGA	0,5986	TERTINGGAL
11.818	53	NUSA TENGGARA TIMUR	5314	KABUPATEN ROTE NDAO	531405	PANTAI BARU	5314052014	FATELILO	0,5583	TERTINGGAL
11.819	53	NUSA TENGGARA TIMUR	5314	KABUPATEN ROTE NDAO	531406	ROTE TIMUR	5314062001	MUKEKUKU	0,5799	TERTINGGAL
11.820	53	NUSA TENGGARA TIMUR	5314	KABUPATEN ROTE NDAO	531406	ROTE TIMUR	5314062002	FAIFUA	0,5897	TERTINGGAL
11.821	53	NUSA TENGGARA TIMUR	5314	KABUPATEN ROTE NDAO	531406	ROTE TIMUR	5314062005	SERUBEBA	0,5989	TERTINGGAL
11.822	53	NUSA TENGGARA TIMUR	5314	KABUPATEN ROTE NDAO	531406	ROTE TIMUR	5314062014	PENGODUA	0,5551	TERTINGGAL
11.823	53	NUSA TENGGARA TIMUR	5314	KABUPATEN ROTE NDAO	531406	ROTE TIMUR	5314062015	BATEFALU	0,5775	TERTINGGAL
11.824	53	NUSA TENGGARA TIMUR	5314	KABUPATEN ROTE NDAO	531406	ROTE TIMUR	5314062017	MATANAE	0,5873	TERTINGGAL
11.825	53	NUSA TENGGARA TIMUR	5314	KABUPATEN ROTE NDAO	531407	ROTE BARAT	5314072003	OENGGAUT	0,5973	TERTINGGAL

NO	KODE PROVINSI	NAMA PROVINSI	KODE KABUPATEN	NAMA KABUPATEN	KODE KECAMATAN	NAMA KECAMATAN	KODE DESA	NAMA DESA	IDM	STATUS IDM
11.826	53	NUSA TENGGARA TIMUR	5314	KABUPATEN ROTE NDAO	531407	ROTE BARAT	5314072005	OENITAS	0,4635	SANGAT TERTINGGAL
11.827	53	NUSA TENGGARA TIMUR	5314	KABUPATEN ROTE NDAO	531407	ROTE BARAT	5314072006	OELOLOK	0,5448	TERTINGGAL
11.828	53	NUSA TENGGARA TIMUR	5314	KABUPATEN ROTE NDAO	531407	ROTE BARAT	5314072007	MBUEAIN	0,5776	TERTINGGAL
11.829	53	NUSA TENGGARA TIMUR	5314	KABUPATEN ROTE NDAO	531408	ROTE SELATAN	5314082001	LENGUSELU	0,5621	TERTINGGAL
11.830	53	NUSA TENGGARA TIMUR	5314	KABUPATEN ROTE NDAO	531408	ROTE SELATAN	5314082003	DODAEK	0,5854	TERTINGGAL
11.831	53	NUSA TENGGARA TIMUR	5314	KABUPATEN ROTE NDAO	531408	ROTE SELATAN	5314082004	TEBOLE	0,5859	TERTINGGAL
11.832	53	NUSA TENGGARA TIMUR	5314	KABUPATEN ROTE NDAO	531408	ROTE SELATAN	5314082005	INAOE	0,5948	TERTINGGAL
11.833	53	NUSA TENGGARA TIMUR	5314	KABUPATEN ROTE NDAO	531408	ROTE SELATAN	5314082006	NGGELODAE	0,5867	TERTINGGAL
11.834	53	NUSA TENGGARA TIMUR	5314	KABUPATEN ROTE NDAO	531408	ROTE SELATAN	5314082007	PILASUE	0,5465	TERTINGGAL
11.835	53	NUSA TENGGARA TIMUR	5314	KABUPATEN ROTE NDAO	531409	NDAO NUSE	5314092005	NDAONUSE	0,5988	TERTINGGAL
11.836	53	NUSA TENGGARA TIMUR	5314	KABUPATEN ROTE NDAO	531410	LANDU LEKO	5314102001	BOLATENA	0,5371	TERTINGGAL
11.837	53	NUSA TENGGARA TIMUR	5314	KABUPATEN ROTE NDAO	531410	LANDU LEKO	5314102006	PUKUAFU	0,5203	TERTINGGAL
11.838	53	NUSA TENGGARA TIMUR	5314	KABUPATEN ROTE NDAO	531410	LANDU LEKO	5314102007	TENA LAI	0,4738	SANGAT TERTINGGAL
11.839	53	NUSA TENGGARA TIMUR	5315	KABUPATEN MANGGARAI BARAT	531501	MACANG PACAR	5315012002	ROKAP	0,5003	TERTINGGAL
11.840	53	NUSA TENGGARA TIMUR	5315	KABUPATEN MANGGARAI BARAT	531501	MACANG PACAR	5315012003	MBAKUNG	0,5017	TERTINGGAL
11.841	53	NUSA TENGGARA TIMUR	5315	KABUPATEN MANGGARAI BARAT	531501	MACANG PACAR	5315012004	NGGILAT	0,5076	TERTINGGAL
11.842	53	NUSA TENGGARA TIMUR	5315	KABUPATEN MANGGARAI BARAT	531501	MACANG PACAR	5315012006	WONTONG	0,5187	TERTINGGAL
11.843	53	NUSA TENGGARA TIMUR	5315	KABUPATEN MANGGARAI BARAT	531501	MACANG PACAR	5315012007	RABA	0,5314	TERTINGGAL
11.844	53	NUSA TENGGARA TIMUR	5315	KABUPATEN MANGGARAI BARAT	531501	MACANG PACAR	5315012008	NANGA KANTOR	0,5035	TERTINGGAL
11.845	53	NUSA TENGGARA TIMUR	5315	KABUPATEN MANGGARAI BARAT	531501	MACANG PACAR	5315012014	WATUBARU	0,4962	TERTINGGAL
11.846	53	NUSA TENGGARA TIMUR	5315	KABUPATEN MANGGARAI BARAT	531501	MACANG PACAR	5315012015	LEWAT	0,5033	TERTINGGAL
11.847	53	NUSA TENGGARA TIMUR	5315	KABUPATEN MANGGARAI BARAT	531501	MACANG PACAR	5315012016	WATU MANGGAR	0,5111	TERTINGGAL
11.848	53	NUSA TENGGARA TIMUR	5315	KABUPATEN MANGGARAI BARAT	531501	MACANG PACAR	5315012025	SARAE NARU	0,5059	TERTINGGAL
11.849	53	NUSA TENGGARA TIMUR	5315	KABUPATEN MANGGARAI BARAT	531501	MACANG PACAR	5315012026	NANGA KANTOR BARAT	0,5114	TERTINGGAL
11.850	53	NUSA TENGGARA TIMUR	5315	KABUPATEN MANGGARAI BARAT	531502	KUWUS	5315022002	COAL	0,5235	TERTINGGAL
11.851	53	NUSA TENGGARA TIMUR	5315	KABUPATEN MANGGARAI BARAT	531502	KUWUS	5315022004	PANGGA	0,5692	TERTINGGAL
11.852	53	NUSA TENGGARA TIMUR	5315	KABUPATEN MANGGARAI BARAT	531502	KUWUS	5315022010	LEWUR	0,4976	TERTINGGAL
11.853	53	NUSA TENGGARA TIMUR	5315	KABUPATEN MANGGARAI BARAT	531502	KUWUS	5315022011	LAWI	0,4979	TERTINGGAL
11.854	53	NUSA TENGGARA TIMUR	5315	KABUPATEN MANGGARAI BARAT	531502	KUWUS	5315022018	BENTENG SURU	0,5411	TERTINGGAL
11.855	53	NUSA TENGGARA TIMUR	5315	KABUPATEN MANGGARAI BARAT	531502	KUWUS	5315022021	SAMA	0,5468	TERTINGGAL
11.856	53	NUSA TENGGARA TIMUR	5315	KABUPATEN MANGGARAI BARAT	531502	KUWUS	5315022030	BANGKA LEWAT	0,5332	TERTINGGAL
11.857	53	NUSA TENGGARA TIMUR	5315	KABUPATEN MANGGARAI BARAT	531502	KUWUS	5315022031	SUKA KIONG	0,5541	TERTINGGAL
11.858	53	NUSA TENGGARA TIMUR	5315	KABUPATEN MANGGARAI BARAT	531503	LEMBOR	5315032003	WAE WAKO	0,5335	TERTINGGAL
11.859	53	NUSA TENGGARA TIMUR	5315	KABUPATEN MANGGARAI BARAT	531503	LEMBOR	5315032010	WAE KANTA	0,5746	TERTINGGAL
11.860	53	NUSA TENGGARA TIMUR	5315	KABUPATEN MANGGARAI BARAT	531503	LEMBOR	5315032011	PONTO ARA	0,5160	TERTINGGAL
11.861	53	NUSA TENGGARA TIMUR	5315	KABUPATEN MANGGARAI BARAT	531503	LEMBOR	5315032012	WAE BANGKA	0,5413	TERTINGGAL
11.862	53	NUSA TENGGARA TIMUR	5315	KABUPATEN MANGGARAI BARAT	531503	LEMBOR	5315032025	NGANCAR	0,5719	TERTINGGAL
11.863	53	NUSA TENGGARA TIMUR	5315	KABUPATEN MANGGARAI BARAT	531503	LEMBOR	5315032033	LIANG SOLA	0,5608	TERTINGGAL
11.864	53	NUSA TENGGARA TIMUR	5315	KABUPATEN MANGGARAI BARAT	531503	LEMBOR	5315032034	WAE MOWOL	0,5182	TERTINGGAL
11.865	53	NUSA TENGGARA TIMUR	5315	KABUPATEN MANGGARAI BARAT	531503	LEMBOR	5315032035	GOLO NDEWENG	0,4937	TERTINGGAL
11.866	53	NUSA TENGGARA TIMUR	5315	KABUPATEN MANGGARAI BARAT	531503	LEMBOR	5315032036	POCO DEDENG	0,5160	TERTINGGAL
11.867	53	NUSA TENGGARA TIMUR	5315	KABUPATEN MANGGARAI BARAT	531504	SANO NGGOANG	5315042001	GOLO NDARING	0,5635	TERTINGGAL
11.868	53	NUSA TENGGARA TIMUR	5315	KABUPATEN MANGGARAI BARAT	531504	SANO NGGOANG	5315042005	GOLO KEMPO	0,5694	TERTINGGAL
11.869	53	NUSA TENGGARA TIMUR	5315	KABUPATEN MANGGARAI BARAT	531504	SANO NGGOANG	5315042008	GOLO MANTING	0,5132	TERTINGGAL
11.870	53	NUSA TENGGARA TIMUR	5315	KABUPATEN MANGGARAI BARAT	531504	SANO NGGOANG	5315042009	MATAWAE	0,5952	TERTINGGAL
11.871	53	NUSA TENGGARA TIMUR	5315	KABUPATEN MANGGARAI BARAT	531504	SANO NGGOANG	5315042011	NAMPAR MACING	0,5765	TERTINGGAL
11.872	53	NUSA TENGGARA TIMUR	5315	KABUPATEN MANGGARAI BARAT	531504	SANO NGGOANG	5315042014	WAE SANO	0,5557	TERTINGGAL
11.873	53	NUSA TENGGARA TIMUR	5315	KABUPATEN MANGGARAI BARAT	531504	SANO NGGOANG	5315042018	SANO NGGOANG	0,5619	TERTINGGAL
11.874	53	NUSA TENGGARA TIMUR	5315	KABUPATEN MANGGARAI BARAT	531504	SANO NGGOANG	5315042020	WAE LOLOS	0,4908	TERTINGGAL
11.875	53	NUSA TENGGARA TIMUR	5315	KABUPATEN MANGGARAI BARAT	531504	SANO NGGOANG	5315042024	GOLO SENGANG	0,5465	TERTINGGAL
11.876	53	NUSA TENGGARA TIMUR	5315	KABUPATEN MANGGARAI BARAT	531504	SANO NGGOANG	5315042025	WATU PANGGAL	0,5433	TERTINGGAL
11.877	53	NUSA TENGGARA TIMUR	5315	KABUPATEN MANGGARAI BARAT	531504	SANO NGGOANG	5315042026	GOLO KONDENG	0,5249	TERTINGGAL
11.878	53	NUSA TENGGARA TIMUR	5315	KABUPATEN MANGGARAI BARAT	531504	SANO NGGOANG	5315042028	PULAU NUNCUNG	0,5111	TERTINGGAL
11.879	53	NUSA TENGGARA TIMUR	5315	KABUPATEN MANGGARAI BARAT	531505	KOMODO	5315052002	PASIR PUTIH	0,5818	TERTINGGAL
11.880	53	NUSA TENGGARA TIMUR	5315	KABUPATEN MANGGARAI BARAT	531505	KOMODO	5315052004	GOLO MORI	0,5281	TERTINGGAL



NO	KODE PROVINSI	NAMA PROVINSI	KODE KABUPATEN	NAMA KABUPATEN	KODE KECAMATAN	NAMA KECAMATAN	KODE DESA	NAMA DESA	IDM	STATUS IDM
11.881	53	NUSA TENGGARA TIMUR	5315	KABUPATEN MANGGARAI BARAT	531505	KOMODO	5315052005	WARLOKA	0,5540	TERTINGGAL
11.882	53	NUSA TENGGARA TIMUR	5315	KABUPATEN MANGGARAI BARAT	531505	KOMODO	5315052015	GOLO PONGKOR	0,5563	TERTINGGAL
11.883	53	NUSA TENGGARA TIMUR	5315	KABUPATEN MANGGARAI BARAT	531505	KOMODO	5315052018	PAPA GARANG	0,5035	TERTINGGAL
11.884	53	NUSA TENGGARA TIMUR	5315	KABUPATEN MANGGARAI BARAT	531505	KOMODO	5315052022	TIWU NAMPAR	0,4995	TERTINGGAL
11.885	53	NUSA TENGGARA TIMUR	5315	KABUPATEN MANGGARAI BARAT	531505	KOMODO	5315052026	SERAYA MARANNU	0,5249	TERTINGGAL
11.886	53	NUSA TENGGARA TIMUR	5315	KABUPATEN MANGGARAI BARAT	531505	KOMODO	5315052027	COMPANG LONGGO	0,5092	TERTINGGAL
11.887	53	NUSA TENGGARA TIMUR	5315	KABUPATEN MANGGARAI BARAT	531505	KOMODO	5315052028	PANTAR	0,5487	TERTINGGAL
11.888	53	NUSA TENGGARA TIMUR	5315	KABUPATEN MANGGARAI BARAT	531506	BOLENG	5315062002	GOLO KETAK	0,4965	TERTINGGAL
11.889	53	NUSA TENGGARA TIMUR	5315	KABUPATEN MANGGARAI BARAT	531506	BOLENG	5315062003	POTA WANGKA	0,5203	TERTINGGAL
11.890	53	NUSA TENGGARA TIMUR	5315	KABUPATEN MANGGARAI BARAT	531506	BOLENG	5315062004	TANJUNG BOLENG	0,5108	TERTINGGAL
11.891	53	NUSA TENGGARA TIMUR	5315	KABUPATEN MANGGARAI BARAT	531506	BOLENG	5315062006	PONTIANAK	0,5071	TERTINGGAL
11.892	53	NUSA TENGGARA TIMUR	5315	KABUPATEN MANGGARAI BARAT	531506	BOLENG	5315062008	GOLO LUJANG	0,4565	SANGAT TERTINGGAL
11.893	53	NUSA TENGGARA TIMUR	5315	KABUPATEN MANGGARAI BARAT	531506	BOLENG	5315062009	BATU TIGA	0,5014	TERTINGGAL
11.894	53	NUSA TENGGARA TIMUR	5315	KABUPATEN MANGGARAI BARAT	531506	BOLENG	5315062020	GOLO NOBO	0,3978	SANGAT TERTINGGAL
11.895	53	NUSA TENGGARA TIMUR	5315	KABUPATEN MANGGARAI BARAT	531506	BOLENG	5315062021	BEO SEPANG	0,5367	TERTINGGAL
11.896	53	NUSA TENGGARA TIMUR	5315	KABUPATEN MANGGARAI BARAT	531507	WELAK	5315072002	SEMANG	0,4976	TERTINGGAL
11.897	53	NUSA TENGGARA TIMUR	5315	KABUPATEN MANGGARAI BARAT	531507	WELAK	5315072003	DUNTA	0,4960	TERTINGGAL
11.898	53	NUSA TENGGARA TIMUR	5315	KABUPATEN MANGGARAI BARAT	531507	WELAK	5315072004	GURUNG	0,4886	SANGAT TERTINGGAL
11.899	53	NUSA TENGGARA TIMUR	5315	KABUPATEN MANGGARAI BARAT	531507	WELAK	5315072006	PONG WELAK	0,5748	TERTINGGAL
11.900	53	NUSA TENGGARA TIMUR	5315	KABUPATEN MANGGARAI BARAT	531507	WELAK	5315072007	GALANG	0,5035	TERTINGGAL
11.901	53	NUSA TENGGARA TIMUR	5315	KABUPATEN MANGGARAI BARAT	531507	WELAK	5315072008	REHAK	0,4938	TERTINGGAL
11.902	53	NUSA TENGGARA TIMUR	5315	KABUPATEN MANGGARAI BARAT	531507	WELAK	5315072009	WATU UMPU	0,5159	TERTINGGAL
11.903	53	NUSA TENGGARA TIMUR	5315	KABUPATEN MANGGARAI BARAT	531507	WELAK	5315072010	PENGKA	0,5181	TERTINGGAL
11.904	53	NUSA TENGGARA TIMUR	5315	KABUPATEN MANGGARAI BARAT	531507	WELAK	5315072011	LALE	0,5241	TERTINGGAL
11.905	53	NUSA TENGGARA TIMUR	5315	KABUPATEN MANGGARAI BARAT	531507	WELAK	5315072015	RACANG WELAK	0,5071	TERTINGGAL
11.906	53	NUSA TENGGARA TIMUR	5315	KABUPATEN MANGGARAI BARAT	531507	WELAK	5315072016	SEWAR	0,5038	TERTINGGAL
11.907	53	NUSA TENGGARA TIMUR	5315	KABUPATEN MANGGARAI BARAT	531507	WELAK	5315072017	ROBO	0,5170	TERTINGGAL
11.908	53	NUSA TENGGARA TIMUR	5315	KABUPATEN MANGGARAI BARAT	531507	WELAK	5315072018	WEWA	0,5076	TERTINGGAL
11.909	53	NUSA TENGGARA TIMUR	5315	KABUPATEN MANGGARAI BARAT	531507	WELAK	5315072019	GOLO NDARI	0,4733	SANGAT TERTINGGAL
11.910	53	NUSA TENGGARA TIMUR	5315	KABUPATEN MANGGARAI BARAT	531508	NDOSO	5315082001	GOLO POLENG	0,4514	SANGAT TERTINGGAL
11.911	53	NUSA TENGGARA TIMUR	5315	KABUPATEN MANGGARAI BARAT	531508	NDOSO	5315082003	RAKA	0,4603	SANGAT TERTINGGAL
11.912	53	NUSA TENGGARA TIMUR	5315	KABUPATEN MANGGARAI BARAT	531508	NDOSO	5315082004	KASONG	0,5710	TERTINGGAL
11.913	53	NUSA TENGGARA TIMUR	5315	KABUPATEN MANGGARAI BARAT	531508	NDOSO	5315082005	NDOSO	0,4910	TERTINGGAL
11.914	53	NUSA TENGGARA TIMUR	5315	KABUPATEN MANGGARAI BARAT	531508	NDOSO	5315082007	WAE BUKA	0,4794	SANGAT TERTINGGAL
11.915	53	NUSA TENGGARA TIMUR	5315	KABUPATEN MANGGARAI BARAT	531508	NDOSO	5315082009	LUMUT	0,5432	TERTINGGAL
11.916	53	NUSA TENGGARA TIMUR	5315	KABUPATEN MANGGARAI BARAT	531508	NDOSO	5315082010	PONG NARANG	0,5576	TERTINGGAL
11.917	53	NUSA TENGGARA TIMUR	5315	KABUPATEN MANGGARAI BARAT	531508	NDOSO	5315082011	GOLO BORE	0,4806	SANGAT TERTINGGAL
11.918	53	NUSA TENGGARA TIMUR	5315	KABUPATEN MANGGARAI BARAT	531508	NDOSO	5315082012	PATENG LESUH	0,5432	TERTINGGAL
11.919	53	NUSA TENGGARA TIMUR	5315	KABUPATEN MANGGARAI BARAT	531508	NDOSO	5315082013	TEHONG	0,5807	TERTINGGAL
11.920	53	NUSA TENGGARA TIMUR	5315	KABUPATEN MANGGARAI BARAT	531508	NDOSO	5315082014	GOLO RU'A	0,5600	TERTINGGAL
11.921	53	NUSA TENGGARA TIMUR	5315	KABUPATEN MANGGARAI BARAT	531508	NDOSO	5315082015	GOLO KELI	0,5035	TERTINGGAL
11.922	53	NUSA TENGGARA TIMUR	5315	KABUPATEN MANGGARAI BARAT	531509	LEMBOR SELATAN	5315092001	REPI	0,5349	TERTINGGAL
11.923	53	NUSA TENGGARA TIMUR	5315	KABUPATEN MANGGARAI BARAT	531509	LEMBOR SELATAN	5315092002	WATU WAJA	0,5217	TERTINGGAL
11.924	53	NUSA TENGGARA TIMUR	5315	KABUPATEN MANGGARAI BARAT	531509	LEMBOR SELATAN	5315092004	MUNTING	0,5786	TERTINGGAL
11.925	53	NUSA TENGGARA TIMUR	5315	KABUPATEN MANGGARAI BARAT	531509	LEMBOR SELATAN	5315092007	WAE MOSE	0,5649	TERTINGGAL
11.926	53	NUSA TENGGARA TIMUR	5315	KABUPATEN MANGGARAI BARAT	531509	LEMBOR SELATAN	5315092009	NANGA BERE	0,4649	SANGAT TERTINGGAL
11.927	53	NUSA TENGGARA TIMUR	5315	KABUPATEN MANGGARAI BARAT	531509	LEMBOR SELATAN	5315092010	BENTENG DEWA	0,5013	TERTINGGAL
11.928	53	NUSA TENGGARA TIMUR	5315	KABUPATEN MANGGARAI BARAT	531509	LEMBOR SELATAN	5315092011	WATU RAMBUNG	0,5464	TERTINGGAL
11.929	53	NUSA TENGGARA TIMUR	5315	KABUPATEN MANGGARAI BARAT	531509	LEMBOR SELATAN	5315092012	LENDONG	0,5159	TERTINGGAL
11.930	53	NUSA TENGGARA TIMUR	5315	KABUPATEN MANGGARAI BARAT	531509	LEMBOR SELATAN	5315092013	WATU TIRI	0,5070	TERTINGGAL
11.931	53	NUSA TENGGARA TIMUR	5315	KABUPATEN MANGGARAI BARAT	531509	LEMBOR SELATAN	5315092014	BENTENG TADO	0,5814	TERTINGGAL
11.932	53	NUSA TENGGARA TIMUR	5315	KABUPATEN MANGGARAI BARAT	531509	LEMBOR SELATAN	5315092015	MODO	0,5870	TERTINGGAL
11.933	53	NUSA TENGGARA TIMUR	5315	KABUPATEN MANGGARAI BARAT	531510	MBELILING	5315102002	TANDONG BELANG	0,5571	TERTINGGAL
11.934	53	NUSA TENGGARA TIMUR	5315	KABUPATEN MANGGARAI BARAT	531510	MBELILING	5315102004	CUNCA WULANG	0,5676	TERTINGGAL
11.935	53	NUSA TENGGARA TIMUR	5315	KABUPATEN MANGGARAI BARAT	531510	MBELILING	5315102005	GOLO DAMU	0,5411	TERTINGGAL

NO	KODE PROVINSI	NAMA PROVINSI	KODE KABUPATEN	NAMA KABUPATEN	KODE KECAMATAN	NAMA KECAMATAN	KODE DESA	NAMA DESA	IDM	STATUS IDM
11.936	53	NUSA TENGGARA TIMUR	5315	KABUPATEN MANGGARAI BARAT	531510	MBELILING	5315102006	GOLO NDOAL	0,5883	TERTINGGAL
11.937	53	NUSA TENGGARA TIMUR	5315	KABUPATEN MANGGARAI BARAT	531510	MBELILING	5315102010	WAE JARE	0,4881	SANGAT TERTINGGAL
11.938	53	NUSA TENGGARA TIMUR	5315	KABUPATEN MANGGARAI BARAT	531510	MBELILING	5315102011	GOLO TANTONG	0,5068	TERTINGGAL
11.939	53	NUSA TENGGARA TIMUR	5315	KABUPATEN MANGGARAI BARAT	531510	MBELILING	5315102012	TIWI RIWUNG	0,5505	TERTINGGAL
11.940	53	NUSA TENGGARA TIMUR	5315	KABUPATEN MANGGARAI BARAT	531510	MBELILING	5315102013	WATU WANGKA	0,5719	TERTINGGAL
11.941	53	NUSA TENGGARA TIMUR	5315	KABUPATEN MANGGARAI BARAT	531510	MBELILING	5315102014	COMPANG LIANG NDARA	0,5351	TERTINGGAL
11.942	53	NUSA TENGGARA TIMUR	5315	KABUPATEN MANGGARAI BARAT	531510	MBELILING	5315102015	WATU GALANG	0,5646	TERTINGGAL
11.943	53	NUSA TENGGARA TIMUR	5315	KABUPATEN MANGGARAI BARAT	531511	PACAR	5315112002	MANONG	0,5132	TERTINGGAL
11.944	53	NUSA TENGGARA TIMUR	5315	KABUPATEN MANGGARAI BARAT	531511	PACAR	5315112003	ROMANG	0,4510	SANGAT TERTINGGAL
11.945	53	NUSA TENGGARA TIMUR	5315	KABUPATEN MANGGARAI BARAT	531511	PACAR	5315112005	WAKA	0,4533	SANGAT TERTINGGAL
11.946	53	NUSA TENGGARA TIMUR	5315	KABUPATEN MANGGARAI BARAT	531511	PACAR	5315112006	PONG KOLONG	0,5206	TERTINGGAL
11.947	53	NUSA TENGGARA TIMUR	5315	KABUPATEN MANGGARAI BARAT	531511	PACAR	5315112007	LOHA	0,4557	SANGAT TERTINGGAL
11.948	53	NUSA TENGGARA TIMUR	5315	KABUPATEN MANGGARAI BARAT	531511	PACAR	5315112008	BENTENG NDOPE	0,4945	TERTINGGAL
11.949	53	NUSA TENGGARA TIMUR	5315	KABUPATEN MANGGARAI BARAT	531511	PACAR	5315112009	GOLO LAJANG	0,4984	TERTINGGAL
11.950	53	NUSA TENGGARA TIMUR	5315	KABUPATEN MANGGARAI BARAT	531511	PACAR	5315112010	GOLO LAJANG BARAT	0,5186	TERTINGGAL
11.951	53	NUSA TENGGARA TIMUR	5315	KABUPATEN MANGGARAI BARAT	531511	PACAR	5315112011	KOMBO	0,5068	TERTINGGAL
11.952	53	NUSA TENGGARA TIMUR	5315	KABUPATEN MANGGARAI BARAT	531511	PACAR	5315112013	KOMBO TENGAH	0,5295	TERTINGGAL
11.953	53	NUSA TENGGARA TIMUR	5315	KABUPATEN MANGGARAI BARAT	531512	KUWUS BARAT	5315122001	GOLO LEWE	0,5148	TERTINGGAL
11.954	53	NUSA TENGGARA TIMUR	5315	KABUPATEN MANGGARAI BARAT	531512	KUWUS BARAT	5315122002	TUENG	0,5781	TERTINGGAL
11.955	53	NUSA TENGGARA TIMUR	5315	KABUPATEN MANGGARAI BARAT	531512	KUWUS BARAT	5315122003	SOMPANG KOLANG	0,5894	TERTINGGAL
11.956	53	NUSA TENGGARA TIMUR	5315	KABUPATEN MANGGARAI BARAT	531512	KUWUS BARAT	5315122005	KOLANG	0,5299	TERTINGGAL
11.957	53	NUSA TENGGARA TIMUR	5315	KABUPATEN MANGGARAI BARAT	531512	KUWUS BARAT	5315122006	GOLO RIWU	0,4960	TERTINGGAL
11.958	53	NUSA TENGGARA TIMUR	5315	KABUPATEN MANGGARAI BARAT	531512	KUWUS BARAT	5315122007	COMPANG KULES	0,5224	TERTINGGAL
11.959	53	NUSA TENGGARA TIMUR	5315	KABUPATEN MANGGARAI BARAT	531512	KUWUS BARAT	5315122008	TENGKU	0,5503	TERTINGGAL
11.960	53	NUSA TENGGARA TIMUR	5315	KABUPATEN MANGGARAI BARAT	531512	KUWUS BARAT	5315122009	GOLO WEDONG	0,5174	TERTINGGAL
11.961	53	NUSA TENGGARA TIMUR	5316	KABUPATEN NAGEKEO	531601	AESESA	5316012002	LABOLEWA	0,4911	TERTINGGAL
11.962	53	NUSA TENGGARA TIMUR	5316	KABUPATEN NAGEKEO	531601	AESESA	5316012004	TEDAMUDE	0,5673	TERTINGGAL
11.963	53	NUSA TENGGARA TIMUR	5316	KABUPATEN NAGEKEO	531601	AESESA	5316012008	OLAIA	0,5594	TERTINGGAL
11.964	53	NUSA TENGGARA TIMUR	5316	KABUPATEN NAGEKEO	531601	AESESA	5316012015	NGEGEDHAWA	0,5957	TERTINGGAL
11.965	53	NUSA TENGGARA TIMUR	5316	KABUPATEN NAGEKEO	531601	AESESA	5316012016	TADAKISA	0,4541	SANGAT TERTINGGAL
11.966	53	NUSA TENGGARA TIMUR	5316	KABUPATEN NAGEKEO	531602	NANGARORO	5316022003	TONGGO	0,5501	TERTINGGAL
11.967	53	NUSA TENGGARA TIMUR	5316	KABUPATEN NAGEKEO	531602	NANGARORO	5316022004	WOKODEKORORO	0,5781	TERTINGGAL
11.968	53	NUSA TENGGARA TIMUR	5316	KABUPATEN NAGEKEO	531602	NANGARORO	5316022005	RITI	0,5452	TERTINGGAL
11.969	53	NUSA TENGGARA TIMUR	5316	KABUPATEN NAGEKEO	531602	NANGARORO	5316022007	PAGOMOGO	0,5318	TERTINGGAL
11.970	53	NUSA TENGGARA TIMUR	5316	KABUPATEN NAGEKEO	531602	NANGARORO	5316022008	DEGALEA	0,5613	TERTINGGAL
11.971	53	NUSA TENGGARA TIMUR	5316	KABUPATEN NAGEKEO	531602	NANGARORO	5316022010	BIDOA	0,5659	TERTINGGAL
11.972	53	NUSA TENGGARA TIMUR	5316	KABUPATEN NAGEKEO	531602	NANGARORO	5316022011	UTETOTO	0,4776	SANGAT TERTINGGAL
11.973	53	NUSA TENGGARA TIMUR	5316	KABUPATEN NAGEKEO	531602	NANGARORO	5316022012	NATAUTE	0,4994	TERTINGGAL
11.974	53	NUSA TENGGARA TIMUR	5316	KABUPATEN NAGEKEO	531602	NANGARORO	5316022013	WOEDOA	0,5508	TERTINGGAL
11.975	53	NUSA TENGGARA TIMUR	5316	KABUPATEN NAGEKEO	531602	NANGARORO	5316022014	WOEWUTU	0,5438	TERTINGGAL
11.976	53	NUSA TENGGARA TIMUR	5316	KABUPATEN NAGEKEO	531602	NANGARORO	5316022015	ULUPULU I	0,5241	TERTINGGAL
11.977	53	NUSA TENGGARA TIMUR	5316	KABUPATEN NAGEKEO	531602	NANGARORO	5316022016	WOKOWOE	0,5565	TERTINGGAL
11.978	53	NUSA TENGGARA TIMUR	5316	KABUPATEN NAGEKEO	531602	NANGARORO	5316022017	KOTAKEO SATU	0,5965	TERTINGGAL
11.979	53	NUSA TENGGARA TIMUR	5316	KABUPATEN NAGEKEO	531602	NANGARORO	5316022018	KOTAKEO DUA	0,5282	TERTINGGAL
11.980	53	NUSA TENGGARA TIMUR	5316	KABUPATEN NAGEKEO	531602	NANGARORO	5316022019	KODAUTE	0,4278	SANGAT TERTINGGAL
11.981	53	NUSA TENGGARA TIMUR	5316	KABUPATEN NAGEKEO	531603	BOAWAE	5316032006	LEGEDERU	0,5860	TERTINGGAL
11.982	53	NUSA TENGGARA TIMUR	5316	KABUPATEN NAGEKEO	531603	BOAWAE	5316032008	NAGERAWA	0,5573	TERTINGGAL
11.983	53	NUSA TENGGARA TIMUR	5316	KABUPATEN NAGEKEO	531603	BOAWAE	5316032015	WEA AU	0,5424	TERTINGGAL
11.984	53	NUSA TENGGARA TIMUR	5316	KABUPATEN NAGEKEO	531603	BOAWAE	5316032022	ALORAWA	0,5343	TERTINGGAL
11.985	53	NUSA TENGGARA TIMUR	5316	KABUPATEN NAGEKEO	531603	BOAWAE	5316032023	FOCOLODORAWA	0,5446	TERTINGGAL
11.986	53	NUSA TENGGARA TIMUR	5316	KABUPATEN NAGEKEO	531603	BOAWAE	5316032025	WOLOWEA BARAT	0,5424	TERTINGGAL
11.987	53	NUSA TENGGARA TIMUR	5316	KABUPATEN NAGEKEO	531603	BOAWAE	5316032027	RAJA SELATAN	0,5894	TERTINGGAL
11.988	53	NUSA TENGGARA TIMUR	5316	KABUPATEN NAGEKEO	531604	MAUPONGGO	5316042002	BELA	0,5716	TERTINGGAL
11.989	53	NUSA TENGGARA TIMUR	5316	KABUPATEN NAGEKEO	531604	MAUPONGGO	5316042005	MAUKELI	0,5748	TERTINGGAL
11.990	53	NUSA TENGGARA TIMUR	5316	KABUPATEN NAGEKEO	531604	MAUPONGGO	5316042008	SAWU	0,5962	TERTINGGAL



NO	KODE PROVINSI	NAMA PROVINSI	KODE KABUPATEN	NAMA KABUPATEN	KODE KECAMATAN	NAMA KECAMATAN	KODE DESA	NAMA DESA	IDM	STATUS IDM
11.991	53	NUSA TENGGARA TIMUR	5316	KABUPATEN NAGEKEO	531604	MAUPONGGO	5316042010	ULULOGA	0,5881	TERTINGGAL
11.992	53	NUSA TENGGARA TIMUR	5316	NAGEKEO	535316	MAUPONGGO	5316042011	LODAOLO	0,5765	TERTINGGAL
11.993	53	NUSA TENGGARA TIMUR	5316	NAGEKEO	535316	MAUPONGGO	5316042012	WOLOEDE	0,5521	TERTINGGAL
11.994	53	NUSA TENGGARA TIMUR	5316	NAGEKEO	535316	MAUPONGGO	5316042013	WOEWOLO	0,5267	TERTINGGAL
11.995	53	NUSA TENGGARA TIMUR	5316	KABUPATEN NAGEKEO	531604	MAUPONGGO	5316042015	UA	0,5906	TERTINGGAL
11.996	53	NUSA TENGGARA TIMUR	5316	KABUPATEN NAGEKEO	531604	MAUPONGGO	5316042016	KOTAGANA	0,5397	TERTINGGAL
11.997	53	NUSA TENGGARA TIMUR	5316	NAGEKEO	535316	MAUPONGGO	5316042018	LAJAWAJO	0,5893	TERTINGGAL
11.998	53	NUSA TENGGARA TIMUR	5316	KABUPATEN NAGEKEO	531604	MAUPONGGO	5316042021	SELALEJO TIMUR	0,5003	TERTINGGAL
11.999	53	NUSA TENGGARA TIMUR	5316	KABUPATEN NAGEKEO	531605	WOLOWAE	5316052001	TENDATOTO	0,5584	TERTINGGAL
12.000	53	NUSA TENGGARA TIMUR	5316	KABUPATEN NAGEKEO	531605	WOLOWAE	5316052002	TOTOMALA	0,5474	TERTINGGAL
12.001	53	NUSA TENGGARA TIMUR	5316	KABUPATEN NAGEKEO	531605	WOLOWAE	5316052005	NATATOTO	0,4892	SANGAT TERTINGGAL
12.002	53	NUSA TENGGARA TIMUR	5316	KABUPATEN NAGEKEO	531606	KEO TENGAH	5316062002	LEWANGERA	0,5370	TERTINGGAL
12.003	53	NUSA TENGGARA TIMUR	5316	KABUPATEN NAGEKEO	531606	KEO TENGAH	5316062004	KOTOWUJI TIMUR	0,5468	TERTINGGAL
12.004	53	NUSA TENGGARA TIMUR	5316	NAGEKEO	535316	KEO TENGAH	5316062005	KOTOWUJI BARAT	0,5889	TERTINGGAL
12.005	53	NUSA TENGGARA TIMUR	5316	NAGEKEO	535316	KEO TENGAH	5316062008	KOTODIRUMALI	0,5857	TERTINGGAL
12.006	53	NUSA TENGGARA TIMUR	5316	NAGEKEO	535316	KEO TENGAH	5316062010	LADOLIMA	0,5748	TERTINGGAL
12.007	53	NUSA TENGGARA TIMUR	5316	NAGEKEO	535316	KEO TENGAH	5316062011	KELI	0,5189	TERTINGGAL
12.008	53	NUSA TENGGARA TIMUR	5316	NAGEKEO	535316	KEO TENGAH	5316062012	NGERA	0,4522	SANGAT TERTINGGAL
12.009	53	NUSA TENGGARA TIMUR	5316	NAGEKEO	535316	KEO TENGAH	5316062013	LADOLIMA TIMUR	0,5671	TERTINGGAL
12.010	53	NUSA TENGGARA TIMUR	5316	NAGEKEO	535316	KEO TENGAH	5316062015	WAJO TIMUR	0,4889	SANGAT TERTINGGAL
12.011	53	NUSA TENGGARA TIMUR	5316	NAGEKEO	535316	KEO TENGAH	5316062016	PAUMALI	0,4629	SANGAT TERTINGGAL
12.012	53	NUSA TENGGARA TIMUR	5316	NAGEKEO	535316	AESESA SELATAN	5316072001	RENDUBUTOWE	0,2000	SANGAT TERTINGGAL
12.013	53	NUSA TENGGARA TIMUR	5316	NAGEKEO	535316	AESESA SELATAN	5316072002	TENGATIBA	0,5794	TERTINGGAL
12.014	53	NUSA TENGGARA TIMUR	5316	NAGEKEO	535316	AESESA SELATAN	5316072003	LANGEDHAWE	0,5078	TERTINGGAL
12.015	53	NUSA TENGGARA TIMUR	5316	NAGEKEO	535316	AESESA SELATAN	5316072004	RENDUTENO	0,3890	SANGAT TERTINGGAL
12.016	53	NUSA TENGGARA TIMUR	5316	KABUPATEN NAGEKEO	531607	AESESA SELATAN	5316072005	RENDUWAWO	0,4871	SANGAT TERTINGGAL
12.017	53	NUSA TENGGARA TIMUR	5316	NAGEKEO	535316	AESESA SELATAN	5316072006	WAJOMARA	0,3967	SANGAT TERTINGGAL
12.018	53	NUSA TENGGARA TIMUR	5316	NAGEKEO	535316	AESESA SELATAN	5316072007	RENDUT TUTUBHADA	0,5078	TERTINGGAL
12.019	53	NUSA TENGGARA TIMUR	5317	KABUPATEN SUMBA TENGAH	531701	KATIKU TANA	5317012003	KABELA WUNTU	0,5407	TERTINGGAL
12.020	53	NUSA TENGGARA TIMUR	5317	KABUPATEN SUMBA TENGAH	531701	KATIKU TANA	5317012019	UMBU RIRI	0,5484	TERTINGGAL
12.021	53	NUSA TENGGARA TIMUR	5317	SUMBA TENGAH	535317	KATIKU TANA	5317012024	DEWA JARA	0,5167	TERTINGGAL
12.022	53	NUSA TENGGARA TIMUR	5317	KABUPATEN SUMBA TENGAH	531701	KATIKU TANA	5317012025	MATA REDI	0,5546	TERTINGGAL
12.023	53	NUSA TENGGARA TIMUR	5317	KABUPATEN SUMBA TENGAH	531702	UMBU RATU NGGAY BARAT	5317022001	WANGGA WAIYENGU	0,5400	TERTINGGAL
12.024	53	NUSA TENGGARA TIMUR	5317	KABUPATEN SUMBA TENGAH	531702	UMBU RATU NGGAY BARAT	5317022002	PRAIMADETA	0,5638	TERTINGGAL
12.025	53	NUSA TENGGARA TIMUR	5317	KABUPATEN SUMBA TENGAH	531702	UMBU RATU NGGAY BARAT	5317022003	PONDOK	0,5395	TERTINGGAL
12.026	53	NUSA TENGGARA TIMUR	5317	KABUPATEN SUMBA TENGAH	531702	UMBU RATU NGGAY BARAT	5317022004	MADERI	0,4754	SANGAT TERTINGGAL
12.027	53	NUSA TENGGARA TIMUR	5317	KABUPATEN SUMBA TENGAH	531702	UMBU RATU NGGAY BARAT	5317022007	UMBU KAWOLU	0,5265	TERTINGGAL
12.028	53	NUSA TENGGARA TIMUR	5317	SUMBA TENGAH	535317	UMBU RATU NGGAY BARAT	5317022009	UMBU PABAL	0,5867	TERTINGGAL
12.029	53	NUSA TENGGARA TIMUR	5317	SUMBA TENGAH	535317	UMBU RATU NGGAY BARAT	5317022010	UMBU LANGANG	0,5633	TERTINGGAL
12.030	53	NUSA TENGGARA TIMUR	5317	KABUPATEN SUMBA TENGAH	531702	UMBU RATU NGGAY BARAT	5317022011	SAMBALI LOKU	0,4793	SANGAT TERTINGGAL
12.031	53	NUSA TENGGARA TIMUR	5317	KABUPATEN SUMBA TENGAH	531702	UMBU RATU NGGAY BARAT	5317022021	UMBU PABAL SELATAN	0,5283	TERTINGGAL
12.032	53	NUSA TENGGARA TIMUR	5317	KABUPATEN SUMBA TENGAH	531702	UMBU RATU NGGAY BARAT	5317022022	UMBU JODU	0,5133	TERTINGGAL
12.033	53	NUSA TENGGARA TIMUR	5317	KABUPATEN SUMBA TENGAH	531702	UMBU RATU NGGAY BARAT	5317022023	ANAPALU	0,5771	TERTINGGAL
12.034	53	NUSA TENGGARA TIMUR	5317	KABUPATEN SUMBA TENGAH	531702	UMBU RATU NGGAY BARAT	5317022024	DAHA ELU	0,4888	SANGAT TERTINGGAL
12.035	53	NUSA TENGGARA TIMUR	5317	KABUPATEN SUMBA TENGAH	531702	UMBU RATU NGGAY BARAT	5317022025	DEWA TANA	0,4648	SANGAT TERTINGGAL
12.036	53	NUSA TENGGARA TIMUR	5317	KABUPATEN SUMBA TENGAH	531702	UMBU RATU NGGAY BARAT	5317022026	HOLUR KAMBATA	0,5049	TERTINGGAL
12.037	53	NUSA TENGGARA TIMUR	5317	KABUPATEN SUMBA TENGAH	531702	UMBU RATU NGGAY BARAT	5317022027	MATA WAIKAJAWI	0,5673	TERTINGGAL
12.038	53	NUSA TENGGARA TIMUR	5317	KABUPATEN SUMBA TENGAH	531703	MAMBORO	5317032001	WENDEWA TIMUR	0,5946	TERTINGGAL
12.039	53	NUSA TENGGARA TIMUR	5317	SUMBA TENGAH	535317	MAMBORO	5317032002	WENDEWA SELATAN	0,5067	TERTINGGAL
12.040	53	NUSA TENGGARA TIMUR	5317	SUMBA TENGAH	535317	MAMBORO	5317032005	CENDANA	0,4967	TERTINGGAL
12.041	53	NUSA TENGGARA TIMUR	5317	SUMBA TENGAH	535317	MAMBORO	5317032006	WEE LURI	0,5000	TERTINGGAL
12.042	53	NUSA TENGGARA TIMUR	5317	SUMBA TENGAH	535317	MAMBORO	5317032007	OLE ATE	0,5300	TERTINGGAL
12.043	53	NUSA TENGGARA TIMUR	5317	SUMBA TENGAH	535317	MAMBORO	5317032008	MANU WOLU	0,5167	TERTINGGAL
12.044	53	NUSA TENGGARA TIMUR	5317	SUMBA TENGAH	535317	MAMBORO	5317032009	WATU ASA	0,5767	TERTINGGAL
12.045	53	NUSA TENGGARA TIMUR	5317	SUMBA TENGAH	535317	MAMBORO	5317032010	BONDO SULLA	0,5633	TERTINGGAL

NO	KODE PROVINSI	NAMA PROVINSI	KODE KABUPATEN	NAMA KABUPATEN	KODE KECAMATAN	NAMA KECAMATAN	KODE DESA	NAMA DESA	IDM	STATUS IDM
12.046	53	NUSA TENGGARA TIMUR	5317	KABUPATEN SUMBA TENGAH	531703	MAMBORO	5317032011	SUSU WENDEWA	0,5860	TERTINGGAL
12.047	53	NUSA TENGGARA TIMUR	5317	SUMBA TENGAH	535317	MAMBORO	5317032012	OLE DEWA	0,5600	TERTINGGAL
12.048	53	NUSA TENGGARA TIMUR	5317	SUMBA TENGAH	535317	MAMBORO	5317032013	CENDANA BARAT	0,5600	TERTINGGAL
12.049	53	NUSA TENGGARA TIMUR	5317	KABUPATEN SUMBA TENGAH	531704	UMBU RATU NGGAY	5317042001	MBILUR PANGADU	0,4843	SANGAT TERTINGGAL
12.050	53	NUSA TENGGARA TIMUR	5317	KABUPATEN SUMBA TENGAH	531704	UMBU RATU NGGAY	5317042002	SORU	0,4832	SANGAT TERTINGGAL
12.051	53	NUSA TENGGARA TIMUR	5317	KABUPATEN SUMBA TENGAH	531704	UMBU RATU NGGAY	5317042003	PRAIKORUKU JANGGA	0,5911	TERTINGGAL
12.052	53	NUSA TENGGARA TIMUR	5317	KABUPATEN SUMBA TENGAH	531704	UMBU RATU NGGAY	5317042004	BOLU BOKAT	0,5063	TERTINGGAL
12.053	53	NUSA TENGGARA TIMUR	5317	KABUPATEN SUMBA TENGAH	531704	UMBU RATU NGGAY	5317042005	MARA DESA	0,5076	TERTINGGAL
12.054	53	NUSA TENGGARA TIMUR	5317	KABUPATEN SUMBA TENGAH	531704	UMBU RATU NGGAY	5317042006	WELUK PRAIMEMANG	0,4943	TERTINGGAL
12.055	53	NUSA TENGGARA TIMUR	5317	KABUPATEN SUMBA TENGAH	531704	UMBU RATU NGGAY	5317042007	LENANG	0,5524	TERTINGGAL
12.056	53	NUSA TENGGARA TIMUR	5317	KABUPATEN SUMBA TENGAH	531704	UMBU RATU NGGAY	5317042008	TANA MBANAS	0,5073	TERTINGGAL
12.057	53	NUSA TENGGARA TIMUR	5317	KABUPATEN SUMBA TENGAH	531704	UMBU RATU NGGAY	5317042009	PADIRA TANA	0,5284	TERTINGGAL
12.058	53	NUSA TENGGARA TIMUR	5317	SUMBA TENGAH	535317	UMBU RATU NGGAY	5317042010	NGADU BOLU	0,5333	TERTINGGAL
12.059	53	NUSA TENGGARA TIMUR	5317	KABUPATEN SUMBA TENGAH	531704	UMBU RATU NGGAY	5317042011	BOLU BOKAT UTARA	0,4865	SANGAT TERTINGGAL
12.060	53	NUSA TENGGARA TIMUR	5317	KABUPATEN SUMBA TENGAH	531704	UMBU RATU NGGAY	5317042012	MARADESA TIMUR	0,5019	TERTINGGAL
12.061	53	NUSA TENGGARA TIMUR	5317	SUMBA TENGAH	535317	UMBU RATU NGGAY	5317042013	MARADESA SELATAN	0,4500	SANGAT TERTINGGAL
12.062	53	NUSA TENGGARA TIMUR	5317	KABUPATEN SUMBA TENGAH	531704	UMBU RATU NGGAY	5317042014	TANA MBANAS SELATAN	0,5299	TERTINGGAL
12.063	53	NUSA TENGGARA TIMUR	5317	KABUPATEN SUMBA TENGAH	531704	UMBU RATU NGGAY	5317042015	TANA MBANAS BARAT	0,4999	TERTINGGAL
12.064	53	NUSA TENGGARA TIMUR	5317	KABUPATEN SUMBA TENGAH	531704	UMBU RATU NGGAY	5317042017	LENANG SELATAN	0,4410	SANGAT TERTINGGAL
12.065	53	NUSA TENGGARA TIMUR	5317	KABUPATEN SUMBA TENGAH	531704	UMBU RATU NGGAY	5317042018	BOLUBOKAT BARAT	0,5159	TERTINGGAL
12.066	53	NUSA TENGGARA TIMUR	5317	SUMBA TENGAH	535317	KATIKU TANA SELATAN	5317052001	KONDA MALOBA	0,4867	SANGAT TERTINGGAL
12.067	53	NUSA TENGGARA TIMUR	5317	KABUPATEN SUMBA TENGAH	531705	KATIKU TANA SELATAN	5317052005	DAMEKA	0,5562	TERTINGGAL
12.068	53	NUSA TENGGARA TIMUR	5317	KABUPATEN SUMBA TENGAH	531705	KATIKU TANA SELATAN	5317052007	MANURARA	0,5781	TERTINGGAL
12.069	53	NUSA TENGGARA TIMUR	5317	KABUPATEN SUMBA TENGAH	531705	KATIKU TANA SELATAN	5317052009	OKA WACU	0,5651	TERTINGGAL
12.070	53	NUSA TENGGARA TIMUR	5318	KABUPATEN SUMBA BARAT DAYA	531801	LOURA	5318012001	BONDO BOGHILA	0,5745	TERTINGGAL
12.071	53	NUSA TENGGARA TIMUR	5318	KABUPATEN SUMBA BARAT DAYA	531801	LOURA	5318012002	LETE KONDA	0,5543	TERTINGGAL
12.072	53	NUSA TENGGARA TIMUR	5318	KABUPATEN SUMBA BARAT DAYA	531801	LOURA	5318012004	TOTOK	0,5840	TERTINGGAL
12.073	53	NUSA TENGGARA TIMUR	5318	KABUPATEN SUMBA BARAT DAYA	531801	LOURA	5318012010	WEE MANANDA	0,5526	TERTINGGAL
12.074	53	NUSA TENGGARA TIMUR	5318	KABUPATEN SUMBA BARAT DAYA	531801	LOURA	5318012016	LOKO KALADA	0,5760	TERTINGGAL
12.075	53	NUSA TENGGARA TIMUR	5318	KABUPATEN SUMBA BARAT DAYA	531802	WEWEWA UTARA	5318022001	MALI MADA	0,5302	TERTINGGAL
12.076	53	NUSA TENGGARA TIMUR	5318	KABUPATEN SUMBA BARAT DAYA	531802	WEWEWA UTARA	5318022002	WANO TALLA	0,5029	TERTINGGAL
12.077	53	NUSA TENGGARA TIMUR	5318	KABUPATEN SUMBA BARAT DAYA	531802	WEWEWA UTARA	5318022004	MATA LOKO	0,5394	TERTINGGAL
12.078	53	NUSA TENGGARA TIMUR	5318	KABUPATEN SUMBA BARAT DAYA	531802	WEWEWA UTARA	5318022005	WEE NAMBA	0,5262	TERTINGGAL
12.079	53	NUSA TENGGARA TIMUR	5318	KABUPATEN SUMBA BARAT DAYA	531802	WEWEWA UTARA	5318022006	PUU POTTO	0,5930	TERTINGGAL
12.080	53	NUSA TENGGARA TIMUR	5318	KABUPATEN SUMBA BARAT DAYA	531802	WEWEWA UTARA	5318022008	REDA WANO	0,5054	TERTINGGAL
12.081	53	NUSA TENGGARA TIMUR	5318	KABUPATEN SUMBA BARAT DAYA	531802	WEWEWA UTARA	5318022009	ODI PAURATA	0,5299	TERTINGGAL
12.082	53	NUSA TENGGARA TIMUR	5318	KABUPATEN SUMBA BARAT DAYA	531802	WEWEWA UTARA	5318022010	PANDUA TANA	0,5110	TERTINGGAL
12.083	53	NUSA TENGGARA TIMUR	5318	KABUPATEN SUMBA BARAT DAYA	531802	WEWEWA UTARA	5318022011	DJELA MANU	0,5799	TERTINGGAL
12.084	53	NUSA TENGGARA TIMUR	5318	KABUPATEN SUMBA BARAT DAYA	531802	WEWEWA UTARA	5318022012	MAWO MALITI	0,5518	TERTINGGAL
12.085	53	NUSA TENGGARA TIMUR	5318	KABUPATEN SUMBA BARAT DAYA	531803	WEWEWA TIMUR	5318032005	MAREDA KALADA	0,4575	SANGAT TERTINGGAL
12.086	53	NUSA TENGGARA TIMUR	5318	KABUPATEN SUMBA BARAT DAYA	531803	WEWEWA TIMUR	5318032006	PADA EWETA	0,5673	TERTINGGAL
12.087	53	NUSA TENGGARA TIMUR	5318	KABUPATEN SUMBA BARAT DAYA	531803	WEWEWA TIMUR	5318032012	WEE LIMBU	0,4467	SANGAT TERTINGGAL
12.088	53	NUSA TENGGARA TIMUR	5318	KABUPATEN SUMBA BARAT DAYA	531803	WEWEWA TIMUR	5318032013	LETE KAMOUNA	0,5857	TERTINGGAL
12.089	53	NUSA TENGGARA TIMUR	5318	SUMBA BARAT DAYA	535318	WEWEWA TIMUR	5318032014	MATA PYAWU	0,4962	TERTINGGAL
12.090	53	NUSA TENGGARA TIMUR	5318	KABUPATEN SUMBA BARAT DAYA	531803	WEWEWA TIMUR	5318032015	WEE LIMA	0,5819	TERTINGGAL
12.091	53	NUSA TENGGARA TIMUR	5318	KABUPATEN SUMBA BARAT DAYA	531803	WEWEWA TIMUR	5318032018	DIKIRA	0,5500	TERTINGGAL
12.092	53	NUSA TENGGARA TIMUR	5318	KABUPATEN SUMBA BARAT DAYA	531803	WEWEWA TIMUR	5318032020	DANGGA MANGU	0,4275	SANGAT TERTINGGAL
12.093	53	NUSA TENGGARA TIMUR	5318	KABUPATEN SUMBA BARAT DAYA	531803	WEWEWA TIMUR	5318032023	NYURA LELE	0,5895	TERTINGGAL
12.094	53	NUSA TENGGARA TIMUR	5318	KABUPATEN SUMBA BARAT DAYA	531803	WEWEWA TIMUR	5318032024	LELE MAYA	0,5056	TERTINGGAL
12.095	53	NUSA TENGGARA TIMUR	5318	KABUPATEN SUMBA BARAT DAYA	531803	WEWEWA TIMUR	5318032025	MALITI DARI	0,4524	SANGAT TERTINGGAL
12.096	53	NUSA TENGGARA TIMUR	5318	KABUPATEN SUMBA BARAT DAYA	531803	WEWEWA TIMUR	5318032026	MAWO DANA	0,4995	TERTINGGAL
12.097	53	NUSA TENGGARA TIMUR	5318	KABUPATEN SUMBA BARAT DAYA	531803	WEWEWA TIMUR	5318032027	DEDE PADA	0,5594	TERTINGGAL
12.098	53	NUSA TENGGARA TIMUR	5318	KABUPATEN SUMBA BARAT DAYA	531803	WEWEWA TIMUR	5318032028	MATA WEE LIMA	0,5635	TERTINGGAL
12.099	53	NUSA TENGGARA TIMUR	5318	KABUPATEN SUMBA BARAT DAYA	531803	WEWEWA TIMUR	5318032029	KADI WONE	0,4886	SANGAT TERTINGGAL
12.100	53	NUSA TENGGARA TIMUR	5318	KABUPATEN SUMBA BARAT DAYA	531804	WEWEWA BARAT	5318042007	WATU LABARA	0,5079	TERTINGGAL



NO	KODE PROVINSI	NAMA PROVINSI	KODE KABUPATEN	NAMA KABUPATEN	KODE KECAMATAN	NAMA KECAMATAN	KODE DESA	NAMA DESA	IDM	STATUS IDM
12.101	53	NUSA TENGGARA TIMUR	5318	KABUPATEN SUMBA BARAT DAYA	531804	WEWEWA BARAT	5318042008	KALIMBU TILLU	0,5508	TERTINGGAL
12.102	53	NUSA TENGGARA TIMUR	5318	KABUPATEN SUMBA BARAT DAYA	531804	WEWEWA BARAT	5318042011	MENNE ATE	0,4638	SANGAT TERTINGGAL
12.103	53	NUSA TENGGARA TIMUR	5318	KABUPATEN SUMBA BARAT DAYA	531804	WEWEWA BARAT	5318042012	REDA PADA	0,5714	TERTINGGAL
12.104	53	NUSA TENGGARA TIMUR	5318	KABUPATEN SUMBA BARAT DAYA	531804	WEWEWA BARAT	5318042013	RABA EGE	0,5300	TERTINGGAL
12.105	53	NUSA TENGGARA TIMUR	5318	KABUPATEN SUMBA BARAT DAYA	531804	WEWEWA BARAT	5318042015	KALAKI KAMBE	0,5100	TERTINGGAL
12.106	53	NUSA TENGGARA TIMUR	5318	KABUPATEN SUMBA BARAT DAYA	531804	WEWEWA BARAT	5318042016	KALEMBU KANAIIKA	0,4613	SANGAT TERTINGGAL
12.107	53	NUSA TENGGARA TIMUR	5318	KABUPATEN SUMBA BARAT DAYA	531804	WEWEWA BARAT	5318042018	WEE KURA	0,5260	TERTINGGAL
12.108	53	NUSA TENGGARA TIMUR	5318	KABUPATEN SUMBA BARAT DAYA	531804	WEWEWA BARAT	5318042019	LUA KOKA	0,4908	TERTINGGAL
12.109	53	NUSA TENGGARA TIMUR	5318	KABUPATEN SUMBA BARAT DAYA	531804	WEWEWA BARAT	5318042020	TAWO RARA	0,5465	TERTINGGAL
12.110	53	NUSA TENGGARA TIMUR	5318	KABUPATEN SUMBA BARAT DAYA	531804	WEWEWA BARAT	5318042022	LOLO OLE	0,4248	SANGAT TERTINGGAL
12.111	53	NUSA TENGGARA TIMUR	5318	KABUPATEN SUMBA BARAT DAYA	531804	WEWEWA BARAT	5318042023	PERO	0,5235	TERTINGGAL
12.112	53	NUSA TENGGARA TIMUR	5318	KABUPATEN SUMBA BARAT DAYA	531805	WEWEWA SELATAN	5318052001	BURU DEILO	0,5014	TERTINGGAL
12.113	53	NUSA TENGGARA TIMUR	5318	KABUPATEN SUMBA BARAT DAYA	531805	WEWEWA SELATAN	5318052002	WERI LOLO	0,5711	TERTINGGAL
12.114	53	NUSA TENGGARA TIMUR	5318	KABUPATEN SUMBA BARAT DAYA	531805	WEWEWA SELATAN	5318052003	BURU KAGHU	0,5073	TERTINGGAL
12.115	53	NUSA TENGGARA TIMUR	5318	KABUPATEN SUMBA BARAT DAYA	531805	WEWEWA SELATAN	5318052004	DENDUKA	0,4905	SANGAT TERTINGGAL
12.116	53	NUSA TENGGARA TIMUR	5318	KABUPATEN SUMBA BARAT DAYA	531805	WEWEWA SELATAN	5318052005	BONDO BELA	0,3133	SANGAT TERTINGGAL
12.117	53	NUSA TENGGARA TIMUR	5318	KABUPATEN SUMBA BARAT DAYA	531805	WEWEWA SELATAN	5318052006	DELO	0,5756	TERTINGGAL
12.118	53	NUSA TENGGARA TIMUR	5318	KABUPATEN SUMBA BARAT DAYA	531805	WEWEWA SELATAN	5318052008	BONDO UKKA	0,5397	TERTINGGAL
12.119	53	NUSA TENGGARA TIMUR	5318	KABUPATEN SUMBA BARAT DAYA	531805	WEWEWA SELATAN	5318052009	UMBU WANGU	0,4562	SANGAT TERTINGGAL
12.120	53	NUSA TENGGARA TIMUR	5318	KABUPATEN SUMBA BARAT DAYA	531805	WEWEWA SELATAN	5318052010	MILLA ATE	0,5002	TERTINGGAL
12.121	53	NUSA TENGGARA TIMUR	5318	KABUPATEN SUMBA BARAT DAYA	531805	WEWEWA SELATAN	5318052011	RITA BARU	0,4867	SANGAT TERTINGGAL
12.122	53	NUSA TENGGARA TIMUR	5318	KABUPATEN SUMBA BARAT DAYA	531805	WEWEWA SELATAN	5318052012	MANDUNGO	0,5505	TERTINGGAL
12.123	53	NUSA TENGGARA TIMUR	5318	KABUPATEN SUMBA BARAT DAYA	531805	WEWEWA SELATAN	5318052013	WEE WULLA	0,5097	TERTINGGAL
12.124	53	NUSA TENGGARA TIMUR	5318	KABUPATEN SUMBA BARAT DAYA	531805	WEWEWA SELATAN	5318052014	WEE BAGHE	0,5057	TERTINGGAL
12.125	53	NUSA TENGGARA TIMUR	5318	SUMBA BARAT DAYA	535318	KODI BANGEDO	5318062001	DINJO	0,5054	TERTINGGAL
12.126	53	NUSA TENGGARA TIMUR	5318	KABUPATEN SUMBA BARAT DAYA	531806	KODI BANGEDO	5318062002	LETE LOKO	0,5175	TERTINGGAL
12.127	53	NUSA TENGGARA TIMUR	5318	KABUPATEN SUMBA BARAT DAYA	531806	KODI BANGEDO	5318062003	WALLA NDIMU	0,5471	TERTINGGAL
12.128	53	NUSA TENGGARA TIMUR	5318	SUMBA BARAT DAYA	535318	KODI BANGEDO	5318062006	WAIKADADA	0,4733	SANGAT TERTINGGAL
12.129	53	NUSA TENGGARA TIMUR	5318	KABUPATEN SUMBA BARAT DAYA	531806	KODI BANGEDO	5318062010	RADA LOKO	0,5168	TERTINGGAL
12.130	53	NUSA TENGGARA TIMUR	5318	KABUPATEN SUMBA BARAT DAYA	531806	KODI BANGEDO	5318062011	MATA KAPORE	0,5207	TERTINGGAL
12.131	53	NUSA TENGGARA TIMUR	5318	SUMBA BARAT DAYA	535318	KODI BANGEDO	5318062012	UMBU NGEDO	0,4695	SANGAT TERTINGGAL
12.132	53	NUSA TENGGARA TIMUR	5318	KABUPATEN SUMBA BARAT DAYA	531806	KODI BANGEDO	5318062014	WAIMAKAHA	0,4698	SANGAT TERTINGGAL
12.133	53	NUSA TENGGARA TIMUR	5318	KABUPATEN SUMBA BARAT DAYA	531806	KODI BANGEDO	5318062015	WAIMARINGI	0,5389	TERTINGGAL
12.134	53	NUSA TENGGARA TIMUR	5318	KABUPATEN SUMBA BARAT DAYA	531806	KODI BANGEDO	5318062016	TANA METE	0,5403	TERTINGGAL
12.135	53	NUSA TENGGARA TIMUR	5318	KABUPATEN SUMBA BARAT DAYA	531806	KODI BANGEDO	5318062017	WAI PADDI	0,5111	TERTINGGAL
12.136	53	NUSA TENGGARA TIMUR	5318	KABUPATEN SUMBA BARAT DAYA	531806	KODI BANGEDO	5318062018	MANU TOGHI	0,5238	TERTINGGAL
12.137	53	NUSA TENGGARA TIMUR	5318	KABUPATEN SUMBA BARAT DAYA	531806	KODI BANGEDO	5318062019	KARANG INDAH	0,5133	TERTINGGAL
12.138	53	NUSA TENGGARA TIMUR	5318	KABUPATEN SUMBA BARAT DAYA	531806	KODI BANGEDO	5318062020	RADA MALANDO	0,5065	TERTINGGAL
12.139	53	NUSA TENGGARA TIMUR	5318	KABUPATEN SUMBA BARAT DAYA	531806	KODI BANGEDO	5318062021	WAIKANINYO	0,4798	SANGAT TERTINGGAL
12.140	53	NUSA TENGGARA TIMUR	5318	SUMBA BARAT DAYA	535318	KODI BANGEDO	5318062022	ANA GOKA	0,4498	SANGAT TERTINGGAL
12.141	53	NUSA TENGGARA TIMUR	5318	KABUPATEN SUMBA BARAT DAYA	531806	KODI BANGEDO	5318062023	DELU DEPA	0,5168	TERTINGGAL
12.142	53	NUSA TENGGARA TIMUR	5318	KABUPATEN SUMBA BARAT DAYA	531806	KODI BANGEDO	5318062024	MERE KEHE	0,4924	TERTINGGAL
12.143	53	NUSA TENGGARA TIMUR	5318	KABUPATEN SUMBA BARAT DAYA	531806	KODI BANGEDO	5318062025	BONDO BALLA	0,4924	TERTINGGAL
12.144	53	NUSA TENGGARA TIMUR	5318	SUMBA BARAT DAYA	535318	KODI BANGEDO	5318062026	MALITI BONDO ATE	0,4830	SANGAT TERTINGGAL
12.145	53	NUSA TENGGARA TIMUR	5318	SUMBA BARAT DAYA	535318	KODI BANGEDO	5318062027	ANA LEWE	0,5846	TERTINGGAL
12.146	53	NUSA TENGGARA TIMUR	5318	KABUPATEN SUMBA BARAT DAYA	531807	KODI	5318072001	BONDO KODI	0,5983	TERTINGGAL
12.147	53	NUSA TENGGARA TIMUR	5318	KABUPATEN SUMBA BARAT DAYA	531807	KODI	5318072003	HAMONGGO LELE	0,5492	TERTINGGAL
12.148	53	NUSA TENGGARA TIMUR	5318	KABUPATEN SUMBA BARAT DAYA	531807	KODI	5318072004	HOMBA RANDE	0,5727	TERTINGGAL
12.149	53	NUSA TENGGARA TIMUR	5318	KABUPATEN SUMBA BARAT DAYA	531807	KODI	5318072005	PERO BATANG	0,5275	TERTINGGAL
12.150	53	NUSA TENGGARA TIMUR	5318	KABUPATEN SUMBA BARAT DAYA	531807	KODI	5318072006	WURA HOMBA	0,5533	TERTINGGAL
12.151	53	NUSA TENGGARA TIMUR	5318	KABUPATEN SUMBA BARAT DAYA	531807	KODI	5318072007	KOKI	0,5627	TERTINGGAL
12.152	53	NUSA TENGGARA TIMUR	5318	KABUPATEN SUMBA BARAT DAYA	531807	KODI	5318072008	KAPAKA MADETA	0,5386	TERTINGGAL
12.153	53	NUSA TENGGARA TIMUR	5318	KABUPATEN SUMBA BARAT DAYA	531807	KODI	5318072009	KAWANGO HARI	0,5522	TERTINGGAL
12.154	53	NUSA TENGGARA TIMUR	5318	KABUPATEN SUMBA BARAT DAYA	531807	KODI	5318072010	ONGGOL	0,5522	TERTINGGAL
12.155	53	NUSA TENGGARA TIMUR	5318	KABUPATEN SUMBA BARAT DAYA	531807	KODI	5318072011	MALI LHA	0,5943	TERTINGGAL

NO	KODE PROVINSI	NAMA PROVINSI	KODE KABUPATEN	NAMA KABUPATEN	KODE KECAMATAN	NAMA KECAMATAN	KODE DESA	NAMA DESA	IDM	STATUS IDM
12.156	53	NUSA TENGGARA TIMUR	5318	KABUPATEN SUMBA BARAT DAYA	531807	KODI	5318072012	WATU WONA	0,5276	TERTINGGAL
12.157	53	NUSA TENGGARA TIMUR	5318	KABUPATEN SUMBA BARAT DAYA	531807	KODI	5318072013	TANJUNG KAROSO	0,5356	TERTINGGAL
12.158	53	NUSA TENGGARA TIMUR	5318	KABUPATEN SUMBA BARAT DAYA	531807	KODI	5318072015	HOMBA RICA	0,5237	TERTINGGAL
12.159	53	NUSA TENGGARA TIMUR	5318	KABUPATEN SUMBA BARAT DAYA	531807	KODI	5318072016	ANA KAKA	0,5799	TERTINGGAL
12.160	53	NUSA TENGGARA TIMUR	5318	KABUPATEN SUMBA BARAT DAYA	531807	KODI	5318072017	OLE ATE	0,5607	TERTINGGAL
12.161	53	NUSA TENGGARA TIMUR	5318	KABUPATEN SUMBA BARAT DAYA	531807	KODI	5318072018	KADOKI HORO	0,5351	TERTINGGAL
12.162	53	NUSA TENGGARA TIMUR	5318	KABUPATEN SUMBA BARAT DAYA	531807	KODI	5318072019	ANA ENGGE	0,5581	TERTINGGAL
12.163	53	NUSA TENGGARA TIMUR	5318	KABUPATEN SUMBA BARAT DAYA	531808	KODI UTARA	5318082001	HOHA WUNGO	0,5175	TERTINGGAL
12.164	53	NUSA TENGGARA TIMUR	5318	KABUPATEN SUMBA BARAT DAYA	531808	KODI UTARA	5318082002	HOMBA KARIPIT	0,5727	TERTINGGAL
12.165	53	NUSA TENGGARA TIMUR	5318	KABUPATEN SUMBA BARAT DAYA	531808	KODI UTARA	5318082003	WAILABUBUR	0,5724	TERTINGGAL
12.166	53	NUSA TENGGARA TIMUR	5318	KABUPATEN SUMBA BARAT DAYA	531808	KODI UTARA	5318082004	KORI	0,5651	TERTINGGAL
12.167	53	NUSA TENGGARA TIMUR	5318	KABUPATEN SUMBA BARAT DAYA	531808	KODI UTARA	5318082005	KALENA RONGO	0,5857	TERTINGGAL
12.168	53	NUSA TENGGARA TIMUR	5318	KABUPATEN SUMBA BARAT DAYA	531808	KODI UTARA	5318082006	WAIHOLO	0,4924	TERTINGGAL
12.169	53	NUSA TENGGARA TIMUR	5318	KABUPATEN SUMBA BARAT DAYA	531808	KODI UTARA	5318082007	NOHA	0,4251	SANGAT TERTINGGAL
12.170	53	NUSA TENGGARA TIMUR	5318	KABUPATEN SUMBA BARAT DAYA	531808	KODI UTARA	5318082008	MANGGANIPI	0,5643	TERTINGGAL
12.171	53	NUSA TENGGARA TIMUR	5318	KABUPATEN SUMBA BARAT DAYA	531808	KODI UTARA	5318082009	KENDU WELA	0,5838	TERTINGGAL
12.172	53	NUSA TENGGARA TIMUR	5318	KABUPATEN SUMBA BARAT DAYA	531808	KODI UTARA	5318082010	BILA CENGE	0,5500	TERTINGGAL
12.173	53	NUSA TENGGARA TIMUR	5318	KABUPATEN SUMBA BARAT DAYA	531808	KODI UTARA	5318082013	HOMBA PARE	0,5708	TERTINGGAL
12.174	53	NUSA TENGGARA TIMUR	5318	KABUPATEN SUMBA BARAT DAYA	531808	KODI UTARA	5318082014	MAGHO LINTO	0,5330	TERTINGGAL
12.175	53	NUSA TENGGARA TIMUR	5318	KABUPATEN SUMBA BARAT DAYA	531808	KODI UTARA	5318082015	WEE WELLA	0,5762	TERTINGGAL
12.176	53	NUSA TENGGARA TIMUR	5318	KABUPATEN SUMBA BARAT DAYA	531808	KODI UTARA	5318082016	KADU ETA	0,5743	TERTINGGAL
12.177	53	NUSA TENGGARA TIMUR	5318	KABUPATEN SUMBA BARAT DAYA	531808	KODI UTARA	5318082017	KADAGHU TANA	0,5371	TERTINGGAL
12.178	53	NUSA TENGGARA TIMUR	5318	KABUPATEN SUMBA BARAT DAYA	531808	KODI UTARA	5318082018	HAMELI ATE	0,4759	SANGAT TERTINGGAL
12.179	53	NUSA TENGGARA TIMUR	5318	KABUPATEN SUMBA BARAT DAYA	531808	KODI UTARA	5318082019	WAITARU	0,4884	SANGAT TERTINGGAL
12.180	53	NUSA TENGGARA TIMUR	5318	KABUPATEN SUMBA BARAT DAYA	531808	KODI UTARA	5318082020	NANGGA MUTU	0,5262	TERTINGGAL
12.181	53	NUSA TENGGARA TIMUR	5318	KABUPATEN SUMBA BARAT DAYA	531808	KODI UTARA	5318082021	LIMBU KEMBE	0,5510	TERTINGGAL
12.182	53	NUSA TENGGARA TIMUR	5318	KABUPATEN SUMBA BARAT DAYA	531808	KODI UTARA	5318082022	MORO MANDUYO	0,4807	SANGAT TERTINGGAL
12.183	53	NUSA TENGGARA TIMUR	5318	KABUPATEN SUMBA BARAT DAYA	531809	KOTA TAMBOLAKA	5318092002	KALENA WANO	0,5732	TERTINGGAL
12.184	53	NUSA TENGGARA TIMUR	5318	KABUPATEN SUMBA BARAT DAYA	531809	KOTA TAMBOLAKA	5318092005	WEE LONDA	0,5164	TERTINGGAL
12.185	53	NUSA TENGGARA TIMUR	5318	KABUPATEN SUMBA BARAT DAYA	531809	KOTA TAMBOLAKA	5318092006	WEE PANGALI	0,5271	TERTINGGAL
12.186	53	NUSA TENGGARA TIMUR	5318	KABUPATEN SUMBA BARAT DAYA	531809	KOTA TAMBOLAKA	5318092007	KADI PADA	0,5711	TERTINGGAL
12.187	53	NUSA TENGGARA TIMUR	5318	KABUPATEN SUMBA BARAT DAYA	531809	KOTA TAMBOLAKA	5318092008	WATU KAWULA	0,5045	TERTINGGAL
12.188	53	NUSA TENGGARA TIMUR	5318	KABUPATEN SUMBA BARAT DAYA	531809	KOTA TAMBOLAKA	5318092009	WEE RENA	0,5454	TERTINGGAL
12.189	53	NUSA TENGGARA TIMUR	5318	KABUPATEN SUMBA BARAT DAYA	531809	KOTA TAMBOLAKA	5318092010	KALEMBU KAHU	0,4467	SANGAT TERTINGGAL
12.190	53	NUSA TENGGARA TIMUR	5318	KABUPATEN SUMBA BARAT DAYA	531810	WEWEWA TENGAH	5318102001	KANELU	0,5337	TERTINGGAL
12.191	53	NUSA TENGGARA TIMUR	5318	KABUPATEN SUMBA BARAT DAYA	531810	WEWEWA TENGAH	5318102002	TANGGABA	0,5054	TERTINGGAL
12.192	53	NUSA TENGGARA TIMUR	5318	KABUPATEN SUMBA BARAT DAYA	531810	WEWEWA TENGAH	5318102003	WEE KOKORA	0,5489	TERTINGGAL
12.193	53	NUSA TENGGARA TIMUR	5318	KABUPATEN SUMBA BARAT DAYA	531810	WEWEWA TENGAH	5318102004	WEE RAME	0,5554	TERTINGGAL
12.194	53	NUSA TENGGARA TIMUR	5318	KABUPATEN SUMBA BARAT DAYA	531810	WEWEWA TENGAH	5318102005	LOMBU	0,4784	SANGAT TERTINGGAL
12.195	53	NUSA TENGGARA TIMUR	5318	SUMBA BARAT DAYA	535318	WEWEWA TENGAH	5318102006	EKA PATA	0,4608	SANGAT TERTINGGAL
12.196	53	NUSA TENGGARA TIMUR	5318	KABUPATEN SUMBA BARAT DAYA	531810	WEWEWA TENGAH	5318102007	BOLORA	0,5321	TERTINGGAL
12.197	53	NUSA TENGGARA TIMUR	5318	SUMBA BARAT DAYA	535318	WEWEWA TENGAH	5318102008	OMBA RADE	0,5308	TERTINGGAL
12.198	53	NUSA TENGGARA TIMUR	5318	KABUPATEN SUMBA BARAT DAYA	531810	WEWEWA TENGAH	5318102009	KALINGARA	0,5754	TERTINGGAL
12.199	53	NUSA TENGGARA TIMUR	5318	KABUPATEN SUMBA BARAT DAYA	531810	WEWEWA TENGAH	5318102010	WEE PATANDO	0,5317	TERTINGGAL
12.200	53	NUSA TENGGARA TIMUR	5318	KABUPATEN SUMBA BARAT DAYA	531810	WEWEWA TENGAH	5318102011	MEREDA WUNI	0,5032	TERTINGGAL
12.201	53	NUSA TENGGARA TIMUR	5318	SUMBA BARAT DAYA	535318	WEWEWA TENGAH	5318102012	MATA WEE KARORO	0,5243	TERTINGGAL
12.202	53	NUSA TENGGARA TIMUR	5318	KABUPATEN SUMBA BARAT DAYA	531810	WEWEWA TENGAH	5318102013	GOLLU SAPI	0,5749	TERTINGGAL
12.203	53	NUSA TENGGARA TIMUR	5318	KABUPATEN SUMBA BARAT DAYA	531810	WEWEWA TENGAH	5318102014	MATA LOMBU	0,4883	SANGAT TERTINGGAL
12.204	53	NUSA TENGGARA TIMUR	5318	KABUPATEN SUMBA BARAT DAYA	531810	WEWEWA TENGAH	5318102015	KADI ROMA	0,4959	TERTINGGAL
12.205	53	NUSA TENGGARA TIMUR	5318	KABUPATEN SUMBA BARAT DAYA	531810	WEWEWA TENGAH	5318102016	BONDO DELO	0,5113	TERTINGGAL
12.206	53	NUSA TENGGARA TIMUR	5318	KABUPATEN SUMBA BARAT DAYA	531810	WEWEWA TENGAH	5318102017	LETE WUNGANA	0,4997	TERTINGGAL
12.207	53	NUSA TENGGARA TIMUR	5318	KABUPATEN SUMBA BARAT DAYA	531810	WEWEWA TENGAH	5318102018	LIMBU WATU	0,5508	TERTINGGAL
12.208	53	NUSA TENGGARA TIMUR	5318	SUMBA BARAT DAYA	535318	WEWEWA TENGAH	5318102019	KIKU BOOKO	0,5749	TERTINGGAL
12.209	53	NUSA TENGGARA TIMUR	5318	SUMBA BARAT DAYA	535318	WEWEWA TENGAH	5318102020	TARRA MATA	0,5448	TERTINGGAL
12.210	53	NUSA TENGGARA TIMUR	5318	KABUPATEN SUMBA BARAT DAYA	531811	KODI BALAGHAR	5318112001	WAILANGIRA	0,5295	TERTINGGAL



NO	KODE PROVINSI	NAMA PROVINSI	KODE KABUPATEN	NAMA KABUPATEN	KODE KECAMATAN	NAMA KECAMATAN	KODE DESA	NAMA DESA	IDM	STATUS IDM
12.211	53	NUSA TENGGARA TIMUR	5318	KABUPATEN SUMBA BARAT DAYA	531811	KODI BALAGHAR	5318112002	KAHALE	0,5552	TERTINGGAL
12.212	53	NUSA TENGGARA TIMUR	5318	KABUPATEN SUMBA BARAT DAYA	531811	KODI BALAGHAR	5318112003	WAIKARARA	0,5051	TERTINGGAL
12.213	53	NUSA TENGGARA TIMUR	5318	KABUPATEN SUMBA BARAT DAYA	531811	KODI BALAGHAR	5318112004	PANENGGGO EDE	0,5852	TERTINGGAL
12.214	53	NUSA TENGGARA TIMUR	5318	KABUPATEN SUMBA BARAT DAYA	531811	KODI BALAGHAR	5318112006	WAINYAPU	0,5856	TERTINGGAL
12.215	53	NUSA TENGGARA TIMUR	5318	KABUPATEN SUMBA BARAT DAYA	531811	KODI BALAGHAR	5318112008	WAIPAKOLO	0,4876	SANGAT TERTINGGAL
12.216	53	NUSA TENGGARA TIMUR	5319	KABUPATEN MANGGARAI TIMUR	531901	BORONG	5319012006	NGAMPANG MAS	0,5597	TERTINGGAL
12.217	53	NUSA TENGGARA TIMUR	5319	KABUPATEN MANGGARAI TIMUR	531901	BORONG	5319012009	RANA MASAK	0,5405	TERTINGGAL
12.218	53	NUSA TENGGARA TIMUR	5319	KABUPATEN MANGGARAI TIMUR	531901	BORONG	5319012010	BENTENG RAJA	0,5576	TERTINGGAL
12.219	53	NUSA TENGGARA TIMUR	5319	KABUPATEN MANGGARAI TIMUR	531901	BORONG	5319012014	GOLO LALONG	0,5649	TERTINGGAL
12.220	53	NUSA TENGGARA TIMUR	5319	KABUPATEN MANGGARAI TIMUR	531901	BORONG	5319012018	POCO RII	0,5392	TERTINGGAL
12.221	53	NUSA TENGGARA TIMUR	5319	KABUPATEN MANGGARAI TIMUR	531901	BORONG	5319012025	BALUS PERMAI	0,5913	TERTINGGAL
12.222	53	NUSA TENGGARA TIMUR	5319	KABUPATEN MANGGARAI TIMUR	531901	BORONG	5319012032	GOLO LEDA	0,5501	TERTINGGAL
12.223	53	NUSA TENGGARA TIMUR	5319	KABUPATEN MANGGARAI TIMUR	531901	BORONG	5319012034	COMPANG TENDA	0,5373	TERTINGGAL
12.224	53	NUSA TENGGARA TIMUR	5319	KABUPATEN MANGGARAI TIMUR	531902	POCO RANAKA	5319022001	POCO LIA	0,5765	TERTINGGAL
12.225	53	NUSA TENGGARA TIMUR	5319	KABUPATEN MANGGARAI TIMUR	531902	POCO RANAKA	5319022003	LENANG	0,5429	TERTINGGAL
12.226	53	NUSA TENGGARA TIMUR	5319	KABUPATEN MANGGARAI TIMUR	531902	POCO RANAKA	5319022026	GOLO NDARI	0,5243	TERTINGGAL
12.227	53	NUSA TENGGARA TIMUR	5319	KABUPATEN MANGGARAI TIMUR	531902	POCO RANAKA	5319022030	GOLO WUNE	0,5627	TERTINGGAL
12.228	53	NUSA TENGGARA TIMUR	5319	KABUPATEN MANGGARAI TIMUR	531902	POCO RANAKA	5319022032	COMPANG WELUK	0,5468	TERTINGGAL
12.229	53	NUSA TENGGARA TIMUR	5319	KABUPATEN MANGGARAI TIMUR	531902	POCO RANAKA	5319022033	GOLO RENGKET	0,5648	TERTINGGAL
12.230	53	NUSA TENGGARA TIMUR	5319	KABUPATEN MANGGARAI TIMUR	531903	LAMBA LEDA	5319032002	TENGKU LAWAR	0,5179	TERTINGGAL
12.231	53	NUSA TENGGARA TIMUR	5319	MANGGARAI TIMUR	535319	LAMBA LEDA	5319032003	GORENG MENI	0,5863	TERTINGGAL
12.232	53	NUSA TENGGARA TIMUR	5319	MANGGARAI TIMUR	535319	LAMBA LEDA	5319032004	GOLO MUNGA	0,5694	TERTINGGAL
12.233	53	NUSA TENGGARA TIMUR	5319	KABUPATEN MANGGARAI TIMUR	531903	LAMBA LEDA	5319032007	GOLO MANGUNG	0,5337	TERTINGGAL
12.234	53	NUSA TENGGARA TIMUR	5319	MANGGARAI TIMUR	535319	LAMBA LEDA	5319032009	GOLO RENTUNG	0,5492	TERTINGGAL
12.235	53	NUSA TENGGARA TIMUR	5319	KABUPATEN MANGGARAI TIMUR	531903	LAMBA LEDA	5319032010	GOLO LEMBUR	0,5376	TERTINGGAL
12.236	53	NUSA TENGGARA TIMUR	5319	MANGGARAI TIMUR	535319	LAMBA LEDA	5319032011	COMPANG NECAK	0,5217	TERTINGGAL
12.237	53	NUSA TENGGARA TIMUR	5319	KABUPATEN MANGGARAI TIMUR	531903	LAMBA LEDA	5319032012	LENCUR	0,5052	TERTINGGAL
12.238	53	NUSA TENGGARA TIMUR	5319	MANGGARAI TIMUR	535319	LAMBA LEDA	5319032013	COMPANG MEKAR	0,5711	TERTINGGAL
12.239	53	NUSA TENGGARA TIMUR	5319	MANGGARAI TIMUR	535319	LAMBA LEDA	5319032014	COMPANG DERU	0,5613	TERTINGGAL
12.240	53	NUSA TENGGARA TIMUR	5319	MANGGARAI TIMUR	535319	LAMBA LEDA	5319032015	LIANG DERUK	0,5130	TERTINGGAL
12.241	53	NUSA TENGGARA TIMUR	5319	MANGGARAI TIMUR	535319	LAMBA LEDA	5319032016	GOLO NIMBUNG	0,5184	TERTINGGAL
12.242	53	NUSA TENGGARA TIMUR	5319	KABUPATEN MANGGARAI TIMUR	531903	LAMBA LEDA	5319032019	HAJU WANGI	0,5376	TERTINGGAL
12.243	53	NUSA TENGGARA TIMUR	5319	MANGGARAI TIMUR	535319	LAMBA LEDA	5319032020	GOLO MUNGA BARAT	0,4802	SANGAT TERTINGGAL
12.244	53	NUSA TENGGARA TIMUR	5319	KABUPATEN MANGGARAI TIMUR	531903	LAMBA LEDA	5319032021	GORENG MENI UTARA	0,4884	SANGAT TERTINGGAL
12.245	53	NUSA TENGGARA TIMUR	5319	KABUPATEN MANGGARAI TIMUR	531903	LAMBA LEDA	5319032022	GOLO WONTONG	0,4695	SANGAT TERTINGGAL
12.246	53	NUSA TENGGARA TIMUR	5319	MANGGARAI TIMUR	535319	LAMBA LEDA	5319032023	GOLO PALENG	0,5357	TERTINGGAL
12.247	53	NUSA TENGGARA TIMUR	5319	KABUPATEN MANGGARAI TIMUR	531904	SAMBI RAMPAS	5319042002	NANGA MBALING	0,5783	TERTINGGAL
12.248	53	NUSA TENGGARA TIMUR	5319	KABUPATEN MANGGARAI TIMUR	531904	SAMBI RAMPAS	5319042003	BUTI	0,4933	TERTINGGAL
12.249	53	NUSA TENGGARA TIMUR	5319	KABUPATEN MANGGARAI TIMUR	531904	SAMBI RAMPAS	5319042004	GOLO NGAWAN	0,5389	TERTINGGAL
12.250	53	NUSA TENGGARA TIMUR	5319	KABUPATEN MANGGARAI TIMUR	531904	SAMBI RAMPAS	5319042006	RANA MESE	0,4982	TERTINGGAL
12.251	53	NUSA TENGGARA TIMUR	5319	KABUPATEN MANGGARAI TIMUR	531904	SAMBI RAMPAS	5319042007	LADA MESE	0,5518	TERTINGGAL
12.252	53	NUSA TENGGARA TIMUR	5319	KABUPATEN MANGGARAI TIMUR	531904	SAMBI RAMPAS	5319042008	COMPANG CONGKAR	0,5152	TERTINGGAL
12.253	53	NUSA TENGGARA TIMUR	5319	KABUPATEN MANGGARAI TIMUR	531904	SAMBI RAMPAS	5319042013	KEMBANG MEKAR	0,5146	TERTINGGAL
12.254	53	NUSA TENGGARA TIMUR	5319	KABUPATEN MANGGARAI TIMUR	531904	SAMBI RAMPAS	5319042014	WELA LADA	0,5273	TERTINGGAL
12.255	53	NUSA TENGGARA TIMUR	5319	KABUPATEN MANGGARAI TIMUR	531904	SAMBI RAMPAS	5319042015	GOLO PARI	0,5008	TERTINGGAL
12.256	53	NUSA TENGGARA TIMUR	5319	KABUPATEN MANGGARAI TIMUR	531904	SAMBI RAMPAS	5319042016	COMPANG LAWI	0,5071	TERTINGGAL
12.257	53	NUSA TENGGARA TIMUR	5319	KABUPATEN MANGGARAI TIMUR	531904	SAMBI RAMPAS	5319042017	WEA	0,5008	TERTINGGAL
12.258	53	NUSA TENGGARA TIMUR	5319	MANGGARAI TIMUR	535319	ELAR	5319052001	LENGKO NAMUT	0,5205	TERTINGGAL
12.259	53	NUSA TENGGARA TIMUR	5319	MANGGARAI TIMUR	535319	ELAR	5319052002	RANA KULAN	0,5171	TERTINGGAL
12.260	53	NUSA TENGGARA TIMUR	5319	MANGGARAI TIMUR	535319	ELAR	5319052003	GOLO MUNDE	0,5321	TERTINGGAL
12.261	53	NUSA TENGGARA TIMUR	5319	MANGGARAI TIMUR	535319	ELAR	5319052004	GOLO LEBU	0,5263	TERTINGGAL
12.262	53	NUSA TENGGARA TIMUR	5319	MANGGARAI TIMUR	535319	ELAR	5319052005	GOLO LIJUN	0,5356	TERTINGGAL
12.263	53	NUSA TENGGARA TIMUR	5319	MANGGARAI TIMUR	535319	ELAR	5319052015	HAJU NGENDONG	0,4971	TERTINGGAL
12.264	53	NUSA TENGGARA TIMUR	5319	MANGGARAI TIMUR	535319	ELAR	5319052016	LEGUR LAI	0,4978	TERTINGGAL
12.265	53	NUSA TENGGARA TIMUR	5319	MANGGARAI TIMUR	535319	ELAR	5319052017	RANA GAPANG	0,5286	TERTINGGAL

NO	KODE PROVINSI	NAMA PROVINSI	KODE KABUPATEN	NAMA KABUPATEN	KODE KECAMATAN	NAMA KECAMATAN	KODE DESA	NAMA DESA	IDM	STATUS IDM
12.266	53	NUSA TENGGARA TIMUR	5319	MANGGARAI TIMUR	535319	ELAR	5319052025	COMPANG SOBA	0,4921	TERTINGGAL
12.267	53	NUSA TENGGARA TIMUR	5319	MANGGARAI TIMUR	535319	ELAR	5319052026	COMPANG TEO	0,5527	TERTINGGAL
12.268	53	NUSA TENGGARA TIMUR	5319	MANGGARAI TIMUR	535319	ELAR	5319052028	KAJU WANGI	0,5206	TERTINGGAL
12.269	53	NUSA TENGGARA TIMUR	5319	MANGGARAI TIMUR	535319	ELAR	5319052029	WAE LOKOM	0,5394	TERTINGGAL
12.270	53	NUSA TENGGARA TIMUR	5319	MANGGARAI TIMUR	535319	KOTA KOMBA	5319062003	LEMBUR	0,5638	TERTINGGAL
12.271	53	NUSA TENGGARA TIMUR	5319	MANGGARAI TIMUR	535319	KOTA KOMBA	5319062004	RUAN	0,5019	TERTINGGAL
12.272	53	NUSA TENGGARA TIMUR	5319	MANGGARAI TIMUR	535319	KOTA KOMBA	5319062006	MBENGAN	0,5978	TERTINGGAL
12.273	53	NUSA TENGGARA TIMUR	5319	MANGGARAI TIMUR	535319	KOTA KOMBA	5319062007	RANA KOLONG	0,5295	TERTINGGAL
12.274	53	NUSA TENGGARA TIMUR	5319	MANGGARAI TIMUR	535319	KOTA KOMBA	5319062008	GUNUNG	0,5410	TERTINGGAL
12.275	53	NUSA TENGGARA TIMUR	5319	MANGGARAI TIMUR	535319	KOTA KOMBA	5319062009	MOKEL	0,5794	TERTINGGAL
12.276	53	NUSA TENGGARA TIMUR	5319	MANGGARAI TIMUR	535319	KOTA KOMBA	5319062011	RANA MBELING	0,5670	TERTINGGAL
12.277	53	NUSA TENGGARA TIMUR	5319	MANGGARAI TIMUR	535319	KOTA KOMBA	5319062012	GOLO NDERU	0,5341	TERTINGGAL
12.278	53	NUSA TENGGARA TIMUR	5319	MANGGARAI TIMUR	535319	KOTA KOMBA	5319062013	KOMBA	0,5565	TERTINGGAL
12.279	53	NUSA TENGGARA TIMUR	5319	MANGGARAI TIMUR	535319	KOTA KOMBA	5319062014	BAMO	0,5244	TERTINGGAL
12.280	53	NUSA TENGGARA TIMUR	5319	MANGGARAI TIMUR	535319	KOTA KOMBA	5319062015	PONG RUAN	0,5492	TERTINGGAL
12.281	53	NUSA TENGGARA TIMUR	5319	MANGGARAI TIMUR	535319	KOTA KOMBA	5319062016	PAAN LELENG	0,5663	TERTINGGAL
12.282	53	NUSA TENGGARA TIMUR	5319	MANGGARAI TIMUR	535319	KOTA KOMBA	5319062018	RANA MBATA	0,5486	TERTINGGAL
12.283	53	NUSA TENGGARA TIMUR	5319	MANGGARAI TIMUR	535319	KOTA KOMBA	5319062019	MOKEL MORID	0,5037	TERTINGGAL
12.284	53	NUSA TENGGARA TIMUR	5319	MANGGARAI TIMUR	535319	KOTA KOMBA	5319062020	PARI	0,5062	TERTINGGAL
12.285	53	NUSA TENGGARA TIMUR	5319	MANGGARAI TIMUR	535319	KOTA KOMBA	5319062021	GOLO NDELE	0,5435	TERTINGGAL
12.286	53	NUSA TENGGARA TIMUR	5319	MANGGARAI TIMUR	535319	KOTA KOMBA	5319062022	GUNUNG BARU	0,5054	TERTINGGAL
12.287	53	NUSA TENGGARA TIMUR	5319	MANGGARAI TIMUR	535319	RANA MESE	5319072001	BEA NGENCUNG	0,5630	TERTINGGAL
12.288	53	NUSA TENGGARA TIMUR	5319	MANGGARAI TIMUR	535319	RANA MESE	5319072002	SATAR LAHING	0,5216	TERTINGGAL
12.289	53	NUSA TENGGARA TIMUR	5319	MANGGARAI TIMUR	535319	RANA MESE	5319072003	TOROK GOLO	0,4994	TERTINGGAL
12.290	53	NUSA TENGGARA TIMUR	5319	MANGGARAI TIMUR	535319	RANA MESE	5319072004	GOLO ROS	0,4722	SANGAT TERTINGGAL
12.291	53	NUSA TENGGARA TIMUR	5319	MANGGARAI TIMUR	535319	RANA MESE	5319072005	RONDO WOING	0,5562	TERTINGGAL
12.292	53	NUSA TENGGARA TIMUR	5319	MANGGARAI TIMUR	535319	RANA MESE	5319072006	SANO LOKOM	0,5310	TERTINGGAL
12.293	53	NUSA TENGGARA TIMUR	5319	MANGGARAI TIMUR	535319	RANA MESE	5319072007	GOLO LONI	0,5087	TERTINGGAL
12.294	53	NUSA TENGGARA TIMUR	5319	MANGGARAI TIMUR	535319	RANA MESE	5319072009	GOLO RUTUK	0,5332	TERTINGGAL
12.295	53	NUSA TENGGARA TIMUR	5319	MANGGARAI TIMUR	535319	RANA MESE	5319072010	GOLO MELENG	0,5222	TERTINGGAL
12.296	53	NUSA TENGGARA TIMUR	5319	MANGGARAI TIMUR	535319	RANA MESE	5319072011	WAE NGGORI	0,5721	TERTINGGAL
12.297	53	NUSA TENGGARA TIMUR	5319	MANGGARAI TIMUR	535319	RANA MESE	5319072012	COMPANG KANTAR	0,5387	TERTINGGAL
12.298	53	NUSA TENGGARA TIMUR	5319	MANGGARAI TIMUR	535319	RANA MESE	5319072014	BANGKA KEMPO	0,4997	TERTINGGAL
12.299	53	NUSA TENGGARA TIMUR	5319	MANGGARAI TIMUR	535319	RANA MESE	5319072015	COMPANG TEBER	0,4837	SANGAT TERTINGGAL
12.300	53	NUSA TENGGARA TIMUR	5319	MANGGARAI TIMUR	535319	RANA MESE	5319072016	SATAR LENDA	0,4581	SANGAT TERTINGGAL
12.301	53	NUSA TENGGARA TIMUR	5319	MANGGARAI TIMUR	535319	RANA MESE	5319072017	LIDI	0,5897	TERTINGGAL
12.302	53	NUSA TENGGARA TIMUR	5319	MANGGARAI TIMUR	535319	RANA MESE	5319072018	BANGKA MASA	0,5368	TERTINGGAL
12.303	53	NUSA TENGGARA TIMUR	5319	MANGGARAI TIMUR	535319	RANA MESE	5319072019	LALANG	0,4990	TERTINGGAL
12.304	53	NUSA TENGGARA TIMUR	5319	MANGGARAI TIMUR	535319	RANA MESE	5319072020	COMPANG LONI	0,4959	TERTINGGAL
12.305	53	NUSA TENGGARA TIMUR	5319	MANGGARAI TIMUR	535319	RANA MESE	5319072021	COMPANG KEMPO	0,5278	TERTINGGAL
12.306	53	NUSA TENGGARA TIMUR	5319	KABUPATEN MANGGARAI TIMUR	531908	POCO RANAKA TIMUR	5319082001	WATU ARUS	0,5130	TERTINGGAL
12.307	53	NUSA TENGGARA TIMUR	5319	KABUPATEN MANGGARAI TIMUR	531908	POCO RANAKA TIMUR	5319082002	ARUS	0,5205	TERTINGGAL
12.308	53	NUSA TENGGARA TIMUR	5319	KABUPATEN MANGGARAI TIMUR	531908	POCO RANAKA TIMUR	5319082004	RENGKAM	0,5060	TERTINGGAL
12.309	53	NUSA TENGGARA TIMUR	5319	KABUPATEN MANGGARAI TIMUR	531908	POCO RANAKA TIMUR	5319082005	COMPANG WUNIS	0,5851	TERTINGGAL
12.310	53	NUSA TENGGARA TIMUR	5319	KABUPATEN MANGGARAI TIMUR	531908	POCO RANAKA TIMUR	5319082006	BENTENG RAMPAS	0,5263	TERTINGGAL
12.311	53	NUSA TENGGARA TIMUR	5319	KABUPATEN MANGGARAI TIMUR	531908	POCO RANAKA TIMUR	5319082007	NGKIONG DORA	0,5581	TERTINGGAL
12.312	53	NUSA TENGGARA TIMUR	5319	KABUPATEN MANGGARAI TIMUR	531908	POCO RANAKA TIMUR	5319082010	WANGKAR WELI	0,5929	TERTINGGAL
12.313	53	NUSA TENGGARA TIMUR	5319	KABUPATEN MANGGARAI TIMUR	531908	POCO RANAKA TIMUR	5319082011	TANGO MOLAS	0,5543	TERTINGGAL
12.314	53	NUSA TENGGARA TIMUR	5319	KABUPATEN MANGGARAI TIMUR	531908	POCO RANAKA TIMUR	5319082012	URUNG DORA	0,5210	TERTINGGAL
12.315	53	NUSA TENGGARA TIMUR	5319	KABUPATEN MANGGARAI TIMUR	531908	POCO RANAKA TIMUR	5319082013	COMPANG RACI	0,5386	TERTINGGAL
12.316	53	NUSA TENGGARA TIMUR	5319	KABUPATEN MANGGARAI TIMUR	531908	POCO RANAKA TIMUR	5319082014	WEJANG MAWE	0,5754	TERTINGGAL
12.317	53	NUSA TENGGARA TIMUR	5319	KABUPATEN MANGGARAI TIMUR	531908	POCO RANAKA TIMUR	5319082015	BANGKA ARUS	0,5114	TERTINGGAL
12.318	53	NUSA TENGGARA TIMUR	5319	KABUPATEN MANGGARAI TIMUR	531908	POCO RANAKA TIMUR	5319082017	BENTENG WUNIS	0,5371	TERTINGGAL
12.319	53	NUSA TENGGARA TIMUR	5319	MANGGARAI TIMUR	535319	ELAR SELATAN	5319092003	SIPI	0,5784	TERTINGGAL
12.320	53	NUSA TENGGARA TIMUR	5319	MANGGARAI TIMUR	535319	ELAR SELATAN	5319092005	LANGGA SAI	0,5243	TERTINGGAL



NO	KODE PROVINSI	NAMA PROVINSI	KODE KABUPATEN	NAMA KABUPATEN	KODE KECAMATAN	NAMA KECAMATAN	KODE DESA	NAMA DESA	IDM	STATUS IDM
12.321	53	NUSA TENGGARA TIMUR	5319	MANGGARAI TIMUR	535319	ELAR SELATAN	5319092006	TENO MESE	0,5105	TERTINGGAL
12.322	53	NUSA TENGGARA TIMUR	5319	MANGGARAI TIMUR	535319	ELAR SELATAN	5319092008	NANGA MEJE	0,4990	TERTINGGAL
12.323	53	NUSA TENGGARA TIMUR	5319	MANGGARAI TIMUR	535319	ELAR SELATAN	5319092009	PAAN WARU	0,5732	TERTINGGAL
12.324	53	NUSA TENGGARA TIMUR	5319	MANGGARAI TIMUR	535319	ELAR SELATAN	5319092010	GOLO LINUS	0,5119	TERTINGGAL
12.325	53	NUSA TENGGARA TIMUR	5319	MANGGARAI TIMUR	535319	ELAR SELATAN	5319092011	BENTENG PAU	0,5810	TERTINGGAL
12.326	53	NUSA TENGGARA TIMUR	5319	MANGGARAI TIMUR	535319	ELAR SELATAN	5319092013	MOSI NGARAN	0,4452	SANGAT TERTINGGAL
12.327	53	NUSA TENGGARA TIMUR	5319	MANGGARAI TIMUR	535319	ELAR SELATAN	5319092014	NANGA PUUN	0,4095	SANGAT TERTINGGAL
12.328	53	NUSA TENGGARA TIMUR	5320	KABUPATEN SABU RAIJUA	532001	SABU BARAT	5320012004	NAAWAWI	0,5751	TERTINGGAL
12.329	53	NUSA TENGGARA TIMUR	5320	KABUPATEN SABU RAIJUA	532001	SABU BARAT	5320012005	TERIWU	0,5021	TERTINGGAL
12.330	53	NUSA TENGGARA TIMUR	5320	KABUPATEN SABU RAIJUA	532001	SABU BARAT	5320012006	RAENALULU	0,5163	TERTINGGAL
12.331	53	NUSA TENGGARA TIMUR	5320	KABUPATEN SABU RAIJUA	532001	SABU BARAT	5320012007	RAEDEWA	0,5711	TERTINGGAL
12.332	53	NUSA TENGGARA TIMUR	5320	KABUPATEN SABU RAIJUA	532001	SABU BARAT	5320012009	DEPE	0,5186	TERTINGGAL
12.333	53	NUSA TENGGARA TIMUR	5320	KABUPATEN SABU RAIJUA	532001	SABU BARAT	5320012010	RAEMUDE	0,5395	TERTINGGAL
12.334	53	NUSA TENGGARA TIMUR	5320	KABUPATEN SABU RAIJUA	532001	SABU BARAT	5320012011	RAEKORE	0,5640	TERTINGGAL
12.335	53	NUSA TENGGARA TIMUR	5320	KABUPATEN SABU RAIJUA	532001	SABU BARAT	5320012012	RAENYALE	0,5695	TERTINGGAL
12.336	53	NUSA TENGGARA TIMUR	5320	KABUPATEN SABU RAIJUA	532001	SABU BARAT	5320012013	RAEMADIA	0,4924	TERTINGGAL
12.337	53	NUSA TENGGARA TIMUR	5320	KABUPATEN SABU RAIJUA	532001	SABU BARAT	5320012014	DELO	0,4725	SANGAT TERTINGGAL
12.338	53	NUSA TENGGARA TIMUR	5320	KABUPATEN SABU RAIJUA	532001	SABU BARAT	5320012015	ROBOABA	0,5526	TERTINGGAL
12.339	53	NUSA TENGGARA TIMUR	5320	KABUPATEN SABU RAIJUA	532001	SABU BARAT	5320012016	DJADU	0,5724	TERTINGGAL
12.340	53	NUSA TENGGARA TIMUR	5320	KABUPATEN SABU RAIJUA	532001	SABU BARAT	5320012017	LEDEKEPAKA	0,5284	TERTINGGAL
12.341	53	NUSA TENGGARA TIMUR	5320	KABUPATEN SABU RAIJUA	532001	SABU BARAT	5320012018	TITINALEDE	0,5173	TERTINGGAL
12.342	53	NUSA TENGGARA TIMUR	5320	KABUPATEN SABU RAIJUA	532002	SABU TENGAH	5320022001	BEBAE	0,4941	TERTINGGAL
12.343	53	NUSA TENGGARA TIMUR	5320	KABUPATEN SABU RAIJUA	532002	SABU TENGAH	5320022002	TADA	0,4308	SANGAT TERTINGGAL
12.344	53	NUSA TENGGARA TIMUR	5320	KABUPATEN SABU RAIJUA	532002	SABU TENGAH	5320022003	MATEI	0,5265	TERTINGGAL
12.345	53	NUSA TENGGARA TIMUR	5320	KABUPATEN SABU RAIJUA	532002	SABU TENGAH	5320022004	LOBOAJU	0,5283	TERTINGGAL
12.346	53	NUSA TENGGARA TIMUR	5320	KABUPATEN SABU RAIJUA	532002	SABU TENGAH	5320022005	EIMADAKE	0,5338	TERTINGGAL
12.347	53	NUSA TENGGARA TIMUR	5320	KABUPATEN SABU RAIJUA	532002	SABU TENGAH	5320022006	JIWUWU	0,5279	TERTINGGAL
12.348	53	NUSA TENGGARA TIMUR	5320	KABUPATEN SABU RAIJUA	532002	SABU TENGAH	5320022007	EILODE	0,5486	TERTINGGAL
12.349	53	NUSA TENGGARA TIMUR	5320	KABUPATEN SABU RAIJUA	532002	SABU TENGAH	5320022008	EIMAU	0,5914	TERTINGGAL
12.350	53	NUSA TENGGARA TIMUR	5320	KABUPATEN SABU RAIJUA	532003	SABU TIMUR	5320032004	BODAE	0,5954	TERTINGGAL
12.351	53	NUSA TENGGARA TIMUR	5320	KABUPATEN SABU RAIJUA	532003	SABU TIMUR	5320032006	KUJI RATU	0,5314	TERTINGGAL
12.352	53	NUSA TENGGARA TIMUR	5320	KABUPATEN SABU RAIJUA	532003	SABU TIMUR	5320032007	LOBORAI	0,5282	TERTINGGAL
12.353	53	NUSA TENGGARA TIMUR	5320	KABUPATEN SABU RAIJUA	532004	SABU LIAE	5320042006	DEME	0,5227	TERTINGGAL
12.354	53	NUSA TENGGARA TIMUR	5320	KABUPATEN SABU RAIJUA	532004	SABU LIAE	5320042007	KOTAHAWU	0,5190	TERTINGGAL
12.355	53	NUSA TENGGARA TIMUR	5320	KABUPATEN SABU RAIJUA	532004	SABU LIAE	5320042008	DAINAO	0,5570	TERTINGGAL
12.356	53	NUSA TENGGARA TIMUR	5320	KABUPATEN SABU RAIJUA	532004	SABU LIAE	5320042009	EIKARE	0,5652	TERTINGGAL
12.357	53	NUSA TENGGARA TIMUR	5320	KABUPATEN SABU RAIJUA	532004	SABU LIAE	5320042010	LOBORUI	0,4706	SANGAT TERTINGGAL
12.358	53	NUSA TENGGARA TIMUR	5320	KABUPATEN SABU RAIJUA	532004	SABU LIAE	5320042011	HALLA PAJI	0,5451	TERTINGGAL
12.359	53	NUSA TENGGARA TIMUR	5320	KABUPATEN SABU RAIJUA	532004	SABU LIAE	5320042012	LEDETALO	0,5284	TERTINGGAL
12.360	53	NUSA TENGGARA TIMUR	5320	KABUPATEN SABU RAIJUA	532005	HAWU MEHARA	5320052001	LOBOHEDE	0,5630	TERTINGGAL
12.361	53	NUSA TENGGARA TIMUR	5320	KABUPATEN SABU RAIJUA	532005	HAWU MEHARA	5320052002	MOLIE	0,5787	TERTINGGAL
12.362	53	NUSA TENGGARA TIMUR	5320	KABUPATEN SABU RAIJUA	532005	HAWU MEHARA	5320052003	DAIEKO	0,5487	TERTINGGAL
12.363	53	NUSA TENGGARA TIMUR	5320	KABUPATEN SABU RAIJUA	532005	HAWU MEHARA	5320052004	PEDARRO	0,5576	TERTINGGAL
12.364	53	NUSA TENGGARA TIMUR	5320	KABUPATEN SABU RAIJUA	532005	HAWU MEHARA	5320052005	TANAJAWA	0,5029	TERTINGGAL
12.365	53	NUSA TENGGARA TIMUR	5320	KABUPATEN SABU RAIJUA	532005	HAWU MEHARA	5320052006	LEDEAE	0,5038	TERTINGGAL
12.366	53	NUSA TENGGARA TIMUR	5320	KABUPATEN SABU RAIJUA	532005	HAWU MEHARA	5320052007	WADUMADDI	0,5584	TERTINGGAL
12.367	53	NUSA TENGGARA TIMUR	5320	KABUPATEN SABU RAIJUA	532005	HAWU MEHARA	5320052008	LEDERAGA	0,5279	TERTINGGAL
12.368	53	NUSA TENGGARA TIMUR	5320	KABUPATEN SABU RAIJUA	532005	HAWU MEHARA	5320052009	GURIMONEARU	0,5240	TERTINGGAL
12.369	53	NUSA TENGGARA TIMUR	5320	KABUPATEN SABU RAIJUA	532005	HAWU MEHARA	5320052010	RAMEDUE	0,5681	TERTINGGAL
12.370	53	NUSA TENGGARA TIMUR	5320	KABUPATEN SABU RAIJUA	532006	RAIJUA	5320062003	BOLUA	0,5368	TERTINGGAL
12.371	53	NUSA TENGGARA TIMUR	5320	KABUPATEN SABU RAIJUA	532006	RAIJUA	5320062005	BALLU	0,5433	TERTINGGAL
12.372	53	NUSA TENGGARA TIMUR	5321	KABUPATEN MALAKA	532101	MALAKA TENGAH	5321012001	BARENE	0,5098	TERTINGGAL
12.373	53	NUSA TENGGARA TIMUR	5321	KABUPATEN MALAKA	532101	MALAKA TENGAH	5321012002	KAKANIUUK	0,5049	TERTINGGAL
12.374	53	NUSA TENGGARA TIMUR	5321	KABUPATEN MALAKA	532101	MALAKA TENGAH	5321012007	UMAKATAHAN	0,5957	TERTINGGAL
12.375	53	NUSA TENGGARA TIMUR	5321	KABUPATEN MALAKA	532101	MALAKA TENGAH	5321012008	UMANEN LAWALU	0,5583	TERTINGGAL



NO	KODE PROVINSI	NAMA PROVINSI	KODE KABUPATEN	NAMA KABUPATEN	KODE KECAMATAN	NAMA KECAMATAN	KODE DESA	NAMA DESA	IDM	STATUS IDM
12.376	53	NUSA TENGGARA TIMUR	5321	KABUPATEN MALAKA	532101	MALAKA TENGAH	5321012010	NAIMANA	0,5608	TERTINGGAL
12.377	53	NUSA TENGGARA TIMUR	5321	KABUPATEN MALAKA	532101	MALAKA TENGAH	5321012012	LAWALU	0,5941	TERTINGGAL
12.378	53	NUSA TENGGARA TIMUR	5321	KABUPATEN MALAKA	532101	MALAKA TENGAH	5321012016	RAILOR TAHAK	0,5754	TERTINGGAL
12.379	53	NUSA TENGGARA TIMUR	5321	KABUPATEN MALAKA	532101	MALAKA TENGAH	5321012017	SUAI	0,5465	TERTINGGAL
12.380	53	NUSA TENGGARA TIMUR	5321	KABUPATEN MALAKA	532102	MALAKA BARAT	5321022001	MOTAILUN	0,5073	TERTINGGAL
12.381	53	NUSA TENGGARA TIMUR	5321	KABUPATEN MALAKA	532102	MALAKA BARAT	5321022002	SIKUN	0,4556	SANGAT TERTINGGAL
12.382	53	NUSA TENGGARA TIMUR	5321	KABUPATEN MALAKA	532102	MALAKA BARAT	5321022003	FAFOE	0,5876	TERTINGGAL
12.383	53	NUSA TENGGARA TIMUR	5321	KABUPATEN MALAKA	532102	MALAKA BARAT	5321022004	LASAEN	0,4449	SANGAT TERTINGGAL
12.384	53	NUSA TENGGARA TIMUR	5321	KABUPATEN MALAKA	532102	MALAKA BARAT	5321022006	RABASAHAIN	0,5041	TERTINGGAL
12.385	53	NUSA TENGGARA TIMUR	5321	KABUPATEN MALAKA	532102	MALAKA BARAT	5321022009	MAKTIHAN	0,5388	TERTINGGAL
12.386	53	NUSA TENGGARA TIMUR	5321	KABUPATEN MALAKA	532102	MALAKA BARAT	5321022010	LOOFOUN	0,5335	TERTINGGAL
12.387	53	NUSA TENGGARA TIMUR	5321	KABUPATEN MALAKA	532102	MALAKA BARAT	5321022011	RABASA	0,5022	TERTINGGAL
12.388	53	NUSA TENGGARA TIMUR	5321	KABUPATEN MALAKA	532102	MALAKA BARAT	5321022012	RABASA HAERAIN	0,5117	TERTINGGAL
12.389	53	NUSA TENGGARA TIMUR	5321	KABUPATEN MALAKA	532102	MALAKA BARAT	5321022013	MOTAAIN	0,5426	TERTINGGAL
12.390	53	NUSA TENGGARA TIMUR	5321	KABUPATEN MALAKA	532102	MALAKA BARAT	5321022014	OAN MANE	0,5333	TERTINGGAL
12.391	53	NUSA TENGGARA TIMUR	5321	KABUPATEN MALAKA	532102	MALAKA BARAT	5321022015	RAIMATAUS	0,5407	TERTINGGAL
12.392	53	NUSA TENGGARA TIMUR	5321	KABUPATEN MALAKA	532102	MALAKA BARAT	5321022016	NAAS	0,4871	SANGAT TERTINGGAL
12.393	53	NUSA TENGGARA TIMUR	5321	KABUPATEN MALAKA	532103	WEWIKU	5321032001	HALIBASAR	0,4854	SANGAT TERTINGGAL
12.394	53	NUSA TENGGARA TIMUR	5321	KABUPATEN MALAKA	532103	WEWIKU	5321032002	WEULUN	0,5559	TERTINGGAL
12.395	53	NUSA TENGGARA TIMUR	5321	KABUPATEN MALAKA	532103	WEWIKU	5321032004	BADARAI	0,5118	TERTINGGAL
12.396	53	NUSA TENGGARA TIMUR	5321	KABUPATEN MALAKA	532103	WEWIKU	5321032010	RABASA BIRIS	0,5264	TERTINGGAL
12.397	53	NUSA TENGGARA TIMUR	5321	KABUPATEN MALAKA	532103	WEWIKU	5321032012	WESEBEN	0,5651	TERTINGGAL
12.398	53	NUSA TENGGARA TIMUR	5321	KABUPATEN MALAKA	532104	WELIMAN	5321042001	WESEY	0,5265	TERTINGGAL
12.399	53	NUSA TENGGARA TIMUR	5321	KABUPATEN MALAKA	532104	WELIMAN	5321042003	LALETEN	0,5589	TERTINGGAL
12.400	53	NUSA TENGGARA TIMUR	5321	KABUPATEN MALAKA	532104	WELIMAN	5321042004	KLESELEON	0,5363	TERTINGGAL
12.401	53	NUSA TENGGARA TIMUR	5321	KABUPATEN MALAKA	532104	WELIMAN	5321042005	ANGKAES	0,5597	TERTINGGAL
12.402	53	NUSA TENGGARA TIMUR	5321	KABUPATEN MALAKA	532104	WELIMAN	5321042006	WEDEROK	0,5301	TERTINGGAL
12.403	53	NUSA TENGGARA TIMUR	5321	KABUPATEN MALAKA	532104	WELIMAN	5321042007	LAMUDUR	0,5282	TERTINGGAL
12.404	53	NUSA TENGGARA TIMUR	5321	KABUPATEN MALAKA	532104	WELIMAN	5321042008	FOREKMODOK	0,4689	SANGAT TERTINGGAL
12.405	53	NUSA TENGGARA TIMUR	5321	KABUPATEN MALAKA	532104	WELIMAN	5321042010	LAKULO	0,5245	TERTINGGAL
12.406	53	NUSA TENGGARA TIMUR	5321	KABUPATEN MALAKA	532104	WELIMAN	5321042011	LEUNKLOT	0,5333	TERTINGGAL
12.407	53	NUSA TENGGARA TIMUR	5321	KABUPATEN MALAKA	532104	WELIMAN	5321042012	HALIKLARAN	0,5443	TERTINGGAL
12.408	53	NUSA TENGGARA TIMUR	5321	KABUPATEN MALAKA	532104	WELIMAN	5321042013	BONETASEA	0,5311	TERTINGGAL
12.409	53	NUSA TENGGARA TIMUR	5321	KABUPATEN MALAKA	532104	WELIMAN	5321042014	TAABA	0,5730	TERTINGGAL
12.410	53	NUSA TENGGARA TIMUR	5321	KABUPATEN MALAKA	532105	RINHAT	5321052001	SAENAMA	0,5194	TERTINGGAL
12.411	53	NUSA TENGGARA TIMUR	5321	KABUPATEN MALAKA	532105	RINHAT	5321052002	WEKMIDAR	0,5989	TERTINGGAL
12.412	53	NUSA TENGGARA TIMUR	5321	KABUPATEN MALAKA	532105	RINHAT	5321052003	LOTAS	0,5654	TERTINGGAL
12.413	53	NUSA TENGGARA TIMUR	5321	KABUPATEN MALAKA	532105	RINHAT	5321052004	NANIN	0,5092	TERTINGGAL
12.414	53	NUSA TENGGARA TIMUR	5321	KABUPATEN MALAKA	532105	RINHAT	5321052005	ALALA	0,5019	TERTINGGAL
12.415	53	NUSA TENGGARA TIMUR	5321	KABUPATEN MALAKA	532105	RINHAT	5321052006	OEKMURAK	0,4982	TERTINGGAL
12.416	53	NUSA TENGGARA TIMUR	5321	KABUPATEN MALAKA	532105	RINHAT	5321052007	WEBETUN	0,5367	TERTINGGAL
12.417	53	NUSA TENGGARA TIMUR	5321	KABUPATEN MALAKA	532105	RINHAT	5321052008	NAET	0,4914	TERTINGGAL
12.418	53	NUSA TENGGARA TIMUR	5321	KABUPATEN MALAKA	532105	RINHAT	5321052009	BIUDUKFOHO	0,5897	TERTINGGAL
12.419	53	NUSA TENGGARA TIMUR	5321	KABUPATEN MALAKA	532105	RINHAT	5321052010	NITI	0,5524	TERTINGGAL
12.420	53	NUSA TENGGARA TIMUR	5321	KABUPATEN MALAKA	532105	RINHAT	5321052011	TAFULI	0,5073	TERTINGGAL
12.421	53	NUSA TENGGARA TIMUR	5321	KABUPATEN MALAKA	532105	RINHAT	5321052012	BOEN	0,5149	TERTINGGAL
12.422	53	NUSA TENGGARA TIMUR	5321	KABUPATEN MALAKA	532105	RINHAT	5321052013	WEKEKE	0,5797	TERTINGGAL
12.423	53	NUSA TENGGARA TIMUR	5321	KABUPATEN MALAKA	532105	RINHAT	5321052014	RAISAMANE	0,5262	TERTINGGAL
12.424	53	NUSA TENGGARA TIMUR	5321	KABUPATEN MALAKA	532105	RINHAT	5321052015	WEAIN	0,5562	TERTINGGAL
12.425	53	NUSA TENGGARA TIMUR	5321	KABUPATEN MALAKA	532105	RINHAT	5321052016	NABUTA EK	0,5188	TERTINGGAL
12.426	53	NUSA TENGGARA TIMUR	5321	KABUPATEN MALAKA	532105	RINHAT	5321052017	TAFULI I	0,5207	TERTINGGAL
12.427	53	NUSA TENGGARA TIMUR	5321	KABUPATEN MALAKA	532105	RINHAT	5321052018	NANEBOT	0,5190	TERTINGGAL
12.428	53	NUSA TENGGARA TIMUR	5321	KABUPATEN MALAKA	532105	RINHAT	5321052019	MUKE	0,5248	TERTINGGAL
12.429	53	NUSA TENGGARA TIMUR	5321	KABUPATEN MALAKA	532105	RINHAT	5321052020	NAIUSU	0,5203	TERTINGGAL
12.430	53	NUSA TENGGARA TIMUR	5321	KABUPATEN MALAKA	532106	IO KUFU	5321062001	BIAU	0,5403	TERTINGGAL



NO	KODE PROVINSI	NAMA PROVINSI	KODE KABUPATEN	NAMA KABUPATEN	KODE KECAMATAN	NAMA KECAMATAN	KODE DESA	NAMA DESA	IDM	STATUS IDM
12.431	53	NUSA TENGGARA TIMUR	5321	KABUPATEN MALAKA	532106	IO KUFEU	5321062002	KUFEU	0,5638	TERTINGGAL
12.432	53	NUSA TENGGARA TIMUR	5321	KABUPATEN MALAKA	532106	IO KUFEU	5321062003	TUNMAT	0,4754	SANGAT TERTINGGAL
12.433	53	NUSA TENGGARA TIMUR	5321	KABUPATEN MALAKA	532106	IO KUFEU	5321062004	TUNABESI	0,5606	TERTINGGAL
12.434	53	NUSA TENGGARA TIMUR	5321	KABUPATEN MALAKA	532106	IO KUFEU	5321062005	BANI-BANI	0,5730	TERTINGGAL
12.435	53	NUSA TENGGARA TIMUR	5321	KABUPATEN MALAKA	532106	IO KUFEU	5321062006	FATOIN	0,5651	TERTINGGAL
12.436	53	NUSA TENGGARA TIMUR	5321	KABUPATEN MALAKA	532106	IO KUFEU	5321062007	IKAN TUANBEIS	0,5940	TERTINGGAL
12.437	53	NUSA TENGGARA TIMUR	5321	KABUPATEN MALAKA	532107	SASITAMEAN	5321072001	AS MANULEA	0,5464	TERTINGGAL
12.438	53	NUSA TENGGARA TIMUR	5321	KABUPATEN MALAKA	532107	SASITAMEAN	5321072002	MANULEA	0,5287	TERTINGGAL
12.439	53	NUSA TENGGARA TIMUR	5321	KABUPATEN MALAKA	532107	SASITAMEAN	5321072003	NAIBONE	0,4235	SANGAT TERTINGGAL
12.440	53	NUSA TENGGARA TIMUR	5321	KABUPATEN MALAKA	532107	SASITAMEAN	5321072004	FATUARUIN	0,5501	TERTINGGAL
12.441	53	NUSA TENGGARA TIMUR	5321	KABUPATEN MALAKA	532107	SASITAMEAN	5321072005	BUILARAN	0,5371	TERTINGGAL
12.442	53	NUSA TENGGARA TIMUR	5321	KABUPATEN MALAKA	532107	SASITAMEAN	5321072006	MANUMUTIN SILOLE	0,5521	TERTINGGAL
12.443	53	NUSA TENGGARA TIMUR	5321	KABUPATEN MALAKA	532107	SASITAMEAN	5321072007	UMUTNANA	0,5705	TERTINGGAL
12.444	53	NUSA TENGGARA TIMUR	5321	KABUPATEN MALAKA	532107	SASITAMEAN	5321072008	BEANENO	0,4368	SANGAT TERTINGGAL
12.445	53	NUSA TENGGARA TIMUR	5321	KABUPATEN MALAKA	532107	SASITAMEAN	5321072009	NAISAU	0,4608	SANGAT TERTINGGAL
12.446	53	NUSA TENGGARA TIMUR	5321	KABUPATEN MALAKA	532108	LAENMANEN	5321082001	MEOTROI	0,5971	TERTINGGAL
12.447	53	NUSA TENGGARA TIMUR	5321	KABUPATEN MALAKA	532108	LAENMANEN	5321082002	TESA	0,5129	TERTINGGAL
12.448	53	NUSA TENGGARA TIMUR	5321	KABUPATEN MALAKA	532108	LAENMANEN	5321082003	KAPITAN MEO	0,5613	TERTINGGAL
12.449	53	NUSA TENGGARA TIMUR	5321	KABUPATEN MALAKA	532108	LAENMANEN	5321082004	TNIUMANU	0,5895	TERTINGGAL
12.450	53	NUSA TENGGARA TIMUR	5321	KABUPATEN MALAKA	532108	LAENMANEN	5321082005	UABAU	0,5595	TERTINGGAL
12.451	53	NUSA TENGGARA TIMUR	5321	KABUPATEN MALAKA	532108	LAENMANEN	5321082006	BONI BAIS	0,4990	TERTINGGAL
12.452	53	NUSA TENGGARA TIMUR	5321	KABUPATEN MALAKA	532108	LAENMANEN	5321082007	NAUKE KUSA	0,4406	SANGAT TERTINGGAL
12.453	53	NUSA TENGGARA TIMUR	5321	KABUPATEN MALAKA	532108	LAENMANEN	5321082008	BISESMUS	0,4178	SANGAT TERTINGGAL
12.454	53	NUSA TENGGARA TIMUR	5321	KABUPATEN MALAKA	532108	LAENMANEN	5321082009	OENAEEK	0,4925	TERTINGGAL
12.455	53	NUSA TENGGARA TIMUR	5321	KABUPATEN MALAKA	532109	MALAKA TIMUR	5321092001	RAIULUN	0,4895	SANGAT TERTINGGAL
12.456	53	NUSA TENGGARA TIMUR	5321	KABUPATEN MALAKA	532109	MALAKA TIMUR	5321092002	WEMEDA	0,5935	TERTINGGAL
12.457	53	NUSA TENGGARA TIMUR	5321	KABUPATEN MALAKA	532109	MALAKA TIMUR	5321092003	KUSA	0,5751	TERTINGGAL
12.458	53	NUSA TENGGARA TIMUR	5321	KABUPATEN MALAKA	532109	MALAKA TIMUR	5321092004	NUMPONI	0,5524	TERTINGGAL
12.459	53	NUSA TENGGARA TIMUR	5321	KABUPATEN MALAKA	532109	MALAKA TIMUR	5321092006	SANLEO	0,5654	TERTINGGAL
12.460	53	NUSA TENGGARA TIMUR	5321	KABUPATEN MALAKA	532110	KOBALIMA TIMUR	5321102001	ALAS UTARA	0,5386	TERTINGGAL
12.461	53	NUSA TENGGARA TIMUR	5321	KABUPATEN MALAKA	532110	KOBALIMA TIMUR	5321102002	KOTABIRU	0,4632	SANGAT TERTINGGAL
12.462	53	NUSA TENGGARA TIMUR	5321	KABUPATEN MALAKA	532110	KOBALIMA TIMUR	5321102003	ALAS	0,5825	TERTINGGAL
12.463	53	NUSA TENGGARA TIMUR	5321	KABUPATEN MALAKA	532111	KOBALIMA	5321112001	BABULU	0,5014	TERTINGGAL
12.464	53	NUSA TENGGARA TIMUR	5321	KABUPATEN MALAKA	532111	KOBALIMA	5321112002	BABULU SELATAN	0,5179	TERTINGGAL
12.465	53	NUSA TENGGARA TIMUR	5321	KABUPATEN MALAKA	532111	KOBALIMA	5321112003	SISI	0,5443	TERTINGGAL
12.466	53	NUSA TENGGARA TIMUR	5321	KABUPATEN MALAKA	532111	KOBALIMA	5321112006	LAKEKUN UTARA	0,5721	TERTINGGAL
12.467	53	NUSA TENGGARA TIMUR	5321	KABUPATEN MALAKA	532112	BOTIN LEOBELE	5321122002	KEREANA	0,5256	TERTINGGAL
12.468	53	NUSA TENGGARA TIMUR	5321	KABUPATEN MALAKA	532112	BOTIN LEOBELE	5321122003	BABOTIN MAEMINA	0,5832	TERTINGGAL
12.469	53	NUSA TENGGARA TIMUR	5321	KABUPATEN MALAKA	532112	BOTIN LEOBELE	5321122004	BABOTIN SELATAN	0,5188	TERTINGGAL
12.470	53	NUSA TENGGARA TIMUR	5321	KABUPATEN MALAKA	532112	BOTIN LEOBELE	5321122005	TAKARAI	0,5451	TERTINGGAL
12.471	61	KALIMANTAN BARAT	6101	KABUPATEN SAMBAS	610101	SAMBAS	6101012015	SUNGAI RAMBAH	0,5178	TERTINGGAL
12.472	61	KALIMANTAN BARAT	6101	KABUPATEN SAMBAS	610102	TELUK KERAMAT	6101022001	SUNGAI KUMPAI	0,5268	TERTINGGAL
12.473	61	KALIMANTAN BARAT	6101	KABUPATEN SAMBAS	610102	TELUK KERAMAT	6101022005	LELA	0,5206	TERTINGGAL
12.474	61	KALIMANTAN BARAT	6101	KABUPATEN SAMBAS	610102	TELUK KERAMAT	6101022007	BERLIMANG	0,5929	TERTINGGAL
12.475	61	KALIMANTAN BARAT	6101	KABUPATEN SAMBAS	610102	TELUK KERAMAT	6101022009	SENGAWANG	0,5024	TERTINGGAL
12.476	61	KALIMANTAN BARAT	6101	KABUPATEN SAMBAS	610102	TELUK KERAMAT	6101022010	TELUK KASEH	0,5116	TERTINGGAL
12.477	61	KALIMANTAN BARAT	6101	KABUPATEN SAMBAS	610102	TELUK KERAMAT	6101022027	SAMUSTIDA	0,5667	TERTINGGAL
12.478	61	KALIMANTAN BARAT	6101	KABUPATEN SAMBAS	610103	JAWAI	6101032001	SARANG BURUNG DANAU	0,5584	TERTINGGAL
12.479	61	KALIMANTAN BARAT	6101	KABUPATEN SAMBAS	610103	JAWAI	6101032002	SUNGAI NILAM	0,5668	TERTINGGAL
12.480	61	KALIMANTAN BARAT	6101	KABUPATEN SAMBAS	610103	JAWAI	6101032003	SARANG BURUNG KOLAM	0,5916	TERTINGGAL
12.481	61	KALIMANTAN BARAT	6101	KABUPATEN SAMBAS	610103	JAWAI	6101032008	BAKAU	0,5656	TERTINGGAL
12.482	61	KALIMANTAN BARAT	6101	KABUPATEN SAMBAS	610103	JAWAI	6101032022	MUTUS DARUSSALAM	0,5603	TERTINGGAL
12.483	61	KALIMANTAN BARAT	6101	KABUPATEN SAMBAS	610104	TEBAS	6101042022	MARIBAS	0,5971	TERTINGGAL
12.484	61	KALIMANTAN BARAT	6101	KABUPATEN SAMBAS	610104	TEBAS	6101042023	SERET AYON	0,5899	TERTINGGAL
12.485	61	KALIMANTAN BARAT	6101	KABUPATEN SAMBAS	610106	SEJANGKUNG	6101062001	SULUNG	0,5138	TERTINGGAL

NO	KODE PROVINSI	NAMA PROVINSI	KODE KABUPATEN	NAMA KABUPATEN	KODE KECAMATAN	NAMA KECAMATAN	KODE DESA	NAMA DESA	IDM	STATUS IDM
12.486	61	KALIMANTAN BARAT	6101	KABUPATEN SAMBAS	610106	SEJANGKUNG	6101062002	PENAKALAN	0,5675	TERTINGGAL
12.487	61	KALIMANTAN BARAT	6101	KABUPATEN SAMBAS	610106	SEJANGKUNG	6101062004	SETALIK	0,5340	TERTINGGAL
12.488	61	KALIMANTAN BARAT	6101	KABUPATEN SAMBAS	610106	SEJANGKUNG	6101062007	PERIGI LANDU	0,4989	TERTINGGAL
12.489	61	KALIMANTAN BARAT	6101	KABUPATEN SAMBAS	610106	SEJANGKUNG	6101062008	SENDOYAN	0,5694	TERTINGGAL
12.490	61	KALIMANTAN BARAT	6101	KABUPATEN SAMBAS	610106	SEJANGKUNG	6101062009	SENUJUJ	0,5808	TERTINGGAL
12.491	61	KALIMANTAN BARAT	6101	KABUPATEN SAMBAS	610106	SEJANGKUNG	6101062010	PERIGI LIMUS	0,5936	TERTINGGAL
12.492	61	KALIMANTAN BARAT	6101	KABUPATEN SAMBAS	610106	SEJANGKUNG	6101062011	SEMANGGA	0,4900	SANGAT TERTINGGAL
12.493	61	KALIMANTAN BARAT	6101	KABUPATEN SAMBAS	610106	SEJANGKUNG	6101062012	SEPANTAI	0,5381	TERTINGGAL
12.494	61	KALIMANTAN BARAT	6101	KABUPATEN SAMBAS	610107	SELAKAU	6101072013	PANGKALAN BEMBAN	0,5914	TERTINGGAL
12.495	61	KALIMANTAN BARAT	6101	KABUPATEN SAMBAS	610107	SELAKAU	6101072014	PARIT KONGSI	0,5335	TERTINGGAL
12.496	61	KALIMANTAN BARAT	6101	KABUPATEN SAMBAS	610108	PALOH	6101082006	KALIMANTAN	0,5597	TERTINGGAL
12.497	61	KALIMANTAN BARAT	6101	KABUPATEN SAMBAS	610110	SUBAH	6101102003	MADAK	0,5040	TERTINGGAL
12.498	61	KALIMANTAN BARAT	6101	KABUPATEN SAMBAS	610110	SUBAH	6101102004	SABUNG	0,5363	TERTINGGAL
12.499	61	KALIMANTAN BARAT	6101	KABUPATEN SAMBAS	610110	SUBAH	6101102005	TEBUAH ELOK	0,5026	TERTINGGAL
12.500	61	KALIMANTAN BARAT	6101	KABUPATEN SAMBAS	610110	SUBAH	6101102010	MENSADE	0,5300	TERTINGGAL
12.501	61	KALIMANTAN BARAT	6101	KABUPATEN SAMBAS	610110	SUBAH	6101102011	KARABAN JAYA	0,5681	TERTINGGAL
12.502	61	KALIMANTAN BARAT	6101	KABUPATEN SAMBAS	610111	GALING	6101112001	SAGU	0,5259	TERTINGGAL
12.503	61	KALIMANTAN BARAT	6101	KABUPATEN SAMBAS	610111	GALING	6101112004	TEMPAPAN KUALA	0,5708	TERTINGGAL
12.504	61	KALIMANTAN BARAT	6101	KABUPATEN SAMBAS	610111	GALING	6101112005	TEMPAPAN HULU	0,4819	SANGAT TERTINGGAL
12.505	61	KALIMANTAN BARAT	6101	KABUPATEN SAMBAS	610114	SAJAD	6101142001	JIRAK	0,5267	TERTINGGAL
12.506	61	KALIMANTAN BARAT	6101	KABUPATEN SAMBAS	610114	SAJAD	6101142003	MEKAR JAYA	0,5716	TERTINGGAL
12.507	61	KALIMANTAN BARAT	6101	KABUPATEN SAMBAS	610114	SAJAD	6101142004	BERINGIN	0,5100	TERTINGGAL
12.508	61	KALIMANTAN BARAT	6101	KABUPATEN SAMBAS	610115	SEBAWI	6101152005	SEBANGUN	0,5543	TERTINGGAL
12.509	61	KALIMANTAN BARAT	6101	KABUPATEN SAMBAS	610115	SEBAWI	6101152007	TEMPATAN	0,5790	TERTINGGAL
12.510	61	KALIMANTAN BARAT	6101	KABUPATEN SAMBAS	610116	JAWAI SELATAN	6101162004	SUAH API	0,5954	TERTINGGAL
12.511	61	KALIMANTAN BARAT	6101	KABUPATEN SAMBAS	610116	JAWAI SELATAN	6101162005	SARI LABA A	0,5619	TERTINGGAL
12.512	61	KALIMANTAN BARAT	6101	KABUPATEN SAMBAS	610116	JAWAI SELATAN	6101162007	SEMPERIUK A	0,5619	TERTINGGAL
12.513	61	KALIMANTAN BARAT	6101	KABUPATEN SAMBAS	610116	JAWAI SELATAN	6101162009	SABARAN	0,5930	TERTINGGAL
12.514	61	KALIMANTAN BARAT	6101	KABUPATEN SAMBAS	610117	TANGARAN	6101172001	TANGARAN	0,5790	TERTINGGAL
12.515	61	KALIMANTAN BARAT	6101	KABUPATEN SAMBAS	610117	TANGARAN	6101172002	SIMPANG EMPAT	0,5870	TERTINGGAL
12.516	61	KALIMANTAN BARAT	6101	KABUPATEN SAMBAS	610117	TANGARAN	6101172005	MERPATI	0,4360	SANGAT TERTINGGAL
12.517	61	KALIMANTAN BARAT	6101	KABUPATEN SAMBAS	610117	TANGARAN	6101172006	PANCUR	0,5168	TERTINGGAL
12.518	61	KALIMANTAN BARAT	6101	KABUPATEN SAMBAS	610117	TANGARAN	6101172008	ARUNG MEDANG	0,5429	TERTINGGAL
12.519	61	KALIMANTAN BARAT	6102	KABUPATEN MEMPAWAH	610217	SADANIANG	6102172005	ANSIAP	0,5794	TERTINGGAL
12.520	61	KALIMANTAN BARAT	6102	KABUPATEN MEMPAWAH	610217	SADANIANG	6102172006	SUAK BARANGAN	0,5400	TERTINGGAL
12.521	61	KALIMANTAN BARAT	6103	KABUPATEN SANGGAU	610301	KAPUAS	6103012009	RAMBIN	0,5527	TERTINGGAL
12.522	61	KALIMANTAN BARAT	6103	KABUPATEN SANGGAU	610301	KAPUAS	6103012010	ENTAKAI	0,5692	TERTINGGAL
12.523	61	KALIMANTAN BARAT	6103	KABUPATEN SANGGAU	610301	KAPUAS	6103012012	MENGKIANG	0,5656	TERTINGGAL
12.524	61	KALIMANTAN BARAT	6103	KABUPATEN SANGGAU	610301	KAPUAS	6103012013	KAMBONG	0,5390	TERTINGGAL
12.525	61	KALIMANTAN BARAT	6103	KABUPATEN SANGGAU	610301	KAPUAS	6103012017	SUNGAI ALAI	0,5248	TERTINGGAL
12.526	61	KALIMANTAN BARAT	6103	KABUPATEN SANGGAU	610301	KAPUAS	6103012018	SEMERANGKAI	0,5595	TERTINGGAL
12.527	61	KALIMANTAN BARAT	6103	KABUPATEN SANGGAU	610301	KAPUAS	6103012022	LINTANG PELAMAN	0,5097	TERTINGGAL
12.528	61	KALIMANTAN BARAT	6103	KABUPATEN SANGGAU	610301	KAPUAS	6103012025	TAPANG DULANG	0,5430	TERTINGGAL
12.529	61	KALIMANTAN BARAT	6103	KABUPATEN SANGGAU	610301	KAPUAS	6103012026	BOTUH LINTANG	0,5733	TERTINGGAL
12.530	61	KALIMANTAN BARAT	6103	KABUPATEN SANGGAU	610302	MUKOK	6103022003	ENGKODE	0,5618	TERTINGGAL
12.531	61	KALIMANTAN BARAT	6103	KABUPATEN SANGGAU	610302	MUKOK	6103022006	LAYAK OMANG	0,5357	TERTINGGAL
12.532	61	KALIMANTAN BARAT	6103	KABUPATEN SANGGAU	610302	MUKOK	6103022009	SERAMBAI JAYA	0,5859	TERTINGGAL
12.533	61	KALIMANTAN BARAT	6103	KABUPATEN SANGGAU	610303	NOYAN	6103032002	EMPOTO	0,5581	TERTINGGAL
12.534	61	KALIMANTAN BARAT	6103	KABUPATEN SANGGAU	610303	NOYAN	6103032003	SEMONGAN	0,5688	TERTINGGAL
12.535	61	KALIMANTAN BARAT	6103	KABUPATEN SANGGAU	610303	NOYAN	6103032004	SUNGAI DANGIN	0,5846	TERTINGGAL
12.536	61	KALIMANTAN BARAT	6103	KABUPATEN SANGGAU	610303	NOYAN	6103032005	IDAS	0,5260	TERTINGGAL
12.537	61	KALIMANTAN BARAT	6103	KABUPATEN SANGGAU	610304	JANGKANG	6103042002	JANGKANG BENUA	0,5184	TERTINGGAL
12.538	61	KALIMANTAN BARAT	6103	KABUPATEN SANGGAU	610304	JANGKANG	6103042003	TANGGUNG	0,5290	TERTINGGAL
12.539	61	KALIMANTAN BARAT	6103	KABUPATEN SANGGAU	610304	JANGKANG	6103042004	EMPIYANG	0,5595	TERTINGGAL
12.540	61	KALIMANTAN BARAT	6103	KABUPATEN SANGGAU	610304	JANGKANG	6103042005	PISANG	0,5208	TERTINGGAL



NO	KODE PROVINSI	NAMA PROVINSI	KODE KABUPATEN	NAMA KABUPATEN	KODE KECAMATAN	NAMA KECAMATAN	KODE DESA	NAMA DESA	IDM	STATUS IDM
12.541	61	KALIMANTAN BARAT	6103	KABUPATEN SANGGAU	610304	JANGKANG	6103042006	KETORI	0,5097	TERTINGGAL
12.542	61	KALIMANTAN BARAT	6103	KABUPATEN SANGGAU	610304	JANGKANG	6103042007	SEMOMBAT	0,5371	TERTINGGAL
12.543	61	KALIMANTAN BARAT	6103	KABUPATEN SANGGAU	610304	JANGKANG	6103042008	TERATI	0,4908	TERTINGGAL
12.544	61	KALIMANTAN BARAT	6103	KABUPATEN SANGGAU	610304	JANGKANG	6103042010	SELAMPUNG	0,5535	TERTINGGAL
12.545	61	KALIMANTAN BARAT	6103	KABUPATEN SANGGAU	610304	JANGKANG	6103042011	SEMIRAU	0,5529	TERTINGGAL
12.546	61	KALIMANTAN BARAT	6103	KABUPATEN SANGGAU	610305	BONTI	6103052002	SAMI	0,5586	TERTINGGAL
12.547	61	KALIMANTAN BARAT	6103	KABUPATEN SANGGAU	610305	BONTI	6103052004	UPE	0,5152	TERTINGGAL
12.548	61	KALIMANTAN BARAT	6103	KABUPATEN SANGGAU	610305	BONTI	6103052005	TUNGGUL BOYOK	0,5810	TERTINGGAL
12.549	61	KALIMANTAN BARAT	6103	KABUPATEN SANGGAU	610305	BONTI	6103052006	EMPODIS	0,5918	TERTINGGAL
12.550	61	KALIMANTAN BARAT	6103	KABUPATEN SANGGAU	610305	BONTI	6103052007	KAMPUH	0,5797	TERTINGGAL
12.551	61	KALIMANTAN BARAT	6103	KABUPATEN SANGGAU	610305	BONTI	6103052009	MAJEL	0,5411	TERTINGGAL
12.552	61	KALIMANTAN BARAT	6103	KABUPATEN SANGGAU	610306	BEDUAI	6103062002	BERENG BERKAWAT	0,5229	TERTINGGAL
12.553	61	KALIMANTAN BARAT	6103	KABUPATEN SANGGAU	610306	BEDUAI	6103062004	THANG RAYA	0,5270	TERTINGGAL
12.554	61	KALIMANTAN BARAT	6103	KABUPATEN SANGGAU	610306	BEDUAI	6103062005	MAWANG MUDA	0,5787	TERTINGGAL
12.555	61	KALIMANTAN BARAT	6103	KABUPATEN SANGGAU	610307	SEKAYAM	6103072009	SANGAI TEKAM	0,5562	TERTINGGAL
12.556	61	KALIMANTAN BARAT	6103	KABUPATEN SANGGAU	610308	KEMBAYAN	6103082001	TANJUNG BUNGA	0,4918	TERTINGGAL
12.557	61	KALIMANTAN BARAT	6103	KABUPATEN SANGGAU	610308	KEMBAYAN	6103082002	SEMAYANG	0,5452	TERTINGGAL
12.558	61	KALIMANTAN BARAT	6103	KABUPATEN SANGGAU	610308	KEMBAYAN	6103082004	KUALA DUA	0,5955	TERTINGGAL
12.559	61	KALIMANTAN BARAT	6103	KABUPATEN SANGGAU	610308	KEMBAYAN	6103082006	SEJUAH	0,5918	TERTINGGAL
12.560	61	KALIMANTAN BARAT	6103	KABUPATEN SANGGAU	610308	KEMBAYAN	6103082007	MOBUI	0,5568	TERTINGGAL
12.561	61	KALIMANTAN BARAT	6103	KABUPATEN SANGGAU	610308	KEMBAYAN	6103082008	TANAP	0,5925	TERTINGGAL
12.562	61	KALIMANTAN BARAT	6103	KABUPATEN SANGGAU	610308	KEMBAYAN	6103082009	SEBUDUH	0,5971	TERTINGGAL
12.563	61	KALIMANTAN BARAT	6103	KABUPATEN SANGGAU	610309	PARINDU	6103092014	MARITA	0,5260	TERTINGGAL
12.564	61	KALIMANTAN BARAT	6103	KABUPATEN SANGGAU	610310	TAYAN HULU	6103102004	MANDONG	0,5592	TERTINGGAL
12.565	61	KALIMANTAN BARAT	6103	KABUPATEN SANGGAU	610310	TAYAN HULU	6103102005	JANJANG	0,5265	TERTINGGAL
12.566	61	KALIMANTAN BARAT	6103	KABUPATEN SANGGAU	610310	TAYAN HULU	6103102006	RIYAI	0,5027	TERTINGGAL
12.567	61	KALIMANTAN BARAT	6103	KABUPATEN SANGGAU	610310	TAYAN HULU	6103102007	BERAKAK	0,5379	TERTINGGAL
12.568	61	KALIMANTAN BARAT	6103	KABUPATEN SANGGAU	610310	TAYAN HULU	6103102008	ENGKASAN	0,5389	TERTINGGAL
12.569	61	KALIMANTAN BARAT	6103	KABUPATEN SANGGAU	610310	TAYAN HULU	6103102011	KEDAKAS	0,5741	TERTINGGAL
12.570	61	KALIMANTAN BARAT	6103	KABUPATEN SANGGAU	610311	TAYAN HILIR	6103112004	BALAI INGIN	0,5211	TERTINGGAL
12.571	61	KALIMANTAN BARAT	6103	KABUPATEN SANGGAU	610311	TAYAN HILIR	6103112005	LALANG	0,5559	TERTINGGAL
12.572	61	KALIMANTAN BARAT	6103	KABUPATEN SANGGAU	610311	TAYAN HILIR	6103112006	CEMPEDAK	0,5914	TERTINGGAL
12.573	61	KALIMANTAN BARAT	6103	KABUPATEN SANGGAU	610311	TAYAN HILIR	6103112007	MELUGAI	0,5687	TERTINGGAL
12.574	61	KALIMANTAN BARAT	6103	KABUPATEN SANGGAU	610311	TAYAN HILIR	6103112008	EMBERAS	0,5265	TERTINGGAL
12.575	61	KALIMANTAN BARAT	6103	KABUPATEN SANGGAU	610311	TAYAN HILIR	6103112009	BEGINJAN	0,5954	TERTINGGAL
12.576	61	KALIMANTAN BARAT	6103	KABUPATEN SANGGAU	610311	TAYAN HILIR	6103112010	SEJOTANG	0,5686	TERTINGGAL
12.577	61	KALIMANTAN BARAT	6103	KABUPATEN SANGGAU	610311	TAYAN HILIR	6103112011	SEBEMBAN	0,5325	TERTINGGAL
12.578	61	KALIMANTAN BARAT	6103	KABUPATEN SANGGAU	610311	TAYAN HILIR	6103112012	SUBAH	0,5811	TERTINGGAL
12.579	61	KALIMANTAN BARAT	6103	KABUPATEN SANGGAU	610311	TAYAN HILIR	6103112013	SUNGAJ JAMAN	0,5729	TERTINGGAL
12.580	61	KALIMANTAN BARAT	6103	KABUPATEN SANGGAU	610311	TAYAN HILIR	6103112014	TANJUNG BUNUT	0,5025	TERTINGGAL
12.581	61	KALIMANTAN BARAT	6103	KABUPATEN SANGGAU	610311	TAYAN HILIR	6103112015	TEBANG BENUA	0,5632	TERTINGGAL
12.582	61	KALIMANTAN BARAT	6103	KABUPATEN SANGGAU	610312	BALAI	6103122004	COWET	0,5468	TERTINGGAL
12.583	61	KALIMANTAN BARAT	6103	KABUPATEN SANGGAU	610312	BALAI	6103122008	SEMONCOL	0,5192	TERTINGGAL
12.584	61	KALIMANTAN BARAT	6103	KABUPATEN SANGGAU	610312	BALAI	6103122010	BULU BALA	0,5155	TERTINGGAL
12.585	61	KALIMANTAN BARAT	6103	KABUPATEN SANGGAU	610313	TOBA	6103132002	BELUNGAI DALAM	0,4990	TERTINGGAL
12.586	61	KALIMANTAN BARAT	6103	KABUPATEN SANGGAU	610313	TOBA	6103132003	SANSAT	0,5140	TERTINGGAL
12.587	61	KALIMANTAN BARAT	6103	KABUPATEN SANGGAU	610313	TOBA	6103132004	KAMPUNG BARU	0,5489	TERTINGGAL
12.588	61	KALIMANTAN BARAT	6103	KABUPATEN SANGGAU	610313	TOBA	6103132005	BAGAN ASAM	0,5695	TERTINGGAL
12.589	61	KALIMANTAN BARAT	6103	KABUPATEN SANGGAU	610320	MELIAU	6103202007	PAMPANG DUA	0,5697	TERTINGGAL
12.590	61	KALIMANTAN BARAT	6103	KABUPATEN SANGGAU	610320	MELIAU	6103202014	ENGGADAI	0,5779	TERTINGGAL
12.591	61	KALIMANTAN BARAT	6103	KABUPATEN SANGGAU	610320	MELIAU	6103202015	BALAI TINGGI	0,5857	TERTINGGAL
12.592	61	KALIMANTAN BARAT	6103	KABUPATEN SANGGAU	610321	ENTIKONG	6103212004	PALA PASANG	0,5521	TERTINGGAL
12.593	61	KALIMANTAN BARAT	6103	KABUPATEN SANGGAU	610321	ENTIKONG	6103212005	SURUH TEMBAWANG	0,5521	TERTINGGAL
12.594	61	KALIMANTAN BARAT	6104	KABUPATEN KETAPANG	610401	MATAN HILIR UTARA	6104012015	LAMON SATONG	0,5918	TERTINGGAL
12.595	61	KALIMANTAN BARAT	6104	KABUPATEN KETAPANG	610402	MARAU	6104022002	RANDAI	0,5845	TERTINGGAL

NO	KODE PROVINSI	NAMA PROVINSI	KODE KABUPATEN	NAMA KABUPATEN	KODE KECAMATAN	NAMA KECAMATAN	KODE DESA	NAMA DESA	IDM	STATUS IDM
12.596	61	KALIMANTAN BARAT	6104	KABUPATEN KETAPANG	610402	MARAU	6104022004	RUNJAI JAYA	0,5529	TERTINGGAL
12.597	61	KALIMANTAN BARAT	6104	KABUPATEN KETAPANG	610402	MARAU	6104022008	KARYA BARU	0,5293	TERTINGGAL
12.598	61	KALIMANTAN BARAT	6104	KABUPATEN KETAPANG	610402	MARAU	6104022021	BATU PAYUNG DUA	0,4903	SANGAT TERTINGGAL
12.599	61	KALIMANTAN BARAT	6104	KABUPATEN KETAPANG	610402	MARAU	6104022022	BANTAN SARI	0,4271	SANGAT TERTINGGAL
12.600	61	KALIMANTAN BARAT	6104	KABUPATEN KETAPANG	610402	MARAU	6104022023	PELANJAU JAYA	0,5124	TERTINGGAL
12.601	61	KALIMANTAN BARAT	6104	KABUPATEN KETAPANG	610402	MARAU	6104022024	RANGKUNG	0,4627	SANGAT TERTINGGAL
12.602	61	KALIMANTAN BARAT	6104	KABUPATEN KETAPANG	610403	MANIS MATA	6104032002	AIR DEKAKAH	0,4690	SANGAT TERTINGGAL
12.603	61	KALIMANTAN BARAT	6104	KABUPATEN KETAPANG	610403	MANIS MATA	6104032003	SUKA RAMAI	0,3774	SANGAT TERTINGGAL
12.604	61	KALIMANTAN BARAT	6104	KABUPATEN KETAPANG	610403	MANIS MATA	6104032004	SUAK BURUNG	0,4332	SANGAT TERTINGGAL
12.605	61	KALIMANTAN BARAT	6104	KABUPATEN KETAPANG	610403	MANIS MATA	6104032005	SILAT	0,5029	TERTINGGAL
12.606	61	KALIMANTAN BARAT	6104	KABUPATEN KETAPANG	610403	MANIS MATA	6104032006	TERUSAN	0,4327	SANGAT TERTINGGAL
12.607	61	KALIMANTAN BARAT	6104	KABUPATEN KETAPANG	610403	MANIS MATA	6104032007	KEMUNING	0,5367	TERTINGGAL
12.608	61	KALIMANTAN BARAT	6104	KABUPATEN KETAPANG	610403	MANIS MATA	6104032008	KELAMPAI	0,5132	TERTINGGAL
12.609	61	KALIMANTAN BARAT	6104	KABUPATEN KETAPANG	610403	MANIS MATA	6104032010	LEMBAH MUKTI	0,5564	TERTINGGAL
12.610	61	KALIMANTAN BARAT	6104	KABUPATEN KETAPANG	610403	MANIS MATA	6104032011	ASAM BESAR	0,5081	TERTINGGAL
12.611	61	KALIMANTAN BARAT	6104	KABUPATEN KETAPANG	610403	MANIS MATA	6104032012	BATU SEDAU	0,5403	TERTINGGAL
12.612	61	KALIMANTAN BARAT	6104	KABUPATEN KETAPANG	610403	MANIS MATA	6104032013	JAMBI	0,4922	TERTINGGAL
12.613	61	KALIMANTAN BARAT	6104	KABUPATEN KETAPANG	610403	MANIS MATA	6104032014	SEGULING	0,5648	TERTINGGAL
12.614	61	KALIMANTAN BARAT	6104	KABUPATEN KETAPANG	610403	MANIS MATA	6104032015	KELIMANTAN	0,5038	TERTINGGAL
12.615	61	KALIMANTAN BARAT	6104	KABUPATEN KETAPANG	610403	MANIS MATA	6104032016	PELEMPANGAN	0,4071	SANGAT TERTINGGAL
12.616	61	KALIMANTAN BARAT	6104	KABUPATEN KETAPANG	610403	MANIS MATA	6104032017	SENGKUANG MERABONG	0,3868	SANGAT TERTINGGAL
12.617	61	KALIMANTAN BARAT	6104	KABUPATEN KETAPANG	610403	MANIS MATA	6104032018	PAKIT SELABA	0,4554	SANGAT TERTINGGAL
12.618	61	KALIMANTAN BARAT	6104	KABUPATEN KETAPANG	610403	MANIS MATA	6104032019	SUNGAI BULUH	0,4035	SANGAT TERTINGGAL
12.619	61	KALIMANTAN BARAT	6104	KABUPATEN KETAPANG	610403	MANIS MATA	6104032021	MEKAR JAYA	0,4278	SANGAT TERTINGGAL
12.620	61	KALIMANTAN BARAT	6104	KABUPATEN KETAPANG	610403	MANIS MATA	6104032022	TRIBUN JAYA	0,4182	SANGAT TERTINGGAL
12.621	61	KALIMANTAN BARAT	6104	KABUPATEN KETAPANG	610404	KENDAWANGAN	6104042002	BANJAR SARI	0,5384	TERTINGGAL
12.622	61	KALIMANTAN BARAT	6104	KABUPATEN KETAPANG	610404	KENDAWANGAN	6104042003	KENDAWANGAN KANAN	0,5433	TERTINGGAL
12.623	61	KALIMANTAN BARAT	6104	KABUPATEN KETAPANG	610404	KENDAWANGAN	6104042004	PANGKALAN BATU	0,5249	TERTINGGAL
12.624	61	KALIMANTAN BARAT	6104	KABUPATEN KETAPANG	610404	KENDAWANGAN	6104042005	BANGKAL SERAI	0,5432	TERTINGGAL
12.625	61	KALIMANTAN BARAT	6104	KABUPATEN KETAPANG	610404	KENDAWANGAN	6104042007	SUKA HARAPAN	0,5445	TERTINGGAL
12.626	61	KALIMANTAN BARAT	6104	KABUPATEN KETAPANG	610404	KENDAWANGAN	6104042010	DANAU BUNTAR	0,3630	SANGAT TERTINGGAL
12.627	61	KALIMANTAN BARAT	6104	KABUPATEN KETAPANG	610404	KENDAWANGAN	6104042012	PEMBEDILAN	0,5386	TERTINGGAL
12.628	61	KALIMANTAN BARAT	6104	KABUPATEN KETAPANG	610404	KENDAWANGAN	6104042014	NATAI KUINI	0,5894	TERTINGGAL
12.629	61	KALIMANTAN BARAT	6104	KABUPATEN KETAPANG	610404	KENDAWANGAN	6104042016	SERIAM	0,5189	TERTINGGAL
12.630	61	KALIMANTAN BARAT	6104	KABUPATEN KETAPANG	610404	KENDAWANGAN	6104042018	SUNGAJ JELAYAN	0,5837	TERTINGGAL
12.631	61	KALIMANTAN BARAT	6104	KABUPATEN KETAPANG	610404	KENDAWANGAN	6104042019	AIR TARAP	0,4943	TERTINGGAL
12.632	61	KALIMANTAN BARAT	6104	KABUPATEN KETAPANG	610405	SANDAI	6104052006	PENJAWAAN	0,4740	SANGAT TERTINGGAL
12.633	61	KALIMANTAN BARAT	6104	KABUPATEN KETAPANG	610405	SANDAI	6104052008	PETAI PATAH	0,5081	TERTINGGAL
12.634	61	KALIMANTAN BARAT	6104	KABUPATEN KETAPANG	610405	SANDAI	6104052010	RANDAU	0,4908	TERTINGGAL
12.635	61	KALIMANTAN BARAT	6104	KABUPATEN KETAPANG	610405	SANDAI	6104052012	DEMIT	0,5205	TERTINGGAL
12.636	61	KALIMANTAN BARAT	6104	KABUPATEN KETAPANG	610405	SANDAI	6104052013	PENDAMARAN INDAH	0,5787	TERTINGGAL
12.637	61	KALIMANTAN BARAT	6104	KABUPATEN KETAPANG	610405	SANDAI	6104052014	MERIMBANG JAYA	0,5598	TERTINGGAL
12.638	61	KALIMANTAN BARAT	6104	KABUPATEN KETAPANG	610405	SANDAI	6104052015	ALAM PAKUAN	0,5195	TERTINGGAL
12.639	61	KALIMANTAN BARAT	6104	KABUPATEN KETAPANG	610407	SUNGA LAUR	6104072003	BENGARAS	0,5678	TERTINGGAL
12.640	61	KALIMANTAN BARAT	6104	KABUPATEN KETAPANG	610407	SUNGA LAUR	6104072007	HARAPAN BARU	0,4611	SANGAT TERTINGGAL
12.641	61	KALIMANTAN BARAT	6104	KABUPATEN KETAPANG	610407	SUNGA LAUR	6104072008	RANDAU LIMAT	0,4846	SANGAT TERTINGGAL
12.642	61	KALIMANTAN BARAT	6104	KABUPATEN KETAPANG	610407	SUNGA LAUR	6104072009	BAYUN SARI	0,5524	TERTINGGAL
12.643	61	KALIMANTAN BARAT	6104	KABUPATEN KETAPANG	610407	SUNGA LAUR	6104072010	TELUK BAYUR	0,5532	TERTINGGAL
12.644	61	KALIMANTAN BARAT	6104	KABUPATEN KETAPANG	610407	SUNGA LAUR	6104072013	MEKAR HARAPAN	0,5827	TERTINGGAL
12.645	61	KALIMANTAN BARAT	6104	KABUPATEN KETAPANG	610407	SUNGA LAUR	6104072015	SELANGKUT RAYA	0,5940	TERTINGGAL
12.646	61	KALIMANTAN BARAT	6104	KABUPATEN KETAPANG	610407	SUNGA LAUR	6104072016	LANJUT MEKAR SARI	0,5367	TERTINGGAL
12.647	61	KALIMANTAN BARAT	6104	KABUPATEN KETAPANG	610407	SUNGA LAUR	6104072017	KEPARI	0,5332	TERTINGGAL
12.648	61	KALIMANTAN BARAT	6104	KABUPATEN KETAPANG	610407	SUNGA LAUR	6104072018	TELUK MUTIARA	0,5824	TERTINGGAL
12.649	61	KALIMANTAN BARAT	6104	KABUPATEN KETAPANG	610407	SUNGA LAUR	6104072019	MERABU JAYA	0,4881	SANGAT TERTINGGAL
12.650	61	KALIMANTAN BARAT	6104	KABUPATEN KETAPANG	610408	SIMPANG HULU	6104082002	SEMANDANG KIRI	0,5745	TERTINGGAL



NO	KODE PROVINSI	NAMA PROVINSI	KODE KABUPATEN	NAMA KABUPATEN	KODE KECAMATAN	NAMA KECAMATAN	KODE DESA	NAMA DESA	IDM	STATUS IDM
12.651	61	KALIMANTAN BARAT	6104	KABUPATEN KETAPANG	610408	SIMPANG HULU	6104082003	KUALAN HULU	0,4595	SANGAT TERTINGGAL
12.652	61	KALIMANTAN BARAT	6104	KABUPATEN KETAPANG	610408	SIMPANG HULU	6104082005	SEMANDANG HULU	0,5127	TERTINGGAL
12.653	61	KALIMANTAN BARAT	6104	KABUPATEN KETAPANG	610408	SIMPANG HULU	6104082006	MERAWA	0,5626	TERTINGGAL
12.654	61	KALIMANTAN BARAT	6104	KABUPATEN KETAPANG	610408	SIMPANG HULU	6104082009	KUALAN TENGAH	0,4876	SANGAT TERTINGGAL
12.655	61	KALIMANTAN BARAT	6104	KABUPATEN KETAPANG	610408	SIMPANG HULU	6104082010	KUALAN HILIR	0,5151	TERTINGGAL
12.656	61	KALIMANTAN BARAT	6104	KABUPATEN KETAPANG	610408	SIMPANG HULU	6104082011	SEKUCING LABAI	0,5410	TERTINGGAL
12.657	61	KALIMANTAN BARAT	6104	KABUPATEN KETAPANG	610408	SIMPANG HULU	6104082013	LEGONG	0,4589	SANGAT TERTINGGAL
12.658	61	KALIMANTAN BARAT	6104	KABUPATEN KETAPANG	610408	SIMPANG HULU	6104082014	KENANGA	0,3848	SANGAT TERTINGGAL
12.659	61	KALIMANTAN BARAT	6104	KABUPATEN KETAPANG	610408	SIMPANG HULU	6104082015	BALAI PINANG HULU	0,5062	TERTINGGAL
12.660	61	KALIMANTAN BARAT	6104	KABUPATEN KETAPANG	610408	SIMPANG HULU	6104082016	SEKUCING KUALAN	0,4808	SANGAT TERTINGGAL
12.661	61	KALIMANTAN BARAT	6104	KABUPATEN KETAPANG	610408	SIMPANG HULU	6104082018	BOTUH BOSI	0,4614	SANGAT TERTINGGAL
12.662	61	KALIMANTAN BARAT	6104	KABUPATEN KETAPANG	610411	NANGA TAYAP	6104112002	PANGKALAN TELUK	0,5079	TERTINGGAL
12.663	61	KALIMANTAN BARAT	6104	KABUPATEN KETAPANG	610411	NANGA TAYAP	6104112005	BATU MAS	0,5208	TERTINGGAL
12.664	61	KALIMANTAN BARAT	6104	KABUPATEN KETAPANG	610411	NANGA TAYAP	6104112006	SUNGAI KELIK	0,5530	TERTINGGAL
12.665	61	KALIMANTAN BARAT	6104	KABUPATEN KETAPANG	610411	NANGA TAYAP	6104112009	SIANTAU RAYA	0,5071	TERTINGGAL
12.666	61	KALIMANTAN BARAT	6104	KABUPATEN KETAPANG	610411	NANGA TAYAP	6104112010	SEBADAK RAYA	0,3441	SANGAT TERTINGGAL
12.667	61	KALIMANTAN BARAT	6104	KABUPATEN KETAPANG	610411	NANGA TAYAP	6104112011	SIMPANG TIGA SEMBELANGAAN	0,5270	TERTINGGAL
12.668	61	KALIMANTAN BARAT	6104	KABUPATEN KETAPANG	610411	NANGA TAYAP	6104112012	MENSUBANG	0,5241	TERTINGGAL
12.669	61	KALIMANTAN BARAT	6104	KABUPATEN KETAPANG	610411	NANGA TAYAP	6104112013	TAJOK KAYONG	0,5692	TERTINGGAL
12.670	61	KALIMANTAN BARAT	6104	KABUPATEN KETAPANG	610411	NANGA TAYAP	6104112014	KAYONG UTARA	0,4892	SANGAT TERTINGGAL
12.671	61	KALIMANTAN BARAT	6104	KABUPATEN KETAPANG	610411	NANGA TAYAP	6104112016	SEPAKAT JAYA	0,5892	TERTINGGAL
12.672	61	KALIMANTAN BARAT	6104	KABUPATEN KETAPANG	610411	NANGA TAYAP	6104112018	PATEH BENTENG	0,5300	TERTINGGAL
12.673	61	KALIMANTAN BARAT	6104	KABUPATEN KETAPANG	610411	NANGA TAYAP	6104112019	TANJUNG MEDAN	0,5024	TERTINGGAL
12.674	61	KALIMANTAN BARAT	6104	KABUPATEN KETAPANG	610411	NANGA TAYAP	6104112020	KAYUNG TUHE	0,5478	TERTINGGAL
12.675	61	KALIMANTAN BARAT	6104	KABUPATEN KETAPANG	610412	MATAN HILIR SELATAN	6104122013	PEMATANG GADUNG	0,4971	TERTINGGAL
12.676	61	KALIMANTAN BARAT	6104	KABUPATEN KETAPANG	610413	TUMBANG TITI	6104132002	NATAI PANJANG	0,5230	TERTINGGAL
12.677	61	KALIMANTAN BARAT	6104	KABUPATEN KETAPANG	610413	TUMBANG TITI	6104132005	NANGA KELAMPAI	0,5545	TERTINGGAL
12.678	61	KALIMANTAN BARAT	6104	KABUPATEN KETAPANG	610413	TUMBANG TITI	6104132016	SENGKAHARAK	0,5171	TERTINGGAL
12.679	61	KALIMANTAN BARAT	6104	KABUPATEN KETAPANG	610413	TUMBANG TITI	6104132028	TANJUNG BEULANG	0,5573	TERTINGGAL
12.680	61	KALIMANTAN BARAT	6104	KABUPATEN KETAPANG	610413	TUMBANG TITI	6104132031	SEPAUHAN RAYA	0,5076	TERTINGGAL
12.681	61	KALIMANTAN BARAT	6104	KABUPATEN KETAPANG	610413	TUMBANG TITI	6104132036	TANJUNG MALOI	0,5508	TERTINGGAL
12.682	61	KALIMANTAN BARAT	6104	KABUPATEN KETAPANG	610413	TUMBANG TITI	6104132037	SEPURING INDAH	0,5389	TERTINGGAL
12.683	61	KALIMANTAN BARAT	6104	KABUPATEN KETAPANG	610414	JELAI HULU	6104142004	PENYARANG	0,5127	TERTINGGAL
12.684	61	KALIMANTAN BARAT	6104	KABUPATEN KETAPANG	610414	JELAI HULU	6104142005	BIKU SARANA	0,5545	TERTINGGAL
12.685	61	KALIMANTAN BARAT	6104	KABUPATEN KETAPANG	610414	JELAI HULU	6104142006	SEMANTUN	0,5579	TERTINGGAL
12.686	61	KALIMANTAN BARAT	6104	KABUPATEN KETAPANG	610414	JELAI HULU	6104142008	LIMPANG	0,5973	TERTINGGAL
12.687	61	KALIMANTAN BARAT	6104	KABUPATEN KETAPANG	610414	JELAI HULU	6104142009	PASIR MAYANG	0,5464	TERTINGGAL
12.688	61	KALIMANTAN BARAT	6104	KABUPATEN KETAPANG	610414	JELAI HULU	6104142010	TEBING BERSERI	0,5419	TERTINGGAL
12.689	61	KALIMANTAN BARAT	6104	KABUPATEN KETAPANG	610414	JELAI HULU	6104142011	DERANUK	0,5343	TERTINGGAL
12.690	61	KALIMANTAN BARAT	6104	KABUPATEN KETAPANG	610414	JELAI HULU	6104142012	RANGGA INTAN	0,4916	TERTINGGAL
12.691	61	KALIMANTAN BARAT	6104	KABUPATEN KETAPANG	610414	JELAI HULU	6104142013	PANGKALAN SUKA	0,5152	TERTINGGAL
12.692	61	KALIMANTAN BARAT	6104	KABUPATEN KETAPANG	610414	JELAI HULU	6104142015	ASAM JELAI	0,5859	TERTINGGAL
12.693	61	KALIMANTAN BARAT	6104	KABUPATEN KETAPANG	610414	JELAI HULU	6104142017	SIDAHARI	0,4941	TERTINGGAL
12.694	61	KALIMANTAN BARAT	6104	KABUPATEN KETAPANG	610414	JELAI HULU	6104142018	KUSIK BATU LAPU	0,4968	TERTINGGAL
12.695	61	KALIMANTAN BARAT	6104	KABUPATEN KETAPANG	610414	JELAI HULU	6104142019	KARANG DANGIN	0,5497	TERTINGGAL
12.696	61	KALIMANTAN BARAT	6104	KABUPATEN KETAPANG	610414	JELAI HULU	6104142021	BAYAM RAYA	0,5374	TERTINGGAL
12.697	61	KALIMANTAN BARAT	6104	KABUPATEN KETAPANG	610414	JELAI HULU	6104142022	PANGKALAN PAKET	0,5318	TERTINGGAL
12.698	61	KALIMANTAN BARAT	6104	KABUPATEN KETAPANG	610417	MUARA PAWAN	6104172004	ULAK MEDANG	0,5200	TERTINGGAL
12.699	61	KALIMANTAN BARAT	6104	KABUPATEN KETAPANG	610417	MUARA PAWAN	6104172006	MAYAK	0,5873	TERTINGGAL
12.700	61	KALIMANTAN BARAT	6104	KABUPATEN KETAPANG	610417	MUARA PAWAN	6104172007	TANJUNG PASAR	0,4992	TERTINGGAL
12.701	61	KALIMANTAN BARAT	6104	KABUPATEN KETAPANG	610419	HULU SUNGAI	6104192002	SENDURUHAN	0,4025	SANGAT TERTINGGAL
12.702	61	KALIMANTAN BARAT	6104	KABUPATEN KETAPANG	610419	HULU SUNGAI	6104192003	CINTA MANIS	0,5306	TERTINGGAL
12.703	61	KALIMANTAN BARAT	6104	KABUPATEN KETAPANG	610419	HULU SUNGAI	6104192004	BEGINCI DARAT	0,4519	SANGAT TERTINGGAL
12.704	61	KALIMANTAN BARAT	6104	KABUPATEN KETAPANG	610419	HULU SUNGAI	6104192005	BENUA KRIO	0,5849	TERTINGGAL
12.705	61	KALIMANTAN BARAT	6104	KABUPATEN KETAPANG	610419	HULU SUNGAI	6104192006	RIAM DADAP	0,5529	TERTINGGAL



NO	KODE PROVINSI	NAMA PROVINSI	KODE KABUPATEN	NAMA KABUPATEN	KODE KECAMATAN	NAMA KECAMATAN	KODE DESA	NAMA DESA	IDM	STATUS IDM
12.706	61	KALIMANTAN BARAT	6104	KABUPATEN KETAPANG	610419	HULU SUNGAI	6104192007	SEKUKUN	0,5343	TERTINGGAL
12.707	61	KALIMANTAN BARAT	6104	KABUPATEN KETAPANG	610419	HULU SUNGAI	6104192008	BATU LAPIS	0,4026	SANGAT TERTINGGAL
12.708	61	KALIMANTAN BARAT	6104	KABUPATEN KETAPANG	610419	HULU SUNGAI	6104192009	KRIO HULU	0,4745	SANGAT TERTINGGAL
12.709	61	KALIMANTAN BARAT	6104	KABUPATEN KETAPANG	610419	HULU SUNGAI	6104192010	KENYABUR	0,5248	TERTINGGAL
12.710	61	KALIMANTAN BARAT	6104	KABUPATEN KETAPANG	610419	HULU SUNGAI	6104192011	SUNGE BENGARAS	0,4163	SANGAT TERTINGGAL
12.711	61	KALIMANTAN BARAT	6104	KABUPATEN KETAPANG	610419	HULU SUNGAI	6104192012	LUBUK KAKAP	0,4671	SANGAT TERTINGGAL
12.712	61	KALIMANTAN BARAT	6104	KABUPATEN KETAPANG	610420	SIMPANG DUA	6104202002	GEMA	0,5652	TERTINGGAL
12.713	61	KALIMANTAN BARAT	6104	KABUPATEN KETAPANG	610420	SIMPANG DUA	6104202003	MEKAR RAYA	0,4812	SANGAT TERTINGGAL
12.714	61	KALIMANTAN BARAT	6104	KABUPATEN KETAPANG	610420	SIMPANG DUA	6104202005	BATU DAYA	0,3171	SANGAT TERTINGGAL
12.715	61	KALIMANTAN BARAT	6104	KABUPATEN KETAPANG	610420	SIMPANG DUA	6104202006	KAMORA	0,5059	TERTINGGAL
12.716	61	KALIMANTAN BARAT	6104	KABUPATEN KETAPANG	610421	AIR UPAS	6104212009	MEKAR JAYA	0,4592	SANGAT TERTINGGAL
12.717	61	KALIMANTAN BARAT	6104	KABUPATEN KETAPANG	610422	SINGKUP	6104222006	SUKAHARJA	0,5013	TERTINGGAL
12.718	61	KALIMANTAN BARAT	6104	KABUPATEN KETAPANG	610422	SINGKUP	6104222007	TANAH HITAM	0,5767	TERTINGGAL
12.719	61	KALIMANTAN BARAT	6104	KABUPATEN KETAPANG	610422	SINGKUP	6104222008	PANTAI KETIKAL	0,4682	SANGAT TERTINGGAL
12.720	61	KALIMANTAN BARAT	6104	KABUPATEN KETAPANG	610424	PEMAHAN	6104242003	SEMAYOK BARU	0,5190	TERTINGGAL
12.721	61	KALIMANTAN BARAT	6104	KABUPATEN KETAPANG	610424	PEMAHAN	6104242004	MUARA GERUNGANG	0,5022	TERTINGGAL
12.722	61	KALIMANTAN BARAT	6104	KABUPATEN KETAPANG	610424	PEMAHAN	6104242005	USAHA BARU	0,5470	TERTINGGAL
12.723	61	KALIMANTAN BARAT	6104	KABUPATEN KETAPANG	610424	PEMAHAN	6104242007	MUARA SEMAYOK	0,5410	TERTINGGAL
12.724	61	KALIMANTAN BARAT	6104	KABUPATEN KETAPANG	610425	SUNGAI MELAYU RAYAK	6104252004	KARYA MUKTI	0,5492	TERTINGGAL
12.725	61	KALIMANTAN BARAT	6104	KABUPATEN KETAPANG	610425	SUNGAI MELAYU RAYAK	6104252011	MAKMUR ABADI	0,5584	TERTINGGAL
12.726	61	KALIMANTAN BARAT	6105	KABUPATEN SINTANG	610502	TEMPUNAK	6105022003	TANJUNG PERADA	0,3908	SANGAT TERTINGGAL
12.727	61	KALIMANTAN BARAT	6105	KABUPATEN SINTANG	610502	TEMPUNAK	6105022004	SUKA JAYA	0,5778	TERTINGGAL
12.728	61	KALIMANTAN BARAT	6105	KABUPATEN SINTANG	610502	TEMPUNAK	6105022011	TINUM BARU	0,5416	TERTINGGAL
12.729	61	KALIMANTAN BARAT	6105	KABUPATEN SINTANG	610502	TEMPUNAK	6105022014	KUALA TIGA	0,4882	SANGAT TERTINGGAL
12.730	61	KALIMANTAN BARAT	6105	KABUPATEN SINTANG	610502	TEMPUNAK	6105022015	GURUNG MALI	0,5357	TERTINGGAL
12.731	61	KALIMANTAN BARAT	6105	KABUPATEN SINTANG	610502	TEMPUNAK	6105022016	MERTI JAYA	0,4583	SANGAT TERTINGGAL
12.732	61	KALIMANTAN BARAT	6105	KABUPATEN SINTANG	610502	TEMPUNAK	6105022017	BENUA KENCANA	0,5325	TERTINGGAL
12.733	61	KALIMANTAN BARAT	6105	KABUPATEN SINTANG	610502	TEMPUNAK	6105022018	BALAI HARAPAN	0,5774	TERTINGGAL
12.734	61	KALIMANTAN BARAT	6105	KABUPATEN SINTANG	610502	TEMPUNAK	6105022020	RIAM BATU	0,5292	TERTINGGAL
12.735	61	KALIMANTAN BARAT	6105	KABUPATEN SINTANG	610502	TEMPUNAK	6105022021	PUDAU BERSATU	0,5268	TERTINGGAL
12.736	61	KALIMANTAN BARAT	6105	KABUPATEN SINTANG	610502	TEMPUNAK	6105022022	KUPAN JAYA	0,5229	TERTINGGAL
12.737	61	KALIMANTAN BARAT	6105	KABUPATEN SINTANG	610502	TEMPUNAK	6105022023	SUNGAI BULUH	0,5305	TERTINGGAL
12.738	61	KALIMANTAN BARAT	6105	KABUPATEN SINTANG	610502	TEMPUNAK	6105022024	JAYA MENTARI	0,4827	SANGAT TERTINGGAL
12.739	61	KALIMANTAN BARAT	6105	KABUPATEN SINTANG	610502	TEMPUNAK	6105022025	PEKULAI BERSATU	0,3579	SANGAT TERTINGGAL
12.740	61	KALIMANTAN BARAT	6105	KABUPATEN SINTANG	610502	TEMPUNAK	6105022026	MENSIAP JAYA	0,5595	TERTINGGAL
12.741	61	KALIMANTAN BARAT	6105	KABUPATEN SINTANG	610503	SEPAUK	6105032004	KENYAUUK	0,5787	TERTINGGAL
12.742	61	KALIMANTAN BARAT	6105	KABUPATEN SINTANG	610503	SEPAUK	6105032007	TEMIANG KAPUAS	0,4937	TERTINGGAL
12.743	61	KALIMANTAN BARAT	6105	KABUPATEN SINTANG	610503	SEPAUK	6105032008	ENSABANG	0,5203	TERTINGGAL
12.744	61	KALIMANTAN BARAT	6105	KABUPATEN SINTANG	610503	SEPAUK	6105032010	SEKUJAM TIMBAI	0,5152	TERTINGGAL
12.745	61	KALIMANTAN BARAT	6105	KABUPATEN SINTANG	610503	SEPAUK	6105032011	SEMUNTAI	0,5492	TERTINGGAL
12.746	61	KALIMANTAN BARAT	6105	KABUPATEN SINTANG	610503	SEPAUK	6105032012	SIRANG SETAMBANG	0,5657	TERTINGGAL
12.747	61	KALIMANTAN BARAT	6105	KABUPATEN SINTANG	610503	SEPAUK	6105032013	NANGA LIBAU	0,5108	TERTINGGAL
12.748	61	KALIMANTAN BARAT	6105	KABUPATEN SINTANG	610503	SEPAUK	6105032014	BERNAYAU	0,5678	TERTINGGAL
12.749	61	KALIMANTAN BARAT	6105	KABUPATEN SINTANG	610503	SEPAUK	6105032021	PAOH BENUA	0,5587	TERTINGGAL
12.750	61	KALIMANTAN BARAT	6105	KABUPATEN SINTANG	610503	SEPAUK	6105032022	BEDAYAN	0,5478	TERTINGGAL
12.751	61	KALIMANTAN BARAT	6105	KABUPATEN SINTANG	610503	SEPAUK	6105032024	SUNGAI RAYA	0,5643	TERTINGGAL
12.752	61	KALIMANTAN BARAT	6105	KABUPATEN SINTANG	610503	SEPAUK	6105032026	BANGUN	0,5268	TERTINGGAL
12.753	61	KALIMANTAN BARAT	6105	KABUPATEN SINTANG	610503	SEPAUK	6105032027	SUKAU BERSATU	0,5278	TERTINGGAL
12.754	61	KALIMANTAN BARAT	6105	KABUPATEN SINTANG	610503	SEPAUK	6105032028	KEMANTAN	0,5732	TERTINGGAL
12.755	61	KALIMANTAN BARAT	6105	KABUPATEN SINTANG	610503	SEPAUK	6105032031	TEMAWANG BULAI	0,5330	TERTINGGAL
12.756	61	KALIMANTAN BARAT	6105	KABUPATEN SINTANG	610503	SEPAUK	6105032032	SUNGAI SEGAK	0,5544	TERTINGGAL
12.757	61	KALIMANTAN BARAT	6105	KABUPATEN SINTANG	610503	SEPAUK	6105032035	RIAM KEMPADIK	0,5543	TERTINGGAL
12.758	61	KALIMANTAN BARAT	6105	KABUPATEN SINTANG	610503	SEPAUK	6105032037	LIMAU BAKTI	0,5673	TERTINGGAL
12.759	61	KALIMANTAN BARAT	6105	KABUPATEN SINTANG	610503	SEPAUK	6105032040	SUNGAI JAUNG	0,5124	TERTINGGAL
12.760	61	KALIMANTAN BARAT	6105	KABUPATEN SINTANG	610504	KETUNGAU HILIR	6105042002	SETUNGKUP	0,5890	TERTINGGAL



NO	KODE PROVINSI	NAMA PROVINSI	KODE KABUPATEN	NAMA KABUPATEN	KODE KECAMATAN	NAMA KECAMATAN	KODE DESA	NAMA DESA	IDM	STATUS IDM
12.761	61	KALIMANTAN BARAT	6105	KABUPATEN SINTANG	610504	KETUNGAU HILIR	6105042004	SUNGAI MALI	0,5284	TERTINGGAL
12.762	61	KALIMANTAN BARAT	6105	KABUPATEN SINTANG	610504	KETUNGAU HILIR	6105042006	NANGA MERKAK	0,3335	SANGAT TERTINGGAL
12.763	61	KALIMANTAN BARAT	6105	KABUPATEN SINTANG	610504	KETUNGAU HILIR	6105042007	SUNGAI DERAS	0,4163	SANGAT TERTINGGAL
12.764	61	KALIMANTAN BARAT	6105	KABUPATEN SINTANG	610504	KETUNGAU HILIR	6105042008	NANGA SEJIRAK	0,3946	SANGAT TERTINGGAL
12.765	61	KALIMANTAN BARAT	6105	KABUPATEN SINTANG	610504	KETUNGAU HILIR	6105042009	SEMUNTAI	0,5418	TERTINGGAL
12.766	61	KALIMANTAN BARAT	6105	KABUPATEN SINTANG	610504	KETUNGAU HILIR	6105042010	SENIBUNG	0,5854	TERTINGGAL
12.767	61	KALIMANTAN BARAT	6105	KABUPATEN SINTANG	610504	KETUNGAU HILIR	6105042012	BAUNG SENGATAP	0,4652	SANGAT TERTINGGAL
12.768	61	KALIMANTAN BARAT	6105	KABUPATEN SINTANG	610504	KETUNGAU HILIR	6105042015	BATU AMPAR	0,5276	TERTINGGAL
12.769	61	KALIMANTAN BARAT	6105	KABUPATEN SINTANG	610504	KETUNGAU HILIR	6105042017	BETUNG PERMAI	0,5516	TERTINGGAL
12.770	61	KALIMANTAN BARAT	6105	KABUPATEN SINTANG	610504	KETUNGAU HILIR	6105042018	KENUAK	0,5521	TERTINGGAL
12.771	61	KALIMANTAN BARAT	6105	KABUPATEN SINTANG	610504	KETUNGAU HILIR	6105042019	JENTAWANG HILIR	0,5981	TERTINGGAL
12.772	61	KALIMANTAN BARAT	6105	KABUPATEN SINTANG	610504	KETUNGAU HILIR	6105042020	BATU NYADI	0,4608	SANGAT TERTINGGAL
12.773	61	KALIMANTAN BARAT	6105	KABUPATEN SINTANG	610504	KETUNGAU HILIR	6105042021	RATU DAMAI	0,5473	TERTINGGAL
12.774	61	KALIMANTAN BARAT	6105	KABUPATEN SINTANG	610504	KETUNGAU HILIR	6105042022	LEPUNG PANTAK	0,4594	SANGAT TERTINGGAL
12.775	61	KALIMANTAN BARAT	6105	KABUPATEN SINTANG	610504	KETUNGAU HILIR	6105042023	PAMPANG DUA	0,4994	TERTINGGAL
12.776	61	KALIMANTAN BARAT	6105	KABUPATEN SINTANG	610504	KETUNGAU HILIR	6105042024	MUNGGUK KELAPA	0,4716	SANGAT TERTINGGAL
12.777	61	KALIMANTAN BARAT	6105	KABUPATEN SINTANG	610504	KETUNGAU HILIR	6105042025	MAUNG	0,5684	TERTINGGAL
12.778	61	KALIMANTAN BARAT	6105	KABUPATEN SINTANG	610505	KETUNGAU TENGAH	6105052004	TIRTA KARYA	0,4373	SANGAT TERTINGGAL
12.779	61	KALIMANTAN BARAT	6105	KABUPATEN SINTANG	610505	KETUNGAU TENGAH	6105052008	KERTA SARI	0,5467	TERTINGGAL
12.780	61	KALIMANTAN BARAT	6105	KABUPATEN SINTANG	610505	KETUNGAU TENGAH	6105052009	ARGO MULYO	0,5540	TERTINGGAL
12.781	61	KALIMANTAN BARAT	6105	KABUPATEN SINTANG	610505	KETUNGAU TENGAH	6105052011	SWADAYA	0,5321	TERTINGGAL
12.782	61	KALIMANTAN BARAT	6105	KABUPATEN SINTANG	610505	KETUNGAU TENGAH	6105052013	GUT JAYA BHAKTI	0,5190	TERTINGGAL
12.783	61	KALIMANTAN BARAT	6105	KABUPATEN SINTANG	610505	KETUNGAU TENGAH	6105052014	LANDAU BUAYA	0,5059	TERTINGGAL
12.784	61	KALIMANTAN BARAT	6105	KABUPATEN SINTANG	610505	KETUNGAU TENGAH	6105052015	KAYU DUJUNG	0,5064	TERTINGGAL
12.785	61	KALIMANTAN BARAT	6105	KABUPATEN SINTANG	610505	KETUNGAU TENGAH	6105052019	MUNGGUK LAWANG	0,5465	TERTINGGAL
12.786	61	KALIMANTAN BARAT	6105	KABUPATEN SINTANG	610505	KETUNGAU TENGAH	6105052021	PANGGI RUGUK	0,5114	TERTINGGAL
12.787	61	KALIMANTAN BARAT	6105	KABUPATEN SINTANG	610505	KETUNGAU TENGAH	6105052027	SENANGAN JAYA	0,5140	TERTINGGAL
12.788	61	KALIMANTAN BARAT	6105	KABUPATEN SINTANG	610505	KETUNGAU TENGAH	6105052028	KUBU BERANGAN	0,5262	TERTINGGAL
12.789	61	KALIMANTAN BARAT	6105	KABUPATEN SINTANG	610505	KETUNGAU TENGAH	6105052029	SEMAREH	0,5295	TERTINGGAL
12.790	61	KALIMANTAN BARAT	6105	KABUPATEN SINTANG	610506	KETUNGAU HULU	6105062002	EMPURA	0,4924	TERTINGGAL
12.791	61	KALIMANTAN BARAT	6105	KABUPATEN SINTANG	610506	KETUNGAU HULU	6105062003	SEBADAK	0,5094	TERTINGGAL
12.792	61	KALIMANTAN BARAT	6105	KABUPATEN SINTANG	610506	KETUNGAU HULU	6105062004	SEPILUK	0,5733	TERTINGGAL
12.793	61	KALIMANTAN BARAT	6105	KABUPATEN SINTANG	610506	KETUNGAU HULU	6105062005	SUNGAI SERIA	0,5832	TERTINGGAL
12.794	61	KALIMANTAN BARAT	6105	KABUPATEN SINTANG	610506	KETUNGAU HULU	6105062006	SUAK MEDANG	0,4794	SANGAT TERTINGGAL
12.795	61	KALIMANTAN BARAT	6105	KABUPATEN SINTANG	610506	KETUNGAU HULU	6105062007	NANGA BAYAN	0,4835	SANGAT TERTINGGAL
12.796	61	KALIMANTAN BARAT	6105	KABUPATEN SINTANG	610506	KETUNGAU HULU	6105062008	RASAU	0,5314	TERTINGGAL
12.797	61	KALIMANTAN BARAT	6105	KABUPATEN SINTANG	610506	KETUNGAU HULU	6105062009	JASA	0,5071	TERTINGGAL
12.798	61	KALIMANTAN BARAT	6105	KABUPATEN SINTANG	610506	KETUNGAU HULU	6105062010	SUNGAI BUGAU	0,4702	SANGAT TERTINGGAL
12.799	61	KALIMANTAN BARAT	6105	KABUPATEN SINTANG	610506	KETUNGAU HULU	6105062011	NANGA BUGAU	0,4910	TERTINGGAL
12.800	61	KALIMANTAN BARAT	6105	KABUPATEN SINTANG	610506	KETUNGAU HULU	6105062012	EMPUNAK TAPANG KELADAN	0,4432	SANGAT TERTINGGAL
12.801	61	KALIMANTAN BARAT	6105	KABUPATEN SINTANG	610506	KETUNGAU HULU	6105062013	SEBETUNG PALUK	0,4736	SANGAT TERTINGGAL
12.802	61	KALIMANTAN BARAT	6105	KABUPATEN SINTANG	610506	KETUNGAU HULU	6105062014	MUAKAN PETINGGI	0,5748	TERTINGGAL
12.803	61	KALIMANTAN BARAT	6105	KABUPATEN SINTANG	610506	KETUNGAU HULU	6105062015	NANGA SEBawang	0,4512	SANGAT TERTINGGAL
12.804	61	KALIMANTAN BARAT	6105	KABUPATEN SINTANG	610506	KETUNGAU HULU	6105062016	SEKAIH	0,4337	SANGAT TERTINGGAL
12.805	61	KALIMANTAN BARAT	6105	KABUPATEN SINTANG	610506	KETUNGAU HULU	6105062017	BEKUJAN LUYANG	0,5254	TERTINGGAL
12.806	61	KALIMANTAN BARAT	6105	KABUPATEN SINTANG	610506	KETUNGAU HULU	6105062018	SUNGAI PISAU	0,4621	SANGAT TERTINGGAL
12.807	61	KALIMANTAN BARAT	6105	KABUPATEN SINTANG	610506	KETUNGAU HULU	6105062019	MUNGGUK ENTAWAK	0,4165	SANGAT TERTINGGAL
12.808	61	KALIMANTAN BARAT	6105	KABUPATEN SINTANG	610506	KETUNGAU HULU	6105062020	EMBALEH	0,4640	SANGAT TERTINGGAL
12.809	61	KALIMANTAN BARAT	6105	KABUPATEN SINTANG	610506	KETUNGAU HULU	6105062021	SEBULUH	0,4889	SANGAT TERTINGGAL
12.810	61	KALIMANTAN BARAT	6105	KABUPATEN SINTANG	610506	KETUNGAU HULU	6105062022	RIAM SEJAWAK	0,4829	SANGAT TERTINGGAL
12.811	61	KALIMANTAN BARAT	6105	KABUPATEN SINTANG	610506	KETUNGAU HULU	6105062023	ENGKERUH	0,5951	TERTINGGAL
12.812	61	KALIMANTAN BARAT	6105	KABUPATEN SINTANG	610506	KETUNGAU HULU	6105062024	SUNGAI KELIK	0,4695	SANGAT TERTINGGAL
12.813	61	KALIMANTAN BARAT	6105	KABUPATEN SINTANG	610506	KETUNGAU HULU	6105062025	IDAI	0,4549	SANGAT TERTINGGAL
12.814	61	KALIMANTAN BARAT	6105	KABUPATEN SINTANG	610506	KETUNGAU HULU	6105062026	SUNGAI MAWANG	0,4105	SANGAT TERTINGGAL
12.815	61	KALIMANTAN BARAT	6105	KABUPATEN SINTANG	610506	KETUNGAU HULU	6105062027	UJUNG KEMPAS	0,5724	TERTINGGAL

NO	KODE PROVINSI	NAMA PROVINSI	KODE KABUPATEN	NAMA KABUPATEN	KODE KECAMATAN	NAMA KECAMATAN	KODE DESA	NAMA DESA	IDM	STATUS IDM
12.816	61	KALIMANTAN BARAT	6105	KABUPATEN SINTANG	610506	KETUNGAU HULU	6105062028	NERACI JAYA	0,4549	SANGAT TERTINGGAL
12.817	61	KALIMANTAN BARAT	6105	KABUPATEN SINTANG	610506	KETUNGAU HULU	6105062029	SEJAWAK	0,4905	SANGAT TERTINGGAL
12.818	61	KALIMANTAN BARAT	6105	KABUPATEN SINTANG	610507	DEDAI	6105072004	SUNGAI MALI	0,5773	TERTINGGAL
12.819	61	KALIMANTAN BARAT	6105	KABUPATEN SINTANG	610507	DEDAI	6105072005	RIGUK	0,5732	TERTINGGAL
12.820	61	KALIMANTAN BARAT	6105	KABUPATEN SINTANG	610507	DEDAI	6105072007	TAOK	0,5901	TERTINGGAL
12.821	61	KALIMANTAN BARAT	6105	KABUPATEN SINTANG	610507	DEDAI	6105072009	BARAS	0,5941	TERTINGGAL
12.822	61	KALIMANTAN BARAT	6105	KABUPATEN SINTANG	610507	DEDAI	6105072010	PANGKADAN SUNGAI RUPA	0,4783	SANGAT TERTINGGAL
12.823	61	KALIMANTAN BARAT	6105	KABUPATEN SINTANG	610507	DEDAI	6105072011	KUMPANG	0,4732	SANGAT TERTINGGAL
12.824	61	KALIMANTAN BARAT	6105	KABUPATEN SINTANG	610507	DEDAI	6105072016	PENYAK LALANG	0,5211	TERTINGGAL
12.825	61	KALIMANTAN BARAT	6105	KABUPATEN SINTANG	610507	DEDAI	6105072017	UMIN JAYA	0,5151	TERTINGGAL
12.826	61	KALIMANTAN BARAT	6105	KABUPATEN SINTANG	610507	DEDAI	6105072018	MEREMPIT BARU	0,5584	TERTINGGAL
12.827	61	KALIMANTAN BARAT	6105	KABUPATEN SINTANG	610507	DEDAI	6105072019	DEDAI KANAN	0,5359	TERTINGGAL
12.828	61	KALIMANTAN BARAT	6105	KABUPATEN SINTANG	610507	DEDAI	6105072020	SUNGAI TAPANG	0,5951	TERTINGGAL
12.829	61	KALIMANTAN BARAT	6105	KABUPATEN SINTANG	610507	DEDAI	6105072021	GANDIS HULU	0,5751	TERTINGGAL
12.830	61	KALIMANTAN BARAT	6105	KABUPATEN SINTANG	610507	DEDAI	6105072022	HULU DEDAI	0,4688	SANGAT TERTINGGAL
12.831	61	KALIMANTAN BARAT	6105	KABUPATEN SINTANG	610507	DEDAI	6105072023	APIN BARU	0,4667	SANGAT TERTINGGAL
12.832	61	KALIMANTAN BARAT	6105	KABUPATEN SINTANG	610507	DEDAI	6105072024	JANGKANG	0,5302	TERTINGGAL
12.833	61	KALIMANTAN BARAT	6105	KABUPATEN SINTANG	610507	DEDAI	6105072025	BELINYUK SIBAU	0,5176	TERTINGGAL
12.834	61	KALIMANTAN BARAT	6105	KABUPATEN SINTANG	610507	DEDAI	6105072026	MENGGIRAI JAYA	0,5224	TERTINGGAL
12.835	61	KALIMANTAN BARAT	6105	KABUPATEN SINTANG	610507	DEDAI	6105072027	TERUSAN	0,5257	TERTINGGAL
12.836	61	KALIMANTAN BARAT	6105	KABUPATEN SINTANG	610507	DEDAI	6105072029	BATU LANDUNG	0,5968	TERTINGGAL
12.837	61	KALIMANTAN BARAT	6105	KABUPATEN SINTANG	610507	DEDAI	6105072031	MANYAM	0,5633	TERTINGGAL
12.838	61	KALIMANTAN BARAT	6105	KABUPATEN SINTANG	610508	KAYAN HILIR	6105082002	JAMBU	0,5038	TERTINGGAL
12.839	61	KALIMANTAN BARAT	6105	KABUPATEN SINTANG	610508	KAYAN HILIR	6105082003	TERTUNG MAU	0,5156	TERTINGGAL
12.840	61	KALIMANTAN BARAT	6105	KABUPATEN SINTANG	610508	KAYAN HILIR	6105082004	MENTUNAI	0,4910	TERTINGGAL
12.841	61	KALIMANTAN BARAT	6105	KABUPATEN SINTANG	610508	KAYAN HILIR	6105082005	TUGUK	0,5787	TERTINGGAL
12.842	61	KALIMANTAN BARAT	6105	KABUPATEN SINTANG	610508	KAYAN HILIR	6105082006	NATAI TEBEDAK	0,5111	TERTINGGAL
12.843	61	KALIMANTAN BARAT	6105	KABUPATEN SINTANG	610508	KAYAN HILIR	6105082007	NYANGKOM	0,5416	TERTINGGAL
12.844	61	KALIMANTAN BARAT	6105	KABUPATEN SINTANG	610508	KAYAN HILIR	6105082008	MELINGKAT	0,5305	TERTINGGAL
12.845	61	KALIMANTAN BARAT	6105	KABUPATEN SINTANG	610508	KAYAN HILIR	6105082009	NANGA TIKAN	0,5679	TERTINGGAL
12.846	61	KALIMANTAN BARAT	6105	KABUPATEN SINTANG	610508	KAYAN HILIR	6105082010	PELAIK	0,5227	TERTINGGAL
12.847	61	KALIMANTAN BARAT	6105	KABUPATEN SINTANG	610508	KAYAN HILIR	6105082011	KERAPA SEPAN	0,5530	TERTINGGAL
12.848	61	KALIMANTAN BARAT	6105	KABUPATEN SINTANG	610508	KAYAN HILIR	6105082012	SUNGAI BUAYA	0,4835	SANGAT TERTINGGAL
12.849	61	KALIMANTAN BARAT	6105	KABUPATEN SINTANG	610508	KAYAN HILIR	6105082013	PAKAK	0,5711	TERTINGGAL
12.850	61	KALIMANTAN BARAT	6105	KABUPATEN SINTANG	610508	KAYAN HILIR	6105082014	SUNGAI SINTANG	0,5337	TERTINGGAL
12.851	61	KALIMANTAN BARAT	6105	KABUPATEN SINTANG	610508	KAYAN HILIR	6105082015	SUNGAI GARONG	0,4914	TERTINGGAL
12.852	61	KALIMANTAN BARAT	6105	KABUPATEN SINTANG	610508	KAYAN HILIR	6105082017	JAYA SAKTI	0,5446	TERTINGGAL
12.853	61	KALIMANTAN BARAT	6105	KABUPATEN SINTANG	610508	KAYAN HILIR	6105082019	LANDAU BERINGIN	0,5070	TERTINGGAL
12.854	61	KALIMANTAN BARAT	6105	KABUPATEN SINTANG	610508	KAYAN HILIR	6105082020	KARYA BARU	0,5621	TERTINGGAL
12.855	61	KALIMANTAN BARAT	6105	KABUPATEN SINTANG	610508	KAYAN HILIR	6105082021	BUKIT SEGALOH	0,5044	TERTINGGAL
12.856	61	KALIMANTAN BARAT	6105	KABUPATEN SINTANG	610508	KAYAN HILIR	6105082022	ENGKERANGAN	0,4940	TERTINGGAL
12.857	61	KALIMANTAN BARAT	6105	KABUPATEN SINTANG	610508	KAYAN HILIR	6105082023	LALANG INGGAR	0,5473	TERTINGGAL
12.858	61	KALIMANTAN BARAT	6105	KABUPATEN SINTANG	610508	KAYAN HILIR	6105082024	LINGGAM PERMAI	0,5516	TERTINGGAL
12.859	61	KALIMANTAN BARAT	6105	KABUPATEN SINTANG	610508	KAYAN HILIR	6105082025	SUNGAI MENUANG	0,4981	TERTINGGAL
12.860	61	KALIMANTAN BARAT	6105	KABUPATEN SINTANG	610508	KAYAN HILIR	6105082026	NATAI LESUNG	0,4787	SANGAT TERTINGGAL
12.861	61	KALIMANTAN BARAT	6105	KABUPATEN SINTANG	610508	KAYAN HILIR	6105082027	BEGENDANG MAL	0,4506	SANGAT TERTINGGAL
12.862	61	KALIMANTAN BARAT	6105	KABUPATEN SINTANG	610508	KAYAN HILIR	6105082028	SUNGAI RANAP	0,4675	SANGAT TERTINGGAL
12.863	61	KALIMANTAN BARAT	6105	KABUPATEN SINTANG	610508	KAYAN HILIR	6105082029	LENGKONG BINDU	0,5241	TERTINGGAL
12.864	61	KALIMANTAN BARAT	6105	KABUPATEN SINTANG	610508	KAYAN HILIR	6105082030	NANGA LIDAU	0,4617	SANGAT TERTINGGAL
12.865	61	KALIMANTAN BARAT	6105	KABUPATEN SINTANG	610508	KAYAN HILIR	6105082031	MENGGIRAI	0,5440	TERTINGGAL
12.866	61	KALIMANTAN BARAT	6105	KABUPATEN SINTANG	610508	KAYAN HILIR	6105082032	TANJUNG KELILING	0,5262	TERTINGGAL
12.867	61	KALIMANTAN BARAT	6105	KABUPATEN SINTANG	610508	KAYAN HILIR	6105082033	BULUK JEGARA	0,5597	TERTINGGAL
12.868	61	KALIMANTAN BARAT	6105	KABUPATEN SINTANG	610508	KAYAN HILIR	6105082034	BULUK PANJANG	0,4430	SANGAT TERTINGGAL
12.869	61	KALIMANTAN BARAT	6105	KABUPATEN SINTANG	610508	KAYAN HILIR	6105082036	SUNGAI EMANG	0,5097	TERTINGGAL
12.870	61	KALIMANTAN BARAT	6105	KABUPATEN SINTANG	610508	KAYAN HILIR	6105082037	SUNGAI MERAYA	0,4890	SANGAT TERTINGGAL



NO	KODE PROVINSI	NAMA PROVINSI	KODE KABUPATEN	NAMA KABUPATEN	KODE KECAMATAN	NAMA KECAMATAN	KODE DESA	NAMA DESA	IDM	STATUS IDM
12.871	61	KALIMANTAN BARAT	6105	KABUPATEN SINTANG	610508	KAYAN HILIR	6105082038	KEMPAS RAYA	0,5399	TERTINGGAL
12.872	61	KALIMANTAN BARAT	6105	KABUPATEN SINTANG	610508	KAYAN HILIR	6105082039	IPOH EMANG	0,3619	SANGAT TERTINGGAL
12.873	61	KALIMANTAN BARAT	6105	KABUPATEN SINTANG	610508	KAYAN HILIR	6105082040	SUNGAI PENGGA	0,5381	TERTINGGAL
12.874	61	KALIMANTAN BARAT	6105	KABUPATEN SINTANG	610508	KAYAN HILIR	6105082041	BATU NETAK	0,5397	TERTINGGAL
12.875	61	KALIMANTAN BARAT	6105	KABUPATEN SINTANG	610508	KAYAN HILIR	6105082042	NERAN BAYA	0,4905	SANGAT TERTINGGAL
12.876	61	KALIMANTAN BARAT	6105	KABUPATEN SINTANG	610508	KAYAN HILIR	6105082043	MONBAI BEGUNUNK	0,4975	TERTINGGAL
12.877	61	KALIMANTAN BARAT	6105	KABUPATEN SINTANG	610509	KAYAN HULU	6105092002	NANGA PAYAK	0,5076	TERTINGGAL
12.878	61	KALIMANTAN BARAT	6105	KABUPATEN SINTANG	610509	KAYAN HULU	6105092003	TANJUNG BUNGA	0,5635	TERTINGGAL
12.879	61	KALIMANTAN BARAT	6105	KABUPATEN SINTANG	610509	KAYAN HULU	6105092004	NANGA TORAN	0,5087	TERTINGGAL
12.880	61	KALIMANTAN BARAT	6105	KABUPATEN SINTANG	610509	KAYAN HULU	6105092005	RIAM PANJANG	0,4924	TERTINGGAL
12.881	61	KALIMANTAN BARAT	6105	KABUPATEN SINTANG	610509	KAYAN HULU	6105092007	NANGA TONGGOI	0,4890	SANGAT TERTINGGAL
12.882	61	KALIMANTAN BARAT	6105	KABUPATEN SINTANG	610509	KAYAN HULU	6105092008	TANJUNG LALAU	0,4946	TERTINGGAL
12.883	61	KALIMANTAN BARAT	6105	KABUPATEN SINTANG	610509	KAYAN HULU	6105092009	LINTAK TAMBUK	0,5565	TERTINGGAL
12.884	61	KALIMANTAN BARAT	6105	KABUPATEN SINTANG	610509	KAYAN HULU	6105092010	NANGA MASAU	0,5005	TERTINGGAL
12.885	61	KALIMANTAN BARAT	6105	KABUPATEN SINTANG	610509	KAYAN HULU	6105092011	NANGA UNGAI	0,5163	TERTINGGAL
12.886	61	KALIMANTAN BARAT	6105	KABUPATEN SINTANG	610509	KAYAN HULU	6105092012	NANGA ABAI	0,4436	SANGAT TERTINGGAL
12.887	61	KALIMANTAN BARAT	6105	KABUPATEN SINTANG	610509	KAYAN HULU	6105092013	NANGA LAAR	0,3254	SANGAT TERTINGGAL
12.888	61	KALIMANTAN BARAT	6105	KABUPATEN SINTANG	610509	KAYAN HULU	6105092014	RIAM MUNTIK	0,4392	SANGAT TERTINGGAL
12.889	61	KALIMANTAN BARAT	6105	KABUPATEN SINTANG	610509	KAYAN HULU	6105092015	NANGA ORAN	0,5392	TERTINGGAL
12.890	61	KALIMANTAN BARAT	6105	KABUPATEN SINTANG	610509	KAYAN HULU	6105092016	TONAK GONEH	0,5310	TERTINGGAL
12.891	61	KALIMANTAN BARAT	6105	KABUPATEN SINTANG	610509	KAYAN HULU	6105092017	NANGKAK LESTARI	0,5018	TERTINGGAL
12.892	61	KALIMANTAN BARAT	6105	KABUPATEN SINTANG	610509	KAYAN HULU	6105092018	TOPAN NANGA	0,4533	SANGAT TERTINGGAL
12.893	61	KALIMANTAN BARAT	6105	KABUPATEN SINTANG	610509	KAYAN HULU	6105092020	TANJUNG MIRU	0,4313	SANGAT TERTINGGAL
12.894	61	KALIMANTAN BARAT	6105	KABUPATEN SINTANG	610509	KAYAN HULU	6105092021	BULUH MERINDU	0,4160	SANGAT TERTINGGAL
12.895	61	KALIMANTAN BARAT	6105	KABUPATEN SINTANG	610509	KAYAN HULU	6105092022	EMPAKAN	0,5446	TERTINGGAL
12.896	61	KALIMANTAN BARAT	6105	KABUPATEN SINTANG	610509	KAYAN HULU	6105092023	EMPOYANG	0,5840	TERTINGGAL
12.897	61	KALIMANTAN BARAT	6105	KABUPATEN SINTANG	610509	KAYAN HULU	6105092024	MERAHAU PERMAI	0,4876	SANGAT TERTINGGAL
12.898	61	KALIMANTAN BARAT	6105	KABUPATEN SINTANG	610509	KAYAN HULU	6105092025	TANAH MERAH	0,5024	TERTINGGAL
12.899	61	KALIMANTAN BARAT	6105	KABUPATEN SINTANG	610509	KAYAN HULU	6105092026	LANDAU BARA	0,5881	TERTINGGAL
12.900	61	KALIMANTAN BARAT	6105	KABUPATEN SINTANG	610509	KAYAN HULU	6105092027	KERAPUK JAYA	0,4784	SANGAT TERTINGGAL
12.901	61	KALIMANTAN BARAT	6105	KABUPATEN SINTANG	610509	KAYAN HULU	6105092028	MERAH ARAI	0,5127	TERTINGGAL
12.902	61	KALIMANTAN BARAT	6105	KABUPATEN SINTANG	610509	KAYAN HULU	6105092029	TAPANG MANUA	0,5133	TERTINGGAL
12.903	61	KALIMANTAN BARAT	6105	KABUPATEN SINTANG	610509	KAYAN HULU	6105092030	NANGA TAMPANG	0,5087	TERTINGGAL
12.904	61	KALIMANTAN BARAT	6105	KABUPATEN SINTANG	610509	KAYAN HULU	6105092031	KEBARAU	0,4662	SANGAT TERTINGGAL
12.905	61	KALIMANTAN BARAT	6105	KABUPATEN SINTANG	610514	SERAWAI	6105142002	NANGA MENTATAI	0,5305	TERTINGGAL
12.906	61	KALIMANTAN BARAT	6105	KABUPATEN SINTANG	610514	SERAWAI	6105142003	BEDAHA	0,4160	SANGAT TERTINGGAL
12.907	61	KALIMANTAN BARAT	6105	KABUPATEN SINTANG	610514	SERAWAI	6105142004	BEGORI	0,4797	SANGAT TERTINGGAL
12.908	61	KALIMANTAN BARAT	6105	KABUPATEN SINTANG	610514	SERAWAI	6105142005	PAGAR LEBATA	0,5186	TERTINGGAL
12.909	61	KALIMANTAN BARAT	6105	KABUPATEN SINTANG	610514	SERAWAI	6105142006	TONTANG	0,5935	TERTINGGAL
12.910	61	KALIMANTAN BARAT	6105	KABUPATEN SINTANG	610514	SERAWAI	6105142007	KARYA JAYA	0,4973	TERTINGGAL
12.911	61	KALIMANTAN BARAT	6105	KABUPATEN SINTANG	610514	SERAWAI	6105142008	NANGA RIYOI	0,4790	SANGAT TERTINGGAL
12.912	61	KALIMANTAN BARAT	6105	KABUPATEN SINTANG	610514	SERAWAI	6105142009	BUNTUT PONTE	0,4238	SANGAT TERTINGGAL
12.913	61	KALIMANTAN BARAT	6105	KABUPATEN SINTANG	610514	SERAWAI	6105142010	NANGA SEGULANG	0,5011	TERTINGGAL
12.914	61	KALIMANTAN BARAT	6105	KABUPATEN SINTANG	610514	SERAWAI	6105142011	BARAS NABUN	0,5189	TERTINGGAL
12.915	61	KALIMANTAN BARAT	6105	KABUPATEN SINTANG	610514	SERAWAI	6105142012	NANGA JELUNDUNG	0,4992	TERTINGGAL
12.916	61	KALIMANTAN BARAT	6105	KABUPATEN SINTANG	610514	SERAWAI	6105142013	TANJUNG RAYA	0,4659	SANGAT TERTINGGAL
12.917	61	KALIMANTAN BARAT	6105	KABUPATEN SINTANG	610514	SERAWAI	6105142014	TAHAI PERMAI	0,4921	TERTINGGAL
12.918	61	KALIMANTAN BARAT	6105	KABUPATEN SINTANG	610514	SERAWAI	6105142015	MERAKO JAYA	0,5699	TERTINGGAL
12.919	61	KALIMANTAN BARAT	6105	KABUPATEN SINTANG	610514	SERAWAI	6105142016	SAWANG SENGHIANG	0,5316	TERTINGGAL
12.920	61	KALIMANTAN BARAT	6105	KABUPATEN SINTANG	610514	SERAWAI	6105142017	TUNAS HARAPAN	0,4622	SANGAT TERTINGGAL
12.921	61	KALIMANTAN BARAT	6105	KABUPATEN SINTANG	610514	SERAWAI	6105142018	TELUK HARAPAN	0,4476	SANGAT TERTINGGAL
12.922	61	KALIMANTAN BARAT	6105	KABUPATEN SINTANG	610514	SERAWAI	6105142019	GURUNG SENGHIANG	0,3582	SANGAT TERTINGGAL
12.923	61	KALIMANTAN BARAT	6105	KABUPATEN SINTANG	610514	SERAWAI	6105142020	TANJUNG HARAPAN	0,5182	TERTINGGAL
12.924	61	KALIMANTAN BARAT	6105	KABUPATEN SINTANG	610514	SERAWAI	6105142021	RANTAU MALAM	0,5065	TERTINGGAL
12.925	61	KALIMANTAN BARAT	6105	KABUPATEN SINTANG	610514	SERAWAI	6105142022	MENTAJOI	0,5373	TERTINGGAL

NO	KODE PROVINSI	NAMA PROVINSI	KODE KABUPATEN	NAMA KABUPATEN	KODE KECAMATAN	NAMA KECAMATAN	KODE DESA	NAMA DESA	IDM	STATUS IDM
12.926	61	KALIMANTAN BARAT	6105	KABUPATEN SINTANG	610514	SERAWAI	6105142023	NANGA BIHE	0,4581	SANGAT TERTINGGAL
12.927	61	KALIMANTAN BARAT	6105	KABUPATEN SINTANG	610514	SERAWAI	6105142024	NANGA TEKUNGA	0,5068	TERTINGGAL
12.928	61	KALIMANTAN BARAT	6105	KABUPATEN SINTANG	610514	SERAWAI	6105142025	TALIAN SAHABUNG	0,5021	TERTINGGAL
12.929	61	KALIMANTAN BARAT	6105	KABUPATEN SINTANG	610514	SERAWAI	6105142026	BATU KETEBUNG	0,5037	TERTINGGAL
12.930	61	KALIMANTAN BARAT	6105	KABUPATEN SINTANG	610514	SERAWAI	6105142029	TANJUNG BARU	0,5018	TERTINGGAL
12.931	61	KALIMANTAN BARAT	6105	KABUPATEN SINTANG	610514	SERAWAI	6105142030	NUSA TUJUH	0,5170	TERTINGGAL
12.932	61	KALIMANTAN BARAT	6105	KABUPATEN SINTANG	610514	SERAWAI	6105142031	NANGA RUHAN	0,4567	SANGAT TERTINGGAL
12.933	61	KALIMANTAN BARAT	6105	KABUPATEN SINTANG	610514	SERAWAI	6105142032	MEROBOI	0,4619	SANGAT TERTINGGAL
12.934	61	KALIMANTAN BARAT	6105	KABUPATEN SINTANG	610514	SERAWAI	6105142033	PANEKASAN	0,5122	TERTINGGAL
12.935	61	KALIMANTAN BARAT	6105	KABUPATEN SINTANG	610514	SERAWAI	6105142034	TAMAKUNG	0,5049	TERTINGGAL
12.936	61	KALIMANTAN BARAT	6105	KABUPATEN SINTANG	610514	SERAWAI	6105142035	LIMBUR BERNAUNG LESTARI	0,5497	TERTINGGAL
12.937	61	KALIMANTAN BARAT	6105	KABUPATEN SINTANG	610514	SERAWAI	6105142036	MENSULUNG BIO	0,4754	SANGAT TERTINGGAL
12.938	61	KALIMANTAN BARAT	6105	KABUPATEN SINTANG	610514	SERAWAI	6105142037	SABHANG LANDAN	0,3903	SANGAT TERTINGGAL
12.939	61	KALIMANTAN BARAT	6105	KABUPATEN SINTANG	610514	SERAWAI	6105142038	NANGA TANGOI	0,4657	SANGAT TERTINGGAL
12.940	61	KALIMANTAN BARAT	6105	KABUPATEN SINTANG	610515	AMBALAU	6105152002	NANGA AMBALAU	0,4848	SANGAT TERTINGGAL
12.941	61	KALIMANTAN BARAT	6105	KABUPATEN SINTANG	610515	AMBALAU	6105152003	NANGA KESANGE	0,4733	SANGAT TERTINGGAL
12.942	61	KALIMANTAN BARAT	6105	KABUPATEN SINTANG	610515	AMBALAU	6105152004	NANGA MENAKON	0,5140	TERTINGGAL
12.943	61	KALIMANTAN BARAT	6105	KABUPATEN SINTANG	610515	AMBALAU	6105152005	NANGA SAKI	0,4475	SANGAT TERTINGGAL
12.944	61	KALIMANTAN BARAT	6105	KABUPATEN SINTANG	610515	AMBALAU	6105152006	BUNTUT PIMPIN	0,4901	SANGAT TERTINGGAL
12.945	61	KALIMANTAN BARAT	6105	KABUPATEN SINTANG	610515	AMBALAU	6105152007	KEPALA JUNGAI	0,5071	TERTINGGAL
12.946	61	KALIMANTAN BARAT	6105	KABUPATEN SINTANG	610515	AMBALAU	6105152008	TANJUNG ANDAN	0,4949	TERTINGGAL
12.947	61	KALIMANTAN BARAT	6105	KABUPATEN SINTANG	610515	AMBALAU	6105152009	BUNTUT SABON	0,4136	SANGAT TERTINGGAL
12.948	61	KALIMANTAN BARAT	6105	KABUPATEN SINTANG	610515	AMBALAU	6105152010	NANGA KEREMOI	0,5257	TERTINGGAL
12.949	61	KALIMANTAN BARAT	6105	KABUPATEN SINTANG	610515	AMBALAU	6105152011	NANGA MENANTAK	0,5197	TERTINGGAL
12.950	61	KALIMANTAN BARAT	6105	KABUPATEN SINTANG	610515	AMBALAU	6105152012	BUNTUT PURUN	0,4964	TERTINGGAL
12.951	61	KALIMANTAN BARAT	6105	KABUPATEN SINTANG	610515	AMBALAU	6105152013	NANGA SAKAI	0,4257	SANGAT TERTINGGAL
12.952	61	KALIMANTAN BARAT	6105	KABUPATEN SINTANG	610515	AMBALAU	6105152014	NANGA MENTOMOI	0,4637	SANGAT TERTINGGAL
12.953	61	KALIMANTAN BARAT	6105	KABUPATEN SINTANG	610515	AMBALAU	6105152015	SUNGAI TAMBUN	0,3984	SANGAT TERTINGGAL
12.954	61	KALIMANTAN BARAT	6105	KABUPATEN SINTANG	610515	AMBALAU	6105152016	RIAM SABON	0,4022	SANGAT TERTINGGAL
12.955	61	KALIMANTAN BARAT	6105	KABUPATEN SINTANG	610515	AMBALAU	6105152017	NANGA UKAI	0,3982	SANGAT TERTINGGAL
12.956	61	KALIMANTAN BARAT	6105	KABUPATEN SINTANG	610515	AMBALAU	6105152018	MENSUANG	0,4945	TERTINGGAL
12.957	61	KALIMANTAN BARAT	6105	KABUPATEN SINTANG	610515	AMBALAU	6105152019	DAHTAH BUNGA	0,4949	TERTINGGAL
12.958	61	KALIMANTAN BARAT	6105	KABUPATEN SINTANG	610515	AMBALAU	6105152020	LUNJAN TINGANG	0,5879	TERTINGGAL
12.959	61	KALIMANTAN BARAT	6105	KABUPATEN SINTANG	610515	AMBALAU	6105152021	BUKIT TINGGI	0,4932	TERTINGGAL
12.960	61	KALIMANTAN BARAT	6105	KABUPATEN SINTANG	610515	AMBALAU	6105152022	BUKAI TUKUN	0,4841	SANGAT TERTINGGAL
12.961	61	KALIMANTAN BARAT	6105	KABUPATEN SINTANG	610515	AMBALAU	6105152023	NUSA PORING	0,5202	TERTINGGAL
12.962	61	KALIMANTAN BARAT	6105	KABUPATEN SINTANG	610515	AMBALAU	6105152024	PURUT BERIBIT	0,4838	SANGAT TERTINGGAL
12.963	61	KALIMANTAN BARAT	6105	KABUPATEN SINTANG	610515	AMBALAU	6105152025	PULOU SABHANG	0,4964	TERTINGGAL
12.964	61	KALIMANTAN BARAT	6105	KABUPATEN SINTANG	610515	AMBALAU	6105152026	PATIH JEPARA	0,4964	TERTINGGAL
12.965	61	KALIMANTAN BARAT	6105	KABUPATEN SINTANG	610515	AMBALAU	6105152027	KORONG DASO	0,4179	SANGAT TERTINGGAL
12.966	61	KALIMANTAN BARAT	6105	KABUPATEN SINTANG	610515	AMBALAU	6105152028	LUTING MINGAN	0,5140	TERTINGGAL
12.967	61	KALIMANTAN BARAT	6105	KABUPATEN SINTANG	610515	AMBALAU	6105152029	KOLANGAN JUOI	0,5273	TERTINGGAL
12.968	61	KALIMANTAN BARAT	6105	KABUPATEN SINTANG	610515	AMBALAU	6105152030	NANGA RADE	0,4860	SANGAT TERTINGGAL
12.969	61	KALIMANTAN BARAT	6105	KABUPATEN SINTANG	610515	AMBALAU	6105152031	JENGGARANG	0,3932	SANGAT TERTINGGAL
12.970	61	KALIMANTAN BARAT	6105	KABUPATEN SINTANG	610515	AMBALAU	6105152032	DEME	0,4556	SANGAT TERTINGGAL
12.971	61	KALIMANTAN BARAT	6105	KABUPATEN SINTANG	610515	AMBALAU	6105152033	NANGA PAHANGAN	0,4568	SANGAT TERTINGGAL
12.972	61	KALIMANTAN BARAT	6105	KABUPATEN SINTANG	610519	KELAM PERMAI	6105192002	MERPAK	0,5200	TERTINGGAL
12.973	61	KALIMANTAN BARAT	6105	KABUPATEN SINTANG	610519	KELAM PERMAI	6105192012	KARYA JAYA BHAKTI	0,5778	TERTINGGAL
12.974	61	KALIMANTAN BARAT	6105	KABUPATEN SINTANG	610519	KELAM PERMAI	6105192014	LANDAU KODAM	0,5737	TERTINGGAL
12.975	61	KALIMANTAN BARAT	6105	KABUPATEN SINTANG	610519	KELAM PERMAI	6105192015	SUNGAI LABI	0,5578	TERTINGGAL
12.976	61	KALIMANTAN BARAT	6105	KABUPATEN SINTANG	610519	KELAM PERMAI	6105192016	SUNGAI LAIS	0,5743	TERTINGGAL
12.977	61	KALIMANTAN BARAT	6105	KABUPATEN SINTANG	610519	KELAM PERMAI	6105192017	KELAM SEJAHTERA	0,5559	TERTINGGAL
12.978	61	KALIMANTAN BARAT	6105	KABUPATEN SINTANG	610520	SUNGAI TEBELIAN	6105202001	RANSI DAKAN	0,4457	SANGAT TERTINGGAL
12.979	61	KALIMANTAN BARAT	6105	KABUPATEN SINTANG	610520	SUNGAI TEBELIAN	6105202009	BAYA BETUNG	0,5694	TERTINGGAL
12.980	61	KALIMANTAN BARAT	6105	KABUPATEN SINTANG	610520	SUNGAI TEBELIAN	6105202010	BONET ENKABANG	0,5886	TERTINGGAL



NO	KODE PROVINSI	NAMA PROVINSI	KODE KABUPATEN	NAMA KABUPATEN	KODE KECAMATAN	NAMA KECAMATAN	KODE DESA	NAMA DESA	IDM	STATUS IDM
12.981	61	KALIMANTAN BARAT	6105	KABUPATEN SINTANG	610520	SUNGAI TEBELIAN	6105202011	BONET LAMA	0,5846	TERTINGGAL
12.982	61	KALIMANTAN BARAT	6105	KABUPATEN SINTANG	610520	SUNGAI TEBELIAN	6105202019	PENJERNANG	0,5618	TERTINGGAL
12.983	61	KALIMANTAN BARAT	6105	KABUPATEN SINTANG	610520	SUNGAI TEBELIAN	6105202021	RIAM KIJANG	0,5602	TERTINGGAL
12.984	61	KALIMANTAN BARAT	6105	KABUPATEN SINTANG	610520	SUNGAI TEBELIAN	6105202022	BAYA MULYA	0,5719	TERTINGGAL
12.985	61	KALIMANTAN BARAT	6105	KABUPATEN SINTANG	610520	SUNGAI TEBELIAN	6105202024	SABANG SURAI	0,5805	TERTINGGAL
12.986	61	KALIMANTAN BARAT	6105	KABUPATEN SINTANG	610520	SUNGAI TEBELIAN	6105202025	BALAI AGUNG	0,5573	TERTINGGAL
12.987	61	KALIMANTAN BARAT	6105	KABUPATEN SINTANG	610521	BINJAI HULU	6105212001	AMPAR BEDANG	0,4967	TERTINGGAL
12.988	61	KALIMANTAN BARAT	6105	KABUPATEN SINTANG	610521	BINJAI HULU	6105212008	MENSIKU	0,5214	TERTINGGAL
12.989	61	KALIMANTAN BARAT	6105	KABUPATEN SINTANG	610521	BINJAI HULU	6105212009	EMPAKA KABIAU RAYA	0,5968	TERTINGGAL
12.990	61	KALIMANTAN BARAT	6105	KABUPATEN SINTANG	610521	BINJAI HULU	6105212010	SUNGAI RISAP MENSIKU BERSATU	0,5862	TERTINGGAL
12.991	61	KALIMANTAN BARAT	6105	KABUPATEN SINTANG	610521	BINJAI HULU	6105212011	SIMBA RAYA	0,5470	TERTINGGAL
12.992	61	KALIMANTAN BARAT	6106	KABUPATEN KAPUAS HULU	610601	PUTUSSIBAU UTARA	6106012009	NANGA NYABAU	0,5449	TERTINGGAL
12.993	61	KALIMANTAN BARAT	6106	KABUPATEN KAPUAS HULU	610601	PUTUSSIBAU UTARA	6106012011	ARIUNG MENDALAM	0,5452	TERTINGGAL
12.994	61	KALIMANTAN BARAT	6106	KABUPATEN KAPUAS HULU	610601	PUTUSSIBAU UTARA	6106012012	NANGA SAMBUS	0,5752	TERTINGGAL
12.995	61	KALIMANTAN BARAT	6106	KABUPATEN KAPUAS HULU	610601	PUTUSSIBAU UTARA	6106012014	TANJUNG BERUANG	0,5395	TERTINGGAL
12.996	61	KALIMANTAN BARAT	6106	KABUPATEN KAPUAS HULU	610601	PUTUSSIBAU UTARA	6106012017	SUNGAJ ULUK PALIN	0,5657	TERTINGGAL
12.997	61	KALIMANTAN BARAT	6106	KABUPATEN KAPUAS HULU	610601	PUTUSSIBAU UTARA	6106012018	TANJUNG LASA	0,5716	TERTINGGAL
12.998	61	KALIMANTAN BARAT	6106	KABUPATEN KAPUAS HULU	610601	PUTUSSIBAU UTARA	6106012019	LAUK	0,5819	TERTINGGAL
12.999	61	KALIMANTAN BARAT	6106	KABUPATEN KAPUAS HULU	610601	PUTUSSIBAU UTARA	6106012020	JANGKANG	0,5860	TERTINGGAL
13.000	61	KALIMANTAN BARAT	6106	KABUPATEN KAPUAS HULU	610602	BIKA	6106022003	JELEMIK	0,5127	TERTINGGAL
13.001	61	KALIMANTAN BARAT	6106	KABUPATEN KAPUAS HULU	610602	BIKA	6106022008	BIKA HULU	0,5349	TERTINGGAL
13.002	61	KALIMANTAN BARAT	6106	KABUPATEN KAPUAS HULU	610602	BIKA	6106022010	MELAPI MANDAY	0,5425	TERTINGGAL
13.003	61	KALIMANTAN BARAT	6106	KABUPATEN KAPUAS HULU	610602	BIKA	6106022011	PENYELUANG	0,5471	TERTINGGAL
13.004	61	KALIMANTAN BARAT	6106	KABUPATEN KAPUAS HULU	610602	BIKA	6106022012	JONGKONG MANDAY	0,5299	TERTINGGAL
13.005	61	KALIMANTAN BARAT	6106	KABUPATEN KAPUAS HULU	610603	EMBALOH HILIR	6106032002	KELILING SEMULUNG	0,5449	TERTINGGAL
13.006	61	KALIMANTAN BARAT	6106	KABUPATEN KAPUAS HULU	610603	EMBALOH HILIR	6106032006	LAWIK	0,5506	TERTINGGAL
13.007	61	KALIMANTAN BARAT	6106	KABUPATEN KAPUAS HULU	610603	EMBALOH HILIR	6106032007	NANGA LAUK	0,5273	TERTINGGAL
13.008	61	KALIMANTAN BARAT	6106	KABUPATEN KAPUAS HULU	610603	EMBALOH HILIR	6106032009	KIRIN NANGKA	0,5903	TERTINGGAL
13.009	61	KALIMANTAN BARAT	6106	KABUPATEN KAPUAS HULU	610603	EMBALOH HILIR	6106032010	PALA PINTAS	0,5821	TERTINGGAL
13.010	61	KALIMANTAN BARAT	6106	KABUPATEN KAPUAS HULU	610603	EMBALOH HILIR	6106032011	UJUNG BAYUR	0,5733	TERTINGGAL
13.011	61	KALIMANTAN BARAT	6106	KABUPATEN KAPUAS HULU	610603	EMBALOH HILIR	6106032012	BELATUNG	0,5360	TERTINGGAL
13.012	61	KALIMANTAN BARAT	6106	KABUPATEN KAPUAS HULU	610605	BUNUT HILIR	6106052003	TELUK AUR	0,5454	TERTINGGAL
13.013	61	KALIMANTAN BARAT	6106	KABUPATEN KAPUAS HULU	610605	BUNUT HILIR	6106052010	ENTIBAB	0,4930	TERTINGGAL
13.014	61	KALIMANTAN BARAT	6106	KABUPATEN KAPUAS HULU	610605	BUNUT HILIR	6106052012	EMPANGAU HILIR	0,5743	TERTINGGAL
13.015	61	KALIMANTAN BARAT	6106	KABUPATEN KAPUAS HULU	610606	BUNUT HULU	6106062004	NANGA DUA	0,4944	TERTINGGAL
13.016	61	KALIMANTAN BARAT	6106	KABUPATEN KAPUAS HULU	610606	BUNUT HULU	6106062008	BATU TIGA	0,5321	TERTINGGAL
13.017	61	KALIMANTAN BARAT	6106	KABUPATEN KAPUAS HULU	610606	BUNUT HULU	6106062010	SEGITAK	0,5503	TERTINGGAL
13.018	61	KALIMANTAN BARAT	6106	KABUPATEN KAPUAS HULU	610607	JONGKONG	6106072005	UJUNG SAID	0,4743	SANGAT TERTINGGAL
13.019	61	KALIMANTAN BARAT	6106	KABUPATEN KAPUAS HULU	610608	HULU GURUNG	6106082002	LANDAU KUMPANG	0,5043	TERTINGGAL
13.020	61	KALIMANTAN BARAT	6106	KABUPATEN KAPUAS HULU	610608	HULU GURUNG	6106082003	NANGA YEN	0,4982	TERTINGGAL
13.021	61	KALIMANTAN BARAT	6106	KABUPATEN KAPUAS HULU	610608	HULU GURUNG	6106082006	KELAKAR	0,5659	TERTINGGAL
13.022	61	KALIMANTAN BARAT	6106	KABUPATEN KAPUAS HULU	610608	HULU GURUNG	6106082009	TANI MAKMUR	0,5962	TERTINGGAL
13.023	61	KALIMANTAN BARAT	6106	KABUPATEN KAPUAS HULU	610608	HULU GURUNG	6106082011	BERINGIN	0,5303	TERTINGGAL
13.024	61	KALIMANTAN BARAT	6106	KABUPATEN KAPUAS HULU	610608	HULU GURUNG	6106082014	TUNAS MUDA	0,5449	TERTINGGAL
13.025	61	KALIMANTAN BARAT	6106	KABUPATEN KAPUAS HULU	610608	HULU GURUNG	6106082015	KARYA MANDIRI	0,5976	TERTINGGAL
13.026	61	KALIMANTAN BARAT	6106	KABUPATEN KAPUAS HULU	610609	SELIMBAU	6106092002	GUDANG HILIR	0,5506	TERTINGGAL
13.027	61	KALIMANTAN BARAT	6106	KABUPATEN KAPUAS HULU	610609	SELIMBAU	6106092018	MAWAN	0,5940	TERTINGGAL
13.028	61	KALIMANTAN BARAT	6106	KABUPATEN KAPUAS HULU	610611	SEBERUANG	6106112008	EMPERIANG	0,5356	TERTINGGAL
13.029	61	KALIMANTAN BARAT	6106	KABUPATEN KAPUAS HULU	610611	SEBERUANG	6106112011	TANJUNG KELILING	0,4938	TERTINGGAL
13.030	61	KALIMANTAN BARAT	6106	KABUPATEN KAPUAS HULU	610612	BATANG LUPAR	6106122001	SETULANG	0,5608	TERTINGGAL
13.031	61	KALIMANTAN BARAT	6106	KABUPATEN KAPUAS HULU	610612	BATANG LUPAR	6106122003	SUNGAJ AJUNG	0,5890	TERTINGGAL
13.032	61	KALIMANTAN BARAT	6106	KABUPATEN KAPUAS HULU	610612	BATANG LUPAR	6106122007	MELEMA	0,5497	TERTINGGAL
13.033	61	KALIMANTAN BARAT	6106	KABUPATEN KAPUAS HULU	610612	BATANG LUPAR	6106122010	LABIAN IRA'ANG	0,5359	TERTINGGAL
13.034	61	KALIMANTAN BARAT	6106	KABUPATEN KAPUAS HULU	610613	EMPANANG	6106132006	LAJA SANDANG	0,5855	TERTINGGAL
13.035	61	KALIMANTAN BARAT	6106	KABUPATEN KAPUAS HULU	610615	SILAT HILIR	6106152002	BARU	0,5065	TERTINGGAL

NO	KODE PROVINSI	NAMA PROVINSI	KODE KABUPATEN	NAMA KABUPATEN	KODE KECAMATAN	NAMA KECAMATAN	KODE DESA	NAMA DESA	IDM	STATUS IDM
13.036	61	KALIMANTAN BARAT	6106	KABUPATEN KAPUAS HULU	610615	SILAT HILIR	6106152003	PANGERAN	0,5908	TERTINGGAL
13.037	61	KALIMANTAN BARAT	6106	KABUPATEN KAPUAS HULU	610615	SILAT HILIR	6106152008	NANGA NUAR	0,5590	TERTINGGAL
13.038	61	KALIMANTAN BARAT	6106	KABUPATEN KAPUAS HULU	610615	SILAT HILIR	6106152012	RUMBIH	0,5114	TERTINGGAL
13.039	61	KALIMANTAN BARAT	6106	KABUPATEN KAPUAS HULU	610616	SILAT HULU	6106162002	BELIMBING	0,5295	TERTINGGAL
13.040	61	KALIMANTAN BARAT	6106	KABUPATEN KAPUAS HULU	610616	SILAT HULU	6106162004	LANDAU BADAI	0,5916	TERTINGGAL
13.041	61	KALIMANTAN BARAT	6106	KABUPATEN KAPUAS HULU	610616	SILAT HULU	6106162005	NANGA LUNGU	0,5771	TERTINGGAL
13.042	61	KALIMANTAN BARAT	6106	KABUPATEN KAPUAS HULU	610616	SILAT HULU	6106162006	NANGA LUAN	0,5076	TERTINGGAL
13.043	61	KALIMANTAN BARAT	6106	KABUPATEN KAPUAS HULU	610616	SILAT HULU	6106162007	RIAM TAPANG	0,5413	TERTINGGAL
13.044	61	KALIMANTAN BARAT	6106	KABUPATEN KAPUAS HULU	610616	SILAT HULU	6106162010	PERJUK	0,4946	TERTINGGAL
13.045	61	KALIMANTAN BARAT	6106	KABUPATEN KAPUAS HULU	610616	SILAT HULU	6106162011	LANDAU RANTAU	0,5001	TERTINGGAL
13.046	61	KALIMANTAN BARAT	6106	KABUPATEN KAPUAS HULU	610616	SILAT HULU	6106162012	ENTEBI	0,4708	SANGAT TERTINGGAL
13.047	61	KALIMANTAN BARAT	6106	KABUPATEN KAPUAS HULU	610616	SILAT HULU	6106162013	SELANGKAI	0,5414	TERTINGGAL
13.048	61	KALIMANTAN BARAT	6106	KABUPATEN KAPUAS HULU	610617	PUTUSSIBAU SELATAN	6106172023	KEREHO	0,5311	TERTINGGAL
13.049	61	KALIMANTAN BARAT	6106	KABUPATEN KAPUAS HULU	610618	KALIS	6106182001	NANGA SEBINTANG	0,5786	TERTINGGAL
13.050	61	KALIMANTAN BARAT	6106	KABUPATEN KAPUAS HULU	610618	KALIS	6106182002	NANGA LEBANGAN	0,5527	TERTINGGAL
13.051	61	KALIMANTAN BARAT	6106	KABUPATEN KAPUAS HULU	610618	KALIS	6106182004	NANGA RAUN	0,5476	TERTINGGAL
13.052	61	KALIMANTAN BARAT	6106	KABUPATEN KAPUAS HULU	610618	KALIS	6106182005	BAHENAP	0,4919	TERTINGGAL
13.053	61	KALIMANTAN BARAT	6106	KABUPATEN KAPUAS HULU	610618	KALIS	6106182008	KENSURAY	0,5152	TERTINGGAL
13.054	61	KALIMANTAN BARAT	6106	KABUPATEN KAPUAS HULU	610618	KALIS	6106182009	RANTAU KALIS	0,5267	TERTINGGAL
13.055	61	KALIMANTAN BARAT	6106	KABUPATEN KAPUAS HULU	610618	KALIS	6106182010	KALIS RAYA	0,5384	TERTINGGAL
13.056	61	KALIMANTAN BARAT	6106	KABUPATEN KAPUAS HULU	610618	KALIS	6106182012	SEMERANTAU	0,5368	TERTINGGAL
13.057	61	KALIMANTAN BARAT	6106	KABUPATEN KAPUAS HULU	610618	KALIS	6106182013	TAPANG DA'AN	0,5508	TERTINGGAL
13.058	61	KALIMANTAN BARAT	6106	KABUPATEN KAPUAS HULU	610618	KALIS	6106182014	SEGIAM	0,5230	TERTINGGAL
13.059	61	KALIMANTAN BARAT	6106	KABUPATEN KAPUAS HULU	610618	KALIS	6106182016	RIBANG KADENG	0,5507	TERTINGGAL
13.060	61	KALIMANTAN BARAT	6106	KABUPATEN KAPUAS HULU	610618	KALIS	6106182017	RANTAU BUMBUN	0,5174	TERTINGGAL
13.061	61	KALIMANTAN BARAT	6106	KABUPATEN KAPUAS HULU	610618	KALIS	6106182018	PENIUANG	0,5374	TERTINGGAL
13.062	61	KALIMANTAN BARAT	6106	KABUPATEN KAPUAS HULU	610619	BOYAN TANJUNG	6106192012	LANDAU MENTAIL	0,5524	TERTINGGAL
13.063	61	KALIMANTAN BARAT	6106	KABUPATEN KAPUAS HULU	610620	MENTEBAH	6106202004	KEPALA GURUNG	0,3976	SANGAT TERTINGGAL
13.064	61	KALIMANTAN BARAT	6106	KABUPATEN KAPUAS HULU	610620	MENTEBAH	6106202005	TANJUNG	0,5492	TERTINGGAL
13.065	61	KALIMANTAN BARAT	6106	KABUPATEN KAPUAS HULU	610620	MENTEBAH	6106202007	TANGAI JAYA	0,5749	TERTINGGAL
13.066	61	KALIMANTAN BARAT	6106	KABUPATEN KAPUAS HULU	610622	SUHAID	6106222009	JONGKONG HULU	0,5854	TERTINGGAL
13.067	61	KALIMANTAN BARAT	6106	KABUPATEN KAPUAS HULU	610622	SUHAID	6106222011	LUBUK PENGAIL	0,5011	TERTINGGAL
13.068	61	KALIMANTAN BARAT	6106	KABUPATEN KAPUAS HULU	610623	PURING KENCANA	6106232002	MERAKAI PANJANG	0,5911	TERTINGGAL
13.069	61	KALIMANTAN BARAT	6106	KABUPATEN KAPUAS HULU	610623	PURING KENCANA	6106232004	KANTUK BUNUT	0,5710	TERTINGGAL
13.070	61	KALIMANTAN BARAT	6107	KABUPATEN BENGKAYANG	610703	LEDO	6107032004	RODAYA	0,5860	TERTINGGAL
13.071	61	KALIMANTAN BARAT	6107	KABUPATEN BENGKAYANG	610703	LEDO	6107032005	DAYUNG	0,5265	TERTINGGAL
13.072	61	KALIMANTAN BARAT	6107	KABUPATEN BENGKAYANG	610703	LEDO	6107032011	LOMBA KARYA	0,5933	TERTINGGAL
13.073	61	KALIMANTAN BARAT	6107	KABUPATEN BENGKAYANG	610703	LEDO	6107032012	SIDAI	0,5132	TERTINGGAL
13.074	61	KALIMANTAN BARAT	6107	KABUPATEN BENGKAYANG	610703	LEDO	6107032013	SELES	0,5335	TERTINGGAL
13.075	61	KALIMANTAN BARAT	6107	KABUPATEN BENGKAYANG	610703	LEDO	6107032021	SUKA JAYA	0,5422	TERTINGGAL
13.076	61	KALIMANTAN BARAT	6107	KABUPATEN BENGKAYANG	610705	SELUAS	6107052002	BENGKAWAN	0,5399	TERTINGGAL
13.077	61	KALIMANTAN BARAT	6107	KABUPATEN BENGKAYANG	610705	SELUAS	6107052005	KALON	0,5368	TERTINGGAL
13.078	61	KALIMANTAN BARAT	6107	KABUPATEN BENGKAYANG	610705	SELUAS	6107052006	SETANGAU JAYA	0,5513	TERTINGGAL
13.079	61	KALIMANTAN BARAT	6107	KABUPATEN BENGKAYANG	610706	SANGGAU LEDO	6107062004	DANTI	0,4986	TERTINGGAL
13.080	61	KALIMANTAN BARAT	6107	KABUPATEN BENGKAYANG	610707	JAGOI BABANG	6107072008	SEMUNYING JAYA	0,5026	TERTINGGAL
13.081	61	KALIMANTAN BARAT	6107	KABUPATEN BENGKAYANG	610707	JAGOI BABANG	6107072009	SINAR BARU	0,5057	TERTINGGAL
13.082	61	KALIMANTAN BARAT	6107	KABUPATEN BENGKAYANG	610708	MONTERADO	6107082006	NEK GINAP	0,5614	TERTINGGAL
13.083	61	KALIMANTAN BARAT	6107	KABUPATEN BENGKAYANG	610708	MONTERADO	6107082011	JAHANDUNG	0,5678	TERTINGGAL
13.084	61	KALIMANTAN BARAT	6107	KABUPATEN BENGKAYANG	610708	MONTERADO	6107082012	SERINDU	0,5676	TERTINGGAL
13.085	61	KALIMANTAN BARAT	6107	KABUPATEN BENGKAYANG	610709	TERIAK	6107092002	SUMBER KARYA	0,5192	TERTINGGAL
13.086	61	KALIMANTAN BARAT	6107	KABUPATEN BENGKAYANG	610709	TERIAK	6107092004	BANGUN SARI	0,5413	TERTINGGAL
13.087	61	KALIMANTAN BARAT	6107	KABUPATEN BENGKAYANG	610709	TERIAK	6107092006	MALO JELAYAN	0,5949	TERTINGGAL
13.088	61	KALIMANTAN BARAT	6107	KABUPATEN BENGKAYANG	610709	TERIAK	6107092007	AMPAR BENTENG	0,5399	TERTINGGAL
13.089	61	KALIMANTAN BARAT	6107	KABUPATEN BENGKAYANG	610709	TERIAK	6107092008	TANJUNG	0,5081	TERTINGGAL
13.090	61	KALIMANTAN BARAT	6107	KABUPATEN BENGKAYANG	610709	TERIAK	6107092009	TELIDIK	0,5165	TERTINGGAL



NO	KODE PROVINSI	NAMA PROVINSI	KODE KABUPATEN	NAMA KABUPATEN	KODE KECAMATAN	NAMA KECAMATAN	KODE DESA	NAMA DESA	IDM	STATUS IDM
13.091	61	KALIMANTAN BARAT	6107	KABUPATEN BENGKAYANG	610709	TERIAK	6107092013	LULANG	0,5881	TERTINGGAL
13.092	61	KALIMANTAN BARAT	6107	KABUPATEN BENGKAYANG	610709	TERIAK	6107092014	BENTENG	0,5335	TERTINGGAL
13.093	61	KALIMANTAN BARAT	6107	KABUPATEN BENGKAYANG	610709	TERIAK	6107092017	TEMIA SIO	0,5432	TERTINGGAL
13.094	61	KALIMANTAN BARAT	6107	KABUPATEN BENGKAYANG	610709	TERIAK	6107092018	BANA	0,5292	TERTINGGAL
13.095	61	KALIMANTAN BARAT	6107	KABUPATEN BENGKAYANG	610710	SUTI SEMARANG	6107102001	NANGKA	0,5127	TERTINGGAL
13.096	61	KALIMANTAN BARAT	6107	KABUPATEN BENGKAYANG	610710	SUTI SEMARANG	6107102002	MUHI BERSATU	0,4721	SANGAT TERTINGGAL
13.097	61	KALIMANTAN BARAT	6107	KABUPATEN BENGKAYANG	610710	SUTI SEMARANG	6107102003	SUKA MAJU	0,4027	SANGAT TERTINGGAL
13.098	61	KALIMANTAN BARAT	6107	KABUPATEN BENGKAYANG	610710	SUTI SEMARANG	6107102005	KIUNG	0,4921	TERTINGGAL
13.099	61	KALIMANTAN BARAT	6107	KABUPATEN BENGKAYANG	610710	SUTI SEMARANG	6107102006	KELAYUK	0,5259	TERTINGGAL
13.100	61	KALIMANTAN BARAT	6107	KABUPATEN BENGKAYANG	610710	SUTI SEMARANG	6107102008	TAPEN	0,5081	TERTINGGAL
13.101	61	KALIMANTAN BARAT	6107	KABUPATEN BENGKAYANG	610711	CAPKALA	6107112003	SETANDUK	0,5754	TERTINGGAL
13.102	61	KALIMANTAN BARAT	6107	KABUPATEN BENGKAYANG	610711	CAPKALA	6107112004	ARIS	0,5563	TERTINGGAL
13.103	61	KALIMANTAN BARAT	6107	KABUPATEN BENGKAYANG	610711	CAPKALA	6107112005	SEBANDUT	0,5230	TERTINGGAL
13.104	61	KALIMANTAN BARAT	6107	KABUPATEN BENGKAYANG	610712	SIDING	6107122002	SUNGKUNG I	0,5171	TERTINGGAL
13.105	61	KALIMANTAN BARAT	6107	KABUPATEN BENGKAYANG	610712	SIDING	6107122005	HLI BUIE	0,5016	TERTINGGAL
13.106	61	KALIMANTAN BARAT	6107	KABUPATEN BENGKAYANG	610712	SIDING	6107122006	TANGGUH	0,4976	TERTINGGAL
13.107	61	KALIMANTAN BARAT	6107	KABUPATEN BENGKAYANG	610712	SIDING	6107122007	SUNGKUNG II	0,5038	TERTINGGAL
13.108	61	KALIMANTAN BARAT	6107	KABUPATEN BENGKAYANG	610712	SIDING	6107122008	SUNGKUNG III	0,4965	TERTINGGAL
13.109	61	KALIMANTAN BARAT	6107	KABUPATEN BENGKAYANG	610712	SIDING	6107122009	TAMONG	0,4956	TERTINGGAL
13.110	61	KALIMANTAN BARAT	6107	KABUPATEN BENGKAYANG	610712	SIDING	6107122010	TAWANG	0,5237	TERTINGGAL
13.111	61	KALIMANTAN BARAT	6107	KABUPATEN BENGKAYANG	610713	LUMAR	6107132003	SEREN SELIMBAU	0,4908	TERTINGGAL
13.112	61	KALIMANTAN BARAT	6107	KABUPATEN BENGKAYANG	610714	SUNGAI BETUNG	6107142002	SUKA BANGUN	0,5452	TERTINGGAL
13.113	61	KALIMANTAN BARAT	6107	KABUPATEN BENGKAYANG	610714	SUNGAI BETUNG	6107142003	KARYA BHAKTI	0,5355	TERTINGGAL
13.114	61	KALIMANTAN BARAT	6107	KABUPATEN BENGKAYANG	610716	LEMBAH BAWANG	6107162001	SAKA TARU	0,5094	TERTINGGAL
13.115	61	KALIMANTAN BARAT	6107	KABUPATEN BENGKAYANG	610716	LEMBAH BAWANG	6107162002	LEMBAH BAWANG	0,5090	TERTINGGAL
13.116	61	KALIMANTAN BARAT	6107	KABUPATEN BENGKAYANG	610716	LEMBAH BAWANG	6107162003	JANYAT	0,5019	TERTINGGAL
13.117	61	KALIMANTAN BARAT	6107	KABUPATEN BENGKAYANG	610716	LEMBAH BAWANG	6107162006	PAPAN TEMBAWANG	0,5641	TERTINGGAL
13.118	61	KALIMANTAN BARAT	6107	KABUPATEN BENGKAYANG	610716	LEMBAH BAWANG	6107162007	GODANG DAMAR	0,5892	TERTINGGAL
13.119	61	KALIMANTAN BARAT	6107	KABUPATEN BENGKAYANG	610716	LEMBAH BAWANG	6107162008	KINANDE	0,5268	TERTINGGAL
13.120	61	KALIMANTAN BARAT	6108	KABUPATEN LANDAK	610801	NGABANG	6108012004	MUNGGU	0,5438	TERTINGGAL
13.121	61	KALIMANTAN BARAT	6108	KABUPATEN LANDAK	610801	NGABANG	6108012005	AMBOYO UTARA	0,5351	TERTINGGAL
13.122	61	KALIMANTAN BARAT	6108	KABUPATEN LANDAK	610801	NGABANG	6108012006	SUNGAI KELI	0,5716	TERTINGGAL
13.123	61	KALIMANTAN BARAT	6108	KABUPATEN LANDAK	610801	NGABANG	6108012007	RASAN	0,3846	SANGAT TERTINGGAL
13.124	61	KALIMANTAN BARAT	6108	KABUPATEN LANDAK	610801	NGABANG	6108012008	MU'UN	0,5257	TERTINGGAL
13.125	61	KALIMANTAN BARAT	6108	KABUPATEN LANDAK	610801	NGABANG	6108012009	AMBARANG	0,5154	TERTINGGAL
13.126	61	KALIMANTAN BARAT	6108	KABUPATEN LANDAK	610801	NGABANG	6108012010	ENGKADU	0,5937	TERTINGGAL
13.127	61	KALIMANTAN BARAT	6108	KABUPATEN LANDAK	610801	NGABANG	6108012011	AMANG	0,5422	TERTINGGAL
13.128	61	KALIMANTAN BARAT	6108	KABUPATEN LANDAK	610801	NGABANG	6108012012	PENYAHU DANGKU	0,5501	TERTINGGAL
13.129	61	KALIMANTAN BARAT	6108	KABUPATEN LANDAK	610801	NGABANG	6108012013	ANTAN RAYAN	0,5059	TERTINGGAL
13.130	61	KALIMANTAN BARAT	6108	KABUPATEN LANDAK	610801	NGABANG	6108012015	TEBEDAK	0,5959	TERTINGGAL
13.131	61	KALIMANTAN BARAT	6108	KABUPATEN LANDAK	610801	NGABANG	6108012016	TEMIANG SAWI	0,5801	TERTINGGAL
13.132	61	KALIMANTAN BARAT	6108	KABUPATEN LANDAK	610801	NGABANG	6108012017	AMBOYO SELATAN	0,5010	TERTINGGAL
13.133	61	KALIMANTAN BARAT	6108	KABUPATEN LANDAK	610801	NGABANG	6108012018	SEBRANG	0,5121	TERTINGGAL
13.134	61	KALIMANTAN BARAT	6108	KABUPATEN LANDAK	610801	NGABANG	6108012019	PAK MAYAM	0,4414	SANGAT TERTINGGAL
13.135	61	KALIMANTAN BARAT	6108	KABUPATEN LANDAK	610802	MEMPAWAH HULU	6108022002	SAILO	0,5241	TERTINGGAL
13.136	61	KALIMANTAN BARAT	6108	KABUPATEN LANDAK	610802	MEMPAWAH HULU	6108022003	MENTONYEK	0,5492	TERTINGGAL
13.137	61	KALIMANTAN BARAT	6108	KABUPATEN LANDAK	610802	MEMPAWAH HULU	6108022004	SAMPURO	0,5135	TERTINGGAL
13.138	61	KALIMANTAN BARAT	6108	KABUPATEN LANDAK	610802	MEMPAWAH HULU	6108022005	SALA'AS	0,5729	TERTINGGAL
13.139	61	KALIMANTAN BARAT	6108	KABUPATEN LANDAK	610802	MEMPAWAH HULU	6108022006	SABAKA	0,4611	SANGAT TERTINGGAL
13.140	61	KALIMANTAN BARAT	6108	KABUPATEN LANDAK	610802	MEMPAWAH HULU	6108022007	TUNANG	0,5908	TERTINGGAL
13.141	61	KALIMANTAN BARAT	6108	KABUPATEN LANDAK	610802	MEMPAWAH HULU	6108022009	SUNGAI LAKI	0,4976	TERTINGGAL
13.142	61	KALIMANTAN BARAT	6108	KABUPATEN LANDAK	610802	MEMPAWAH HULU	6108022014	TIANG TANJUNG	0,5768	TERTINGGAL
13.143	61	KALIMANTAN BARAT	6108	KABUPATEN LANDAK	610802	MEMPAWAH HULU	6108022017	PAHOKNG	0,3999	SANGAT TERTINGGAL
13.144	61	KALIMANTAN BARAT	6108	KABUPATEN LANDAK	610802	MEMPAWAH HULU	6108022018	GARU	0,5232	TERTINGGAL
13.145	61	KALIMANTAN BARAT	6108	KABUPATEN LANDAK	610802	MEMPAWAH HULU	6108022019	BILAYUK	0,5781	TERTINGGAL

NO	KODE PROVINSI	NAMA PROVINSI	KODE KABUPATEN	NAMA KABUPATEN	KODE KECAMATAN	NAMA KECAMATAN	KODE DESA	NAMA DESA	IDM	STATUS IDM
13.146	61	KALIMANTAN BARAT	6108	KABUPATEN LANDAK	610802	MEMPAWAH HULU	6108022020	CAOKNG	0,5227	TERTINGGAL
13.147	61	KALIMANTAN BARAT	6108	KABUPATEN LANDAK	610802	MEMPAWAH HULU	6108022021	SALUMANG	0,5300	TERTINGGAL
13.148	61	KALIMANTAN BARAT	6108	KABUPATEN LANDAK	610802	MEMPAWAH HULU	6108022022	ANSLOK	0,4410	SANGAT TERTINGGAL
13.149	61	KALIMANTAN BARAT	6108	KABUPATEN LANDAK	610802	MEMPAWAH HULU	6108022023	BABATN	0,4629	SANGAT TERTINGGAL
13.150	61	KALIMANTAN BARAT	6108	KABUPATEN LANDAK	610802	MEMPAWAH HULU	6108022024	PARIGI	0,4474	SANGAT TERTINGGAL
13.151	61	KALIMANTAN BARAT	6108	KABUPATEN LANDAK	610803	MENJALIN	6108032001	SEPAHAT	0,5970	TERTINGGAL
13.152	61	KALIMANTAN BARAT	6108	KABUPATEN LANDAK	610803	MENJALIN	6108032003	BENGKAWA	0,5549	TERTINGGAL
13.153	61	KALIMANTAN BARAT	6108	KABUPATEN LANDAK	610803	MENJALIN	6108032004	TEMPOAK	0,5027	TERTINGGAL
13.154	61	KALIMANTAN BARAT	6108	KABUPATEN LANDAK	610803	MENJALIN	6108032005	RE'ES	0,4929	TERTINGGAL
13.155	61	KALIMANTAN BARAT	6108	KABUPATEN LANDAK	610803	MENJALIN	6108032006	RABA	0,4968	TERTINGGAL
13.156	61	KALIMANTAN BARAT	6108	KABUPATEN LANDAK	610803	MENJALIN	6108032007	NANGKA	0,4949	TERTINGGAL
13.157	61	KALIMANTAN BARAT	6108	KABUPATEN LANDAK	610804	MANDOR	6108042002	SEMENOK	0,5116	TERTINGGAL
13.158	61	KALIMANTAN BARAT	6108	KABUPATEN LANDAK	610804	MANDOR	6108042003	MENGKUNYIT	0,4886	SANGAT TERTINGGAL
13.159	61	KALIMANTAN BARAT	6108	KABUPATEN LANDAK	610804	MANDOR	6108042004	BEBATUNG	0,5032	TERTINGGAL
13.160	61	KALIMANTAN BARAT	6108	KABUPATEN LANDAK	610804	MANDOR	6108042006	SUMSUM	0,5243	TERTINGGAL
13.161	61	KALIMANTAN BARAT	6108	KABUPATEN LANDAK	610804	MANDOR	6108042007	SEKILAP	0,5067	TERTINGGAL
13.162	61	KALIMANTAN BARAT	6108	KABUPATEN LANDAK	610804	MANDOR	6108042009	KERAMAS	0,5832	TERTINGGAL
13.163	61	KALIMANTAN BARAT	6108	KABUPATEN LANDAK	610804	MANDOR	6108042010	PONGOK	0,4832	SANGAT TERTINGGAL
13.164	61	KALIMANTAN BARAT	6108	KABUPATEN LANDAK	610804	MANDOR	6108042012	SELUTUNG	0,4689	SANGAT TERTINGGAL
13.165	61	KALIMANTAN BARAT	6108	KABUPATEN LANDAK	610804	MANDOR	6108042014	SIMPANG KASTURI	0,5365	TERTINGGAL
13.166	61	KALIMANTAN BARAT	6108	KABUPATEN LANDAK	610804	MANDOR	6108042015	SALATIGA	0,5806	TERTINGGAL
13.167	61	KALIMANTAN BARAT	6108	KABUPATEN LANDAK	610804	MANDOR	6108042017	NGARAK	0,5208	TERTINGGAL
13.168	61	KALIMANTAN BARAT	6108	KABUPATEN LANDAK	610805	AIR BESAR	6108052003	JAMBU TEMBAWANG	0,5524	TERTINGGAL
13.169	61	KALIMANTAN BARAT	6108	KABUPATEN LANDAK	610805	AIR BESAR	6108052005	MERAYUH	0,5322	TERTINGGAL
13.170	61	KALIMANTAN BARAT	6108	KABUPATEN LANDAK	610805	AIR BESAR	6108052006	NYARI	0,5413	TERTINGGAL
13.171	61	KALIMANTAN BARAT	6108	KABUPATEN LANDAK	610805	AIR BESAR	6108052007	SEKENDAL	0,4908	TERTINGGAL
13.172	61	KALIMANTAN BARAT	6108	KABUPATEN LANDAK	610805	AIR BESAR	6108052008	SEMUNTIK	0,5332	TERTINGGAL
13.173	61	KALIMANTAN BARAT	6108	KABUPATEN LANDAK	610805	AIR BESAR	6108052009	TEMYOYOK	0,5267	TERTINGGAL
13.174	61	KALIMANTAN BARAT	6108	KABUPATEN LANDAK	610805	AIR BESAR	6108052010	ENGKADIK PADE	0,4800	SANGAT TERTINGGAL
13.175	61	KALIMANTAN BARAT	6108	KABUPATEN LANDAK	610805	AIR BESAR	6108052011	DANGE AJI	0,5021	TERTINGGAL
13.176	61	KALIMANTAN BARAT	6108	KABUPATEN LANDAK	610805	AIR BESAR	6108052012	TENGUWE	0,5208	TERTINGGAL
13.177	61	KALIMANTAN BARAT	6108	KABUPATEN LANDAK	610805	AIR BESAR	6108052013	PAREK	0,5565	TERTINGGAL
13.178	61	KALIMANTAN BARAT	6108	KABUPATEN LANDAK	610805	AIR BESAR	6108052014	BENTIANG MADOMANG	0,5300	TERTINGGAL
13.179	61	KALIMANTAN BARAT	6108	KABUPATEN LANDAK	610805	AIR BESAR	6108052015	TENGON	0,4999	TERTINGGAL
13.180	61	KALIMANTAN BARAT	6108	KABUPATEN LANDAK	610805	AIR BESAR	6108052016	SEMPATUNG LAWEK	0,5230	TERTINGGAL
13.181	61	KALIMANTAN BARAT	6108	KABUPATEN LANDAK	610806	MENYUKE	6108062002	MAMEK	0,5262	TERTINGGAL
13.182	61	KALIMANTAN BARAT	6108	KABUPATEN LANDAK	610806	MENYUKE	6108062003	ANSANG	0,5674	TERTINGGAL
13.183	61	KALIMANTAN BARAT	6108	KABUPATEN LANDAK	610806	MENYUKE	6108062004	KAYU ARA	0,5248	TERTINGGAL
13.184	61	KALIMANTAN BARAT	6108	KABUPATEN LANDAK	610806	MENYUKE	6108062005	ANGKARAS	0,5102	TERTINGGAL
13.185	61	KALIMANTAN BARAT	6108	KABUPATEN LANDAK	610806	MENYUKE	6108062006	LADANGAN	0,5213	TERTINGGAL
13.186	61	KALIMANTAN BARAT	6108	KABUPATEN LANDAK	610806	MENYUKE	6108062009	SONGGA	0,5022	TERTINGGAL
13.187	61	KALIMANTAN BARAT	6108	KABUPATEN LANDAK	610806	MENYUKE	6108062010	SIDAN	0,5000	TERTINGGAL
13.188	61	KALIMANTAN BARAT	6108	KABUPATEN LANDAK	610806	MENYUKE	6108062011	BERINANG MAYUN	0,5159	TERTINGGAL
13.189	61	KALIMANTAN BARAT	6108	KABUPATEN LANDAK	610806	MENYUKE	6108062013	LINTAH BETUNG	0,5027	TERTINGGAL
13.190	61	KALIMANTAN BARAT	6108	KABUPATEN LANDAK	610806	MENYUKE	6108062014	ANIK DINGIR	0,5348	TERTINGGAL
13.191	61	KALIMANTAN BARAT	6108	KABUPATEN LANDAK	610806	MENYUKE	6108062015	BAGAK	0,5099	TERTINGGAL
13.192	61	KALIMANTAN BARAT	6108	KABUPATEN LANDAK	610806	MENYUKE	6108062016	TOLOK	0,4970	TERTINGGAL
13.193	61	KALIMANTAN BARAT	6108	KABUPATEN LANDAK	610806	MENYUKE	6108062017	SUNGAI LUBANG	0,5299	TERTINGGAL
13.194	61	KALIMANTAN BARAT	6108	KABUPATEN LANDAK	610806	MENYUKE	6108062018	TA'AS	0,5038	TERTINGGAL
13.195	61	KALIMANTAN BARAT	6108	KABUPATEN LANDAK	610806	MENYUKE	6108062019	ONGKOL PADANG	0,5021	TERTINGGAL
13.196	61	KALIMANTAN BARAT	6108	KABUPATEN LANDAK	610807	SENGAH TEMILA	6108072003	SEBATHI	0,5544	TERTINGGAL
13.197	61	KALIMANTAN BARAT	6108	KABUPATEN LANDAK	610807	SENGAH TEMILA	6108072005	ANDENG	0,5621	TERTINGGAL
13.198	61	KALIMANTAN BARAT	6108	KABUPATEN LANDAK	610807	SENGAH TEMILA	6108072008	BANYING	0,5460	TERTINGGAL
13.199	61	KALIMANTAN BARAT	6108	KABUPATEN LANDAK	610807	SENGAH TEMILA	6108072010	KERANJI MANCAL	0,5735	TERTINGGAL
13.200	61	KALIMANTAN BARAT	6108	KABUPATEN LANDAK	610807	SENGAH TEMILA	6108072013	GOMBANG	0,5832	TERTINGGAL



NO	KODE PROVINSI	NAMA PROVINSI	KODE KABUPATEN	NAMA KABUPATEN	KODE KECAMATAN	NAMA KECAMATAN	KODE DESA	NAMA DESA	IDM	STATUS IDM
13.201	61	KALIMANTAN BARAT	6108	KABUPATEN LANDAK	610807	SENGAH TEMILA	6108072014	RABAK	0,5165	TERTINGGAL
13.202	61	KALIMANTAN BARAT	6108	KABUPATEN LANDAK	610808	MERANTI	6108082001	MERANTI	0,5289	TERTINGGAL
13.203	61	KALIMANTAN BARAT	6108	KABUPATEN LANDAK	610808	MERANTI	6108082002	KELAMPAI SETOLO	0,5412	TERTINGGAL
13.204	61	KALIMANTAN BARAT	6108	KABUPATEN LANDAK	610808	MERANTI	6108082003	MORO BETUNG	0,4875	SANGAT TERTINGGAL
13.205	61	KALIMANTAN BARAT	6108	KABUPATEN LANDAK	610808	MERANTI	6108082004	SELANGE	0,5051	TERTINGGAL
13.206	61	KALIMANTAN BARAT	6108	KABUPATEN LANDAK	610808	MERANTI	6108082005	AMPADI	0,4889	SANGAT TERTINGGAL
13.207	61	KALIMANTAN BARAT	6108	KABUPATEN LANDAK	610808	MERANTI	6108082006	TAHU	0,4071	SANGAT TERTINGGAL
13.208	61	KALIMANTAN BARAT	6108	KABUPATEN LANDAK	610809	KUALA BEHE	6108092001	SEMEDANG	0,4673	SANGAT TERTINGGAL
13.209	61	KALIMANTAN BARAT	6108	KABUPATEN LANDAK	610809	KUALA BEHE	6108092004	PAKU RAYA	0,4962	TERTINGGAL
13.210	61	KALIMANTAN BARAT	6108	KABUPATEN LANDAK	610809	KUALA BEHE	6108092005	PERMIIT	0,4484	SANGAT TERTINGGAL
13.211	61	KALIMANTAN BARAT	6108	KABUPATEN LANDAK	610809	KUALA BEHE	6108092006	TANJUNG BALAI	0,3440	SANGAT TERTINGGAL
13.212	61	KALIMANTAN BARAT	6108	KABUPATEN LANDAK	610809	KUALA BEHE	6108092007	ANGKANYAR	0,4754	SANGAT TERTINGGAL
13.213	61	KALIMANTAN BARAT	6108	KABUPATEN LANDAK	610809	KUALA BEHE	6108092008	KEDAMA	0,4479	SANGAT TERTINGGAL
13.214	61	KALIMANTAN BARAT	6108	KABUPATEN LANDAK	610809	KUALA BEHE	6108092009	BENGAWAN AMPAR	0,4532	SANGAT TERTINGGAL
13.215	61	KALIMANTAN BARAT	6108	KABUPATEN LANDAK	610809	KUALA BEHE	6108092010	SEHE LUSUR	0,4443	SANGAT TERTINGGAL
13.216	61	KALIMANTAN BARAT	6108	KABUPATEN LANDAK	610809	KUALA BEHE	6108092011	SEJOWET	0,4511	SANGAT TERTINGGAL
13.217	61	KALIMANTAN BARAT	6108	KABUPATEN LANDAK	610810	SEBANGKI	6108102002	KUMPANG TENGAH	0,5525	TERTINGGAL
13.218	61	KALIMANTAN BARAT	6108	KABUPATEN LANDAK	610810	SEBANGKI	6108102004	RANTAU PANJANG	0,4932	TERTINGGAL
13.219	61	KALIMANTAN BARAT	6108	KABUPATEN LANDAK	610810	SEBANGKI	6108102005	SUNGAI SEGAK	0,5456	TERTINGGAL
13.220	61	KALIMANTAN BARAT	6108	KABUPATEN LANDAK	610811	JELIMPO	6108112001	TEMAHAR	0,5411	TERTINGGAL
13.221	61	KALIMANTAN BARAT	6108	KABUPATEN LANDAK	610811	JELIMPO	6108112002	KERSIK BELANTIAN	0,4981	TERTINGGAL
13.222	61	KALIMANTAN BARAT	6108	KABUPATEN LANDAK	610811	JELIMPO	6108112003	NY'IIN	0,5040	TERTINGGAL
13.223	61	KALIMANTAN BARAT	6108	KABUPATEN LANDAK	610811	JELIMPO	6108112004	PAPUNG	0,4981	TERTINGGAL
13.224	61	KALIMANTAN BARAT	6108	KABUPATEN LANDAK	610811	JELIMPO	6108112005	SEKAIS	0,4999	TERTINGGAL
13.225	61	KALIMANTAN BARAT	6108	KABUPATEN LANDAK	610811	JELIMPO	6108112006	MANDOR KIRU	0,5411	TERTINGGAL
13.226	61	KALIMANTAN BARAT	6108	KABUPATEN LANDAK	610811	JELIMPO	6108112008	TUBANG RAENG	0,5325	TERTINGGAL
13.227	61	KALIMANTAN BARAT	6108	KABUPATEN LANDAK	610811	JELIMPO	6108112009	KAYU ARA	0,5019	TERTINGGAL
13.228	61	KALIMANTAN BARAT	6108	KABUPATEN LANDAK	610811	JELIMPO	6108112010	PAWIS HILIR	0,5830	TERTINGGAL
13.229	61	KALIMANTAN BARAT	6108	KABUPATEN LANDAK	610811	JELIMPO	6108112011	ANGAN TEMBAWANG	0,5259	TERTINGGAL
13.230	61	KALIMANTAN BARAT	6108	KABUPATEN LANDAK	610811	JELIMPO	6108112012	BALAI PELUNTAN	0,5540	TERTINGGAL
13.231	61	KALIMANTAN BARAT	6108	KABUPATEN LANDAK	610811	JELIMPO	6108112013	DARA ITAM I	0,5019	TERTINGGAL
13.232	61	KALIMANTAN BARAT	6108	KABUPATEN LANDAK	610812	BANYUKE HULU	6108122001	PADANG PIO	0,5206	TERTINGGAL
13.233	61	KALIMANTAN BARAT	6108	KABUPATEN LANDAK	610812	BANYUKE HULU	6108122002	TEMBAWANG BALE	0,5082	TERTINGGAL
13.234	61	KALIMANTAN BARAT	6108	KABUPATEN LANDAK	610812	BANYUKE HULU	6108122003	KAMPET	0,5399	TERTINGGAL
13.235	61	KALIMANTAN BARAT	6108	KABUPATEN LANDAK	610812	BANYUKE HULU	6108122004	UNTANG	0,4435	SANGAT TERTINGGAL
13.236	61	KALIMANTAN BARAT	6108	KABUPATEN LANDAK	610812	BANYUKE HULU	6108122005	RINGO LOJOK	0,5100	TERTINGGAL
13.237	61	KALIMANTAN BARAT	6108	KABUPATEN LANDAK	610812	BANYUKE HULU	6108122006	GAMANG	0,4278	SANGAT TERTINGGAL
13.238	61	KALIMANTAN BARAT	6108	KABUPATEN LANDAK	610812	BANYUKE HULU	6108122007	SEMADE	0,5560	TERTINGGAL
13.239	61	KALIMANTAN BARAT	6108	KABUPATEN LANDAK	610813	SOMPAK	6108132001	SOMPAK	0,5640	TERTINGGAL
13.240	61	KALIMANTAN BARAT	6108	KABUPATEN LANDAK	610813	SOMPAK	6108132002	PAUH	0,4792	SANGAT TERTINGGAL
13.241	61	KALIMANTAN BARAT	6108	KABUPATEN LANDAK	610813	SOMPAK	6108132003	LINGKONONG	0,5083	TERTINGGAL
13.242	61	KALIMANTAN BARAT	6108	KABUPATEN LANDAK	610813	SOMPAK	6108132004	GALAR	0,5257	TERTINGGAL
13.243	61	KALIMANTAN BARAT	6108	KABUPATEN LANDAK	610813	SOMPAK	6108132005	AMAWAKNG	0,5454	TERTINGGAL
13.244	61	KALIMANTAN BARAT	6108	KABUPATEN LANDAK	610813	SOMPAK	6108132006	TAPAKNG	0,3951	SANGAT TERTINGGAL
13.245	61	KALIMANTAN BARAT	6109	KABUPATEN SEKADAU	610901	SEKADAU HILIR	6109012005	SERARAS	0,5814	TERTINGGAL
13.246	61	KALIMANTAN BARAT	6109	KABUPATEN SEKADAU	610901	SEKADAU HILIR	6109012010	SUNGAI KUNYIT	0,5767	TERTINGGAL
13.247	61	KALIMANTAN BARAT	6109	KABUPATEN SEKADAU	610901	SEKADAU HILIR	6109012014	ENGKERSIK	0,5751	TERTINGGAL
13.248	61	KALIMANTAN BARAT	6109	KABUPATEN SEKADAU	610902	SEKADAU HULU	6109022003	NANGA MENTERAP	0,5575	TERTINGGAL
13.249	61	KALIMANTAN BARAT	6109	KABUPATEN SEKADAU	610902	SEKADAU HULU	6109022004	BOTI	0,5038	TERTINGGAL
13.250	61	KALIMANTAN BARAT	6109	KABUPATEN SEKADAU	610902	SEKADAU HULU	6109022005	PERONGKAN	0,5421	TERTINGGAL
13.251	61	KALIMANTAN BARAT	6109	KABUPATEN SEKADAU	610902	SEKADAU HULU	6109022006	TINTING BOYOK	0,5189	TERTINGGAL
13.252	61	KALIMANTAN BARAT	6109	KABUPATEN SEKADAU	610902	SEKADAU HULU	6109022007	SEKONAU	0,5679	TERTINGGAL
13.253	61	KALIMANTAN BARAT	6109	KABUPATEN SEKADAU	610902	SEKADAU HULU	6109022008	SETAWAR	0,5210	TERTINGGAL
13.254	61	KALIMANTAN BARAT	6109	KABUPATEN SEKADAU	610902	SEKADAU HULU	6109022009	NANGA PEMBUBUH	0,5089	TERTINGGAL
13.255	61	KALIMANTAN BARAT	6109	KABUPATEN SEKADAU	610902	SEKADAU HULU	6109022010	TAPANG PERODAH	0,5119	TERTINGGAL

NO	KODE PROVINSI	NAMA PROVINSI	KODE KABUPATEN	NAMA KABUPATEN	KODE KECAMATAN	NAMA KECAMATAN	KODE DESA	NAMA DESA	IDM	STATUS IDM
13.256	61	KALIMANTAN BARAT	6109	KABUPATEN SEKADAU	610902	SEKADAU HULU	6109022011	SUNGAISAMBANG	0,5660	TERTINGGAL
13.257	61	KALIMANTAN BARAT	6109	KABUPATEN SEKADAU	610902	SEKADAU HULU	6109022012	MONDI	0,5249	TERTINGGAL
13.258	61	KALIMANTAN BARAT	6109	KABUPATEN SEKADAU	610902	SEKADAU HULU	6109022013	CUPANG GADING	0,5600	TERTINGGAL
13.259	61	KALIMANTAN BARAT	6109	KABUPATEN SEKADAU	610902	SEKADAU HULU	6109022014	NANGA BIABAN	0,4968	TERTINGGAL
13.260	61	KALIMANTAN BARAT	6109	KABUPATEN SEKADAU	610902	SEKADAU HULU	6109022015	SUNSONG	0,4967	TERTINGGAL
13.261	61	KALIMANTAN BARAT	6109	KABUPATEN SEKADAU	610903	NANGA TAMAN	6109032002	RIRANG JATI	0,5824	TERTINGGAL
13.262	61	KALIMANTAN BARAT	6109	KABUPATEN SEKADAU	610903	NANGA TAMAN	6109032003	SENANGAK	0,4397	SANGAT TERTINGGAL
13.263	61	KALIMANTAN BARAT	6109	KABUPATEN SEKADAU	610903	NANGA TAMAN	6109032005	SUNGAILAWAK	0,5967	TERTINGGAL
13.264	61	KALIMANTAN BARAT	6109	KABUPATEN SEKADAU	610903	NANGA TAMAN	6109032006	TAPANG TINGANG	0,5432	TERTINGGAL
13.265	61	KALIMANTAN BARAT	6109	KABUPATEN SEKADAU	610903	NANGA TAMAN	6109032007	NANGA MONGKO	0,5551	TERTINGGAL
13.266	61	KALIMANTAN BARAT	6109	KABUPATEN SEKADAU	610903	NANGA TAMAN	6109032008	NANGA ENKGULUN	0,5979	TERTINGGAL
13.267	61	KALIMANTAN BARAT	6109	KABUPATEN SEKADAU	610903	NANGA TAMAN	6109032009	NANGA KOMAN	0,5551	TERTINGGAL
13.268	61	KALIMANTAN BARAT	6109	KABUPATEN SEKADAU	610903	NANGA TAMAN	6109032012	MERAGUN	0,5478	TERTINGGAL
13.269	61	KALIMANTAN BARAT	6109	KABUPATEN SEKADAU	610904	NANGA MAHAP	6109042007	CENAYAN	0,5771	TERTINGGAL
13.270	61	KALIMANTAN BARAT	6109	KABUPATEN SEKADAU	610904	NANGA MAHAP	6109042011	KARANG BETUNG	0,5337	TERTINGGAL
13.271	61	KALIMANTAN BARAT	6109	KABUPATEN SEKADAU	610905	BELITANG HILIR	6109052001	SUNGAIAJAK SATU	0,5845	TERTINGGAL
13.272	61	KALIMANTAN BARAT	6109	KABUPATEN SEKADAU	610905	BELITANG HILIR	6109052003	ENTABUK	0,5475	TERTINGGAL
13.273	61	KALIMANTAN BARAT	6109	KABUPATEN SEKADAU	610905	BELITANG HILIR	6109052005	KUMPANG BIS	0,5784	TERTINGGAL
13.274	61	KALIMANTAN BARAT	6109	KABUPATEN SEKADAU	610905	BELITANG HILIR	6109052006	MENAWAI TEKAM	0,4538	SANGAT TERTINGGAL
13.275	61	KALIMANTAN BARAT	6109	KABUPATEN SEKADAU	610905	BELITANG HILIR	6109052007	SEPADU	0,5322	TERTINGGAL
13.276	61	KALIMANTAN BARAT	6109	KABUPATEN SEKADAU	610905	BELITANG HILIR	6109052008	MERBANG	0,5249	TERTINGGAL
13.277	61	KALIMANTAN BARAT	6109	KABUPATEN SEKADAU	610905	BELITANG HILIR	6109052009	EMPAJAK	0,4767	SANGAT TERTINGGAL
13.278	61	KALIMANTAN BARAT	6109	KABUPATEN SEKADAU	610906	BELITANG HULU	6109062001	SEBETUNG	0,5308	TERTINGGAL
13.279	61	KALIMANTAN BARAT	6109	KABUPATEN SEKADAU	610906	BELITANG HULU	6109062002	SEBURUK SATU	0,5184	TERTINGGAL
13.280	61	KALIMANTAN BARAT	6109	KABUPATEN SEKADAU	610906	BELITANG HULU	6109062003	SUNGAITAPAH	0,5146	TERTINGGAL
13.281	61	KALIMANTAN BARAT	6109	KABUPATEN SEKADAU	610906	BELITANG HULU	6109062004	IJUK	0,5116	TERTINGGAL
13.282	61	KALIMANTAN BARAT	6109	KABUPATEN SEKADAU	610906	BELITANG HULU	6109062005	MENGARET	0,5135	TERTINGGAL
13.283	61	KALIMANTAN BARAT	6109	KABUPATEN SEKADAU	610906	BELITANG HULU	6109062006	KUMPANG I LONG	0,5935	TERTINGGAL
13.284	61	KALIMANTAN BARAT	6109	KABUPATEN SEKADAU	610906	BELITANG HULU	6109062007	SUNGAIAJANTU HULU	0,5412	TERTINGGAL
13.285	61	KALIMANTAN BARAT	6109	KABUPATEN SEKADAU	610906	BELITANG HULU	6109062008	TERDUK DAMPAK	0,5743	TERTINGGAL
13.286	61	KALIMANTAN BARAT	6109	KABUPATEN SEKADAU	610906	BELITANG HULU	6109062009	PAKIT MULAU	0,5299	TERTINGGAL
13.287	61	KALIMANTAN BARAT	6109	KABUPATEN SEKADAU	610906	BELITANG HULU	6109062010	TABUK HULU	0,4922	TERTINGGAL
13.288	61	KALIMANTAN BARAT	6109	KABUPATEN SEKADAU	610906	BELITANG HULU	6109062011	BATUK MULAU	0,4797	SANGAT TERTINGGAL
13.289	61	KALIMANTAN BARAT	6109	KABUPATEN SEKADAU	610906	BELITANG HULU	6109062012	BALAI SEPUAK	0,5062	TERTINGGAL
13.290	61	KALIMANTAN BARAT	6109	KABUPATEN SEKADAU	610906	BELITANG HULU	6109062013	BUKITRAMBAT	0,5018	TERTINGGAL
13.291	61	KALIMANTAN BARAT	6109	KABUPATEN SEKADAU	610907	BELITANG	6109072004	BELITANG SATU	0,5590	TERTINGGAL
13.292	61	KALIMANTAN BARAT	6110	KABUPATEN MELAWI	611001	BELIMBING	6110012002	NUSA KENYIKAP	0,5179	TERTINGGAL
13.293	61	KALIMANTAN BARAT	6110	KABUPATEN MELAWI	611001	BELIMBING	6110012003	BATU AMPAR	0,5935	TERTINGGAL
13.294	61	KALIMANTAN BARAT	6110	KABUPATEN MELAWI	611001	BELIMBING	6110012007	BALAI LAGAS	0,4986	TERTINGGAL
13.295	61	KALIMANTAN BARAT	6110	KABUPATEN MELAWI	611001	BELIMBING	6110012008	UPIT	0,5138	TERTINGGAL
13.296	61	KALIMANTAN BARAT	6110	KABUPATEN MELAWI	611001	BELIMBING	6110012009	LANGAN	0,5849	TERTINGGAL
13.297	61	KALIMANTAN BARAT	6110	KABUPATEN MELAWI	611001	BELIMBING	6110012017	TEKABAN	0,5675	TERTINGGAL
13.298	61	KALIMANTAN BARAT	6110	KABUPATEN MELAWI	611001	BELIMBING	6110012020	NANGA PAU	0,4607	SANGAT TERTINGGAL
13.299	61	KALIMANTAN BARAT	6110	KABUPATEN MELAWI	611001	BELIMBING	6110012021	NANGA ENTEBAH	0,4887	SANGAT TERTINGGAL
13.300	61	KALIMANTAN BARAT	6110	KABUPATEN MELAWI	611001	BELIMBING	6110012023	NANGA MENUNUK	0,5178	TERTINGGAL
13.301	61	KALIMANTAN BARAT	6110	KABUPATEN MELAWI	611001	BELIMBING	6110012024	SEPAN TONAK	0,4729	SANGAT TERTINGGAL
13.302	61	KALIMANTAN BARAT	6110	KABUPATEN MELAWI	611002	NANGA PINOH	6110022004	TEMBAWANG PANJANG	0,5603	TERTINGGAL
13.303	61	KALIMANTAN BARAT	6110	KABUPATEN MELAWI	611002	NANGA PINOH	6110022007	NANGA KEBEBU	0,5529	TERTINGGAL
13.304	61	KALIMANTAN BARAT	6110	KABUPATEN MELAWI	611002	NANGA PINOH	6110022008	NANGA KAYAN	0,4559	SANGAT TERTINGGAL
13.305	61	KALIMANTAN BARAT	6110	KABUPATEN MELAWI	611002	NANGA PINOH	6110022021	TANJUNG SARI	0,5578	TERTINGGAL
13.306	61	KALIMANTAN BARAT	6110	KABUPATEN MELAWI	611002	NANGA PINOH	6110022023	TANJUNG LAY	0,5971	TERTINGGAL
13.307	61	KALIMANTAN BARAT	6110	KABUPATEN MELAWI	611002	NANGA PINOH	6110022024	LABAI MANDIRI	0,5584	TERTINGGAL
13.308	61	KALIMANTAN BARAT	6110	KABUPATEN MELAWI	611002	NANGA PINOH	6110022026	NUSA PANDAU	0,5659	TERTINGGAL
13.309	61	KALIMANTAN BARAT	6110	KABUPATEN MELAWI	611002	NANGA PINOH	6110022033	SEMAJIN LENGKONG	0,5657	TERTINGGAL
13.310	61	KALIMANTAN BARAT	6110	KABUPATEN MELAWI	611002	NANGA PINOH	6110022038	TEBING KARANGAN	0,4759	SANGAT TERTINGGAL



NO	KODE PROVINSI	NAMA PROVINSI	KODE KABUPATEN	NAMA KABUPATEN	KODE KECAMATAN	NAMA KECAMATAN	KODE DESA	NAMA DESA	IDM	STATUS IDM
13.311	61	KALIMANTAN BARAT	6110	KABUPATEN MELAWI	611003	ELLA HILIR	6110032005	NANGA NYURUH	0,4990	TERTINGGAL
13.312	61	KALIMANTAN BARAT	6110	KABUPATEN MELAWI	611003	ELLA HILIR	6110032006	NANGA KEMPANGAI	0,4875	SANGAT TERTINGGAL
13.313	61	KALIMANTAN BARAT	6110	KABUPATEN MELAWI	611003	ELLA HILIR	6110032007	KERANGAN KORA	0,4738	SANGAT TERTINGGAL
13.314	61	KALIMANTAN BARAT	6110	KABUPATEN MELAWI	611003	ELLA HILIR	6110032008	PENYUGUK	0,4795	SANGAT TERTINGGAL
13.315	61	KALIMANTAN BARAT	6110	KABUPATEN MELAWI	611003	ELLA HILIR	6110032010	KAHIYA	0,4908	TERTINGGAL
13.316	61	KALIMANTAN BARAT	6110	KABUPATEN MELAWI	611003	ELLA HILIR	6110032011	BEMBAN PERMAI	0,4908	TERTINGGAL
13.317	61	KALIMANTAN BARAT	6110	KABUPATEN MELAWI	611003	ELLA HILIR	6110032012	PEREMBANG NYURUH	0,4662	SANGAT TERTINGGAL
13.318	61	KALIMANTAN BARAT	6110	KABUPATEN MELAWI	611003	ELLA HILIR	6110032013	SUNGAI LABUK	0,4595	SANGAT TERTINGGAL
13.319	61	KALIMANTAN BARAT	6110	KABUPATEN MELAWI	611003	ELLA HILIR	6110032014	SUNGAI MENTOBA	0,5310	TERTINGGAL
13.320	61	KALIMANTAN BARAT	6110	KABUPATEN MELAWI	611003	ELLA HILIR	6110032015	NATAI COMPA	0,5310	TERTINGGAL
13.321	61	KALIMANTAN BARAT	6110	KABUPATEN MELAWI	611003	ELLA HILIR	6110032018	NYANGGAU	0,5597	TERTINGGAL
13.322	61	KALIMANTAN BARAT	6110	KABUPATEN MELAWI	611003	ELLA HILIR	6110032019	JABAI	0,4643	SANGAT TERTINGGAL
13.323	61	KALIMANTAN BARAT	6110	KABUPATEN MELAWI	611004	MENUKUNG	6110042002	NANGA ELLA HULU	0,4911	TERTINGGAL
13.324	61	KALIMANTAN BARAT	6110	KABUPATEN MELAWI	611004	MENUKUNG	6110042003	SUNGAI SAMPUK	0,3627	SANGAT TERTINGGAL
13.325	61	KALIMANTAN BARAT	6110	KABUPATEN MELAWI	611004	MENUKUNG	6110042004	LANGAU LEBAN SATU	0,4427	SANGAT TERTINGGAL
13.326	61	KALIMANTAN BARAT	6110	KABUPATEN MELAWI	611004	MENUKUNG	6110042005	TANJUNG BERINGIN	0,4611	SANGAT TERTINGGAL
13.327	61	KALIMANTAN BARAT	6110	KABUPATEN MELAWI	611004	MENUKUNG	6110042006	NANGA MELONA SATU	0,4557	SANGAT TERTINGGAL
13.328	61	KALIMANTAN BARAT	6110	KABUPATEN MELAWI	611004	MENUKUNG	6110042007	NANGA SIYAI	0,4478	SANGAT TERTINGGAL
13.329	61	KALIMANTAN BARAT	6110	KABUPATEN MELAWI	611004	MENUKUNG	6110042008	NANGA MAWANG MENTATAI	0,5327	TERTINGGAL
13.330	61	KALIMANTAN BARAT	6110	KABUPATEN MELAWI	611004	MENUKUNG	6110042009	LAMAN MUMBUNG	0,4844	SANGAT TERTINGGAL
13.331	61	KALIMANTAN BARAT	6110	KABUPATEN MELAWI	611004	MENUKUNG	6110042010	BELABAN ELLA	0,5341	TERTINGGAL
13.332	61	KALIMANTAN BARAT	6110	KABUPATEN MELAWI	611004	MENUKUNG	6110042011	PELAIK KERUAP	0,4110	SANGAT TERTINGGAL
13.333	61	KALIMANTAN BARAT	6110	KABUPATEN MELAWI	611004	MENUKUNG	6110042012	NANGA KERUAP	0,3911	SANGAT TERTINGGAL
13.334	61	KALIMANTAN BARAT	6110	KABUPATEN MELAWI	611004	MENUKUNG	6110042013	BATAS NANGKA	0,5449	TERTINGGAL
13.335	61	KALIMANTAN BARAT	6110	KABUPATEN MELAWI	611004	MENUKUNG	6110042014	NUSA PORING	0,4321	SANGAT TERTINGGAL
13.336	61	KALIMANTAN BARAT	6110	KABUPATEN MELAWI	611004	MENUKUNG	6110042015	BATU ONAP	0,4114	SANGAT TERTINGGAL
13.337	61	KALIMANTAN BARAT	6110	KABUPATEN MELAWI	611004	MENUKUNG	6110042016	BATU BADAK	0,5300	TERTINGGAL
13.338	61	KALIMANTAN BARAT	6110	KABUPATEN MELAWI	611004	MENUKUNG	6110042017	OYAH	0,5456	TERTINGGAL
13.339	61	KALIMANTAN BARAT	6110	KABUPATEN MELAWI	611004	MENUKUNG	6110042018	LIHAI	0,5352	TERTINGGAL
13.340	61	KALIMANTAN BARAT	6110	KABUPATEN MELAWI	611004	MENUKUNG	6110042019	SAMPAK	0,4700	SANGAT TERTINGGAL
13.341	61	KALIMANTAN BARAT	6110	KABUPATEN MELAWI	611005	SAYAN	6110052001	NANGA SAYAN	0,4973	TERTINGGAL
13.342	61	KALIMANTAN BARAT	6110	KABUPATEN MELAWI	611005	SAYAN	6110052002	PEKAWAI	0,4948	TERTINGGAL
13.343	61	KALIMANTAN BARAT	6110	KABUPATEN MELAWI	611005	SAYAN	6110052003	LANDAU SANDAK	0,5130	TERTINGGAL
13.344	61	KALIMANTAN BARAT	6110	KABUPATEN MELAWI	611005	SAYAN	6110052004	MADYA RAYA	0,4941	TERTINGGAL
13.345	61	KALIMANTAN BARAT	6110	KABUPATEN MELAWI	611005	SAYAN	6110052005	KARANGAN PURUN	0,4116	SANGAT TERTINGGAL
13.346	61	KALIMANTAN BARAT	6110	KABUPATEN MELAWI	611005	SAYAN	6110052006	MEKAR PELITA	0,5338	TERTINGGAL
13.347	61	KALIMANTAN BARAT	6110	KABUPATEN MELAWI	611005	SAYAN	6110052007	BORA	0,4945	TERTINGGAL
13.348	61	KALIMANTAN BARAT	6110	KABUPATEN MELAWI	611005	SAYAN	6110052008	META BERSATU	0,4811	SANGAT TERTINGGAL
13.349	61	KALIMANTAN BARAT	6110	KABUPATEN MELAWI	611005	SAYAN	6110052009	NANGA KASAI	0,5282	TERTINGGAL
13.350	61	KALIMANTAN BARAT	6110	KABUPATEN MELAWI	611005	SAYAN	6110052010	NANGA KOMPI	0,4919	TERTINGGAL
13.351	61	KALIMANTAN BARAT	6110	KABUPATEN MELAWI	611005	SAYAN	6110052011	NANGA MANCUR	0,4948	TERTINGGAL
13.352	61	KALIMANTAN BARAT	6110	KABUPATEN MELAWI	611005	SAYAN	6110052012	SILING PERMAI	0,5713	TERTINGGAL
13.353	61	KALIMANTAN BARAT	6110	KABUPATEN MELAWI	611005	SAYAN	6110052014	SAYAN JAYA	0,5876	TERTINGGAL
13.354	61	KALIMANTAN BARAT	6110	KABUPATEN MELAWI	611005	SAYAN	6110052015	NANGA PAK	0,4240	SANGAT TERTINGGAL
13.355	61	KALIMANTAN BARAT	6110	KABUPATEN MELAWI	611005	SAYAN	6110052016	TUMBAK RAYA	0,4960	TERTINGGAL
13.356	61	KALIMANTAN BARAT	6110	KABUPATEN MELAWI	611005	SAYAN	6110052017	BEROBAI PERMAI	0,4767	SANGAT TERTINGGAL
13.357	61	KALIMANTAN BARAT	6110	KABUPATEN MELAWI	611005	SAYAN	6110052018	NANGA RAKU	0,4984	TERTINGGAL
13.358	61	KALIMANTAN BARAT	6110	KABUPATEN MELAWI	611006	TANAH PINOH	6110062004	BINA JAYA	0,5932	TERTINGGAL
13.359	61	KALIMANTAN BARAT	6110	KABUPATEN MELAWI	611006	TANAH PINOH	6110062005	BINA KARYA	0,5927	TERTINGGAL
13.360	61	KALIMANTAN BARAT	6110	KABUPATEN MELAWI	611006	TANAH PINOH	6110062006	MADONG JAYA	0,5459	TERTINGGAL
13.361	61	KALIMANTAN BARAT	6110	KABUPATEN MELAWI	611006	TANAH PINOH	6110062016	BATA LUAR	0,5535	TERTINGGAL
13.362	61	KALIMANTAN BARAT	6110	KABUPATEN MELAWI	611006	TANAH PINOH	6110062017	MARIS PERMAI	0,5324	TERTINGGAL
13.363	61	KALIMANTAN BARAT	6110	KABUPATEN MELAWI	611006	TANAH PINOH	6110062019	PELITA KENAYA	0,5673	TERTINGGAL
13.364	61	KALIMANTAN BARAT	6110	KABUPATEN MELAWI	611006	TANAH PINOH	6110062020	TANJUNG BERINGIN RAYA	0,5348	TERTINGGAL
13.365	61	KALIMANTAN BARAT	6110	KABUPATEN MELAWI	611006	TANAH PINOH	6110062021	TANJUNG GUNUNG	0,5178	TERTINGGAL

NO	KODE PROVINSI	NAMA PROVINSI	KODE KABUPATEN	NAMA KABUPATEN	KODE KECAMATAN	NAMA KECAMATAN	KODE DESA	NAMA DESA	IDM	STATUS IDM
13.366	61	KALIMANTAN BARAT	6110	KABUPATEN MELAWI	611006	TANAH PINOH	6110062022	KERANJIK	0,5407	TERTINGGAL
13.367	61	KALIMANTAN BARAT	6110	KABUPATEN MELAWI	611007	SOKAN	6110072001	NANGA SOKAN	0,5903	TERTINGGAL
13.368	61	KALIMANTAN BARAT	6110	KABUPATEN MELAWI	611007	SOKAN	6110072002	TANJUNG SOKAN	0,5486	TERTINGGAL
13.369	61	KALIMANTAN BARAT	6110	KABUPATEN MELAWI	611007	SOKAN	6110072003	SIJAU	0,4574	SANGAT TERTINGGAL
13.370	61	KALIMANTAN BARAT	6110	KABUPATEN MELAWI	611007	SOKAN	6110072004	KELUING TAJA	0,4835	SANGAT TERTINGGAL
13.371	61	KALIMANTAN BARAT	6110	KABUPATEN MELAWI	611007	SOKAN	6110072005	NANGA BETANGAI	0,4824	SANGAT TERTINGGAL
13.372	61	KALIMANTAN BARAT	6110	KABUPATEN MELAWI	611007	SOKAN	6110072006	GELATA	0,4654	SANGAT TERTINGGAL
13.373	61	KALIMANTAN BARAT	6110	KABUPATEN MELAWI	611007	SOKAN	6110072007	NANGA ORA	0,4301	SANGAT TERTINGGAL
13.374	61	KALIMANTAN BARAT	6110	KABUPATEN MELAWI	611007	SOKAN	6110072008	NANGA LIBAS	0,4706	SANGAT TERTINGGAL
13.375	61	KALIMANTAN BARAT	6110	KABUPATEN MELAWI	611007	SOKAN	6110072009	TELAGA RAYA	0,4859	SANGAT TERTINGGAL
13.376	61	KALIMANTAN BARAT	6110	KABUPATEN MELAWI	611007	SOKAN	6110072010	TELUK PONGKAL	0,4478	SANGAT TERTINGGAL
13.377	61	KALIMANTAN BARAT	6110	KABUPATEN MELAWI	611007	SOKAN	6110072011	NANGA TANGKIT	0,4729	SANGAT TERTINGGAL
13.378	61	KALIMANTAN BARAT	6110	KABUPATEN MELAWI	611007	SOKAN	6110072012	PENYENGKUANG	0,4757	SANGAT TERTINGGAL
13.379	61	KALIMANTAN BARAT	6110	KABUPATEN MELAWI	611007	SOKAN	6110072013	MELANA	0,5606	TERTINGGAL
13.380	61	KALIMANTAN BARAT	6110	KABUPATEN MELAWI	611007	SOKAN	6110072014	NANGA POTAI	0,5865	TERTINGGAL
13.381	61	KALIMANTAN BARAT	6110	KABUPATEN MELAWI	611007	SOKAN	6110072015	SEPAKAT	0,5192	TERTINGGAL
13.382	61	KALIMANTAN BARAT	6110	KABUPATEN MELAWI	611007	SOKAN	6110072016	MUARA TANJUNG	0,5405	TERTINGGAL
13.383	61	KALIMANTAN BARAT	6110	KABUPATEN MELAWI	611007	SOKAN	6110072017	LANDAU KABU	0,4821	SANGAT TERTINGGAL
13.384	61	KALIMANTAN BARAT	6110	KABUPATEN MELAWI	611007	SOKAN	6110072018	TANJUNG MAHUNG	0,4443	SANGAT TERTINGGAL
13.385	61	KALIMANTAN BARAT	6110	KABUPATEN MELAWI	611008	PINOH UTARA	6110082001	TEKELAK	0,5427	TERTINGGAL
13.386	61	KALIMANTAN BARAT	6110	KABUPATEN MELAWI	611008	PINOH UTARA	6110082002	MANDING	0,4925	TERTINGGAL
13.387	61	KALIMANTAN BARAT	6110	KABUPATEN MELAWI	611008	PINOH UTARA	6110082006	NANGA MAN	0,5546	TERTINGGAL
13.388	61	KALIMANTAN BARAT	6110	KABUPATEN MELAWI	611008	PINOH UTARA	6110082007	SUNGAI PINANG	0,5349	TERTINGGAL
13.389	61	KALIMANTAN BARAT	6110	KABUPATEN MELAWI	611008	PINOH UTARA	6110082008	ENKGURAI	0,5488	TERTINGGAL
13.390	61	KALIMANTAN BARAT	6110	KABUPATEN MELAWI	611008	PINOH UTARA	6110082009	MERPAK	0,5014	TERTINGGAL
13.391	61	KALIMANTAN BARAT	6110	KABUPATEN MELAWI	611008	PINOH UTARA	6110082010	SENBUNG	0,5379	TERTINGGAL
13.392	61	KALIMANTAN BARAT	6110	KABUPATEN MELAWI	611008	PINOH UTARA	6110082011	MELAMUT BERSATU	0,5851	TERTINGGAL
13.393	61	KALIMANTAN BARAT	6110	KABUPATEN MELAWI	611008	PINOH UTARA	6110082012	NATAI PANJANG	0,5068	TERTINGGAL
13.394	61	KALIMANTAN BARAT	6110	KABUPATEN MELAWI	611008	PINOH UTARA	6110082013	SUNGAI RAYA	0,5224	TERTINGGAL
13.395	61	KALIMANTAN BARAT	6110	KABUPATEN MELAWI	611008	PINOH UTARA	6110082014	MERAH ARAI	0,5294	TERTINGGAL
13.396	61	KALIMANTAN BARAT	6110	KABUPATEN MELAWI	611008	PINOH UTARA	6110082015	SUKA DAMAI	0,5330	TERTINGGAL
13.397	61	KALIMANTAN BARAT	6110	KABUPATEN MELAWI	611008	PINOH UTARA	6110082016	TANJUNG ARAK	0,5622	TERTINGGAL
13.398	61	KALIMANTAN BARAT	6110	KABUPATEN MELAWI	611008	PINOH UTARA	6110082017	MELAWI KIRI HILIR	0,5065	TERTINGGAL
13.399	61	KALIMANTAN BARAT	6110	KABUPATEN MELAWI	611008	PINOH UTARA	6110082019	KAYAN SEMAPAU	0,5690	TERTINGGAL
13.400	61	KALIMANTAN BARAT	6110	KABUPATEN MELAWI	611009	PINOH SELATAN	6110092002	SENEPAK	0,5374	TERTINGGAL
13.401	61	KALIMANTAN BARAT	6110	KABUPATEN MELAWI	611009	PINOH SELATAN	6110092003	NANGA PINTAS	0,5983	TERTINGGAL
13.402	61	KALIMANTAN BARAT	6110	KABUPATEN MELAWI	611009	PINOH SELATAN	6110092005	BINA JAYA	0,3801	SANGAT TERTINGGAL
13.403	61	KALIMANTAN BARAT	6110	KABUPATEN MELAWI	611009	PINOH SELATAN	6110092006	MANDAU BARU	0,4968	TERTINGGAL
13.404	61	KALIMANTAN BARAT	6110	KABUPATEN MELAWI	611009	PINOH SELATAN	6110092007	PELINGGANG	0,4590	SANGAT TERTINGGAL
13.405	61	KALIMANTAN BARAT	6110	KABUPATEN MELAWI	611009	PINOH SELATAN	6110092009	SUNGAI BAKAH	0,5621	TERTINGGAL
13.406	61	KALIMANTAN BARAT	6110	KABUPATEN MELAWI	611009	PINOH SELATAN	6110092010	BAYUR RAYA	0,5397	TERTINGGAL
13.407	61	KALIMANTAN BARAT	6110	KABUPATEN MELAWI	611009	PINOH SELATAN	6110092012	NANGA KELAWAI	0,4129	SANGAT TERTINGGAL
13.408	61	KALIMANTAN BARAT	6110	KABUPATEN MELAWI	611010	BELIMBING HULU	6110102004	NANGA RAYA	0,5398	TERTINGGAL
13.409	61	KALIMANTAN BARAT	6110	KABUPATEN MELAWI	611010	BELIMBING HULU	6110102005	JUNJUNG PERMAI	0,5097	TERTINGGAL
13.410	61	KALIMANTAN BARAT	6110	KABUPATEN MELAWI	611010	BELIMBING HULU	6110102007	PIAWAS	0,5490	TERTINGGAL
13.411	61	KALIMANTAN BARAT	6110	KABUPATEN MELAWI	611010	BELIMBING HULU	6110102008	KAYU BUNGA	0,5056	TERTINGGAL
13.412	61	KALIMANTAN BARAT	6110	KABUPATEN MELAWI	611011	TANAH PINOH BARAT	6110112001	ULAK MUID	0,5397	TERTINGGAL
13.413	61	KALIMANTAN BARAT	6110	KABUPATEN MELAWI	611011	TANAH PINOH BARAT	6110112002	HARAPAN JAYA	0,3589	SANGAT TERTINGGAL
13.414	61	KALIMANTAN BARAT	6110	KABUPATEN MELAWI	611011	TANAH PINOH BARAT	6110112003	DURIAN JAYA	0,5397	TERTINGGAL
13.415	61	KALIMANTAN BARAT	6110	KABUPATEN MELAWI	611011	TANAH PINOH BARAT	6110112004	TOGAN BARU	0,5005	TERTINGGAL
13.416	61	KALIMANTAN BARAT	6110	KABUPATEN MELAWI	611011	TANAH PINOH BARAT	6110112005	PELITA JAYA	0,4667	SANGAT TERTINGGAL
13.417	61	KALIMANTAN BARAT	6110	KABUPATEN MELAWI	611011	TANAH PINOH BARAT	6110112006	BUKIT RAYA	0,4186	SANGAT TERTINGGAL
13.418	61	KALIMANTAN BARAT	6110	KABUPATEN MELAWI	611011	TANAH PINOH BARAT	6110112007	LINTAH TAUM	0,4795	SANGAT TERTINGGAL
13.419	61	KALIMANTAN BARAT	6110	KABUPATEN MELAWI	611011	TANAH PINOH BARAT	6110112008	LAJA	0,4124	SANGAT TERTINGGAL
13.420	61	KALIMANTAN BARAT	6110	KABUPATEN MELAWI	611011	TANAH PINOH BARAT	6110112009	KELUAS HULU	0,3640	SANGAT TERTINGGAL



NO	KODE PROVINSI	NAMA PROVINSI	KODE KABUPATEN	NAMA KABUPATEN	KODE KECAMATAN	NAMA KECAMATAN	KODE DESA	NAMA DESA	IDM	STATUS IDM
13.421	61	KALIMANTAN BARAT	6110	KABUPATEN MELAWI	611011	TANAH PINOH BARAT	6110112010	GANJANG	0,5337	TERTINGGAL
13.422	61	KALIMANTAN BARAT	6111	KABUPATEN KAYONG UTARA	611102	SIMPANG HILIR	6111022006	SUNGAIMATA-MATA	0,5727	TERTINGGAL
13.423	61	KALIMANTAN BARAT	6111	KABUPATEN KAYONG UTARA	611102	SIMPANG HILIR	6111022007	BATU BARAT	0,5883	TERTINGGAL
13.424	61	KALIMANTAN BARAT	6111	KABUPATEN KAYONG UTARA	611102	SIMPANG HILIR	6111022012	LUBUK BATU	0,5635	TERTINGGAL
13.425	61	KALIMANTAN BARAT	6111	KABUPATEN KAYONG UTARA	611105	SEPONTI	6111052004	PODORUKUN	0,5699	TERTINGGAL
13.426	61	KALIMANTAN BARAT	6111	KABUPATEN KAYONG UTARA	611105	SEPONTI	6111052005	SUNGAI SEPETI	0,5921	TERTINGGAL
13.427	61	KALIMANTAN BARAT	6111	KABUPATEN KAYONG UTARA	611106	KEPULAUAN KARIMATA	6111062002	BETOK JAYA	0,5712	TERTINGGAL
13.428	61	KALIMANTAN BARAT	6111	KABUPATEN KAYONG UTARA	611106	KEPULAUAN KARIMATA	6111062003	PADANG	0,5768	TERTINGGAL
13.429	61	KALIMANTAN BARAT	6112	KABUPATEN KUBU RAYA	611201	SUNGAI RAYA	6112012005	TEBANG KACANG	0,5730	TERTINGGAL
13.430	61	KALIMANTAN BARAT	6112	KABUPATEN KUBU RAYA	611201	SUNGAI RAYA	6112012007	PULAULIMBUNG	0,5590	TERTINGGAL
13.431	61	KALIMANTAN BARAT	6112	KABUPATEN KUBU RAYA	611201	SUNGAI RAYA	6112012009	GUNUNGTAMANG	0,5575	TERTINGGAL
13.432	61	KALIMANTAN BARAT	6112	KABUPATEN KUBU RAYA	611201	SUNGAI RAYA	6112012013	MADU SARI	0,5708	TERTINGGAL
13.433	61	KALIMANTAN BARAT	6112	KABUPATEN KUBU RAYA	611201	SUNGAI RAYA	6112012018	PULAU JAMBU	0,5835	TERTINGGAL
13.434	61	KALIMANTAN BARAT	6112	KABUPATEN KUBU RAYA	611201	SUNGAI RAYA	6112012019	KALIBANDUNG	0,5984	TERTINGGAL
13.435	61	KALIMANTAN BARAT	6112	KABUPATEN KUBU RAYA	611201	SUNGAI RAYA	6112012020	MUARA BARU	0,5978	TERTINGGAL
13.436	61	KALIMANTAN BARAT	6112	KABUPATEN KUBU RAYA	611202	KUALA MANDOR B	6112022002	KUBU PADI	0,5287	TERTINGGAL
13.437	61	KALIMANTAN BARAT	6112	KABUPATEN KUBU RAYA	611202	KUALA MANDOR B	6112022003	KUALA MANDOR A	0,5679	TERTINGGAL
13.438	61	KALIMANTAN BARAT	6112	KABUPATEN KUBU RAYA	611202	KUALA MANDOR B	6112022004	RETOK	0,5932	TERTINGGAL
13.439	61	KALIMANTAN BARAT	6112	KABUPATEN KUBU RAYA	611202	KUALA MANDOR B	6112022005	SUNGAI ENAU	0,5571	TERTINGGAL
13.440	61	KALIMANTAN BARAT	6112	KABUPATEN KUBU RAYA	611203	SUNGAI AMBAWANG	6112032009	PUGUK	0,5379	TERTINGGAL
13.441	61	KALIMANTAN BARAT	6112	KABUPATEN KUBU RAYA	611203	SUNGAI AMBAWANG	6112032012	PASAK PIANG	0,5862	TERTINGGAL
13.442	61	KALIMANTAN BARAT	6112	KABUPATEN KUBU RAYA	611203	SUNGAI AMBAWANG	6112032013	TELUK BAKUNG	0,5695	TERTINGGAL
13.443	61	KALIMANTAN BARAT	6112	KABUPATEN KUBU RAYA	611203	SUNGAI AMBAWANG	6112032015	SUNGAI MALAYA	0,5811	TERTINGGAL
13.444	61	KALIMANTAN BARAT	6112	KABUPATEN KUBU RAYA	611204	TERENTANG	6112042004	TERENTANG HULU	0,5965	TERTINGGAL
13.445	61	KALIMANTAN BARAT	6112	KABUPATEN KUBU RAYA	611204	TERENTANG	6112042006	BETUAH	0,5397	TERTINGGAL
13.446	61	KALIMANTAN BARAT	6112	KABUPATEN KUBU RAYA	611204	TERENTANG	6112042009	SUNGAI DUNGUN	0,5306	TERTINGGAL
13.447	61	KALIMANTAN BARAT	6112	KABUPATEN KUBU RAYA	611205	BATU AMPAR	6112052001	TANJUNGBERGIN	0,4738	SANGAT TERTINGGAL
13.448	61	KALIMANTAN BARAT	6112	KABUPATEN KUBU RAYA	611205	BATU AMPAR	6112052003	TELUKNIBUNG	0,5954	TERTINGGAL
13.449	61	KALIMANTAN BARAT	6112	KABUPATEN KUBU RAYA	611205	BATU AMPAR	6112052006	TASIK MALAYA	0,5508	TERTINGGAL
13.450	61	KALIMANTAN BARAT	6112	KABUPATEN KUBU RAYA	611205	BATU AMPAR	6112052010	AMBARAWA	0,5073	TERTINGGAL
13.451	61	KALIMANTAN BARAT	6112	KABUPATEN KUBU RAYA	611205	BATU AMPAR	6112052011	TANJUNGHARAPAN	0,5408	TERTINGGAL
13.452	61	KALIMANTAN BARAT	6112	KABUPATEN KUBU RAYA	611205	BATU AMPAR	6112052014	MUARA TIGA	0,5788	TERTINGGAL
13.453	61	KALIMANTAN BARAT	6112	KABUPATEN KUBU RAYA	611205	BATU AMPAR	6112052015	MEDAN MAS	0,5452	TERTINGGAL
13.454	61	KALIMANTAN BARAT	6112	KABUPATEN KUBU RAYA	611206	KUBU	6112062002	OLAK-OLAK	0,5956	TERTINGGAL
13.455	61	KALIMANTAN BARAT	6112	KABUPATEN KUBU RAYA	611206	KUBU	6112062007	SERUAT TIGA	0,5768	TERTINGGAL
13.456	61	KALIMANTAN BARAT	6112	KABUPATEN KUBU RAYA	611206	KUBU	6112062020	MENGKALANG JAMBU	0,5203	TERTINGGAL
13.457	61	KALIMANTAN BARAT	6112	KABUPATEN KUBU RAYA	611208	TELUK PAKEDAI	6112082004	KUALA KARANG	0,5275	TERTINGGAL
13.458	61	KALIMANTAN BARAT	6112	KABUPATEN KUBU RAYA	611208	TELUK PAKEDAI	6112082005	SERUAT SATU	0,5600	TERTINGGAL
13.459	61	KALIMANTAN BARAT	6112	KABUPATEN KUBU RAYA	611208	TELUK PAKEDAI	6112082012	SUNGAI NIBUNG	0,5918	TERTINGGAL
13.460	62	KALIMANTAN TENGAH	6201	KABUPATEN KOTAWARINGIN BARAT	620101	KUMAI	6201012001	SUNGAI CABANG	0,4778	SANGAT TERTINGGAL
13.461	62	KALIMANTAN TENGAH	6201	KOTAWARINGIN BARAT	626201	KUMAI	6201012002	TELUK PULAI	0,5757	TERTINGGAL
13.462	62	KALIMANTAN TENGAH	6201	KABUPATEN KOTAWARINGIN BARAT	620103	KOTAWARINGIN LAMA	6201032009	LALANG	0,5751	TERTINGGAL
13.463	62	KALIMANTAN TENGAH	6201	KABUPATEN KOTAWARINGIN BARAT	620103	KOTAWARINGIN LAMA	6201032011	KONDANG	0,5359	TERTINGGAL
13.464	62	KALIMANTAN TENGAH	6201	KOTAWARINGIN BARAT	626201	ARUT UTARA	6201042005	KERABU	0,4802	SANGAT TERTINGGAL
13.465	62	KALIMANTAN TENGAH	6201	KABUPATEN KOTAWARINGIN BARAT	620106	PANGKALAN BANTENG	6201062004	KEBUN AGUNG	0,5962	TERTINGGAL
13.466	62	KALIMANTAN TENGAH	6201	KABUPATEN KOTAWARINGIN BARAT	620106	PANGKALAN BANTENG	6201062006	MARGA MULYA	0,5788	TERTINGGAL
13.467	62	KALIMANTAN TENGAH	6201	KABUPATEN KOTAWARINGIN BARAT	620106	PANGKALAN BANTENG	6201062017	SUNGAI KUNING	0,5600	TERTINGGAL
13.468	62	KALIMANTAN TENGAH	6202	KABUPATEN KOTAWARINGIN TIMUR	620201	KOTA BESI	6202012003	PALANGAN	0,5029	TERTINGGAL
13.469	62	KALIMANTAN TENGAH	6202	KABUPATEN KOTAWARINGIN TIMUR	620201	KOTA BESI	6202012004	HANJALIPAN	0,4930	TERTINGGAL
13.470	62	KALIMANTAN TENGAH	6202	KABUPATEN KOTAWARINGIN TIMUR	620201	KOTA BESI	6202012005	SIMPUR	0,5597	TERTINGGAL
13.471	62	KALIMANTAN TENGAH	6202	KABUPATEN KOTAWARINGIN TIMUR	620201	KOTA BESI	6202012006	PAMALIAN	0,5417	TERTINGGAL
13.472	62	KALIMANTAN TENGAH	6202	KABUPATEN KOTAWARINGIN TIMUR	620201	KOTA BESI	6202012007	CAMBA	0,5697	TERTINGGAL
13.473	62	KALIMANTAN TENGAH	6202	KABUPATEN KOTAWARINGIN TIMUR	620201	KOTA BESI	6202012008	KANDAN	0,5562	TERTINGGAL
13.474	62	KALIMANTAN TENGAH	6202	KABUPATEN KOTAWARINGIN TIMUR	620201	KOTA BESI	6202012012	BAJARUM	0,5135	TERTINGGAL
13.475	62	KALIMANTAN TENGAH	6202	KABUPATEN KOTAWARINGIN TIMUR	620201	KOTA BESI	6202012015	RASAU TUMBUH	0,5388	TERTINGGAL

NO	KODE PROVINSI	NAMA PROVINSI	KODE KABUPATEN	NAMA KABUPATEN	KODE KECAMATAN	NAMA KECAMATAN	KODE DESA	NAMA DESA	IDM	STATUS IDM
13.476	62	KALIMANTAN TENGAH	6202	KABUPATEN KOTAWARINGIN TIMUR	620201	KOTA BESI	6202012017	SOREN	0,5257	TERTINGGAL
13.477	62	KALIMANTAN TENGAH	6202	KABUPATEN KOTAWARINGIN TIMUR	620202	CEMPAGA	6202022004	RUBUNG BUYUNG	0,5774	TERTINGGAL
13.478	62	KALIMANTAN TENGAH	6202	KOTAWARINGIN TIMUR	626202	MENTAYA HULU	6202032002	BAAMPAH	0,5033	TERTINGGAL
13.479	62	KALIMANTAN TENGAH	6202	KOTAWARINGIN TIMUR	626202	MENTAYA HULU	6202032003	KAWAN BATU	0,5346	TERTINGGAL
13.480	62	KALIMANTAN TENGAH	6202	KOTAWARINGIN TIMUR	626202	MENTAYA HULU	6202032004	TANJUNG BANTUR	0,4925	TERTINGGAL
13.481	62	KALIMANTAN TENGAH	6202	KOTAWARINGIN TIMUR	626202	MENTAYA HULU	6202032005	PENDA DURIAN	0,4879	SANGAT TERTINGGAL
13.482	62	KALIMANTAN TENGAH	6202	KOTAWARINGIN TIMUR	626202	MENTAYA HULU	6202032006	PAHIRANGAN	0,4824	SANGAT TERTINGGAL
13.483	62	KALIMANTAN TENGAH	6202	KOTAWARINGIN TIMUR	626202	MENTAYA HULU	6202032007	SATIUNG	0,4826	SANGAT TERTINGGAL
13.484	62	KALIMANTAN TENGAH	6202	KOTAWARINGIN TIMUR	626202	MENTAYA HULU	6202032008	SANTILIK	0,5051	TERTINGGAL
13.485	62	KALIMANTAN TENGAH	6202	KOTAWARINGIN TIMUR	626202	MENTAYA HULU	6202032009	TANGKA ROBAH	0,5716	TERTINGGAL
13.486	62	KALIMANTAN TENGAH	6202	KOTAWARINGIN TIMUR	626202	MENTAYA HULU	6202032010	PEMANTANG	0,5457	TERTINGGAL
13.487	62	KALIMANTAN TENGAH	6202	KOTAWARINGIN TIMUR	626202	MENTAYA HULU	6202032011	TUMBANG SAPIRI	0,4765	SANGAT TERTINGGAL
13.488	62	KALIMANTAN TENGAH	6202	KOTAWARINGIN TIMUR	626202	MENTAYA HULU	6202032014	BAWAN	0,4765	SANGAT TERTINGGAL
13.489	62	KALIMANTAN TENGAH	6202	KOTAWARINGIN TIMUR	626202	MENTAYA HULU	6202032031	KAPUK	0,4938	TERTINGGAL
13.490	62	KALIMANTAN TENGAH	6202	KOTAWARINGIN TIMUR	626202	MENTAYA HULU	6202032032	PANTAP	0,4900	SANGAT TERTINGGAL
13.491	62	KALIMANTAN TENGAH	6202	KABUPATEN KOTAWARINGIN TIMUR	620204	PARENGGEAN	6202042001	TEHANG	0,5727	TERTINGGAL
13.492	62	KALIMANTAN TENGAH	6202	KOTAWARINGIN TIMUR	626202	PARENGGEAN	6202042007	BARUNANG MIRI	0,5456	TERTINGGAL
13.493	62	KALIMANTAN TENGAH	6202	KOTAWARINGIN TIMUR	626202	PARENGGEAN	6202042009	SUMBER MAKMUR	0,5692	TERTINGGAL
13.494	62	KALIMANTAN TENGAH	6202	KOTAWARINGIN TIMUR	626202	PARENGGEAN	6202042019	BAJARAU	0,5771	TERTINGGAL
13.495	62	KALIMANTAN TENGAH	6202	KOTAWARINGIN TIMUR	626202	PARENGGEAN	6202042024	MANJALIN	0,5474	TERTINGGAL
13.496	62	KALIMANTAN TENGAH	6202	KABUPATEN KOTAWARINGIN TIMUR	620207	MENTAYA HILIR UTARA	6202072002	BAGENDANG HILIR	0,5521	TERTINGGAL
13.497	62	KALIMANTAN TENGAH	6202	KOTAWARINGIN TIMUR	626202	MENTAYA HILIR SELATAN	6202082005	SEBAMBAN	0,5565	TERTINGGAL
13.498	62	KALIMANTAN TENGAH	6202	KABUPATEN KOTAWARINGIN TIMUR	620208	MENTAYA HILIR SELATAN	6202082006	SAMUDA BESAR	0,5232	TERTINGGAL
13.499	62	KALIMANTAN TENGAH	6202	KABUPATEN KOTAWARINGIN TIMUR	620208	MENTAYA HILIR SELATAN	6202082012	JAYA KARET	0,5901	TERTINGGAL
13.500	62	KALIMANTAN TENGAH	6202	KOTAWARINGIN TIMUR	626202	PULAU HANAUT	6202092002	BAPINANG HILIR	0,5216	TERTINGGAL
13.501	62	KALIMANTAN TENGAH	6202	KABUPATEN KOTAWARINGIN TIMUR	620209	PULAU HANAUT	6202092003	BAPINANG HILIR LAUT	0,5705	TERTINGGAL
13.502	62	KALIMANTAN TENGAH	6202	KABUPATEN KOTAWARINGIN TIMUR	620209	PULAU HANAUT	6202092005	MAKARTI JAYA	0,5681	TERTINGGAL
13.503	62	KALIMANTAN TENGAH	6202	KABUPATEN KOTAWARINGIN TIMUR	620209	PULAU HANAUT	6202092006	RAWA SARI	0,5403	TERTINGGAL
13.504	62	KALIMANTAN TENGAH	6202	KOTAWARINGIN TIMUR	626202	PULAU HANAUT	6202092009	SERAMPUT	0,5838	TERTINGGAL
13.505	62	KALIMANTAN TENGAH	6202	KOTAWARINGIN TIMUR	626202	PULAU HANAUT	6202092010	BABAUNG	0,5743	TERTINGGAL
13.506	62	KALIMANTAN TENGAH	6202	KOTAWARINGIN TIMUR	626202	PULAU HANAUT	6202092011	BAMADU	0,5294	TERTINGGAL
13.507	62	KALIMANTAN TENGAH	6202	KOTAWARINGIN TIMUR	626202	PULAU HANAUT	6202092012	PENYAGUAN	0,5522	TERTINGGAL
13.508	62	KALIMANTAN TENGAH	6202	KOTAWARINGIN TIMUR	626202	PULAU HANAUT	6202092013	HANTIPAN	0,3811	SANGAT TERTINGGAL
13.509	62	KALIMANTAN TENGAH	6202	KABUPATEN KOTAWARINGIN TIMUR	620209	PULAU HANAUT	6202092014	BANTIAN	0,5633	TERTINGGAL
13.510	62	KALIMANTAN TENGAH	6202	KOTAWARINGIN TIMUR	626202	ANTANG KALANG	6202102002	KULUK TELAWANG	0,4864	SANGAT TERTINGGAL
13.511	62	KALIMANTAN TENGAH	6202	KOTAWARINGIN TIMUR	626202	ANTANG KALANG	6202102003	SUNGAI PURING	0,4960	TERTINGGAL
13.512	62	KALIMANTAN TENGAH	6202	KOTAWARINGIN TIMUR	626202	ANTANG KALANG	6202102004	TUMBANG NGAHAN	0,4673	SANGAT TERTINGGAL
13.513	62	KALIMANTAN TENGAH	6202	KOTAWARINGIN TIMUR	626202	ANTANG KALANG	6202102005	TUMBANG RAMEI	0,4224	SANGAT TERTINGGAL
13.514	62	KALIMANTAN TENGAH	6202	KOTAWARINGIN TIMUR	626202	ANTANG KALANG	6202102006	TUMBANG HEJAN	0,5230	TERTINGGAL
13.515	62	KALIMANTAN TENGAH	6202	KOTAWARINGIN TIMUR	626202	ANTANG KALANG	6202102007	SUNGAI HANYA	0,4481	SANGAT TERTINGGAL
13.516	62	KALIMANTAN TENGAH	6202	KOTAWARINGIN TIMUR	626202	ANTANG KALANG	6202102008	TUMBANG SEPAYANG	0,5505	TERTINGGAL
13.517	62	KALIMANTAN TENGAH	6202	KOTAWARINGIN TIMUR	626202	ANTANG KALANG	6202102016	BUNTUT NUSA	0,3852	SANGAT TERTINGGAL
13.518	62	KALIMANTAN TENGAH	6202	KOTAWARINGIN TIMUR	626202	ANTANG KALANG	6202102017	TUMBANG GAGU	0,4287	SANGAT TERTINGGAL
13.519	62	KALIMANTAN TENGAH	6202	KOTAWARINGIN TIMUR	626202	ANTANG KALANG	6202102021	TUMBANG MANYA	0,5460	TERTINGGAL
13.520	62	KALIMANTAN TENGAH	6202	KABUPATEN KOTAWARINGIN TIMUR	620211	TELUK SAMPIT	6202112003	LAMPUYANG	0,5956	TERTINGGAL
13.521	62	KALIMANTAN TENGAH	6202	KOTAWARINGIN TIMUR	626202	TELUK SAMPIT	6202112005	REGEI LESTARI	0,5297	TERTINGGAL
13.522	62	KALIMANTAN TENGAH	6202	KABUPATEN KOTAWARINGIN TIMUR	620211	TELUK SAMPIT	6202112006	KUIN PERMAI	0,5265	TERTINGGAL
13.523	62	KALIMANTAN TENGAH	6202	KABUPATEN KOTAWARINGIN TIMUR	620212	SERANAU	6202122003	BATUAH	0,5324	TERTINGGAL
13.524	62	KALIMANTAN TENGAH	6202	KABUPATEN KOTAWARINGIN TIMUR	620212	SERANAU	6202122006	SERAGAM JAYA	0,5174	TERTINGGAL
13.525	62	KALIMANTAN TENGAH	6202	KOTAWARINGIN TIMUR	626202	CEMPAGA HULU	6202132002	KERUING	0,4735	SANGAT TERTINGGAL
13.526	62	KALIMANTAN TENGAH	6202	KOTAWARINGIN TIMUR	626202	CEMPAGA HULU	6202132003	PARIT	0,5027	TERTINGGAL
13.527	62	KALIMANTAN TENGAH	6202	KOTAWARINGIN TIMUR	626202	CEMPAGA HULU	6202132004	PANTAI HARAPAN	0,5984	TERTINGGAL
13.528	62	KALIMANTAN TENGAH	6202	KOTAWARINGIN TIMUR	626202	CEMPAGA HULU	6202132007	SUDAN	0,5495	TERTINGGAL
13.529	62	KALIMANTAN TENGAH	6202	KOTAWARINGIN TIMUR	626202	CEMPAGA HULU	6202132008	BUKIT BATU	0,5856	TERTINGGAL
13.530	62	KALIMANTAN TENGAH	6202	KOTAWARINGIN TIMUR	626202	CEMPAGA HULU	6202132010	SELUCING	0,5778	TERTINGGAL



NO	KODE PROVINSI	NAMA PROVINSI	KODE KABUPATEN	NAMA KABUPATEN	KODE KECAMATAN	NAMA KECAMATAN	KODE DESA	NAMA DESA	IDM	STATUS IDM
13.531	62	KALIMANTAN TENGAH	6202	KOTAWARINGIN TIMUR	626202	CEMPAGA HULU	6202132011	SUNGAI UBAR MANDIIRI	0,5175	TERTINGGAL
13.532	62	KALIMANTAN TENGAH	6202	KOTAWARINGIN TIMUR	626202	BUKIT SANTUAI	6202152001	TUMBANG TILAP	0,5827	TERTINGGAL
13.533	62	KALIMANTAN TENGAH	6202	KOTAWARINGIN TIMUR	626202	BUKIT SANTUAI	6202152002	TUMBANG KAMINTING	0,5584	TERTINGGAL
13.534	62	KALIMANTAN TENGAH	6202	KOTAWARINGIN TIMUR	626202	BUKIT SANTUAI	6202152003	TANAH HALUAN	0,5565	TERTINGGAL
13.535	62	KALIMANTAN TENGAH	6202	KOTAWARINGIN TIMUR	626202	BUKIT SANTUAI	6202152004	TUMBANG PENYAHUAN	0,5900	TERTINGGAL
13.536	62	KALIMANTAN TENGAH	6202	KOTAWARINGIN TIMUR	626202	BUKIT SANTUAI	6202152005	TUMBANG SAPIA	0,5210	TERTINGGAL
13.537	62	KALIMANTAN TENGAH	6202	KOTAWARINGIN TIMUR	626202	BUKIT SANTUAI	6202152006	TUMBANG GETAS	0,5510	TERTINGGAL
13.538	62	KALIMANTAN TENGAH	6202	KOTAWARINGIN TIMUR	626202	BUKIT SANTUAI	6202152007	TEWAI HARA	0,5490	TERTINGGAL
13.539	62	KALIMANTAN TENGAH	6202	KOTAWARINGIN TIMUR	626202	BUKIT SANTUAI	6202152008	TUMBANG PAYANG	0,5456	TERTINGGAL
13.540	62	KALIMANTAN TENGAH	6202	KOTAWARINGIN TIMUR	626202	BUKIT SANTUAI	6202152009	TUMBANG KANIA	0,5506	TERTINGGAL
13.541	62	KALIMANTAN TENGAH	6202	KOTAWARINGIN TIMUR	626202	BUKIT SANTUAI	6202152010	TUMBANG TAWAN	0,4027	SANGAT TERTINGGAL
13.542	62	KALIMANTAN TENGAH	6202	KOTAWARINGIN TIMUR	626202	BUKIT SANTUAI	6202152011	LUNUK BAGANTUNG	0,5303	TERTINGGAL
13.543	62	KALIMANTAN TENGAH	6202	KOTAWARINGIN TIMUR	626202	BUKIT SANTUAI	6202152012	TUMBANG TORUNG	0,4046	SANGAT TERTINGGAL
13.544	62	KALIMANTAN TENGAH	6202	KOTAWARINGIN TIMUR	626202	BUKIT SANTUAI	6202152013	TUMBANG BATU	0,5506	TERTINGGAL
13.545	62	KALIMANTAN TENGAH	6202	KOTAWARINGIN TIMUR	626202	BUKIT SANTUAI	6202152014	TUMBANG SALUANG	0,3894	SANGAT TERTINGGAL
13.546	62	KALIMANTAN TENGAH	6202	KOTAWARINGIN TIMUR	626202	TUALAN HULU	6202162001	LUWUK SAMPUN	0,5192	TERTINGGAL
13.547	62	KALIMANTAN TENGAH	6202	KOTAWARINGIN TIMUR	626202	TUALAN HULU	6202162002	TUMBANG MUJAM	0,4819	SANGAT TERTINGGAL
13.548	62	KALIMANTAN TENGAH	6202	KOTAWARINGIN TIMUR	626202	TUALAN HULU	6202162003	MERAH	0,5932	TERTINGGAL
13.549	62	KALIMANTAN TENGAH	6202	KOTAWARINGIN TIMUR	626202	TUALAN HULU	6202162004	TANJUNG JORONG	0,5595	TERTINGGAL
13.550	62	KALIMANTAN TENGAH	6202	KOTAWARINGIN TIMUR	626202	TUALAN HULU	6202162005	SEBUNGSU	0,3748	SANGAT TERTINGGAL
13.551	62	KALIMANTAN TENGAH	6202	KOTAWARINGIN TIMUR	626202	TUALAN HULU	6202162007	WONOSARI	0,5390	TERTINGGAL
13.552	62	KALIMANTAN TENGAH	6202	KABUPATEN KOTAWARINGIN TIMUR	620216	TUALAN HULU	6202162008	MEKAR SARI	0,5524	TERTINGGAL
13.553	62	KALIMANTAN TENGAH	6202	KOTAWARINGIN TIMUR	626202	TELAGA ANTANG	6202172001	TUMBANG BOLOI	0,4700	SANGAT TERTINGGAL
13.554	62	KALIMANTAN TENGAH	6202	KOTAWARINGIN TIMUR	626202	TELAGA ANTANG	6202172002	LUWUK KOWAN	0,5076	TERTINGGAL
13.555	62	KALIMANTAN TENGAH	6202	KOTAWARINGIN TIMUR	626202	TELAGA ANTANG	6202172003	RANTAU TAMPANG	0,5062	TERTINGGAL
13.556	62	KALIMANTAN TENGAH	6202	KOTAWARINGIN TIMUR	626202	TELAGA ANTANG	6202172004	TUMBANG MANGKUP	0,4871	SANGAT TERTINGGAL
13.557	62	KALIMANTAN TENGAH	6202	KOTAWARINGIN TIMUR	626202	TELAGA ANTANG	6202172010	BATU AGUNG	0,5430	TERTINGGAL
13.558	62	KALIMANTAN TENGAH	6202	KOTAWARINGIN TIMUR	626202	TELAGA ANTANG	6202172012	TUMBANG PUAN	0,5110	TERTINGGAL
13.559	62	KALIMANTAN TENGAH	6202	KOTAWARINGIN TIMUR	626202	TELAGA ANTANG	6202172013	RANTAU SUANG	0,4189	SANGAT TERTINGGAL
13.560	62	KALIMANTAN TENGAH	6202	KOTAWARINGIN TIMUR	626202	TELAGA ANTANG	6202172014	RANTAU SAWANG	0,4619	SANGAT TERTINGGAL
13.561	62	KALIMANTAN TENGAH	6202	KOTAWARINGIN TIMUR	626202	TELAGA ANTANG	6202172015	TANJUNG HARAPAN	0,5636	TERTINGGAL
13.562	62	KALIMANTAN TENGAH	6202	KOTAWARINGIN TIMUR	626202	TELAGA ANTANG	6202172018	TUMBANG BAJANEI	0,5114	TERTINGGAL
13.563	62	KALIMANTAN TENGAH	6203	KABUPATEN KAPUAS	620302	KAPUAS HILIR	6203022006	BAKUNGIN	0,5712	TERTINGGAL
13.564	62	KALIMANTAN TENGAH	6203	KABUPATEN KAPUAS	620302	KAPUAS HILIR	6203022007	SEI ASAM	0,5092	TERTINGGAL
13.565	62	KALIMANTAN TENGAH	6203	KABUPATEN KAPUAS	620302	KAPUAS HILIR	6203022008	SAKA BATUR	0,5710	TERTINGGAL
13.566	62	KALIMANTAN TENGAH	6203	KABUPATEN KAPUAS	620303	KAPUAS TIMUR	6203032001	ANJIR SERAPAT TIMUR	0,5449	TERTINGGAL
13.567	62	KALIMANTAN TENGAH	6203	KABUPATEN KAPUAS	620303	KAPUAS TIMUR	6203032002	ANJIR SERAPAT TENGAH	0,5821	TERTINGGAL
13.568	62	KALIMANTAN TENGAH	6203	KABUPATEN KAPUAS	620303	KAPUAS TIMUR	6203032004	ANJIR MAMBULAU TIMUR	0,5749	TERTINGGAL
13.569	62	KALIMANTAN TENGAH	6203	KABUPATEN KAPUAS	620303	KAPUAS TIMUR	6203032005	ANJIR MAMBULAU TENGAH	0,5567	TERTINGGAL
13.570	62	KALIMANTAN TENGAH	6203	KABUPATEN KAPUAS	620303	KAPUAS TIMUR	6203032006	ANJIR MAMBULAU BARAT	0,5768	TERTINGGAL
13.571	62	KALIMANTAN TENGAH	6203	KABUPATEN KAPUAS	620303	KAPUAS TIMUR	6203032007	ANJIR SERAPAT BARU	0,5564	TERTINGGAL
13.572	62	KALIMANTAN TENGAH	6203	KABUPATEN KAPUAS	620304	KAPUAS KUALA	6203042002	CEMARA LABAT	0,5467	TERTINGGAL
13.573	62	KALIMANTAN TENGAH	6203	KABUPATEN KAPUAS	620304	KAPUAS KUALA	6203042003	PALAMPAI	0,5165	TERTINGGAL
13.574	62	KALIMANTAN TENGAH	6203	KABUPATEN KAPUAS	620304	KAPUAS KUALA	6203042004	SEI TERAS	0,5897	TERTINGGAL
13.575	62	KALIMANTAN TENGAH	6203	KABUPATEN KAPUAS	620304	KAPUAS KUALA	6203042011	TAMBAN LUPAK	0,5110	TERTINGGAL
13.576	62	KALIMANTAN TENGAH	6203	KABUPATEN KAPUAS	620304	KAPUAS KUALA	6203042014	LUPAK TIMUR	0,4973	TERTINGGAL
13.577	62	KALIMANTAN TENGAH	6203	KABUPATEN KAPUAS	620304	KAPUAS KUALA	6203042016	SEI BAKUT	0,5016	TERTINGGAL
13.578	62	KALIMANTAN TENGAH	6203	KABUPATEN KAPUAS	620304	KAPUAS KUALA	6203042018	PEMATANG	0,5259	TERTINGGAL
13.579	62	KALIMANTAN TENGAH	6203	KABUPATEN KAPUAS	620304	KAPUAS KUALA	6203042019	SIMPANG BUNGA TANJUNG	0,5071	TERTINGGAL
13.580	62	KALIMANTAN TENGAH	6203	KABUPATEN KAPUAS	620304	KAPUAS KUALA	6203042020	BARANGGAU	0,5070	TERTINGGAL
13.581	62	KALIMANTAN TENGAH	6203	KABUPATEN KAPUAS	620305	KAPUAS BARAT	6203052005	PANTAI	0,5362	TERTINGGAL
13.582	62	KALIMANTAN TENGAH	6203	KABUPATEN KAPUAS	620305	KAPUAS BARAT	6203052006	SAKA TAMIANG	0,5437	TERTINGGAL
13.583	62	KALIMANTAN TENGAH	6203	KABUPATEN KAPUAS	620305	KAPUAS BARAT	6203052007	PENDA KATAPI	0,5956	TERTINGGAL
13.584	62	KALIMANTAN TENGAH	6203	KABUPATEN KAPUAS	620305	KAPUAS BARAT	6203052008	TELUK HIRI	0,5370	TERTINGGAL
13.585	62	KALIMANTAN TENGAH	6203	KABUPATEN KAPUAS	620305	KAPUAS BARAT	6203052009	SEI DUSUN	0,5006	TERTINGGAL



NO	KODE PROVINSI	NAMA PROVINSI	KODE KABUPATEN	NAMA KABUPATEN	KODE KECAMATAN	NAMA KECAMATAN	KODE DESA	NAMA DESA	IDM	STATUS IDM
13.586	62	KALIMANTAN TENGAH	6203	KABUPATEN KAPUAS	620305	KAPUAS BARAT	6203052011	MAJU BERSAMA	0,5857	TERTINGGAL
13.587	62	KALIMANTAN TENGAH	6203	KABUPATEN KAPUAS	620305	KAPUAS BARAT	6203052012	BASUTA RAYA	0,5512	TERTINGGAL
13.588	62	KALIMANTAN TENGAH	6203	KABUPATEN KAPUAS	620306	PULAU PETAK	6203062007	PALANGKAI	0,5336	TERTINGGAL
13.589	62	KALIMANTAN TENGAH	6203	KABUPATEN KAPUAS	620306	PULAU PETAK	6203062012	NARAHAN BARU	0,5638	TERTINGGAL
13.590	62	KALIMANTAN TENGAH	6203	KABUPATEN KAPUAS	620307	KAPUAS MURUNG	6203072004	MAMPAI	0,5297	TERTINGGAL
13.591	62	KALIMANTAN TENGAH	6203	KABUPATEN KAPUAS	620307	KAPUAS MURUNG	6203072005	MUARA DADAHUP	0,4273	SANGAT TERTINGGAL
13.592	62	KALIMANTAN TENGAH	6203	KABUPATEN KAPUAS	620307	KAPUAS MURUNG	6203072006	BELAWANG	0,5660	TERTINGGAL
13.593	62	KALIMANTAN TENGAH	6203	KABUPATEN KAPUAS	620307	KAPUAS MURUNG	6203072008	PALANGKAU LAMA	0,5489	TERTINGGAL
13.594	62	KALIMANTAN TENGAH	6203	KABUPATEN KAPUAS	620307	KAPUAS MURUNG	6203072014	TALEKUNG PUNEI	0,5500	TERTINGGAL
13.595	62	KALIMANTAN TENGAH	6203	KABUPATEN KAPUAS	620307	KAPUAS MURUNG	6203072015	KARYA BERSAMA	0,5298	TERTINGGAL
13.596	62	KALIMANTAN TENGAH	6203	KABUPATEN KAPUAS	620307	KAPUAS MURUNG	6203072017	PALINGKAU ASRI	0,5643	TERTINGGAL
13.597	62	KALIMANTAN TENGAH	6203	KABUPATEN KAPUAS	620307	KAPUAS MURUNG	6203072018	PALINGKAU SEJAHTERA	0,5714	TERTINGGAL
13.598	62	KALIMANTAN TENGAH	6203	KABUPATEN KAPUAS	620307	KAPUAS MURUNG	6203072019	SAKA BINJAI	0,5045	TERTINGGAL
13.599	62	KALIMANTAN TENGAH	6203	KABUPATEN KAPUAS	620307	KAPUAS MURUNG	6203072020	BINA SEJAHTERA	0,5390	TERTINGGAL
13.600	62	KALIMANTAN TENGAH	6203	KABUPATEN KAPUAS	620307	KAPUAS MURUNG	6203072021	SUKA REJA	0,5878	TERTINGGAL
13.601	62	KALIMANTAN TENGAH	6203	KABUPATEN KAPUAS	620307	KAPUAS MURUNG	6203072022	SUKA MUKTI	0,4721	SANGAT TERTINGGAL
13.602	62	KALIMANTAN TENGAH	6203	KABUPATEN KAPUAS	620307	KAPUAS MURUNG	6203072023	BINA KARYA	0,4459	SANGAT TERTINGGAL
13.603	62	KALIMANTAN TENGAH	6203	KABUPATEN KAPUAS	620307	KAPUAS MURUNG	6203072024	BINA MEKAR	0,4310	SANGAT TERTINGGAL
13.604	62	KALIMANTAN TENGAH	6203	KABUPATEN KAPUAS	620307	KAPUAS MURUNG	6203072025	RAWA SUBUR	0,5562	TERTINGGAL
13.605	62	KALIMANTAN TENGAH	6203	KABUPATEN KAPUAS	620307	KAPUAS MURUNG	6203072026	SUMBER MULYA	0,4833	SANGAT TERTINGGAL
13.606	62	KALIMANTAN TENGAH	6203	KABUPATEN KAPUAS	620307	KAPUAS MURUNG	6203072027	BUMI RAHAYU	0,5114	TERTINGGAL
13.607	62	KALIMANTAN TENGAH	6203	KABUPATEN KAPUAS	620308	BASARANG	6203082001	PANGKALAN REKAN	0,5938	TERTINGGAL
13.608	62	KALIMANTAN TENGAH	6203	KABUPATEN KAPUAS	620308	BASARANG	6203082008	BATU NINDAN	0,5310	TERTINGGAL
13.609	62	KALIMANTAN TENGAH	6203	KABUPATEN KAPUAS	620308	BASARANG	6203082011	PANARUNG	0,5735	TERTINGGAL
13.610	62	KALIMANTAN TENGAH	6203	KABUPATEN KAPUAS	620308	BASARANG	6203082014	NANING	0,5411	TERTINGGAL
13.611	62	KALIMANTAN TENGAH	6203	KABUPATEN KAPUAS	620309	MANTANGAI	6203092001	MANUSUP	0,5857	TERTINGGAL
13.612	62	KALIMANTAN TENGAH	6203	KABUPATEN KAPUAS	620309	MANTANGAI	6203092002	SEI KAPAR	0,5556	TERTINGGAL
13.613	62	KALIMANTAN TENGAH	6203	KABUPATEN KAPUAS	620309	MANTANGAI	6203092003	TARANTANG	0,5843	TERTINGGAL
13.614	62	KALIMANTAN TENGAH	6203	KABUPATEN KAPUAS	620309	MANTANGAI	6203092004	LAMUNTI	0,5989	TERTINGGAL
13.615	62	KALIMANTAN TENGAH	6203	KABUPATEN KAPUAS	620309	MANTANGAI	6203092005	PULAU KALADAN	0,5824	TERTINGGAL
13.616	62	KALIMANTAN TENGAH	6203	KABUPATEN KAPUAS	620309	MANTANGAI	6203092007	MANTANGAI TENGAH	0,5827	TERTINGGAL
13.617	62	KALIMANTAN TENGAH	6203	KABUPATEN KAPUAS	620309	MANTANGAI	6203092008	MANTANGAI HULU	0,5901	TERTINGGAL
13.618	62	KALIMANTAN TENGAH	6203	KABUPATEN KAPUAS	620309	MANTANGAI	6203092009	KALUMPANG	0,5751	TERTINGGAL
13.619	62	KALIMANTAN TENGAH	6203	KABUPATEN KAPUAS	620309	MANTANGAI	6203092010	SEI AHAS	0,4370	SANGAT TERTINGGAL
13.620	62	KALIMANTAN TENGAH	6203	KABUPATEN KAPUAS	620309	MANTANGAI	6203092011	KATUNJUNG	0,4462	SANGAT TERTINGGAL
13.621	62	KALIMANTAN TENGAH	6203	KABUPATEN KAPUAS	620309	MANTANGAI	6203092012	LAHEI MANGKUTUP	0,5988	TERTINGGAL
13.622	62	KALIMANTAN TENGAH	6203	KABUPATEN KAPUAS	620309	MANTANGAI	6203092013	TUMBANG MUROI	0,4897	SANGAT TERTINGGAL
13.623	62	KALIMANTAN TENGAH	6203	KABUPATEN KAPUAS	620309	MANTANGAI	6203092014	DANAU RAWAH	0,5357	TERTINGGAL
13.624	62	KALIMANTAN TENGAH	6203	KABUPATEN KAPUAS	620309	MANTANGAI	6203092015	MUROI RAYA	0,4883	SANGAT TERTINGGAL
13.625	62	KALIMANTAN TENGAH	6203	KABUPATEN KAPUAS	620309	MANTANGAI	6203092016	KATIMPUN	0,4701	SANGAT TERTINGGAL
13.626	62	KALIMANTAN TENGAH	6203	KABUPATEN KAPUAS	620309	MANTANGAI	6203092017	MANUSUP HILIR	0,5957	TERTINGGAL
13.627	62	KALIMANTAN TENGAH	6203	KABUPATEN KAPUAS	620309	MANTANGAI	6203092018	SEI GITA	0,4770	SANGAT TERTINGGAL
13.628	62	KALIMANTAN TENGAH	6203	KABUPATEN KAPUAS	620309	MANTANGAI	6203092019	BUKIT BATU	0,5748	TERTINGGAL
13.629	62	KALIMANTAN TENGAH	6203	KABUPATEN KAPUAS	620309	MANTANGAI	6203092020	SEI GAWING	0,5410	TERTINGGAL
13.630	62	KALIMANTAN TENGAH	6203	KABUPATEN KAPUAS	620309	MANTANGAI	6203092021	HUMBANG RAYA	0,5073	TERTINGGAL
13.631	62	KALIMANTAN TENGAH	6203	KABUPATEN KAPUAS	620309	MANTANGAI	6203092022	TABORE	0,4857	SANGAT TERTINGGAL
13.632	62	KALIMANTAN TENGAH	6203	KABUPATEN KAPUAS	620309	MANTANGAI	6203092023	TUMBANG MANGKUTUP	0,4346	SANGAT TERTINGGAL
13.633	62	KALIMANTAN TENGAH	6203	KABUPATEN KAPUAS	620309	MANTANGAI	6203092024	LAPETAN	0,4849	SANGAT TERTINGGAL
13.634	62	KALIMANTAN TENGAH	6203	KABUPATEN KAPUAS	620309	MANTANGAI	6203092026	MANYAHI	0,5730	TERTINGGAL
13.635	62	KALIMANTAN TENGAH	6203	KABUPATEN KAPUAS	620309	MANTANGAI	6203092027	SEKATA MAKMUR	0,5770	TERTINGGAL
13.636	62	KALIMANTAN TENGAH	6203	KABUPATEN KAPUAS	620309	MANTANGAI	6203092028	KALADAN JAYA	0,5827	TERTINGGAL
13.637	62	KALIMANTAN TENGAH	6203	KABUPATEN KAPUAS	620309	MANTANGAI	6203092029	RANTAU JAYA	0,5949	TERTINGGAL
13.638	62	KALIMANTAN TENGAH	6203	KABUPATEN KAPUAS	620309	MANTANGAI	6203092031	LAMUNTI BARU	0,5751	TERTINGGAL
13.639	62	KALIMANTAN TENGAH	6203	KABUPATEN KAPUAS	620309	MANTANGAI	6203092032	SRIWIDADI	0,5910	TERTINGGAL
13.640	62	KALIMANTAN TENGAH	6203	KABUPATEN KAPUAS	620309	MANTANGAI	6203092033	SUMBER MAKMUR	0,5410	TERTINGGAL



NO	KODE PROVINSI	NAMA PROVINSI	KODE KABUPATEN	NAMA KABUPATEN	KODE KECAMATAN	NAMA KECAMATAN	KODE DESA	NAMA DESA	IDM	STATUS IDM
13.641	62	KALIMANTAN TENGAH	6203	KABUPATEN KAPUAS	620309	MANTANGAI	6203092034	SIDOMULYO	0,5608	TERTINGGAL
13.642	62	KALIMANTAN TENGAH	6203	KABUPATEN KAPUAS	620309	MANTANGAI	6203092035	HARAPAN JAYA	0,5884	TERTINGGAL
13.643	62	KALIMANTAN TENGAH	6203	KABUPATEN KAPUAS	620309	MANTANGAI	6203092036	SEKATA BANGUN	0,5976	TERTINGGAL
13.644	62	KALIMANTAN TENGAH	6203	KABUPATEN KAPUAS	620309	MANTANGAI	6203092037	SARI MAKMUR	0,5975	TERTINGGAL
13.645	62	KALIMANTAN TENGAH	6203	KABUPATEN KAPUAS	620309	MANTANGAI	6203092038	SUKA MAJU	0,5530	TERTINGGAL
13.646	62	KALIMANTAN TENGAH	6203	KABUPATEN KAPUAS	620310	TIMPAH	6203102001	PETAK PUTI	0,5229	TERTINGGAL
13.647	62	KALIMANTAN TENGAH	6203	KABUPATEN KAPUAS	620310	TIMPAH	6203102002	ARUK	0,5806	TERTINGGAL
13.648	62	KALIMANTAN TENGAH	6203	KABUPATEN KAPUAS	620310	TIMPAH	6203102003	LAWANG KAJANG	0,5824	TERTINGGAL
13.649	62	KALIMANTAN TENGAH	6203	KABUPATEN KAPUAS	620310	TIMPAH	6203102005	LUNGKUH LAYANG	0,5838	TERTINGGAL
13.650	62	KALIMANTAN TENGAH	6203	KABUPATEN KAPUAS	620310	TIMPAH	6203102006	LAWANG KAMAH	0,5054	TERTINGGAL
13.651	62	KALIMANTAN TENGAH	6203	KABUPATEN KAPUAS	620310	TIMPAH	6203102007	TUMBANG RANDANG	0,5095	TERTINGGAL
13.652	62	KALIMANTAN TENGAH	6203	KABUPATEN KAPUAS	620310	TIMPAH	6203102008	BATAPAH	0,5600	TERTINGGAL
13.653	62	KALIMANTAN TENGAH	6203	KABUPATEN KAPUAS	620310	TIMPAH	6203102009	DANAU PANTAU	0,5268	TERTINGGAL
13.654	62	KALIMANTAN TENGAH	6203	KABUPATEN KAPUAS	620311	KAPUAS TENGAH	6203112001	MASARAN	0,5932	TERTINGGAL
13.655	62	KALIMANTAN TENGAH	6203	KABUPATEN KAPUAS	620311	KAPUAS TENGAH	6203112002	KAYU BULAN	0,5689	TERTINGGAL
13.656	62	KALIMANTAN TENGAH	6203	KABUPATEN KAPUAS	620311	KAPUAS TENGAH	6203112003	KOTA BARU	0,5267	TERTINGGAL
13.657	62	KALIMANTAN TENGAH	6203	KABUPATEN KAPUAS	620311	KAPUAS TENGAH	6203112004	PENDA MUNTEI	0,5375	TERTINGGAL
13.658	62	KALIMANTAN TENGAH	6203	KABUPATEN KAPUAS	620311	KAPUAS TENGAH	6203112007	MARAPIT	0,5400	TERTINGGAL
13.659	62	KALIMANTAN TENGAH	6203	KABUPATEN KAPUAS	620311	KAPUAS TENGAH	6203112008	MANIS	0,4371	SANGAT TERTINGGAL
13.660	62	KALIMANTAN TENGAH	6203	KABUPATEN KAPUAS	620311	KAPUAS TENGAH	6203112009	KARUKUS	0,5870	TERTINGGAL
13.661	62	KALIMANTAN TENGAH	6203	KABUPATEN KAPUAS	620311	KAPUAS TENGAH	6203112010	BAJUJH	0,5270	TERTINGGAL
13.662	62	KALIMANTAN TENGAH	6203	KABUPATEN KAPUAS	620311	KAPUAS TENGAH	6203112011	BARUNANG	0,5538	TERTINGGAL
13.663	62	KALIMANTAN TENGAH	6203	KABUPATEN KAPUAS	620311	KAPUAS TENGAH	6203112019	BUHUT JAYA	0,4986	TERTINGGAL
13.664	62	KALIMANTAN TENGAH	6203	KABUPATEN KAPUAS	620311	KAPUAS TENGAH	6203112021	HURUNG PUKUNG	0,5103	TERTINGGAL
13.665	62	KALIMANTAN TENGAH	6203	KABUPATEN KAPUAS	620312	KAPUAS HULU	6203122002	HURUNG TABENGAN	0,4924	TERTINGGAL
13.666	62	KALIMANTAN TENGAH	6203	KABUPATEN KAPUAS	620312	KAPUAS HULU	6203122003	RAHUNG BUNGAI	0,4944	TERTINGGAL
13.667	62	KALIMANTAN TENGAH	6203	KABUPATEN KAPUAS	620312	KAPUAS HULU	6203122005	BULAU NGANDUNG	0,5246	TERTINGGAL
13.668	62	KALIMANTAN TENGAH	6203	KABUPATEN KAPUAS	620312	KAPUAS HULU	6203122006	TUMBANG PUROH	0,4329	SANGAT TERTINGGAL
13.669	62	KALIMANTAN TENGAH	6203	KABUPATEN KAPUAS	620312	KAPUAS HULU	6203122008	TANGIRANG	0,4738	SANGAT TERTINGGAL
13.670	62	KALIMANTAN TENGAH	6203	KABUPATEN KAPUAS	620312	KAPUAS HULU	6203122013	BARUNANG II	0,4890	SANGAT TERTINGGAL
13.671	62	KALIMANTAN TENGAH	6203	KABUPATEN KAPUAS	620312	KAPUAS HULU	6203122014	HURUNG TAMPANG	0,5614	TERTINGGAL
13.672	62	KALIMANTAN TENGAH	6203	KABUPATEN KAPUAS	620312	KAPUAS HULU	6203122015	SUPANG	0,4868	SANGAT TERTINGGAL
13.673	62	KALIMANTAN TENGAH	6203	KABUPATEN KAPUAS	620312	KAPUAS HULU	6203122016	KATANJUNG	0,5503	TERTINGGAL
13.674	62	KALIMANTAN TENGAH	6203	KABUPATEN KAPUAS	620312	KAPUAS HULU	6203122018	JAKATAN PARI	0,4052	SANGAT TERTINGGAL
13.675	62	KALIMANTAN TENGAH	6203	KABUPATEN KAPUAS	620312	KAPUAS HULU	6203122019	TUMBANG SIRAT	0,4238	SANGAT TERTINGGAL
13.676	62	KALIMANTAN TENGAH	6203	KABUPATEN KAPUAS	620312	KAPUAS HULU	6203122021	DIRUNG KORAM	0,4816	SANGAT TERTINGGAL
13.677	62	KALIMANTAN TENGAH	6203	KABUPATEN KAPUAS	620312	KAPUAS HULU	6203122022	MAMPAI JAYA	0,4792	SANGAT TERTINGGAL
13.678	62	KALIMANTAN TENGAH	6203	KABUPATEN KAPUAS	620313	TAMBAH CATUR	6203132003	TAMBAH BARU MEKAR	0,5487	TERTINGGAL
13.679	62	KALIMANTAN TENGAH	6203	KABUPATEN KAPUAS	620313	TAMBAH CATUR	6203132007	BANDAR MEKAR	0,5914	TERTINGGAL
13.680	62	KALIMANTAN TENGAH	6203	KABUPATEN KAPUAS	620313	TAMBAH CATUR	6203132008	TAMBAH MAKMUR	0,5746	TERTINGGAL
13.681	62	KALIMANTAN TENGAH	6203	KABUPATEN KAPUAS	620314	PASAK TALAWANG	6203142002	TUMBANG TUKUN	0,5149	TERTINGGAL
13.682	62	KALIMANTAN TENGAH	6203	KABUPATEN KAPUAS	620314	PASAK TALAWANG	6203142003	SEI RINGIN	0,4706	SANGAT TERTINGGAL
13.683	62	KALIMANTAN TENGAH	6203	KABUPATEN KAPUAS	620314	PASAK TALAWANG	6203142006	TUMBANG DIRING	0,5389	TERTINGGAL
13.684	62	KALIMANTAN TENGAH	6203	KABUPATEN KAPUAS	620314	PASAK TALAWANG	6203142008	HURUNG KAMPIN	0,5329	TERTINGGAL
13.685	62	KALIMANTAN TENGAH	6203	KABUPATEN KAPUAS	620314	PASAK TALAWANG	6203142009	BATU SAMBUNG	0,3716	SANGAT TERTINGGAL
13.686	62	KALIMANTAN TENGAH	6203	KABUPATEN KAPUAS	620314	PASAK TALAWANG	6203142010	TUMBANG NUSA	0,4051	SANGAT TERTINGGAL
13.687	62	KALIMANTAN TENGAH	6203	KABUPATEN KAPUAS	620315	MANDAU TALAWANG	6203152001	MASAHA	0,5425	TERTINGGAL
13.688	62	KALIMANTAN TENGAH	6203	KABUPATEN KAPUAS	620315	MANDAU TALAWANG	6203152003	LAWANG TAMANG	0,4635	SANGAT TERTINGGAL
13.689	62	KALIMANTAN TENGAH	6203	KABUPATEN KAPUAS	620315	MANDAU TALAWANG	6203152004	KARETAU MANTA'A	0,5081	TERTINGGAL
13.690	62	KALIMANTAN TENGAH	6203	KABUPATEN KAPUAS	620315	MANDAU TALAWANG	6203152005	TUMBANG BUKOI	0,5008	TERTINGGAL
13.691	62	KALIMANTAN TENGAH	6203	KABUPATEN KAPUAS	620315	MANDAU TALAWANG	6203152006	TUMBANG TIHIS	0,5081	TERTINGGAL
13.692	62	KALIMANTAN TENGAH	6203	KABUPATEN KAPUAS	620315	MANDAU TALAWANG	6203152007	TUMBANG MANYARUNG	0,5027	TERTINGGAL
13.693	62	KALIMANTAN TENGAH	6203	KABUPATEN KAPUAS	620315	MANDAU TALAWANG	6203152008	TANJUNG RENDAN	0,5446	TERTINGGAL
13.694	62	KALIMANTAN TENGAH	6203	KABUPATEN KAPUAS	620315	MANDAU TALAWANG	6203152009	JAKATAN MASAHA	0,5708	TERTINGGAL
13.695	62	KALIMANTAN TENGAH	6203	KABUPATEN KAPUAS	620315	MANDAU TALAWANG	6203152010	MASUPA RIA	0,4512	SANGAT TERTINGGAL

NO	KODE PROVINSI	NAMA PROVINSI	KODE KABUPATEN	NAMA KABUPATEN	KODE KECAMATAN	NAMA KECAMATAN	KODE DESA	NAMA DESA	IDM	STATUS IDM
13.696	62	KALIMANTAN TENGAH	6203	KABUPATEN KAPUAS	620316	DADAHUP	6203162002	TAMBAK BAJAI	0,3943	SANGAT TERTINGGAL
13.697	62	KALIMANTAN TENGAH	6203	KABUPATEN KAPUAS	620316	DADAHUP	6203162004	HARAPAN BARU	0,4224	SANGAT TERTINGGAL
13.698	62	KALIMANTAN TENGAH	6203	KABUPATEN KAPUAS	620316	DADAHUP	6203162005	BENTUK JAYA	0,5538	TERTINGGAL
13.699	62	KALIMANTAN TENGAH	6203	KABUPATEN KAPUAS	620316	DADAHUP	6203162006	SUMBER AGUNG	0,5790	TERTINGGAL
13.700	62	KALIMANTAN TENGAH	6203	KABUPATEN KAPUAS	620316	DADAHUP	6203162007	PETAK BATUAH	0,5549	TERTINGGAL
13.701	62	KALIMANTAN TENGAH	6203	KABUPATEN KAPUAS	620316	DADAHUP	6203162008	MANUNTUNG	0,5049	TERTINGGAL
13.702	62	KALIMANTAN TENGAH	6203	KABUPATEN KAPUAS	620316	DADAHUP	6203162009	SUMBER ALASKA	0,5973	TERTINGGAL
13.703	62	KALIMANTAN TENGAH	6203	KABUPATEN KAPUAS	620316	DADAHUP	6203162010	MENTENG KARYA	0,5789	TERTINGGAL
13.704	62	KALIMANTAN TENGAH	6203	KABUPATEN KAPUAS	620316	DADAHUP	6203162011	TANJUNG HARAPAN	0,5597	TERTINGGAL
13.705	62	KALIMANTAN TENGAH	6203	KABUPATEN KAPUAS	620316	DADAHUP	6203162012	KAHURIPAN PERMAI	0,5727	TERTINGGAL
13.706	62	KALIMANTAN TENGAH	6203	KABUPATEN KAPUAS	620316	DADAHUP	6203162013	DADAHUP RAYA	0,5271	TERTINGGAL
13.707	62	KALIMANTAN TENGAH	6203	KABUPATEN KAPUAS	620317	BATAGUH	6203172003	SEI LUNUK	0,5657	TERTINGGAL
13.708	62	KALIMANTAN TENGAH	6203	KABUPATEN KAPUAS	620317	BATAGUH	6203172008	TERUSAN MAKMUR	0,5421	TERTINGGAL
13.709	62	KALIMANTAN TENGAH	6203	KABUPATEN KAPUAS	620317	BATAGUH	6203172010	BAMBAN RAYA	0,5576	TERTINGGAL
13.710	62	KALIMANTAN TENGAH	6203	KABUPATEN KAPUAS	620317	BATAGUH	6203172011	BANGUN HARJO	0,5543	TERTINGGAL
13.711	62	KALIMANTAN TENGAH	6203	KABUPATEN KAPUAS	620317	BATAGUH	6203172012	TERUSAN BAGUNTAN RAYA	0,5373	TERTINGGAL
13.712	62	KALIMANTAN TENGAH	6203	KABUPATEN KAPUAS	620317	BATAGUH	6203172014	TERUSAN RAYA HULU	0,5710	TERTINGGAL
13.713	62	KALIMANTAN TENGAH	6203	KABUPATEN KAPUAS	620317	BATAGUH	6203172015	BUDI MUFAKAT	0,5559	TERTINGGAL
13.714	62	KALIMANTAN TENGAH	6204	KABUPATEN BARITO SELATAN	620401	JENAMAS	6204012001	TAMPULANG	0,5154	TERTINGGAL
13.715	62	KALIMANTAN TENGAH	6204	KABUPATEN BARITO SELATAN	620401	JENAMAS	6204012004	RANGGA ILUNG	0,5848	TERTINGGAL
13.716	62	KALIMANTAN TENGAH	6204	KABUPATEN BARITO SELATAN	620401	JENAMAS	6204012005	TABATAN	0,4978	TERTINGGAL
13.717	62	KALIMANTAN TENGAH	6204	KABUPATEN BARITO SELATAN	620402	DUSUN HILIR	6204022001	SUNGAJ JAYA	0,5168	TERTINGGAL
13.718	62	KALIMANTAN TENGAH	6204	KABUPATEN BARITO SELATAN	620402	DUSUN HILIR	6204022002	MAHAJANDAU	0,5641	TERTINGGAL
13.719	62	KALIMANTAN TENGAH	6204	KABUPATEN BARITO SELATAN	620402	DUSUN HILIR	6204022004	KALANIS	0,5730	TERTINGGAL
13.720	62	KALIMANTAN TENGAH	6204	KABUPATEN BARITO SELATAN	620402	DUSUN HILIR	6204022005	LEHAI	0,5600	TERTINGGAL
13.721	62	KALIMANTAN TENGAH	6204	KABUPATEN BARITO SELATAN	620402	DUSUN HILIR	6204022006	DAMPARAN	0,5622	TERTINGGAL
13.722	62	KALIMANTAN TENGAH	6204	KABUPATEN BARITO SELATAN	620402	DUSUN HILIR	6204022007	TELUK TIMBAU	0,5940	TERTINGGAL
13.723	62	KALIMANTAN TENGAH	6204	KABUPATEN BARITO SELATAN	620402	DUSUN HILIR	6204022008	BATILAP	0,5451	TERTINGGAL
13.724	62	KALIMANTAN TENGAH	6204	KABUPATEN BARITO SELATAN	620402	DUSUN HILIR	6204022009	BATAMPANG	0,5862	TERTINGGAL
13.725	62	KALIMANTAN TENGAH	6204	KABUPATEN BARITO SELATAN	620402	DUSUN HILIR	6204022010	MANGKATIR	0,5381	TERTINGGAL
13.726	62	KALIMANTAN TENGAH	6204	KABUPATEN BARITO SELATAN	620403	KARAU KUALA	6204032009	TAMPIJAK	0,5316	TERTINGGAL
13.727	62	KALIMANTAN TENGAH	6204	KABUPATEN BARITO SELATAN	620403	KARAU KUALA	6204032011	TELUK SAMPUDAU	0,5933	TERTINGGAL
13.728	62	KALIMANTAN TENGAH	6204	KABUPATEN BARITO SELATAN	620404	DUSUN UTARA	6204042001	SUNGAJ TELANG	0,5249	TERTINGGAL
13.729	62	KALIMANTAN TENGAH	6204	KABUPATEN BARITO SELATAN	620404	DUSUN UTARA	6204042002	MAJUNDRE	0,5192	TERTINGGAL
13.730	62	KALIMANTAN TENGAH	6204	KABUPATEN BARITO SELATAN	620404	DUSUN UTARA	6204042004	TALEKOI	0,5025	TERTINGGAL
13.731	62	KALIMANTAN TENGAH	6204	KABUPATEN BARITO SELATAN	620404	DUSUN UTARA	6204042007	MARAWAN BARU	0,4963	TERTINGGAL
13.732	62	KALIMANTAN TENGAH	6204	KABUPATEN BARITO SELATAN	620404	DUSUN UTARA	6204042009	TARUSAN	0,5486	TERTINGGAL
13.733	62	KALIMANTAN TENGAH	6204	KABUPATEN BARITO SELATAN	620404	DUSUN UTARA	6204042010	PANARUKAN	0,5695	TERTINGGAL
13.734	62	KALIMANTAN TENGAH	6204	KABUPATEN BARITO SELATAN	620404	DUSUN UTARA	6204042011	MARUGA	0,5970	TERTINGGAL
13.735	62	KALIMANTAN TENGAH	6204	KABUPATEN BARITO SELATAN	620404	DUSUN UTARA	6204042015	HULU TAMPANG	0,5690	TERTINGGAL
13.736	62	KALIMANTAN TENGAH	6204	KABUPATEN BARITO SELATAN	620405	GN. BINTANG AWAI	6204052002	KAYUMBAN	0,5659	TERTINGGAL
13.737	62	KALIMANTAN TENGAH	6204	KABUPATEN BARITO SELATAN	620405	GN. BINTANG AWAI	6204052010	PATAS II	0,5732	TERTINGGAL
13.738	62	KALIMANTAN TENGAH	6204	KABUPATEN BARITO SELATAN	620405	GN. BINTANG AWAI	6204052011	BINTANG ARA	0,5022	TERTINGGAL
13.739	62	KALIMANTAN TENGAH	6204	KABUPATEN BARITO SELATAN	620406	DUSUN SELATAN	6204062002	MUARA TALANG	0,5208	TERTINGGAL
13.740	62	KALIMANTAN TENGAH	6204	KABUPATEN BARITO SELATAN	620406	DUSUN SELATAN	6204062016	MUARA RIPUNG	0,5041	TERTINGGAL
13.741	62	KALIMANTAN TENGAH	6204	KABUPATEN BARITO SELATAN	620406	DUSUN SELATAN	6204062018	MURUNG PAKEN	0,5178	TERTINGGAL
13.742	62	KALIMANTAN TENGAH	6204	KABUPATEN BARITO SELATAN	620406	DUSUN SELATAN	6204062023	TELUK MAMPUN	0,5864	TERTINGGAL
13.743	62	KALIMANTAN TENGAH	6204	KABUPATEN BARITO SELATAN	620406	DUSUN SELATAN	6204062025	TELANG ANDRAU	0,5692	TERTINGGAL
13.744	62	KALIMANTAN TENGAH	6204	KABUPATEN BARITO SELATAN	620406	DUSUN SELATAN	6204062027	DANAU MASURA	0,5946	TERTINGGAL
13.745	62	KALIMANTAN TENGAH	6205	KABUPATEN BARITO UTARA	620501	MONTALLAT	6205012005	SIKAN	0,5841	TERTINGGAL
13.746	62	KALIMANTAN TENGAH	6205	KABUPATEN BARITO UTARA	620501	MONTALLAT	6205012006	RUBEI	0,4968	TERTINGGAL
13.747	62	KALIMANTAN TENGAH	6205	KABUPATEN BARITO UTARA	620501	MONTALLAT	6205012007	PEPAS	0,5581	TERTINGGAL
13.748	62	KALIMANTAN TENGAH	6205	KABUPATEN BARITO UTARA	620501	MONTALLAT	6205012008	RUJI	0,5530	TERTINGGAL
13.749	62	KALIMANTAN TENGAH	6205	KABUPATEN BARITO UTARA	620501	MONTALLAT	6205012009	PARING LAHUNG	0,5346	TERTINGGAL
13.750	62	KALIMANTAN TENGAH	6205	KABUPATEN BARITO UTARA	620502	GUNUNG TIMANG	6205022012	SIWAU	0,4967	TERTINGGAL



NO	KODE PROVINSI	NAMA PROVINSI	KODE KABUPATEN	NAMA KABUPATEN	KODE KECAMATAN	NAMA KECAMATAN	KODE DESA	NAMA DESA	IDM	STATUS IDM
13.751	62	KALIMANTAN TENGAH	6205	KABUPATEN BARITO UTARA	620503	GUNUNG PUREI	6205032001	TANJUNG HARAPAN	0,3873	SANGAT TERTINGGAL
13.752	62	KALIMANTAN TENGAH	6205	KABUPATEN BARITO UTARA	620503	GUNUNG PUREI	6205032002	LINON BESI I	0,5076	TERTINGGAL
13.753	62	KALIMANTAN TENGAH	6205	KABUPATEN BARITO UTARA	620503	GUNUNG PUREI	6205032003	LINON BESI II	0,4838	SANGAT TERTINGGAL
13.754	62	KALIMANTAN TENGAH	6205	KABUPATEN BARITO UTARA	620503	GUNUNG PUREI	6205032004	MUARA MEA	0,5506	TERTINGGAL
13.755	62	KALIMANTAN TENGAH	6205	KABUPATEN BARITO UTARA	620503	GUNUNG PUREI	6205032005	LAWARANG	0,5152	TERTINGGAL
13.756	62	KALIMANTAN TENGAH	6205	KABUPATEN BARITO UTARA	620503	GUNUNG PUREI	6205032009	BERONG	0,5264	TERTINGGAL
13.757	62	KALIMANTAN TENGAH	6205	KABUPATEN BARITO UTARA	620503	GUNUNG PUREI	6205032010	BAOK	0,5765	TERTINGGAL
13.758	62	KALIMANTAN TENGAH	6205	KABUPATEN BARITO UTARA	620503	GUNUNG PUREI	6205032011	TAMBABA	0,5748	TERTINGGAL
13.759	62	KALIMANTAN TENGAH	6205	KABUPATEN BARITO UTARA	620504	TEWEH TIMUR	6205042001	SAMPIRANG I	0,4700	SANGAT TERTINGGAL
13.760	62	KALIMANTAN TENGAH	6205	KABUPATEN BARITO UTARA	620504	TEWEH TIMUR	6205042002	SAMPIRANG II	0,4774	SANGAT TERTINGGAL
13.761	62	KALIMANTAN TENGAH	6205	KABUPATEN BARITO UTARA	620504	TEWEH TIMUR	6205042003	LJU	0,4735	SANGAT TERTINGGAL
13.762	62	KALIMANTAN TENGAH	6205	KABUPATEN BARITO UTARA	620504	TEWEH TIMUR	6205042004	BENANGIN III	0,5262	TERTINGGAL
13.763	62	KALIMANTAN TENGAH	6205	KABUPATEN BARITO UTARA	620504	TEWEH TIMUR	6205042005	BENANGIN II	0,5394	TERTINGGAL
13.764	62	KALIMANTAN TENGAH	6205	KABUPATEN BARITO UTARA	620504	TEWEH TIMUR	6205042006	BENANGIN V	0,5690	TERTINGGAL
13.765	62	KALIMANTAN TENGAH	6205	KABUPATEN BARITO UTARA	620504	TEWEH TIMUR	6205042008	MUARA WAKAT	0,5146	TERTINGGAL
13.766	62	KALIMANTAN TENGAH	6205	KABUPATEN BARITO UTARA	620504	TEWEH TIMUR	6205042013	JAMUT	0,5762	TERTINGGAL
13.767	62	KALIMANTAN TENGAH	6205	KABUPATEN BARITO UTARA	620504	TEWEH TIMUR	6205042014	SEI LIJU	0,5238	TERTINGGAL
13.768	62	KALIMANTAN TENGAH	6205	KABUPATEN BARITO UTARA	620504	TEWEH TIMUR	6205042015	MAMPUAK II	0,5260	TERTINGGAL
13.769	62	KALIMANTAN TENGAH	6205	KABUPATEN BARITO UTARA	620505	TEWEH TENGAH	6205052010	LEMO I	0,4919	TERTINGGAL
13.770	62	KALIMANTAN TENGAH	6205	KABUPATEN BARITO UTARA	620505	TEWEH TENGAH	6205052012	PENDREH	0,5079	TERTINGGAL
13.771	62	KALIMANTAN TENGAH	6205	KABUPATEN BARITO UTARA	620505	TEWEH TENGAH	6205052022	SEI RAHAYU II	0,5135	TERTINGGAL
13.772	62	KALIMANTAN TENGAH	6205	KABUPATEN BARITO UTARA	620505	TEWEH TENGAH	6205052024	BERINGIN RAYA	0,5116	TERTINGGAL
13.773	62	KALIMANTAN TENGAH	6205	KABUPATEN BARITO UTARA	620505	TEWEH TENGAH	6205052025	DATAI NIRUI	0,5156	TERTINGGAL
13.774	62	KALIMANTAN TENGAH	6205	BARITO UTARA	626205	LAHEI	6205062001	IPU	0,5249	TERTINGGAL
13.775	62	KALIMANTAN TENGAH	6205	KABUPATEN BARITO UTARA	620506	LAHEI	6205062014	MUARA BAKAH	0,4982	TERTINGGAL
13.776	62	KALIMANTAN TENGAH	6205	KABUPATEN BARITO UTARA	620506	LAHEI	6205062017	JUJU BARU	0,4821	SANGAT TERTINGGAL
13.777	62	KALIMANTAN TENGAH	6205	KABUPATEN BARITO UTARA	620506	LAHEI	6205062018	MUARA INU	0,5041	TERTINGGAL
13.778	62	KALIMANTAN TENGAH	6205	KABUPATEN BARITO UTARA	620506	LAHEI	6205062019	BENGAHON	0,4781	SANGAT TERTINGGAL
13.779	62	KALIMANTAN TENGAH	6205	KABUPATEN BARITO UTARA	620506	LAHEI	6205062020	RAHADEN	0,4835	SANGAT TERTINGGAL
13.780	62	KALIMANTAN TENGAH	6205	KABUPATEN BARITO UTARA	620506	LAHEI	6205062021	MUARA PARI	0,4484	SANGAT TERTINGGAL
13.781	62	KALIMANTAN TENGAH	6205	KABUPATEN BARITO UTARA	620506	LAHEI	6205062022	HARAGANDANG	0,5281	TERTINGGAL
13.782	62	KALIMANTAN TENGAH	6205	KABUPATEN BARITO UTARA	620506	LAHEI	6205062023	KARENDAN	0,5227	TERTINGGAL
13.783	62	KALIMANTAN TENGAH	6205	KABUPATEN BARITO UTARA	620506	LAHEI	6205062024	HURUNG ENEP	0,4746	SANGAT TERTINGGAL
13.784	62	KALIMANTAN TENGAH	6205	KABUPATEN BARITO UTARA	620507	TEWEH BARU	6205072003	LIANG NAGA	0,4903	SANGAT TERTINGGAL
13.785	62	KALIMANTAN TENGAH	6205	KABUPATEN BARITO UTARA	620507	TEWEH BARU	6205072004	SABUH	0,5265	TERTINGGAL
13.786	62	KALIMANTAN TENGAH	6205	KABUPATEN BARITO UTARA	620507	TEWEH BARU	6205072005	HAJAK	0,5329	TERTINGGAL
13.787	62	KALIMANTAN TENGAH	6205	KABUPATEN BARITO UTARA	620507	TEWEH BARU	6205072006	MALAWAKEN	0,5282	TERTINGGAL
13.788	62	KALIMANTAN TENGAH	6205	KABUPATEN BARITO UTARA	620507	TEWEH BARU	6205072008	PANAEN	0,5632	TERTINGGAL
13.789	62	KALIMANTAN TENGAH	6205	KABUPATEN BARITO UTARA	620507	TEWEH BARU	6205072009	LIANG BUAH	0,4475	SANGAT TERTINGGAL
13.790	62	KALIMANTAN TENGAH	6205	KABUPATEN BARITO UTARA	620507	TEWEH BARU	6205072010	GANDRING	0,4633	SANGAT TERTINGGAL
13.791	62	KALIMANTAN TENGAH	6205	KABUPATEN BARITO UTARA	620508	TEWEH SELATAN	6205082005	BUTONG	0,5835	TERTINGGAL
13.792	62	KALIMANTAN TENGAH	6205	KABUPATEN BARITO UTARA	620508	TEWEH SELATAN	6205082006	BUNTOK BARU	0,4960	TERTINGGAL
13.793	62	KALIMANTAN TENGAH	6205	KABUPATEN BARITO UTARA	620508	TEWEH SELATAN	6205082008	TAWAN JAYA	0,5040	TERTINGGAL
13.794	62	KALIMANTAN TENGAH	6205	KABUPATEN BARITO UTARA	620509	LAHEI BARAT	6205092003	LUWE HILIR	0,4930	TERTINGGAL
13.795	62	KALIMANTAN TENGAH	6205	KABUPATEN BARITO UTARA	620509	LAHEI BARAT	6205092004	LUWE HULU	0,5144	TERTINGGAL
13.796	62	KALIMANTAN TENGAH	6205	KABUPATEN BARITO UTARA	620509	LAHEI BARAT	6205092005	JANGKANG BARU	0,5121	TERTINGGAL
13.797	62	KALIMANTAN TENGAH	6205	KABUPATEN BARITO UTARA	620509	LAHEI BARAT	6205092006	JANGKANG LAMA	0,5854	TERTINGGAL
13.798	62	KALIMANTAN TENGAH	6206	KABUPATEN KATINGAN	620601	KAMIPANG	6206012001	GALINGGANG	0,5786	TERTINGGAL
13.799	62	KALIMANTAN TENGAH	6206	KABUPATEN KATINGAN	620601	KAMIPANG	6206012002	TAMPELAS	0,5563	TERTINGGAL
13.800	62	KALIMANTAN TENGAH	6206	KABUPATEN KATINGAN	620601	KAMIPANG	6206012004	PARUPUK	0,5373	TERTINGGAL
13.801	62	KALIMANTAN TENGAH	6206	KABUPATEN KATINGAN	620601	KAMIPANG	6206012005	KARUING	0,5233	TERTINGGAL
13.802	62	KALIMANTAN TENGAH	6206	KABUPATEN KATINGAN	620601	KAMIPANG	6206012006	JAHANJANG	0,5905	TERTINGGAL
13.803	62	KALIMANTAN TENGAH	6206	KABUPATEN KATINGAN	620601	KAMIPANG	6206012007	TUMBANG RUNEN	0,5971	TERTINGGAL
13.804	62	KALIMANTAN TENGAH	6206	KABUPATEN KATINGAN	620601	KAMIPANG	6206012009	ASEM KUMBANG	0,5827	TERTINGGAL
13.805	62	KALIMANTAN TENGAH	6206	KABUPATEN KATINGAN	620603	TEWANG SANGALANG GARING	6206032001	TEWANG BARINGIN	0,5301	TERTINGGAL

NO	KODE PROVINSI	NAMA PROVINSI	KODE KABUPATEN	NAMA KABUPATEN	KODE KECAMATAN	NAMA KECAMATAN	KODE DESA	NAMA DESA	IDM	STATUS IDM
13.806	62	KALIMANTAN TENGAH	6206	KABUPATEN KATINGAN	620603	TEWANG SANGALANG GARING	6206032002	HAPALAM	0,5505	TERTINGGAL
13.807	62	KALIMANTAN TENGAH	6206	KABUPATEN KATINGAN	620603	TEWANG SANGALANG GARING	6206032003	TEWANG RANGAS	0,5716	TERTINGGAL
13.808	62	KALIMANTAN TENGAH	6206	KABUPATEN KATINGAN	620603	TEWANG SANGALANG GARING	6206032004	BANGKUANG	0,4516	SANGAT TERTINGGAL
13.809	62	KALIMANTAN TENGAH	6206	KABUPATEN KATINGAN	620603	TEWANG SANGALANG GARING	6206032005	TARUSAN DANUM	0,5846	TERTINGGAL
13.810	62	KALIMANTAN TENGAH	6206	KABUPATEN KATINGAN	620604	PULAU MALAN	6206042001	TEWANG PAPARI	0,4967	TERTINGGAL
13.811	62	KALIMANTAN TENGAH	6206	KABUPATEN KATINGAN	620604	PULAU MALAN	6206042004	KULUK BALI	0,5003	TERTINGGAL
13.812	62	KALIMANTAN TENGAH	6206	KATINGAN	626206	PULAU MALAN	6206042005	MANDUING TAHETA	0,5489	TERTINGGAL
13.813	62	KALIMANTAN TENGAH	6206	KABUPATEN KATINGAN	620604	PULAU MALAN	6206042006	MANDUING LAMA	0,4868	SANGAT TERTINGGAL
13.814	62	KALIMANTAN TENGAH	6206	KABUPATEN KATINGAN	620604	PULAU MALAN	6206042008	TUMBANG LAWANG	0,5699	TERTINGGAL
13.815	62	KALIMANTAN TENGAH	6206	KABUPATEN KATINGAN	620604	PULAU MALAN	6206042010	TEWANG KARANGAN	0,5564	TERTINGGAL
13.816	62	KALIMANTAN TENGAH	6206	KATINGAN	626206	PULAU MALAN	6206042011	TUMBANG TUNGKU	0,4929	TERTINGGAL
13.817	62	KALIMANTAN TENGAH	6206	KATINGAN	626206	PULAU MALAN	6206042012	GERAGU	0,5481	TERTINGGAL
13.818	62	KALIMANTAN TENGAH	6206	KABUPATEN KATINGAN	620604	PULAU MALAN	6206042013	TUMBANG TANJUNG	0,5040	TERTINGGAL
13.819	62	KALIMANTAN TENGAH	6206	KABUPATEN KATINGAN	620604	PULAU MALAN	6206042014	TURA	0,5319	TERTINGGAL
13.820	62	KALIMANTAN TENGAH	6206	KABUPATEN KATINGAN	620605	KATINGAN TENGAH	6206052002	TEWANG PANJANG	0,5260	TERTINGGAL
13.821	62	KALIMANTAN TENGAH	6206	KABUPATEN KATINGAN	620605	KATINGAN TENGAH	6206052003	PETAK PUTI	0,5557	TERTINGGAL
13.822	62	KALIMANTAN TENGAH	6206	KATINGAN	626206	KATINGAN TENGAH	6206052004	TELOK	0,5738	TERTINGGAL
13.823	62	KALIMANTAN TENGAH	6206	KABUPATEN KATINGAN	620605	KATINGAN TENGAH	6206052010	BATU BADINDING	0,5616	TERTINGGAL
13.824	62	KALIMANTAN TENGAH	6206	KABUPATEN KATINGAN	620605	KATINGAN TENGAH	6206052011	RANTAU ASEM	0,5675	TERTINGGAL
13.825	62	KALIMANTAN TENGAH	6206	KABUPATEN KATINGAN	620605	KATINGAN TENGAH	6206052012	MIRAH KALANAMAN	0,4959	TERTINGGAL
13.826	62	KALIMANTAN TENGAH	6206	KATINGAN	626206	SANAMAN MANTIKEI	6206062001	DEHES	0,4154	SANGAT TERTINGGAL
13.827	62	KALIMANTAN TENGAH	6206	KATINGAN	626206	SANAMAN MANTIKEI	6206062002	TUMBANG LABEHU	0,4173	SANGAT TERTINGGAL
13.828	62	KALIMANTAN TENGAH	6206	KATINGAN	626206	SANAMAN MANTIKEI	6206062005	KAMANTO	0,4897	SANGAT TERTINGGAL
13.829	62	KALIMANTAN TENGAH	6206	KATINGAN	626206	SANAMAN MANTIKEI	6206062006	KULUK HABUHU	0,5021	TERTINGGAL
13.830	62	KALIMANTAN TENGAH	6206	KATINGAN	626206	SANAMAN MANTIKEI	6206062007	TUMBANG KANEI	0,4887	SANGAT TERTINGGAL
13.831	62	KALIMANTAN TENGAH	6206	KATINGAN	626206	SANAMAN MANTIKEI	6206062008	TUMBANG TARANEI	0,5548	TERTINGGAL
13.832	62	KALIMANTAN TENGAH	6206	KATINGAN	626206	SANAMAN MANTIKEI	6206062009	TUMBANG KAWEI	0,5856	TERTINGGAL
13.833	62	KALIMANTAN TENGAH	6206	KATINGAN	626206	SANAMAN MANTIKEI	6206062010	TUMBANG MANGARA	0,5741	TERTINGGAL
13.834	62	KALIMANTAN TENGAH	6206	KATINGAN	626206	SANAMAN MANTIKEI	6206062011	TUMBANG PANGKA	0,5548	TERTINGGAL
13.835	62	KALIMANTAN TENGAH	6206	KATINGAN	626206	SANAMAN MANTIKEI	6206062012	TUMBANG ATEI	0,5202	TERTINGGAL
13.836	62	KALIMANTAN TENGAH	6206	KATINGAN	626206	SANAMAN MANTIKEI	6206062020	DAYA MANUNGAL	0,5670	TERTINGGAL
13.837	62	KALIMANTAN TENGAH	6206	KATINGAN	626206	SANAMAN MANTIKEI	6206062021	RANTAU BANGKIANG	0,5254	TERTINGGAL
13.838	62	KALIMANTAN TENGAH	6206	KABUPATEN KATINGAN	620607	MARIKIT	6206072001	TUMBANG MANDUREI	0,5149	TERTINGGAL
13.839	62	KALIMANTAN TENGAH	6206	KABUPATEN KATINGAN	620607	MARIKIT	6206072002	TUMBANG PAKU	0,5206	TERTINGGAL
13.840	62	KALIMANTAN TENGAH	6206	KABUPATEN KATINGAN	620607	MARIKIT	6206072003	BUNTUT LELENG	0,5601	TERTINGGAL
13.841	62	KALIMANTAN TENGAH	6206	KABUPATEN KATINGAN	620607	MARIKIT	6206072004	KULUK LELENG	0,5206	TERTINGGAL
13.842	62	KALIMANTAN TENGAH	6206	KABUPATEN KATINGAN	620607	MARIKIT	6206072005	SABAUNG	0,3881	SANGAT TERTINGGAL
13.843	62	KALIMANTAN TENGAH	6206	KABUPATEN KATINGAN	620607	MARIKIT	6206072006	TUMBANG MALAWAN	0,4389	SANGAT TERTINGGAL
13.844	62	KALIMANTAN TENGAH	6206	KABUPATEN KATINGAN	620607	MARIKIT	6206072007	TUMBANG TAEI	0,3938	SANGAT TERTINGGAL
13.845	62	KALIMANTAN TENGAH	6206	KABUPATEN KATINGAN	620607	MARIKIT	6206072008	RANGAN SURAI	0,4854	SANGAT TERTINGGAL
13.846	62	KALIMANTAN TENGAH	6206	KABUPATEN KATINGAN	620607	MARIKIT	6206072012	RANGAN BURIH	0,5344	TERTINGGAL
13.847	62	KALIMANTAN TENGAH	6206	KABUPATEN KATINGAN	620607	MARIKIT	6206072013	TUMBANG BEMBAN	0,5081	TERTINGGAL
13.848	62	KALIMANTAN TENGAH	6206	KABUPATEN KATINGAN	620607	MARIKIT	6206072014	TUMBANG LAMBI	0,4527	SANGAT TERTINGGAL
13.849	62	KALIMANTAN TENGAH	6206	KABUPATEN KATINGAN	620607	MARIKIT	6206072015	RANGAN TANGKO	0,5532	TERTINGGAL
13.850	62	KALIMANTAN TENGAH	6206	KABUPATEN KATINGAN	620607	MARIKIT	6206072016	TUMBANG TUNDU	0,5638	TERTINGGAL
13.851	62	KALIMANTAN TENGAH	6206	KABUPATEN KATINGAN	620607	MARIKIT	6206072017	BATU PANAHAN	0,5110	TERTINGGAL
13.852	62	KALIMANTAN TENGAH	6206	KABUPATEN KATINGAN	620607	MARIKIT	6206072018	TUMBANG TABULUS	0,4662	SANGAT TERTINGGAL
13.853	62	KALIMANTAN TENGAH	6206	KATINGAN	626206	KATINGAN HULU	6206082001	KIHAM BATANG	0,5367	TERTINGGAL
13.854	62	KALIMANTAN TENGAH	6206	KABUPATEN KATINGAN	620608	KATINGAN HULU	6206082002	TUMBANG KABAYAN	0,4916	TERTINGGAL
13.855	62	KALIMANTAN TENGAH	6206	KATINGAN	626206	KATINGAN HULU	6206082003	RANGAN KAWIT	0,5084	TERTINGGAL
13.856	62	KALIMANTAN TENGAH	6206	KATINGAN	626206	KATINGAN HULU	6206082004	DEHES ASEM	0,5219	TERTINGGAL
13.857	62	KALIMANTAN TENGAH	6206	KATINGAN	626206	KATINGAN HULU	6206082005	KULUK SAPANGI	0,5156	TERTINGGAL
13.858	62	KALIMANTAN TENGAH	6206	KABUPATEN KATINGAN	620608	KATINGAN HULU	6206082006	TUMBANG KUAI	0,4618	SANGAT TERTINGGAL
13.859	62	KALIMANTAN TENGAH	6206	KABUPATEN KATINGAN	620608	KATINGAN HULU	6206082007	TUMBANG SALAMAN	0,5757	TERTINGGAL
13.860	62	KALIMANTAN TENGAH	6206	KATINGAN	626206	KATINGAN HULU	6206082008	RANTAU PUKA	0,4024	SANGAT TERTINGGAL



NO	KODE PROVINSI	NAMA PROVINSI	KODE KABUPATEN	NAMA KABUPATEN	KODE KECAMATAN	NAMA KECAMATAN	KODE DESA	NAMA DESA	IDM	STATUS IDM
13.861	62	KALIMANTAN TENGAH	6206	KABUPATEN KATINGAN	620608	KATINGAN HULU	6206082009	RANTAU BAHAI	0,4924	TERTINGGAL
13.862	62	KALIMANTAN TENGAH	6206	KABUPATEN KATINGAN	620608	KATINGAN HULU	6206082010	RANGAN RANJING	0,4071	SANGAT TERTINGGAL
13.863	62	KALIMANTAN TENGAH	6206	KABUPATEN KATINGAN	620608	KATINGAN HULU	6206082011	TUMBANG LABANING	0,4571	SANGAT TERTINGGAL
13.864	62	KALIMANTAN TENGAH	6206	KABUPATEN KATINGAN	620608	KATINGAN HULU	6206082012	BATU BANGO	0,5240	TERTINGGAL
13.865	62	KALIMANTAN TENGAH	6206	KABUPATEN KATINGAN	620608	KATINGAN HULU	6206082013	TUMBANG HANGEI II	0,5722	TERTINGGAL
13.866	62	KALIMANTAN TENGAH	6206	KABUPATEN KATINGAN	620608	KATINGAN HULU	6206082015	SEI NANJAN	0,5579	TERTINGGAL
13.867	62	KALIMANTAN TENGAH	6206	KABUPATEN KATINGAN	620608	KATINGAN HULU	6206082016	TUMBANG JIGA	0,5618	TERTINGGAL
13.868	62	KALIMANTAN TENGAH	6206	KABUPATEN KATINGAN	620608	KATINGAN HULU	6206082019	TUMBANG MAHOP	0,4952	TERTINGGAL
13.869	62	KALIMANTAN TENGAH	6206	KABUPATEN KATINGAN	620608	KATINGAN HULU	6206082020	TUMBANG SABETUNG	0,4048	SANGAT TERTINGGAL
13.870	62	KALIMANTAN TENGAH	6206	KABUPATEN KATINGAN	620608	KATINGAN HULU	6206082030	PENDA TANGGARING LAMA	0,4222	SANGAT TERTINGGAL
13.871	62	KALIMANTAN TENGAH	6206	KATINGAN	626206	KATINGAN HULU	6206082031	PENDA TANGGARING BARU	0,4827	SANGAT TERTINGGAL
13.872	62	KALIMANTAN TENGAH	6206	KABUPATEN KATINGAN	620608	KATINGAN HULU	6206082032	TELUK TAMPANG	0,4695	SANGAT TERTINGGAL
13.873	62	KALIMANTAN TENGAH	6206	KABUPATEN KATINGAN	620609	MENDAWAI	6206092002	TELUK SEBULU	0,5578	TERTINGGAL
13.874	62	KALIMANTAN TENGAH	6206	KABUPATEN KATINGAN	620609	MENDAWAI	6206092003	KAMPUNG MELAYU	0,5543	TERTINGGAL
13.875	62	KALIMANTAN TENGAH	6206	KATINGAN	626206	MENDAWAI	6206092004	TEWANG KAMPUNG	0,5749	TERTINGGAL
13.876	62	KALIMANTAN TENGAH	6206	KATINGAN	626206	MENDAWAI	6206092005	PERIGI	0,5841	TERTINGGAL
13.877	62	KALIMANTAN TENGAH	6206	KABUPATEN KATINGAN	620609	MENDAWAI	6206092007	TUMBANG BULAN	0,5301	TERTINGGAL
13.878	62	KALIMANTAN TENGAH	6206	KABUPATEN KATINGAN	620610	KATINGAN KUALA	6206102003	KAMPUNG KERAMAT	0,4840	SANGAT TERTINGGAL
13.879	62	KALIMANTAN TENGAH	6206	KABUPATEN KATINGAN	620610	KATINGAN KUALA	6206102004	KAMPUNG TENGAH	0,5313	TERTINGGAL
13.880	62	KALIMANTAN TENGAH	6206	KABUPATEN KATINGAN	620610	KATINGAN KUALA	6206102005	JAYA MAKMUR	0,5410	TERTINGGAL
13.881	62	KALIMANTAN TENGAH	6206	KABUPATEN KATINGAN	620610	KATINGAN KUALA	6206102006	SUBUR INDAH	0,5422	TERTINGGAL
13.882	62	KALIMANTAN TENGAH	6206	KABUPATEN KATINGAN	620610	KATINGAN KUALA	6206102007	KAMPUNG BARU	0,5200	TERTINGGAL
13.883	62	KALIMANTAN TENGAH	6206	KABUPATEN KATINGAN	620610	KATINGAN KUALA	6206102008	BANGUN JAYA	0,5290	TERTINGGAL
13.884	62	KALIMANTAN TENGAH	6206	KABUPATEN KATINGAN	620610	KATINGAN KUALA	6206102009	SETIA MULIA	0,4900	SANGAT TERTINGGAL
13.885	62	KALIMANTAN TENGAH	6206	KATINGAN	626206	KATINGAN KUALA	6206102010	SINGAM RAYA	0,5365	TERTINGGAL
13.886	62	KALIMANTAN TENGAH	6206	KATINGAN	626206	KATINGAN KUALA	6206102011	SEBANGAU JAYA	0,4279	SANGAT TERTINGGAL
13.887	62	KALIMANTAN TENGAH	6206	KABUPATEN KATINGAN	620610	KATINGAN KUALA	6206102012	SUNGAI KAKI	0,5065	TERTINGGAL
13.888	62	KALIMANTAN TENGAH	6206	KABUPATEN KATINGAN	620610	KATINGAN KUALA	6206102013	SELAT BANING	0,5070	TERTINGGAL
13.889	62	KALIMANTAN TENGAH	6206	KABUPATEN KATINGAN	620610	KATINGAN KUALA	6206102014	MAKMUR UTAMA	0,5105	TERTINGGAL
13.890	62	KALIMANTAN TENGAH	6206	KABUPATEN KATINGAN	620610	KATINGAN KUALA	6206102015	BUMI SUBUR	0,4971	TERTINGGAL
13.891	62	KALIMANTAN TENGAH	6206	KABUPATEN KATINGAN	620610	KATINGAN KUALA	6206102016	BAKUNG RAYA	0,4671	SANGAT TERTINGGAL
13.892	62	KALIMANTAN TENGAH	6206	KABUPATEN KATINGAN	620611	TASIK PAYAWAN	6206112001	TALINGKE	0,4670	SANGAT TERTINGGAL
13.893	62	KALIMANTAN TENGAH	6206	KATINGAN	626206	TASIK PAYAWAN	6206112002	HIYANG BANA	0,5116	TERTINGGAL
13.894	62	KALIMANTAN TENGAH	6206	KABUPATEN KATINGAN	620611	TASIK PAYAWAN	6206112004	HANDIWUNG	0,5502	TERTINGGAL
13.895	62	KALIMANTAN TENGAH	6206	KATINGAN	626206	TASIK PAYAWAN	6206112005	TUMBANG PANGGO	0,5813	TERTINGGAL
13.896	62	KALIMANTAN TENGAH	6206	KATINGAN	626206	TASIK PAYAWAN	6206112006	TEWANG TAMPANG	0,5941	TERTINGGAL
13.897	62	KALIMANTAN TENGAH	6206	KATINGAN	626206	TASIK PAYAWAN	6206112007	LUWUK KANAN	0,5957	TERTINGGAL
13.898	62	KALIMANTAN TENGAH	6206	KATINGAN	626206	TASIK PAYAWAN	6206112008	LUWUK KIRI	0,5587	TERTINGGAL
13.899	62	KALIMANTAN TENGAH	6206	KABUPATEN KATINGAN	620612	PETAK MALAI	6206122001	TUMBANG BARAOI	0,4546	SANGAT TERTINGGAL
13.900	62	KALIMANTAN TENGAH	6206	KABUPATEN KATINGAN	620612	PETAK MALAI	6206122002	TUMBANG JALA	0,5025	TERTINGGAL
13.901	62	KALIMANTAN TENGAH	6206	KABUPATEN KATINGAN	620612	PETAK MALAI	6206122003	BATU BADAQ	0,4211	SANGAT TERTINGGAL
13.902	62	KALIMANTAN TENGAH	6206	KABUPATEN KATINGAN	620612	PETAK MALAI	6206122004	BATU TUKAN	0,3710	SANGAT TERTINGGAL
13.903	62	KALIMANTAN TENGAH	6206	KABUPATEN KATINGAN	620612	PETAK MALAI	6206122005	TUMBANG TANGOI	0,3881	SANGAT TERTINGGAL
13.904	62	KALIMANTAN TENGAH	6206	KABUPATEN KATINGAN	620612	PETAK MALAI	6206122006	NUSA KUTAU	0,4614	SANGAT TERTINGGAL
13.905	62	KALIMANTAN TENGAH	6206	KATINGAN	626206	PETAK MALAI	6206122007	TUMBANG HABANGOI	0,5173	TERTINGGAL
13.906	62	KALIMANTAN TENGAH	6206	KABUPATEN KATINGAN	620613	BUKIT RAYA	6206132002	TUMBANG KATAEI	0,5335	TERTINGGAL
13.907	62	KALIMANTAN TENGAH	6206	KATINGAN	626206	BUKIT RAYA	6206132003	TUMBANG KARUEI	0,5616	TERTINGGAL
13.908	62	KALIMANTAN TENGAH	6206	KABUPATEN KATINGAN	620613	BUKIT RAYA	6206132004	TUMBANG DAHUEI	0,5654	TERTINGGAL
13.909	62	KALIMANTAN TENGAH	6206	KABUPATEN KATINGAN	620613	BUKIT RAYA	6206132005	RANTAU PANDAN	0,5595	TERTINGGAL
13.910	62	KALIMANTAN TENGAH	6206	KABUPATEN KATINGAN	620613	BUKIT RAYA	6206132006	RANGAN RONDAN	0,4978	TERTINGGAL
13.911	62	KALIMANTAN TENGAH	6206	KABUPATEN KATINGAN	620613	BUKIT RAYA	6206132007	RANGAN BAHEKANG	0,4848	SANGAT TERTINGGAL
13.912	62	KALIMANTAN TENGAH	6206	KABUPATEN KATINGAN	620613	BUKIT RAYA	6206132008	TUMBANG KAJAMEI	0,5822	TERTINGGAL
13.913	62	KALIMANTAN TENGAH	6206	KABUPATEN KATINGAN	620613	BUKIT RAYA	6206132009	TUMBANG KABURAI	0,5614	TERTINGGAL
13.914	62	KALIMANTAN TENGAH	6206	KABUPATEN KATINGAN	620613	BUKIT RAYA	6206132010	TANJUNG BATIK	0,5556	TERTINGGAL
13.915	62	KALIMANTAN TENGAH	6206	KABUPATEN KATINGAN	620613	BUKIT RAYA	6206132011	PENDA NANGE	0,5164	TERTINGGAL



NO	KODE PROVINSI	NAMA PROVINSI	KODE KABUPATEN	NAMA KABUPATEN	KODE KECAMATAN	NAMA KECAMATAN	KODE DESA	NAMA DESA	IDM	STATUS IDM
13.916	62	KALIMANTAN TENGAH	6207	KABUPATEN SERUYAN	620701	SERUYAN HILIR	6207012006	SUNGAI PERLU	0,4813	SANGAT TERTINGGAL
13.917	62	KALIMANTAN TENGAH	6207	KABUPATEN SERUYAN	620701	SERUYAN HILIR	6207012007	TANJUNG RANGAS	0,5897	TERTINGGAL
13.918	62	KALIMANTAN TENGAH	6207	KABUPATEN SERUYAN	620701	SERUYAN HILIR	6207012008	MUARA DUA	0,5544	TERTINGGAL
13.919	62	KALIMANTAN TENGAH	6207	KABUPATEN SERUYAN	620701	SERUYAN HILIR	6207012009	JAHTAN	0,5806	TERTINGGAL
13.920	62	KALIMANTAN TENGAH	6207	KABUPATEN SERUYAN	620701	SERUYAN HILIR	6207012010	BAUNG	0,5824	TERTINGGAL
13.921	62	KALIMANTAN TENGAH	6207	KABUPATEN SERUYAN	620702	SERUYAN TENGAH	6207022008	GANTUNG PANGAYUH	0,5903	TERTINGGAL
13.922	62	KALIMANTAN TENGAH	6207	KABUPATEN SERUYAN	620702	SERUYAN TENGAH	6207022009	TELUK BAYUR	0,5244	TERTINGGAL
13.923	62	KALIMANTAN TENGAH	6207	KABUPATEN SERUYAN	620702	SERUYAN TENGAH	6207022010	SUKA MANDANG	0,5810	TERTINGGAL
13.924	62	KALIMANTAN TENGAH	6207	KABUPATEN SERUYAN	620702	SERUYAN TENGAH	6207022011	AYAWAN	0,5570	TERTINGGAL
13.925	62	KALIMANTAN TENGAH	6207	KABUPATEN SERUYAN	620702	SERUYAN TENGAH	6207022012	MUGI PANYUHU	0,5749	TERTINGGAL
13.926	62	KALIMANTAN TENGAH	6207	KABUPATEN SERUYAN	620702	SERUYAN TENGAH	6207022013	BUKIT BULUH	0,5546	TERTINGGAL
13.927	62	KALIMANTAN TENGAH	6207	KABUPATEN SERUYAN	620702	SERUYAN TENGAH	6207022014	TUMBANG BAI	0,5643	TERTINGGAL
13.928	62	KALIMANTAN TENGAH	6207	KABUPATEN SERUYAN	620702	SERUYAN TENGAH	6207022018	PANYOMPA	0,5244	TERTINGGAL
13.929	62	KALIMANTAN TENGAH	6207	KABUPATEN SERUYAN	620702	SERUYAN TENGAH	6207022026	PANCA JAYA	0,5637	TERTINGGAL
13.930	62	KALIMANTAN TENGAH	6207	KABUPATEN SERUYAN	620702	SERUYAN TENGAH	6207022029	TANGGA BATU	0,5643	TERTINGGAL
13.931	62	KALIMANTAN TENGAH	6207	KABUPATEN SERUYAN	620702	SERUYAN TENGAH	6207022030	RINGIN AGUNG	0,5827	TERTINGGAL
13.932	62	KALIMANTAN TENGAH	6207	KABUPATEN SERUYAN	620703	DANAU SEMBULUH	6207032002	CEMPAKA BARU	0,5481	TERTINGGAL
13.933	62	KALIMANTAN TENGAH	6207	KABUPATEN SERUYAN	620703	DANAU SEMBULUH	6207032003	PALINGKAU	0,5430	TERTINGGAL
13.934	62	KALIMANTAN TENGAH	6207	KABUPATEN SERUYAN	620703	DANAU SEMBULUH	6207032005	PAREN	0,5651	TERTINGGAL
13.935	62	KALIMANTAN TENGAH	6207	KABUPATEN SERUYAN	620703	DANAU SEMBULUH	6207032006	BANUA USANG	0,5636	TERTINGGAL
13.936	62	KALIMANTAN TENGAH	6207	KABUPATEN SERUYAN	620704	HANAU	6207042001	TANJUNG HANAU	0,5379	TERTINGGAL
13.937	62	KALIMANTAN TENGAH	6207	KABUPATEN SERUYAN	620704	HANAU	6207042011	PARING RAYA	0,5103	TERTINGGAL
13.938	62	KALIMANTAN TENGAH	6207	KABUPATEN SERUYAN	620705	SERUYAN HULU	6207052020	TUMBANG BAHAN	0,3365	SANGAT TERTINGGAL
13.939	62	KALIMANTAN TENGAH	6207	KABUPATEN SERUYAN	620705	SERUYAN HULU	6207052021	TUMBANG KALAM	0,3270	SANGAT TERTINGGAL
13.940	62	KALIMANTAN TENGAH	6207	KABUPATEN SERUYAN	620705	SERUYAN HULU	6207052022	TUSUK BELAWAN	0,4384	SANGAT TERTINGGAL
13.941	62	KALIMANTAN TENGAH	6207	KABUPATEN SERUYAN	620705	SERUYAN HULU	6207052023	MARANDANG	0,3273	SANGAT TERTINGGAL
13.942	62	KALIMANTAN TENGAH	6207	KABUPATEN SERUYAN	620705	SERUYAN HULU	6207052024	TUMBANG SUEI	0,3270	SANGAT TERTINGGAL
13.943	62	KALIMANTAN TENGAH	6207	KABUPATEN SERUYAN	620705	SERUYAN HULU	6207052025	TUMBANG MANJUL	0,5346	TERTINGGAL
13.944	62	KALIMANTAN TENGAH	6207	KABUPATEN SERUYAN	620705	SERUYAN HULU	6207052026	MOJANG BARU	0,3400	SANGAT TERTINGGAL
13.945	62	KALIMANTAN TENGAH	6207	KABUPATEN SERUYAN	620705	SERUYAN HULU	6207052027	RANTAU PANJANG	0,4163	SANGAT TERTINGGAL
13.946	62	KALIMANTAN TENGAH	6207	KABUPATEN SERUYAN	620705	SERUYAN HULU	6207052028	MONGOH JUOI	0,3656	SANGAT TERTINGGAL
13.947	62	KALIMANTAN TENGAH	6207	KABUPATEN SERUYAN	620705	SERUYAN HULU	6207052030	SEPUNDU HANTU	0,4535	SANGAT TERTINGGAL
13.948	62	KALIMANTAN TENGAH	6207	KABUPATEN SERUYAN	620705	SERUYAN HULU	6207052031	TUMBANG KUBANG	0,4552	SANGAT TERTINGGAL
13.949	62	KALIMANTAN TENGAH	6207	KABUPATEN SERUYAN	620705	SERUYAN HULU	6207052032	TUMBANG LAKU	0,3786	SANGAT TERTINGGAL
13.950	62	KALIMANTAN TENGAH	6207	KABUPATEN SERUYAN	620705	SERUYAN HULU	6207052033	TANJUNG PAKU	0,4852	SANGAT TERTINGGAL
13.951	62	KALIMANTAN TENGAH	6207	KABUPATEN SERUYAN	620705	SERUYAN HULU	6207052034	BUNTUT SAPAU	0,3938	SANGAT TERTINGGAL
13.952	62	KALIMANTAN TENGAH	6207	KABUPATEN SERUYAN	620705	SERUYAN HULU	6207052035	TUMBANG TABERAU	0,4852	SANGAT TERTINGGAL
13.953	62	KALIMANTAN TENGAH	6207	KABUPATEN SERUYAN	620705	SERUYAN HULU	6207052036	RIAM BATANG	0,4852	SANGAT TERTINGGAL
13.954	62	KALIMANTAN TENGAH	6207	KABUPATEN SERUYAN	620705	SERUYAN HULU	6207052037	TUMBANG SEPAN	0,4852	SANGAT TERTINGGAL
13.955	62	KALIMANTAN TENGAH	6207	KABUPATEN SERUYAN	620705	SERUYAN HULU	6207052038	TUMBANG SETAWAI	0,4852	SANGAT TERTINGGAL
13.956	62	KALIMANTAN TENGAH	6207	KABUPATEN SERUYAN	620705	SERUYAN HULU	6207052039	TUMBANG KASAI	0,4852	SANGAT TERTINGGAL
13.957	62	KALIMANTAN TENGAH	6207	KABUPATEN SERUYAN	620705	SERUYAN HULU	6207052040	TUMBANG DARAP	0,4929	TERTINGGAL
13.958	62	KALIMANTAN TENGAH	6207	KABUPATEN SERUYAN	620706	SERUYAN HILIR TIMUR	6207062001	MEKAR INDAH	0,5946	TERTINGGAL
13.959	62	KALIMANTAN TENGAH	6207	KABUPATEN SERUYAN	620706	SERUYAN HILIR TIMUR	6207062002	HALIMAUNG JAYA	0,5355	TERTINGGAL
13.960	62	KALIMANTAN TENGAH	6207	KABUPATEN SERUYAN	620707	SERUYAN RAYA	6207072005	BANGKAL	0,5430	TERTINGGAL
13.961	62	KALIMANTAN TENGAH	6207	KABUPATEN SERUYAN	620708	DANAU SELULUK	6207082002	TANJUNG HARA	0,5433	TERTINGGAL
13.962	62	KALIMANTAN TENGAH	6207	KABUPATEN SERUYAN	620708	DANAU SELULUK	6207082004	TANJUNG RANGAS II	0,5767	TERTINGGAL
13.963	62	KALIMANTAN TENGAH	6207	KABUPATEN SERUYAN	620709	BATU AMPAR	6207092003	KALANG	0,5595	TERTINGGAL
13.964	62	KALIMANTAN TENGAH	6207	KABUPATEN SERUYAN	620710	SULING TAMBUN	6207102001	TUMBANG MAGIN	0,5160	TERTINGGAL
13.965	62	KALIMANTAN TENGAH	6207	KABUPATEN SERUYAN	620710	SULING TAMBUN	6207102002	TUMBANG SETOLI	0,5552	TERTINGGAL
13.966	62	KALIMANTAN TENGAH	6207	KABUPATEN SERUYAN	620710	SULING TAMBUN	6207102003	TUMBANG HENTAS	0,5603	TERTINGGAL
13.967	62	KALIMANTAN TENGAH	6207	KABUPATEN SERUYAN	620710	SULING TAMBUN	6207102004	TUMBANG LANGKAI	0,5155	TERTINGGAL
13.968	62	KALIMANTAN TENGAH	6207	KABUPATEN SERUYAN	620710	SULING TAMBUN	6207102005	TUMBANG SALAU	0,5513	TERTINGGAL
13.969	62	KALIMANTAN TENGAH	6207	KABUPATEN SERUYAN	620710	SULING TAMBUN	6207102006	TUMBANG GUGUP	0,5924	TERTINGGAL
13.970	62	KALIMANTAN TENGAH	6207	KABUPATEN SERUYAN	620710	SULING TAMBUN	6207102007	RANGKANG MUNDUK	0,5492	TERTINGGAL



NO	KODE PROVINSI	NAMA PROVINSI	KODE KABUPATEN	NAMA KABUPATEN	KODE KECAMATAN	NAMA KECAMATAN	KODE DESA	NAMA DESA	IDM	STATUS IDM
13.971	62	KALIMANTAN TENGAH	6207	KABUPATEN SERUYAN	620710	SULING TAMBUN	6207102008	TANJUNG TUKAL	0,5679	TERTINGGAL
13.972	62	KALIMANTAN TENGAH	6207	KABUPATEN SERUYAN	620710	SULING TAMBUN	6207102009	RANTAU BETUNG	0,5679	TERTINGGAL
13.973	62	KALIMANTAN TENGAH	6208	SUKAMARA	626208	SUKAMARA	6208012008	PETARIKAN	0,5922	TERTINGGAL
13.974	62	KALIMANTAN TENGAH	6208	SUKAMARA	626208	JELAI	6208022002	PULAU NIBUNG	0,5270	TERTINGGAL
13.975	62	KALIMANTAN TENGAH	6208	SUKAMARA	626208	JELAI	6208022003	SUNGAI BARU	0,5975	TERTINGGAL
13.976	62	KALIMANTAN TENGAH	6208	SUKAMARA	626208	JELAI	6208022004	SUNGAI BUNDUNG	0,5473	TERTINGGAL
13.977	62	KALIMANTAN TENGAH	6208	SUKAMARA	626208	PERMATA KECUBUNG	6208052002	LAMAN BARU	0,5806	TERTINGGAL
13.978	62	KALIMANTAN TENGAH	6209	KABUPATEN LAMANDAU	620901	LAMANDAU	6209012002	TANJUNG BERINGIN	0,5625	TERTINGGAL
13.979	62	KALIMANTAN TENGAH	6209	KABUPATEN LAMANDAU	620901	LAMANDAU	6209012003	CUHAI	0,5495	TERTINGGAL
13.980	62	KALIMANTAN TENGAH	6209	KABUPATEN LAMANDAU	620901	LAMANDAU	6209012005	KARANG TABA	0,5340	TERTINGGAL
13.981	62	KALIMANTAN TENGAH	6209	KABUPATEN LAMANDAU	620901	LAMANDAU	6209012008	SEKOBAN	0,5673	TERTINGGAL
13.982	62	KALIMANTAN TENGAH	6209	KABUPATEN LAMANDAU	620901	LAMANDAU	6209012009	BAKONSU	0,5710	TERTINGGAL
13.983	62	KALIMANTAN TENGAH	6209	KABUPATEN LAMANDAU	620902	DELANG	6209022010	NYALANG	0,5841	TERTINGGAL
13.984	62	KALIMANTAN TENGAH	6209	KABUPATEN LAMANDAU	620902	DELANG	6209022014	KUBUNG	0,5505	TERTINGGAL
13.985	62	KALIMANTAN TENGAH	6209	KABUPATEN LAMANDAU	620902	DELANG	6209022015	SEKOMBULAN	0,5187	TERTINGGAL
13.986	62	KALIMANTAN TENGAH	6209	KABUPATEN LAMANDAU	620902	DELANG	6209022016	PENYOMBAAN	0,5903	TERTINGGAL
13.987	62	KALIMANTAN TENGAH	6209	KABUPATEN LAMANDAU	620902	DELANG	6209022020	HULU JOJABO	0,5481	TERTINGGAL
13.988	62	KALIMANTAN TENGAH	6209	KABUPATEN LAMANDAU	620903	BULIK	6209032003	BATU KOTAM	0,5551	TERTINGGAL
13.989	62	KALIMANTAN TENGAH	6209	KABUPATEN LAMANDAU	620903	BULIK	6209032006	BUNUT	0,5949	TERTINGGAL
13.990	62	KALIMANTAN TENGAH	6209	KABUPATEN LAMANDAU	620903	BULIK	6209032008	TAMIANG	0,5963	TERTINGGAL
13.991	62	KALIMANTAN TENGAH	6209	KABUPATEN LAMANDAU	620903	BULIK	6209032044	NANGA PAMALONTIAN	0,5789	TERTINGGAL
13.992	62	KALIMANTAN TENGAH	6209	KABUPATEN LAMANDAU	620904	BULIK TIMUR	6209042001	NANGA PALIKODAN	0,5212	TERTINGGAL
13.993	62	KALIMANTAN TENGAH	6209	KABUPATEN LAMANDAU	620904	BULIK TIMUR	6209042003	NUANGAN	0,5319	TERTINGGAL
13.994	62	KALIMANTAN TENGAH	6209	KABUPATEN LAMANDAU	620904	BULIK TIMUR	6209042005	TOKA	0,5208	TERTINGGAL
13.995	62	KALIMANTAN TENGAH	6209	KABUPATEN LAMANDAU	620904	BULIK TIMUR	6209042006	SEPONDAM	0,5232	TERTINGGAL
13.996	62	KALIMANTAN TENGAH	6209	KABUPATEN LAMANDAU	620904	BULIK TIMUR	6209042009	BATU TUNGGAL	0,5616	TERTINGGAL
13.997	62	KALIMANTAN TENGAH	6209	KABUPATEN LAMANDAU	620904	BULIK TIMUR	6209042010	NANGA KEMUJAN	0,5324	TERTINGGAL
13.998	62	KALIMANTAN TENGAH	6209	KABUPATEN LAMANDAU	620905	MENTHOBI RAYA	6209052002	NANUAH	0,5807	TERTINGGAL
13.999	62	KALIMANTAN TENGAH	6209	KABUPATEN LAMANDAU	620905	MENTHOBI RAYA	6209052003	BATU AMPAR	0,5576	TERTINGGAL
14.000	62	KALIMANTAN TENGAH	6209	KABUPATEN LAMANDAU	620905	MENTHOBI RAYA	6209052004	LUBUK HIJU	0,5840	TERTINGGAL
14.001	62	KALIMANTAN TENGAH	6209	KABUPATEN LAMANDAU	620905	MENTHOBI RAYA	6209052005	TOPALAN	0,5595	TERTINGGAL
14.002	62	KALIMANTAN TENGAH	6209	KABUPATEN LAMANDAU	620907	BELANTIKAN RAYA	6209072002	SUNGAI BULUH	0,5493	TERTINGGAL
14.003	62	KALIMANTAN TENGAH	6209	KABUPATEN LAMANDAU	620907	BELANTIKAN RAYA	6209072003	TANGGA BATU	0,5936	TERTINGGAL
14.004	62	KALIMANTAN TENGAH	6209	KABUPATEN LAMANDAU	620907	BELANTIKAN RAYA	6209072004	BELIBI	0,4979	TERTINGGAL
14.005	62	KALIMANTAN TENGAH	6209	KABUPATEN LAMANDAU	620907	BELANTIKAN RAYA	6209072006	KARANG BESI	0,5655	TERTINGGAL
14.006	62	KALIMANTAN TENGAH	6209	KABUPATEN LAMANDAU	620907	BELANTIKAN RAYA	6209072007	BENUATAN	0,5835	TERTINGGAL
14.007	62	KALIMANTAN TENGAH	6209	KABUPATEN LAMANDAU	620907	BELANTIKAN RAYA	6209072008	KAHINGAI	0,5174	TERTINGGAL
14.008	62	KALIMANTAN TENGAH	6209	KABUPATEN LAMANDAU	620907	BELANTIKAN RAYA	6209072009	NANGA MATU	0,5751	TERTINGGAL
14.009	62	KALIMANTAN TENGAH	6209	KABUPATEN LAMANDAU	620907	BELANTIKAN RAYA	6209072011	PETARIKAN	0,5375	TERTINGGAL
14.010	62	KALIMANTAN TENGAH	6209	KABUPATEN LAMANDAU	620908	BATANG KAWA	6209082001	BATU TAMBUN	0,4648	SANGAT TERTINGGAL
14.011	62	KALIMANTAN TENGAH	6209	KABUPATEN LAMANDAU	620908	BATANG KAWA	6209082004	BENAKITAN	0,5789	TERTINGGAL
14.012	62	KALIMANTAN TENGAH	6209	KABUPATEN LAMANDAU	620908	BATANG KAWA	6209082005	LIKU	0,4705	SANGAT TERTINGGAL
14.013	62	KALIMANTAN TENGAH	6209	KABUPATEN LAMANDAU	620908	BATANG KAWA	6209082006	MENGKALANG	0,5918	TERTINGGAL
14.014	62	KALIMANTAN TENGAH	6209	KABUPATEN LAMANDAU	620908	BATANG KAWA	6209082007	KARANG MAS	0,5035	TERTINGGAL
14.015	62	KALIMANTAN TENGAH	6209	KABUPATEN LAMANDAU	620908	BATANG KAWA	6209082008	KINA	0,4894	SANGAT TERTINGGAL
14.016	62	KALIMANTAN TENGAH	6209	KABUPATEN LAMANDAU	620908	BATANG KAWA	6209082009	JAMUAT	0,4533	SANGAT TERTINGGAL
14.017	62	KALIMANTAN TENGAH	6210	KABUPATEN GUNUNG MAS	621001	SEPANG SIMIN	6210012004	TANJUNG KARITAK	0,5525	TERTINGGAL
14.018	62	KALIMANTAN TENGAH	6210	KABUPATEN GUNUNG MAS	621001	SEPANG SIMIN	6210012011	PAMATANG LIMAU	0,5749	TERTINGGAL
14.019	62	KALIMANTAN TENGAH	6210	KABUPATEN GUNUNG MAS	621001	SEPANG SIMIN	6210012012	TAMPELAS	0,5729	TERTINGGAL
14.020	62	KALIMANTAN TENGAH	6210	KABUPATEN GUNUNG MAS	621002	KURUN	6210022003	TANJUNG RIU	0,5408	TERTINGGAL
14.021	62	KALIMANTAN TENGAH	6210	KABUPATEN GUNUNG MAS	621002	KURUN	6210022006	TEWANG PAJANGAN	0,5887	TERTINGGAL
14.022	62	KALIMANTAN TENGAH	6210	KABUPATEN GUNUNG MAS	621002	KURUN	6210022008	TUMBANG MIWAN	0,5479	TERTINGGAL
14.023	62	KALIMANTAN TENGAH	6210	KABUPATEN GUNUNG MAS	621002	KURUN	6210022010	TUMBANG HAKAU	0,5533	TERTINGGAL
14.024	62	KALIMANTAN TENGAH	6210	KABUPATEN GUNUNG MAS	621002	KURUN	6210022013	TUMBANG MANYANGAN	0,5695	TERTINGGAL
14.025	62	KALIMANTAN TENGAH	6210	KABUPATEN GUNUNG MAS	621002	KURUN	6210022014	PENDA PILANG	0,4901	SANGAT TERTINGGAL

NO	KODE PROVINSI	NAMA PROVINSI	KODE KABUPATEN	NAMA KABUPATEN	KODE KECAMATAN	NAMA KECAMATAN	KODE DESA	NAMA DESA	IDM	STATUS IDM
14.026	62	KALIMANTAN TENGAH	6210	KABUPATEN GUNUNG MAS	621002	KURUN	6210022015	TUMBANG TAMBIRAH	0,4748	SANGAT TERTINGGAL
14.027	62	KALIMANTAN TENGAH	6210	GUNUNG MAS	626210	TEWAH	6210032013	TAJA URAP	0,5299	TERTINGGAL
14.028	62	KALIMANTAN TENGAH	6210	GUNUNG MAS	626210	TEWAH	6210032015	KARASON RAYA	0,5451	TERTINGGAL
14.029	62	KALIMANTAN TENGAH	6210	KABUPATEN GUNUNG MAS	621004	KAHAYAN HULU UTARA	6210042002	BATU TANGKOI	0,4854	SANGAT TERTINGGAL
14.030	62	KALIMANTAN TENGAH	6210	KABUPATEN GUNUNG MAS	621004	KAHAYAN HULU UTARA	6210042005	PENDA RANGAS	0,4570	SANGAT TERTINGGAL
14.031	62	KALIMANTAN TENGAH	6210	KABUPATEN GUNUNG MAS	621004	KAHAYAN HULU UTARA	6210042006	TUMBANG SIAN	0,4925	TERTINGGAL
14.032	62	KALIMANTAN TENGAH	6210	KABUPATEN GUNUNG MAS	621004	KAHAYAN HULU UTARA	6210042008	TUMBANG PASANGON	0,4971	TERTINGGAL
14.033	62	KALIMANTAN TENGAH	6210	KABUPATEN GUNUNG MAS	621004	KAHAYAN HULU UTARA	6210042012	TUMBANG KORIK	0,4540	SANGAT TERTINGGAL
14.034	62	KALIMANTAN TENGAH	6210	KABUPATEN GUNUNG MAS	621004	KAHAYAN HULU UTARA	6210042014	TUMBANG PONYOI	0,4600	SANGAT TERTINGGAL
14.035	62	KALIMANTAN TENGAH	6210	KABUPATEN GUNUNG MAS	621004	KAHAYAN HULU UTARA	6210042019	DANDANG	0,4913	TERTINGGAL
14.036	62	KALIMANTAN TENGAH	6210	KABUPATEN GUNUNG MAS	621004	KAHAYAN HULU UTARA	6210042020	TUMBANG HAMPUTUNG	0,4870	SANGAT TERTINGGAL
14.037	62	KALIMANTAN TENGAH	6210	GUNUNG MAS	626210	KAHAYAN HULU UTARA	6210042021	TUMBANG TAJUNGAN	0,5902	TERTINGGAL
14.038	62	KALIMANTAN TENGAH	6210	KABUPATEN GUNUNG MAS	621004	KAHAYAN HULU UTARA	6210042028	TUMBANG TAKAOI	0,4871	SANGAT TERTINGGAL
14.039	62	KALIMANTAN TENGAH	6210	KABUPATEN GUNUNG MAS	621004	KAHAYAN HULU UTARA	6210042029	TELUK KANDURI	0,5359	TERTINGGAL
14.040	62	KALIMANTAN TENGAH	6210	KABUPATEN GUNUNG MAS	621005	RUNGAN	6210052001	TUMBANG JUTUH	0,5014	TERTINGGAL
14.041	62	KALIMANTAN TENGAH	6210	KABUPATEN GUNUNG MAS	621005	RUNGAN	6210052002	TUMBANG BARINGEI	0,5548	TERTINGGAL
14.042	62	KALIMANTAN TENGAH	6210	KABUPATEN GUNUNG MAS	621005	RUNGAN	6210052009	TUMBANG MALAHOI	0,5546	TERTINGGAL
14.043	62	KALIMANTAN TENGAH	6210	KABUPATEN GUNUNG MAS	621005	RUNGAN	6210052014	TUMBANG BUNUT	0,5976	TERTINGGAL
14.044	62	KALIMANTAN TENGAH	6210	KABUPATEN GUNUNG MAS	621005	RUNGAN	6210052015	TUMBANG KAJUEI	0,5660	TERTINGGAL
14.045	62	KALIMANTAN TENGAH	6210	KABUPATEN GUNUNG MAS	621005	RUNGAN	6210052016	LUWUK KANTOR	0,5122	TERTINGGAL
14.046	62	KALIMANTAN TENGAH	6210	KABUPATEN GUNUNG MAS	621005	RUNGAN	6210052017	LUWUK LANGKUAS	0,5251	TERTINGGAL
14.047	62	KALIMANTAN TENGAH	6210	KABUPATEN GUNUNG MAS	621005	RUNGAN	6210052018	TALANGKAH	0,5386	TERTINGGAL
14.048	62	KALIMANTAN TENGAH	6210	GUNUNG MAS	626210	RUNGAN	6210052019	PAREMPEI	0,4635	SANGAT TERTINGGAL
14.049	62	KALIMANTAN TENGAH	6210	KABUPATEN GUNUNG MAS	621005	RUNGAN	6210052020	LINAU	0,5194	TERTINGGAL
14.050	62	KALIMANTAN TENGAH	6210	GUNUNG MAS	626210	RUNGAN	6210052022	BERENG BARU	0,4002	SANGAT TERTINGGAL
14.051	62	KALIMANTAN TENGAH	6210	GUNUNG MAS	626210	RUNGAN	6210052023	BERENG MALAKA	0,4226	SANGAT TERTINGGAL
14.052	62	KALIMANTAN TENGAH	6210	KABUPATEN GUNUNG MAS	621007	MIHING RAYA	6210072006	TUMBANG DANAU	0,5605	TERTINGGAL
14.053	62	KALIMANTAN TENGAH	6210	KABUPATEN GUNUNG MAS	621008	DAMANG BATU	6210082001	LAWANG KANJI	0,4605	SANGAT TERTINGGAL
14.054	62	KALIMANTAN TENGAH	6210	KABUPATEN GUNUNG MAS	621008	DAMANG BATU	6210082002	TUMBANG MAHUROI	0,4879	SANGAT TERTINGGAL
14.055	62	KALIMANTAN TENGAH	6210	KABUPATEN GUNUNG MAS	621008	DAMANG BATU	6210082003	KARETAU RAMBANGUN	0,4346	SANGAT TERTINGGAL
14.056	62	KALIMANTAN TENGAH	6210	KABUPATEN GUNUNG MAS	621008	DAMANG BATU	6210082004	KARETAU SARIAN	0,4919	TERTINGGAL
14.057	62	KALIMANTAN TENGAH	6210	KABUPATEN GUNUNG MAS	621008	DAMANG BATU	6210082005	TUMBANG POSU	0,4698	SANGAT TERTINGGAL
14.058	62	KALIMANTAN TENGAH	6210	KABUPATEN GUNUNG MAS	621008	DAMANG BATU	6210082006	TUMBANG MARAYA	0,4121	SANGAT TERTINGGAL
14.059	62	KALIMANTAN TENGAH	6210	KABUPATEN GUNUNG MAS	621008	DAMANG BATU	6210082007	TUMBANG ANOI	0,4635	SANGAT TERTINGGAL
14.060	62	KALIMANTAN TENGAH	6210	KABUPATEN GUNUNG MAS	621009	MIRI MANASA	6210092001	TUMBANG SIRUK	0,5065	TERTINGGAL
14.061	62	KALIMANTAN TENGAH	6210	KABUPATEN GUNUNG MAS	621009	MIRI MANASA	6210092002	MANGKUHUNG	0,4774	SANGAT TERTINGGAL
14.062	62	KALIMANTAN TENGAH	6210	KABUPATEN GUNUNG MAS	621009	MIRI MANASA	6210092004	TUMBANG MASUKIH	0,5364	TERTINGGAL
14.063	62	KALIMANTAN TENGAH	6210	KABUPATEN GUNUNG MAS	621009	MIRI MANASA	6210092005	RANGAN HIRAN	0,5119	TERTINGGAL
14.064	62	KALIMANTAN TENGAH	6210	KABUPATEN GUNUNG MAS	621009	MIRI MANASA	6210092006	HAROWO	0,4851	SANGAT TERTINGGAL
14.065	62	KALIMANTAN TENGAH	6210	KABUPATEN GUNUNG MAS	621009	MIRI MANASA	6210092007	TUMBANG MANYOI	0,4703	SANGAT TERTINGGAL
14.066	62	KALIMANTAN TENGAH	6210	KABUPATEN GUNUNG MAS	621009	MIRI MANASA	6210092008	TUMBANG LAPAN	0,5511	TERTINGGAL
14.067	62	KALIMANTAN TENGAH	6210	KABUPATEN GUNUNG MAS	621009	MIRI MANASA	6210092009	BONTOI	0,5259	TERTINGGAL
14.068	62	KALIMANTAN TENGAH	6210	KABUPATEN GUNUNG MAS	621009	MIRI MANASA	6210092010	TUMBANG KOROI	0,4351	SANGAT TERTINGGAL
14.069	62	KALIMANTAN TENGAH	6210	KABUPATEN GUNUNG MAS	621009	MIRI MANASA	6210092011	TUMBANG HATUNG	0,3918	SANGAT TERTINGGAL
14.070	62	KALIMANTAN TENGAH	6210	KABUPATEN GUNUNG MAS	621010	RUNGAN HULU	6210102001	JANGKIT	0,4730	SANGAT TERTINGGAL
14.071	62	KALIMANTAN TENGAH	6210	KABUPATEN GUNUNG MAS	621010	RUNGAN HULU	6210102002	TUMBANG LAPAN	0,5443	TERTINGGAL
14.072	62	KALIMANTAN TENGAH	6210	KABUPATEN GUNUNG MAS	621010	RUNGAN HULU	6210102003	BATU PUTER	0,5007	TERTINGGAL
14.073	62	KALIMANTAN TENGAH	6210	KABUPATEN GUNUNG MAS	621010	RUNGAN HULU	6210102006	HANTAPANG	0,4900	SANGAT TERTINGGAL
14.074	62	KALIMANTAN TENGAH	6210	KABUPATEN GUNUNG MAS	621010	RUNGAN HULU	6210102007	SANGAL	0,4818	SANGAT TERTINGGAL
14.075	62	KALIMANTAN TENGAH	6210	KABUPATEN GUNUNG MAS	621010	RUNGAN HULU	6210102008	TUMBANG TUWE	0,4819	SANGAT TERTINGGAL
14.076	62	KALIMANTAN TENGAH	6210	KABUPATEN GUNUNG MAS	621010	RUNGAN HULU	6210102012	TUMBANG MUJAI	0,5029	TERTINGGAL
14.077	62	KALIMANTAN TENGAH	6210	KABUPATEN GUNUNG MAS	621011	MAHUNING RAYA	6210112002	TUMBANG SAMUI	0,5567	TERTINGGAL
14.078	62	KALIMANTAN TENGAH	6210	KABUPATEN GUNUNG MAS	621011	MAHUNING RAYA	6210112003	TUMBANG OROI	0,5121	TERTINGGAL
14.079	62	KALIMANTAN TENGAH	6210	KABUPATEN GUNUNG MAS	621011	MAHUNING RAYA	6210112006	PUTAT DUREI	0,5843	TERTINGGAL
14.080	62	KALIMANTAN TENGAH	6210	KABUPATEN GUNUNG MAS	621011	MAHUNING RAYA	6210112007	TUMBANG MANTUHE	0,5581	TERTINGGAL



NO	KODE PROVINSI	NAMA PROVINSI	KODE KABUPATEN	NAMA KABUPATEN	KODE KECAMATAN	NAMA KECAMATAN	KODE DESA	NAMA DESA	IDM	STATUS IDM
14.081	62	KALIMANTAN TENGAH	6210	KABUPATEN GUNUNG MAS	621012	RUNGAN BARAT	6210122005	MANGKAWUK	0,5967	TERTINGGAL
14.082	62	KALIMANTAN TENGAH	6210	KABUPATEN GUNUNG MAS	621012	RUNGAN BARAT	6210122008	TUMBANG KUAYAN	0,5478	TERTINGGAL
14.083	62	KALIMANTAN TENGAH	6210	KABUPATEN GUNUNG MAS	621012	RUNGAN BARAT	6210122009	TUMBANG LANGGAH	0,5559	TERTINGGAL
14.084	62	KALIMANTAN TENGAH	6210	KABUPATEN GUNUNG MAS	621012	RUNGAN BARAT	6210122010	TUSANG RAYA	0,4792	SANGAT TERTINGGAL
14.085	62	KALIMANTAN TENGAH	6210	KABUPATEN GUNUNG MAS	621012	RUNGAN BARAT	6210122011	TUMBANG BAHANEI	0,5011	TERTINGGAL
14.086	62	KALIMANTAN TENGAH	6211	KABUPATEN PULANG PISAU	621101	PANDIH BATU	6211012007	TALIO HULU	0,5899	TERTINGGAL
14.087	62	KALIMANTAN TENGAH	6211	KABUPATEN PULANG PISAU	621101	PANDIH BATU	6211012009	SANGGANG	0,5892	TERTINGGAL
14.088	62	KALIMANTAN TENGAH	6211	KABUPATEN PULANG PISAU	621102	KAHAYAN KUALA	6211022001	CEMANTAN	0,5522	TERTINGGAL
14.089	62	KALIMANTAN TENGAH	6211	KABUPATEN PULANG PISAU	621102	KAHAYAN KUALA	6211022002	PAPUYU II SEI. BARUNAI	0,5263	TERTINGGAL
14.090	62	KALIMANTAN TENGAH	6211	KABUPATEN PULANG PISAU	621102	KAHAYAN KUALA	6211022003	KIAPAK	0,4829	SANGAT TERTINGGAL
14.091	62	KALIMANTAN TENGAH	6211	KABUPATEN PULANG PISAU	621102	KAHAYAN KUALA	6211022005	PAPUYU I SEI. PASANAN	0,5168	TERTINGGAL
14.092	62	KALIMANTAN TENGAH	6211	KABUPATEN PULANG PISAU	621102	KAHAYAN KUALA	6211022006	SEI. RUNGUN	0,5767	TERTINGGAL
14.093	62	KALIMANTAN TENGAH	6211	KABUPATEN PULANG PISAU	621102	KAHAYAN KUALA	6211022015	TANJUNG PERAWAN	0,5365	TERTINGGAL
14.094	62	KALIMANTAN TENGAH	6211	KABUPATEN PULANG PISAU	621102	KAHAYAN KUALA	6211022016	BAHAUR HULU PERMAI	0,5857	TERTINGGAL
14.095	62	KALIMANTAN TENGAH	6211	KABUPATEN PULANG PISAU	621102	KAHAYAN KUALA	6211022017	BAHAUR BATU RAYA	0,5286	TERTINGGAL
14.096	62	KALIMANTAN TENGAH	6211	KABUPATEN PULANG PISAU	621103	KAHAYAN TENGAH	6211032001	TANJUNG SANGALANG	0,5044	TERTINGGAL
14.097	62	KALIMANTAN TENGAH	6211	KABUPATEN PULANG PISAU	621103	KAHAYAN TENGAH	6211032002	PENDA BARANIA	0,4513	SANGAT TERTINGGAL
14.098	62	KALIMANTAN TENGAH	6211	KABUPATEN PULANG PISAU	621103	KAHAYAN TENGAH	6211032003	BUKIT RAWI	0,5905	TERTINGGAL
14.099	62	KALIMANTAN TENGAH	6211	KABUPATEN PULANG PISAU	621103	KAHAYAN TENGAH	6211032004	TUWUNG	0,5808	TERTINGGAL
14.100	62	KALIMANTAN TENGAH	6211	KABUPATEN PULANG PISAU	621103	KAHAYAN TENGAH	6211032005	SIGI	0,5933	TERTINGGAL
14.101	62	KALIMANTAN TENGAH	6211	KABUPATEN PULANG PISAU	621103	KAHAYAN TENGAH	6211032006	PETUK LITI	0,5813	TERTINGGAL
14.102	62	KALIMANTAN TENGAH	6211	KABUPATEN PULANG PISAU	621103	KAHAYAN TENGAH	6211032008	BAHU PALAWA	0,5746	TERTINGGAL
14.103	62	KALIMANTAN TENGAH	6211	KABUPATEN PULANG PISAU	621103	KAHAYAN TENGAH	6211032010	BALUKON	0,5697	TERTINGGAL
14.104	62	KALIMANTAN TENGAH	6211	KABUPATEN PULANG PISAU	621103	KAHAYAN TENGAH	6211032011	BUKIT BAMBA	0,5770	TERTINGGAL
14.105	62	KALIMANTAN TENGAH	6211	KABUPATEN PULANG PISAU	621103	KAHAYAN TENGAH	6211032014	BERENG RAMBANG	0,5336	TERTINGGAL
14.106	62	KALIMANTAN TENGAH	6211	KABUPATEN PULANG PISAU	621104	BANAMA TINGANG	6211042001	MANEN PADURAN	0,5319	TERTINGGAL
14.107	62	KALIMANTAN TENGAH	6211	KABUPATEN PULANG PISAU	621104	BANAMA TINGANG	6211042003	LAWANG URU	0,5506	TERTINGGAL
14.108	62	KALIMANTAN TENGAH	6211	KABUPATEN PULANG PISAU	621104	BANAMA TINGANG	6211042004	HURUNG	0,5041	TERTINGGAL
14.109	62	KALIMANTAN TENGAH	6211	KABUPATEN PULANG PISAU	621104	BANAMA TINGANG	6211042005	HANUA	0,5584	TERTINGGAL
14.110	62	KALIMANTAN TENGAH	6211	KABUPATEN PULANG PISAU	621104	BANAMA TINGANG	6211042006	RAMANG	0,5600	TERTINGGAL
14.111	62	KALIMANTAN TENGAH	6211	KABUPATEN PULANG PISAU	621104	BANAMA TINGANG	6211042007	TAMBAK	0,5171	TERTINGGAL
14.112	62	KALIMANTAN TENGAH	6211	KABUPATEN PULANG PISAU	621104	BANAMA TINGANG	6211042011	TUMBANG TARUSAN	0,5901	TERTINGGAL
14.113	62	KALIMANTAN TENGAH	6211	KABUPATEN PULANG PISAU	621104	BANAMA TINGANG	6211042012	PANDAWEI	0,5057	TERTINGGAL
14.114	62	KALIMANTAN TENGAH	6211	KABUPATEN PULANG PISAU	621104	BANAMA TINGANG	6211042013	PANGI	0,5319	TERTINGGAL
14.115	62	KALIMANTAN TENGAH	6211	KABUPATEN PULANG PISAU	621104	BANAMA TINGANG	6211042015	KASALI BARU	0,4879	SANGAT TERTINGGAL
14.116	62	KALIMANTAN TENGAH	6211	KABUPATEN PULANG PISAU	621107	JABIREN	6211072004	SAKAKAJANG	0,5051	TERTINGGAL
14.117	62	KALIMANTAN TENGAH	6211	KABUPATEN PULANG PISAU	621108	SEBANGAU KUALA	6211082002	PADURAN MULYA	0,5875	TERTINGGAL
14.118	62	KALIMANTAN TENGAH	6211	KABUPATEN PULANG PISAU	621108	SEBANGAU KUALA	6211082003	SEBANGAU MULYA	0,5949	TERTINGGAL
14.119	62	KALIMANTAN TENGAH	6211	KABUPATEN PULANG PISAU	621108	SEBANGAU KUALA	6211082007	SEI HAMBAWANG	0,5222	TERTINGGAL
14.120	62	KALIMANTAN TENGAH	6211	KABUPATEN PULANG PISAU	621108	SEBANGAU KUALA	6211082008	SEI BAKAU	0,5410	TERTINGGAL
14.121	62	KALIMANTAN TENGAH	6212	MURUNG RAYA	626212	MURUNG	6212012001	DIRUNG	0,4854	SANGAT TERTINGGAL
14.122	62	KALIMANTAN TENGAH	6212	MURUNG RAYA	626212	MURUNG	6212012002	MALASAN	0,4925	TERTINGGAL
14.123	62	KALIMANTAN TENGAH	6212	MURUNG RAYA	626212	MURUNG	6212012003	BATU PUTIH	0,5035	TERTINGGAL
14.124	62	KALIMANTAN TENGAH	6212	MURUNG RAYA	626212	MURUNG	6212012004	MANGKAHUI	0,5917	TERTINGGAL
14.125	62	KALIMANTAN TENGAH	6212	MURUNG RAYA	626212	MURUNG	6212012005	PANJUT	0,4237	SANGAT TERTINGGAL
14.126	62	KALIMANTAN TENGAH	6212	MURUNG RAYA	626212	MURUNG	6212012006	MUARA UNTU	0,5503	TERTINGGAL
14.127	62	KALIMANTAN TENGAH	6212	MURUNG RAYA	626212	MURUNG	6212012007	MUARA JA'AN	0,5484	TERTINGGAL
14.128	62	KALIMANTAN TENGAH	6212	MURUNG RAYA	626212	MURUNG	6212012008	BAHITOM	0,4962	TERTINGGAL
14.129	62	KALIMANTAN TENGAH	6212	MURUNG RAYA	626212	MURUNG	6212012009	DANAU USUNG	0,4992	TERTINGGAL
14.130	62	KALIMANTAN TENGAH	6212	MURUNG RAYA	626212	MURUNG	6212012011	MUARA SUMPOI	0,5175	TERTINGGAL
14.131	62	KALIMANTAN TENGAH	6212	MURUNG RAYA	626212	MURUNG	6212012014	MUARA BUMBAN	0,5586	TERTINGGAL
14.132	62	KALIMANTAN TENGAH	6212	MURUNG RAYA	626212	MURUNG	6212012015	PENYANG	0,4781	SANGAT TERTINGGAL
14.133	62	KALIMANTAN TENGAH	6212	MURUNG RAYA	626212	TANAH SIANG	6212022009	BELAWAN	0,5635	TERTINGGAL
14.134	62	KALIMANTAN TENGAH	6212	MURUNG RAYA	626212	TANAH SIANG	6212022010	MANGKOLISOI	0,5976	TERTINGGAL
14.135	62	KALIMANTAN TENGAH	6212	MURUNG RAYA	626212	TANAH SIANG	6212022012	MANTIAT PARI	0,5748	TERTINGGAL

NO	KODE PROVINSI	NAMA PROVINSI	KODE KABUPATEN	NAMA KABUPATEN	KODE KECAMATAN	NAMA KECAMATAN	KODE DESA	NAMA DESA	IDM	STATUS IDM
14.136	62	KALIMANTAN TENGAH	6212	MURUNG RAYA	626212	TANAH SIANG	6212022013	OLUNG ULU	0,5881	TERTINGGAL
14.137	62	KALIMANTAN TENGAH	6212	MURUNG RAYA	626212	TANAH SIANG	6212022015	PURUK BATU	0,5651	TERTINGGAL
14.138	62	KALIMANTAN TENGAH	6212	MURUNG RAYA	626212	TANAH SIANG	6212022016	OLUNG SIRON	0,4925	TERTINGGAL
14.139	62	KALIMANTAN TENGAH	6212	MURUNG RAYA	626212	TANAH SIANG	6212022017	TINO TALIH	0,4716	SANGAT TERTINGGAL
14.140	62	KALIMANTAN TENGAH	6212	MURUNG RAYA	626212	TANAH SIANG	6212022018	OLUNG NANGO	0,5322	TERTINGGAL
14.141	62	KALIMANTAN TENGAH	6212	MURUNG RAYA	626212	TANAH SIANG	6212022019	MAHANYAN	0,4978	TERTINGGAL
14.142	62	KALIMANTAN TENGAH	6212	MURUNG RAYA	626212	TANAH SIANG	6212022020	DIRUNG BAKUNG	0,5565	TERTINGGAL
14.143	62	KALIMANTAN TENGAH	6212	MURUNG RAYA	626212	TANAH SIANG	6212022021	TABULANG	0,4911	TERTINGGAL
14.144	62	KALIMANTAN TENGAH	6212	MURUNG RAYA	626212	TANAH SIANG	6212022022	CANGKANG	0,5132	TERTINGGAL
14.145	62	KALIMANTAN TENGAH	6212	MURUNG RAYA	626212	TANAH SIANG	6212022023	OLUNG DOJOU	0,4989	TERTINGGAL
14.146	62	KALIMANTAN TENGAH	6212	MURUNG RAYA	626212	TANAH SIANG	6212022024	DOAN ARUNG	0,5652	TERTINGGAL
14.147	62	KALIMANTAN TENGAH	6212	MURUNG RAYA	626212	TANAH SIANG	6212022025	MUWUN	0,5671	TERTINGGAL
14.148	62	KALIMANTAN TENGAH	6212	MURUNG RAYA	626212	TANAH SIANG	6212022026	NONO KLIWON	0,4716	SANGAT TERTINGGAL
14.149	62	KALIMANTAN TENGAH	6212	MURUNG RAYA	626212	TANAH SIANG	6212022027	KOLAM	0,5027	TERTINGGAL
14.150	62	KALIMANTAN TENGAH	6212	MURUNG RAYA	626212	TANAH SIANG	6212022028	SARUHUNG	0,4700	SANGAT TERTINGGAL
14.151	62	KALIMANTAN TENGAH	6212	MURUNG RAYA	626212	TANAH SIANG	6212022029	OLUNG SOLOI	0,4892	SANGAT TERTINGGAL
14.152	62	KALIMANTAN TENGAH	6212	MURUNG RAYA	626212	TANAH SIANG	6212022030	TOKUNG	0,4868	SANGAT TERTINGGAL
14.153	62	KALIMANTAN TENGAH	6212	MURUNG RAYA	626212	TANAH SIANG	6212022031	OLUNG BALO	0,4810	SANGAT TERTINGGAL
14.154	62	KALIMANTAN TENGAH	6212	MURUNG RAYA	626212	TANAH SIANG	6212022032	KARALI	0,5959	TERTINGGAL
14.155	62	KALIMANTAN TENGAH	6212	MURUNG RAYA	626212	TANAH SIANG	6212022033	OSOM TOMPOK	0,5767	TERTINGGAL
14.156	62	KALIMANTAN TENGAH	6212	MURUNG RAYA	626212	LAUNG TUHUP	6212032001	BATU TUHUP	0,5733	TERTINGGAL
14.157	62	KALIMANTAN TENGAH	6212	MURUNG RAYA	626212	LAUNG TUHUP	6212032002	TUMBANG BAHAN	0,5211	TERTINGGAL
14.158	62	KALIMANTAN TENGAH	6212	MURUNG RAYA	626212	LAUNG TUHUP	6212032004	MUARA LAUNG II	0,5397	TERTINGGAL
14.159	62	KALIMANTAN TENGAH	6212	MURUNG RAYA	626212	LAUNG TUHUP	6212032005	BERAS BALANGE	0,5067	TERTINGGAL
14.160	62	KALIMANTAN TENGAH	6212	MURUNG RAYA	626212	LAUNG TUHUP	6212032010	PELACI	0,4773	SANGAT TERTINGGAL
14.161	62	KALIMANTAN TENGAH	6212	MURUNG RAYA	626212	LAUNG TUHUP	6212032011	BIHA	0,4962	TERTINGGAL
14.162	62	KALIMANTAN TENGAH	6212	MURUNG RAYA	626212	LAUNG TUHUP	6212032012	DIRUNG PUNDU	0,5525	TERTINGGAL
14.163	62	KALIMANTAN TENGAH	6212	MURUNG RAYA	626212	LAUNG TUHUP	6212032013	DIRUNG PINANG	0,5516	TERTINGGAL
14.164	62	KALIMANTAN TENGAH	6212	MURUNG RAYA	626212	LAUNG TUHUP	6212032014	MUARA TUPIH	0,5038	TERTINGGAL
14.165	62	KALIMANTAN TENGAH	6212	MURUNG RAYA	626212	LAUNG TUHUP	6212032015	NARUI	0,4455	SANGAT TERTINGGAL
14.166	62	KALIMANTAN TENGAH	6212	MURUNG RAYA	626212	LAUNG TUHUP	6212032016	TUMBANG BANA	0,4607	SANGAT TERTINGGAL
14.167	62	KALIMANTAN TENGAH	6212	MURUNG RAYA	626212	LAUNG TUHUP	6212032017	LAKUTAN	0,4865	SANGAT TERTINGGAL
14.168	62	KALIMANTAN TENGAH	6212	MURUNG RAYA	626212	LAUNG TUHUP	6212032018	TAWAI HAU	0,5624	TERTINGGAL
14.169	62	KALIMANTAN TENGAH	6212	MURUNG RAYA	626212	LAUNG TUHUP	6212032026	PENDA SIRON	0,5735	TERTINGGAL
14.170	62	KALIMANTAN TENGAH	6212	MURUNG RAYA	626212	LAUNG TUHUP	6212032028	MUARA MARUWEI II	0,5018	TERTINGGAL
14.171	62	KALIMANTAN TENGAH	6212	MURUNG RAYA	626212	LAUNG TUHUP	6212032029	BERALANG	0,4908	TERTINGGAL
14.172	62	KALIMANTAN TENGAH	6212	MURUNG RAYA	626212	LAUNG TUHUP	6212032030	KALANG DOHONG	0,5185	TERTINGGAL
14.173	62	KALIMANTAN TENGAH	6212	MURUNG RAYA	626212	LAUNG TUHUP	6212032032	BATU BUA II	0,5804	TERTINGGAL
14.174	62	KALIMANTAN TENGAH	6212	MURUNG RAYA	626212	LAUNG TUHUP	6212032033	TAHUJAN LAUNG	0,5211	TERTINGGAL
14.175	62	KALIMANTAN TENGAH	6212	MURUNG RAYA	626212	LAUNG TUHUP	6212032035	TUMBANG TONDUK	0,5283	TERTINGGAL
14.176	62	KALIMANTAN TENGAH	6212	MURUNG RAYA	626212	LAUNG TUHUP	6212032037	BATU KARANG	0,5392	TERTINGGAL
14.177	62	KALIMANTAN TENGAH	6212	MURUNG RAYA	626212	PERMATA INTAN	6212042001	SUNGAI GULA	0,5359	TERTINGGAL
14.178	62	KALIMANTAN TENGAH	6212	MURUNG RAYA	626212	PERMATA INTAN	6212042002	SUNGAI BATANG	0,5879	TERTINGGAL
14.179	62	KALIMANTAN TENGAH	6212	MURUNG RAYA	626212	PERMATA INTAN	6212042003	TUMBANG SALIO	0,5059	TERTINGGAL
14.180	62	KALIMANTAN TENGAH	6212	MURUNG RAYA	626212	PERMATA INTAN	6212042005	PURNAMA	0,4929	TERTINGGAL
14.181	62	KALIMANTAN TENGAH	6212	MURUNG RAYA	626212	PERMATA INTAN	6212042007	SUNGAI LOBANG	0,5601	TERTINGGAL
14.182	62	KALIMANTAN TENGAH	6212	MURUNG RAYA	626212	PERMATA INTAN	6212042008	PANTAI LAGA	0,5021	TERTINGGAL
14.183	62	KALIMANTAN TENGAH	6212	MURUNG RAYA	626212	PERMATA INTAN	6212042009	BARATU	0,5033	TERTINGGAL
14.184	62	KALIMANTAN TENGAH	6212	MURUNG RAYA	626212	PERMATA INTAN	6212042010	JUKING SOPAN	0,5032	TERTINGGAL
14.185	62	KALIMANTAN TENGAH	6212	MURUNG RAYA	626212	PERMATA INTAN	6212042011	MUARA BABUAT	0,5692	TERTINGGAL
14.186	62	KALIMANTAN TENGAH	6212	MURUNG RAYA	626212	PERMATA INTAN	6212042018	SUNGAI BAKANON	0,5468	TERTINGGAL
14.187	62	KALIMANTAN TENGAH	6212	MURUNG RAYA	626212	SUMBER BARITO	6212052001	KALAPEH BARU	0,5189	TERTINGGAL
14.188	62	KALIMANTAN TENGAH	6212	MURUNG RAYA	626212	SUMBER BARITO	6212052002	TUMBANG MASAO	0,5076	TERTINGGAL
14.189	62	KALIMANTAN TENGAH	6212	MURUNG RAYA	626212	SUMBER BARITO	6212052003	BATU MAKAP	0,5841	TERTINGGAL
14.190	62	KALIMANTAN TENGAH	6212	MURUNG RAYA	626212	SUMBER BARITO	6212052005	OLONG LIKO	0,5084	TERTINGGAL



NO	KODE PROVINSI	NAMA PROVINSI	KODE KABUPATEN	NAMA KABUPATEN	KODE KECAMATAN	NAMA KECAMATAN	KODE DESA	NAMA DESA	IDM	STATUS IDM
14.191	62	KALIMANTAN TENGAH	6212	MURUNG RAYA	626212	SUMBER BARITO	6212052006	TELUK JOLO	0,5638	TERTINGGAL
14.192	62	KALIMANTAN TENGAH	6212	MURUNG RAYA	626212	SUMBER BARITO	6212052007	LAAS BARU	0,5119	TERTINGGAL
14.193	62	KALIMANTAN TENGAH	6212	MURUNG RAYA	626212	SUMBER BARITO	6212052018	TUMBANG MOLUT	0,5546	TERTINGGAL
14.194	62	KALIMANTAN TENGAH	6212	MURUNG RAYA	626212	BARITO TUHUP RAYA	6212062001	BUMBAN TUHUP	0,4195	SANGAT TERTINGGAL
14.195	62	KALIMANTAN TENGAH	6212	MURUNG RAYA	626212	BARITO TUHUP RAYA	6212062002	MAKUNJUNG	0,5502	TERTINGGAL
14.196	62	KALIMANTAN TENGAH	6212	MURUNG RAYA	626212	BARITO TUHUP RAYA	6212062003	DIRUNG SARARONG	0,5265	TERTINGGAL
14.197	62	KALIMANTAN TENGAH	6212	MURUNG RAYA	626212	BARITO TUHUP RAYA	6212062004	KOHONG	0,3767	SANGAT TERTINGGAL
14.198	62	KALIMANTAN TENGAH	6212	MURUNG RAYA	626212	BARITO TUHUP RAYA	6212062005	HINGAN TOKUNG	0,4452	SANGAT TERTINGGAL
14.199	62	KALIMANTAN TENGAH	6212	MURUNG RAYA	626212	BARITO TUHUP RAYA	6212062006	LIANG NYALING	0,4944	TERTINGGAL
14.200	62	KALIMANTAN TENGAH	6212	MURUNG RAYA	626212	BARITO TUHUP RAYA	6212062007	TUMBANG BAUH	0,5148	TERTINGGAL
14.201	62	KALIMANTAN TENGAH	6212	MURUNG RAYA	626212	BARITO TUHUP RAYA	6212062008	TUMBANG MASALO	0,4662	SANGAT TERTINGGAL
14.202	62	KALIMANTAN TENGAH	6212	MURUNG RAYA	626212	BARITO TUHUP RAYA	6212062009	BATU TOJAH	0,4576	SANGAT TERTINGGAL
14.203	62	KALIMANTAN TENGAH	6212	MURUNG RAYA	626212	BARITO TUHUP RAYA	6212062010	TUMBANG BALOI	0,4305	SANGAT TERTINGGAL
14.204	62	KALIMANTAN TENGAH	6212	MURUNG RAYA	626212	BARITO TUHUP RAYA	6212062011	CINTA BUDIMAN	0,5229	TERTINGGAL
14.205	62	KALIMANTAN TENGAH	6212	MURUNG RAYA	626212	TANAH SIANG SELATAN	6212072001	ORENG	0,4619	SANGAT TERTINGGAL
14.206	62	KALIMANTAN TENGAH	6212	MURUNG RAYA	626212	TANAH SIANG SELATAN	6212072002	OLUNG MURO	0,3883	SANGAT TERTINGGAL
14.207	62	KALIMANTAN TENGAH	6212	MURUNG RAYA	626212	TANAH SIANG SELATAN	6212072003	OLUNG HANANGAN	0,5803	TERTINGGAL
14.208	62	KALIMANTAN TENGAH	6212	MURUNG RAYA	626212	TANAH SIANG SELATAN	6212072004	DIRUNG LINGKIN	0,4917	TERTINGGAL
14.209	62	KALIMANTAN TENGAH	6212	MURUNG RAYA	626212	TANAH SIANG SELATAN	6212072005	DATAH KOTOU	0,4784	SANGAT TERTINGGAL
14.210	62	KALIMANTAN TENGAH	6212	MURUNG RAYA	626212	TANAH SIANG SELATAN	6212072006	TAHUJAN ONTU	0,4941	TERTINGGAL
14.211	62	KALIMANTAN TENGAH	6212	MURUNG RAYA	626212	TANAH SIANG SELATAN	6212072007	PURUK KAMBANG	0,4914	TERTINGGAL
14.212	62	KALIMANTAN TENGAH	6212	MURUNG RAYA	626212	SUNGAI BABUAT	6212082001	BATU MIRAU	0,5246	TERTINGGAL
14.213	62	KALIMANTAN TENGAH	6212	MURUNG RAYA	626212	SUNGAI BABUAT	6212082002	TAMBELUM	0,5244	TERTINGGAL
14.214	62	KALIMANTAN TENGAH	6212	MURUNG RAYA	626212	SUNGAI BABUAT	6212082003	TUMBANG BANTIAN	0,5789	TERTINGGAL
14.215	62	KALIMANTAN TENGAH	6212	MURUNG RAYA	626212	SUNGAI BABUAT	6212082004	TUMBANG SAAN	0,5268	TERTINGGAL
14.216	62	KALIMANTAN TENGAH	6212	MURUNG RAYA	626212	SUNGAI BABUAT	6212082005	TUMBANG KOLON	0,5078	TERTINGGAL
14.217	62	KALIMANTAN TENGAH	6212	MURUNG RAYA	626212	SUNGAI BABUAT	6212082006	TUMBANG APAT	0,5192	TERTINGGAL
14.218	62	KALIMANTAN TENGAH	6212	MURUNG RAYA	626212	SERIBU RIAM	6212092001	TUMBANG TOHAN	0,5571	TERTINGGAL
14.219	62	KALIMANTAN TENGAH	6212	MURUNG RAYA	626212	SERIBU RIAM	6212092002	TUMBANG NAAN	0,5184	TERTINGGAL
14.220	62	KALIMANTAN TENGAH	6212	MURUNG RAYA	626212	SERIBU RIAM	6212092003	MUARA JOLOI I	0,5638	TERTINGGAL
14.221	62	KALIMANTAN TENGAH	6212	MURUNG RAYA	626212	SERIBU RIAM	6212092004	MUARA JOLOI II	0,5698	TERTINGGAL
14.222	62	KALIMANTAN TENGAH	6212	MURUNG RAYA	626212	SERIBU RIAM	6212092005	PARAHAU	0,5468	TERTINGGAL
14.223	62	KALIMANTAN TENGAH	6212	MURUNG RAYA	626212	SERIBU RIAM	6212092006	TUMBANG JOJANG	0,5559	TERTINGGAL
14.224	62	KALIMANTAN TENGAH	6212	MURUNG RAYA	626212	SERIBU RIAM	6212092007	TAKAJUNG	0,5373	TERTINGGAL
14.225	62	KALIMANTAN TENGAH	6212	MURUNG RAYA	626212	UUT MURUNG	6212102001	TUMBANG TUJANG	0,5017	TERTINGGAL
14.226	62	KALIMANTAN TENGAH	6212	MURUNG RAYA	626212	UUT MURUNG	6212102002	TUMBANG OLONG I	0,4735	SANGAT TERTINGGAL
14.227	62	KALIMANTAN TENGAH	6212	MURUNG RAYA	626212	UUT MURUNG	6212102003	KALASIN	0,5319	TERTINGGAL
14.228	62	KALIMANTAN TENGAH	6212	MURUNG RAYA	626212	UUT MURUNG	6212102004	TUMBANG TOPUS	0,4722	SANGAT TERTINGGAL
14.229	62	KALIMANTAN TENGAH	6212	MURUNG RAYA	626212	UUT MURUNG	6212102005	TUMBANG OLONG II	0,4679	SANGAT TERTINGGAL
14.230	62	KALIMANTAN TENGAH	6213	KABUPATEN BARITO TIMUR	621301	DUSUN TIMUR	6213012024	HARARA	0,5764	TERTINGGAL
14.231	62	KALIMANTAN TENGAH	6213	KABUPATEN BARITO TIMUR	621302	BANUA LIMA	6213022007	GUDANG SENG	0,5805	TERTINGGAL
14.232	62	KALIMANTAN TENGAH	6213	KABUPATEN BARITO TIMUR	621303	PATANGKEP TUTUI	6213032006	KOTAM	0,5718	TERTINGGAL
14.233	62	KALIMANTAN TENGAH	6213	KABUPATEN BARITO TIMUR	621303	PATANGKEP TUTUI	6213032009	MAWANI	0,5326	TERTINGGAL
14.234	62	KALIMANTAN TENGAH	6213	KABUPATEN BARITO TIMUR	621303	PATANGKEP TUTUI	6213032010	JANGO	0,5697	TERTINGGAL
14.235	62	KALIMANTAN TENGAH	6213	KABUPATEN BARITO TIMUR	621304	AWANG	6213042001	JANAH JARI	0,5754	TERTINGGAL
14.236	62	KALIMANTAN TENGAH	6213	KABUPATEN BARITO TIMUR	621304	AWANG	6213042004	TANGKAN	0,5735	TERTINGGAL
14.237	62	KALIMANTAN TENGAH	6213	KABUPATEN BARITO TIMUR	621304	AWANG	6213042006	AMPARI	0,5755	TERTINGGAL
14.238	62	KALIMANTAN TENGAH	6213	KABUPATEN BARITO TIMUR	621304	AWANG	6213042007	APAR BATU	0,5773	TERTINGGAL
14.239	62	KALIMANTAN TENGAH	6213	KABUPATEN BARITO TIMUR	621304	AWANG	6213042009	JANAH MANSIWUI	0,5097	TERTINGGAL
14.240	62	KALIMANTAN TENGAH	6213	KABUPATEN BARITO TIMUR	621304	AWANG	6213042010	DANAU	0,5679	TERTINGGAL
14.241	62	KALIMANTAN TENGAH	6213	KABUPATEN BARITO TIMUR	621304	AWANG	6213042011	PIANGGU	0,5373	TERTINGGAL
14.242	62	KALIMANTAN TENGAH	6213	KABUPATEN BARITO TIMUR	621305	DUSUN TENGAH	6213052024	SUMBER GARUNGUNG	0,5700	TERTINGGAL
14.243	62	KALIMANTAN TENGAH	6213	KABUPATEN BARITO TIMUR	621305	DUSUN TENGAH	6213052025	MUARA AWANG	0,5151	TERTINGGAL
14.244	62	KALIMANTAN TENGAH	6213	KABUPATEN BARITO TIMUR	621306	PEMATANG KARAU	6213062001	MUARA PALANTAU	0,5190	TERTINGGAL
14.245	62	KALIMANTAN TENGAH	6213	KABUPATEN BARITO TIMUR	621306	PEMATANG KARAU	6213062002	KETAB	0,5413	TERTINGGAL

NO	KODE PROVINSI	NAMA PROVINSI	KODE KABUPATEN	NAMA KABUPATEN	KODE KECAMATAN	NAMA KECAMATAN	KODE DESA	NAMA DESA	IDM	STATUS IDM
14.246	62	KALIMANTAN TENGAH	6213	KABUPATEN BARITO TIMUR	621306	PEMATANG KARAU	6213062003	KUPANG BERSIH	0,5843	TERTINGGAL
14.247	62	KALIMANTAN TENGAH	6213	KABUPATEN BARITO TIMUR	621306	PEMATANG KARAU	6213062005	PINANG TUNGGAL	0,5497	TERTINGGAL
14.248	62	KALIMANTAN TENGAH	6213	KABUPATEN BARITO TIMUR	621306	PEMATANG KARAU	6213062006	NAGALEAH	0,5690	TERTINGGAL
14.249	62	KALIMANTAN TENGAH	6213	KABUPATEN BARITO TIMUR	621306	PEMATANG KARAU	6213062008	BARARAWA	0,5860	TERTINGGAL
14.250	62	KALIMANTAN TENGAH	6213	KABUPATEN BARITO TIMUR	621306	PEMATANG KARAU	6213062011	MURU DUYUNG	0,5416	TERTINGGAL
14.251	62	KALIMANTAN TENGAH	6213	KABUPATEN BARITO TIMUR	621307	PAJU EPAT	6213072001	JURU BANU	0,5532	TERTINGGAL
14.252	62	KALIMANTAN TENGAH	6213	KABUPATEN BARITO TIMUR	621307	PAJU EPAT	6213072005	MAIPE	0,5352	TERTINGGAL
14.253	62	KALIMANTAN TENGAH	6213	KABUPATEN BARITO TIMUR	621307	PAJU EPAT	6213072007	BALAWA	0,5114	TERTINGGAL
14.254	62	KALIMANTAN TENGAH	6213	KABUPATEN BARITO TIMUR	621307	PAJU EPAT	6213072008	KALI NAPU	0,4176	SANGAT TERTINGGAL
14.255	63	KALIMANTAN SELATAN	6301	KABUPATEN TANAH LAUT	630103	PELAIHARI	6301032016	TUNGKARAN	0,5954	TERTINGGAL
14.256	63	KALIMANTAN SELATAN	6301	KABUPATEN TANAH LAUT	630103	PELAIHARI	6301032025	GUNTUNG BESAR	0,5246	TERTINGGAL
14.257	63	KALIMANTAN SELATAN	6301	KABUPATEN TANAH LAUT	630104	KURAU	6301042001	SUNGAI BAKAU	0,5435	TERTINGGAL
14.258	63	KALIMANTAN SELATAN	6301	KABUPATEN TANAH LAUT	630104	KURAU	6301042005	KALI BESAR	0,5770	TERTINGGAL
14.259	63	KALIMANTAN SELATAN	6301	KABUPATEN TANAH LAUT	630104	KURAU	6301042006	HANDIL NEGARA	0,5322	TERTINGGAL
14.260	63	KALIMANTAN SELATAN	6301	KABUPATEN TANAH LAUT	630104	KURAU	6301042017	TAMBAK KARYA	0,5930	TERTINGGAL
14.261	63	KALIMANTAN SELATAN	6301	KABUPATEN TANAH LAUT	630104	KURAU	6301042018	RADEN	0,5810	TERTINGGAL
14.262	63	KALIMANTAN SELATAN	6301	KABUPATEN TANAH LAUT	630104	KURAU	6301042019	SARIKANDI	0,5975	TERTINGGAL
14.263	63	KALIMANTAN SELATAN	6301	KABUPATEN TANAH LAUT	630106	PANYIPATAN	6301062003	KANDANGAN BARU	0,5918	TERTINGGAL
14.264	63	KALIMANTAN SELATAN	6301	KABUPATEN TANAH LAUT	630106	PANYIPATAN	6301062006	KURINGKIT	0,5973	TERTINGGAL
14.265	63	KALIMANTAN SELATAN	6301	KABUPATEN TANAH LAUT	630111	BUMI MAKMUR	6301112002	KURAU UTARA	0,5810	TERTINGGAL
14.266	63	KALIMANTAN SELATAN	6301	KABUPATEN TANAH LAUT	630111	BUMI MAKMUR	6301112005	PANTAI HARAPAN	0,4876	SANGAT TERTINGGAL
14.267	63	KALIMANTAN SELATAN	6301	KABUPATEN TANAH LAUT	630111	BUMI MAKMUR	6301112007	HANDIL GAYAM	0,5597	TERTINGGAL
14.268	63	KALIMANTAN SELATAN	6301	KABUPATEN TANAH LAUT	630111	BUMI MAKMUR	6301112008	HANDIL BIRAYANG ATAS	0,5559	TERTINGGAL
14.269	63	KALIMANTAN SELATAN	6301	KABUPATEN TANAH LAUT	630111	BUMI MAKMUR	6301112009	HANDIL BIRAYANG BAWAH	0,5616	TERTINGGAL
14.270	63	KALIMANTAN SELATAN	6301	KABUPATEN TANAH LAUT	630111	BUMI MAKMUR	6301112010	HANDIL MALUKA	0,5433	TERTINGGAL
14.271	63	KALIMANTAN SELATAN	6302	KABUPATEN KOTABARU	630201	PULAUSEMBILAN	6302012001	LABUAN BARAT	0,5600	TERTINGGAL
14.272	63	KALIMANTAN SELATAN	6302	KABUPATEN KOTABARU	630201	PULAUSEMBILAN	6302012002	TELUK SUNGAI	0,5375	TERTINGGAL
14.273	63	KALIMANTAN SELATAN	6302	KABUPATEN KOTABARU	630201	PULAUSEMBILAN	6302012003	MARADAPAN	0,5879	TERTINGGAL
14.274	63	KALIMANTAN SELATAN	6302	KABUPATEN KOTABARU	630201	PULAUSEMBILAN	6302012004	TENGAH	0,5733	TERTINGGAL
14.275	63	KALIMANTAN SELATAN	6302	KABUPATEN KOTABARU	630201	PULAUSEMBILAN	6302012005	TANJUNGYNIUR	0,5829	TERTINGGAL
14.276	63	KALIMANTAN SELATAN	6302	KABUPATEN KOTABARU	630202	PULAULAUT BARAT	6302022017	TAPIAN BALAI	0,5429	TERTINGGAL
14.277	63	KALIMANTAN SELATAN	6302	KABUPATEN KOTABARU	630203	PULAULAUT SELATAN	6302032006	TELUK SIRIH	0,5468	TERTINGGAL
14.278	63	KALIMANTAN SELATAN	6302	KABUPATEN KOTABARU	630203	PULAULAUT SELATAN	6302032009	TANJUNG SERUDUNG	0,5456	TERTINGGAL
14.279	63	KALIMANTAN SELATAN	6302	KABUPATEN KOTABARU	630203	PULAULAUT SELATAN	6302032011	ALLE-ALLE	0,5519	TERTINGGAL
14.280	63	KALIMANTAN SELATAN	6302	KABUPATEN KOTABARU	630203	PULAULAUT SELATAN	6302032013	SUNGAI BULAN	0,5506	TERTINGGAL
14.281	63	KALIMANTAN SELATAN	6302	KABUPATEN KOTABARU	630203	PULAULAUT SELATAN	6302032015	LABUAN MAS	0,5357	TERTINGGAL
14.282	63	KALIMANTAN SELATAN	6302	KABUPATEN KOTABARU	630204	PULAULAUT TIMUR	6302042008	TANJUNG PENGHARAPAN	0,5746	TERTINGGAL
14.283	63	KALIMANTAN SELATAN	6302	KABUPATEN KOTABARU	630204	PULAULAUT TIMUR	6302042013	KARANGSARI INDAH	0,5711	TERTINGGAL
14.284	63	KALIMANTAN SELATAN	6302	KABUPATEN KOTABARU	630205	PULAUSEBUKU	6302052003	MANDIN	0,5108	TERTINGGAL
14.285	63	KALIMANTAN SELATAN	6302	KABUPATEN KOTABARU	630205	PULAUSEBUKU	6302052004	SERAKAMAN	0,5340	TERTINGGAL
14.286	63	KALIMANTAN SELATAN	6302	KABUPATEN KOTABARU	630205	PULAUSEBUKU	6302052006	BALAMBUS	0,5929	TERTINGGAL
14.287	63	KALIMANTAN SELATAN	6302	KABUPATEN KOTABARU	630207	KELUMPANG SELATAN	6302072004	TANJUNG PANGGA	0,5295	TERTINGGAL
14.288	63	KALIMANTAN SELATAN	6302	KABUPATEN KOTABARU	630207	KELUMPANG SELATAN	6302072005	PEMBELACANAN	0,5630	TERTINGGAL
14.289	63	KALIMANTAN SELATAN	6302	KABUPATEN KOTABARU	630208	KELUMPANG HULU	6302082002	KARANG PAYAU	0,5197	TERTINGGAL
14.290	63	KALIMANTAN SELATAN	6302	KABUPATEN KOTABARU	630208	KELUMPANG HULU	6302082003	BANUA LAWAS	0,5670	TERTINGGAL
14.291	63	KALIMANTAN SELATAN	6302	KABUPATEN KOTABARU	630208	KELUMPANG HULU	6302082005	BANGKALAN MELAYU	0,5132	TERTINGGAL
14.292	63	KALIMANTAN SELATAN	6302	KABUPATEN KOTABARU	630208	KELUMPANG HULU	6302082006	BANGKALAN DAYAK	0,5594	TERTINGGAL
14.293	63	KALIMANTAN SELATAN	6302	KABUPATEN KOTABARU	630208	KELUMPANG HULU	6302082007	LABURAN	0,5160	TERTINGGAL
14.294	63	KALIMANTAN SELATAN	6302	KABUPATEN KOTABARU	630208	KELUMPANG HULU	6302082009	MANGKIRANA	0,5557	TERTINGGAL
14.295	63	KALIMANTAN SELATAN	6302	KABUPATEN KOTABARU	630209	KELUMPANG TENGAH	6302092003	TANAH RATA	0,5799	TERTINGGAL
14.296	63	KALIMANTAN SELATAN	6302	KABUPATEN KOTABARU	630209	KELUMPANG TENGAH	6302092004	SEBULI	0,5410	TERTINGGAL
14.297	63	KALIMANTAN SELATAN	6302	KABUPATEN KOTABARU	630209	KELUMPANG TENGAH	6302092012	TANJUNG SELAYAR	0,5933	TERTINGGAL
14.298	63	KALIMANTAN SELATAN	6302	KABUPATEN KOTABARU	630210	KELUMPANG UTARA	6302102001	SUNGAI HANYAR	0,5637	TERTINGGAL
14.299	63	KALIMANTAN SELATAN	6302	KABUPATEN KOTABARU	630210	KELUMPANG UTARA	6302102002	SUNGAI SELUANG	0,5918	TERTINGGAL
14.300	63	KALIMANTAN SELATAN	6302	KABUPATEN KOTABARU	630210	KELUMPANG UTARA	6302102007	SULANGKIT	0,5789	TERTINGGAL



NO	KODE PROVINSI	NAMA PROVINSI	KODE KABUPATEN	NAMA KABUPATEN	KODE KECAMATAN	NAMA KECAMATAN	KODE DESA	NAMA DESA	IDM	STATUS IDM
14.301	63	KALIMANTAN SELATAN	6302	KABUPATEN KOTABARU	630211	PAMUKAN SELATAN	6302112001	SEKANDIS	0,5616	TERTINGGAL
14.302	63	KALIMANTAN SELATAN	6302	KABUPATEN KOTABARU	630211	PAMUKAN SELATAN	6302112009	PONDOK LABU	0,5783	TERTINGGAL
14.303	63	KALIMANTAN SELATAN	6302	KABUPATEN KOTABARU	630212	SAMPANAHAN	6302122001	SEPAPAH	0,5503	TERTINGGAL
14.304	63	KALIMANTAN SELATAN	6302	KABUPATEN KOTABARU	630212	SAMPANAHAN	6302122002	SUNGAI BETUNG	0,5619	TERTINGGAL
14.305	63	KALIMANTAN SELATAN	6302	KABUPATEN KOTABARU	630212	SAMPANAHAN	6302122003	BASUANG	0,5968	TERTINGGAL
14.306	63	KALIMANTAN SELATAN	6302	KABUPATEN KOTABARU	630212	SAMPANAHAN	6302122006	RAMPA MANUNGGUL	0,5357	TERTINGGAL
14.307	63	KALIMANTAN SELATAN	6302	KABUPATEN KOTABARU	630213	PAMUKAN UTARA	6302132002	BEPARA	0,5388	TERTINGGAL
14.308	63	KALIMANTAN SELATAN	6302	KABUPATEN KOTABARU	630213	PAMUKAN UTARA	6302132004	BETUNG	0,5673	TERTINGGAL
14.309	63	KALIMANTAN SELATAN	6302	KABUPATEN KOTABARU	630213	PAMUKAN UTARA	6302132008	HARAPAN BARU	0,5971	TERTINGGAL
14.310	63	KALIMANTAN SELATAN	6302	KABUPATEN KOTABARU	630213	PAMUKAN UTARA	6302132009	BALAIMEA	0,5860	TERTINGGAL
14.311	63	KALIMANTAN SELATAN	6302	KABUPATEN KOTABARU	630213	PAMUKAN UTARA	6302132010	TAMIANG	0,5748	TERTINGGAL
14.312	63	KALIMANTAN SELATAN	6302	KABUPATEN KOTABARU	630213	PAMUKAN UTARA	6302132011	KALIAN	0,5822	TERTINGGAL
14.313	63	KALIMANTAN SELATAN	6302	KABUPATEN KOTABARU	630213	PAMUKAN UTARA	6302132013	PAMUKAN INDAH	0,5575	TERTINGGAL
14.314	63	KALIMANTAN SELATAN	6302	KABUPATEN KOTABARU	630213	PAMUKAN UTARA	6302132014	WONOREJO	0,5727	TERTINGGAL
14.315	63	KALIMANTAN SELATAN	6302	KABUPATEN KOTABARU	630214	HAMPANG	6302142002	CANTUNG KIRI HULU	0,5795	TERTINGGAL
14.316	63	KALIMANTAN SELATAN	6302	KABUPATEN KOTABARU	630214	HAMPANG	6302142004	MUARA ORIE	0,5668	TERTINGGAL
14.317	63	KALIMANTAN SELATAN	6302	KABUPATEN KOTABARU	630214	HAMPANG	6302142006	PERAMASAN DUA KALI SANGA	0,5557	TERTINGGAL
14.318	63	KALIMANTAN SELATAN	6302	KABUPATEN KOTABARU	630214	HAMPANG	6302142007	LIMBUR	0,4268	SANGAT TERTINGGAL
14.319	63	KALIMANTAN SELATAN	6302	KABUPATEN KOTABARU	630214	HAMPANG	6302142008	HULU SAMPANAHAN	0,4713	SANGAT TERTINGGAL
14.320	63	KALIMANTAN SELATAN	6302	KABUPATEN KOTABARU	630214	HAMPANG	6302142009	LIMBUNGAN	0,5654	TERTINGGAL
14.321	63	KALIMANTAN SELATAN	6302	KABUPATEN KOTABARU	630219	PAMUKAN BARAT	6302192004	MANGKA	0,5726	TERTINGGAL
14.322	63	KALIMANTAN SELATAN	6302	KABUPATEN KOTABARU	630220	PULAULAUT KEPULAUAN	6302202004	KERAYAAN UTARA	0,4967	TERTINGGAL
14.323	63	KALIMANTAN SELATAN	6302	KABUPATEN KOTABARU	630220	PULAULAUT KEPULAUAN	6302202005	PULAU KERASIAN	0,5752	TERTINGGAL
14.324	63	KALIMANTAN SELATAN	6302	KABUPATEN KOTABARU	630220	PULAULAUT KEPULAUAN	6302202006	PULAU KERUMPATAN	0,5595	TERTINGGAL
14.325	63	KALIMANTAN SELATAN	6302	KABUPATEN KOTABARU	630220	PULAULAUT KEPULAUAN	6302202007	TELUK ARU	0,5437	TERTINGGAL
14.326	63	KALIMANTAN SELATAN	6302	KABUPATEN KOTABARU	630220	PULAULAUT KEPULAUAN	6302202008	TELUK KEMUNING	0,5507	TERTINGGAL
14.327	63	KALIMANTAN SELATAN	6302	KABUPATEN KOTABARU	630220	PULAULAUT KEPULAUAN	6302202009	OKA-OKA	0,5260	TERTINGGAL
14.328	63	KALIMANTAN SELATAN	6303	KABUPATEN BANJAR	630301	ALUH ALUH	6303012001	BAKAMBAT	0,5429	TERTINGGAL
14.329	63	KALIMANTAN SELATAN	6303	KABUPATEN BANJAR	630301	ALUH ALUH	6303012009	PEMURUS	0,4940	TERTINGGAL
14.330	63	KALIMANTAN SELATAN	6303	KABUPATEN BANJAR	630301	ALUH ALUH	6303012010	SIMPANG WARGA	0,4935	TERTINGGAL
14.331	63	KALIMANTAN SELATAN	6303	KABUPATEN BANJAR	630301	ALUH ALUH	6303012013	ALUH ALUH KECIL	0,4619	SANGAT TERTINGGAL
14.332	63	KALIMANTAN SELATAN	6303	KABUPATEN BANJAR	630301	ALUH ALUH	6303012014	PODOK	0,5184	TERTINGGAL
14.333	63	KALIMANTAN SELATAN	6303	KABUPATEN BANJAR	630301	ALUH ALUH	6303012017	TERAPU	0,5313	TERTINGGAL
14.334	63	KALIMANTAN SELATAN	6303	KABUPATEN BANJAR	630301	ALUH ALUH	6303012024	ALUH ALUH KECIL MUARA	0,5548	TERTINGGAL
14.335	63	KALIMANTAN SELATAN	6303	KABUPATEN BANJAR	630301	ALUH ALUH	6303012026	SIMPANG WARGA DALAM	0,5519	TERTINGGAL
14.336	63	KALIMANTAN SELATAN	6303	KABUPATEN BANJAR	630301	ALUH ALUH	6303012028	HANDIL BARU	0,5843	TERTINGGAL
14.337	63	KALIMANTAN SELATAN	6303	KABUPATEN BANJAR	630301	ALUH ALUH	6303012030	BALIMAU	0,5163	TERTINGGAL
14.338	63	KALIMANTAN SELATAN	6303	KABUPATEN BANJAR	630303	GAMBUT	6303032002	SUNGAI KUPANG	0,4984	TERTINGGAL
14.339	63	KALIMANTAN SELATAN	6303	KABUPATEN BANJAR	630303	GAMBUT	6303032005	TAMBAK SIRANG DARAT	0,5505	TERTINGGAL
14.340	63	KALIMANTAN SELATAN	6303	KABUPATEN BANJAR	630303	GAMBUT	6303032009	BANYU HIRANG	0,5282	TERTINGGAL
14.341	63	KALIMANTAN SELATAN	6303	KABUPATEN BANJAR	630303	GAMBUT	6303032010	GUNTUNG UJUNG	0,5486	TERTINGGAL
14.342	63	KALIMANTAN SELATAN	6303	KABUPATEN BANJAR	630304	SUNGAI TABUK	6303042003	SUNGAI TANDIPAH	0,5621	TERTINGGAL
14.343	63	KALIMANTAN SELATAN	6303	KABUPATEN BANJAR	630304	SUNGAI TABUK	6303042006	SUNGAI PINANG	0,5522	TERTINGGAL
14.344	63	KALIMANTAN SELATAN	6303	KABUPATEN BANJAR	630304	SUNGAI TABUK	6303042007	PEMBANTANAN	0,5414	TERTINGGAL
14.345	63	KALIMANTAN SELATAN	6303	KABUPATEN BANJAR	630304	SUNGAI TABUK	6303042011	LOK BUNTAR	0,5088	TERTINGGAL
14.346	63	KALIMANTAN SELATAN	6303	KABUPATEN BANJAR	630304	SUNGAI TABUK	6303042013	PEJAMBUAN	0,5621	TERTINGGAL
14.347	63	KALIMANTAN SELATAN	6303	KABUPATEN BANJAR	630304	SUNGAI TABUK	6303042014	KELILING BENTENG ILIR	0,5522	TERTINGGAL
14.348	63	KALIMANTAN SELATAN	6303	KABUPATEN BANJAR	630304	SUNGAI TABUK	6303042017	LIOK BAINANT DALAM	0,5599	TERTINGGAL
14.349	63	KALIMANTAN SELATAN	6303	KABUPATEN BANJAR	630304	SUNGAI TABUK	6303042019	SUNGAI BANGKAL	0,5148	TERTINGGAL
14.350	63	KALIMANTAN SELATAN	6303	KABUPATEN BANJAR	630306	KARANG INTAN	6303062001	KIRAM	0,5789	TERTINGGAL
14.351	63	KALIMANTAN SELATAN	6303	KABUPATEN BANJAR	630306	KARANG INTAN	6303062006	MALI-MALI	0,5575	TERTINGGAL
14.352	63	KALIMANTAN SELATAN	6303	KABUPATEN BANJAR	630306	KARANG INTAN	6303062007	LOK TANGGA	0,5810	TERTINGGAL
14.353	63	KALIMANTAN SELATAN	6303	KABUPATEN BANJAR	630306	KARANG INTAN	6303062012	SUNGAI ASAM	0,5856	TERTINGGAL
14.354	63	KALIMANTAN SELATAN	6303	KABUPATEN BANJAR	630306	KARANG INTAN	6303062016	SUNGAI BESAR	0,5760	TERTINGGAL
14.355	63	KALIMANTAN SELATAN	6303	KABUPATEN BANJAR	630306	KARANG INTAN	6303062020	SUNGAI ARFAT	0,5633	TERTINGGAL

NO	KODE PROVINSI	NAMA PROVINSI	KODE KABUPATEN	NAMA KABUPATEN	KODE KECAMATAN	NAMA KECAMATAN	KODE DESA	NAMA DESA	IDM	STATUS IDM
14.356	63	KALIMANTAN SELATAN	6303	KABUPATEN BANJAR	630306	KARANG INTAN	6303062023	ABIRAU	0,5633	TERTINGGAL
14.357	63	KALIMANTAN SELATAN	6303	KABUPATEN BANJAR	630306	KARANG INTAN	6303062024	PULAU NYIUR	0,5786	TERTINGGAL
14.358	63	KALIMANTAN SELATAN	6303	KABUPATEN BANJAR	630306	KARANG INTAN	6303062026	BALAU	0,5835	TERTINGGAL
14.359	63	KALIMANTAN SELATAN	6303	KABUPATEN BANJAR	630307	ASTAMBUL	6303072022	MINGGU RAYA	0,5986	TERTINGGAL
14.360	63	KALIMANTAN SELATAN	6303	KABUPATEN BANJAR	630308	SIMPANG EMPAT	6303082005	PAKU	0,5193	TERTINGGAL
14.361	63	KALIMANTAN SELATAN	6303	KABUPATEN BANJAR	630308	SIMPANG EMPAT	6303082007	LOK CANTUNG	0,5617	TERTINGGAL
14.362	63	KALIMANTAN SELATAN	6303	KABUPATEN BANJAR	630308	SIMPANG EMPAT	6303082011	SUNGAI LANGSAT	0,5432	TERTINGGAL
14.363	63	KALIMANTAN SELATAN	6303	KABUPATEN BANJAR	630308	SIMPANG EMPAT	6303082021	SUNGAI BARU	0,5513	TERTINGGAL
14.364	63	KALIMANTAN SELATAN	6303	KABUPATEN BANJAR	630308	SIMPANG EMPAT	6303082026	SUNGAI TABUK	0,5767	TERTINGGAL
14.365	63	KALIMANTAN SELATAN	6303	KABUPATEN BANJAR	630309	PENGAROM	6303092001	MANIAPUN	0,5897	TERTINGGAL
14.366	63	KALIMANTAN SELATAN	6303	KABUPATEN BANJAR	630309	PENGAROM	6303092006	ATI'IM	0,5873	TERTINGGAL
14.367	63	KALIMANTAN SELATAN	6303	KABUPATEN BANJAR	630309	PENGAROM	6303092009	ANTARAKU	0,4959	TERTINGGAL
14.368	63	KALIMANTAN SELATAN	6303	KABUPATEN BANJAR	630309	PENGAROM	6303092018	LUMPANGI	0,5705	TERTINGGAL
14.369	63	KALIMANTAN SELATAN	6303	KABUPATEN BANJAR	630310	SUNGAI PINANG	6303102003	KAHELAAN	0,4848	SANGAT TERTINGGAL
14.370	63	KALIMANTAN SELATAN	6303	KABUPATEN BANJAR	630310	SUNGAI PINANG	6303102006	BELIMBING LAMA	0,5379	TERTINGGAL
14.371	63	KALIMANTAN SELATAN	6303	KABUPATEN BANJAR	630310	SUNGAI PINANG	6303102010	SUMBER BARU	0,5962	TERTINGGAL
14.372	63	KALIMANTAN SELATAN	6303	KABUPATEN BANJAR	630310	SUNGAI PINANG	6303102011	BELIMBING BARU	0,5948	TERTINGGAL
14.373	63	KALIMANTAN SELATAN	6303	KABUPATEN BANJAR	630310	SUNGAI PINANG	6303102012	PAKUTIK	0,5414	TERTINGGAL
14.374	63	KALIMANTAN SELATAN	6303	KABUPATEN BANJAR	630310	SUNGAI PINANG	6303102013	SUMBER HARAPAN	0,5656	TERTINGGAL
14.375	63	KALIMANTAN SELATAN	6303	KABUPATEN BANJAR	630310	SUNGAI PINANG	6303102015	HAKIM MAKMUR	0,4589	SANGAT TERTINGGAL
14.376	63	KALIMANTAN SELATAN	6303	KABUPATEN BANJAR	630311	ARANIO	6303112002	KALA'AN	0,5389	TERTINGGAL
14.377	63	KALIMANTAN SELATAN	6303	KABUPATEN BANJAR	630311	ARANIO	6303112003	BENUA RIAM	0,5632	TERTINGGAL
14.378	63	KALIMANTAN SELATAN	6303	KABUPATEN BANJAR	630311	ARANIO	6303112004	BUNGLAI	0,5930	TERTINGGAL
14.379	63	KALIMANTAN SELATAN	6303	KABUPATEN BANJAR	630311	ARANIO	6303112005	APUAI	0,5968	TERTINGGAL
14.380	63	KALIMANTAN SELATAN	6303	KABUPATEN BANJAR	630311	ARANIO	6303112006	RANTAU BUJUR	0,5799	TERTINGGAL
14.381	63	KALIMANTAN SELATAN	6303	KABUPATEN BANJAR	630311	ARANIO	6303112007	ARTAIN	0,5181	TERTINGGAL
14.382	63	KALIMANTAN SELATAN	6303	KABUPATEN BANJAR	630311	ARANIO	6303112008	RANTAU BALAI	0,5556	TERTINGGAL
14.383	63	KALIMANTAN SELATAN	6303	KABUPATEN BANJAR	630311	ARANIO	6303112009	TIWINGAN BARU	0,5759	TERTINGGAL
14.384	63	KALIMANTAN SELATAN	6303	KABUPATEN BANJAR	630311	ARANIO	6303112010	BELANGIAN	0,5495	TERTINGGAL
14.385	63	KALIMANTAN SELATAN	6303	KABUPATEN BANJAR	630311	ARANIO	6303112012	PA'AU	0,5892	TERTINGGAL
14.386	63	KALIMANTAN SELATAN	6303	KABUPATEN BANJAR	630312	MATARAMAN	6303122003	BAWAHAN SEBERANG	0,5938	TERTINGGAL
14.387	63	KALIMANTAN SELATAN	6303	KABUPATEN BANJAR	630313	BERUNTUNG BARU	6303132001	PINDAHAN BARU	0,5297	TERTINGGAL
14.388	63	KALIMANTAN SELATAN	6303	KABUPATEN BANJAR	630313	BERUNTUNG BARU	6303132002	HANDIL PURAI	0,5487	TERTINGGAL
14.389	63	KALIMANTAN SELATAN	6303	KABUPATEN BANJAR	630313	BERUNTUNG BARU	6303132007	TAMBAK PADI	0,5571	TERTINGGAL
14.390	63	KALIMANTAN SELATAN	6303	KABUPATEN BANJAR	630313	BERUNTUNG BARU	6303132010	RUMPIANG	0,5411	TERTINGGAL
14.391	63	KALIMANTAN SELATAN	6303	KABUPATEN BANJAR	630314	MARTAPURA BARAT	6303142004	SEI RANGGAS	0,5684	TERTINGGAL
14.392	63	KALIMANTAN SELATAN	6303	KABUPATEN BANJAR	630314	MARTAPURA BARAT	6303142005	PANGGALAMAN	0,5900	TERTINGGAL
14.393	63	KALIMANTAN SELATAN	6303	KABUPATEN BANJAR	630314	MARTAPURA BARAT	6303142007	ANTASAN SUTUN	0,5063	TERTINGGAL
14.394	63	KALIMANTAN SELATAN	6303	KABUPATEN BANJAR	630316	SAMBUNG MAKMUR	6303162002	BALIANGIN	0,5854	TERTINGGAL
14.395	63	KALIMANTAN SELATAN	6303	KABUPATEN BANJAR	630316	SAMBUNG MAKMUR	6303162003	GUNUNG BATU	0,5821	TERTINGGAL
14.396	63	KALIMANTAN SELATAN	6303	KABUPATEN BANJAR	630316	SAMBUNG MAKMUR	6303162004	BATANG BANYU	0,5616	TERTINGGAL
14.397	63	KALIMANTAN SELATAN	6303	KABUPATEN BANJAR	630316	SAMBUNG MAKMUR	6303162005	SUNGAI LURUS	0,5900	TERTINGGAL
14.398	63	KALIMANTAN SELATAN	6303	KABUPATEN BANJAR	630317	PARAMASAN	6303172001	PARAMASAN ATAS	0,4460	SANGAT TERTINGGAL
14.399	63	KALIMANTAN SELATAN	6303	KABUPATEN BANJAR	630317	PARAMASAN	6303172003	REMO	0,4752	SANGAT TERTINGGAL
14.400	63	KALIMANTAN SELATAN	6303	KABUPATEN BANJAR	630317	PARAMASAN	6303172004	ANGKIPIH	0,4395	SANGAT TERTINGGAL
14.401	63	KALIMANTAN SELATAN	6303	KABUPATEN BANJAR	630318	TELAGA BAUNTUNG	6303182002	LOK TANAH	0,4068	SANGAT TERTINGGAL
14.402	63	KALIMANTAN SELATAN	6303	KABUPATEN BANJAR	630318	TELAGA BAUNTUNG	6303182003	TELAGA BARU	0,5730	TERTINGGAL
14.403	63	KALIMANTAN SELATAN	6303	KABUPATEN BANJAR	630318	TELAGA BAUNTUNG	6303182004	RAMPAH	0,5357	TERTINGGAL
14.404	63	KALIMANTAN SELATAN	6303	KABUPATEN BANJAR	630319	TATAH MAKMUR	6303192001	TATAH BANGKAL	0,5029	TERTINGGAL
14.405	63	KALIMANTAN SELATAN	6303	KABUPATEN BANJAR	630319	TATAH MAKMUR	6303192002	BANGKAL TENGAH	0,5259	TERTINGGAL
14.406	63	KALIMANTAN SELATAN	6303	KABUPATEN BANJAR	630319	TATAH MAKMUR	6303192003	LAYAP BARU	0,5184	TERTINGGAL
14.407	63	KALIMANTAN SELATAN	6303	KABUPATEN BANJAR	630319	TATAH MAKMUR	6303192005	MEKAR SARI	0,5479	TERTINGGAL
14.408	63	KALIMANTAN SELATAN	6303	KABUPATEN BANJAR	630319	TATAH MAKMUR	6303192006	PANDAN SARI	0,5921	TERTINGGAL
14.409	63	KALIMANTAN SELATAN	6303	KABUPATEN BANJAR	630319	TATAH MAKMUR	6303192007	TAMPANG AWANG	0,5876	TERTINGGAL
14.410	63	KALIMANTAN SELATAN	6303	KABUPATEN BANJAR	630320	CINTAPURI DARUSSALAM	6303202005	BENUA ANYAR	0,5246	TERTINGGAL



NO	KODE PROVINSI	NAMA PROVINSI	KODE KABUPATEN	NAMA KABUPATEN	KODE KECAMATAN	NAMA KECAMATAN	KODE DESA	NAMA DESA	IDM	STATUS IDM
14.411	63	KALIMANTAN SELATAN	6303	KABUPATEN BANJAR	630320	CINTAPURI DARUSSALAM	6303202006	ALALAK PADANG	0,5767	TERTINGGAL
14.412	63	KALIMANTAN SELATAN	6303	KABUPATEN BANJAR	630320	CINTAPURI DARUSSALAM	6303202009	KARYA MAKMUR	0,5284	TERTINGGAL
14.413	63	KALIMANTAN SELATAN	6303	KABUPATEN BANJAR	630320	CINTAPURI DARUSSALAM	6303202011	SUMBER SARI	0,5374	TERTINGGAL
14.414	63	KALIMANTAN SELATAN	6304	KABUPATEN BARITO KUALA	630401	TABUNGANEN	6304012002	SUNGAI TELAN BESAR	0,5203	TERTINGGAL
14.415	63	KALIMANTAN SELATAN	6304	KABUPATEN BARITO KUALA	630401	TABUNGANEN	6304012005	TABUNGANEN TENGAH	0,5802	TERTINGGAL
14.416	63	KALIMANTAN SELATAN	6304	KABUPATEN BARITO KUALA	630401	TABUNGANEN	6304012007	TABUNGANEN PERUMUS	0,5922	TERTINGGAL
14.417	63	KALIMANTAN SELATAN	6304	KABUPATEN BARITO KUALA	630402	TAMBAN	6304022006	TINGGIRAN II LUAR	0,5263	TERTINGGAL
14.418	63	KALIMANTAN SELATAN	6304	KABUPATEN BARITO KUALA	630402	TAMBAN	6304022010	SEKATA BARU	0,5603	TERTINGGAL
14.419	63	KALIMANTAN SELATAN	6304	KABUPATEN BARITO KUALA	630402	TAMBAN	6304022011	KOANDA	0,5754	TERTINGGAL
14.420	63	KALIMANTAN SELATAN	6304	KABUPATEN BARITO KUALA	630402	TAMBAN	6304022012	DAMSARI	0,5637	TERTINGGAL
14.421	63	KALIMANTAN SELATAN	6304	KABUPATEN BARITO KUALA	630403	ANJIR PASAR	6304032005	GANDARAYA	0,5487	TERTINGGAL
14.422	63	KALIMANTAN SELATAN	6304	KABUPATEN BARITO KUALA	630403	ANJIR PASAR	6304032006	GANDARIA	0,5260	TERTINGGAL
14.423	63	KALIMANTAN SELATAN	6304	KABUPATEN BARITO KUALA	630403	ANJIR PASAR	6304032013	MENTAREN	0,5559	TERTINGGAL
14.424	63	KALIMANTAN SELATAN	6304	KABUPATEN BARITO KUALA	630403	ANJIR PASAR	6304032015	DANAU KARYA	0,5787	TERTINGGAL
14.425	63	KALIMANTAN SELATAN	6304	KABUPATEN BARITO KUALA	630404	ANJIR MUARA	6304042005	ANJIR SERAPAT LAMA	0,5622	TERTINGGAL
14.426	63	KALIMANTAN SELATAN	6304	KABUPATEN BARITO KUALA	630404	ANJIR MUARA	6304042006	ANJIR SERAPAT BARU	0,5840	TERTINGGAL
14.427	63	KALIMANTAN SELATAN	6304	KABUPATEN BARITO KUALA	630404	ANJIR MUARA	6304042010	PATIH MUHUR BARU	0,5597	TERTINGGAL
14.428	63	KALIMANTAN SELATAN	6304	KABUPATEN BARITO KUALA	630404	ANJIR MUARA	6304042011	SEI PUNGGU BARU	0,5986	TERTINGGAL
14.429	63	KALIMANTAN SELATAN	6304	KABUPATEN BARITO KUALA	630404	ANJIR MUARA	6304042013	SEPAKAT BARSAMA	0,5913	TERTINGGAL
14.430	63	KALIMANTAN SELATAN	6304	KABUPATEN BARITO KUALA	630405	ALALAK	6304052004	PULAU ALALAK	0,5975	TERTINGGAL
14.431	63	KALIMANTAN SELATAN	6304	KABUPATEN BARITO KUALA	630405	ALALAK	6304052005	PULAU SEWANGI	0,5613	TERTINGGAL
14.432	63	KALIMANTAN SELATAN	6304	KABUPATEN BARITO KUALA	630405	ALALAK	6304052012	BELANDEAN	0,5616	TERTINGGAL
14.433	63	KALIMANTAN SELATAN	6304	KABUPATEN BARITO KUALA	630405	ALALAK	6304052013	TANJUNG HARAPAN	0,5956	TERTINGGAL
14.434	63	KALIMANTAN SELATAN	6304	KABUPATEN BARITO KUALA	630406	MANDASTANA	6304062001	TERANTANG	0,5690	TERTINGGAL
14.435	63	KALIMANTAN SELATAN	6304	KABUPATEN BARITO KUALA	630406	MANDASTANA	6304062006	PANTAI HAMBAWANG	0,5767	TERTINGGAL
14.436	63	KALIMANTAN SELATAN	6304	KABUPATEN BARITO KUALA	630406	MANDASTANA	6304062009	TATAH ALAYUNG	0,5895	TERTINGGAL
14.437	63	KALIMANTAN SELATAN	6304	KABUPATEN BARITO KUALA	630406	MANDASTANA	6304062016	BANGKIT BARU	0,5784	TERTINGGAL
14.438	63	KALIMANTAN SELATAN	6304	KABUPATEN BARITO KUALA	630406	MANDASTANA	6304062017	ANTASAN SEGERA	0,5616	TERTINGGAL
14.439	63	KALIMANTAN SELATAN	6304	KABUPATEN BARITO KUALA	630408	BELAWANG	6304082013	RANGGA SURYA	0,5595	TERTINGGAL
14.440	63	KALIMANTAN SELATAN	6304	KABUPATEN BARITO KUALA	630410	BAKUMPAI	6304102004	PALINGKAU	0,5773	TERTINGGAL
14.441	63	KALIMANTAN SELATAN	6304	KABUPATEN BARITO KUALA	630410	BAKUMPAI	6304102005	BALUKUNG	0,5683	TERTINGGAL
14.442	63	KALIMANTAN SELATAN	6304	KABUPATEN BARITO KUALA	630410	BAKUMPAI	6304102006	BANITAN	0,4919	TERTINGGAL
14.443	63	KALIMANTAN SELATAN	6304	KABUPATEN BARITO KUALA	630411	KURIPAN	6304112001	JAMBU BARU	0,5057	TERTINGGAL
14.444	63	KALIMANTAN SELATAN	6304	KABUPATEN BARITO KUALA	630411	KURIPAN	6304112002	JAMBU	0,5762	TERTINGGAL
14.445	63	KALIMANTAN SELATAN	6304	KABUPATEN BARITO KUALA	630411	KURIPAN	6304112003	KABUAU	0,5756	TERTINGGAL
14.446	63	KALIMANTAN SELATAN	6304	KABUPATEN BARITO KUALA	630411	KURIPAN	6304112004	JARENANG	0,5441	TERTINGGAL
14.447	63	KALIMANTAN SELATAN	6304	KABUPATEN BARITO KUALA	630411	KURIPAN	6304112005	TABATAN	0,5248	TERTINGGAL
14.448	63	KALIMANTAN SELATAN	6304	KABUPATEN BARITO KUALA	630411	KURIPAN	6304112006	KURIPAN	0,5406	TERTINGGAL
14.449	63	KALIMANTAN SELATAN	6304	KABUPATEN BARITO KUALA	630411	KURIPAN	6304112007	TABATAN BARU	0,5159	TERTINGGAL
14.450	63	KALIMANTAN SELATAN	6304	KABUPATEN BARITO KUALA	630411	KURIPAN	6304112008	ASIA BARU	0,5457	TERTINGGAL
14.451	63	KALIMANTAN SELATAN	6304	KABUPATEN BARITO KUALA	630412	TABUKAN	6304122001	PANTANG RAYA	0,4564	SANGAT TERTINGGAL
14.452	63	KALIMANTAN SELATAN	6304	KABUPATEN BARITO KUALA	630412	TABUKAN	6304122003	TELUK TAMBA	0,5825	TERTINGGAL
14.453	63	KALIMANTAN SELATAN	6304	KABUPATEN BARITO KUALA	630412	TABUKAN	6304122004	RANTAU BAMBAN	0,4838	SANGAT TERTINGGAL
14.454	63	KALIMANTAN SELATAN	6304	KABUPATEN BARITO KUALA	630412	TABUKAN	6304122005	TAMBA JAYA	0,5154	TERTINGGAL
14.455	63	KALIMANTAN SELATAN	6304	KABUPATEN BARITO KUALA	630412	TABUKAN	6304122006	MUARA PULAU	0,5290	TERTINGGAL
14.456	63	KALIMANTAN SELATAN	6304	KABUPATEN BARITO KUALA	630412	TABUKAN	6304122007	KARYA INDAH	0,5446	TERTINGGAL
14.457	63	KALIMANTAN SELATAN	6304	KABUPATEN BARITO KUALA	630412	TABUKAN	6304122009	KARYA MAKMUR	0,5395	TERTINGGAL
14.458	63	KALIMANTAN SELATAN	6304	KABUPATEN BARITO KUALA	630412	TABUKAN	6304122011	PANTANG BARU	0,5384	TERTINGGAL
14.459	63	KALIMANTAN SELATAN	6304	KABUPATEN BARITO KUALA	630414	BARAMBAI	6304142004	HANDIL BARABAI	0,5578	TERTINGGAL
14.460	63	KALIMANTAN SELATAN	6304	KABUPATEN BARITO KUALA	630414	BARAMBAI	6304142006	BARAMBAI KARYA TANI	0,5754	TERTINGGAL
14.461	63	KALIMANTAN SELATAN	6304	KABUPATEN BARITO KUALA	630417	JEJANGKIT	6304172001	SAMPURNA	0,5887	TERTINGGAL
14.462	63	KALIMANTAN SELATAN	6304	KABUPATEN BARITO KUALA	630417	JEJANGKIT	6304172003	BAHANDANG	0,5600	TERTINGGAL
14.463	63	KALIMANTAN SELATAN	6304	KABUPATEN BARITO KUALA	630417	JEJANGKIT	6304172004	JEJANGKIT TIMUR	0,5926	TERTINGGAL
14.464	63	KALIMANTAN SELATAN	6304	KABUPATEN BARITO KUALA	630417	JEJANGKIT	6304172005	CAHAYA BARU	0,5697	TERTINGGAL
14.465	63	KALIMANTAN SELATAN	6304	KABUPATEN BARITO KUALA	630417	JEJANGKIT	6304172006	JEJANGKIT PASAR	0,5849	TERTINGGAL

NO	KODE PROVINSI	NAMA PROVINSI	KODE KABUPATEN	NAMA KABUPATEN	KODE KECAMATAN	NAMA KECAMATAN	KODE DESA	NAMA DESA	IDM	STATUS IDM
14.466	63	KALIMANTAN SELATAN	6304	KABUPATEN BARITO KUALA	630417	JEJANGKIT	6304172007	JEJANGKIT MUARA	0,5868	TERTINGGAL
14.467	63	KALIMANTAN SELATAN	6305	KABUPATEN TAPIN	630503	TAPIN TENGAH	6305032014	BATANG LANTIK	0,5901	TERTINGGAL
14.468	63	KALIMANTAN SELATAN	6305	KABUPATEN TAPIN	630503	TAPIN TENGAH	6305032015	MANDURIAN HILIR	0,5826	TERTINGGAL
14.469	63	KALIMANTAN SELATAN	6305	KABUPATEN TAPIN	630503	TAPIN TENGAH	6305032017	PAPAGAN MAKMUR	0,5655	TERTINGGAL
14.470	63	KALIMANTAN SELATAN	6305	KABUPATEN TAPIN	630505	CANDI LARAS SELATAN	6305052002	CANDI LARAS	0,5608	TERTINGGAL
14.471	63	KALIMANTAN SELATAN	6305	KABUPATEN TAPIN	630505	CANDI LARAS SELATAN	6305052008	BARINGIN B	0,5799	TERTINGGAL
14.472	63	KALIMANTAN SELATAN	6305	KABUPATEN TAPIN	630505	CANDI LARAS SELATAN	6305052010	SUNGAI RUTAS HULU	0,5649	TERTINGGAL
14.473	63	KALIMANTAN SELATAN	6305	KABUPATEN TAPIN	630505	CANDI LARAS SELATAN	6305052012	PABAUNGAN PANTAI	0,5465	TERTINGGAL
14.474	63	KALIMANTAN SELATAN	6305	KABUPATEN TAPIN	630506	CANDI LARAS UTARA	6305062001	KELADAN	0,5979	TERTINGGAL
14.475	63	KALIMANTAN SELATAN	6305	KABUPATEN TAPIN	630506	CANDI LARAS UTARA	6305062002	SUNGAI SELAI	0,5613	TERTINGGAL
14.476	63	KALIMANTAN SELATAN	6305	KABUPATEN TAPIN	630506	CANDI LARAS UTARA	6305062005	BATALAS	0,5074	TERTINGGAL
14.477	63	KALIMANTAN SELATAN	6305	KABUPATEN TAPIN	630506	CANDI LARAS UTARA	6305062006	RAWANA	0,4957	TERTINGGAL
14.478	63	KALIMANTAN SELATAN	6305	KABUPATEN TAPIN	630506	CANDI LARAS UTARA	6305062007	BUAS-BUAS	0,5086	TERTINGGAL
14.479	63	KALIMANTAN SELATAN	6305	KABUPATEN TAPIN	630506	CANDI LARAS UTARA	6305062008	TELUK HAUR	0,5390	TERTINGGAL
14.480	63	KALIMANTAN SELATAN	6305	KABUPATEN TAPIN	630506	CANDI LARAS UTARA	6305062009	SUNGAI PUTING	0,5989	TERTINGGAL
14.481	63	KALIMANTAN SELATAN	6305	KABUPATEN TAPIN	630506	CANDI LARAS UTARA	6305062010	SAWAJA	0,4854	SANGAT TERTINGGAL
14.482	63	KALIMANTAN SELATAN	6305	KABUPATEN TAPIN	630506	CANDI LARAS UTARA	6305062011	SUNGAI SELAI HILIR	0,5579	TERTINGGAL
14.483	63	KALIMANTAN SELATAN	6305	KABUPATEN TAPIN	630506	CANDI LARAS UTARA	6305062012	BUAS-BUAS HILIR	0,5335	TERTINGGAL
14.484	63	KALIMANTAN SELATAN	6305	KABUPATEN TAPIN	630506	CANDI LARAS UTARA	6305062013	RAWANA HULU	0,4936	TERTINGGAL
14.485	63	KALIMANTAN SELATAN	6305	KABUPATEN TAPIN	630508	PIANI	6305082004	HARAKIT	0,5873	TERTINGGAL
14.486	63	KALIMANTAN SELATAN	6305	KABUPATEN TAPIN	630508	PIANI	6305082008	BUNIIN JAYA	0,5540	TERTINGGAL
14.487	63	KALIMANTAN SELATAN	6305	KABUPATEN TAPIN	630510	LOKPAIKAT	6305102001	BINDERANG	0,5790	TERTINGGAL
14.488	63	KALIMANTAN SELATAN	6305	KABUPATEN TAPIN	630510	LOKPAIKAT	6305102005	BITAHAN BARU	0,5871	TERTINGGAL
14.489	63	KALIMANTAN SELATAN	6306	KABUPATEN HULU SUNGAI SELATAN	630603	TELAGA LANGSAT	6306032007	HAMAK UTARA	0,5773	TERTINGGAL
14.490	63	KALIMANTAN SELATAN	6306	KABUPATEN HULU SUNGAI SELATAN	630607	DAHA SELATAN	6306072002	MUNING DALAM	0,5495	TERTINGGAL
14.491	63	KALIMANTAN SELATAN	6306	KABUPATEN HULU SUNGAI SELATAN	630608	DAHA UTARA	6306082019	HAKURUNG	0,5940	TERTINGGAL
14.492	63	KALIMANTAN SELATAN	6306	KABUPATEN HULU SUNGAI SELATAN	630609	KALUMPANG	6306092003	BAGO TANGGUL	0,5325	TERTINGGAL
14.493	63	KALIMANTAN SELATAN	6306	KABUPATEN HULU SUNGAI SELATAN	630610	LOKSADO	6306102007	KAMAWAKAN	0,4995	TERTINGGAL
14.494	63	KALIMANTAN SELATAN	6306	KABUPATEN HULU SUNGAI SELATAN	630611	DAHA BARAT	6306112001	SIANG GANTUNG	0,5305	TERTINGGAL
14.495	63	KALIMANTAN SELATAN	6306	KABUPATEN HULU SUNGAI SELATAN	630611	DAHA BARAT	6306112002	BARU	0,5176	TERTINGGAL
14.496	63	KALIMANTAN SELATAN	6306	KABUPATEN HULU SUNGAI SELATAN	630611	DAHA BARAT	6306112003	TANJUNG SELOR	0,5162	TERTINGGAL
14.497	63	KALIMANTAN SELATAN	6306	KABUPATEN HULU SUNGAI SELATAN	630611	DAHA BARAT	6306112004	BADAUN	0,5375	TERTINGGAL
14.498	63	KALIMANTAN SELATAN	6306	KABUPATEN HULU SUNGAI SELATAN	630611	DAHA BARAT	6306112005	BAJAYAU	0,5473	TERTINGGAL
14.499	63	KALIMANTAN SELATAN	6306	KABUPATEN HULU SUNGAI SELATAN	630611	DAHA BARAT	6306112006	BAJAYAU TENGAH	0,5279	TERTINGGAL
14.500	63	KALIMANTAN SELATAN	6306	KABUPATEN HULU SUNGAI SELATAN	630611	DAHA BARAT	6306112007	BAJAYAU LAMA	0,5687	TERTINGGAL
14.501	63	KALIMANTAN SELATAN	6307	KABUPATEN HULU SUNGAI TENGAH	630701	HARUYAN	6307012011	MANGUNANG	0,5508	TERTINGGAL
14.502	63	KALIMANTAN SELATAN	6307	KABUPATEN HULU SUNGAI TENGAH	630702	BATU BENAWA	6307022008	BAKTI	0,5899	TERTINGGAL
14.503	63	KALIMANTAN SELATAN	6307	KABUPATEN HULU SUNGAI TENGAH	630702	BATU BENAWA	6307022014	LAYUH	0,5083	TERTINGGAL
14.504	63	KALIMANTAN SELATAN	6307	KABUPATEN HULU SUNGAI TENGAH	630703	LABUAN AMAS SELATAN	6307032013	JAMIL	0,5703	TERTINGGAL
14.505	63	KALIMANTAN SELATAN	6307	KABUPATEN HULU SUNGAI TENGAH	630704	LABUAN AMAS UTARA	6307042001	PERUMAHAN	0,5854	TERTINGGAL
14.506	63	KALIMANTAN SELATAN	6307	KABUPATEN HULU SUNGAI TENGAH	630704	LABUAN AMAS UTARA	6307042006	PEMANGKIH SEBERANG	0,5740	TERTINGGAL
14.507	63	KALIMANTAN SELATAN	6307	KABUPATEN HULU SUNGAI TENGAH	630704	LABUAN AMAS UTARA	6307042013	TUNGKUP	0,5822	TERTINGGAL
14.508	63	KALIMANTAN SELATAN	6307	KABUPATEN HULU SUNGAI TENGAH	630704	LABUAN AMAS UTARA	6307042015	RANTAU BUJUR	0,5740	TERTINGGAL
14.509	63	KALIMANTAN SELATAN	6307	KABUPATEN HULU SUNGAI TENGAH	630709	HANTAKAN	6307092007	TILAHAN	0,5595	TERTINGGAL
14.510	63	KALIMANTAN SELATAN	6307	KABUPATEN HULU SUNGAI TENGAH	630709	HANTAKAN	6307092009	KINDINGAN	0,5852	TERTINGGAL
14.511	63	KALIMANTAN SELATAN	6307	KABUPATEN HULU SUNGAI TENGAH	630709	HANTAKAN	6307092010	DATAR AJAB	0,5462	TERTINGGAL
14.512	63	KALIMANTAN SELATAN	6307	KABUPATEN HULU SUNGAI TENGAH	630709	HANTAKAN	6307092011	HINAS KANAN	0,5984	TERTINGGAL
14.513	63	KALIMANTAN SELATAN	6307	KABUPATEN HULU SUNGAI TENGAH	630709	HANTAKAN	6307092012	PATIKALAIN	0,5646	TERTINGGAL
14.514	63	KALIMANTAN SELATAN	6307	KABUPATEN HULU SUNGAI TENGAH	630710	BATANG ALAI TIMUR	6307102002	HINAS KIRI	0,5724	TERTINGGAL
14.515	63	KALIMANTAN SELATAN	6307	KABUPATEN HULU SUNGAI TENGAH	630710	BATANG ALAI TIMUR	6307102003	PEMBAKULAN	0,5549	TERTINGGAL
14.516	63	KALIMANTAN SELATAN	6307	KABUPATEN HULU SUNGAI TENGAH	630710	BATANG ALAI TIMUR	6307102006	MUARA HUNGI	0,5088	TERTINGGAL
14.517	63	KALIMANTAN SELATAN	6307	KABUPATEN HULU SUNGAI TENGAH	630710	BATANG ALAI TIMUR	6307102007	ATIRAN	0,5518	TERTINGGAL
14.518	63	KALIMANTAN SELATAN	6307	KABUPATEN HULU SUNGAI TENGAH	630710	BATANG ALAI TIMUR	6307102008	BATU PERAHU	0,4582	SANGAT TERTINGGAL
14.519	63	KALIMANTAN SELATAN	6307	KABUPATEN HULU SUNGAI TENGAH	630710	BATANG ALAI TIMUR	6307102009	AING BANTAI	0,4503	SANGAT TERTINGGAL
14.520	63	KALIMANTAN SELATAN	6307	KABUPATEN HULU SUNGAI TENGAH	630710	BATANG ALAI TIMUR	6307102010	JUHU	0,4887	SANGAT TERTINGGAL



NO	KODE PROVINSI	NAMA PROVINSI	KODE KABUPATEN	NAMA KABUPATEN	KODE KECAMATAN	NAMA KECAMATAN	KODE DESA	NAMA DESA	IDM	STATUS IDM
14.521	63	KALIMANTAN SELATAN	6307	KABUPATEN HULU SUNGAI TENGAH	630710	BATANG ALAI TIMUR	6307102011	DATAR BATUNG	0,4398	SANGAT TERTINGGAL
14.522	63	KALIMANTAN SELATAN	6308	KABUPATEN HULU SUNGAI UTARA	630801	DANAU PANGGANG	6308012009	BARU	0,5973	TERTINGGAL
14.523	63	KALIMANTAN SELATAN	6308	KABUPATEN HULU SUNGAI UTARA	630801	DANAU PANGGANG	6308012012	PARARAIN	0,5210	TERTINGGAL
14.524	63	KALIMANTAN SELATAN	6308	KABUPATEN HULU SUNGAI UTARA	630801	DANAU PANGGANG	6308012013	TELAGA MAS	0,5376	TERTINGGAL
14.525	63	KALIMANTAN SELATAN	6308	KABUPATEN HULU SUNGAI UTARA	630801	DANAU PANGGANG	6308012015	DARUSSALAM	0,5549	TERTINGGAL
14.526	63	KALIMANTAN SELATAN	6308	KABUPATEN HULU SUNGAI UTARA	630801	DANAU PANGGANG	6308012016	SARANG BURUNG	0,5333	TERTINGGAL
14.527	63	KALIMANTAN SELATAN	6308	KABUPATEN HULU SUNGAI UTARA	630801	DANAU PANGGANG	6308012017	LONGKONG	0,5070	TERTINGGAL
14.528	63	KALIMANTAN SELATAN	6308	KABUPATEN HULU SUNGAI UTARA	630801	DANAU PANGGANG	6308012019	RINTISAN	0,5292	TERTINGGAL
14.529	63	KALIMANTAN SELATAN	6308	KABUPATEN HULU SUNGAI UTARA	630802	BABIRIK	6308022003	SUNGAI DURAIT HILIR	0,5108	TERTINGGAL
14.530	63	KALIMANTAN SELATAN	6308	KABUPATEN HULU SUNGAI UTARA	630802	BABIRIK	6308022004	HAMBUKU HILIR	0,4484	SANGAT TERTINGGAL
14.531	63	KALIMANTAN SELATAN	6308	KABUPATEN HULU SUNGAI UTARA	630802	BABIRIK	6308022005	MURUNG PANTI HULU	0,5184	TERTINGGAL
14.532	63	KALIMANTAN SELATAN	6308	KABUPATEN HULU SUNGAI UTARA	630802	BABIRIK	6308022006	MURUNG PANTI HILIR	0,5619	TERTINGGAL
14.533	63	KALIMANTAN SELATAN	6308	KABUPATEN HULU SUNGAI UTARA	630802	BABIRIK	6308022007	MURUNG KUPANG	0,4836	SANGAT TERTINGGAL
14.534	63	KALIMANTAN SELATAN	6308	KABUPATEN HULU SUNGAI UTARA	630802	BABIRIK	6308022008	SUNGAI LUANG HILIR	0,5579	TERTINGGAL
14.535	63	KALIMANTAN SELATAN	6308	KABUPATEN HULU SUNGAI UTARA	630802	BABIRIK	6308022009	PAJUKUNGAN HILIR	0,5759	TERTINGGAL
14.536	63	KALIMANTAN SELATAN	6308	KABUPATEN HULU SUNGAI UTARA	630802	BABIRIK	6308022010	KALUMPANG DALAM	0,4648	SANGAT TERTINGGAL
14.537	63	KALIMANTAN SELATAN	6308	KABUPATEN HULU SUNGAI UTARA	630802	BABIRIK	6308022011	PARUPUKAN	0,5392	TERTINGGAL
14.538	63	KALIMANTAN SELATAN	6308	KABUPATEN HULU SUNGAI UTARA	630802	BABIRIK	6308022012	SUNGAI LUANG HULU	0,5244	TERTINGGAL
14.539	63	KALIMANTAN SELATAN	6308	KABUPATEN HULU SUNGAI UTARA	630802	BABIRIK	6308022013	SUNGAI DURAIT HULU	0,5152	TERTINGGAL
14.540	63	KALIMANTAN SELATAN	6308	KABUPATEN HULU SUNGAI UTARA	630802	BABIRIK	6308022014	SUNGAI DALAM	0,5540	TERTINGGAL
14.541	63	KALIMANTAN SELATAN	6308	KABUPATEN HULU SUNGAI UTARA	630802	BABIRIK	6308022015	HAMBUKU BARU	0,5354	TERTINGGAL
14.542	63	KALIMANTAN SELATAN	6308	KABUPATEN HULU SUNGAI UTARA	630802	BABIRIK	6308022016	HAMBUKU LIMA	0,5467	TERTINGGAL
14.543	63	KALIMANTAN SELATAN	6308	KABUPATEN HULU SUNGAI UTARA	630802	BABIRIK	6308022017	SUNGAI JAMJAM	0,5702	TERTINGGAL
14.544	63	KALIMANTAN SELATAN	6308	KABUPATEN HULU SUNGAI UTARA	630802	BABIRIK	6308022018	KALUMPANG LUAR	0,5543	TERTINGGAL
14.545	63	KALIMANTAN SELATAN	6308	KABUPATEN HULU SUNGAI UTARA	630802	BABIRIK	6308022019	TELUK LIMBUNG	0,4948	TERTINGGAL
14.546	63	KALIMANTAN SELATAN	6308	KABUPATEN HULU SUNGAI UTARA	630802	BABIRIK	6308022021	PAJUKUNGAN HULU	0,5521	TERTINGGAL
14.547	63	KALIMANTAN SELATAN	6308	KABUPATEN HULU SUNGAI UTARA	630802	BABIRIK	6308022022	SUNGAI PAPUYU	0,5263	TERTINGGAL
14.548	63	KALIMANTAN SELATAN	6308	KABUPATEN HULU SUNGAI UTARA	630802	BABIRIK	6308022023	SUNGAI NYIUR	0,4476	SANGAT TERTINGGAL
14.549	63	KALIMANTAN SELATAN	6308	KABUPATEN HULU SUNGAI UTARA	630803	SUNGAI PANDAN	6308032001	RANTAU KARAU HILIR	0,5826	TERTINGGAL
14.550	63	KALIMANTAN SELATAN	6308	KABUPATEN HULU SUNGAI UTARA	630803	SUNGAI PANDAN	6308032002	RANTAU KARAU HULU	0,5492	TERTINGGAL
14.551	63	KALIMANTAN SELATAN	6308	KABUPATEN HULU SUNGAI UTARA	630803	SUNGAI PANDAN	6308032007	SUNGAI PANDAN HILIR	0,5937	TERTINGGAL
14.552	63	KALIMANTAN SELATAN	6308	KABUPATEN HULU SUNGAI UTARA	630803	SUNGAI PANDAN	6308032009	TAMBALANG	0,5779	TERTINGGAL
14.553	63	KALIMANTAN SELATAN	6308	KABUPATEN HULU SUNGAI UTARA	630803	SUNGAI PANDAN	6308032010	HAMBUKU HULU	0,5581	TERTINGGAL
14.554	63	KALIMANTAN SELATAN	6308	KABUPATEN HULU SUNGAI UTARA	630803	SUNGAI PANDAN	6308032021	PONDOK BABARIS	0,5195	TERTINGGAL
14.555	63	KALIMANTAN SELATAN	6308	KABUPATEN HULU SUNGAI UTARA	630803	SUNGAI PANDAN	6308032025	TAMBALANG KECIL	0,5782	TERTINGGAL
14.556	63	KALIMANTAN SELATAN	6308	KABUPATEN HULU SUNGAI UTARA	630803	SUNGAI PANDAN	6308032026	PUTAT ATAS	0,4943	TERTINGGAL
14.557	63	KALIMANTAN SELATAN	6308	KABUPATEN HULU SUNGAI UTARA	630803	SUNGAI PANDAN	6308032032	HANBUKU RAYA	0,5600	TERTINGGAL
14.558	63	KALIMANTAN SELATAN	6308	KABUPATEN HULU SUNGAI UTARA	630803	SUNGAI PANDAN	6308032034	TAPUS DALAM	0,5667	TERTINGGAL
14.559	63	KALIMANTAN SELATAN	6308	KABUPATEN HULU SUNGAI UTARA	630803	SUNGAI PANDAN	6308032035	RANTAU KARAUTENGAH	0,4482	SANGAT TERTINGGAL
14.560	63	KALIMANTAN SELATAN	6308	KABUPATEN HULU SUNGAI UTARA	630803	SUNGAI PANDAN	6308032037	TAMBALANG TENGAH	0,5927	TERTINGGAL
14.561	63	KALIMANTAN SELATAN	6308	KABUPATEN HULU SUNGAI UTARA	630803	SUNGAI PANDAN	6308032039	MURUNG ASAM	0,5875	TERTINGGAL
14.562	63	KALIMANTAN SELATAN	6308	KABUPATEN HULU SUNGAI UTARA	630803	SUNGAI PANDAN	6308032040	TATAH LABAN	0,5819	TERTINGGAL
14.563	63	KALIMANTAN SELATAN	6308	KABUPATEN HULU SUNGAI UTARA	630803	SUNGAI PANDAN	6308032041	JALAN LURUS	0,5827	TERTINGGAL
14.564	63	KALIMANTAN SELATAN	6308	KABUPATEN HULU SUNGAI UTARA	630803	SUNGAI PANDAN	6308032042	TELUK SINAR	0,5614	TERTINGGAL
14.565	63	KALIMANTAN SELATAN	6308	KABUPATEN HULU SUNGAI UTARA	630803	SUNGAI PANDAN	6308032043	PADANG BANGKAL	0,5024	TERTINGGAL
14.566	63	KALIMANTAN SELATAN	6308	KABUPATEN HULU SUNGAI UTARA	630803	SUNGAI PANDAN	6308032044	HAMBUKU PASAR	0,5449	TERTINGGAL
14.567	63	KALIMANTAN SELATAN	6308	KABUPATEN HULU SUNGAI UTARA	630803	SUNGAI PANDAN	6308032046	RANTAU KARAU RAYA	0,4992	TERTINGGAL
14.568	63	KALIMANTAN SELATAN	6308	KABUPATEN HULU SUNGAI UTARA	630804	AMUNTAI SELATAN	6308042004	TELUK BARU	0,5976	TERTINGGAL
14.569	63	KALIMANTAN SELATAN	6308	KABUPATEN HULU SUNGAI UTARA	630804	AMUNTAI SELATAN	6308042007	JUMBA	0,5968	TERTINGGAL
14.570	63	KALIMANTAN SELATAN	6308	KABUPATEN HULU SUNGAI UTARA	630804	AMUNTAI SELATAN	6308042011	KAYAKAH	0,4940	TERTINGGAL
14.571	63	KALIMANTAN SELATAN	6308	KABUPATEN HULU SUNGAI UTARA	630804	AMUNTAI SELATAN	6308042014	TELUK PARING	0,5727	TERTINGGAL
14.572	63	KALIMANTAN SELATAN	6308	KABUPATEN HULU SUNGAI UTARA	630804	AMUNTAI SELATAN	6308042015	RUKAM HILIR	0,5730	TERTINGGAL
14.573	63	KALIMANTAN SELATAN	6308	KABUPATEN HULU SUNGAI UTARA	630804	AMUNTAI SELATAN	6308042016	MAMAR	0,5278	TERTINGGAL
14.574	63	KALIMANTAN SELATAN	6308	KABUPATEN HULU SUNGAI UTARA	630804	AMUNTAI SELATAN	6308042017	CEMPAKA	0,5573	TERTINGGAL
14.575	63	KALIMANTAN SELATAN	6308	KABUPATEN HULU SUNGAI UTARA	630804	AMUNTAI SELATAN	6308042018	KERAMAT	0,5476	TERTINGGAL

NO	KODE PROVINSI	NAMA PROVINSI	KODE KABUPATEN	NAMA KABUPATEN	KODE KECAMATAN	NAMA KECAMATAN	KODE DESA	NAMA DESA	IDM	STATUS IDM
14.576	63	KALIMANTAN SELATAN	6308	KABUPATEN HULU SUNGAI UTARA	630804	AMUNTAI SELATAN	6308042024	CANGKERING	0,5595	TERTINGGAL
14.577	63	KALIMANTAN SELATAN	6308	KABUPATEN HULU SUNGAI UTARA	630804	AMUNTAI SELATAN	6308042025	KUTAI KECIL	0,5354	TERTINGGAL
14.578	63	KALIMANTAN SELATAN	6308	KABUPATEN HULU SUNGAI UTARA	630804	AMUNTAI SELATAN	6308042027	MURUNG PANGGANG	0,5048	TERTINGGAL
14.579	63	KALIMANTAN SELATAN	6308	KABUPATEN HULU SUNGAI UTARA	630804	AMUNTAI SELATAN	6308042029	RUKAM	0,5929	TERTINGGAL
14.580	63	KALIMANTAN SELATAN	6308	KABUPATEN HULU SUNGAI UTARA	630805	AMUNTAI TENGAH	6308052006	TAPUS	0,5706	TERTINGGAL
14.581	63	KALIMANTAN SELATAN	6308	KABUPATEN HULU SUNGAI UTARA	630805	AMUNTAI TENGAH	6308052014	PINANGKARA	0,4502	SANGAT TERTINGGAL
14.582	63	KALIMANTAN SELATAN	6308	KABUPATEN HULU SUNGAI UTARA	630805	AMUNTAI TENGAH	6308052017	PINANG HABANG	0,5481	TERTINGGAL
14.583	63	KALIMANTAN SELATAN	6308	KABUPATEN HULU SUNGAI UTARA	630805	AMUNTAI TENGAH	6308052020	RANTAWAN	0,5692	TERTINGGAL
14.584	63	KALIMANTAN SELATAN	6308	KABUPATEN HULU SUNGAI UTARA	630805	AMUNTAI TENGAH	6308052026	DATU KUNING	0,5207	TERTINGGAL
14.585	63	KALIMANTAN SELATAN	6308	KABUPATEN HULU SUNGAI UTARA	630805	AMUNTAI TENGAH	6308052028	MAWAR SARI	0,5037	TERTINGGAL
14.586	63	KALIMANTAN SELATAN	6308	KABUPATEN HULU SUNGAI UTARA	630805	AMUNTAI TENGAH	6308052029	DANAU CERMIN	0,5330	TERTINGGAL
14.587	63	KALIMANTAN SELATAN	6308	KABUPATEN HULU SUNGAI UTARA	630806	AMUNTAI UTARA	6308062004	PAKACANGAN	0,5022	TERTINGGAL
14.588	63	KALIMANTAN SELATAN	6308	KABUPATEN HULU SUNGAI UTARA	630806	AMUNTAI UTARA	6308062006	PADANG BASAR	0,5227	TERTINGGAL
14.589	63	KALIMANTAN SELATAN	6308	KABUPATEN HULU SUNGAI UTARA	630806	AMUNTAI UTARA	6308062020	PIMPING	0,5076	TERTINGGAL
14.590	63	KALIMANTAN SELATAN	6308	KABUPATEN HULU SUNGAI UTARA	630806	AMUNTAI UTARA	6308062021	PADANG LUAR	0,5456	TERTINGGAL
14.591	63	KALIMANTAN SELATAN	6308	KABUPATEN HULU SUNGAI UTARA	630806	AMUNTAI UTARA	6308062026	PANANGKALAN HULU	0,5641	TERTINGGAL
14.592	63	KALIMANTAN SELATAN	6308	KABUPATEN HULU SUNGAI UTARA	630806	AMUNTAI UTARA	6308062027	CAKERU	0,5089	TERTINGGAL
14.593	63	KALIMANTAN SELATAN	6308	KABUPATEN HULU SUNGAI UTARA	630806	AMUNTAI UTARA	6308062028	SUNGAI TURAK DALAM	0,5601	TERTINGGAL
14.594	63	KALIMANTAN SELATAN	6308	KABUPATEN HULU SUNGAI UTARA	630806	AMUNTAI UTARA	6308062032	TABING LIRING	0,5357	TERTINGGAL
14.595	63	KALIMANTAN SELATAN	6308	KABUPATEN HULU SUNGAI UTARA	630806	AMUNTAI UTARA	6308062033	PADANG BASAR HILIR	0,5275	TERTINGGAL
14.596	63	KALIMANTAN SELATAN	6308	KABUPATEN HULU SUNGAI UTARA	630806	AMUNTAI UTARA	6308062044	PANDAWANAN	0,5470	TERTINGGAL
14.597	63	KALIMANTAN SELATAN	6308	KABUPATEN HULU SUNGAI UTARA	630807	BANJANG	6308072008	MURUNG PADANG	0,5881	TERTINGGAL
14.598	63	KALIMANTAN SELATAN	6308	KABUPATEN HULU SUNGAI UTARA	630807	BANJANG	6308072019	PAWALUTAN	0,5624	TERTINGGAL
14.599	63	KALIMANTAN SELATAN	6308	KABUPATEN HULU SUNGAI UTARA	630807	BANJANG	6308072020	PULAU DAMAR	0,5790	TERTINGGAL
14.600	63	KALIMANTAN SELATAN	6308	KABUPATEN HULU SUNGAI UTARA	630808	HAUR GADING	6308082006	SUNGAI LIMAS	0,5173	TERTINGGAL
14.601	63	KALIMANTAN SELATAN	6308	KABUPATEN HULU SUNGAI UTARA	630808	HAUR GADING	6308082009	JINGAH BUJUR	0,5362	TERTINGGAL
14.602	63	KALIMANTAN SELATAN	6308	KABUPATEN HULU SUNGAI UTARA	630808	HAUR GADING	6308082010	HAUR GADING	0,4657	SANGAT TERTINGGAL
14.603	63	KALIMANTAN SELATAN	6308	KABUPATEN HULU SUNGAI UTARA	630808	HAUR GADING	6308082011	KERAMAT	0,5867	TERTINGGAL
14.604	63	KALIMANTAN SELATAN	6308	KABUPATEN HULU SUNGAI UTARA	630808	HAUR GADING	6308082012	TAMBAK SARI PANJI	0,5083	TERTINGGAL
14.605	63	KALIMANTAN SELATAN	6308	KABUPATEN HULU SUNGAI UTARA	630808	HAUR GADING	6308082013	PULANTANI	0,5418	TERTINGGAL
14.606	63	KALIMANTAN SELATAN	6308	KABUPATEN HULU SUNGAI UTARA	630808	HAUR GADING	6308082014	WARINGIN	0,5499	TERTINGGAL
14.607	63	KALIMANTAN SELATAN	6308	KABUPATEN HULU SUNGAI UTARA	630808	HAUR GADING	6308082016	TUHRAN	0,4971	TERTINGGAL
14.608	63	KALIMANTAN SELATAN	6308	KABUPATEN HULU SUNGAI UTARA	630808	HAUR GADING	6308082017	TALUK HAUR	0,4910	TERTINGGAL
14.609	63	KALIMANTAN SELATAN	6308	KABUPATEN HULU SUNGAI UTARA	630809	PAMINGGIR	6308092001	PAMINGGIR	0,5960	TERTINGGAL
14.610	63	KALIMANTAN SELATAN	6308	KABUPATEN HULU SUNGAI UTARA	630809	PAMINGGIR	6308092003	AMBAHAI	0,5067	TERTINGGAL
14.611	63	KALIMANTAN SELATAN	6308	KABUPATEN HULU SUNGAI UTARA	630809	PAMINGGIR	6308092004	SAPALA	0,5138	TERTINGGAL
14.612	63	KALIMANTAN SELATAN	6308	KABUPATEN HULU SUNGAI UTARA	630809	PAMINGGIR	6308092005	BARARAWA	0,5422	TERTINGGAL
14.613	63	KALIMANTAN SELATAN	6308	KABUPATEN HULU SUNGAI UTARA	630809	PAMINGGIR	6308092006	PAL BATU	0,5200	TERTINGGAL
14.614	63	KALIMANTAN SELATAN	6308	KABUPATEN HULU SUNGAI UTARA	630809	PAMINGGIR	6308092007	TAMPAKANG	0,5470	TERTINGGAL
14.615	63	KALIMANTAN SELATAN	6308	KABUPATEN HULU SUNGAI UTARA	630810	SUNGAI TABUKAN	6308102010	HILIR MESJID	0,5799	TERTINGGAL
14.616	63	KALIMANTAN SELATAN	6309	KABUPATEN TABALONG	630903	TANTA	6309032001	MURUNG BARU	0,5393	TERTINGGAL
14.617	63	KALIMANTAN SELATAN	6309	KABUPATEN TABALONG	630903	TANTA	6309032007	PAMARANGAN KANAN	0,5503	TERTINGGAL
14.618	63	KALIMANTAN SELATAN	6309	KABUPATEN TABALONG	630903	TANTA	6309032013	TAMIYANG	0,5935	TERTINGGAL
14.619	63	KALIMANTAN SELATAN	6309	KABUPATEN TABALONG	630907	MUARA UYA	6309072012	SALIKUNG	0,5010	TERTINGGAL
14.620	63	KALIMANTAN SELATAN	6309	KABUPATEN TABALONG	630907	MUARA UYA	6309072014	SUNGAI KUMAP	0,5056	TERTINGGAL
14.621	63	KALIMANTAN SELATAN	6309	KABUPATEN TABALONG	630911	JARO	6309112006	LANO	0,5506	TERTINGGAL
14.622	63	KALIMANTAN SELATAN	6309	KABUPATEN TABALONG	630911	JARO	6309112007	PURUI	0,5619	TERTINGGAL
14.623	63	KALIMANTAN SELATAN	6309	KABUPATEN TABALONG	630911	JARO	6309112008	GARAGATA	0,5846	TERTINGGAL
14.624	63	KALIMANTAN SELATAN	6309	KABUPATEN TABALONG	630912	BINTANG ARA	6309122005	PANAAN	0,5737	TERTINGGAL
14.625	63	KALIMANTAN SELATAN	6309	KABUPATEN TABALONG	630912	BINTANG ARA	6309122006	DAMBUNG RAYA	0,5978	TERTINGGAL
14.626	63	KALIMANTAN SELATAN	6309	KABUPATEN TABALONG	630912	BINTANG ARA	6309122009	HEGARMANAH	0,5810	TERTINGGAL
14.627	63	KALIMANTAN SELATAN	6310	KABUPATEN TANAH BUMBU	631001	BATU LICIN	6310012033	DANAUINDAH	0,5390	TERTINGGAL
14.628	63	KALIMANTAN SELATAN	6310	KABUPATEN TANAH BUMBU	631002	KUSAN HILIR	6310022007	MUARA PAGATAN TENGAH	0,5694	TERTINGGAL
14.629	63	KALIMANTAN SELATAN	6310	KABUPATEN TANAH BUMBU	631002	KUSAN HILIR	6310022012	PULAU SALAK	0,5967	TERTINGGAL
14.630	63	KALIMANTAN SELATAN	6310	KABUPATEN TANAH BUMBU	631002	KUSAN HILIR	6310022013	SALIMURAN	0,5638	TERTINGGAL



NO	KODE PROVINSI	NAMA PROVINSI	KODE KABUPATEN	NAMA KABUPATEN	KODE KECAMATAN	NAMA KECAMATAN	KODE DESA	NAMA DESA	IDM	STATUS IDM
14.631	63	KALIMANTAN SELATAN	6310	KABUPATEN TANAH BUMBU	631002	KUSAN HILIR	6310022014	SATIUNG	0,5794	TERTINGGAL
14.632	63	KALIMANTAN SELATAN	6310	KABUPATEN TANAH BUMBU	631002	KUSAN HILIR	6310022015	SARING SUNGAI BINJAI	0,5608	TERTINGGAL
14.633	63	KALIMANTAN SELATAN	6310	KABUPATEN TANAH BUMBU	631002	KUSAN HILIR	6310022016	PULAU TANJUNG	0,5397	TERTINGGAL
14.634	63	KALIMANTAN SELATAN	6310	KABUPATEN TANAH BUMBU	631002	KUSAN HILIR	6310022017	BATARANG	0,5279	TERTINGGAL
14.635	63	KALIMANTAN SELATAN	6310	KABUPATEN TANAH BUMBU	631002	KUSAN HILIR	6310022020	TANETTE	0,5506	TERTINGGAL
14.636	63	KALIMANTAN SELATAN	6310	KABUPATEN TANAH BUMBU	631002	KUSAN HILIR	6310022022	PULAU SATU	0,5600	TERTINGGAL
14.637	63	KALIMANTAN SELATAN	6310	KABUPATEN TANAH BUMBU	631002	KUSAN HILIR	6310022024	PAKATELLU	0,5937	TERTINGGAL
14.638	63	KALIMANTAN SELATAN	6310	KABUPATEN TANAH BUMBU	631002	KUSAN HILIR	6310022026	SERDANGAN	0,5964	TERTINGGAL
14.639	63	KALIMANTAN SELATAN	6310	KABUPATEN TANAH BUMBU	631002	KUSAN HILIR	6310022028	API-API	0,5860	TERTINGGAL
14.640	63	KALIMANTAN SELATAN	6310	KABUPATEN TANAH BUMBU	631002	KUSAN HILIR	6310022031	PENYOLONGAN	0,4941	TERTINGGAL
14.641	63	KALIMANTAN SELATAN	6310	KABUPATEN TANAH BUMBU	631002	KUSAN HILIR	6310022032	BERINGIN	0,5914	TERTINGGAL
14.642	63	KALIMANTAN SELATAN	6310	KABUPATEN TANAH BUMBU	631002	KUSAN HILIR	6310022033	MEKAR JAYA	0,5751	TERTINGGAL
14.643	63	KALIMANTAN SELATAN	6310	KABUPATEN TANAH BUMBU	631002	KUSAN HILIR	6310022034	RANTAU PANJANG HILIR	0,5355	TERTINGGAL
14.644	63	KALIMANTAN SELATAN	6310	KABUPATEN TANAH BUMBU	631002	KUSAN HILIR	6310022035	UPT. KARYA BAKTI	0,5383	TERTINGGAL
14.645	63	KALIMANTAN SELATAN	6310	KABUPATEN TANAH BUMBU	631004	SATUI	6310042003	SETARAP	0,5865	TERTINGGAL
14.646	63	KALIMANTAN SELATAN	6310	KABUPATEN TANAH BUMBU	631004	SATUI	6310042004	SATUI TIMUR	0,5865	TERTINGGAL
14.647	63	KALIMANTAN SELATAN	6310	KABUPATEN TANAH BUMBU	631004	SATUI	6310042006	JOMBANG	0,5921	TERTINGGAL
14.648	63	KALIMANTAN SELATAN	6310	KABUPATEN TANAH BUMBU	631004	SATUI	6310042008	SATUI BARAT	0,5374	TERTINGGAL
14.649	63	KALIMANTAN SELATAN	6310	KABUPATEN TANAH BUMBU	631004	SATUI	6310042019	SUMBER ARUM	0,5933	TERTINGGAL
14.650	63	KALIMANTAN SELATAN	6310	KABUPATEN TANAH BUMBU	631004	SATUI	6310042022	SEJAHTERA MULIA	0,5840	TERTINGGAL
14.651	63	KALIMANTAN SELATAN	6310	KABUPATEN TANAH BUMBU	631004	SATUI	6310042026	PANDAMARAN JAYA	0,5941	TERTINGGAL
14.652	63	KALIMANTAN SELATAN	6310	KABUPATEN TANAH BUMBU	631005	KUSAN HULU	6310052002	MANUNTUNG	0,5519	TERTINGGAL
14.653	63	KALIMANTAN SELATAN	6310	KABUPATEN TANAH BUMBU	631005	KUSAN HULU	6310052010	HATI"IF	0,5087	TERTINGGAL
14.654	63	KALIMANTAN SELATAN	6310	KABUPATEN TANAH BUMBU	631005	KUSAN HULU	6310052013	DARASAN BINJAI	0,5611	TERTINGGAL
14.655	63	KALIMANTAN SELATAN	6310	KABUPATEN TANAH BUMBU	631005	KUSAN HULU	6310052015	BAKARANGAN	0,5641	TERTINGGAL
14.656	63	KALIMANTAN SELATAN	6310	KABUPATEN TANAH BUMBU	631005	KUSAN HULU	6310052023	TAMUNIH	0,4824	SANGAT TERTINGGAL
14.657	63	KALIMANTAN SELATAN	6310	KABUPATEN TANAH BUMBU	631005	KUSAN HULU	6310052024	DADAP KUSAN RAYA	0,4378	SANGAT TERTINGGAL
14.658	63	KALIMANTAN SELATAN	6310	KABUPATEN TANAH BUMBU	631005	KUSAN HULU	6310052025	BATU BULAN	0,4289	SANGAT TERTINGGAL
14.659	63	KALIMANTAN SELATAN	6310	KABUPATEN TANAH BUMBU	631006	SIMPANG EMPAT	6310062008	PULAU PANJANG	0,5686	TERTINGGAL
14.660	63	KALIMANTAN SELATAN	6310	KABUPATEN TANAH BUMBU	631008	MANTEWE	6310082010	EMIL BARU	0,4716	SANGAT TERTINGGAL
14.661	63	KALIMANTAN SELATAN	6310	KABUPATEN TANAH BUMBU	631008	MANTEWE	6310082011	MENTAWAKAN MULIA	0,5673	TERTINGGAL
14.662	63	KALIMANTAN SELATAN	6310	KABUPATEN TANAH BUMBU	631008	MANTEWE	6310082012	MAJU MULYO	0,5527	TERTINGGAL
14.663	63	KALIMANTAN SELATAN	6310	KABUPATEN TANAH BUMBU	631008	MANTEWE	6310082014	GUNUNGRAYA	0,5910	TERTINGGAL
14.664	63	KALIMANTAN SELATAN	6311	KABUPATEN BALANGAN	631101	JUAI	6311012002	HAMARUNG	0,5443	TERTINGGAL
14.665	63	KALIMANTAN SELATAN	6311	KABUPATEN BALANGAN	631101	JUAI	6311012005	BATA	0,5763	TERTINGGAL
14.666	63	KALIMANTAN SELATAN	6311	KABUPATEN BALANGAN	631101	JUAI	6311012007	SUNGAI BATUNG	0,5630	TERTINGGAL
14.667	63	KALIMANTAN SELATAN	6311	KABUPATEN BALANGAN	631101	JUAI	6311012013	LALAYAU	0,5248	TERTINGGAL
14.668	63	KALIMANTAN SELATAN	6311	KABUPATEN BALANGAN	631101	JUAI	6311012014	MIHU	0,5394	TERTINGGAL
14.669	63	KALIMANTAN SELATAN	6311	KABUPATEN BALANGAN	631101	JUAI	6311012016	TAWAHAN	0,5170	TERTINGGAL
14.670	63	KALIMANTAN SELATAN	6311	KABUPATEN BALANGAN	631101	JUAI	6311012017	GULINGGANG	0,4999	TERTINGGAL
14.671	63	KALIMANTAN SELATAN	6311	KABUPATEN BALANGAN	631102	HALONG	6311022008	PUYUN	0,5890	TERTINGGAL
14.672	63	KALIMANTAN SELATAN	6311	KABUPATEN BALANGAN	631102	HALONG	6311022009	BUNTU PILANDUK	0,5751	TERTINGGAL
14.673	63	KALIMANTAN SELATAN	6311	KABUPATEN BALANGAN	631102	HALONG	6311022015	BINUANG SANTANG	0,5668	TERTINGGAL
14.674	63	KALIMANTAN SELATAN	6311	KABUPATEN BALANGAN	631102	HALONG	6311022016	ANIUNGAN	0,5411	TERTINGGAL
14.675	63	KALIMANTAN SELATAN	6311	KABUPATEN BALANGAN	631102	HALONG	6311022018	KARYA	0,5911	TERTINGGAL
14.676	63	KALIMANTAN SELATAN	6311	KABUPATEN BALANGAN	631102	HALONG	6311022020	MARAJAI	0,5832	TERTINGGAL
14.677	63	KALIMANTAN SELATAN	6311	KABUPATEN BALANGAN	631102	HALONG	6311022026	MAMIGANG	0,5986	TERTINGGAL
14.678	63	KALIMANTAN SELATAN	6311	KABUPATEN BALANGAN	631104	BATU MANDI	6311042004	PELAJAU	0,5819	TERTINGGAL
14.679	63	KALIMANTAN SELATAN	6311	KABUPATEN BALANGAN	631104	BATU MANDI	6311042015	GUHA	0,5338	TERTINGGAL
14.680	63	KALIMANTAN SELATAN	6311	KABUPATEN BALANGAN	631105	LAMPHONG	6311052002	PANAITAN	0,5395	TERTINGGAL
14.681	63	KALIMANTAN SELATAN	6311	KABUPATEN BALANGAN	631105	LAMPHONG	6311052017	LOK PANGINANAN	0,5486	TERTINGGAL
14.682	63	KALIMANTAN SELATAN	6311	KABUPATEN BALANGAN	631105	LAMPHONG	6311052021	PIMPING	0,5478	TERTINGGAL
14.683	63	KALIMANTAN SELATAN	6311	KABUPATEN BALANGAN	631107	PARINGIN SELATAN	6311072004	BARUH BAHINU DALAM	0,5921	TERTINGGAL
14.684	63	KALIMANTAN SELATAN	6311	KABUPATEN BALANGAN	631107	PARINGIN SELATAN	6311072007	HALUBAU	0,5829	TERTINGGAL
14.685	63	KALIMANTAN SELATAN	6311	KABUPATEN BALANGAN	631107	PARINGIN SELATAN	6311072009	MURUNG ABUIN	0,5979	TERTINGGAL

NO	KODE PROVINSI	NAMA PROVINSI	KODE KABUPATEN	NAMA KABUPATEN	KODE KECAMATAN	NAMA KECAMATAN	KODE DESA	NAMA DESA	IDM	STATUS IDM
14.686	63	KALIMANTAN SELATAN	6311	KABUPATEN BALANGAN	631107	PARINGIN SELATAN	6311072013	MURUNG JAMBU	0,5899	TERTINGGAL
14.687	63	KALIMANTAN SELATAN	6311	KABUPATEN BALANGAN	631107	PARINGIN SELATAN	6311072016	TARANGAN	0,5621	TERTINGGAL
14.688	63	KALIMANTAN SELATAN	6311	KABUPATEN BALANGAN	631108	TEBING TINGGI	6311082001	DAYAK PITAP	0,5814	TERTINGGAL
14.689	63	KALIMANTAN SELATAN	6311	KABUPATEN BALANGAN	631108	TEBING TINGGI	6311082006	SIMPANG BUMBUAN	0,5784	TERTINGGAL
14.690	63	KALIMANTAN SELATAN	6311	KABUPATEN BALANGAN	631108	TEBING TINGGI	6311082011	AJUNG	0,5371	TERTINGGAL
14.691	63	KALIMANTAN SELATAN	6311	KABUPATEN BALANGAN	631108	TEBING TINGGI	6311082012	KAMBIYAIN	0,5148	TERTINGGAL
14.692	64	KALIMANTAN TIMUR	6401	KABUPATEN PASER	640101	BATU SOPANG	6401012010	BUSUI	0,5901	TERTINGGAL
14.693	64	KALIMANTAN TIMUR	6401	KABUPATEN PASER	640101	BATU SOPANG	6401012014	KASUNGAI	0,5895	TERTINGGAL
14.694	64	KALIMANTAN TIMUR	6401	KABUPATEN PASER	640101	BATU SOPANG	6401012015	RANTAU BUTA	0,4732	SANGAT TERTINGGAL
14.695	64	KALIMANTAN TIMUR	6401	KABUPATEN PASER	640101	BATU SOPANG	6401012016	RANTAU LAYUNG	0,4899	SANGAT TERTINGGAL
14.696	64	KALIMANTAN TIMUR	6401	KABUPATEN PASER	640102	TANJUNG HARAPAN	6401022004	KELADEN	0,5805	TERTINGGAL
14.697	64	KALIMANTAN TIMUR	6401	KABUPATEN PASER	640102	TANJUNG HARAPAN	6401022007	LABUANGKALLO	0,4960	TERTINGGAL
14.698	64	KALIMANTAN TIMUR	6401	KABUPATEN PASER	640102	TANJUNG HARAPAN	6401022013	SELENGOT	0,5019	TERTINGGAL
14.699	64	KALIMANTAN TIMUR	6401	KABUPATEN PASER	640102	TANJUNG HARAPAN	6401022014	RANDOM	0,5451	TERTINGGAL
14.700	64	KALIMANTAN TIMUR	6401	KABUPATEN PASER	640102	TANJUNG HARAPAN	6401022015	SENIPAH	0,5000	TERTINGGAL
14.701	64	KALIMANTAN TIMUR	6401	KABUPATEN PASER	640104	TANAH GROGOT	6401042003	TEPIAN BATANG	0,5819	TERTINGGAL
14.702	64	KALIMANTAN TIMUR	6401	KABUPATEN PASER	640104	TANAH GROGOT	6401042005	PEPARA	0,5655	TERTINGGAL
14.703	64	KALIMANTAN TIMUR	6401	KABUPATEN PASER	640104	TANAH GROGOT	6401042006	SUNGAI TUAK	0,5730	TERTINGGAL
14.704	64	KALIMANTAN TIMUR	6401	KABUPATEN PASER	640104	TANAH GROGOT	6401042010	MUARA PASIR	0,5857	TERTINGGAL
14.705	64	KALIMANTAN TIMUR	6401	KABUPATEN PASER	640104	TANAH GROGOT	6401042012	PEREPAT	0,5090	TERTINGGAL
14.706	64	KALIMANTAN TIMUR	6401	KABUPATEN PASER	640104	TANAH GROGOT	6401042013	PULAU RANTAU	0,5221	TERTINGGAL
14.707	64	KALIMANTAN TIMUR	6401	KABUPATEN PASER	640104	TANAH GROGOT	6401042014	SUNGAI LANGIR	0,5165	TERTINGGAL
14.708	64	KALIMANTAN TIMUR	6401	KABUPATEN PASER	640106	LONG IKIS	6401062003	TELUK WARU	0,5468	TERTINGGAL
14.709	64	KALIMANTAN TIMUR	6401	KABUPATEN PASER	640106	LONG IKIS	6401062025	BREWE	0,5701	TERTINGGAL
14.710	64	KALIMANTAN TIMUR	6401	KABUPATEN PASER	640107	MUARA KOMAM	6401072003	UKO	0,5268	TERTINGGAL
14.711	64	KALIMANTAN TIMUR	6401	KABUPATEN PASER	640107	MUARA KOMAM	6401072005	BINANGON	0,5357	TERTINGGAL
14.712	64	KALIMANTAN TIMUR	6401	KABUPATEN PASER	640107	MUARA KOMAM	6401072006	MUARA KUARO	0,5740	TERTINGGAL
14.713	64	KALIMANTAN TIMUR	6401	KABUPATEN PASER	640107	MUARA KOMAM	6401072007	PRAYON	0,5451	TERTINGGAL
14.714	64	KALIMANTAN TIMUR	6401	KABUPATEN PASER	640107	MUARA KOMAM	6401072008	LONG SAYO	0,5414	TERTINGGAL
14.715	64	KALIMANTAN TIMUR	6401	KABUPATEN PASER	640107	MUARA KOMAM	6401072009	MUARA PAYANG	0,5897	TERTINGGAL
14.716	64	KALIMANTAN TIMUR	6401	KABUPATEN PASER	640107	MUARA KOMAM	6401072010	LUSAN	0,5057	TERTINGGAL
14.717	64	KALIMANTAN TIMUR	6401	KABUPATEN PASER	640107	MUARA KOMAM	6401072011	SWAN SLUTUNG	0,5802	TERTINGGAL
14.718	64	KALIMANTAN TIMUR	6401	KABUPATEN PASER	640107	MUARA KOMAM	6401072012	SEKUAN MAKMUR	0,5730	TERTINGGAL
14.719	64	KALIMANTAN TIMUR	6401	KABUPATEN PASER	640108	LONG KALI	6401082002	MUARA TELAKE	0,5641	TERTINGGAL
14.720	64	KALIMANTAN TIMUR	6401	KABUPATEN PASER	640108	LONG KALI	6401082006	MUNGGU	0,4930	TERTINGGAL
14.721	64	KALIMANTAN TIMUR	6401	KABUPATEN PASER	640108	LONG KALI	6401082007	MUARA PIAS	0,5690	TERTINGGAL
14.722	64	KALIMANTAN TIMUR	6401	KABUPATEN PASER	640108	LONG KALI	6401082008	MUARA TOYU	0,5132	TERTINGGAL
14.723	64	KALIMANTAN TIMUR	6401	KABUPATEN PASER	640108	LONG KALI	6401082009	PERKUWEN	0,5281	TERTINGGAL
14.724	64	KALIMANTAN TIMUR	6401	KABUPATEN PASER	640108	LONG KALI	6401082010	PINANG JATUS	0,5314	TERTINGGAL
14.725	64	KALIMANTAN TIMUR	6401	KABUPATEN PASER	640108	LONG KALI	6401082011	MUARA LAMBAKAN	0,5197	TERTINGGAL
14.726	64	KALIMANTAN TIMUR	6401	KABUPATEN PASER	640108	LONG KALI	6401082012	KEPALA TELAKE	0,4306	SANGAT TERTINGGAL
14.727	64	KALIMANTAN TIMUR	6401	KABUPATEN PASER	640108	LONG KALI	6401082015	MENDIK BHAKTI	0,5118	TERTINGGAL
14.728	64	KALIMANTAN TIMUR	6401	KABUPATEN PASER	640108	LONG KALI	6401082016	SEBAKUNG TAKA	0,5810	TERTINGGAL
14.729	64	KALIMANTAN TIMUR	6401	KABUPATEN PASER	640108	LONG KALI	6401082019	PETIKU	0,5406	TERTINGGAL
14.730	64	KALIMANTAN TIMUR	6401	KABUPATEN PASER	640108	LONG KALI	6401082020	MUARA ADANG II	0,5071	TERTINGGAL
14.731	64	KALIMANTAN TIMUR	6401	KABUPATEN PASER	640108	LONG KALI	6401082023	PUTANG	0,5316	TERTINGGAL
14.732	64	KALIMANTAN TIMUR	6401	KABUPATEN PASER	640109	BATU ENGAU	6401092002	LOMU	0,5762	TERTINGGAL
14.733	64	KALIMANTAN TIMUR	6401	KABUPATEN PASER	640109	BATU ENGAU	6401092003	SEGENDANG	0,5638	TERTINGGAL
14.734	64	KALIMANTAN TIMUR	6401	KABUPATEN PASER	640109	BATU ENGAU	6401092011	BAI JAYA	0,5768	TERTINGGAL
14.735	64	KALIMANTAN TIMUR	6401	KABUPATEN PASER	640109	BATU ENGAU	6401092012	PENGGUREN JAYA	0,5617	TERTINGGAL
14.736	64	KALIMANTAN TIMUR	6401	KABUPATEN PASER	640110	MUARA SAMU	6401102001	TANJUNG PINANG	0,5246	TERTINGGAL
14.737	64	KALIMANTAN TIMUR	6401	KABUPATEN PASER	640110	MUARA SAMU	6401102002	RANTAU ATAS	0,5216	TERTINGGAL
14.738	64	KALIMANTAN TIMUR	6401	KABUPATEN PASER	640110	MUARA SAMU	6401102003	LIBUR DINDING	0,5357	TERTINGGAL
14.739	64	KALIMANTAN TIMUR	6401	KABUPATEN PASER	640110	MUARA SAMU	6401102004	LUAN	0,4424	SANGAT TERTINGGAL
14.740	64	KALIMANTAN TIMUR	6401	KABUPATEN PASER	640110	MUARA SAMU	6401102005	SUWETO	0,5359	TERTINGGAL



NO	KODE PROVINSI	NAMA PROVINSI	KODE KABUPATEN	NAMA KABUPATEN	KODE KECAMATAN	NAMA KECAMATAN	KODE DESA	NAMA DESA	IDM	STATUS IDM
14.741	64	KALIMANTAN TIMUR	6401	KABUPATEN PASER	640110	MUARA SAMU	6401102007	BIU	0,5206	TERTINGGAL
14.742	64	KALIMANTAN TIMUR	6401	KABUPATEN PASER	640110	MUARA SAMU	6401102008	RANTAU BINTUNGAN	0,5082	TERTINGGAL
14.743	64	KALIMANTAN TIMUR	6401	KABUPATEN PASER	640110	MUARA SAMU	6401102009	MUARA ANDEH	0,4640	SANGAT TERTINGGAL
14.744	64	KALIMANTAN TIMUR	6402	KABUPATEN KUTAI KARTANEGARA	640201	MUARA MUNTAI	6402012003	MUARA ALOH	0,5095	TERTINGGAL
14.745	64	KALIMANTAN TIMUR	6402	KABUPATEN KUTAI KARTANEGARA	640201	MUARA MUNTAI	6402012004	JANTUR	0,5675	TERTINGGAL
14.746	64	KALIMANTAN TIMUR	6402	KABUPATEN KUTAI KARTANEGARA	640201	MUARA MUNTAI	6402012006	REBAQ RINDING	0,5192	TERTINGGAL
14.747	64	KALIMANTAN TIMUR	6402	KABUPATEN KUTAI KARTANEGARA	640201	MUARA MUNTAI	6402012010	JANTUR SELATAN	0,4957	TERTINGGAL
14.748	64	KALIMANTAN TIMUR	6402	KABUPATEN KUTAI KARTANEGARA	640201	MUARA MUNTAI	6402012011	TANJUNG BATUQ HARAPAN	0,4929	TERTINGGAL
14.749	64	KALIMANTAN TIMUR	6402	KABUPATEN KUTAI KARTANEGARA	640201	MUARA MUNTAI	6402012013	JANTUR BARU	0,5262	TERTINGGAL
14.750	64	KALIMANTAN TIMUR	6402	KABUPATEN KUTAI KARTANEGARA	640202	LOA KULU	6402022001	JONGGON DESA	0,5635	TERTINGGAL
14.751	64	KALIMANTAN TIMUR	6402	KABUPATEN KUTAI KARTANEGARA	640202	LOA KULU	6402022012	JEMBAYAN DALAM	0,5946	TERTINGGAL
14.752	64	KALIMANTAN TIMUR	6402	KABUPATEN KUTAI KARTANEGARA	640204	ANGGANA	6402042001	SEPATIN	0,4935	TERTINGGAL
14.753	64	KALIMANTAN TIMUR	6402	KABUPATEN KUTAI KARTANEGARA	640204	ANGGANA	6402042002	MUARA PANTUAN	0,5281	TERTINGGAL
14.754	64	KALIMANTAN TIMUR	6402	KABUPATEN KUTAI KARTANEGARA	640204	ANGGANA	6402042003	TANI BARU	0,5329	TERTINGGAL
14.755	64	KALIMANTAN TIMUR	6402	KABUPATEN KUTAI KARTANEGARA	640204	ANGGANA	6402042007	SIDOMULYO	0,5933	TERTINGGAL
14.756	64	KALIMANTAN TIMUR	6402	KABUPATEN KUTAI KARTANEGARA	640204	ANGGANA	6402042008	HANDIL TERUSAN	0,5827	TERTINGGAL
14.757	64	KALIMANTAN TIMUR	6402	KABUPATEN KUTAI KARTANEGARA	640205	MUARA BADAK	6402052012	SALO CELLA	0,5463	TERTINGGAL
14.758	64	KALIMANTAN TIMUR	6402	KABUPATEN KUTAI KARTANEGARA	640205	MUARA BADAK	6402052013	SUNGAI BAWANG	0,5459	TERTINGGAL
14.759	64	KALIMANTAN TIMUR	6402	KABUPATEN KUTAI KARTANEGARA	640207	SEBULU	6402072003	BELORO	0,5854	TERTINGGAL
14.760	64	KALIMANTAN TIMUR	6402	KABUPATEN KUTAI KARTANEGARA	640207	SEBULU	6402072013	LEKAQ KIDAU	0,5959	TERTINGGAL
14.761	64	KALIMANTAN TIMUR	6402	KABUPATEN KUTAI KARTANEGARA	640208	KOTA BANGUN	6402082002	BENUA BARU	0,5451	TERTINGGAL
14.762	64	KALIMANTAN TIMUR	6402	KABUPATEN KUTAI KARTANEGARA	640208	KOTA BANGUN	6402082003	SEDULANG	0,5386	TERTINGGAL
14.763	64	KALIMANTAN TIMUR	6402	KABUPATEN KUTAI KARTANEGARA	640208	KOTA BANGUN	6402082009	PELA	0,5938	TERTINGGAL
14.764	64	KALIMANTAN TIMUR	6402	KABUPATEN KUTAI KARTANEGARA	640208	KOTA BANGUN	6402082016	WONOSARI	0,5663	TERTINGGAL
14.765	64	KALIMANTAN TIMUR	6402	KABUPATEN KUTAI KARTANEGARA	640208	KOTA BANGUN	6402082021	SANGKULIMAN	0,5279	TERTINGGAL
14.766	64	KALIMANTAN TIMUR	6402	KABUPATEN KUTAI KARTANEGARA	640209	KENOHAN	6402092006	SEMAYANG	0,5133	TERTINGGAL
14.767	64	KALIMANTAN TIMUR	6402	KABUPATEN KUTAI KARTANEGARA	640209	KENOHAN	6402092007	TELUK MUDA	0,5711	TERTINGGAL
14.768	64	KALIMANTAN TIMUR	6402	KABUPATEN KUTAI KARTANEGARA	640210	KEMBANG JANGGUT	6402102002	LOA SAKOH	0,5657	TERTINGGAL
14.769	64	KALIMANTAN TIMUR	6402	KABUPATEN KUTAI KARTANEGARA	640210	KEMBANG JANGGUT	6402102003	HAMBAU	0,5705	TERTINGGAL
14.770	64	KALIMANTAN TIMUR	6402	KABUPATEN KUTAI KARTANEGARA	640210	KEMBANG JANGGUT	6402102005	KELEKAT	0,4951	TERTINGGAL
14.771	64	KALIMANTAN TIMUR	6402	KABUPATEN KUTAI KARTANEGARA	640210	KEMBANG JANGGUT	6402102007	LONG BELEH HALOQ	0,5771	TERTINGGAL
14.772	64	KALIMANTAN TIMUR	6402	KABUPATEN KUTAI KARTANEGARA	640210	KEMBANG JANGGUT	6402102009	MUAI	0,5522	TERTINGGAL
14.773	64	KALIMANTAN TIMUR	6402	KABUPATEN KUTAI KARTANEGARA	640210	KEMBANG JANGGUT	6402102011	BUKIT LAYANG	0,5768	TERTINGGAL
14.774	64	KALIMANTAN TIMUR	6402	KABUPATEN KUTAI KARTANEGARA	640211	MUARA KAMAN	6402112008	TUNJUNGAN	0,5355	TERTINGGAL
14.775	64	KALIMANTAN TIMUR	6402	KABUPATEN KUTAI KARTANEGARA	640211	MUARA KAMAN	6402112010	MENAMANG KIRI	0,5568	TERTINGGAL
14.776	64	KALIMANTAN TIMUR	6402	KABUPATEN KUTAI KARTANEGARA	640211	MUARA KAMAN	6402112011	MENAMANG KANAN	0,5486	TERTINGGAL
14.777	64	KALIMANTAN TIMUR	6402	KABUPATEN KUTAI KARTANEGARA	640211	MUARA KAMAN	6402112015	KUPANG BARU	0,5529	TERTINGGAL
14.778	64	KALIMANTAN TIMUR	6402	KABUPATEN KUTAI KARTANEGARA	640211	MUARA KAMAN	6402112018	LIANG BUAYA	0,5971	TERTINGGAL
14.779	64	KALIMANTAN TIMUR	6402	KABUPATEN KUTAI KARTANEGARA	640212	TABANG	6402122002	LONG LALANG	0,5411	TERTINGGAL
14.780	64	KALIMANTAN TIMUR	6402	KABUPATEN KUTAI KARTANEGARA	640212	TABANG	6402122004	BULUK SEN	0,5708	TERTINGGAL
14.781	64	KALIMANTAN TIMUR	6402	KABUPATEN KUTAI KARTANEGARA	640212	TABANG	6402122005	UMAQ DIAN	0,5307	TERTINGGAL
14.782	64	KALIMANTAN TIMUR	6402	KABUPATEN KUTAI KARTANEGARA	640212	TABANG	6402122006	MUARA PEDOHON	0,4970	TERTINGGAL
14.783	64	KALIMANTAN TIMUR	6402	KABUPATEN KUTAI KARTANEGARA	640212	TABANG	6402122007	BILA TALANG	0,5752	TERTINGGAL
14.784	64	KALIMANTAN TIMUR	6402	KABUPATEN KUTAI KARTANEGARA	640212	TABANG	6402122008	KAMPUNG BARU	0,5341	TERTINGGAL
14.785	64	KALIMANTAN TIMUR	6402	KABUPATEN KUTAI KARTANEGARA	640212	TABANG	6402122009	UMAQ TUKUNG	0,5668	TERTINGGAL
14.786	64	KALIMANTAN TIMUR	6402	KABUPATEN KUTAI KARTANEGARA	640212	TABANG	6402122011	UMAQ BEKUAY	0,5582	TERTINGGAL
14.787	64	KALIMANTAN TIMUR	6402	KABUPATEN KUTAI KARTANEGARA	640212	TABANG	6402122012	TABANG LAMA	0,5303	TERTINGGAL
14.788	64	KALIMANTAN TIMUR	6402	KABUPATEN KUTAI KARTANEGARA	640212	TABANG	6402122013	MUARA TIQ	0,5233	TERTINGGAL
14.789	64	KALIMANTAN TIMUR	6402	KABUPATEN KUTAI KARTANEGARA	640212	TABANG	6402122014	MUARA SALUNG	0,4948	TERTINGGAL
14.790	64	KALIMANTAN TIMUR	6402	KABUPATEN KUTAI KARTANEGARA	640212	TABANG	6402122015	MUARA KEBAQ	0,4967	TERTINGGAL
14.791	64	KALIMANTAN TIMUR	6402	KABUPATEN KUTAI KARTANEGARA	640212	TABANG	6402122016	MUARA BELINAU	0,5600	TERTINGGAL
14.792	64	KALIMANTAN TIMUR	6402	KABUPATEN KUTAI KARTANEGARA	640212	TABANG	6402122017	MUARA TUBOQ	0,5081	TERTINGGAL
14.793	64	KALIMANTAN TIMUR	6402	KABUPATEN KUTAI KARTANEGARA	640212	TABANG	6402122019	TUKUNG RITAN	0,5918	TERTINGGAL
14.794	64	KALIMANTAN TIMUR	6402	KABUPATEN KUTAI KARTANEGARA	640217	MARANG KAYU	6402172003	SANTAN TENGAH	0,4710	SANGAT TERTINGGAL
14.795	64	KALIMANTAN TIMUR	6402	KABUPATEN KUTAI KARTANEGARA	640217	MARANG KAYU	6402172004	SANTAN ILIR	0,4689	SANGAT TERTINGGAL

NO	KODE PROVINSI	NAMA PROVINSI	KODE KABUPATEN	NAMA KABUPATEN	KODE KECAMATAN	NAMA KECAMATAN	KODE DESA	NAMA DESA	IDM	STATUS IDM
14.796	64	KALIMANTAN TIMUR	6402	KABUPATEN KUTAI KARTANEGARA	640217	MARANG KAYU	6402172009	PRANGAT BARU	0,5699	TERTINGGAL
14.797	64	KALIMANTAN TIMUR	6402	KABUPATEN KUTAI KARTANEGARA	640217	MARANG KAYU	6402172011	SAMBERA BARU	0,5678	TERTINGGAL
14.798	64	KALIMANTAN TIMUR	6402	KABUPATEN KUTAI KARTANEGARA	640218	MUARA WIS	6402182004	ENGELAM	0,4716	SANGAT TERTINGGAL
14.799	64	KALIMANTAN TIMUR	6402	KABUPATEN KUTAI KARTANEGARA	640218	MUARA WIS	6402182007	MUARA ENGGELAM	0,5786	TERTINGGAL
14.800	64	KALIMANTAN TIMUR	6403	KABUPATEN BERAU	640301	KELAY	6403012002	PANAAN	0,5332	TERTINGGAL
14.801	64	KALIMANTAN TIMUR	6403	KABUPATEN BERAU	640301	KELAY	6403012006	LESAN DAYAK	0,5356	TERTINGGAL
14.802	64	KALIMANTAN TIMUR	6403	KABUPATEN BERAU	640301	KELAY	6403012008	LONG DUHUNG	0,5690	TERTINGGAL
14.803	64	KALIMANTAN TIMUR	6403	KABUPATEN BERAU	640301	KELAY	6403012009	LONG LAMCIN	0,5527	TERTINGGAL
14.804	64	KALIMANTAN TIMUR	6403	KABUPATEN BERAU	640301	KELAY	6403012010	LONG KELUH	0,5637	TERTINGGAL
14.805	64	KALIMANTAN TIMUR	6403	KABUPATEN BERAU	640301	KELAY	6403012011	LONG PELAY	0,5859	TERTINGGAL
14.806	64	KALIMANTAN TIMUR	6403	KABUPATEN BERAU	640301	KELAY	6403012012	MAPULLU	0,4665	SANGAT TERTINGGAL
14.807	64	KALIMANTAN TIMUR	6403	KABUPATEN BERAU	640301	KELAY	6403012013	LONG SULUI	0,5526	TERTINGGAL
14.808	64	KALIMANTAN TIMUR	6403	KABUPATEN BERAU	640303	SAMBALIUNG	6403032001	LONG LANUK	0,5899	TERTINGGAL
14.809	64	KALIMANTAN TIMUR	6403	KABUPATEN BERAU	640303	SAMBALIUNG	6403032004	INARAN	0,5551	TERTINGGAL
14.810	64	KALIMANTAN TIMUR	6403	KABUPATEN BERAU	640303	SAMBALIUNG	6403032006	RANTAU PANJANG	0,5975	TERTINGGAL
14.811	64	KALIMANTAN TIMUR	6403	KABUPATEN BERAU	640304	SEGAH	6403042002	PUNAN SEGAH	0,4995	TERTINGGAL
14.812	64	KALIMANTAN TIMUR	6403	KABUPATEN BERAU	640304	SEGAH	6403042003	LONG AYAP	0,5192	TERTINGGAL
14.813	64	KALIMANTAN TIMUR	6403	KABUPATEN BERAU	640304	SEGAH	6403042004	LONG AYAN	0,5293	TERTINGGAL
14.814	64	KALIMANTAN TIMUR	6403	KABUPATEN BERAU	640304	SEGAH	6403042005	PUNAN MALINAU	0,5335	TERTINGGAL
14.815	64	KALIMANTAN TIMUR	6403	KABUPATEN BERAU	640304	SEGAH	6403042006	PUNAN MAHKAM	0,5043	TERTINGGAL
14.816	64	KALIMANTAN TIMUR	6403	KABUPATEN BERAU	640304	SEGAH	6403042012	BATU RAJANG	0,5710	TERTINGGAL
14.817	64	KALIMANTAN TIMUR	6403	KABUPATEN BERAU	640304	SEGAH	6403042013	SIDUUNG INDAH	0,5652	TERTINGGAL
14.818	64	KALIMANTAN TIMUR	6403	KABUPATEN BERAU	640306	GUNUNG TABUR	6403062002	BIRANG	0,5946	TERTINGGAL
14.819	64	KALIMANTAN TIMUR	6403	KABUPATEN BERAU	640307	PULAU DERAWAN	6403072001	PEGAT BATUMBUK	0,5292	TERTINGGAL
14.820	64	KALIMANTAN TIMUR	6403	KABUPATEN BERAU	640310	TABALAR	6403102004	TABALAR ULU	0,5854	TERTINGGAL
14.821	64	KALIMANTAN TIMUR	6403	KABUPATEN BERAU	640312	BATU PUTIH	6403122006	BALIKUKUP	0,5783	TERTINGGAL
14.822	64	KALIMANTAN TIMUR	6407	KABUPATEN KUTAI BARAT	640705	LONG IRAM	6407052008	LINGGANG MUARA LEBAN	0,5789	TERTINGGAL
14.823	64	KALIMANTAN TIMUR	6407	KABUPATEN KUTAI BARAT	640705	LONG IRAM	6407052009	LONG IRAM SEBERANG	0,5900	TERTINGGAL
14.824	64	KALIMANTAN TIMUR	6407	KABUPATEN KUTAI BARAT	640705	LONG IRAM	6407052010	LONG IRAM ILIR	0,5940	TERTINGGAL
14.825	64	KALIMANTAN TIMUR	6407	KABUPATEN KUTAI BARAT	640705	LONG IRAM	6407052011	ANAH	0,5625	TERTINGGAL
14.826	64	KALIMANTAN TIMUR	6407	KABUPATEN KUTAI BARAT	640705	LONG IRAM	6407052015	LONG DALIQ	0,5363	TERTINGGAL
14.827	64	KALIMANTAN TIMUR	6407	KABUPATEN KUTAI BARAT	640705	LONG IRAM	6407052017	LONG IRAM BAYAN	0,5938	TERTINGGAL
14.828	64	KALIMANTAN TIMUR	6407	KABUPATEN KUTAI BARAT	640705	LONG IRAM	6407052018	KELIWAI	0,5679	TERTINGGAL
14.829	64	KALIMANTAN TIMUR	6407	KABUPATEN KUTAI BARAT	640705	LONG IRAM	6407052019	UJOH HALANG	0,5224	TERTINGGAL
14.830	64	KALIMANTAN TIMUR	6407	KABUPATEN KUTAI BARAT	640705	LONG IRAM	6407052021	KELIAN LUAR	0,5395	TERTINGGAL
14.831	64	KALIMANTAN TIMUR	6407	KABUPATEN KUTAI BARAT	640706	MELAK	6407062002	EMPAKUQ	0,5827	TERTINGGAL
14.832	64	KALIMANTAN TIMUR	6407	KABUPATEN KUTAI BARAT	640708	DAMAI	6407082002	BERMAI	0,5744	TERTINGGAL
14.833	64	KALIMANTAN TIMUR	6407	KABUPATEN KUTAI BARAT	640708	DAMAI	6407082009	LUMPAT DAHUQ	0,5586	TERTINGGAL
14.834	64	KALIMANTAN TIMUR	6407	KABUPATEN KUTAI BARAT	640708	DAMAI	6407082010	MUARA TOKONG	0,5887	TERTINGGAL
14.835	64	KALIMANTAN TIMUR	6407	KABUPATEN KUTAI BARAT	640708	DAMAI	6407082014	BENUNG	0,5805	TERTINGGAL
14.836	64	KALIMANTAN TIMUR	6407	KABUPATEN KUTAI BARAT	640708	DAMAI	6407082022	KELIAN	0,5740	TERTINGGAL
14.837	64	KALIMANTAN TIMUR	6407	KABUPATEN KUTAI BARAT	640709	MUARA LAWa	6407092007	BENGGERIS	0,5587	TERTINGGAL
14.838	64	KALIMANTAN TIMUR	6407	KABUPATEN KUTAI BARAT	640709	MUARA LAWa	6407092008	CEMPEDES	0,4981	TERTINGGAL
14.839	64	KALIMANTAN TIMUR	6407	KABUPATEN KUTAI BARAT	640710	MUARA PAHU	6407102015	JERANG DAYAK	0,5908	TERTINGGAL
14.840	64	KALIMANTAN TIMUR	6407	KABUPATEN KUTAI BARAT	640710	MUARA PAHU	6407102016	MENDUNG	0,4349	SANGAT TERTINGGAL
14.841	64	KALIMANTAN TIMUR	6407	KABUPATEN KUTAI BARAT	640710	MUARA PAHU	6407102017	JERANG MELAYU	0,4997	TERTINGGAL
14.842	64	KALIMANTAN TIMUR	6407	KABUPATEN KUTAI BARAT	640710	MUARA PAHU	6407102018	DASAQ	0,4933	TERTINGGAL
14.843	64	KALIMANTAN TIMUR	6407	KABUPATEN KUTAI BARAT	640710	MUARA PAHU	6407102020	TEPIAN ULAQ	0,5279	TERTINGGAL
14.844	64	KALIMANTAN TIMUR	6407	KABUPATEN KUTAI BARAT	640710	MUARA PAHU	6407102021	SEBELANG	0,5318	TERTINGGAL
14.845	64	KALIMANTAN TIMUR	6407	KABUPATEN KUTAI BARAT	640710	MUARA PAHU	6407102022	MUARA BAROH	0,5316	TERTINGGAL
14.846	64	KALIMANTAN TIMUR	6407	KABUPATEN KUTAI BARAT	640710	MUARA PAHU	6407102023	TELUK TEMPUDAU	0,5240	TERTINGGAL
14.847	64	KALIMANTAN TIMUR	6407	KABUPATEN KUTAI BARAT	640710	MUARA PAHU	6407102025	TANJUNG PAGAR	0,5241	TERTINGGAL
14.848	64	KALIMANTAN TIMUR	6407	KABUPATEN KUTAI BARAT	640710	MUARA PAHU	6407102029	GUNUNG BAYAN	0,5337	TERTINGGAL
14.849	64	KALIMANTAN TIMUR	6407	KABUPATEN KUTAI BARAT	640710	MUARA PAHU	6407102030	MUARA BELOAN	0,5174	TERTINGGAL
14.850	64	KALIMANTAN TIMUR	6407	KABUPATEN KUTAI BARAT	640711	JEMPANG	6407112001	PENTAT	0,5959	TERTINGGAL



NO	KODE PROVINSI	NAMA PROVINSI	KODE KABUPATEN	NAMA KABUPATEN	KODE KECAMATAN	NAMA KECAMATAN	KODE DESA	NAMA DESA	IDM	STATUS IDM
14.851	64	KALIMANTAN TIMUR	6407	KABUPATEN KUTAI BARAT	640711	JEMPANG	6407112002	LEMBONAH	0,5641	TERTINGGAL
14.852	64	KALIMANTAN TIMUR	6407	KABUPATEN KUTAI BARAT	640711	JEMPANG	6407112003	MUARA NAYAN	0,5489	TERTINGGAL
14.853	64	KALIMANTAN TIMUR	6407	KABUPATEN KUTAI BARAT	640711	JEMPANG	6407112004	MANCONG	0,5084	TERTINGGAL
14.854	64	KALIMANTAN TIMUR	6407	KABUPATEN KUTAI BARAT	640711	JEMPANG	6407112005	PERIGIQ	0,5830	TERTINGGAL
14.855	64	KALIMANTAN TIMUR	6407	KABUPATEN KUTAI BARAT	640711	JEMPANG	6407112006	MUARA OHONG	0,5086	TERTINGGAL
14.856	64	KALIMANTAN TIMUR	6407	KABUPATEN KUTAI BARAT	640711	JEMPANG	6407112007	TANJUNG JONE	0,5190	TERTINGGAL
14.857	64	KALIMANTAN TIMUR	6407	KABUPATEN KUTAI BARAT	640711	JEMPANG	6407112010	PULAU LANTING	0,5973	TERTINGGAL
14.858	64	KALIMANTAN TIMUR	6407	KABUPATEN KUTAI BARAT	640711	JEMPANG	6407112012	BEKOKONG MAKMUR	0,5521	TERTINGGAL
14.859	64	KALIMANTAN TIMUR	6407	KABUPATEN KUTAI BARAT	640712	BONGAN	6407122001	GERUNGUNG	0,3837	SANGAT TERTINGGAL
14.860	64	KALIMANTAN TIMUR	6407	KABUPATEN KUTAI BARAT	640712	BONGAN	6407122002	PERENG TALIQ	0,5049	TERTINGGAL
14.861	64	KALIMANTAN TIMUR	6407	KABUPATEN KUTAI BARAT	640712	BONGAN	6407122003	TANJUNG SOKE	0,4121	SANGAT TERTINGGAL
14.862	64	KALIMANTAN TIMUR	6407	KABUPATEN KUTAI BARAT	640712	BONGAN	6407122004	DERAYA	0,4708	SANGAT TERTINGGAL
14.863	64	KALIMANTAN TIMUR	6407	KABUPATEN KUTAI BARAT	640712	BONGAN	6407122005	LEMPER	0,4840	SANGAT TERTINGGAL
14.864	64	KALIMANTAN TIMUR	6407	KABUPATEN KUTAI BARAT	640712	BONGAN	6407122006	MUARA SIRAM	0,5376	TERTINGGAL
14.865	64	KALIMANTAN TIMUR	6407	KABUPATEN KUTAI BARAT	640712	BONGAN	6407122007	RESAK	0,5932	TERTINGGAL
14.866	64	KALIMANTAN TIMUR	6407	KABUPATEN KUTAI BARAT	640712	BONGAN	6407122009	MUARA GUSIK	0,5570	TERTINGGAL
14.867	64	KALIMANTAN TIMUR	6407	KABUPATEN KUTAI BARAT	640712	BONGAN	6407122014	SIRAM MAKMUR	0,5041	TERTINGGAL
14.868	64	KALIMANTAN TIMUR	6407	KABUPATEN KUTAI BARAT	640712	BONGAN	6407122015	SIRAM JAYA	0,5052	TERTINGGAL
14.869	64	KALIMANTAN TIMUR	6407	KABUPATEN KUTAI BARAT	640712	BONGAN	6407122016	BUKIT HARAPAN	0,5440	TERTINGGAL
14.870	64	KALIMANTAN TIMUR	6407	KABUPATEN KUTAI BARAT	640712	BONGAN	6407122019	TANJUNG SARI	0,5860	TERTINGGAL
14.871	64	KALIMANTAN TIMUR	6407	KABUPATEN KUTAI BARAT	640713	PENYINGGAHAN	6407132003	TANJUNG HAUR	0,4941	TERTINGGAL
14.872	64	KALIMANTAN TIMUR	6407	KABUPATEN KUTAI BARAT	640713	PENYINGGAHAN	6407132005	PENYINGGAHAN ULU	0,5463	TERTINGGAL
14.873	64	KALIMANTAN TIMUR	6407	KABUPATEN KUTAI BARAT	640713	PENYINGGAHAN	6407132006	BAKUNG	0,5651	TERTINGGAL
14.874	64	KALIMANTAN TIMUR	6407	KABUPATEN KUTAI BARAT	640714	BENTIAN BESAR	6407142001	RANDA EMPAS	0,5259	TERTINGGAL
14.875	64	KALIMANTAN TIMUR	6407	KABUPATEN KUTAI BARAT	640714	BENTIAN BESAR	6407142002	TUKUQ	0,4979	TERTINGGAL
14.876	64	KALIMANTAN TIMUR	6407	KABUPATEN KUTAI BARAT	640714	BENTIAN BESAR	6407142003	TENDE	0,5106	TERTINGGAL
14.877	64	KALIMANTAN TIMUR	6407	KABUPATEN KUTAI BARAT	640714	BENTIAN BESAR	6407142004	SAMBUNG	0,5386	TERTINGGAL
14.878	64	KALIMANTAN TIMUR	6407	KABUPATEN KUTAI BARAT	640714	BENTIAN BESAR	6407142005	ANAN JAYA	0,5035	TERTINGGAL
14.879	64	KALIMANTAN TIMUR	6407	KABUPATEN KUTAI BARAT	640714	BENTIAN BESAR	6407142006	JELMU SIBAK	0,4956	TERTINGGAL
14.880	64	KALIMANTAN TIMUR	6407	KABUPATEN KUTAI BARAT	640714	BENTIAN BESAR	6407142007	SUAKONG	0,5612	TERTINGGAL
14.881	64	KALIMANTAN TIMUR	6407	KABUPATEN KUTAI BARAT	640714	BENTIAN BESAR	6407142008	PENARUNG	0,5389	TERTINGGAL
14.882	64	KALIMANTAN TIMUR	6407	KABUPATEN KUTAI BARAT	640715	LINGGANG BIGUNG	6407152002	LINGGANG BIGUNG BARU	0,5430	TERTINGGAL
14.883	64	KALIMANTAN TIMUR	6407	KABUPATEN KUTAI BARAT	640715	LINGGANG BIGUNG	6407152003	LINGGANG TUTUNG	0,5876	TERTINGGAL
14.884	64	KALIMANTAN TIMUR	6407	KABUPATEN KUTAI BARAT	640715	LINGGANG BIGUNG	6407152007	LINGGANG AMER	0,5710	TERTINGGAL
14.885	64	KALIMANTAN TIMUR	6407	KABUPATEN KUTAI BARAT	640716	NYUATAN	6407162003	JONTAI	0,5470	TERTINGGAL
14.886	64	KALIMANTAN TIMUR	6407	KABUPATEN KUTAI BARAT	640716	NYUATAN	6407162005	INTU LINGAU	0,4944	TERTINGGAL
14.887	64	KALIMANTAN TIMUR	6407	KABUPATEN KUTAI BARAT	640716	NYUATAN	6407162007	TERAJUK	0,5360	TERTINGGAL
14.888	64	KALIMANTAN TIMUR	6407	KABUPATEN KUTAI BARAT	640716	NYUATAN	6407162009	SENTALAR	0,4648	SANGAT TERTINGGAL
14.889	64	KALIMANTAN TIMUR	6407	KABUPATEN KUTAI BARAT	640717	SILUQ NGURAI	6407172001	TEBISAQ	0,5116	TERTINGGAL
14.890	64	KALIMANTAN TIMUR	6407	KABUPATEN KUTAI BARAT	640717	SILUQ NGURAI	6407172002	KALIQ	0,5276	TERTINGGAL
14.891	64	KALIMANTAN TIMUR	6407	KABUPATEN KUTAI BARAT	640717	SILUQ NGURAI	6407172003	TANAH MEA	0,5054	TERTINGGAL
14.892	64	KALIMANTAN TIMUR	6407	KABUPATEN KUTAI BARAT	640717	SILUQ NGURAI	6407172004	SANG-SANG	0,5297	TERTINGGAL
14.893	64	KALIMANTAN TIMUR	6407	KABUPATEN KUTAI BARAT	640717	SILUQ NGURAI	6407172006	MUARA KELAWIT	0,5129	TERTINGGAL
14.894	64	KALIMANTAN TIMUR	6407	KABUPATEN KUTAI BARAT	640717	SILUQ NGURAI	6407172007	BENTAS	0,5005	TERTINGGAL
14.895	64	KALIMANTAN TIMUR	6407	KABUPATEN KUTAI BARAT	640717	SILUQ NGURAI	6407172008	BETUNG	0,4952	TERTINGGAL
14.896	64	KALIMANTAN TIMUR	6407	KABUPATEN KUTAI BARAT	640717	SILUQ NGURAI	6407172009	KIAQ	0,5032	TERTINGGAL
14.897	64	KALIMANTAN TIMUR	6407	KABUPATEN KUTAI BARAT	640717	SILUQ NGURAI	6407172010	TENDIQ	0,5014	TERTINGGAL
14.898	64	KALIMANTAN TIMUR	6407	KABUPATEN KUTAI BARAT	640717	SILUQ NGURAI	6407172011	PENAWANG	0,5030	TERTINGGAL
14.899	64	KALIMANTAN TIMUR	6407	KABUPATEN KUTAI BARAT	640717	SILUQ NGURAI	6407172012	LENDIAN LIANG NAYUQ	0,5052	TERTINGGAL
14.900	64	KALIMANTAN TIMUR	6407	KABUPATEN KUTAI BARAT	640717	SILUQ NGURAI	6407172013	KENYANYAN	0,4925	TERTINGGAL
14.901	64	KALIMANTAN TIMUR	6407	KABUPATEN KUTAI BARAT	640717	SILUQ NGURAI	6407172014	RIKONG	0,5112	TERTINGGAL
14.902	64	KALIMANTAN TIMUR	6407	KABUPATEN KUTAI BARAT	640717	SILUQ NGURAI	6407172015	KENDISIQ	0,5037	TERTINGGAL
14.903	64	KALIMANTAN TIMUR	6407	KABUPATEN KUTAI BARAT	640717	SILUQ NGURAI	6407172016	MUARA PONAQ	0,4975	TERTINGGAL
14.904	64	KALIMANTAN TIMUR	6407	KABUPATEN KUTAI BARAT	640718	MOOK MANAAR BULATN	6407182001	SAKAQ LOTOQ	0,5207	TERTINGGAL
14.905	64	KALIMANTAN TIMUR	6407	KABUPATEN KUTAI BARAT	640718	MOOK MANAAR BULATN	6407182002	SAKAQ TADA	0,5841	TERTINGGAL

NO	KODE PROVINSI	NAMA PROVINSI	KODE KABUPATEN	NAMA KABUPATEN	KODE KECAMATAN	NAMA KECAMATAN	KODE DESA	NAMA DESA	IDM	STATUS IDM
14.906	64	KALIMANTAN TIMUR	6407	KABUPATEN KUTAI BARAT	640718	MOOK MANAAR BULATN	6407182003	GEMURUH	0,5514	TERTINGGAL
14.907	64	KALIMANTAN TIMUR	6407	KABUPATEN KUTAI BARAT	640718	MOOK MANAAR BULATN	6407182005	MERAYAQ	0,4910	TERTINGGAL
14.908	64	KALIMANTAN TIMUR	6407	KABUPATEN KUTAI BARAT	640718	MOOK MANAAR BULATN	6407182006	LINGGANG MARIMUN	0,5567	TERTINGGAL
14.909	64	KALIMANTAN TIMUR	6407	KABUPATEN KUTAI BARAT	640718	MOOK MANAAR BULATN	6407182008	GADUR	0,5605	TERTINGGAL
14.910	64	KALIMANTAN TIMUR	6407	KABUPATEN KUTAI BARAT	640718	MOOK MANAAR BULATN	6407182009	LINGGANG MUARA BATUQ	0,5224	TERTINGGAL
14.911	64	KALIMANTAN TIMUR	6407	KABUPATEN KUTAI BARAT	640718	MOOK MANAAR BULATN	6407182010	MUARA JAWAQ	0,5412	TERTINGGAL
14.912	64	KALIMANTAN TIMUR	6407	KABUPATEN KUTAI BARAT	640718	MOOK MANAAR BULATN	6407182012	REMBAYAN	0,5659	TERTINGGAL
14.913	64	KALIMANTAN TIMUR	6407	KABUPATEN KUTAI BARAT	640718	MOOK MANAAR BULATN	6407182015	JENGAN	0,5760	TERTINGGAL
14.914	64	KALIMANTAN TIMUR	6407	KABUPATEN KUTAI BARAT	640718	MOOK MANAAR BULATN	6407182016	MUARA KALAQ	0,5099	TERTINGGAL
14.915	64	KALIMANTAN TIMUR	6407	KABUPATEN KUTAI BARAT	640718	MOOK MANAAR BULATN	6407182017	TONDOH	0,5467	TERTINGGAL
14.916	64	KALIMANTAN TIMUR	6407	KABUPATEN KUTAI BARAT	640719	TERING	6407192002	TERING LAMA	0,4924	TERTINGGAL
14.917	64	KALIMANTAN TIMUR	6407	KABUPATEN KUTAI BARAT	640719	TERING	6407192004	TUKUL	0,5492	TERTINGGAL
14.918	64	KALIMANTAN TIMUR	6407	KABUPATEN KUTAI BARAT	640719	TERING	6407192005	LINGGANG KELUBAQ	0,4918	TERTINGGAL
14.919	64	KALIMANTAN TIMUR	6407	KABUPATEN KUTAI BARAT	640719	TERING	6407192008	KELIAN DALAM	0,4935	TERTINGGAL
14.920	64	KALIMANTAN TIMUR	6407	KABUPATEN KUTAI BARAT	640719	TERING	6407192010	MUYUB ULU	0,5192	TERTINGGAL
14.921	64	KALIMANTAN TIMUR	6407	KABUPATEN KUTAI BARAT	640719	TERING	6407192011	MUYUB AKET	0,5643	TERTINGGAL
14.922	64	KALIMANTAN TIMUR	6407	KABUPATEN KUTAI BARAT	640719	TERING	6407192013	LINGGANG MUYUB ILIR	0,5249	TERTINGGAL
14.923	64	KALIMANTAN TIMUR	6407	KABUPATEN KUTAI BARAT	640719	TERING	6407192014	GABUNG BARU	0,5360	TERTINGGAL
14.924	64	KALIMANTAN TIMUR	6407	KABUPATEN KUTAI BARAT	640719	TERING	6407192015	LINGGANG BANJAREJO	0,5971	TERTINGGAL
14.925	64	KALIMANTAN TIMUR	6407	KABUPATEN KUTAI BARAT	640720	SEKOLAQ DARAT	6407202003	SEKOLAQ ODAY	0,5959	TERTINGGAL
14.926	64	KALIMANTAN TIMUR	6407	KABUPATEN KUTAI BARAT	640720	SEKOLAQ DARAT	6407202008	LELENG	0,5859	TERTINGGAL
14.927	64	KALIMANTAN TIMUR	6408	KABUPATEN KUTAI TIMUR	640801	MUARA ANCALONG	6408012001	SENYIUR	0,4968	TERTINGGAL
14.928	64	KALIMANTAN TIMUR	6408	KABUPATEN KUTAI TIMUR	640801	MUARA ANCALONG	6408012002	KELINJAU ILIR	0,5943	TERTINGGAL
14.929	64	KALIMANTAN TIMUR	6408	KABUPATEN KUTAI TIMUR	640801	MUARA ANCALONG	6408012003	KELINJAU ULU	0,5803	TERTINGGAL
14.930	64	KALIMANTAN TIMUR	6408	KABUPATEN KUTAI TIMUR	640801	MUARA ANCALONG	6408012004	LONG NAH	0,5830	TERTINGGAL
14.931	64	KALIMANTAN TIMUR	6408	KABUPATEN KUTAI TIMUR	640801	MUARA ANCALONG	6408012006	LONG TESAK	0,5788	TERTINGGAL
14.932	64	KALIMANTAN TIMUR	6408	KABUPATEN KUTAI TIMUR	640801	MUARA ANCALONG	6408012009	GEMAR BARU	0,5286	TERTINGGAL
14.933	64	KALIMANTAN TIMUR	6408	KABUPATEN KUTAI TIMUR	640801	MUARA ANCALONG	6408012012	LONG POQ BARU	0,5671	TERTINGGAL
14.934	64	KALIMANTAN TIMUR	6408	KABUPATEN KUTAI TIMUR	640801	MUARA ANCALONG	6408012013	MUARA DUN	0,5070	TERTINGGAL
14.935	64	KALIMANTAN TIMUR	6408	KABUPATEN KUTAI TIMUR	640801	MUARA ANCALONG	6408012014	TELUK BARU	0,4921	TERTINGGAL
14.936	64	KALIMANTAN TIMUR	6408	KABUPATEN KUTAI TIMUR	640802	MUARA WAHAU	6408022001	JAK LUAY	0,5843	TERTINGGAL
14.937	64	KALIMANTAN TIMUR	6408	KABUPATEN KUTAI TIMUR	640802	MUARA WAHAU	6408022004	DABEQ	0,5271	TERTINGGAL
14.938	64	KALIMANTAN TIMUR	6408	KABUPATEN KUTAI TIMUR	640802	MUARA WAHAU	6408022005	DIAQ LAY	0,5510	TERTINGGAL
14.939	64	KALIMANTAN TIMUR	6408	KABUPATEN KUTAI TIMUR	640802	MUARA WAHAU	6408022006	BENHES	0,4671	SANGAT TERTINGGAL
14.940	64	KALIMANTAN TIMUR	6408	KABUPATEN KUTAI TIMUR	640806	BUSANG	6408062001	LONG BENTUQ	0,5486	TERTINGGAL
14.941	64	KALIMANTAN TIMUR	6408	KABUPATEN KUTAI TIMUR	640806	BUSANG	6408062002	LONG PEJENG	0,5930	TERTINGGAL
14.942	64	KALIMANTAN TIMUR	6408	KABUPATEN KUTAI TIMUR	640806	BUSANG	6408062004	MEKAR BARU	0,5878	TERTINGGAL
14.943	64	KALIMANTAN TIMUR	6408	KABUPATEN KUTAI TIMUR	640806	BUSANG	6408062005	RANTAU SENTOSA	0,5562	TERTINGGAL
14.944	64	KALIMANTAN TIMUR	6408	KABUPATEN KUTAI TIMUR	640806	BUSANG	6408062006	LONG NYELONG	0,5875	TERTINGGAL
14.945	64	KALIMANTAN TIMUR	6408	KABUPATEN KUTAI TIMUR	640807	TELEN	6408072002	LUNG MELAH	0,5435	TERTINGGAL
14.946	64	KALIMANTAN TIMUR	6408	KABUPATEN KUTAI TIMUR	640807	TELEN	6408072005	LONG NORAN	0,5936	TERTINGGAL
14.947	64	KALIMANTAN TIMUR	6408	KABUPATEN KUTAI TIMUR	640807	TELEN	6408072008	KERNYANYAN	0,5505	TERTINGGAL
14.948	64	KALIMANTAN TIMUR	6408	KABUPATEN KUTAI TIMUR	640808	KOMBENG	6408082006	KOMBENG INDAH	0,5043	TERTINGGAL
14.949	64	KALIMANTAN TIMUR	6408	KABUPATEN KUTAI TIMUR	640809	BENGALON	6408092002	SEKERAT	0,5713	TERTINGGAL
14.950	64	KALIMANTAN TIMUR	6408	KABUPATEN KUTAI TIMUR	640809	BENGALON	6408092003	KERAITAN	0,5924	TERTINGGAL
14.951	64	KALIMANTAN TIMUR	6408	KABUPATEN KUTAI TIMUR	640809	BENGALON	6408092005	TEBANGAN LEMBAK	0,5110	TERTINGGAL
14.952	64	KALIMANTAN TIMUR	6408	KABUPATEN KUTAI TIMUR	640809	BENGALON	6408092007	SEPASO SELATAN	0,5226	TERTINGGAL
14.953	64	KALIMANTAN TIMUR	6408	KABUPATEN KUTAI TIMUR	640809	BENGALON	6408092008	MUARA BENGALON	0,5862	TERTINGGAL
14.954	64	KALIMANTAN TIMUR	6408	KABUPATEN KUTAI TIMUR	640810	KALIORANG	6408102007	BUKIT HARAPAN	0,5471	TERTINGGAL
14.955	64	KALIMANTAN TIMUR	6408	KABUPATEN KUTAI TIMUR	640811	SANDARAN	6408112001	SANDARAN	0,5865	TERTINGGAL
14.956	64	KALIMANTAN TIMUR	6408	KABUPATEN KUTAI TIMUR	640811	SANDARAN	6408112003	TADOAN	0,5489	TERTINGGAL
14.957	64	KALIMANTAN TIMUR	6408	KABUPATEN KUTAI TIMUR	640811	SANDARAN	6408112004	MARUKANGAN	0,5392	TERTINGGAL
14.958	64	KALIMANTAN TIMUR	6408	KABUPATEN KUTAI TIMUR	640811	SANDARAN	6408112005	SUSUK LUAR	0,5568	TERTINGGAL
14.959	64	KALIMANTAN TIMUR	6408	KABUPATEN KUTAI TIMUR	640811	SANDARAN	6408112006	SUSUK DALAM	0,5622	TERTINGGAL
14.960	64	KALIMANTAN TIMUR	6408	KABUPATEN KUTAI TIMUR	640811	SANDARAN	6408112007	TANJUNG MANGKALAT	0,5922	TERTINGGAL



NO	KODE PROVINSI	NAMA PROVINSI	KODE KABUPATEN	NAMA KABUPATEN	KODE KECAMATAN	NAMA KECAMATAN	KODE DESA	NAMA DESA	IDM	STATUS IDM
14.961	64	KALIMANTAN TIMUR	6408	KABUPATEN KUTAI TIMUR	640811	SANDARAN	6408112009	SUSUK TENGAH	0,5243	TERTINGGAL
14.962	64	KALIMANTAN TIMUR	6408	KABUPATEN KUTAI TIMUR	640816	KARANGAN	6408162002	BATU LEPOQ	0,5901	TERTINGGAL
14.963	64	KALIMANTAN TIMUR	6408	KABUPATEN KUTAI TIMUR	640816	KARANGAN	6408162004	BAAY	0,5130	TERTINGGAL
14.964	64	KALIMANTAN TIMUR	6408	KABUPATEN KUTAI TIMUR	640816	KARANGAN	6408162005	MUKTI LESTARI	0,5465	TERTINGGAL
14.965	64	KALIMANTAN TIMUR	6408	KABUPATEN KUTAI TIMUR	640816	KARANGAN	6408162006	KARANGAN SEBERANG	0,5765	TERTINGGAL
14.966	64	KALIMANTAN TIMUR	6408	KABUPATEN KUTAI TIMUR	640817	BATU AMPAR	6408172002	BENO HARAPAN	0,4924	TERTINGGAL
14.967	64	KALIMANTAN TIMUR	6408	KABUPATEN KUTAI TIMUR	640817	BATU AMPAR	6408172003	MUGI RAHAYU	0,5321	TERTINGGAL
14.968	64	KALIMANTAN TIMUR	6408	KABUPATEN KUTAI TIMUR	640817	BATU AMPAR	6408172004	MAWAI INDAH	0,5586	TERTINGGAL
14.969	64	KALIMANTAN TIMUR	6408	KABUPATEN KUTAI TIMUR	640817	BATU AMPAR	6408172005	HIMBA LESTARI	0,5676	TERTINGGAL
14.970	64	KALIMANTAN TIMUR	6408	KABUPATEN KUTAI TIMUR	640817	BATU AMPAR	6408172006	TELAGA	0,5770	TERTINGGAL
14.971	64	KALIMANTAN TIMUR	6408	KABUPATEN KUTAI TIMUR	640818	LONG MESANGAT	6408182007	SUMBER AGUNG	0,5833	TERTINGGAL
14.972	64	KALIMANTAN TIMUR	6411	KABUPATEN MAHAKAM ULU	641101	LONG BAGUN	6411012001	LONG HURAI	0,5933	TERTINGGAL
14.973	64	KALIMANTAN TIMUR	6411	KABUPATEN MAHAKAM ULU	641101	LONG BAGUN	6411012004	MEMAHAK ULU	0,5188	TERTINGGAL
14.974	64	KALIMANTAN TIMUR	6411	KABUPATEN MAHAKAM ULU	641101	LONG BAGUN	6411012009	BATOQ KELO	0,5914	TERTINGGAL
14.975	64	KALIMANTAN TIMUR	6411	KABUPATEN MAHAKAM ULU	641101	LONG BAGUN	6411012010	LONG MERAH	0,5878	TERTINGGAL
14.976	64	KALIMANTAN TIMUR	6411	KABUPATEN MAHAKAM ULU	641102	LONG HUBUNG	6411022001	LONG HUBUNG	0,5668	TERTINGGAL
14.977	64	KALIMANTAN TIMUR	6411	KABUPATEN MAHAKAM ULU	641102	LONG HUBUNG	6411022007	TRI PARIQ MAKMUR	0,4111	SANGAT TERTINGGAL
14.978	64	KALIMANTAN TIMUR	6411	KABUPATEN MAHAKAM ULU	641102	LONG HUBUNG	6411022008	WANA PARIQ	0,4238	SANGAT TERTINGGAL
14.979	64	KALIMANTAN TIMUR	6411	KABUPATEN MAHAKAM ULU	641102	LONG HUBUNG	6411022010	SIRAU	0,4736	SANGAT TERTINGGAL
14.980	64	KALIMANTAN TIMUR	6411	KABUPATEN MAHAKAM ULU	641102	LONG HUBUNG	6411022011	LONG HUBUNG ULU	0,5508	TERTINGGAL
14.981	64	KALIMANTAN TIMUR	6411	KABUPATEN MAHAKAM ULU	641103	LAHAM	6411032002	LONG GELAWANG	0,5730	TERTINGGAL
14.982	64	KALIMANTAN TIMUR	6411	KABUPATEN MAHAKAM ULU	641103	LAHAM	6411032003	MUARA RATAH	0,4733	SANGAT TERTINGGAL
14.983	64	KALIMANTAN TIMUR	6411	KABUPATEN MAHAKAM ULU	641103	LAHAM	6411032004	DANUM PAROY	0,5567	TERTINGGAL
14.984	64	KALIMANTAN TIMUR	6411	KABUPATEN MAHAKAM ULU	641103	LAHAM	6411032005	NYARIBUNGAN	0,4271	SANGAT TERTINGGAL
14.985	64	KALIMANTAN TIMUR	6411	KABUPATEN MAHAKAM ULU	641104	LONG APARI	6411042001	LONG PENANEH I	0,5952	TERTINGGAL
14.986	64	KALIMANTAN TIMUR	6411	KABUPATEN MAHAKAM ULU	641104	LONG APARI	6411042003	LONG PENANEH II	0,5765	TERTINGGAL
14.987	64	KALIMANTAN TIMUR	6411	MAHAKAM ULU	646411	LONG APARI	6411042007	NAHA BUAN	0,5587	TERTINGGAL
14.988	64	KALIMANTAN TIMUR	6411	MAHAKAM ULU	646411	LONG APARI	6411042008	NAHA TIFAB	0,4443	SANGAT TERTINGGAL
14.989	64	KALIMANTAN TIMUR	6411	MAHAKAM ULU	646411	LONG APARI	6411042009	NAHA SILAT	0,4392	SANGAT TERTINGGAL
14.990	64	KALIMANTAN TIMUR	6411	KABUPATEN MAHAKAM ULU	641104	LONG APARI	6411042010	LONG APARI	0,3890	SANGAT TERTINGGAL
14.991	64	KALIMANTAN TIMUR	6411	KABUPATEN MAHAKAM ULU	641105	LONG PAHANGAI	6411052001	DELANG KEROHONG	0,5370	TERTINGGAL
14.992	64	KALIMANTAN TIMUR	6411	KABUPATEN MAHAKAM ULU	641105	LONG PAHANGAI	6411052002	LONG PAKAQ	0,5894	TERTINGGAL
14.993	64	KALIMANTAN TIMUR	6411	KABUPATEN MAHAKAM ULU	641105	LONG PAHANGAI	6411052004	LONG ISUN	0,5040	TERTINGGAL
14.994	64	KALIMANTAN TIMUR	6411	KABUPATEN MAHAKAM ULU	641105	LONG PAHANGAI	6411052005	NAHA ARU	0,4997	TERTINGGAL
14.995	64	KALIMANTAN TIMUR	6411	KABUPATEN MAHAKAM ULU	641105	LONG PAHANGAI	6411052006	DATAH NAHA	0,5589	TERTINGGAL
14.996	64	KALIMANTAN TIMUR	6411	KABUPATEN MAHAKAM ULU	641105	LONG PAHANGAI	6411052007	LIRUNG UBING	0,5888	TERTINGGAL
14.997	64	KALIMANTAN TIMUR	6411	KABUPATEN MAHAKAM ULU	641105	LONG PAHANGAI	6411052009	LONG PAHANGAI II	0,5648	TERTINGGAL
14.998	64	KALIMANTAN TIMUR	6411	KABUPATEN MAHAKAM ULU	641105	LONG PAHANGAI	6411052011	LIU MULANG	0,5801	TERTINGGAL
14.999	64	KALIMANTAN TIMUR	6411	KABUPATEN MAHAKAM ULU	641105	LONG PAHANGAI	6411052012	LONG PAKAQ BARU	0,5681	TERTINGGAL
15.000	65	KALIMANTAN UTARA	6501	KABUPATEN BULUNGAN	650101	TANJUNG PALAS	6501012008	TERAS BARU	0,5200	TERTINGGAL
15.001	65	KALIMANTAN UTARA	6501	KABUPATEN BULUNGAN	650101	TANJUNG PALAS	6501012009	TERAS NAWANG	0,5045	TERTINGGAL
15.002	65	KALIMANTAN UTARA	6501	KABUPATEN BULUNGAN	650102	TANJUNG PALAS BARAT	6501022005	LONG PARI	0,5435	TERTINGGAL
15.003	65	KALIMANTAN UTARA	6501	KABUPATEN BULUNGAN	650103	TANJUNG PALAS UTARA	6501032005	ARDI MULYO	0,5621	TERTINGGAL
15.004	65	KALIMANTAN UTARA	6501	KABUPATEN BULUNGAN	650104	TANJUNG PALAS TIMUR	6501042005	TANJUNG AGUNG	0,5976	TERTINGGAL
15.005	65	KALIMANTAN UTARA	6501	KABUPATEN BULUNGAN	650104	TANJUNG PALAS TIMUR	6501042008	PURA SAJAU	0,5605	TERTINGGAL
15.006	65	KALIMANTAN UTARA	6501	KABUPATEN BULUNGAN	650105	TANJUNG SELOR	6501052004	GUNUNG SERIANG	0,5916	TERTINGGAL
15.007	65	KALIMANTAN UTARA	6501	KABUPATEN BULUNGAN	650107	PESO	6501072001	LEPAK ARU	0,5244	TERTINGGAL
15.008	65	KALIMANTAN UTARA	6501	KABUPATEN BULUNGAN	650107	PESO	6501072002	LONG LASAN	0,5638	TERTINGGAL
15.009	65	KALIMANTAN UTARA	6501	KABUPATEN BULUNGAN	650107	PESO	6501072005	MUARA PENGAN	0,5222	TERTINGGAL
15.010	65	KALIMANTAN UTARA	6501	KABUPATEN BULUNGAN	650107	PESO	6501072006	LONG LIAN	0,5581	TERTINGGAL
15.011	65	KALIMANTAN UTARA	6501	KABUPATEN BULUNGAN	650107	PESO	6501072007	LONG PELAAH	0,5752	TERTINGGAL
15.012	65	KALIMANTAN UTARA	6501	KABUPATEN BULUNGAN	650107	PESO	6501072008	LONG LEJUH	0,5749	TERTINGGAL
15.013	65	KALIMANTAN UTARA	6501	KABUPATEN BULUNGAN	650107	PESO	6501072009	LONG PELBAN	0,5287	TERTINGGAL
15.014	65	KALIMANTAN UTARA	6501	KABUPATEN BULUNGAN	650108	PESO HILIR	6501082001	LONG TUNGU	0,5968	TERTINGGAL
15.015	65	KALIMANTAN UTARA	6501	KABUPATEN BULUNGAN	650108	PESO HILIR	6501082003	LONG TELENJAU	0,5944	TERTINGGAL

NO	KODE PROVINSI	NAMA PROVINSI	KODE KABUPATEN	NAMA KABUPATEN	KODE KECAMATAN	NAMA KECAMATAN	KODE DESA	NAMA DESA	IDM	STATUS IDM
15.016	65	KALIMANTAN UTARA	6501	KABUPATEN BULUNGAN	650108	PESO HILIR	6501082005	LONG LEMBU	0,5243	TERTINGGAL
15.017	65	KALIMANTAN UTARA	6502	MALINAU	656502	MENTARANG	6502012001	LONG GAFID	0,5900	TERTINGGAL
15.018	65	KALIMANTAN UTARA	6502	MALINAU	656502	MENTARANG	6502012002	LONG BISAI	0,5867	TERTINGGAL
15.019	65	KALIMANTAN UTARA	6502	MALINAU	656502	MENTARANG	6502012003	TEMALANG	0,5578	TERTINGGAL
15.020	65	KALIMANTAN UTARA	6502	MALINAU	656502	MENTARANG	6502012004	LONG LIKU	0,5690	TERTINGGAL
15.021	65	KALIMANTAN UTARA	6502	MALINAU	656502	MENTARANG	6502012006	PAKING	0,5232	TERTINGGAL
15.022	65	KALIMANTAN UTARA	6502	MALINAU	656502	MENTARANG	6502012009	HARAPAN MAJU	0,5114	TERTINGGAL
15.023	65	KALIMANTAN UTARA	6502	MALINAU	656502	PUJUNGAN	6502032002	LONG KETAMAN	0,4965	TERTINGGAL
15.024	65	KALIMANTAN UTARA	6502	MALINAU	656502	PUJUNGAN	6502032003	LONG PUA	0,5236	TERTINGGAL
15.025	65	KALIMANTAN UTARA	6502	MALINAU	656502	PUJUNGAN	6502032004	LONG LAME	0,5259	TERTINGGAL
15.026	65	KALIMANTAN UTARA	6502	MALINAU	656502	PUJUNGAN	6502032006	LONG ARAN	0,5470	TERTINGGAL
15.027	65	KALIMANTAN UTARA	6502	MALINAU	656502	PUJUNGAN	6502032007	LONG PALIRAN	0,4797	SANGAT TERTINGGAL
15.028	65	KALIMANTAN UTARA	6502	MALINAU	656502	PUJUNGAN	6502032008	LONG BENA	0,4626	SANGAT TERTINGGAL
15.029	65	KALIMANTAN UTARA	6502	MALINAU	656502	PUJUNGAN	6502032009	LONG BELAKA PITAU	0,4171	SANGAT TERTINGGAL
15.030	65	KALIMANTAN UTARA	6502	MALINAU	656502	KAYAN HILIR	6502042002	LONG PIPA	0,5748	TERTINGGAL
15.031	65	KALIMANTAN UTARA	6502	MALINAU	656502	KAYAN HILIR	6502042004	SUNGAI ANAI	0,5779	TERTINGGAL
15.032	65	KALIMANTAN UTARA	6502	MALINAU	656502	KAYAN HILIR	6502042005	LONG METUN	0,5856	TERTINGGAL
15.033	65	KALIMANTAN UTARA	6502	MALINAU	656502	KAYAN HULU	6502052005	LONG PAYAU	0,4952	TERTINGGAL
15.034	65	KALIMANTAN UTARA	6502	MALINAU	656502	MALINAU SELATAN	6502062001	BILA BEKAYUK	0,4443	SANGAT TERTINGGAL
15.035	65	KALIMANTAN UTARA	6502	MALINAU	656502	MALINAU SELATAN	6502062004	LABAN NYARIT	0,5227	TERTINGGAL
15.036	65	KALIMANTAN UTARA	6502	MALINAU	656502	MALINAU SELATAN	6502062005	NUNUK TANAH KIBANG	0,4681	SANGAT TERTINGGAL
15.037	65	KALIMANTAN UTARA	6502	MALINAU	656502	MALINAU SELATAN	6502062006	PELENCAU	0,3247	SANGAT TERTINGGAL
15.038	65	KALIMANTAN UTARA	6502	MALINAU	656502	MALINAU SELATAN	6502062007	PAYA SETURAN	0,3342	SANGAT TERTINGGAL
15.039	65	KALIMANTAN UTARA	6502	MALINAU	656502	MALINAU SELATAN	6502062008	PUNAN RIAN	0,4857	SANGAT TERTINGGAL
15.040	65	KALIMANTAN UTARA	6502	MALINAU	656502	MALINAU UTARA	6502072004	PUTAT	0,5900	TERTINGGAL
15.041	65	KALIMANTAN UTARA	6502	MALINAU	656502	MALINAU UTARA	6502072012	SEMENGARIS	0,5922	TERTINGGAL
15.042	65	KALIMANTAN UTARA	6502	MALINAU	656502	MALINAU BARAT	6502082003	PUNAN BENGALUN	0,5222	TERTINGGAL
15.043	65	KALIMANTAN UTARA	6502	MALINAU	656502	SUNGAI BOH	6502092002	LONG LEBUSAN	0,5133	TERTINGGAL
15.044	65	KALIMANTAN UTARA	6502	MALINAU	656502	SUNGAI BOH	6502092003	MAHAK BARU	0,4978	TERTINGGAL
15.045	65	KALIMANTAN UTARA	6502	MALINAU	656502	SUNGAI BOH	6502092004	LONG TOP	0,4170	SANGAT TERTINGGAL
15.046	65	KALIMANTAN UTARA	6502	MALINAU	656502	SUNGAI BOH	6502092005	AGUNG BARU	0,5222	TERTINGGAL
15.047	65	KALIMANTAN UTARA	6502	MALINAU	656502	SUNGAI BOH	6502092006	DATA BARU	0,5619	TERTINGGAL
15.048	65	KALIMANTAN UTARA	6502	MALINAU	656502	KAYAN SELATAN	6502102002	LONG URO	0,4925	TERTINGGAL
15.049	65	KALIMANTAN UTARA	6502	MALINAU	656502	KAYAN SELATAN	6502102003	LIDUNG PAYAU	0,5513	TERTINGGAL
15.050	65	KALIMANTAN UTARA	6502	MALINAU	656502	KAYAN SELATAN	6502102004	SUNGAI BARANG	0,5971	TERTINGGAL
15.051	65	KALIMANTAN UTARA	6502	MALINAU	656502	BAHAU HULU	6502112001	LONG ULI	0,5708	TERTINGGAL
15.052	65	KALIMANTAN UTARA	6502	MALINAU	656502	BAHAU HULU	6502112003	LONG BERINI	0,4821	SANGAT TERTINGGAL
15.053	65	KALIMANTAN UTARA	6502	MALINAU	656502	BAHAU HULU	6502112004	LONG TEBULO	0,5076	TERTINGGAL
15.054	65	KALIMANTAN UTARA	6502	MALINAU	656502	BAHAU HULU	6502112005	APAU PING	0,5526	TERTINGGAL
15.055	65	KALIMANTAN UTARA	6502	MALINAU	656502	BAHAU HULU	6502112006	LONG KEMUAT	0,4902	SANGAT TERTINGGAL
15.056	65	KALIMANTAN UTARA	6502	MALINAU	656502	MENTARANG HULU	6502122001	LUNG FALA	0,3977	SANGAT TERTINGGAL
15.057	65	KALIMANTAN UTARA	6502	MALINAU	656502	MENTARANG HULU	6502122002	LUNG KEBINU	0,3939	SANGAT TERTINGGAL
15.058	65	KALIMANTAN UTARA	6502	MALINAU	656502	MENTARANG HULU	6502122003	LUNG MEKATIP	0,4076	SANGAT TERTINGGAL
15.059	65	KALIMANTAN UTARA	6502	MALINAU	656502	MENTARANG HULU	6502122004	LUNG SIMAU	0,4893	SANGAT TERTINGGAL
15.060	65	KALIMANTAN UTARA	6502	MALINAU	656502	MENTARANG HULU	6502122005	LUNG BARANG	0,5652	TERTINGGAL
15.061	65	KALIMANTAN UTARA	6502	MALINAU	656502	MENTARANG HULU	6502122006	LUNG SULIT	0,3959	SANGAT TERTINGGAL
15.062	65	KALIMANTAN UTARA	6502	MALINAU	656502	MENTARANG HULU	6502122007	LUNG SEMAMU	0,4401	SANGAT TERTINGGAL
15.063	65	KALIMANTAN UTARA	6502	MALINAU	656502	MALINAU SELATAN HILIR	6502132002	SETARAP	0,4643	SANGAT TERTINGGAL
15.064	65	KALIMANTAN UTARA	6502	MALINAU	656502	MALINAU SELATAN HILIR	6502132003	PUNAN SETARAP	0,5727	TERTINGGAL
15.065	65	KALIMANTAN UTARA	6502	MALINAU	656502	MALINAU SELATAN HILIR	6502132004	BATU KAJANG	0,4725	SANGAT TERTINGGAL
15.066	65	KALIMANTAN UTARA	6502	MALINAU	656502	MALINAU SELATAN HILIR	6502132005	GONG SOLOK	0,4963	TERTINGGAL
15.067	65	KALIMANTAN UTARA	6502	MALINAU	656502	MALINAU SELATAN HILIR	6502132006	PUNAN GONG SOLOK	0,4944	TERTINGGAL
15.068	65	KALIMANTAN UTARA	6502	MALINAU	656502	MALINAU SELATAN HILIR	6502132007	LONG ADIU	0,4856	SANGAT TERTINGGAL
15.069	65	KALIMANTAN UTARA	6502	MALINAU	656502	MALINAU SELATAN HILIR	6502132008	PUNAN LONG ADIU	0,5076	TERTINGGAL
15.070	65	KALIMANTAN UTARA	6502	MALINAU	656502	MALINAU SELATAN HULU	6502142001	LONG LAKE	0,4563	SANGAT TERTINGGAL



NO	KODE PROVINSI	NAMA PROVINSI	KODE KABUPATEN	NAMA KABUPATEN	KODE KECAMATAN	NAMA KECAMATAN	KODE DESA	NAMA DESA	IDM	STATUS IDM
15.071	65	KALIMANTAN UTARA	6502	MALINAU	656502	MALINAU SELATAN HULU	6502142002	PUNAN MIRAU	0,4441	SANGAT TERTINGGAL
15.072	65	KALIMANTAN UTARA	6502	MALINAU	656502	MALINAU SELATAN HULU	6502142003	LONG RAT	0,4981	TERTINGGAL
15.073	65	KALIMANTAN UTARA	6502	MALINAU	656502	MALINAU SELATAN HULU	6502142004	HALANGA	0,4462	SANGAT TERTINGGAL
15.074	65	KALIMANTAN UTARA	6502	MALINAU	656502	MALINAU SELATAN HULU	6502142006	LONG JALAN	0,4981	TERTINGGAL
15.075	65	KALIMANTAN UTARA	6502	MALINAU	656502	MALINAU SELATAN HULU	6502142007	NAHAKRAMO	0,4065	SANGAT TERTINGGAL
15.076	65	KALIMANTAN UTARA	6502	MALINAU	656502	SUNGAI TUBU	6502152001	LONG NYAU	0,4303	SANGAT TERTINGGAL
15.077	65	KALIMANTAN UTARA	6502	MALINAU	656502	SUNGAI TUBU	6502152002	LONG TITI	0,5187	TERTINGGAL
15.078	65	KALIMANTAN UTARA	6502	MALINAU	656502	SUNGAI TUBU	6502152003	LONG RANAU	0,4513	SANGAT TERTINGGAL
15.079	65	KALIMANTAN UTARA	6502	MALINAU	656502	SUNGAI TUBU	6502152004	RIAN TUBU	0,4179	SANGAT TERTINGGAL
15.080	65	KALIMANTAN UTARA	6503	KABUPATEN NUNUKAN	650303	SEMPAKUNG	6503032001	TAGUL	0,4697	SANGAT TERTINGGAL
15.081	65	KALIMANTAN UTARA	6503	KABUPATEN NUNUKAN	650303	SEMPAKUNG	6503032002	LUBAKAN	0,5013	TERTINGGAL
15.082	65	KALIMANTAN UTARA	6503	KABUPATEN NUNUKAN	650303	SEMPAKUNG	6503032004	MANUK BUNGKUL	0,5208	TERTINGGAL
15.083	65	KALIMANTAN UTARA	6503	KABUPATEN NUNUKAN	650303	SEMPAKUNG	6503032005	TUJUNG	0,4975	TERTINGGAL
15.084	65	KALIMANTAN UTARA	6503	KABUPATEN NUNUKAN	650303	SEMPAKUNG	6503032006	PAGAR	0,4825	SANGAT TERTINGGAL
15.085	65	KALIMANTAN UTARA	6503	KABUPATEN NUNUKAN	650303	SEMPAKUNG	6503032007	LABUK	0,4981	TERTINGGAL
15.086	65	KALIMANTAN UTARA	6503	KABUPATEN NUNUKAN	650303	SEMPAKUNG	6503032008	BUTAS BAGU	0,5033	TERTINGGAL
15.087	65	KALIMANTAN UTARA	6503	KABUPATEN NUNUKAN	650303	SEMPAKUNG	6503032009	PELAJU	0,5052	TERTINGGAL
15.088	65	KALIMANTAN UTARA	6503	KABUPATEN NUNUKAN	650304	LUMBIS	6503042001	DERALON	0,5614	TERTINGGAL
15.089	65	KALIMANTAN UTARA	6503	KABUPATEN NUNUKAN	650304	LUMBIS	6503042002	LIANG	0,5427	TERTINGGAL
15.090	65	KALIMANTAN UTARA	6503	KABUPATEN NUNUKAN	650304	LUMBIS	6503042003	DABULON	0,5354	TERTINGGAL
15.091	65	KALIMANTAN UTARA	6503	KABUPATEN NUNUKAN	650304	LUMBIS	6503042004	TALUAN	0,5876	TERTINGGAL
15.092	65	KALIMANTAN UTARA	6503	KABUPATEN NUNUKAN	650304	LUMBIS	6503042005	PODONG	0,5522	TERTINGGAL
15.093	65	KALIMANTAN UTARA	6503	KABUPATEN NUNUKAN	650304	LUMBIS	6503042006	PATAL I	0,5411	TERTINGGAL
15.094	65	KALIMANTAN UTARA	6503	KABUPATEN NUNUKAN	650304	LUMBIS	6503042008	SAPUYAN	0,5821	TERTINGGAL
15.095	65	KALIMANTAN UTARA	6503	KABUPATEN NUNUKAN	650304	LUMBIS	6503042009	NAINSID	0,5875	TERTINGGAL
15.096	65	KALIMANTAN UTARA	6503	KABUPATEN NUNUKAN	650304	LUMBIS	6503042010	SASIBU	0,5703	TERTINGGAL
15.097	65	KALIMANTAN UTARA	6503	KABUPATEN NUNUKAN	650304	LUMBIS	6503042014	SEDONGON	0,5595	TERTINGGAL
15.098	65	KALIMANTAN UTARA	6503	KABUPATEN NUNUKAN	650304	LUMBIS	6503042015	TANJUNG HILIR	0,5678	TERTINGGAL
15.099	65	KALIMANTAN UTARA	6503	KABUPATEN NUNUKAN	650304	LUMBIS	6503042017	LINTONG	0,5465	TERTINGGAL
15.100	65	KALIMANTAN UTARA	6503	KABUPATEN NUNUKAN	650304	LUMBIS	6503042018	PULU BULAWAN	0,5389	TERTINGGAL
15.101	65	KALIMANTAN UTARA	6503	KABUPATEN NUNUKAN	650304	LUMBIS	6503042019	TANJUNG HULU	0,5898	TERTINGGAL
15.102	65	KALIMANTAN UTARA	6503	KABUPATEN NUNUKAN	650304	LUMBIS	6503042020	PATAL II	0,5600	TERTINGGAL
15.103	65	KALIMANTAN UTARA	6503	KABUPATEN NUNUKAN	650304	LUMBIS	6503042021	PA'LOO	0,5595	TERTINGGAL
15.104	65	KALIMANTAN UTARA	6503	KABUPATEN NUNUKAN	650304	LUMBIS	6503042023	TUBUS	0,5722	TERTINGGAL
15.105	65	KALIMANTAN UTARA	6503	KABUPATEN NUNUKAN	650304	LUMBIS	6503042024	LIKOS	0,5389	TERTINGGAL
15.106	65	KALIMANTAN UTARA	6503	KABUPATEN NUNUKAN	650304	LUMBIS	6503042025	BULAN-BULAN	0,5844	TERTINGGAL
15.107	65	KALIMANTAN UTARA	6503	KABUPATEN NUNUKAN	650304	LUMBIS	6503042026	KALAMPISING	0,5913	TERTINGGAL
15.108	65	KALIMANTAN UTARA	6503	KABUPATEN NUNUKAN	650304	LUMBIS	6503042027	PA'LEMUMUT	0,5386	TERTINGGAL
15.109	65	KALIMANTAN UTARA	6503	KABUPATEN NUNUKAN	650305	KRAYAN	6503052002	PA' PADI	0,5195	TERTINGGAL
15.110	65	KALIMANTAN UTARA	6503	KABUPATEN NUNUKAN	650305	KRAYAN	6503052003	CINGLAT	0,4944	TERTINGGAL
15.111	65	KALIMANTAN UTARA	6503	KABUPATEN NUNUKAN	650305	KRAYAN	6503052029	PA' RUPAI	0,5160	TERTINGGAL
15.112	65	KALIMANTAN UTARA	6503	KABUPATEN NUNUKAN	650305	KRAYAN	6503052030	BA SIKOR	0,5532	TERTINGGAL
15.113	65	KALIMANTAN UTARA	6503	KABUPATEN NUNUKAN	650305	KRAYAN	6503052031	PA' NADO	0,5408	TERTINGGAL
15.114	65	KALIMANTAN UTARA	6503	KABUPATEN NUNUKAN	650305	KRAYAN	6503052032	BUDUK KINANGAN	0,5800	TERTINGGAL
15.115	65	KALIMANTAN UTARA	6503	KABUPATEN NUNUKAN	650305	KRAYAN	6503052033	LIANG TUER	0,5630	TERTINGGAL
15.116	65	KALIMANTAN UTARA	6503	KABUPATEN NUNUKAN	650305	KRAYAN	6503052034	BUDUK TUMU	0,5290	TERTINGGAL
15.117	65	KALIMANTAN UTARA	6503	KABUPATEN NUNUKAN	650305	KRAYAN	6503052035	LONG BERAYANG	0,5275	TERTINGGAL
15.118	65	KALIMANTAN UTARA	6503	KABUPATEN NUNUKAN	650305	KRAYAN	6503052036	PA' API	0,5971	TERTINGGAL
15.119	65	KALIMANTAN UTARA	6503	KABUPATEN NUNUKAN	650305	KRAYAN	6503052038	WA' YANUD	0,5503	TERTINGGAL
15.120	65	KALIMANTAN UTARA	6503	KABUPATEN NUNUKAN	650305	KRAYAN	6503052039	LONG NAWAN	0,5405	TERTINGGAL
15.121	65	KALIMANTAN UTARA	6503	NUNUKAN	656503	KRAYAN	6503052040	LONG KATUNG	0,5971	TERTINGGAL
15.122	65	KALIMANTAN UTARA	6503	KABUPATEN NUNUKAN	650305	KRAYAN	6503052044	LONG MATUNG	0,5988	TERTINGGAL
15.123	65	KALIMANTAN UTARA	6503	KABUPATEN NUNUKAN	650305	KRAYAN	6503052045	LONG RUPAN	0,5935	TERTINGGAL
15.124	65	KALIMANTAN UTARA	6503	KABUPATEN NUNUKAN	650305	KRAYAN	6503052046	LIANG BIADUNG	0,5713	TERTINGGAL
15.125	65	KALIMANTAN UTARA	6503	KABUPATEN NUNUKAN	650305	KRAYAN	6503052047	WA' LAYA	0,5388	TERTINGGAL

NO	KODE PROVINSI	NAMA PROVINSI	KODE KABUPATEN	NAMA KABUPATEN	KODE KECAMATAN	NAMA KECAMATAN	KODE DESA	NAMA DESA	IDM	STATUS IDM
15.126	65	KALIMANTAN UTARA	6503	KABUPATEN NUNUKAN	650305	KRAYAN	6503052048	PA' MATUNG	0,5459	TERTINGGAL
15.127	65	KALIMANTAN UTARA	6503	KABUPATEN NUNUKAN	650305	KRAYAN	6503052049	PA' TERUTUN	0,5122	TERTINGGAL
15.128	65	KALIMANTAN UTARA	6503	KABUPATEN NUNUKAN	650305	KRAYAN	6503052065	PA' PUTUK	0,5583	TERTINGGAL
15.129	65	KALIMANTAN UTARA	6503	KABUPATEN NUNUKAN	650306	SEBUKU	6503062002	APAS	0,5354	TERTINGGAL
15.130	65	KALIMANTAN UTARA	6503	KABUPATEN NUNUKAN	650306	SEBUKU	6503062003	KUNYIT	0,5278	TERTINGGAL
15.131	65	KALIMANTAN UTARA	6503	KABUPATEN NUNUKAN	650306	SEBUKU	6503062004	TETABAN	0,5314	TERTINGGAL
15.132	65	KALIMANTAN UTARA	6503	KABUPATEN NUNUKAN	650306	SEBUKU	6503062005	KEKAYAP	0,5859	TERTINGGAL
15.133	65	KALIMANTAN UTARA	6503	KABUPATEN NUNUKAN	650306	SEBUKU	6503062006	BEBANAS	0,5124	TERTINGGAL
15.134	65	KALIMANTAN UTARA	6503	KABUPATEN NUNUKAN	650306	SEBUKU	6503062007	LULU	0,5502	TERTINGGAL
15.135	65	KALIMANTAN UTARA	6503	KABUPATEN NUNUKAN	650306	SEBUKU	6503062008	SUJAU	0,5400	TERTINGGAL
15.136	65	KALIMANTAN UTARA	6503	KABUPATEN NUNUKAN	650306	SEBUKU	6503062009	MELASU BARU	0,5145	TERTINGGAL
15.137	65	KALIMANTAN UTARA	6503	KABUPATEN NUNUKAN	650306	SEBUKU	6503062010	HARAPAN	0,5221	TERTINGGAL
15.138	65	KALIMANTAN UTARA	6503	NUNUKAN	656503	KRAYAN SELATAN	6503072001	LONG PASIA	0,5505	TERTINGGAL
15.139	65	KALIMANTAN UTARA	6503	NUNUKAN	656503	KRAYAN SELATAN	6503072002	LIANG LUNUK	0,5410	TERTINGGAL
15.140	65	KALIMANTAN UTARA	6503	NUNUKAN	656503	KRAYAN SELATAN	6503072003	PA' IBANG	0,5789	TERTINGGAL
15.141	65	KALIMANTAN UTARA	6503	NUNUKAN	656503	KRAYAN SELATAN	6503072004	PA' AMAI	0,4813	SANGAT TERTINGGAL
15.142	65	KALIMANTAN UTARA	6503	NUNUKAN	656503	KRAYAN SELATAN	6503072005	PA' KABER	0,4857	SANGAT TERTINGGAL
15.143	65	KALIMANTAN UTARA	6503	NUNUKAN	656503	KRAYAN SELATAN	6503072006	PA' TERA	0,4797	SANGAT TERTINGGAL
15.144	65	KALIMANTAN UTARA	6503	NUNUKAN	656503	KRAYAN SELATAN	6503072007	PA' SING	0,4757	SANGAT TERTINGGAL
15.145	65	KALIMANTAN UTARA	6503	NUNUKAN	656503	KRAYAN SELATAN	6503072009	PA' DALAN	0,5283	TERTINGGAL
15.146	65	KALIMANTAN UTARA	6503	NUNUKAN	656503	KRAYAN SELATAN	6503072010	LONG BIRAR	0,5075	TERTINGGAL
15.147	65	KALIMANTAN UTARA	6503	NUNUKAN	656503	KRAYAN SELATAN	6503072011	PA' UPAN	0,5356	TERTINGGAL
15.148	65	KALIMANTAN UTARA	6503	NUNUKAN	656503	KRAYAN SELATAN	6503072016	LONG BUDUNG	0,5524	TERTINGGAL
15.149	65	KALIMANTAN UTARA	6503	NUNUKAN	656503	KRAYAN SELATAN	6503072018	LONG PUPUNG	0,5435	TERTINGGAL
15.150	65	KALIMANTAN UTARA	6503	NUNUKAN	656503	KRAYAN SELATAN	6503072020	PA' URANG	0,4963	TERTINGGAL
15.151	65	KALIMANTAN UTARA	6503	KABUPATEN NUNUKAN	650312	SEBATIK TENGAH	6503122004	BUKIT HARAPAN	0,5982	TERTINGGAL
15.152	65	KALIMANTAN UTARA	6503	KABUPATEN NUNUKAN	650314	TULIN ONSOI	6503142004	SEKIKILAN	0,5840	TERTINGGAL
15.153	65	KALIMANTAN UTARA	6503	KABUPATEN NUNUKAN	650314	TULIN ONSOI	6503142005	KALUNSAYAN	0,5246	TERTINGGAL
15.154	65	KALIMANTAN UTARA	6503	KABUPATEN NUNUKAN	650314	TULIN ONSOI	6503142006	TEMBALANG	0,5429	TERTINGGAL
15.155	65	KALIMANTAN UTARA	6503	KABUPATEN NUNUKAN	650314	TULIN ONSOI	6503142007	SALANG	0,4870	SANGAT TERTINGGAL
15.156	65	KALIMANTAN UTARA	6503	KABUPATEN NUNUKAN	650314	TULIN ONSOI	6503142008	TINAMPAK I	0,4497	SANGAT TERTINGGAL
15.157	65	KALIMANTAN UTARA	6503	KABUPATEN NUNUKAN	650314	TULIN ONSOI	6503142009	TINAMPAK II	0,5014	TERTINGGAL
15.158	65	KALIMANTAN UTARA	6503	KABUPATEN NUNUKAN	650314	TULIN ONSOI	6503142010	NAPUTI	0,5216	TERTINGGAL
15.159	65	KALIMANTAN UTARA	6503	KABUPATEN NUNUKAN	650314	TULIN ONSOI	6503142011	TAU BARU	0,5333	TERTINGGAL
15.160	65	KALIMANTAN UTARA	6503	KABUPATEN NUNUKAN	650314	TULIN ONSOI	6503142012	BALATIKON	0,5671	TERTINGGAL
15.161	65	KALIMANTAN UTARA	6503	KABUPATEN NUNUKAN	650315	LUMBIS OGONG	6503152001	PAYANG	0,4541	SANGAT TERTINGGAL
15.162	65	KALIMANTAN UTARA	6503	KABUPATEN NUNUKAN	650315	LUMBIS OGONG	6503152002	SUYADON	0,5686	TERTINGGAL
15.163	65	KALIMANTAN UTARA	6503	KABUPATEN NUNUKAN	650315	LUMBIS OGONG	6503152003	BULU MENGOLOM	0,4975	TERTINGGAL
15.164	65	KALIMANTAN UTARA	6503	KABUPATEN NUNUKAN	650315	LUMBIS OGONG	6503152004	TUKULON	0,5088	TERTINGGAL
15.165	65	KALIMANTAN UTARA	6503	KABUPATEN NUNUKAN	650315	LUMBIS OGONG	6503152005	UBOL SULOK	0,5610	TERTINGGAL
15.166	65	KALIMANTAN UTARA	6503	KABUPATEN NUNUKAN	650315	LUMBIS OGONG	6503152006	BATUNG	0,5914	TERTINGGAL
15.167	65	KALIMANTAN UTARA	6503	KABUPATEN NUNUKAN	650315	LUMBIS OGONG	6503152007	UBOL ALUNG	0,5702	TERTINGGAL
15.168	65	KALIMANTAN UTARA	6503	KABUPATEN NUNUKAN	650315	LUMBIS OGONG	6503152008	NANSAPAN	0,5686	TERTINGGAL
15.169	65	KALIMANTAN UTARA	6503	KABUPATEN NUNUKAN	650315	LUMBIS OGONG	6503152009	SAMUNTI	0,5511	TERTINGGAL
15.170	65	KALIMANTAN UTARA	6503	KABUPATEN NUNUKAN	650315	LUMBIS OGONG	6503152010	SEMATA	0,5846	TERTINGGAL
15.171	65	KALIMANTAN UTARA	6503	KABUPATEN NUNUKAN	650315	LUMBIS OGONG	6503152011	SUNGOI	0,4905	SANGAT TERTINGGAL
15.172	65	KALIMANTAN UTARA	6503	KABUPATEN NUNUKAN	650315	LUMBIS OGONG	6503152012	SALAN	0,4932	TERTINGGAL
15.173	65	KALIMANTAN UTARA	6503	KABUPATEN NUNUKAN	650315	LUMBIS OGONG	6503152013	SINAMPILA I	0,5568	TERTINGGAL
15.174	65	KALIMANTAN UTARA	6503	KABUPATEN NUNUKAN	650315	LUMBIS OGONG	6503152014	PALUAN	0,4452	SANGAT TERTINGGAL
15.175	65	KALIMANTAN UTARA	6503	KABUPATEN NUNUKAN	650315	LUMBIS OGONG	6503152015	SEDALIT	0,5478	TERTINGGAL
15.176	65	KALIMANTAN UTARA	6503	KABUPATEN NUNUKAN	650315	LUMBIS OGONG	6503152016	TAMBALANG HILIR	0,5635	TERTINGGAL
15.177	65	KALIMANTAN UTARA	6503	KABUPATEN NUNUKAN	650315	LUMBIS OGONG	6503152017	TADUNGUS	0,4457	SANGAT TERTINGGAL
15.178	65	KALIMANTAN UTARA	6503	KABUPATEN NUNUKAN	650315	LUMBIS OGONG	6503152018	SINAMPILA II	0,4878	SANGAT TERTINGGAL
15.179	65	KALIMANTAN UTARA	6503	KABUPATEN NUNUKAN	650315	LUMBIS OGONG	6503152019	KALAMBUKU	0,4799	SANGAT TERTINGGAL
15.180	65	KALIMANTAN UTARA	6503	KABUPATEN NUNUKAN	650315	LUMBIS OGONG	6503152020	JUKUP	0,4437	SANGAT TERTINGGAL



NO	KODE PROVINSI	NAMA PROVINSI	KODE KABUPATEN	NAMA KABUPATEN	KODE KECAMATAN	NAMA KECAMATAN	KODE DESA	NAMA DESA	IDM	STATUS IDM
15.181	65	KALIMANTAN UTARA	6503	KABUPATEN NUNUKAN	650315	LUMBIS OGONG	6503152021	LONG BULU	0,4706	SANGAT TERTINGGAL
15.182	65	KALIMANTAN UTARA	6503	KABUPATEN NUNUKAN	650315	LUMBIS OGONG	6503152022	SUMENTOBOL	0,4501	SANGAT TERTINGGAL
15.183	65	KALIMANTAN UTARA	6503	KABUPATEN NUNUKAN	650315	LUMBIS OGONG	6503152023	LINSAYUNG	0,4659	SANGAT TERTINGGAL
15.184	65	KALIMANTAN UTARA	6503	KABUPATEN NUNUKAN	650315	LUMBIS OGONG	6503152024	TUMANTALAS	0,4214	SANGAT TERTINGGAL
15.185	65	KALIMANTAN UTARA	6503	KABUPATEN NUNUKAN	650315	LUMBIS OGONG	6503152025	SANAL	0,4437	SANGAT TERTINGGAL
15.186	65	KALIMANTAN UTARA	6503	KABUPATEN NUNUKAN	650315	LUMBIS OGONG	6503152026	LIMPAKON	0,4733	SANGAT TERTINGGAL
15.187	65	KALIMANTAN UTARA	6503	KABUPATEN NUNUKAN	650315	LUMBIS OGONG	6503152027	LABUK	0,4382	SANGAT TERTINGGAL
15.188	65	KALIMANTAN UTARA	6503	KABUPATEN NUNUKAN	650315	LUMBIS OGONG	6503152028	NANTUKIDAN	0,5146	TERTINGGAL
15.189	65	KALIMANTAN UTARA	6503	KABUPATEN NUNUKAN	650315	LUMBIS OGONG	6503152029	LABANG	0,4578	SANGAT TERTINGGAL
15.190	65	KALIMANTAN UTARA	6503	KABUPATEN NUNUKAN	650315	LUMBIS OGONG	6503152030	SUMANTIPAL	0,4878	SANGAT TERTINGGAL
15.191	65	KALIMANTAN UTARA	6503	KABUPATEN NUNUKAN	650315	LUMBIS OGONG	6503152031	NGAWOL	0,4900	SANGAT TERTINGGAL
15.192	65	KALIMANTAN UTARA	6503	KABUPATEN NUNUKAN	650315	LUMBIS OGONG	6503152032	BULULAUN HILIR	0,4713	SANGAT TERTINGGAL
15.193	65	KALIMANTAN UTARA	6503	KABUPATEN NUNUKAN	650315	LUMBIS OGONG	6503152033	LAGAS	0,4079	SANGAT TERTINGGAL
15.194	65	KALIMANTAN UTARA	6503	KABUPATEN NUNUKAN	650315	LUMBIS OGONG	6503152034	PANAS	0,4329	SANGAT TERTINGGAL
15.195	65	KALIMANTAN UTARA	6503	KABUPATEN NUNUKAN	650315	LUMBIS OGONG	6503152035	LANGGASON	0,4021	SANGAT TERTINGGAL
15.196	65	KALIMANTAN UTARA	6503	NUNUKAN	656503	LUMBIS OGONG	6503152036	TAMBALANG HULU	0,4884	SANGAT TERTINGGAL
15.197	65	KALIMANTAN UTARA	6503	NUNUKAN	656503	LUMBIS OGONG	6503152037	KUYO	0,5827	TERTINGGAL
15.198	65	KALIMANTAN UTARA	6503	NUNUKAN	656503	LUMBIS OGONG	6503152038	BOKOK	0,4357	SANGAT TERTINGGAL
15.199	65	KALIMANTAN UTARA	6503	KABUPATEN NUNUKAN	650315	LUMBIS OGONG	6503152039	TAU LUMBIS	0,4784	SANGAT TERTINGGAL
15.200	65	KALIMANTAN UTARA	6503	KABUPATEN NUNUKAN	650315	LUMBIS OGONG	6503152040	BULULAUN HULU	0,5305	TERTINGGAL
15.201	65	KALIMANTAN UTARA	6503	KABUPATEN NUNUKAN	650315	LUMBIS OGONG	6503152041	KALISUN	0,4752	SANGAT TERTINGGAL
15.202	65	KALIMANTAN UTARA	6503	KABUPATEN NUNUKAN	650315	LUMBIS OGONG	6503152042	MAMASIN	0,4230	SANGAT TERTINGGAL
15.203	65	KALIMANTAN UTARA	6503	KABUPATEN NUNUKAN	650315	LUMBIS OGONG	6503152043	SIBALU	0,4962	TERTINGGAL
15.204	65	KALIMANTAN UTARA	6503	KABUPATEN NUNUKAN	650315	LUMBIS OGONG	6503152044	DUYAN	0,4697	SANGAT TERTINGGAL
15.205	65	KALIMANTAN UTARA	6503	KABUPATEN NUNUKAN	650315	LUMBIS OGONG	6503152045	TUNTULIBING	0,4771	SANGAT TERTINGGAL
15.206	65	KALIMANTAN UTARA	6503	KABUPATEN NUNUKAN	650315	LUMBIS OGONG	6503152046	TETAGAS	0,4557	SANGAT TERTINGGAL
15.207	65	KALIMANTAN UTARA	6503	KABUPATEN NUNUKAN	650315	LUMBIS OGONG	6503152047	KABUNGOLOR	0,4826	SANGAT TERTINGGAL
15.208	65	KALIMANTAN UTARA	6503	KABUPATEN NUNUKAN	650315	LUMBIS OGONG	6503152048	LIPAGA	0,4673	SANGAT TERTINGGAL
15.209	65	KALIMANTAN UTARA	6503	KABUPATEN NUNUKAN	650315	LUMBIS OGONG	6503152049	TANTALUJUK	0,4426	SANGAT TERTINGGAL
15.210	65	KALIMANTAN UTARA	6503	KABUPATEN NUNUKAN	650316	SEMBAKUNG ATULAI	6503162003	MAMBULU	0,5665	TERTINGGAL
15.211	65	KALIMANTAN UTARA	6503	KABUPATEN NUNUKAN	650316	SEMBAKUNG ATULAI	6503162006	TULANG	0,5046	TERTINGGAL
15.212	65	KALIMANTAN UTARA	6503	KABUPATEN NUNUKAN	650316	SEMBAKUNG ATULAI	6503162007	SABULUAN	0,4990	TERTINGGAL
15.213	65	KALIMANTAN UTARA	6503	KABUPATEN NUNUKAN	650316	SEMBAKUNG ATULAI	6503162008	PULAU KERAS	0,4718	SANGAT TERTINGGAL
15.214	65	KALIMANTAN UTARA	6503	KABUPATEN NUNUKAN	650316	SEMBAKUNG ATULAI	6503162009	LIUK BULU	0,5141	TERTINGGAL
15.215	65	KALIMANTAN UTARA	6503	KABUPATEN NUNUKAN	650316	SEMBAKUNG ATULAI	6503162010	BINANUN	0,4994	TERTINGGAL
15.216	65	KALIMANTAN UTARA	6503	KABUPATEN NUNUKAN	650317	KRAYAN TENGAH	6503172001	TANG PAYE	0,5013	TERTINGGAL
15.217	65	KALIMANTAN UTARA	6503	KABUPATEN NUNUKAN	650317	KRAYAN TENGAH	6503172002	LONG RUNGAN	0,4941	TERTINGGAL
15.218	65	KALIMANTAN UTARA	6503	KABUPATEN NUNUKAN	650317	KRAYAN TENGAH	6503172003	LONG KELUPAN	0,4789	SANGAT TERTINGGAL
15.219	65	KALIMANTAN UTARA	6503	KABUPATEN NUNUKAN	650317	KRAYAN TENGAH	6503172004	LONG PADI	0,5146	TERTINGGAL
15.220	65	KALIMANTAN UTARA	6503	KABUPATEN NUNUKAN	650317	KRAYAN TENGAH	6503172005	TANG BADUI	0,5111	TERTINGGAL
15.221	65	KALIMANTAN UTARA	6503	KABUPATEN NUNUKAN	650317	KRAYAN TENGAH	6503172006	BINUANG	0,5368	TERTINGGAL
15.222	65	KALIMANTAN UTARA	6503	KABUPATEN NUNUKAN	650317	KRAYAN TENGAH	6503172007	LONG MUTAN	0,4979	TERTINGGAL
15.223	65	KALIMANTAN UTARA	6503	KABUPATEN NUNUKAN	650317	KRAYAN TENGAH	6503172008	PA' MILAU	0,5035	TERTINGGAL
15.224	65	KALIMANTAN UTARA	6503	KABUPATEN NUNUKAN	650317	KRAYAN TENGAH	6503172009	BA' LIKU	0,4884	SANGAT TERTINGGAL
15.225	65	KALIMANTAN UTARA	6503	KABUPATEN NUNUKAN	650317	KRAYAN TENGAH	6503172010	LONG RIAN	0,4773	SANGAT TERTINGGAL
15.226	65	KALIMANTAN UTARA	6503	KABUPATEN NUNUKAN	650317	KRAYAN TENGAH	6503172011	PA' YALAU	0,4773	SANGAT TERTINGGAL
15.227	65	KALIMANTAN UTARA	6503	KABUPATEN NUNUKAN	650318	KRAYAN TIMUR	6503182001	PA' BETUNG	0,5578	TERTINGGAL
15.228	65	KALIMANTAN UTARA	6503	KABUPATEN NUNUKAN	650318	KRAYAN TIMUR	6503182002	LONG SEPAYANG	0,5471	TERTINGGAL
15.229	65	KALIMANTAN UTARA	6503	KABUPATEN NUNUKAN	650318	KRAYAN TIMUR	6503182003	PA' PAWAN	0,5241	TERTINGGAL
15.230	65	KALIMANTAN UTARA	6503	KABUPATEN NUNUKAN	650318	KRAYAN TIMUR	6503182004	PA' MELADE	0,5227	TERTINGGAL
15.231	65	KALIMANTAN UTARA	6503	KABUPATEN NUNUKAN	650318	KRAYAN TIMUR	6503182005	PA' KEBUAN	0,5170	TERTINGGAL
15.232	65	KALIMANTAN UTARA	6503	KABUPATEN NUNUKAN	650318	KRAYAN TIMUR	6503182006	PA' UMUNG	0,5619	TERTINGGAL
15.233	65	KALIMANTAN UTARA	6503	KABUPATEN NUNUKAN	650318	KRAYAN TIMUR	6503182007	PA' RANGEB	0,5108	TERTINGGAL
15.234	65	KALIMANTAN UTARA	6503	KABUPATEN NUNUKAN	650318	KRAYAN TIMUR	6503182008	LONG UMUNG	0,4908	TERTINGGAL
15.235	65	KALIMANTAN UTARA	6503	KABUPATEN NUNUKAN	650318	KRAYAN TIMUR	6503182009	LONG TENEM	0,5660	TERTINGGAL

NO	KODE PROVINSI	NAMA PROVINSI	KODE KABUPATEN	NAMA KABUPATEN	KODE KECAMATAN	NAMA KECAMATAN	KODE DESA	NAMA DESA	IDM	STATUS IDM
15.236	65	KALIMANTAN UTARA	6503	KABUPATEN NUNUKAN	650318	KRAYAN TIMUR	6503182010	LONG NUAT	0,5613	TERTINGGAL
15.237	65	KALIMANTAN UTARA	6503	KABUPATEN NUNUKAN	650318	KRAYAN TIMUR	6503182011	PA' PALA	0,4852	SANGAT TERTINGGAL
15.238	65	KALIMANTAN UTARA	6503	KABUPATEN NUNUKAN	650318	KRAYAN TIMUR	6503182012	SINAR BARU	0,5692	TERTINGGAL
15.239	65	KALIMANTAN UTARA	6503	KABUPATEN NUNUKAN	650318	KRAYAN TIMUR	6503182013	PA' LIDUNG	0,5038	TERTINGGAL
15.240	65	KALIMANTAN UTARA	6503	KABUPATEN NUNUKAN	650318	KRAYAN TIMUR	6503182014	PA' RAYE	0,4963	TERTINGGAL
15.241	65	KALIMANTAN UTARA	6503	KABUPATEN NUNUKAN	650318	KRAYAN TIMUR	6503182015	BUNGAYAN	0,4713	SANGAT TERTINGGAL
15.242	65	KALIMANTAN UTARA	6503	KABUPATEN NUNUKAN	650318	KRAYAN TIMUR	6503182016	WA' YAGUNG	0,5141	TERTINGGAL
15.243	65	KALIMANTAN UTARA	6503	KABUPATEN NUNUKAN	650319	KRAYAN BARAT	6503192001	PA' MULAK	0,5473	TERTINGGAL
15.244	65	KALIMANTAN UTARA	6503	KABUPATEN NUNUKAN	650319	KRAYAN BARAT	6503192002	LONG PUAK	0,5532	TERTINGGAL
15.245	65	KALIMANTAN UTARA	6503	KABUPATEN NUNUKAN	650319	KRAYAN BARAT	6503192003	LONG MANGAN	0,5549	TERTINGGAL
15.246	65	KALIMANTAN UTARA	6503	KABUPATEN NUNUKAN	650319	KRAYAN BARAT	6503192004	BUDUK KUBUL	0,5073	TERTINGGAL
15.247	65	KALIMANTAN UTARA	6503	KABUPATEN NUNUKAN	650319	KRAYAN BARAT	6503192005	LONG KABID	0,5260	TERTINGGAL
15.248	65	KALIMANTAN UTARA	6503	KABUPATEN NUNUKAN	650319	KRAYAN BARAT	6503192006	PA' INAN	0,5146	TERTINGGAL
15.249	65	KALIMANTAN UTARA	6503	KABUPATEN NUNUKAN	650319	KRAYAN BARAT	6503192009	PA' BUTAL	0,5243	TERTINGGAL
15.250	65	KALIMANTAN UTARA	6503	KABUPATEN NUNUKAN	650319	KRAYAN BARAT	6503192010	PA' DELUNG	0,5319	TERTINGGAL
15.251	65	KALIMANTAN UTARA	6503	KABUPATEN NUNUKAN	650319	KRAYAN BARAT	6503192011	PA' URUD	0,5245	TERTINGGAL
15.252	65	KALIMANTAN UTARA	6503	KABUPATEN NUNUKAN	650319	KRAYAN BARAT	6503192012	PA' KEMUT	0,5189	TERTINGGAL
15.253	65	KALIMANTAN UTARA	6503	KABUPATEN NUNUKAN	650319	KRAYAN BARAT	6503192013	PA' KIDANG	0,5281	TERTINGGAL
15.254	65	KALIMANTAN UTARA	6503	KABUPATEN NUNUKAN	650319	KRAYAN BARAT	6503192014	LEMBADA	0,5392	TERTINGGAL
15.255	65	KALIMANTAN UTARA	6503	KABUPATEN NUNUKAN	650319	KRAYAN BARAT	6503192015	PA' PAYAK	0,5281	TERTINGGAL
15.256	65	KALIMANTAN UTARA	6503	KABUPATEN NUNUKAN	650319	KRAYAN BARAT	6503192016	PA' PIRIT	0,5979	TERTINGGAL
15.257	65	KALIMANTAN UTARA	6503	KABUPATEN NUNUKAN	650319	KRAYAN BARAT	6503192017	LIANG ALIQ	0,5411	TERTINGGAL
15.258	65	KALIMANTAN UTARA	6503	KABUPATEN NUNUKAN	650319	KRAYAN BARAT	6503192018	SEMBUDUD	0,5830	TERTINGGAL
15.259	65	KALIMANTAN UTARA	6503	KABUPATEN NUNUKAN	650319	KRAYAN BARAT	6503192019	LIANG TURAN	0,5964	TERTINGGAL
15.260	65	KALIMANTAN UTARA	6503	KABUPATEN NUNUKAN	650319	KRAYAN BARAT	6503192020	LIANG BUA	0,5319	TERTINGGAL
15.261	65	KALIMANTAN UTARA	6503	KABUPATEN NUNUKAN	650319	KRAYAN BARAT	6503192024	PA' LUTUT	0,5318	TERTINGGAL
15.262	65	KALIMANTAN UTARA	6503	KABUPATEN NUNUKAN	650319	KRAYAN BARAT	6503192025	MA' LIBU	0,5430	TERTINGGAL
15.263	65	KALIMANTAN UTARA	6504	KABUPATEN TANA TIDUNG	650403	TANA LIA	6504032002	TENGKU DACING	0,5419	TERTINGGAL
15.264	65	KALIMANTAN UTARA	6504	KABUPATEN TANA TIDUNG	650404	BETAYAU	6504042006	PERIUK	0,5554	TERTINGGAL
15.265	65	KALIMANTAN UTARA	6504	KABUPATEN TANA TIDUNG	650405	MURUK RIAN	6504052001	SEPUTUK	0,5371	TERTINGGAL
15.266	65	KALIMANTAN UTARA	6504	KABUPATEN TANA TIDUNG	650405	MURUK RIAN	6504052003	BALAYAN ARI	0,5092	TERTINGGAL
15.267	65	KALIMANTAN UTARA	6504	KABUPATEN TANA TIDUNG	650405	MURUK RIAN	6504052004	RIAN RAYO	0,5457	TERTINGGAL
15.268	71	SULAWESI UTARA	7101	KABUPATEN BOLAANG MONGONDOW	710105	SANG TOMBOLANG	7101052006	PANGI	0,5430	TERTINGGAL
15.269	71	SULAWESI UTARA	7101	KABUPATEN BOLAANG MONGONDOW	710105	SANG TOMBOLANG	7101052019	PANGI TIMUR	0,5811	TERTINGGAL
15.270	71	SULAWESI UTARA	7101	KABUPATEN BOLAANG MONGONDOW	710109	DUMOGA BARAT	7101092010	TOTAUT	0,5111	TERTINGGAL
15.271	71	SULAWESI UTARA	7101	KABUPATEN BOLAANG MONGONDOW	710109	DUMOGA BARAT	7101092020	DOLODUO TIGA	0,5673	TERTINGGAL
15.272	71	SULAWESI UTARA	7101	KABUPATEN BOLAANG MONGONDOW	710109	DUMOGA BARAT	7101092022	TORAUT TENGAH	0,5640	TERTINGGAL
15.273	71	SULAWESI UTARA	7101	KABUPATEN BOLAANG MONGONDOW	710110	DUMOGA TIMUR	7101102001	TONOM	0,5765	TERTINGGAL
15.274	71	SULAWESI UTARA	7101	KABUPATEN BOLAANG MONGONDOW	710110	DUMOGA TIMUR	7101102004	MODOMANG	0,5771	TERTINGGAL
15.275	71	SULAWESI UTARA	7101	KABUPATEN BOLAANG MONGONDOW	710110	DUMOGA TIMUR	7101102013	PINONOBATUAN	0,5490	TERTINGGAL
15.276	71	SULAWESI UTARA	7101	KABUPATEN BOLAANG MONGONDOW	710110	DUMOGA TIMUR	7101102020	KEMBANG SARI	0,5549	TERTINGGAL
15.277	71	SULAWESI UTARA	7101	KABUPATEN BOLAANG MONGONDOW	710110	DUMOGA TIMUR	7101102026	DUMOGA EMPAT	0,5951	TERTINGGAL
15.278	71	SULAWESI UTARA	7101	KABUPATEN BOLAANG MONGONDOW	710111	DUMOGA UTARA	7101112001	TUMOKANG BARU	0,5646	TERTINGGAL
15.279	71	SULAWESI UTARA	7101	KABUPATEN BOLAANG MONGONDOW	710111	DUMOGA UTARA	7101112007	DONDOMON	0,5697	TERTINGGAL
15.280	71	SULAWESI UTARA	7101	KABUPATEN BOLAANG MONGONDOW	710111	DUMOGA UTARA	7101112014	MOPUGAD UTARA SATU	0,5937	TERTINGGAL
15.281	71	SULAWESI UTARA	7101	KABUPATEN BOLAANG MONGONDOW	710111	DUMOGA UTARA	7101112015	MOPUGAD UTARA DUA	0,5086	TERTINGGAL
15.282	71	SULAWESI UTARA	7101	KABUPATEN BOLAANG MONGONDOW	710111	DUMOGA UTARA	7101112016	MOPUGAD SELATAN SATU	0,5973	TERTINGGAL
15.283	71	SULAWESI UTARA	7101	KABUPATEN BOLAANG MONGONDOW	710111	DUMOGA UTARA	7101112019	MOPUYA SELATAN SATU	0,5848	TERTINGGAL
15.284	71	SULAWESI UTARA	7101	KABUPATEN BOLAANG MONGONDOW	710111	DUMOGA UTARA	7101112024	DONDOMON UTARA	0,5762	TERTINGGAL
15.285	71	SULAWESI UTARA	7101	KABUPATEN BOLAANG MONGONDOW	710111	DUMOGA UTARA	7101112025	DONDOMON SELATAN	0,5546	TERTINGGAL
15.286	71	SULAWESI UTARA	7101	KABUPATEN BOLAANG MONGONDOW	710111	DUMOGA UTARA	7101112026	TUMOKANG TIMUR	0,5592	TERTINGGAL
15.287	71	SULAWESI UTARA	7101	KABUPATEN BOLAANG MONGONDOW	710112	LOLAK	7101122001	TOTABUAN	0,5557	TERTINGGAL
15.288	71	SULAWESI UTARA	7101	KABUPATEN BOLAANG MONGONDOW	710112	LOLAK	7101122002	PINDOL	0,4746	SANGAT TERTINGGAL
15.289	71	SULAWESI UTARA	7101	KABUPATEN BOLAANG MONGONDOW	710112	LOLAK	7101122006	MOTABANG	0,5714	TERTINGGAL
15.290	71	SULAWESI UTARA	7101	KABUPATEN BOLAANG MONGONDOW	710112	LOLAK	7101122012	BUNTALO	0,5859	TERTINGGAL



NO	KODE PROVINSI	NAMA PROVINSI	KODE KABUPATEN	NAMA KABUPATEN	KODE KECAMATAN	NAMA KECAMATAN	KODE DESA	NAMA DESA	IDM	STATUS IDM
15.291	71	SULAWESI UTARA	7101	KABUPATEN BOLAANG MONGONDOW	710112	LOLAK	7101122013	BUMBUNG	0,5848	TERTINGGAL
15.292	71	SULAWESI UTARA	7101	KABUPATEN BOLAANG MONGONDOW	710112	LOLAK	7101122016	PINDOLILI	0,5362	TERTINGGAL
15.293	71	SULAWESI UTARA	7101	KABUPATEN BOLAANG MONGONDOW	710112	LOLAK	7101122020	BUNTALO SELATAN	0,5365	TERTINGGAL
15.294	71	SULAWESI UTARA	7101	KABUPATEN BOLAANG MONGONDOW	710112	LOLAK	7101122023	PINOALUM TIMUR	0,5735	TERTINGGAL
15.295	71	SULAWESI UTARA	7101	KABUPATEN BOLAANG MONGONDOW	710113	BOLAANG	7101132015	LANGAGON SATU	0,5405	TERTINGGAL
15.296	71	SULAWESI UTARA	7101	KABUPATEN BOLAANG MONGONDOW	710113	BOLAANG	7101132016	LANGAGON DUA	0,5888	TERTINGGAL
15.297	71	SULAWESI UTARA	7101	KABUPATEN BOLAANG MONGONDOW	710113	BOLAANG	7101132017	SOLIMANDUNGAN BARU	0,5800	TERTINGGAL
15.298	71	SULAWESI UTARA	7101	KABUPATEN BOLAANG MONGONDOW	710114	LOLAYAN	7101142020	TUNGOI II	0,5805	TERTINGGAL
15.299	71	SULAWESI UTARA	7101	KABUPATEN BOLAANG MONGONDOW	710114	LOLAYAN	7101142021	MENGKANG	0,5936	TERTINGGAL
15.300	71	SULAWESI UTARA	7101	KABUPATEN BOLAANG MONGONDOW	710120	POIGAR	7101202001	MARIRI LAMA	0,5451	TERTINGGAL
15.301	71	SULAWESI UTARA	7101	KABUPATEN BOLAANG MONGONDOW	710120	POIGAR	7101202008	NANASI	0,5884	TERTINGGAL
15.302	71	SULAWESI UTARA	7101	KABUPATEN BOLAANG MONGONDOW	710120	POIGAR	7101202009	POMOMAN	0,5106	TERTINGGAL
15.303	71	SULAWESI UTARA	7101	KABUPATEN BOLAANG MONGONDOW	710120	POIGAR	7101202014	MARIRI II	0,5876	TERTINGGAL
15.304	71	SULAWESI UTARA	7101	KABUPATEN BOLAANG MONGONDOW	710131	BOLAANG TIMUR	7101312002	AMBANG II	0,5679	TERTINGGAL
15.305	71	SULAWESI UTARA	7101	KABUPATEN BOLAANG MONGONDOW	710131	BOLAANG TIMUR	7101312009	LOLAN DUA	0,5910	TERTINGGAL
15.306	71	SULAWESI UTARA	7101	KABUPATEN BOLAANG MONGONDOW	710132	BILALANG	7101322001	BILALANG III	0,5171	TERTINGGAL
15.307	71	SULAWESI UTARA	7101	KABUPATEN BOLAANG MONGONDOW	710132	BILALANG	7101322002	BILALANG IV	0,5424	TERTINGGAL
15.308	71	SULAWESI UTARA	7101	KABUPATEN BOLAANG MONGONDOW	710132	BILALANG	7101322003	TUDU AOG	0,5960	TERTINGGAL
15.309	71	SULAWESI UTARA	7101	KABUPATEN BOLAANG MONGONDOW	710132	BILALANG	7101322004	TUDU AOG BARU	0,5419	TERTINGGAL
15.310	71	SULAWESI UTARA	7101	KABUPATEN BOLAANG MONGONDOW	710132	BILALANG	7101322005	KOLINGANGA'AN	0,4284	SANGAT TERTINGGAL
15.311	71	SULAWESI UTARA	7101	KABUPATEN BOLAANG MONGONDOW	710132	BILALANG	7101322006	BILALANG III UTARA	0,5067	TERTINGGAL
15.312	71	SULAWESI UTARA	7101	KABUPATEN BOLAANG MONGONDOW	710132	BILALANG	7101322007	BILALANG BARU	0,5371	TERTINGGAL
15.313	71	SULAWESI UTARA	7101	KABUPATEN BOLAANG MONGONDOW	710132	BILALANG	7101322008	APADO	0,5233	TERTINGGAL
15.314	71	SULAWESI UTARA	7101	KABUPATEN BOLAANG MONGONDOW	710133	DUMOGA	7101332001	SERASI	0,5878	TERTINGGAL
15.315	71	SULAWESI UTARA	7101	KABUPATEN BOLAANG MONGONDOW	710133	DUMOGA	7101332011	PUSIAN SELATAN	0,5946	TERTINGGAL
15.316	71	SULAWESI UTARA	7101	KABUPATEN BOLAANG MONGONDOW	710134	DUMOGA TENGGARA	7101342001	BONAWANG	0,5493	TERTINGGAL
15.317	71	SULAWESI UTARA	7101	KABUPATEN BOLAANG MONGONDOW	710134	DUMOGA TENGGARA	7101342002	TAPADAKA SATU	0,5957	TERTINGGAL
15.318	71	SULAWESI UTARA	7101	KABUPATEN BOLAANG MONGONDOW	710134	DUMOGA TENGGARA	7101342003	TAPADAKA UTARA	0,5882	TERTINGGAL
15.319	71	SULAWESI UTARA	7101	KABUPATEN BOLAANG MONGONDOW	710134	DUMOGA TENGGARA	7101342005	KONAROM	0,5622	TERTINGGAL
15.320	71	SULAWESI UTARA	7101	KABUPATEN BOLAANG MONGONDOW	710134	DUMOGA TENGGARA	7101342007	KONAROM UTARA	0,5154	TERTINGGAL
15.321	71	SULAWESI UTARA	7101	KABUPATEN BOLAANG MONGONDOW	710134	DUMOGA TENGGARA	7101342008	OSION	0,5852	TERTINGGAL
15.322	71	SULAWESI UTARA	7101	KABUPATEN BOLAANG MONGONDOW	710134	DUMOGA TENGGARA	7101342009	IKUNA	0,5952	TERTINGGAL
15.323	71	SULAWESI UTARA	7101	KABUPATEN BOLAANG MONGONDOW	710135	DUMOGA TENGAH	7101352001	IBOLIAN	0,5259	TERTINGGAL
15.324	71	SULAWESI UTARA	7101	KABUPATEN BOLAANG MONGONDOW	710135	DUMOGA TENGAH	7101352003	KINOMALINGAN	0,5571	TERTINGGAL
15.325	71	SULAWESI UTARA	7101	KABUPATEN BOLAANG MONGONDOW	710135	DUMOGA TENGAH	7101352004	KOSIO	0,5005	TERTINGGAL
15.326	71	SULAWESI UTARA	7101	KABUPATEN BOLAANG MONGONDOW	710135	DUMOGA TENGAH	7101352005	KOSIO TIMUR	0,5326	TERTINGGAL
15.327	71	SULAWESI UTARA	7101	KABUPATEN BOLAANG MONGONDOW	710135	DUMOGA TENGAH	7101352006	KASIO BARAT	0,5108	TERTINGGAL
15.328	71	SULAWESI UTARA	7101	KABUPATEN BOLAANG MONGONDOW	710135	DUMOGA TENGAH	7101352010	WERDHI AGUNG TIMUR	0,5976	TERTINGGAL
15.329	71	SULAWESI UTARA	7102	KABUPATEN MINAHASA	710203	ERIS	7102032002	WATUMEA	0,5967	TERTINGGAL
15.330	71	SULAWESI UTARA	7102	KABUPATEN MINAHASA	710203	ERIS	7102032004	MAUMBI	0,5590	TERTINGGAL
15.331	71	SULAWESI UTARA	7102	KABUPATEN MINAHASA	710204	KOMBI	7102042003	KAYUBESI	0,5900	TERTINGGAL
15.332	71	SULAWESI UTARA	7102	KABUPATEN MINAHASA	710204	KOMBI	7102042004	RANOWANGKO II	0,5862	TERTINGGAL
15.333	71	SULAWESI UTARA	7102	KABUPATEN MINAHASA	710205	LEMBEAN TIMUR	7102052003	ATEP OKI	0,5503	TERTINGGAL
15.334	71	SULAWESI UTARA	7102	KABUPATEN MINAHASA	710205	LEMBEAN TIMUR	7102052004	KAROR	0,5430	TERTINGGAL
15.335	71	SULAWESI UTARA	7102	KABUPATEN MINAHASA	710205	LEMBEAN TIMUR	7102052005	KALEOSAN	0,5430	TERTINGGAL
15.336	71	SULAWESI UTARA	7102	KABUPATEN MINAHASA	710205	LEMBEAN TIMUR	7102052006	WATULANEY	0,5616	TERTINGGAL
15.337	71	SULAWESI UTARA	7102	KABUPATEN MINAHASA	710205	LEMBEAN TIMUR	7102052009	PARENTEK	0,5214	TERTINGGAL
15.338	71	SULAWESI UTARA	7102	KABUPATEN MINAHASA	710205	LEMBEAN TIMUR	7102052011	WATULANEY AMIAN	0,5945	TERTINGGAL
15.339	71	SULAWESI UTARA	7102	KABUPATEN MINAHASA	710206	KAKAS	7102062004	WINERU	0,5487	TERTINGGAL
15.340	71	SULAWESI UTARA	7102	KABUPATEN MINAHASA	710206	KAKAS	7102062005	RINONDOR	0,5838	TERTINGGAL
15.341	71	SULAWESI UTARA	7102	KABUPATEN MINAHASA	710206	KAKAS	7102062022	TUMPAAN	0,5932	TERTINGGAL
15.342	71	SULAWESI UTARA	7102	KABUPATEN MINAHASA	710206	KAKAS	7102062023	MAHEMBANG	0,5671	TERTINGGAL
15.343	71	SULAWESI UTARA	7102	KABUPATEN MINAHASA	710210	LANGOWAN BARAT	7102102005	AMPRENG	0,5976	TERTINGGAL
15.344	71	SULAWESI UTARA	7102	KABUPATEN MINAHASA	710210	LANGOWAN BARAT	7102102018	RARANON	0,5860	TERTINGGAL
15.345	71	SULAWESI UTARA	7102	KABUPATEN MINAHASA	710210	LANGOWAN BARAT	7102102019	RARINGIS UTARA	0,5859	TERTINGGAL

NO	KODE PROVINSI	NAMA PROVINSI	KODE KABUPATEN	NAMA KABUPATEN	KODE KECAMATAN	NAMA KECAMATAN	KODE DESA	NAMA DESA	IDM	STATUS IDM
15.346	71	SULAWESI UTARA	7102	KABUPATEN MINAHASA	710210	LANGOWAN BARAT	7102102020	RARINGIS SELATAN	0,5462	TERTINGGAL
15.347	71	SULAWESI UTARA	7102	KABUPATEN MINAHASA	710211	SONDER	7102112015	RAMBUNAN AMIAN	0,5895	TERTINGGAL
15.348	71	SULAWESI UTARA	7102	KABUPATEN MINAHASA	710215	TOMBARIRI	7102152001	KUMU	0,5689	TERTINGGAL
15.349	71	SULAWESI UTARA	7102	KABUPATEN MINAHASA	710215	TOMBARIRI	7102152007	PINASUNGKULAN	0,5613	TERTINGGAL
15.350	71	SULAWESI UTARA	7102	KABUPATEN MINAHASA	710217	LANGOWAN SELATAN	7102172004	TEMBOAN	0,5484	TERTINGGAL
15.351	71	SULAWESI UTARA	7102	KABUPATEN MINAHASA	710217	LANGOWAN SELATAN	7102172005	RUMBIA	0,5689	TERTINGGAL
15.352	71	SULAWESI UTARA	7102	KABUPATEN MINAHASA	710217	LANGOWAN SELATAN	7102172007	KAAYURAN ATAS	0,5856	TERTINGGAL
15.353	71	SULAWESI UTARA	7102	KABUPATEN MINAHASA	710217	LANGOWAN SELATAN	7102172008	KAAYURAN BAWAH	0,5989	TERTINGGAL
15.354	71	SULAWESI UTARA	7102	KABUPATEN MINAHASA	710219	LANGOWAN UTARA	7102192008	TARAITAK SATU	0,5559	TERTINGGAL
15.355	71	SULAWESI UTARA	7102	KABUPATEN MINAHASA	710220	KAKAS BARAT	7102202008	SIMBEL	0,5688	TERTINGGAL
15.356	71	SULAWESI UTARA	7102	KABUPATEN MINAHASA	710220	KAKAS BARAT	7102202009	WAILANG	0,5645	TERTINGGAL
15.357	71	SULAWESI UTARA	7102	KABUPATEN MINAHASA	710220	KAKAS BARAT	7102202010	BUKIT TINGGI	0,5513	TERTINGGAL
15.358	71	SULAWESI UTARA	7102	KABUPATEN MINAHASA	710225	TOMPASO BARAT	7102252008	TONSEWER SELATAN	0,5989	TERTINGGAL
15.359	71	SULAWESI UTARA	7102	KABUPATEN MINAHASA	710225	TOMPASO BARAT	7102252009	TOUURE	0,5862	TERTINGGAL
15.360	71	SULAWESI UTARA	7103	KABUPATEN KEPULAUAN SANGIHE	710308	TABUKAN UTARA	7103082014	BOWONGKULU	0,5652	TERTINGGAL
15.361	71	SULAWESI UTARA	7103	KABUPATEN KEPULAUAN SANGIHE	710308	TABUKAN UTARA	7103082016	PUSUNGE	0,5951	TERTINGGAL
15.362	71	SULAWESI UTARA	7103	KABUPATEN KEPULAUAN SANGIHE	710309	NUSA TABUKAN	7103092001	NANEDAKELE	0,5779	TERTINGGAL
15.363	71	SULAWESI UTARA	7103	KABUPATEN KEPULAUAN SANGIHE	710309	NUSA TABUKAN	7103092004	BUKIDE TIMUR	0,5578	TERTINGGAL
15.364	71	SULAWESI UTARA	7103	KABUPATEN KEPULAUAN SANGIHE	710310	MANGANITU SELATAN	7103102001	KALUWATU	0,5448	TERTINGGAL
15.365	71	SULAWESI UTARA	7103	KABUPATEN KEPULAUAN SANGIHE	710310	MANGANITU SELATAN	7103102002	LAINE	0,5788	TERTINGGAL
15.366	71	SULAWESI UTARA	7103	KABUPATEN KEPULAUAN SANGIHE	710310	MANGANITU SELATAN	7103102004	SOWAENG	0,5408	TERTINGGAL
15.367	71	SULAWESI UTARA	7103	KABUPATEN KEPULAUAN SANGIHE	710310	MANGANITU SELATAN	7103102005	NGALIPAENG I	0,5954	TERTINGGAL
15.368	71	SULAWESI UTARA	7103	KABUPATEN KEPULAUAN SANGIHE	710310	MANGANITU SELATAN	7103102007	BATUNDERANG	0,5540	TERTINGGAL
15.369	71	SULAWESI UTARA	7103	KABUPATEN KEPULAUAN SANGIHE	710310	MANGANITU SELATAN	7103102008	BEBALANG	0,3837	SANGAT TERTINGGAL
15.370	71	SULAWESI UTARA	7103	KABUPATEN KEPULAUAN SANGIHE	710310	MANGANITU SELATAN	7103102009	MAWIRA	0,5367	TERTINGGAL
15.371	71	SULAWESI UTARA	7103	KABUPATEN KEPULAUAN SANGIHE	710310	MANGANITU SELATAN	7103102010	PINDANG	0,5056	TERTINGGAL
15.372	71	SULAWESI UTARA	7103	KABUPATEN KEPULAUAN SANGIHE	710310	MANGANITU SELATAN	7103102011	LAPEPAHE	0,5337	TERTINGGAL
15.373	71	SULAWESI UTARA	7103	KABUPATEN KEPULAUAN SANGIHE	710310	MANGANITU SELATAN	7103102012	LEHIMI TARIANG	0,5036	TERTINGGAL
15.374	71	SULAWESI UTARA	7103	KABUPATEN KEPULAUAN SANGIHE	710310	MANGANITU SELATAN	7103102013	LAPANGO I	0,5403	TERTINGGAL
15.375	71	SULAWESI UTARA	7103	KABUPATEN KEPULAUAN SANGIHE	710311	TATOARENG	7103112001	KALAMA	0,3548	SANGAT TERTINGGAL
15.376	71	SULAWESI UTARA	7103	KABUPATEN KEPULAUAN SANGIHE	710311	TATOARENG	7103112003	MAHENGETANG	0,5129	TERTINGGAL
15.377	71	SULAWESI UTARA	7103	KABUPATEN KEPULAUAN SANGIHE	710311	TATOARENG	7103112004	PARA	0,5208	TERTINGGAL
15.378	71	SULAWESI UTARA	7103	KABUPATEN KEPULAUAN SANGIHE	710311	TATOARENG	7103112005	DALAKO BEMBANEHE	0,5073	TERTINGGAL
15.379	71	SULAWESI UTARA	7103	KABUPATEN KEPULAUAN SANGIHE	710311	TATOARENG	7103112006	TALEKO BATUSAIKI	0,4811	SANGAT TERTINGGAL
15.380	71	SULAWESI UTARA	7103	KABUPATEN KEPULAUAN SANGIHE	710311	TATOARENG	7103112007	PARA I	0,5308	TERTINGGAL
15.381	71	SULAWESI UTARA	7103	KABUPATEN KEPULAUAN SANGIHE	710312	TAMAKO	7103122013	MAHUMU	0,5746	TERTINGGAL
15.382	71	SULAWESI UTARA	7103	KABUPATEN KEPULAUAN SANGIHE	710312	TAMAKO	7103122015	MENGGAWA II	0,5964	TERTINGGAL
15.383	71	SULAWESI UTARA	7103	KABUPATEN KEPULAUAN SANGIHE	710312	TAMAKO	7103122017	KALINDA I	0,5708	TERTINGGAL
15.384	71	SULAWESI UTARA	7103	KABUPATEN KEPULAUAN SANGIHE	710312	TAMAKO	7103122018	MAHUMU I	0,5767	TERTINGGAL
15.385	71	SULAWESI UTARA	7103	KABUPATEN KEPULAUAN SANGIHE	710312	TAMAKO	7103122019	MAHUMU II	0,5430	TERTINGGAL
15.386	71	SULAWESI UTARA	7103	KABUPATEN KEPULAUAN SANGIHE	710313	MANGANITU	7103132001	TAWOALI	0,5907	TERTINGGAL
15.387	71	SULAWESI UTARA	7103	KABUPATEN KEPULAUAN SANGIHE	710313	MANGANITU	7103132003	NAHEPESE	0,5671	TERTINGGAL
15.388	71	SULAWESI UTARA	7103	KABUPATEN KEPULAUAN SANGIHE	710313	MANGANITU	7103132007	KARATUNG I	0,5974	TERTINGGAL
15.389	71	SULAWESI UTARA	7103	KABUPATEN KEPULAUAN SANGIHE	710313	MANGANITU	7103132008	KARATUNG II	0,5281	TERTINGGAL
15.390	71	SULAWESI UTARA	7103	KABUPATEN KEPULAUAN SANGIHE	710313	MANGANITU	7103132012	BARANGKALANG	0,5303	TERTINGGAL
15.391	71	SULAWESI UTARA	7103	KABUPATEN KEPULAUAN SANGIHE	710313	MANGANITU	7103132013	BELENGANG	0,4970	TERTINGGAL
15.392	71	SULAWESI UTARA	7103	KABUPATEN KEPULAUAN SANGIHE	710313	MANGANITU	7103132014	BAKALAENG	0,5643	TERTINGGAL
15.393	71	SULAWESI UTARA	7103	KABUPATEN KEPULAUAN SANGIHE	710313	MANGANITU	7103132016	PINEBENTENGANG	0,5786	TERTINGGAL
15.394	71	SULAWESI UTARA	7103	KABUPATEN KEPULAUAN SANGIHE	710314	TABUKAN TENGAH	7103142001	BOWONGKALI	0,5595	TERTINGGAL
15.395	71	SULAWESI UTARA	7103	KABUPATEN KEPULAUAN SANGIHE	710314	TABUKAN TENGAH	7103142002	KULUR I	0,5059	TERTINGGAL
15.396	71	SULAWESI UTARA	7103	KABUPATEN KEPULAUAN SANGIHE	710314	TABUKAN TENGAH	7103142004	BIRA	0,5487	TERTINGGAL
15.397	71	SULAWESI UTARA	7103	KABUPATEN KEPULAUAN SANGIHE	710314	TABUKAN TENGAH	7103142012	SENSONG	0,5308	TERTINGGAL
15.398	71	SULAWESI UTARA	7103	KABUPATEN KEPULAUAN SANGIHE	710314	TABUKAN TENGAH	7103142014	PALAHANAENG	0,5884	TERTINGGAL
15.399	71	SULAWESI UTARA	7103	KABUPATEN KEPULAUAN SANGIHE	710314	TABUKAN TENGAH	7103142015	TIMBELANG	0,5897	TERTINGGAL
15.400	71	SULAWESI UTARA	7103	KABUPATEN KEPULAUAN SANGIHE	710314	TABUKAN TENGAH	7103142017	MALUENG	0,5978	TERTINGGAL



NO	KODE PROVINSI	NAMA PROVINSI	KODE KABUPATEN	NAMA KABUPATEN	KODE KECAMATAN	NAMA KECAMATAN	KODE DESA	NAMA DESA	IDM	STATUS IDM
15.401	71	SULAWESI UTARA	7103	KABUPATEN KEPULAUAN SANGIHE	710315	TABUKAN SELATAN	7103152001	SIMUENG	0,5319	TERTINGGAL
15.402	71	SULAWESI UTARA	7103	KABUPATEN KEPULAUAN SANGIHE	710315	TABUKAN SELATAN	7103152005	PALARENG	0,4908	TERTINGGAL
15.403	71	SULAWESI UTARA	7103	KABUPATEN KEPULAUAN SANGIHE	710315	TABUKAN SELATAN	7103152007	BINEBAS	0,5092	TERTINGGAL
15.404	71	SULAWESI UTARA	7103	KABUPATEN KEPULAUAN SANGIHE	710315	TABUKAN SELATAN	7103152008	MANDOI	0,5860	TERTINGGAL
15.405	71	SULAWESI UTARA	7103	KABUPATEN KEPULAUAN SANGIHE	710315	TABUKAN SELATAN	7103152015	BATUWINGKUNG	0,4813	SANGAT TERTINGGAL
15.406	71	SULAWESI UTARA	7103	KABUPATEN KEPULAUAN SANGIHE	710315	TABUKAN SELATAN	7103152017	LAOTONGAN	0,5659	TERTINGGAL
15.407	71	SULAWESI UTARA	7103	KABUPATEN KEPULAUAN SANGIHE	710315	TABUKAN SELATAN	7103152018	BUKIDE	0,5667	TERTINGGAL
15.408	71	SULAWESI UTARA	7103	KABUPATEN KEPULAUAN SANGIHE	710315	TABUKAN SELATAN	7103152021	BULO	0,4886	SANGAT TERTINGGAL
15.409	71	SULAWESI UTARA	7103	KABUPATEN KEPULAUAN SANGIHE	710316	KENDAHE	7103162003	TALAWID	0,5746	TERTINGGAL
15.410	71	SULAWESI UTARA	7103	KABUPATEN KEPULAUAN SANGIHE	710316	KENDAHE	7103162007	LIPANG	0,5241	TERTINGGAL
15.411	71	SULAWESI UTARA	7103	KABUPATEN KEPULAUAN SANGIHE	710319	TABUKAN SELATAN TENGAH	7103192001	HANGKE	0,5503	TERTINGGAL
15.412	71	SULAWESI UTARA	7103	KABUPATEN KEPULAUAN SANGIHE	710319	TABUKAN SELATAN TENGAH	7103192003	TAMBUNG	0,5490	TERTINGGAL
15.413	71	SULAWESI UTARA	7103	KABUPATEN KEPULAUAN SANGIHE	710319	TABUKAN SELATAN TENGAH	7103192004	BEENG	0,5399	TERTINGGAL
15.414	71	SULAWESI UTARA	7103	KABUPATEN KEPULAUAN SANGIHE	710319	TABUKAN SELATAN TENGAH	7103192005	LEHUPU	0,5486	TERTINGGAL
15.415	71	SULAWESI UTARA	7103	KABUPATEN KEPULAUAN SANGIHE	710319	TABUKAN SELATAN TENGAH	7103192006	BOWONE	0,5867	TERTINGGAL
15.416	71	SULAWESI UTARA	7103	KABUPATEN KEPULAUAN SANGIHE	710319	TABUKAN SELATAN TENGAH	7103192007	BEENG LAUT	0,4054	SANGAT TERTINGGAL
15.417	71	SULAWESI UTARA	7103	KABUPATEN KEPULAUAN SANGIHE	710319	TABUKAN SELATAN TENGAH	7103192009	AHA PATUNG	0,5749	TERTINGGAL
15.418	71	SULAWESI UTARA	7103	KABUPATEN KEPULAUAN SANGIHE	710320	TABUKAN SELATAN TENGGARA	7103202001	PINTARENG	0,5397	TERTINGGAL
15.419	71	SULAWESI UTARA	7103	KABUPATEN KEPULAUAN SANGIHE	710320	TABUKAN SELATAN TENGGARA	7103202004	SAMPAKANG	0,5621	TERTINGGAL
15.420	71	SULAWESI UTARA	7103	KABUPATEN KEPULAUAN SANGIHE	710320	TABUKAN SELATAN TENGGARA	7103202005	DALOKAWENG	0,5733	TERTINGGAL
15.421	71	SULAWESI UTARA	7103	KABUPATEN KEPULAUAN SANGIHE	710325	KEPULAUAN MARORE	7103252002	KAWIO	0,5390	TERTINGGAL
15.422	71	SULAWESI UTARA	7103	KABUPATEN KEPULAUAN SANGIHE	710325	KEPULAUAN MARORE	7103252003	MATUTUANG	0,5564	TERTINGGAL
15.423	71	SULAWESI UTARA	7104	KABUPATEN KEPULAUAN TALAUD	710404	ESSANG	7104042018	ESSANG SELATAN	0,5545	TERTINGGAL
15.424	71	SULAWESI UTARA	7104	KABUPATEN KEPULAUAN TALAUD	710405	NANUSA	7104052001	KAKOROTAN	0,5621	TERTINGGAL
15.425	71	SULAWESI UTARA	7104	KABUPATEN KEPULAUAN TALAUD	710405	NANUSA	7104052003	LALUHE	0,5808	TERTINGGAL
15.426	71	SULAWESI UTARA	7104	KABUPATEN KEPULAUAN TALAUD	710405	NANUSA	7104052008	KARATUNG SELATAN	0,5946	TERTINGGAL
15.427	71	SULAWESI UTARA	7104	KABUPATEN KEPULAUAN TALAUD	710406	KABARUAN	7104062009	KABARUAN	0,4799	SANGAT TERTINGGAL
15.428	71	SULAWESI UTARA	7104	KABUPATEN KEPULAUAN TALAUD	710406	KABARUAN	7104062011	KORDAKEL	0,5186	TERTINGGAL
15.429	71	SULAWESI UTARA	7104	KABUPATEN KEPULAUAN TALAUD	710406	KABARUAN	7104062017	KABARUAN TIMUR	0,4614	SANGAT TERTINGGAL
15.430	71	SULAWESI UTARA	7104	KABUPATEN KEPULAUAN TALAUD	710406	KABARUAN	7104062018	PANTUGE TIMUR	0,5554	TERTINGGAL
15.431	71	SULAWESI UTARA	7104	KABUPATEN KEPULAUAN TALAUD	710406	KABARUAN	7104062020	BULUDE SELATAN	0,5719	TERTINGGAL
15.432	71	SULAWESI UTARA	7104	KABUPATEN KEPULAUAN TALAUD	710408	GEMEH	7104082002	BAMBUNG	0,5099	TERTINGGAL
15.433	71	SULAWESI UTARA	7104	KABUPATEN KEPULAUAN TALAUD	710408	GEMEH	7104082003	TATURAN	0,5860	TERTINGGAL
15.434	71	SULAWESI UTARA	7104	KABUPATEN KEPULAUAN TALAUD	710408	GEMEH	7104082004	G E M E H	0,5449	TERTINGGAL
15.435	71	SULAWESI UTARA	7104	KABUPATEN KEPULAUAN TALAUD	710408	GEMEH	7104082011	GEMEH WANTANE	0,5801	TERTINGGAL
15.436	71	SULAWESI UTARA	7104	KABUPATEN KEPULAUAN TALAUD	710409	DAMAU	7104092004	AKAS	0,5943	TERTINGGAL
15.437	71	SULAWESI UTARA	7104	KABUPATEN KEPULAUAN TALAUD	710409	DAMAU	7104092008	AKAS BALANE	0,5199	TERTINGGAL
15.438	71	SULAWESI UTARA	7104	KABUPATEN KEPULAUAN TALAUD	710410	TAMPAN' AMMA	7104102003	R I U N G	0,5559	TERTINGGAL
15.439	71	SULAWESI UTARA	7104	KABUPATEN KEPULAUAN TALAUD	710410	TAMPAN' AMMA	7104102006	GANALO	0,5652	TERTINGGAL
15.440	71	SULAWESI UTARA	7104	KABUPATEN KEPULAUAN TALAUD	710414	BEO UTARA	7104142003	AWIT	0,4981	TERTINGGAL
15.441	71	SULAWESI UTARA	7104	KABUPATEN KEPULAUAN TALAUD	710414	BEO UTARA	7104142004	AWIT SELATAN	0,4908	TERTINGGAL
15.442	71	SULAWESI UTARA	7104	KABUPATEN KEPULAUAN TALAUD	710414	BEO UTARA	7104142005	RAE	0,5686	TERTINGGAL
15.443	71	SULAWESI UTARA	7104	KABUPATEN KEPULAUAN TALAUD	710414	BEO UTARA	7104142006	RAE SELATAN	0,5000	TERTINGGAL
15.444	71	SULAWESI UTARA	7104	KABUPATEN KEPULAUAN TALAUD	710414	BEO UTARA	7104142007	LOBBO	0,5807	TERTINGGAL
15.445	71	SULAWESI UTARA	7104	KABUPATEN KEPULAUAN TALAUD	710414	BEO UTARA	7104142008	LOBBO I	0,5260	TERTINGGAL
15.446	71	SULAWESI UTARA	7104	KABUPATEN KEPULAUAN TALAUD	710419	ESSANG SELATAN	7104192004	ENSEM I	0,5770	TERTINGGAL
15.447	71	SULAWESI UTARA	7104	KABUPATEN KEPULAUAN TALAUD	710419	ESSANG SELATAN	7104192005	BATUMBALANGO	0,5938	TERTINGGAL
15.448	71	SULAWESI UTARA	7104	KABUPATEN KEPULAUAN TALAUD	710419	ESSANG SELATAN	7104192007	AMBIA UTARA	0,5689	TERTINGGAL
15.449	71	SULAWESI UTARA	7104	KABUPATEN KEPULAUAN TALAUD	710419	ESSANG SELATAN	7104192008	K U M A	0,5760	TERTINGGAL
15.450	71	SULAWESI UTARA	7104	KABUPATEN KEPULAUAN TALAUD	710419	ESSANG SELATAN	7104192009	KUMA SELATAN	0,5412	TERTINGGAL
15.451	71	SULAWESI UTARA	7105	KABUPATEN MINAHASA SELATAN	710502	TOMPASO BARU	7105022009	RARAATEAN	0,5167	TERTINGGAL
15.452	71	SULAWESI UTARA	7105	KABUPATEN MINAHASA SELATAN	710502	TOMPASO BARU	7105022016	LINDANGAN	0,5967	TERTINGGAL
15.453	71	SULAWESI UTARA	7105	KABUPATEN MINAHASA SELATAN	710502	TOMPASO BARU	7105022018	LIANDOK	0,5746	TERTINGGAL
15.454	71	SULAWESI UTARA	7105	KABUPATEN MINAHASA SELATAN	710503	RANOYAPO	7105032002	POPO	0,5249	TERTINGGAL
15.455	71	SULAWESI UTARA	7105	KABUPATEN MINAHASA SELATAN	710503	RANOYAPO	7105032003	RANOYAPO	0,5046	TERTINGGAL

NO	KODE PROVINSI	NAMA PROVINSI	KODE KABUPATEN	NAMA KABUPATEN	KODE KECAMATAN	NAMA KECAMATAN	KODE DESA	NAMA DESA	IDM	STATUS IDM
15.456	71	SULAWESI UTARA	7105	KABUPATEN MINAHASA SELATAN	710503	RANOYAPO	7105032004	MOPOLO	0,5519	TERTINGGAL
15.457	71	SULAWESI UTARA	7105	KABUPATEN MINAHASA SELATAN	710503	RANOYAPO	7105032005	BERINGIN	0,5862	TERTINGGAL
15.458	71	SULAWESI UTARA	7105	KABUPATEN MINAHASA SELATAN	710503	RANOYAPO	7105032006	POWALUTAN	0,5579	TERTINGGAL
15.459	71	SULAWESI UTARA	7105	KABUPATEN MINAHASA SELATAN	710503	RANOYAPO	7105032008	LOMPAD	0,5744	TERTINGGAL
15.460	71	SULAWESI UTARA	7105	KABUPATEN MINAHASA SELATAN	710503	RANOYAPO	7105032010	PONTAK	0,5411	TERTINGGAL
15.461	71	SULAWESI UTARA	7105	KABUPATEN MINAHASA SELATAN	710503	RANOYAPO	7105032012	POPO UTARA	0,5940	TERTINGGAL
15.462	71	SULAWESI UTARA	7105	KABUPATEN MINAHASA SELATAN	710503	RANOYAPO	7105032013	POPO BARAT	0,4952	TERTINGGAL
15.463	71	SULAWESI UTARA	7105	KABUPATEN MINAHASA SELATAN	710503	RANOYAPO	7105032015	MOPOLO ESA	0,5727	TERTINGGAL
15.464	71	SULAWESI UTARA	7105	KABUPATEN MINAHASA SELATAN	710507	MOTOLING	7105072015	LALUMPE	0,5854	TERTINGGAL
15.465	71	SULAWESI UTARA	7105	KABUPATEN MINAHASA SELATAN	710507	MOTOLING	7105072021	RAANAN LAMA	0,5686	TERTINGGAL
15.466	71	SULAWESI UTARA	7105	KABUPATEN MINAHASA SELATAN	710508	SINONSAYANG	7105082003	TINIAWANGKO	0,5973	TERTINGGAL
15.467	71	SULAWESI UTARA	7105	KABUPATEN MINAHASA SELATAN	710508	SINONSAYANG	7105082006	AERGALE	0,5979	TERTINGGAL
15.468	71	SULAWESI UTARA	7105	KABUPATEN MINAHASA SELATAN	710508	SINONSAYANG	7105082008	POIGAR II	0,5859	TERTINGGAL
15.469	71	SULAWESI UTARA	7105	KABUPATEN MINAHASA SELATAN	710508	SINONSAYANG	7105082013	TANAMON UTARA	0,5893	TERTINGGAL
15.470	71	SULAWESI UTARA	7105	KABUPATEN MINAHASA SELATAN	710509	TENGA	7105092004	RADEY	0,5914	TERTINGGAL
15.471	71	SULAWESI UTARA	7105	KABUPATEN MINAHASA SELATAN	710509	TENGA	7105092010	SAPA	0,5722	TERTINGGAL
15.472	71	SULAWESI UTARA	7105	KABUPATEN MINAHASA SELATAN	710509	TENGA	7105092011	PAKUURE SATU	0,5948	TERTINGGAL
15.473	71	SULAWESI UTARA	7105	KABUPATEN MINAHASA SELATAN	710509	TENGA	7105092012	PAKUURE TIGA	0,5862	TERTINGGAL
15.474	71	SULAWESI UTARA	7105	KABUPATEN MINAHASA SELATAN	710509	TENGA	7105092015	PAKU URE	0,5971	TERTINGGAL
15.475	71	SULAWESI UTARA	7105	KABUPATEN MINAHASA SELATAN	710509	TENGA	7105092016	PAKU URE TINANIAN	0,4583	SANGAT TERTINGGAL
15.476	71	SULAWESI UTARA	7105	KABUPATEN MINAHASA SELATAN	710509	TENGA	7105092017	PAKU URE KINAMANG	0,5313	TERTINGGAL
15.477	71	SULAWESI UTARA	7105	KABUPATEN MINAHASA SELATAN	710509	TENGA	7105092018	PAKUWERU UTARA	0,5467	TERTINGGAL
15.478	71	SULAWESI UTARA	7105	KABUPATEN MINAHASA SELATAN	710509	TENGA	7105092019	SAPA BARAT	0,5652	TERTINGGAL
15.479	71	SULAWESI UTARA	7105	KABUPATEN MINAHASA SELATAN	710509	TENGA	7105092020	SAPA TIMUR	0,5365	TERTINGGAL
15.480	71	SULAWESI UTARA	7105	KABUPATEN MINAHASA SELATAN	710509	TENGA	7105092022	TAWAANG BARAT	0,5878	TERTINGGAL
15.481	71	SULAWESI UTARA	7105	KABUPATEN MINAHASA SELATAN	710510	AMURANG	7105102018	KILOMETER 3	0,5717	TERTINGGAL
15.482	71	SULAWESI UTARA	7105	KABUPATEN MINAHASA SELATAN	710513	TARERAN	7105132008	WUWUK	0,5968	TERTINGGAL
15.483	71	SULAWESI UTARA	7105	KABUPATEN MINAHASA SELATAN	710515	KUMELEMBUAI	7105152002	KUMELEMBUAI	0,5667	TERTINGGAL
15.484	71	SULAWESI UTARA	7105	KABUPATEN MINAHASA SELATAN	710515	KUMELEMBUAI	7105152006	MALOLA I	0,5446	TERTINGGAL
15.485	71	SULAWESI UTARA	7105	KABUPATEN MINAHASA SELATAN	710515	KUMELEMBUAI	7105152011	KUMELEMBUAI DUA	0,5819	TERTINGGAL
15.486	71	SULAWESI UTARA	7105	KABUPATEN MINAHASA SELATAN	710515	KUMELEMBUAI	7105152015	LOLOMBULAN MAKASILI	0,5482	TERTINGGAL
15.487	71	SULAWESI UTARA	7105	KABUPATEN MINAHASA SELATAN	710516	MAESAAN	7105162002	LOWIAN	0,5370	TERTINGGAL
15.488	71	SULAWESI UTARA	7105	KABUPATEN MINAHASA SELATAN	710516	MAESAAN	7105162003	KINAWERUAN	0,5351	TERTINGGAL
15.489	71	SULAWESI UTARA	7105	KABUPATEN MINAHASA SELATAN	710516	MAESAAN	7105162004	LININGAAN	0,4903	SANGAT TERTINGGAL
15.490	71	SULAWESI UTARA	7105	KABUPATEN MINAHASA SELATAN	710516	MAESAAN	7105162005	BOJONEGORO	0,5301	TERTINGGAL
15.491	71	SULAWESI UTARA	7105	KABUPATEN MINAHASA SELATAN	710516	MAESAAN	7105162006	TAMBELANG	0,5711	TERTINGGAL
15.492	71	SULAWESI UTARA	7105	KABUPATEN MINAHASA SELATAN	710516	MAESAAN	7105162007	KINAMANG	0,5475	TERTINGGAL
15.493	71	SULAWESI UTARA	7105	KABUPATEN MINAHASA SELATAN	710516	MAESAAN	7105162009	KINAMANG SATU	0,5016	TERTINGGAL
15.494	71	SULAWESI UTARA	7105	KABUPATEN MINAHASA SELATAN	710516	MAESAAN	7105162010	LOWIAN SATU	0,5205	TERTINGGAL
15.495	71	SULAWESI UTARA	7105	KABUPATEN MINAHASA SELATAN	710516	MAESAAN	7105162011	TUMANI UTARA	0,5235	TERTINGGAL
15.496	71	SULAWESI UTARA	7105	KABUPATEN MINAHASA SELATAN	710516	MAESAAN	7105162012	TUMANI SELATAN	0,5292	TERTINGGAL
15.497	71	SULAWESI UTARA	7105	KABUPATEN MINAHASA SELATAN	710517	AMURANG BARAT	7105172001	KAPITU	0,5852	TERTINGGAL
15.498	71	SULAWESI UTARA	7105	KABUPATEN MINAHASA SELATAN	710517	AMURANG BARAT	7105172004	RUMOONG BAWAH	0,5386	TERTINGGAL
15.499	71	SULAWESI UTARA	7105	KABUPATEN MINAHASA SELATAN	710517	AMURANG BARAT	7105172005	TEWASEN	0,5744	TERTINGGAL
15.500	71	SULAWESI UTARA	7105	KABUPATEN MINAHASA SELATAN	710517	AMURANG BARAT	7105172006	PONDOS	0,5949	TERTINGGAL
15.501	71	SULAWESI UTARA	7105	KABUPATEN MINAHASA SELATAN	710517	AMURANG BARAT	7105172007	ELUSAN	0,5375	TERTINGGAL
15.502	71	SULAWESI UTARA	7105	KABUPATEN MINAHASA SELATAN	710517	AMURANG BARAT	7105172008	TEEP	0,5970	TERTINGGAL
15.503	71	SULAWESI UTARA	7105	KABUPATEN MINAHASA SELATAN	710517	AMURANG BARAT	7105172010	TEEP TRANS	0,5951	TERTINGGAL
15.504	71	SULAWESI UTARA	7105	KABUPATEN MINAHASA SELATAN	710518	AMURANG TIMUR	7105182005	KOTA MENARA	0,5848	TERTINGGAL
15.505	71	SULAWESI UTARA	7105	KABUPATEN MINAHASA SELATAN	710518	AMURANG TIMUR	7105182006	MALIKU	0,5856	TERTINGGAL
15.506	71	SULAWESI UTARA	7105	KABUPATEN MINAHASA SELATAN	710519	TATAPAAAN	7105192004	WAWONA	0,5932	TERTINGGAL
15.507	71	SULAWESI UTARA	7105	KABUPATEN MINAHASA SELATAN	710519	TATAPAAAN	7105192007	SONDAKEN	0,5364	TERTINGGAL
15.508	71	SULAWESI UTARA	7105	KABUPATEN MINAHASA SELATAN	710519	TATAPAAAN	7105192011	ARAKAN	0,5745	TERTINGGAL
15.509	71	SULAWESI UTARA	7105	KABUPATEN MINAHASA SELATAN	710521	MOTOLING BARAT	7105212001	TONDEI	0,5537	TERTINGGAL
15.510	71	SULAWESI UTARA	7105	KABUPATEN MINAHASA SELATAN	710521	MOTOLING BARAT	7105212002	TONDEI SATU	0,5386	TERTINGGAL



NO	KODE PROVINSI	NAMA PROVINSI	KODE KABUPATEN	NAMA KABUPATEN	KODE KECAMATAN	NAMA KECAMATAN	KODE DESA	NAMA DESA	IDM	STATUS IDM
15.511	71	SULAWESI UTARA	7105	KABUPATEN MINAHASA SELATAN	710521	MOTOLING BARAT	7105212003	TONDEI DUA	0,5329	TERTINGGAL
15.512	71	SULAWESI UTARA	7105	KABUPATEN MINAHASA SELATAN	710522	MOTOLING TIMUR	7105222001	KARIMBOW	0,5965	TERTINGGAL
15.513	71	SULAWESI UTARA	7105	KABUPATEN MINAHASA SELATAN	710522	MOTOLING TIMUR	7105222002	KARIMBOW TALIKURAN	0,5876	TERTINGGAL
15.514	71	SULAWESI UTARA	7105	KABUPATEN MINAHASA SELATAN	710522	MOTOLING TIMUR	7105222003	TOKIN	0,5576	TERTINGGAL
15.515	71	SULAWESI UTARA	7105	KABUPATEN MINAHASA SELATAN	710522	MOTOLING TIMUR	7105222004	TOKIN BARU	0,5967	TERTINGGAL
15.516	71	SULAWESI UTARA	7105	KABUPATEN MINAHASA SELATAN	710522	MOTOLING TIMUR	7105222005	WANGA AMONGENA	0,5949	TERTINGGAL
15.517	71	SULAWESI UTARA	7105	KABUPATEN MINAHASA SELATAN	710522	MOTOLING TIMUR	7105222006	WANGA	0,5801	TERTINGGAL
15.518	71	SULAWESI UTARA	7105	KABUPATEN MINAHASA SELATAN	710522	MOTOLING TIMUR	7105222007	PICUAN	0,5801	TERTINGGAL
15.519	71	SULAWESI UTARA	7105	KABUPATEN MINAHASA SELATAN	710522	MOTOLING TIMUR	7105222008	PICUAN SATU	0,5156	TERTINGGAL
15.520	71	SULAWESI UTARA	7106	KABUPATEN MINAHASA UTARA	710601	KEMA	7106012001	MAKALISUNG	0,5803	TERTINGGAL
15.521	71	SULAWESI UTARA	7106	KABUPATEN MINAHASA UTARA	710601	KEMA	7106012004	LANSHOT	0,5954	TERTINGGAL
15.522	71	SULAWESI UTARA	7106	KABUPATEN MINAHASA UTARA	710603	AIRMADIDI	7106032003	SAMPIRI	0,5764	TERTINGGAL
15.523	71	SULAWESI UTARA	7106	KABUPATEN MINAHASA UTARA	710604	WORI	7106042008	MANTEHAGE III TINONGKO	0,5826	TERTINGGAL
15.524	71	SULAWESI UTARA	7106	KABUPATEN MINAHASA UTARA	710604	WORI	7106042009	NAIN	0,5467	TERTINGGAL
15.525	71	SULAWESI UTARA	7106	KABUPATEN MINAHASA UTARA	710604	WORI	7106042010	MANTEHAGE/BUHIAS	0,5354	TERTINGGAL
15.526	71	SULAWESI UTARA	7106	KABUPATEN MINAHASA UTARA	710604	WORI	7106042011	MANTEHAGE/BANGO	0,5505	TERTINGGAL
15.527	71	SULAWESI UTARA	7106	KABUPATEN MINAHASA UTARA	710604	WORI	7106042012	MANTEHAGE II TANGKASI	0,5879	TERTINGGAL
15.528	71	SULAWESI UTARA	7106	KABUPATEN MINAHASA UTARA	710604	WORI	7106042015	LANSA	0,5762	TERTINGGAL
15.529	71	SULAWESI UTARA	7106	KABUPATEN MINAHASA UTARA	710604	WORI	7106042017	PONTOH	0,5589	TERTINGGAL
15.530	71	SULAWESI UTARA	7106	KABUPATEN MINAHASA UTARA	710604	WORI	7106042019	NAIN TATAMPI	0,5443	TERTINGGAL
15.531	71	SULAWESI UTARA	7106	KABUPATEN MINAHASA UTARA	710604	WORI	7106042020	NAIN SATU	0,5519	TERTINGGAL
15.532	71	SULAWESI UTARA	7106	KABUPATEN MINAHASA UTARA	710606	LIKUPANG BARAT	7106062004	AIRBANUA	0,5476	TERTINGGAL
15.533	71	SULAWESI UTARA	7106	KABUPATEN MINAHASA UTARA	710606	LIKUPANG BARAT	7106062018	WAWUNIAN	0,5212	TERTINGGAL
15.534	71	SULAWESI UTARA	7106	KABUPATEN MINAHASA UTARA	710606	LIKUPANG BARAT	7106062020	TAMBUN	0,5254	TERTINGGAL
15.535	71	SULAWESI UTARA	7106	KABUPATEN MINAHASA UTARA	710607	LIKUPANG TIMUR	7106072014	MARINSOW	0,5807	TERTINGGAL
15.536	71	SULAWESI UTARA	7106	KABUPATEN MINAHASA UTARA	710607	LIKUPANG TIMUR	7106072020	KAHUHU	0,5656	TERTINGGAL
15.537	71	SULAWESI UTARA	7106	KABUPATEN MINAHASA UTARA	710607	LIKUPANG TIMUR	7106072021	LIBAS	0,5351	TERTINGGAL
15.538	71	SULAWESI UTARA	7106	KABUPATEN MINAHASA UTARA	710607	LIKUPANG TIMUR	7106072025	EHE	0,5076	TERTINGGAL
15.539	71	SULAWESI UTARA	7106	KABUPATEN MINAHASA UTARA	710608	KALAWAT	7106082002	KUWIL	0,5149	TERTINGGAL
15.540	71	SULAWESI UTARA	7106	KABUPATEN MINAHASA UTARA	710608	KALAWAT	7106082006	KALEOSAN	0,5317	TERTINGGAL
15.541	71	SULAWESI UTARA	7106	KABUPATEN MINAHASA UTARA	710609	TALAWAAN	7106092010	TEEPWARISA	0,5968	TERTINGGAL
15.542	71	SULAWESI UTARA	7107	KABUPATEN MINAHASA TENGGARA	710704	RATATOTOK	7107042010	BASAAN DUA	0,5965	TERTINGGAL
15.543	71	SULAWESI UTARA	7107	KABUPATEN MINAHASA TENGGARA	710705	TOMBATU	7107052014	PISA	0,5389	TERTINGGAL
15.544	71	SULAWESI UTARA	7107	KABUPATEN MINAHASA TENGGARA	710706	TOULUAAN	7107062006	LOBU DUA	0,5411	TERTINGGAL
15.545	71	SULAWESI UTARA	7107	KABUPATEN MINAHASA TENGGARA	710706	TOULUAAN	7107062021	LOBU ATAS	0,5483	TERTINGGAL
15.546	71	SULAWESI UTARA	7107	KABUPATEN MINAHASA TENGGARA	710707	TOULUAAN SELATAN	7107072010	SUHUYON	0,5059	TERTINGGAL
15.547	71	SULAWESI UTARA	7107	KABUPATEN MINAHASA TENGGARA	710710	TOMBATU UTARA	7107102002	TOMBATU DUA UTARA	0,5954	TERTINGGAL
15.548	71	SULAWESI UTARA	7107	KABUPATEN MINAHASA TENGGARA	710710	TOMBATU UTARA	7107102009	WINORANGIAN	0,5837	TERTINGGAL
15.549	71	SULAWESI UTARA	7107	KABUPATEN MINAHASA TENGGARA	710712	RATAHAN TIMUR	7107122005	WIOI TIMUR	0,5930	TERTINGGAL
15.550	71	SULAWESI UTARA	7108	KABUPATEN BOLAANG MONGONDOW UTARA	710801	SANGKUB	7108012005	PANGKUSA	0,5655	TERTINGGAL
15.551	71	SULAWESI UTARA	7108	KABUPATEN BOLAANG MONGONDOW UTARA	710801	SANGKUB	7108012011	AMPENG SEMBEKA	0,5727	TERTINGGAL
15.552	71	SULAWESI UTARA	7108	KABUPATEN BOLAANG MONGONDOW UTARA	710802	BINTAUNA	7108022011	MINANGA	0,5614	TERTINGGAL
15.553	71	SULAWESI UTARA	7108	KABUPATEN BOLAANG MONGONDOW UTARA	710802	BINTAUNA	7108022016	VAHUTA	0,5546	TERTINGGAL
15.554	71	SULAWESI UTARA	7108	KABUPATEN BOLAANG MONGONDOW UTARA	710803	BOLANGITANG TIMUR	7108032009	BIONTONG II	0,5614	TERTINGGAL
15.555	71	SULAWESI UTARA	7108	KABUPATEN BOLAANG MONGONDOW UTARA	710803	BOLANGITANG TIMUR	7108032014	BINJEITA II	0,5937	TERTINGGAL
15.556	71	SULAWESI UTARA	7108	KABUPATEN BOLAANG MONGONDOW UTARA	710804	BOLANGITANG BARAT	7108042009	TOTE	0,5203	TERTINGGAL
15.557	71	SULAWESI UTARA	7108	KABUPATEN BOLAANG MONGONDOW UTARA	710804	BOLANGITANG BARAT	7108042011	OLLOT I	0,5619	TERTINGGAL
15.558	71	SULAWESI UTARA	7108	KABUPATEN BOLAANG MONGONDOW UTARA	710804	BOLANGITANG BARAT	7108042012	OLLOT II	0,5635	TERTINGGAL
15.559	71	SULAWESI UTARA	7108	KABUPATEN BOLAANG MONGONDOW UTARA	710804	BOLANGITANG BARAT	7108042015	TALAGA	0,5832	TERTINGGAL
15.560	71	SULAWESI UTARA	7108	KABUPATEN BOLAANG MONGONDOW UTARA	710804	BOLANGITANG BARAT	7108042016	TANJUNG BUAYA	0,5222	TERTINGGAL
15.561	71	SULAWESI UTARA	7108	KABUPATEN BOLAANG MONGONDOW UTARA	710804	BOLANGITANG BARAT	7108042017	KEIMANGA	0,5600	TERTINGGAL
15.562	71	SULAWESI UTARA	7108	KABUPATEN BOLAANG MONGONDOW UTARA	710804	BOLANGITANG BARAT	7108042018	PAKU SELATAN	0,5833	TERTINGGAL
15.563	71	SULAWESI UTARA	7108	KABUPATEN BOLAANG MONGONDOW UTARA	710805	KAIDIPANG	7108052001	SOLO	0,5618	TERTINGGAL
15.564	71	SULAWESI UTARA	7108	KABUPATEN BOLAANG MONGONDOW UTARA	710805	KAIDIPANG	7108052007	KOMUS II	0,5732	TERTINGGAL
15.565	71	SULAWESI UTARA	7108	KABUPATEN BOLAANG MONGONDOW UTARA	710805	KAIDIPANG	7108052015	KOMUS DUA TIMUR	0,5735	TERTINGGAL

NO	KODE PROVINSI	NAMA PROVINSI	KODE KABUPATEN	NAMA KABUPATEN	KODE KECAMATAN	NAMA KECAMATAN	KODE DESA	NAMA DESA	IDM	STATUS IDM
15.566	71	SULAWESI UTARA	7108	KABUPATEN BOLAANG MONGONDOW UTARA	710806	PINO GALUMAN	7108062001	KOMUS I	0,5919	TERTINGGAL
15.567	71	SULAWESI UTARA	7108	KABUPATEN BOLAANG MONGONDOW UTARA	710806	PINO GALUMAN	7108062009	KAYU OGU	0,5768	TERTINGGAL
15.568	71	SULAWESI UTARA	7108	KABUPATEN BOLAANG MONGONDOW UTARA	710806	PINO GALUMAN	7108062012	BUSATO	0,5914	TERTINGGAL
15.569	71	SULAWESI UTARA	7108	KABUPATEN BOLAANG MONGONDOW UTARA	710806	PINO GALUMAN	7108062015	TUNTULOW UTARA	0,5935	TERTINGGAL
15.570	71	SULAWESI UTARA	7108	KABUPATEN BOLAANG MONGONDOW UTARA	710806	PINO GALUMAN	7108062018	BUKO UTARA	0,5632	TERTINGGAL
15.571	71	SULAWESI UTARA	7109	KABUPATEN KEP. SIAU TAGULANDANG BIARO	710904	SIAU TIMUR SELATAN	7109042008	TAPILE	0,5354	TERTINGGAL
15.572	71	SULAWESI UTARA	7110	KABUPATEN BOLAANG MONGONDOW TIMUR	711001	TUTUYAN	7110012005	DODAP	0,5486	TERTINGGAL
15.573	71	SULAWESI UTARA	7110	KABUPATEN BOLAANG MONGONDOW TIMUR	711001	TUTUYAN	7110012010	DODOP MIKASA	0,5470	TERTINGGAL
15.574	71	SULAWESI UTARA	7110	KABUPATEN BOLAANG MONGONDOW TIMUR	711003	NUANGAN	7110032001	IDUMUN	0,5563	TERTINGGAL
15.575	71	SULAWESI UTARA	7110	KABUPATEN BOLAANG MONGONDOW TIMUR	711003	NUANGAN	7110032002	MATABULU	0,5473	TERTINGGAL
15.576	71	SULAWESI UTARA	7110	KABUPATEN BOLAANG MONGONDOW TIMUR	711003	NUANGAN	7110032007	JIKO BELANGA	0,5703	TERTINGGAL
15.577	71	SULAWESI UTARA	7110	KABUPATEN BOLAANG MONGONDOW TIMUR	711003	NUANGAN	7110032012	LOYOW	0,5746	TERTINGGAL
15.578	71	SULAWESI UTARA	7110	KABUPATEN BOLAANG MONGONDOW TIMUR	711003	NUANGAN	7110032014	MATABULU TIMUR	0,5437	TERTINGGAL
15.579	71	SULAWESI UTARA	7110	KABUPATEN BOLAANG MONGONDOW TIMUR	711005	MODAYAG BARAT	7110052006	MOONOW	0,4917	TERTINGGAL
15.580	71	SULAWESI UTARA	7110	KABUPATEN BOLAANG MONGONDOW TIMUR	711005	MODAYAG BARAT	7110052007	INATON	0,5786	TERTINGGAL
15.581	71	SULAWESI UTARA	7110	KABUPATEN BOLAANG MONGONDOW TIMUR	711006	MOTONGKAD	7110062003	MOTONGKAD SELATAN	0,5487	TERTINGGAL
15.582	71	SULAWESI UTARA	7110	KABUPATEN BOLAANG MONGONDOW TIMUR	711006	MOTONGKAD	7110062004	ATO GA	0,5708	TERTINGGAL
15.583	71	SULAWESI UTARA	7110	KABUPATEN BOLAANG MONGONDOW TIMUR	711006	MOTONGKAD	7110062007	MOLOBOG	0,5749	TERTINGGAL
15.584	71	SULAWESI UTARA	7110	KABUPATEN BOLAANG MONGONDOW TIMUR	711006	MOTONGKAD	7110062008	MOLOBOG BARAT	0,5616	TERTINGGAL
15.585	71	SULAWESI UTARA	7110	KABUPATEN BOLAANG MONGONDOW TIMUR	711006	MOTONGKAD	7110062009	JIKO	0,5767	TERTINGGAL
15.586	71	SULAWESI UTARA	7110	KABUPATEN BOLAANG MONGONDOW TIMUR	711006	MOTONGKAD	7110062010	JIKO UTARA	0,5522	TERTINGGAL
15.587	71	SULAWESI UTARA	7110	KABUPATEN BOLAANG MONGONDOW TIMUR	711007	MOOAT	7110072005	BONGKUDAI TIMUR	0,5838	TERTINGGAL
15.588	71	SULAWESI UTARA	7110	KABUPATEN BOLAANG MONGONDOW TIMUR	711007	MOOAT	7110072009	KOKAPOI	0,5659	TERTINGGAL
15.589	71	SULAWESI UTARA	7110	KABUPATEN BOLAANG MONGONDOW TIMUR	711007	MOOAT	7110072010	KOKAPOI TIMUR	0,5603	TERTINGGAL
15.590	71	SULAWESI UTARA	7111	KABUPATEN BOLAANG MONGONDOW SELATAN	711102	POSIGADAN	7111022007	SINOMBAYUGA	0,5941	TERTINGGAL
15.591	71	SULAWESI UTARA	7111	KABUPATEN BOLAANG MONGONDOW SELATAN	711102	POSIGADAN	7111022017	MEYAMBANGA TIMUR	0,5874	TERTINGGAL
15.592	71	SULAWESI UTARA	7111	KABUPATEN BOLAANG MONGONDOW SELATAN	711102	POSIGADAN	7111022023	INOSOTA	0,5525	TERTINGGAL
15.593	71	SULAWESI UTARA	7111	KABUPATEN BOLAANG MONGONDOW SELATAN	711103	PINOLOSIAN	7111032005	LUNGKAP	0,5805	TERTINGGAL
15.594	71	SULAWESI UTARA	7111	KABUPATEN BOLAANG MONGONDOW SELATAN	711104	PINOLOSIAN TENGAH	7111042002	ADOW	0,5841	TERTINGGAL
15.595	71	SULAWESI UTARA	7111	KABUPATEN BOLAANG MONGONDOW SELATAN	711104	PINOLOSIAN TENGAH	7111042004	TOBAYAGAN	0,5035	TERTINGGAL
15.596	71	SULAWESI UTARA	7111	KABUPATEN BOLAANG MONGONDOW SELATAN	711104	PINOLOSIAN TENGAH	7111042005	DEAGA	0,5184	TERTINGGAL
15.597	71	SULAWESI UTARA	7111	KABUPATEN BOLAANG MONGONDOW SELATAN	711104	PINOLOSIAN TENGAH	7111042007	MATAINDO UTARA	0,5762	TERTINGGAL
15.598	71	SULAWESI UTARA	7111	KABUPATEN BOLAANG MONGONDOW SELATAN	711104	PINOLOSIAN TENGAH	7111042008	TOBAYAGAN SELATAN	0,5522	TERTINGGAL
15.599	71	SULAWESI UTARA	7111	KABUPATEN BOLAANG MONGONDOW SELATAN	711105	PINOLOSIAN TIMUR	7111052009	ILIGON	0,5668	TERTINGGAL
15.600	71	SULAWESI UTARA	7111	KABUPATEN BOLAANG MONGONDOW SELATAN	711107	TOMINI	7111072001	BOTULIODU	0,5764	TERTINGGAL
15.601	72	SULAWESI TENGAH	7201	KABUPATEN BANGGAI	720101	BATUI	7201012016	ONDO-ONDOLU I	0,5843	TERTINGGAL
15.602	72	SULAWESI TENGAH	7201	KABUPATEN BANGGAI	720103	KINTOM	7201032013	BABANG BUYANGGE	0,5892	TERTINGGAL
15.603	72	SULAWESI TENGAH	7201	KABUPATEN BANGGAI	720106	BALANTAK	7201062009	TALIMA A	0,5427	TERTINGGAL
15.604	72	SULAWESI TENGAH	7201	KABUPATEN BANGGAI	720106	BALANTAK	7201062010	TALIMA B	0,5860	TERTINGGAL
15.605	72	SULAWESI TENGAH	7201	KABUPATEN BANGGAI	720107	PAGIMANA	7201072001	BALOA DODA	0,4152	SANGAT TERTINGGAL
15.606	72	SULAWESI TENGAH	7201	KABUPATEN BANGGAI	720107	PAGIMANA	7201072010	ASAAN	0,5967	TERTINGGAL
15.607	72	SULAWESI TENGAH	7201	KABUPATEN BANGGAI	720107	PAGIMANA	7201072012	BALAI GONDI	0,4911	TERTINGGAL
15.608	72	SULAWESI TENGAH	7201	KABUPATEN BANGGAI	720107	PAGIMANA	7201072014	GOMUO	0,5548	TERTINGGAL
15.609	72	SULAWESI TENGAH	7201	KABUPATEN BANGGAI	720107	PAGIMANA	7201072015	NAIN	0,5576	TERTINGGAL
15.610	72	SULAWESI TENGAH	7201	KABUPATEN BANGGAI	720107	PAGIMANA	7201072016	LAMO	0,5506	TERTINGGAL
15.611	72	SULAWESI TENGAH	7201	KABUPATEN BANGGAI	720107	PAGIMANA	7201072038	SAMMAJATEM	0,5776	TERTINGGAL
15.612	72	SULAWESI TENGAH	7201	KABUPATEN BANGGAI	720107	PAGIMANA	7201072039	BULU	0,5613	TERTINGGAL
15.613	72	SULAWESI TENGAH	7201	KABUPATEN BANGGAI	720107	PAGIMANA	7201072041	TOMBANG	0,5916	TERTINGGAL
15.614	72	SULAWESI TENGAH	7201	KABUPATEN BANGGAI	720107	PAGIMANA	7201072043	AMPERA	0,5716	TERTINGGAL
15.615	72	SULAWESI TENGAH	7201	KABUPATEN BANGGAI	720107	PAGIMANA	7201072044	DONGKALAN	0,5881	TERTINGGAL
15.616	72	SULAWESI TENGAH	7201	KABUPATEN BANGGAI	720108	BUALEMO	7201082004	TOIBA	0,5617	TERTINGGAL
15.617	72	SULAWESI TENGAH	7201	KABUPATEN BANGGAI	720108	BUALEMO	7201082009	SAMPAKA	0,5154	TERTINGGAL
15.618	72	SULAWESI TENGAH	7201	KABUPATEN BANGGAI	720108	BUALEMO	7201082012	BINSIL PADANG	0,5938	TERTINGGAL
15.619	72	SULAWESI TENGAH	7201	KABUPATEN BANGGAI	720111	LUWUK TIMUR	7201112011	LONTOS	0,5978	TERTINGGAL
15.620	72	SULAWESI TENGAH	7201	KABUPATEN BANGGAI	720113	NUHON	7201132016	BATU HITAM	0,5788	TERTINGGAL



NO	KODE PROVINSI	NAMA PROVINSI	KODE KABUPATEN	NAMA KABUPATEN	KODE KECAMATAN	NAMA KECAMATAN	KODE DESA	NAMA DESA	IDM	STATUS IDM
15.621	72	SULAWESI TENGAH	7201	KABUPATEN BANGGAI	720113	NUHON	7201132017	KABUA BUA	0,5826	TERTINGGAL
15.622	72	SULAWESI TENGAH	7201	KABUPATEN BANGGAI	720113	NUHON	7201132018	PULO DALAGAN	0,5690	TERTINGGAL
15.623	72	SULAWESI TENGAH	7201	KABUPATEN BANGGAI	720113	NUHON	7201132019	OBO BALINGARA	0,5375	TERTINGGAL
15.624	72	SULAWESI TENGAH	7201	KABUPATEN BANGGAI	720115	BATUI SELATAN	7201152009	MASUNGKANG	0,5618	TERTINGGAL
15.625	72	SULAWESI TENGAH	7201	KABUPATEN BANGGAI	720116	LOBU	7201162006	BAHINGIN	0,5976	TERTINGGAL
15.626	72	SULAWESI TENGAH	7201	KABUPATEN BANGGAI	720116	LOBU	7201162008	BALEAN	0,5921	TERTINGGAL
15.627	72	SULAWESI TENGAH	7201	KABUPATEN BANGGAI	720116	LOBU	7201162009	DOLOM	0,5002	TERTINGGAL
15.628	72	SULAWESI TENGAH	7201	KABUPATEN BANGGAI	720116	LOBU	7201162010	LAMBULI	0,5865	TERTINGGAL
15.629	72	SULAWESI TENGAH	7201	KABUPATEN BANGGAI	720117	SIMPANG RAYA	7201172007	SIMPANG SATU	0,5688	TERTINGGAL
15.630	72	SULAWESI TENGAH	7201	KABUPATEN BANGGAI	720117	SIMPANG RAYA	7201172008	SIMPANG DUA	0,5338	TERTINGGAL
15.631	72	SULAWESI TENGAH	7201	KABUPATEN BANGGAI	720117	SIMPANG RAYA	7201172009	DOWIWI	0,5562	TERTINGGAL
15.632	72	SULAWESI TENGAH	7201	KABUPATEN BANGGAI	720117	SIMPANG RAYA	7201172010	MANTAN A	0,5754	TERTINGGAL
15.633	72	SULAWESI TENGAH	7201	KABUPATEN BANGGAI	720117	SIMPANG RAYA	7201172012	LOKAIT	0,5541	TERTINGGAL
15.634	72	SULAWESI TENGAH	7201	KABUPATEN BANGGAI	720118	BALANTAK SELATAN	7201182002	DONDO	0,5957	TERTINGGAL
15.635	72	SULAWESI TENGAH	7201	KABUPATEN BANGGAI	720118	BALANTAK SELATAN	7201182005	TINTINGON	0,5914	TERTINGGAL
15.636	72	SULAWESI TENGAH	7201	KABUPATEN BANGGAI	720119	BALANTAK UTARA	7201192001	KAMPANGAR	0,5689	TERTINGGAL
15.637	72	SULAWESI TENGAH	7201	KABUPATEN BANGGAI	720119	BALANTAK UTARA	7201192002	KUNTANG	0,5393	TERTINGGAL
15.638	72	SULAWESI TENGAH	7201	KABUPATEN BANGGAI	720119	BALANTAK UTARA	7201192003	PULAU DUA	0,5757	TERTINGGAL
15.639	72	SULAWESI TENGAH	7201	KABUPATEN BANGGAI	720119	BALANTAK UTARA	7201192005	ONDOLIANG	0,5822	TERTINGGAL
15.640	72	SULAWESI TENGAH	7201	KABUPATEN BANGGAI	720119	BALANTAK UTARA	7201192007	BATU MANDI	0,5952	TERTINGGAL
15.641	72	SULAWESI TENGAH	7201	KABUPATEN BANGGAI	720119	BALANTAK UTARA	7201192009	PANGKALASEANG BARU	0,5205	TERTINGGAL
15.642	72	SULAWESI TENGAH	7201	KABUPATEN BANGGAI	720122	MANTOH	7201222005	GARUGA	0,5076	TERTINGGAL
15.643	72	SULAWESI TENGAH	7202	KABUPATEN POSO	720202	POSO PESISIR	7202022030	UERALULU	0,5327	TERTINGGAL
15.644	72	SULAWESI TENGAH	7202	KABUPATEN POSO	720203	LAGE	7202032017	RATO'OMBU	0,5711	TERTINGGAL
15.645	72	SULAWESI TENGAH	7202	KABUPATEN POSO	720205	PAMONA TIMUR	7202052010	MASEWE	0,5884	TERTINGGAL
15.646	72	SULAWESI TENGAH	7202	KABUPATEN POSO	720206	PAMONA SELATAN	7202062006	PANDAYORA	0,5721	TERTINGGAL
15.647	72	SULAWESI TENGAH	7202	KABUPATEN POSO	720206	PAMONA SELATAN	7202062008	UELENE	0,5932	TERTINGGAL
15.648	72	SULAWESI TENGAH	7202	KABUPATEN POSO	720208	LORE TENGAH	7202082001	HANGIRA	0,5243	TERTINGGAL
15.649	72	SULAWESI TENGAH	7202	KABUPATEN POSO	720208	LORE TENGAH	7202082002	LEMPE	0,5418	TERTINGGAL
15.650	72	SULAWESI TENGAH	7202	KABUPATEN POSO	720208	LORE TENGAH	7202082005	TORIRE	0,5381	TERTINGGAL
15.651	72	SULAWESI TENGAH	7202	KABUPATEN POSO	720208	LORE TENGAH	7202082006	KATU	0,4968	TERTINGGAL
15.652	72	SULAWESI TENGAH	7202	KABUPATEN POSO	720208	LORE TENGAH	7202082007	ROMPO	0,5467	TERTINGGAL
15.653	72	SULAWESI TENGAH	7202	KABUPATEN POSO	720208	LORE TENGAH	7202082008	BALEURA	0,5962	TERTINGGAL
15.654	72	SULAWESI TENGAH	7202	KABUPATEN POSO	720209	LORE SELATAN	7202092006	RUNDE	0,5329	TERTINGGAL
15.655	72	SULAWESI TENGAH	7202	KABUPATEN POSO	720209	LORE SELATAN	7202092007	BADANGKAIA	0,5494	TERTINGGAL
15.656	72	SULAWESI TENGAH	7202	KABUPATEN POSO	720209	LORE SELATAN	7202092008	BAKEKAU	0,5918	TERTINGGAL
15.657	72	SULAWESI TENGAH	7202	KABUPATEN POSO	720209	LORE SELATAN	7202092010	BEWA	0,5901	TERTINGGAL
15.658	72	SULAWESI TENGAH	7202	KABUPATEN POSO	720209	LORE SELATAN	7202092011	PADA	0,5678	TERTINGGAL
15.659	72	SULAWESI TENGAH	7202	KABUPATEN POSO	720219	POSO PESISIR SELATAN	7202192001	DEWUA	0,5952	TERTINGGAL
15.660	72	SULAWESI TENGAH	7202	KABUPATEN POSO	720220	PAMONA BARAT	7202202001	TAIPA	0,5432	TERTINGGAL
15.661	72	SULAWESI TENGAH	7202	KABUPATEN POSO	720220	PAMONA BARAT	7202202003	TOINASA	0,5941	TERTINGGAL
15.662	72	SULAWESI TENGAH	7202	KABUPATEN POSO	720223	LORE BARAT	7202232001	TUARE	0,5243	TERTINGGAL
15.663	72	SULAWESI TENGAH	7202	KABUPATEN POSO	720223	LORE BARAT	7202232003	TOMEHIPI	0,5206	TERTINGGAL
15.664	72	SULAWESI TENGAH	7202	KABUPATEN POSO	720223	LORE BARAT	7202232004	LENGKEKA	0,5279	TERTINGGAL
15.665	72	SULAWESI TENGAH	7202	KABUPATEN POSO	720223	LORE BARAT	7202232005	KOLORI	0,5235	TERTINGGAL
15.666	72	SULAWESI TENGAH	7202	KABUPATEN POSO	720223	LORE BARAT	7202232006	LELIO	0,5251	TERTINGGAL
15.667	72	SULAWESI TENGAH	7202	KABUPATEN POSO	720224	LORE TIMUR	7202242001	WINOWANGA	0,5700	TERTINGGAL
15.668	72	SULAWESI TENGAH	7202	KABUPATEN POSO	720224	LORE TIMUR	7202242002	MAHOLO	0,5563	TERTINGGAL
15.669	72	SULAWESI TENGAH	7202	KABUPATEN POSO	720224	LORE TIMUR	7202242003	TAMADUE	0,5343	TERTINGGAL
15.670	72	SULAWESI TENGAH	7202	KABUPATEN POSO	720224	LORE TIMUR	7202242004	MEKARSARI	0,5475	TERTINGGAL
15.671	72	SULAWESI TENGAH	7202	KABUPATEN POSO	720224	LORE TIMUR	7202242005	KALEMAGO	0,3692	SANGAT TERTINGGAL
15.672	72	SULAWESI TENGAH	7202	KABUPATEN POSO	720225	LORE PIORE	7202252001	WATUTAU	0,5946	TERTINGGAL
15.673	72	SULAWESI TENGAH	7202	KABUPATEN POSO	720225	LORE PIORE	7202252002	BETUE	0,5593	TERTINGGAL
15.674	72	SULAWESI TENGAH	7202	KABUPATEN POSO	720225	LORE PIORE	7202252003	TALABOSA	0,5413	TERTINGGAL
15.675	72	SULAWESI TENGAH	7202	KABUPATEN POSO	720226	PAMONA TENGGARA	7202262002	OMPORIWO	0,5692	TERTINGGAL

NO	KODE PROVINSI	NAMA PROVINSI	KODE KABUPATEN	NAMA KABUPATEN	KODE KECAMATAN	NAMA KECAMATAN	KODE DESA	NAMA DESA	IDM	STATUS IDM
15.676	72	SULAWESI TENGAH	7202	KABUPATEN POSO	720226	PAMONA TENGGARA	7202262004	TOKILO	0,5794	TERTINGGAL
15.677	72	SULAWESI TENGAH	7202	KABUPATEN POSO	720226	PAMONA TENGGARA	7202262006	TOLAMBO	0,5213	TERTINGGAL
15.678	72	SULAWESI TENGAH	7202	KABUPATEN POSO	720226	PAMONA TENGGARA	7202262007	SINGKONA	0,5679	TERTINGGAL
15.679	72	SULAWESI TENGAH	7202	KABUPATEN POSO	720226	PAMONA TENGGARA	7202262008	SALINDU	0,5414	TERTINGGAL
15.680	72	SULAWESI TENGAH	7202	KABUPATEN POSO	720226	PAMONA TENGGARA	7202262009	BARATI	0,5773	TERTINGGAL
15.681	72	SULAWESI TENGAH	7202	KABUPATEN POSO	720227	PAMONA UTARA	7202272005	PANJOKA	0,5830	TERTINGGAL
15.682	72	SULAWESI TENGAH	7202	KABUPATEN POSO	720227	PAMONA UTARA	7202272006	UELINCU	0,5127	TERTINGGAL
15.683	72	SULAWESI TENGAH	7202	KABUPATEN POSO	720227	PAMONA UTARA	7202272007	LENA	0,5732	TERTINGGAL
15.684	72	SULAWESI TENGAH	7203	KABUPATEN DONGGALA	720304	RIO PAKAVA	7203042003	TINAUKA	0,5254	TERTINGGAL
15.685	72	SULAWESI TENGAH	7203	KABUPATEN DONGGALA	720304	RIO PAKAVA	7203042008	POLANDO JAYA	0,5619	TERTINGGAL
15.686	72	SULAWESI TENGAH	7203	KABUPATEN DONGGALA	720304	RIO PAKAVA	7203042009	RIO UKTI	0,5773	TERTINGGAL
15.687	72	SULAWESI TENGAH	7203	KABUPATEN DONGGALA	720304	RIO PAKAVA	7203042013	BUKIT INDAH	0,5921	TERTINGGAL
15.688	72	SULAWESI TENGAH	7203	KABUPATEN DONGGALA	720304	RIO PAKAVA	7203042014	MBULAWA	0,5649	TERTINGGAL
15.689	72	SULAWESI TENGAH	7203	KABUPATEN DONGGALA	720304	RIO PAKAVA	7203042015	PAKAVA	0,5078	TERTINGGAL
15.690	72	SULAWESI TENGAH	7203	KABUPATEN DONGGALA	720308	BANAWA	7203082030	LOLI DONDO	0,5571	TERTINGGAL
15.691	72	SULAWESI TENGAH	7203	KABUPATEN DONGGALA	720308	BANAWA	7203082031	LOLI SALURAN	0,5805	TERTINGGAL
15.692	72	SULAWESI TENGAH	7203	KABUPATEN DONGGALA	720310	SINDUE	7203102003	TARIPA	0,5286	TERTINGGAL
15.693	72	SULAWESI TENGAH	7203	KABUPATEN DONGGALA	720310	SINDUE	7203102004	SUMARI	0,5893	TERTINGGAL
15.694	72	SULAWESI TENGAH	7203	KABUPATEN DONGGALA	720310	SINDUE	7203102007	MARANA	0,5730	TERTINGGAL
15.695	72	SULAWESI TENGAH	7203	KABUPATEN DONGGALA	720310	SINDUE	7203102018	GUMBASA	0,5100	TERTINGGAL
15.696	72	SULAWESI TENGAH	7203	KABUPATEN DONGGALA	720312	BALAESANG	7203122007	LOMBONGA	0,5902	TERTINGGAL
15.697	72	SULAWESI TENGAH	7203	KABUPATEN DONGGALA	720312	BALAESANG	7203122012	SIBAYU	0,5948	TERTINGGAL
15.698	72	SULAWESI TENGAH	7203	KABUPATEN DONGGALA	720314	SOJOL	7203142001	BALUKANG	0,5989	TERTINGGAL
15.699	72	SULAWESI TENGAH	7203	KABUPATEN DONGGALA	720314	SOJOL	7203142003	SIBOANG	0,5660	TERTINGGAL
15.700	72	SULAWESI TENGAH	7203	KABUPATEN DONGGALA	720314	SOJOL	7203142005	BOU	0,5979	TERTINGGAL
15.701	72	SULAWESI TENGAH	7203	KABUPATEN DONGGALA	720314	SOJOL	7203142011	SAMALILI	0,5621	TERTINGGAL
15.702	72	SULAWESI TENGAH	7203	KABUPATEN DONGGALA	720314	SOJOL	7203142012	BUKIT HARAPAN	0,5335	TERTINGGAL
15.703	72	SULAWESI TENGAH	7203	KABUPATEN DONGGALA	720314	SOJOL	7203142013	PANGALASIANG	0,5718	TERTINGGAL
15.704	72	SULAWESI TENGAH	7203	KABUPATEN DONGGALA	720318	BANAWA SELATAN	7203182013	LUMBULAMA	0,5138	TERTINGGAL
15.705	72	SULAWESI TENGAH	7203	KABUPATEN DONGGALA	720318	BANAWA SELATAN	7203182014	ONGULARA	0,5121	TERTINGGAL
15.706	72	SULAWESI TENGAH	7203	KABUPATEN DONGGALA	720319	TANANTOVEA	7203192010	WANI LUMBUMPETIGO	0,5618	TERTINGGAL
15.707	72	SULAWESI TENGAH	7203	KABUPATEN DONGGALA	720321	PINEMBANI	7203212001	PALINTUMA	0,4437	SANGAT TERTINGGAL
15.708	72	SULAWESI TENGAH	7203	KABUPATEN DONGGALA	720321	PINEMBANI	7203212002	GIMPUBIA	0,4548	SANGAT TERTINGGAL
15.709	72	SULAWESI TENGAH	7203	KABUPATEN DONGGALA	720321	PINEMBANI	7203212003	DANGARA'A	0,4663	SANGAT TERTINGGAL
15.710	72	SULAWESI TENGAH	7203	KABUPATEN DONGGALA	720321	PINEMBANI	7203212004	BAMBAKANINI	0,4490	SANGAT TERTINGGAL
15.711	72	SULAWESI TENGAH	7203	KABUPATEN DONGGALA	720321	PINEMBANI	7203212005	BAMBAKAENU	0,4729	SANGAT TERTINGGAL
15.712	72	SULAWESI TENGAH	7203	KABUPATEN DONGGALA	720321	PINEMBANI	7203212006	TOMODO	0,4882	SANGAT TERTINGGAL
15.713	72	SULAWESI TENGAH	7203	KABUPATEN DONGGALA	720321	PINEMBANI	7203212007	KANAGALONGGA	0,4225	SANGAT TERTINGGAL
15.714	72	SULAWESI TENGAH	7203	KABUPATEN DONGGALA	720321	PINEMBANI	7203212008	KARAVIA	0,4135	SANGAT TERTINGGAL
15.715	72	SULAWESI TENGAH	7203	KABUPATEN DONGGALA	720321	PINEMBANI	7203212009	TAVANGGELI	0,3986	SANGAT TERTINGGAL
15.716	72	SULAWESI TENGAH	7203	KABUPATEN DONGGALA	720324	SINDUE TOMBUSABORA	7203242002	KALIBURU	0,5563	TERTINGGAL
15.717	72	SULAWESI TENGAH	7203	KABUPATEN DONGGALA	720324	SINDUE TOMBUSABORA	7203242003	BATUSUYA	0,5952	TERTINGGAL
15.718	72	SULAWESI TENGAH	7203	KABUPATEN DONGGALA	720324	SINDUE TOMBUSABORA	7203242004	SALOYA	0,5560	TERTINGGAL
15.719	72	SULAWESI TENGAH	7203	KABUPATEN DONGGALA	720324	SINDUE TOMBUSABORA	7203242005	BATUSUYA GO'O	0,5802	TERTINGGAL
15.720	72	SULAWESI TENGAH	7203	KABUPATEN DONGGALA	720324	SINDUE TOMBUSABORA	7203242006	KALIBURU KATA	0,5059	TERTINGGAL
15.721	72	SULAWESI TENGAH	7203	KABUPATEN DONGGALA	720325	SINDUE TOBATA	7203252005	SIPESO	0,5935	TERTINGGAL
15.722	72	SULAWESI TENGAH	7203	KABUPATEN DONGGALA	720327	BANAWA TENGAH	7203272001	POWELUA	0,5289	TERTINGGAL
15.723	72	SULAWESI TENGAH	7203	KABUPATEN DONGGALA	720330	SOJOL UTARA	7203302003	LENJU	0,5670	TERTINGGAL
15.724	72	SULAWESI TENGAH	7203	KABUPATEN DONGGALA	720330	SOJOL UTARA	7203302004	PESIK	0,5151	TERTINGGAL
15.725	72	SULAWESI TENGAH	7203	KABUPATEN DONGGALA	720330	SOJOL UTARA	7203302005	BENGKOLI	0,5416	TERTINGGAL
15.726	72	SULAWESI TENGAH	7203	KABUPATEN DONGGALA	720331	BALAESANG TANJUNG	7203312005	RANO	0,5746	TERTINGGAL
15.727	72	SULAWESI TENGAH	7204	KABUPATEN TOLI TOLI	720401	DAMPAL SELATAN	7204012001	KOMBO	0,5822	TERTINGGAL
15.728	72	SULAWESI TENGAH	7204	KABUPATEN TOLI TOLI	720401	DAMPAL SELATAN	7204012002	TAMPIALA	0,5938	TERTINGGAL
15.729	72	SULAWESI TENGAH	7204	KABUPATEN TOLI TOLI	720401	DAMPAL SELATAN	7204012005	DONGKO	0,5826	TERTINGGAL
15.730	72	SULAWESI TENGAH	7204	KABUPATEN TOLI TOLI	720401	DAMPAL SELATAN	7204012006	MIMBALA	0,5076	TERTINGGAL



NO	KODE PROVINSI	NAMA PROVINSI	KODE KABUPATEN	NAMA KABUPATEN	KODE KECAMATAN	NAMA KECAMATAN	KODE DESA	NAMA DESA	IDM	STATUS IDM
15.731	72	SULAWESI TENGAH	7204	KABUPATEN TOLI TOLI	720401	DAMPAL SELATAN	7204012008	PADDUMPU	0,5452	TERTINGGAL
15.732	72	SULAWESI TENGAH	7204	KABUPATEN TOLI TOLI	720401	DAMPAL SELATAN	7204012009	ABBAJARENG	0,4486	SANGAT TERTINGGAL
15.733	72	SULAWESI TENGAH	7204	KABUPATEN TOLI TOLI	720401	DAMPAL SELATAN	7204012010	PUSE	0,5727	TERTINGGAL
15.734	72	SULAWESI TENGAH	7204	KABUPATEN TOLI TOLI	720401	DAMPAL SELATAN	7204012011	PALLAKAWE	0,5116	TERTINGGAL
15.735	72	SULAWESI TENGAH	7204	KABUPATEN TOLI TOLI	720401	DAMPAL SELATAN	7204012012	SIMUNTU	0,5694	TERTINGGAL
15.736	72	SULAWESI TENGAH	7204	KABUPATEN TOLI TOLI	720401	DAMPAL SELATAN	7204012013	LEMBA HARAPAN	0,5743	TERTINGGAL
15.737	72	SULAWESI TENGAH	7204	KABUPATEN TOLI TOLI	720402	DAMPAL UTARA	7204022002	KABINUANG	0,5944	TERTINGGAL
15.738	72	SULAWESI TENGAH	7204	KABUPATEN TOLI TOLI	720402	DAMPAL UTARA	7204022005	BAMBAPULA	0,5413	TERTINGGAL
15.739	72	SULAWESI TENGAH	7204	KABUPATEN TOLI TOLI	720402	DAMPAL UTARA	7204022007	SIMATANG TANJUNG	0,5971	TERTINGGAL
15.740	72	SULAWESI TENGAH	7204	KABUPATEN TOLI TOLI	720402	DAMPAL UTARA	7204022008	SIMATANG UTARA	0,4738	SANGAT TERTINGGAL
15.741	72	SULAWESI TENGAH	7204	KABUPATEN TOLI TOLI	720402	DAMPAL UTARA	7204022010	OGOLALI	0,3962	SANGAT TERTINGGAL
15.742	72	SULAWESI TENGAH	7204	KABUPATEN TOLI TOLI	720402	DAMPAL UTARA	7204022011	BALAROA	0,5614	TERTINGGAL
15.743	72	SULAWESI TENGAH	7204	KABUPATEN TOLI TOLI	720403	DONDO	7204032001	LUOK MANIPI	0,5618	TERTINGGAL
15.744	72	SULAWESI TENGAH	7204	KABUPATEN TOLI TOLI	720403	DONDO	7204032004	OGOWELE	0,5694	TERTINGGAL
15.745	72	SULAWESI TENGAH	7204	KABUPATEN TOLI TOLI	720403	DONDO	7204032005	LAIS	0,5918	TERTINGGAL
15.746	72	SULAWESI TENGAH	7204	KABUPATEN TOLI TOLI	720403	DONDO	7204032006	OGOGASANG	0,5564	TERTINGGAL
15.747	72	SULAWESI TENGAH	7204	KABUPATEN TOLI TOLI	720403	DONDO	7204032010	MALULU	0,5962	TERTINGGAL
15.748	72	SULAWESI TENGAH	7204	KABUPATEN TOLI TOLI	720403	DONDO	7204032013	BETENGON	0,5122	TERTINGGAL
15.749	72	SULAWESI TENGAH	7204	KABUPATEN TOLI TOLI	720403	DONDO	7204032014	PANGKUNG	0,5846	TERTINGGAL
15.750	72	SULAWESI TENGAH	7204	KABUPATEN TOLI TOLI	720403	DONDO	7204032016	LOBUO	0,4962	TERTINGGAL
15.751	72	SULAWESI TENGAH	7204	KABUPATEN TOLI TOLI	720404	BASIDONDO	7204042001	SIBALUTON	0,5782	TERTINGGAL
15.752	72	SULAWESI TENGAH	7204	KABUPATEN TOLI TOLI	720404	BASIDONDO	7204042004	SILONDOU	0,5714	TERTINGGAL
15.753	72	SULAWESI TENGAH	7204	KABUPATEN TOLI TOLI	720404	BASIDONDO	7204042005	KINAPASAN	0,5427	TERTINGGAL
15.754	72	SULAWESI TENGAH	7204	KABUPATEN TOLI TOLI	720404	BASIDONDO	7204042006	KONGKOMOS	0,5711	TERTINGGAL
15.755	72	SULAWESI TENGAH	7204	KABUPATEN TOLI TOLI	720404	BASIDONDO	7204042007	OGOSIPAT	0,5749	TERTINGGAL
15.756	72	SULAWESI TENGAH	7204	KABUPATEN TOLI TOLI	720404	BASIDONDO	7204042008	GALANDAU	0,4987	TERTINGGAL
15.757	72	SULAWESI TENGAH	7204	KABUPATEN TOLI TOLI	720404	BASIDONDO	7204042009	MARISA	0,5801	TERTINGGAL
15.758	72	SULAWESI TENGAH	7204	KABUPATEN TOLI TOLI	720404	BASIDONDO	7204042010	BASI	0,5919	TERTINGGAL
15.759	72	SULAWESI TENGAH	7204	KABUPATEN TOLI TOLI	720405	OGODEIDE	7204052002	BATUILO	0,5430	TERTINGGAL
15.760	72	SULAWESI TENGAH	7204	KABUPATEN TOLI TOLI	720405	OGODEIDE	7204052003	KAMALU	0,5781	TERTINGGAL
15.761	72	SULAWESI TENGAH	7204	KABUPATEN TOLI TOLI	720405	OGODEIDE	7204052004	MUARA BESAR	0,5933	TERTINGGAL
15.762	72	SULAWESI TENGAH	7204	KABUPATEN TOLI TOLI	720405	OGODEIDE	7204052006	LABUAN LOBO	0,5600	TERTINGGAL
15.763	72	SULAWESI TENGAH	7204	KABUPATEN TOLI TOLI	720405	OGODEIDE	7204052007	SAMBUJAN	0,4090	SANGAT TERTINGGAL
15.764	72	SULAWESI TENGAH	7204	KABUPATEN TOLI TOLI	720405	OGODEIDE	7204052008	PULIAS	0,5433	TERTINGGAL
15.765	72	SULAWESI TENGAH	7204	KABUPATEN TOLI TOLI	720405	OGODEIDE	7204052009	KABETAN	0,4312	SANGAT TERTINGGAL
15.766	72	SULAWESI TENGAH	7204	KABUPATEN TOLI TOLI	720405	OGODEIDE	7204052010	PAGAITAN	0,5149	TERTINGGAL
15.767	72	SULAWESI TENGAH	7204	KABUPATEN TOLI TOLI	720405	OGODEIDE	7204052011	BAMBALAGA	0,5487	TERTINGGAL
15.768	72	SULAWESI TENGAH	7204	KABUPATEN TOLI TOLI	720406	LAMPASIO	7204062001	JANJA	0,4954	TERTINGGAL
15.769	72	SULAWESI TENGAH	7204	KABUPATEN TOLI TOLI	720406	LAMPASIO	7204062003	SALUGAN	0,5799	TERTINGGAL
15.770	72	SULAWESI TENGAH	7204	KABUPATEN TOLI TOLI	720406	LAMPASIO	7204062007	MAIBUA	0,4914	TERTINGGAL
15.771	72	SULAWESI TENGAH	7204	KABUPATEN TOLI TOLI	720406	LAMPASIO	7204062008	MULYA SARI	0,4325	SANGAT TERTINGGAL
15.772	72	SULAWESI TENGAH	7204	KABUPATEN TOLI TOLI	720407	BAOLAN	7204072002	DADAKITAN	0,5595	TERTINGGAL
15.773	72	SULAWESI TENGAH	7204	KABUPATEN TOLI TOLI	720407	BAOLAN	7204072008	BUNTUNA	0,5943	TERTINGGAL
15.774	72	SULAWESI TENGAH	7204	KABUPATEN TOLI TOLI	720407	BAOLAN	7204072009	LELEAN NONO	0,4899	SANGAT TERTINGGAL
15.775	72	SULAWESI TENGAH	7204	KABUPATEN TOLI TOLI	720407	BAOLAN	7204072010	PANGI	0,5819	TERTINGGAL
15.776	72	SULAWESI TENGAH	7204	KABUPATEN TOLI TOLI	720408	GALANG	7204082001	OGOMOLI	0,5929	TERTINGGAL
15.777	72	SULAWESI TENGAH	7204	KABUPATEN TOLI TOLI	720408	GALANG	7204082004	LANTAPAN	0,5606	TERTINGGAL
15.778	72	SULAWESI TENGAH	7204	KABUPATEN TOLI TOLI	720408	GALANG	7204082009	TENDE	0,5786	TERTINGGAL
15.779	72	SULAWESI TENGAH	7204	KABUPATEN TOLI TOLI	720408	GALANG	7204082013	MALANGGA	0,5219	TERTINGGAL
15.780	72	SULAWESI TENGAH	7204	KABUPATEN TOLI TOLI	720409	TOLI-TOLI UTARA	7204092005	SANTIGI	0,5575	TERTINGGAL
15.781	72	SULAWESI TENGAH	7204	KABUPATEN TOLI TOLI	720409	TOLI-TOLI UTARA	7204092010	BINONTOAN	0,5887	TERTINGGAL
15.782	72	SULAWESI TENGAH	7204	KABUPATEN TOLI TOLI	720409	TOLI-TOLI UTARA	7204092013	TELUK JAYA	0,5611	TERTINGGAL
15.783	72	SULAWESI TENGAH	7204	KABUPATEN TOLI TOLI	720409	TOLI-TOLI UTARA	7204092014	GIO	0,5692	TERTINGGAL
15.784	72	SULAWESI TENGAH	7205	KABUPATEN BUOL	720501	MOMUNU	7205012002	PINAMULA	0,5943	TERTINGGAL
15.785	72	SULAWESI TENGAH	7205	KABUPATEN BUOL	720501	MOMUNU	7205012004	TALUAN	0,5746	TERTINGGAL

NO	KODE PROVINSI	NAMA PROVINSI	KODE KABUPATEN	NAMA KABUPATEN	KODE KECAMATAN	NAMA KECAMATAN	KODE DESA	NAMA DESA	IDM	STATUS IDM
15.786	72	SULAWESI TENGAH	7205	KABUPATEN BUOL	720501	MOMUNU	7205012005	POTUGU	0,5578	TERTINGGAL
15.787	72	SULAWESI TENGAH	7205	KABUPATEN BUOL	720501	MOMUNU	7205012020	WAKAT	0,5354	TERTINGGAL
15.788	72	SULAWESI TENGAH	7205	KABUPATEN BUOL	720501	MOMUNU	7205012021	SORAYA	0,5298	TERTINGGAL
15.789	72	SULAWESI TENGAH	7205	KABUPATEN BUOL	720503	BOKAT	7205032002	POONGAN	0,5179	TERTINGGAL
15.790	72	SULAWESI TENGAH	7205	KABUPATEN BUOL	720503	BOKAT	7205032020	TIKOPO	0,5051	TERTINGGAL
15.791	72	SULAWESI TENGAH	7205	KABUPATEN BUOL	720503	BOKAT	7205032023	DUAMAYO	0,5619	TERTINGGAL
15.792	72	SULAWESI TENGAH	7205	KABUPATEN BUOL	720503	BOKAT	7205032024	LANGUDON	0,5879	TERTINGGAL
15.793	72	SULAWESI TENGAH	7205	KABUPATEN BUOL	720505	PALELEH	7205052001	UMU	0,5578	TERTINGGAL
15.794	72	SULAWESI TENGAH	7205	KABUPATEN BUOL	720505	PALELEH	7205052003	LILITO	0,5746	TERTINGGAL
15.795	72	SULAWESI TENGAH	7205	KABUPATEN BUOL	720505	PALELEH	7205052009	LINTIDU	0,5889	TERTINGGAL
15.796	72	SULAWESI TENGAH	7205	KABUPATEN BUOL	720505	PALELEH	7205052014	PIONOTO	0,5968	TERTINGGAL
15.797	72	SULAWESI TENGAH	7205	KABUPATEN BUOL	720507	TILOAN	7205072004	PANILAN JAYA	0,5844	TERTINGGAL
15.798	72	SULAWESI TENGAH	7205	KABUPATEN BUOL	720507	TILOAN	7205072005	JATIMULYA	0,5695	TERTINGGAL
15.799	72	SULAWESI TENGAH	7205	KABUPATEN BUOL	720507	TILOAN	7205072007	BALAU	0,5654	TERTINGGAL
15.800	72	SULAWESI TENGAH	7205	KABUPATEN BUOL	720507	TILOAN	7205072008	MANIALA	0,5640	TERTINGGAL
15.801	72	SULAWESI TENGAH	7205	KABUPATEN BUOL	720507	TILOAN	7205072009	MONGGONIT	0,5827	TERTINGGAL
15.802	72	SULAWESI TENGAH	7205	KABUPATEN BUOL	720508	BUKAL	7205082007	MOPU	0,5346	TERTINGGAL
15.803	72	SULAWESI TENGAH	7205	KABUPATEN BUOL	720508	BUKAL	7205082008	DIAT	0,5625	TERTINGGAL
15.804	72	SULAWESI TENGAH	7205	KABUPATEN BUOL	720508	BUKAL	7205082011	YUGUT	0,5233	TERTINGGAL
15.805	72	SULAWESI TENGAH	7205	KABUPATEN BUOL	720508	BUKAL	7205082013	MULAT	0,5678	TERTINGGAL
15.806	72	SULAWESI TENGAH	7205	KABUPATEN BUOL	720510	KARAMAT	7205102002	MENDAAN	0,5875	TERTINGGAL
15.807	72	SULAWESI TENGAH	7205	KABUPATEN BUOL	720510	KARAMAT	7205102007	LAMAKAN	0,5762	TERTINGGAL
15.808	72	SULAWESI TENGAH	7205	KABUPATEN BUOL	720511	PALELEH BARAT	7205112001	BODI	0,5418	TERTINGGAL
15.809	72	SULAWESI TENGAH	7205	KABUPATEN BUOL	720511	PALELEH BARAT	7205112002	TAYOKAN	0,5694	TERTINGGAL
15.810	72	SULAWESI TENGAH	7205	KABUPATEN BUOL	720511	PALELEH BARAT	7205112004	LUNGUTO	0,5818	TERTINGGAL
15.811	72	SULAWESI TENGAH	7205	KABUPATEN BUOL	720511	PALELEH BARAT	7205112006	OYAK	0,5900	TERTINGGAL
15.812	72	SULAWESI TENGAH	7206	KABUPATEN MOROWALI	720606	BUNGKU SELATAN	7206062001	SAINOA	0,5070	TERTINGGAL
15.813	72	SULAWESI TENGAH	7206	KABUPATEN MOROWALI	720606	BUNGKU SELATAN	7206062002	POLEWALI	0,5502	TERTINGGAL
15.814	72	SULAWESI TENGAH	7206	KABUPATEN MOROWALI	720606	BUNGKU SELATAN	7206062003	UMBELE	0,5356	TERTINGGAL
15.815	72	SULAWESI TENGAH	7206	KABUPATEN MOROWALI	720606	BUNGKU SELATAN	7206062004	PULAU DUA	0,5390	TERTINGGAL
15.816	72	SULAWESI TENGAH	7206	KABUPATEN MOROWALI	720606	BUNGKU SELATAN	7206062005	BAKALA	0,5605	TERTINGGAL
15.817	72	SULAWESI TENGAH	7206	KABUPATEN MOROWALI	720606	BUNGKU SELATAN	7206062006	PAKU	0,5605	TERTINGGAL
15.818	72	SULAWESI TENGAH	7206	KABUPATEN MOROWALI	720606	BUNGKU SELATAN	7206062007	KOBURU	0,5510	TERTINGGAL
15.819	72	SULAWESI TENGAH	7206	KABUPATEN MOROWALI	720606	BUNGKU SELATAN	7206062008	BUTON	0,5222	TERTINGGAL
15.820	72	SULAWESI TENGAH	7206	KABUPATEN MOROWALI	720606	BUNGKU SELATAN	7206062009	JAWI-JAWI	0,5475	TERTINGGAL
15.821	72	SULAWESI TENGAH	7206	KABUPATEN MOROWALI	720606	BUNGKU SELATAN	7206062010	KALEROANG	0,5210	TERTINGGAL
15.822	72	SULAWESI TENGAH	7206	KABUPATEN MOROWALI	720606	BUNGKU SELATAN	7206062011	BUNGINGKELA	0,4795	SANGAT TERTINGGAL
15.823	72	SULAWESI TENGAH	7206	KABUPATEN MOROWALI	720606	BUNGKU SELATAN	7206062012	LOKOMBULO	0,5248	TERTINGGAL
15.824	72	SULAWESI TENGAH	7206	KABUPATEN MOROWALI	720606	BUNGKU SELATAN	7206062013	BUAJANGKA	0,5757	TERTINGGAL
15.825	72	SULAWESI TENGAH	7206	KABUPATEN MOROWALI	720606	BUNGKU SELATAN	7206062014	WARU-WARU	0,5489	TERTINGGAL
15.826	72	SULAWESI TENGAH	7206	KABUPATEN MOROWALI	720606	BUNGKU SELATAN	7206062015	PADABALE	0,5508	TERTINGGAL
15.827	72	SULAWESI TENGAH	7206	KABUPATEN MOROWALI	720606	BUNGKU SELATAN	7206062016	PADO-PADO	0,5203	TERTINGGAL
15.828	72	SULAWESI TENGAH	7206	KABUPATEN MOROWALI	720606	BUNGKU SELATAN	7206062017	PULAUBAPA	0,4957	TERTINGGAL
15.829	72	SULAWESI TENGAH	7206	KABUPATEN MOROWALI	720606	BUNGKU SELATAN	7206062018	LALEMO	0,5299	TERTINGGAL
15.830	72	SULAWESI TENGAH	7206	KABUPATEN MOROWALI	720606	BUNGKU SELATAN	7206062019	LAMONTOLI	0,5375	TERTINGGAL
15.831	72	SULAWESI TENGAH	7206	KABUPATEN MOROWALI	720606	BUNGKU SELATAN	7206062041	BUNGINTENDE	0,5324	TERTINGGAL
15.832	72	SULAWESI TENGAH	7206	KABUPATEN MOROWALI	720606	BUNGKU SELATAN	7206062043	PANIMBAWANG	0,4910	TERTINGGAL
15.833	72	SULAWESI TENGAH	7206	KABUPATEN MOROWALI	720606	BUNGKU SELATAN	7206062044	PO'O	0,5432	TERTINGGAL
15.834	72	SULAWESI TENGAH	7206	KABUPATEN MOROWALI	720606	BUNGKU SELATAN	7206062045	BOELIMAU	0,5375	TERTINGGAL
15.835	72	SULAWESI TENGAH	7206	KABUPATEN MOROWALI	720606	BUNGKU SELATAN	7206062046	POARO	0,5413	TERTINGGAL
15.836	72	SULAWESI TENGAH	7206	KABUPATEN MOROWALI	720606	BUNGKU SELATAN	7206062047	UMBELE LAMA	0,5132	TERTINGGAL
15.837	72	SULAWESI TENGAH	7206	KABUPATEN MOROWALI	720606	BUNGKU SELATAN	7206062048	PULAU DUA DARAT	0,4983	TERTINGGAL
15.838	72	SULAWESI TENGAH	7206	KABUPATEN MOROWALI	720607	MENUI KEPULAUAN	7206072001	TEREBINO	0,5724	TERTINGGAL
15.839	72	SULAWESI TENGAH	7206	KABUPATEN MOROWALI	720607	MENUI KEPULAUAN	7206072002	TORUKUNO	0,5576	TERTINGGAL
15.840	72	SULAWESI TENGAH	7206	KABUPATEN MOROWALI	720607	MENUI KEPULAUAN	7206072003	NGAPAEA	0,5279	TERTINGGAL



NO	KODE PROVINSI	NAMA PROVINSI	KODE KABUPATEN	NAMA KABUPATEN	KODE KECAMATAN	NAMA KECAMATAN	KODE DESA	NAMA DESA	IDM	STATUS IDM
15.841	72	SULAWESI TENGAH	7206	KABUPATEN MOROWALI	720607	MENUI KEPULAUAN	7206072004	PADALA'A	0,5129	TERTINGGAL
15.842	72	SULAWESI TENGAH	7206	KABUPATEN MOROWALI	720607	MENUI KEPULAUAN	7206072005	MOROMPAITONGA	0,5633	TERTINGGAL
15.843	72	SULAWESI TENGAH	7206	KABUPATEN MOROWALI	720607	MENUI KEPULAUAN	7206072006	KOFALAGADI	0,5297	TERTINGGAL
15.844	72	SULAWESI TENGAH	7206	KABUPATEN MOROWALI	720607	MENUI KEPULAUAN	7206072008	PADEI LAUT	0,5579	TERTINGGAL
15.845	72	SULAWESI TENGAH	7206	KABUPATEN MOROWALI	720607	MENUI KEPULAUAN	7206072009	PADEI DARAT	0,5432	TERTINGGAL
15.846	72	SULAWESI TENGAH	7206	KABUPATEN MOROWALI	720607	MENUI KEPULAUAN	7206072010	SAMARENGGA	0,5018	TERTINGGAL
15.847	72	SULAWESI TENGAH	7206	KABUPATEN MOROWALI	720607	MENUI KEPULAUAN	7206072011	MASADIAN	0,5013	TERTINGGAL
15.848	72	SULAWESI TENGAH	7206	KABUPATEN MOROWALI	720607	MENUI KEPULAUAN	7206072012	PULAU TIGA	0,5079	TERTINGGAL
15.849	72	SULAWESI TENGAH	7206	KABUPATEN MOROWALI	720607	MENUI KEPULAUAN	7206072013	MATANO	0,5240	TERTINGGAL
15.850	72	SULAWESI TENGAH	7206	KABUPATEN MOROWALI	720607	MENUI KEPULAUAN	7206072014	MATARAPE	0,5152	TERTINGGAL
15.851	72	SULAWESI TENGAH	7206	KABUPATEN MOROWALI	720607	MENUI KEPULAUAN	7206072015	ULUNIPA	0,5557	TERTINGGAL
15.852	72	SULAWESI TENGAH	7206	KABUPATEN MOROWALI	720607	MENUI KEPULAUAN	7206072016	WAWANGKOLONO	0,5160	TERTINGGAL
15.853	72	SULAWESI TENGAH	7206	KABUPATEN MOROWALI	720607	MENUI KEPULAUAN	7206072017	BURANGA	0,5259	TERTINGGAL
15.854	72	SULAWESI TENGAH	7206	KABUPATEN MOROWALI	720607	MENUI KEPULAUAN	7206072018	DONGKALAN	0,5151	TERTINGGAL
15.855	72	SULAWESI TENGAH	7206	KABUPATEN MOROWALI	720607	MENUI KEPULAUAN	7206072019	TAFAGAPI	0,5462	TERTINGGAL
15.856	72	SULAWESI TENGAH	7206	KABUPATEN MOROWALI	720607	MENUI KEPULAUAN	7206072020	PULAU TENGAH	0,5452	TERTINGGAL
15.857	72	SULAWESI TENGAH	7206	KABUPATEN MOROWALI	720607	MENUI KEPULAUAN	7206072021	MBOKITTA	0,4268	SANGAT TERTINGGAL
15.858	72	SULAWESI TENGAH	7206	KABUPATEN MOROWALI	720607	MENUI KEPULAUAN	7206072022	TANJUNG TIRAM	0,4962	TERTINGGAL
15.859	72	SULAWESI TENGAH	7206	KABUPATEN MOROWALI	720607	MENUI KEPULAUAN	7206072023	TANONA	0,5149	TERTINGGAL
15.860	72	SULAWESI TENGAH	7206	KABUPATEN MOROWALI	720607	MENUI KEPULAUAN	7206072024	TANJUNG HARAPAN	0,4956	TERTINGGAL
15.861	72	SULAWESI TENGAH	7206	KABUPATEN MOROWALI	720608	BUNGKU BARAT	7206082004	UMPANGA	0,5988	TERTINGGAL
15.862	72	SULAWESI TENGAH	7206	KABUPATEN MOROWALI	720608	BUNGKU BARAT	7206082006	TOPOGARO	0,5744	TERTINGGAL
15.863	72	SULAWESI TENGAH	7206	KABUPATEN MOROWALI	720608	BUNGKU BARAT	7206082007	AMBUNU	0,5976	TERTINGGAL
15.864	72	SULAWESI TENGAH	7206	KABUPATEN MOROWALI	720608	BUNGKU BARAT	7206082012	UEDAGO	0,5954	TERTINGGAL
15.865	72	SULAWESI TENGAH	7206	KABUPATEN MOROWALI	720609	BUMI RAYA	7206092003	ATANANGA	0,5637	TERTINGGAL
15.866	72	SULAWESI TENGAH	7206	KABUPATEN MOROWALI	720609	BUMI RAYA	7206092005	UMBELE	0,5879	TERTINGGAL
15.867	72	SULAWESI TENGAH	7206	KABUPATEN MOROWALI	720609	BUMI RAYA	7206092007	LIMBO MAKMUR	0,5897	TERTINGGAL
15.868	72	SULAWESI TENGAH	7206	KABUPATEN MOROWALI	720610	BAHODOPI	7206102011	BAHO MAKMUR	0,5099	TERTINGGAL
15.869	72	SULAWESI TENGAH	7206	KABUPATEN MOROWALI	720610	BAHODOPI	7206102012	MAKARTIJAYA	0,5619	TERTINGGAL
15.870	72	SULAWESI TENGAH	7206	KABUPATEN MOROWALI	720612	WITA PONDA	7206122009	PUNTARI MAKMUR	0,5937	TERTINGGAL
15.871	72	SULAWESI TENGAH	7206	KABUPATEN MOROWALI	720612	WITA PONDA	7206122010	BUMI HARAPAN	0,5846	TERTINGGAL
15.872	72	SULAWESI TENGAH	7206	KABUPATEN MOROWALI	720615	BUNGKU PESISIR	7206152001	PUUNGKEU	0,5321	TERTINGGAL
15.873	72	SULAWESI TENGAH	7206	KABUPATEN MOROWALI	720615	BUNGKU PESISIR	7206152007	BULELENG	0,5626	TERTINGGAL
15.874	72	SULAWESI TENGAH	7206	KABUPATEN MOROWALI	720615	BUNGKU PESISIR	7206152009	SAMBALAGI	0,5570	TERTINGGAL
15.875	72	SULAWESI TENGAH	7206	KABUPATEN MOROWALI	720615	BUNGKU PESISIR	7206152010	WERE'A	0,5265	TERTINGGAL
15.876	72	SULAWESI TENGAH	7207	KABUPATEN BANGGAI KEPULAUAN	720703	TOTIKUM	7207032010	SAMPAKA	0,5600	TERTINGGAL
15.877	72	SULAWESI TENGAH	7207	KABUPATEN BANGGAI KEPULAUAN	720703	TOTIKUM	7207032011	SALANGANO	0,5790	TERTINGGAL
15.878	72	SULAWESI TENGAH	7207	KABUPATEN BANGGAI KEPULAUAN	720703	TOTIKUM	7207032014	TONE	0,5762	TERTINGGAL
15.879	72	SULAWESI TENGAH	7207	KABUPATEN BANGGAI KEPULAUAN	720704	TINANGKUNG	7207042009	MANGGALAI	0,5882	TERTINGGAL
15.880	72	SULAWESI TENGAH	7207	KABUPATEN BANGGAI KEPULAUAN	720704	TINANGKUNG	7207042011	SAIYONG	0,5883	TERTINGGAL
15.881	72	SULAWESI TENGAH	7207	KABUPATEN BANGGAI KEPULAUAN	720704	TINANGKUNG	7207042016	BULUNGKOBIT	0,5859	TERTINGGAL
15.882	72	SULAWESI TENGAH	7207	KABUPATEN BANGGAI KEPULAUAN	720704	TINANGKUNG	7207042017	BAKALAN	0,5618	TERTINGGAL
15.883	72	SULAWESI TENGAH	7207	KABUPATEN BANGGAI KEPULAUAN	720705	LIANG	7207052001	TANGKOP	0,5716	TERTINGGAL
15.884	72	SULAWESI TENGAH	7207	KABUPATEN BANGGAI KEPULAUAN	720705	LIANG	7207052002	BINUNTULI	0,5510	TERTINGGAL
15.885	72	SULAWESI TENGAH	7207	KABUPATEN BANGGAI KEPULAUAN	720705	LIANG	7207052003	POPIDOLON	0,5205	TERTINGGAL
15.886	72	SULAWESI TENGAH	7207	KABUPATEN BANGGAI KEPULAUAN	720705	LIANG	7207052005	TOMBONIKI	0,5675	TERTINGGAL
15.887	72	SULAWESI TENGAH	7207	KABUPATEN BANGGAI KEPULAUAN	720705	LIANG	7207052006	KINDANDAL	0,5302	TERTINGGAL
15.888	72	SULAWESI TENGAH	7207	KABUPATEN BANGGAI KEPULAUAN	720705	LIANG	7207052007	MAMULUSAN	0,5690	TERTINGGAL
15.889	72	SULAWESI TENGAH	7207	KABUPATEN BANGGAI KEPULAUAN	720705	LIANG	7207052013	BALAYON	0,5732	TERTINGGAL
15.890	72	SULAWESI TENGAH	7207	KABUPATEN BANGGAI KEPULAUAN	720705	LIANG	7207052016	BASOSOL	0,5567	TERTINGGAL
15.891	72	SULAWESI TENGAH	7207	KABUPATEN BANGGAI KEPULAUAN	720705	LIANG	7207052017	BOYOUNMOUTE	0,5678	TERTINGGAL
15.892	72	SULAWESI TENGAH	7207	KABUPATEN BANGGAI KEPULAUAN	720705	LIANG	7207052018	APAL	0,5897	TERTINGGAL
15.893	72	SULAWESI TENGAH	7207	KABUPATEN BANGGAI KEPULAUAN	720705	LIANG	7207052025	SELEKAN	0,5641	TERTINGGAL
15.894	72	SULAWESI TENGAH	7207	KABUPATEN BANGGAI KEPULAUAN	720706	BULAGI	7207062014	TOLO	0,5729	TERTINGGAL
15.895	72	SULAWESI TENGAH	7207	KABUPATEN BANGGAI KEPULAUAN	720706	BULAGI	7207062015	LALANDAI	0,5526	TERTINGGAL

NO	KODE PROVINSI	NAMA PROVINSI	KODE KABUPATEN	NAMA KABUPATEN	KODE KECAMATAN	NAMA KECAMATAN	KODE DESA	NAMA DESA	IDM	STATUS IDM
15.896	72	SULAWESI TENGAH	7207	KABUPATEN BANGGAI KEPULAUAN	720706	BULAGI	7207062016	MONTOMISAN	0,5748	TERTINGGAL
15.897	72	SULAWESI TENGAH	7207	KABUPATEN BANGGAI KEPULAUAN	720706	BULAGI	7207062017	SOSOM	0,5652	TERTINGGAL
15.898	72	SULAWESI TENGAH	7207	KABUPATEN BANGGAI KEPULAUAN	720706	BULAGI	7207062025	KOMBA-KOMBA	0,5597	TERTINGGAL
15.899	72	SULAWESI TENGAH	7207	KABUPATEN BANGGAI KEPULAUAN	720706	BULAGI	7207062035	ALUL	0,5730	TERTINGGAL
15.900	72	SULAWESI TENGAH	7207	KABUPATEN BANGGAI KEPULAUAN	720706	BULAGI	7207062038	TOOLON	0,5557	TERTINGGAL
15.901	72	SULAWESI TENGAH	7207	KABUPATEN BANGGAI KEPULAUAN	720706	BULAGI	7207062040	KAYUBET	0,5618	TERTINGGAL
15.902	72	SULAWESI TENGAH	7207	KABUPATEN BANGGAI KEPULAUAN	720707	BUKO	7207072009	BATANGONO	0,5405	TERTINGGAL
15.903	72	SULAWESI TENGAH	7207	KABUPATEN BANGGAI KEPULAUAN	720707	BUKO	7207072011	PELING LALOMO	0,5906	TERTINGGAL
15.904	72	SULAWESI TENGAH	7207	KABUPATEN BANGGAI KEPULAUAN	720707	BUKO	7207072012	LABASIANO	0,5548	TERTINGGAL
15.905	72	SULAWESI TENGAH	7207	KABUPATEN BANGGAI KEPULAUAN	720707	BUKO	7207072015	LEME-LEME BUNGIN	0,4978	TERTINGGAL
15.906	72	SULAWESI TENGAH	7207	KABUPATEN BANGGAI KEPULAUAN	720707	BUKO	7207072016	LEME-LEME DARAT	0,5488	TERTINGGAL
15.907	72	SULAWESI TENGAH	7207	KABUPATEN BANGGAI KEPULAUAN	720707	BUKO	7207072017	TALAS-TALAS	0,5375	TERTINGGAL
15.908	72	SULAWESI TENGAH	7207	KABUPATEN BANGGAI KEPULAUAN	720707	BUKO	7207072018	OKULO POTIL	0,5810	TERTINGGAL
15.909	72	SULAWESI TENGAH	7207	KABUPATEN BANGGAI KEPULAUAN	720707	BUKO	7207072019	TATENDENG	0,5526	TERTINGGAL
15.910	72	SULAWESI TENGAH	7207	KABUPATEN BANGGAI KEPULAUAN	720707	BUKO	7207072020	OLUSI	0,4754	SANGAT TERTINGGAL
15.911	72	SULAWESI TENGAH	7207	KABUPATEN BANGGAI KEPULAUAN	720709	BULAGI SELATAN	7207092002	PALABATU II	0,5505	TERTINGGAL
15.912	72	SULAWESI TENGAH	7207	KABUPATEN BANGGAI KEPULAUAN	720709	BULAGI SELATAN	7207092004	PANDALUK	0,5970	TERTINGGAL
15.913	72	SULAWESI TENGAH	7207	KABUPATEN BANGGAI KEPULAUAN	720709	BULAGI SELATAN	7207092005	OSAN	0,5229	TERTINGGAL
15.914	72	SULAWESI TENGAH	7207	KABUPATEN BANGGAI KEPULAUAN	720709	BULAGI SELATAN	7207092006	BALALON	0,5411	TERTINGGAL
15.915	72	SULAWESI TENGAH	7207	KABUPATEN BANGGAI KEPULAUAN	720709	BULAGI SELATAN	7207092007	SABELAK	0,5157	TERTINGGAL
15.916	72	SULAWESI TENGAH	7207	KABUPATEN BANGGAI KEPULAUAN	720709	BULAGI SELATAN	7207092008	SUIT	0,5352	TERTINGGAL
15.917	72	SULAWESI TENGAH	7207	KABUPATEN BANGGAI KEPULAUAN	720709	BULAGI SELATAN	7207092012	MANGAIS	0,5427	TERTINGGAL
15.918	72	SULAWESI TENGAH	7207	KABUPATEN BANGGAI KEPULAUAN	720709	BULAGI SELATAN	7207092013	UNU	0,5968	TERTINGGAL
15.919	72	SULAWESI TENGAH	7207	KABUPATEN BANGGAI KEPULAUAN	720709	BULAGI SELATAN	7207092014	LEMELU	0,5222	TERTINGGAL
15.920	72	SULAWESI TENGAH	7207	KABUPATEN BANGGAI KEPULAUAN	720709	BULAGI SELATAN	7207092015	BABANG	0,5805	TERTINGGAL
15.921	72	SULAWESI TENGAH	7207	KABUPATEN BANGGAI KEPULAUAN	720709	BULAGI SELATAN	7207092016	MOMOTAN	0,4999	TERTINGGAL
15.922	72	SULAWESI TENGAH	7207	KABUPATEN BANGGAI KEPULAUAN	720709	BULAGI SELATAN	7207092017	BOLUNI	0,5988	TERTINGGAL
15.923	72	SULAWESI TENGAH	7207	KABUPATEN BANGGAI KEPULAUAN	720709	BULAGI SELATAN	7207092018	LABOTANKANDI	0,5113	TERTINGGAL
15.924	72	SULAWESI TENGAH	7207	KABUPATEN BANGGAI KEPULAUAN	720709	BULAGI SELATAN	7207092019	ALASAN NGGOLOBUTON	0,5846	TERTINGGAL
15.925	72	SULAWESI TENGAH	7207	KABUPATEN BANGGAI KEPULAUAN	720709	BULAGI SELATAN	7207092020	PIPILOGOT PAIPAISU	0,5354	TERTINGGAL
15.926	72	SULAWESI TENGAH	7207	KABUPATEN BANGGAI KEPULAUAN	720711	TINANGKUNG SELATAN	7207112002	PAISUMUSONI	0,5652	TERTINGGAL
15.927	72	SULAWESI TENGAH	7207	KABUPATEN BANGGAI KEPULAUAN	720711	TINANGKUNG SELATAN	7207112005	MANSAMAT B	0,5864	TERTINGGAL
15.928	72	SULAWESI TENGAH	7207	KABUPATEN BANGGAI KEPULAUAN	720711	TINANGKUNG SELATAN	7207112006	KAMPUNG BARU	0,5790	TERTINGGAL
15.929	72	SULAWESI TENGAH	7207	KABUPATEN BANGGAI KEPULAUAN	720711	TINANGKUNG SELATAN	7207112007	TINANGKUNG	0,5132	TERTINGGAL
15.930	72	SULAWESI TENGAH	7207	KABUPATEN BANGGAI KEPULAUAN	720711	TINANGKUNG SELATAN	7207112009	BOBU	0,5640	TERTINGGAL
15.931	72	SULAWESI TENGAH	7207	KABUPATEN BANGGAI KEPULAUAN	720716	PELING TENGAH	7207162002	BALOMBONG	0,5652	TERTINGGAL
15.932	72	SULAWESI TENGAH	7207	KABUPATEN BANGGAI KEPULAUAN	720717	BULAGI UTARA	7207172005	BOLUBUNG	0,5989	TERTINGGAL
15.933	72	SULAWESI TENGAH	7207	KABUPATEN BANGGAI KEPULAUAN	720717	BULAGI UTARA	7207172007	LUKPANENTENG	0,5973	TERTINGGAL
15.934	72	SULAWESI TENGAH	7207	KABUPATEN BANGGAI KEPULAUAN	720717	BULAGI UTARA	7207172008	KOYOBUNGA	0,5878	TERTINGGAL
15.935	72	SULAWESI TENGAH	7207	KABUPATEN BANGGAI KEPULAUAN	720717	BULAGI UTARA	7207172010	OMBULI	0,5525	TERTINGGAL
15.936	72	SULAWESI TENGAH	7207	KABUPATEN BANGGAI KEPULAUAN	720718	BUKO SELATAN	7207182002	KAMBANI	0,5713	TERTINGGAL
15.937	72	SULAWESI TENGAH	7207	KABUPATEN BANGGAI KEPULAUAN	720718	BUKO SELATAN	7207182003	TATABAU	0,5095	TERTINGGAL
15.938	72	SULAWESI TENGAH	7207	KABUPATEN BANGGAI KEPULAUAN	720718	BUKO SELATAN	7207182004	BUKO	0,5852	TERTINGGAL
15.939	72	SULAWESI TENGAH	7207	KABUPATEN BANGGAI KEPULAUAN	720718	BUKO SELATAN	7207182005	PALAPAT	0,5176	TERTINGGAL
15.940	72	SULAWESI TENGAH	7207	KABUPATEN BANGGAI KEPULAUAN	720718	BUKO SELATAN	7207182006	LABANGUN	0,5652	TERTINGGAL
15.941	72	SULAWESI TENGAH	7207	KABUPATEN BANGGAI KEPULAUAN	720718	BUKO SELATAN	7207182007	SEANO	0,5502	TERTINGGAL
15.942	72	SULAWESI TENGAH	7207	KABUPATEN BANGGAI KEPULAUAN	720718	BUKO SELATAN	7207182008	LELANG MATAMALING	0,5373	TERTINGGAL
15.943	72	SULAWESI TENGAH	7207	KABUPATEN BANGGAI KEPULAUAN	720718	BUKO SELATAN	7207182010	SAPELANG	0,5564	TERTINGGAL
15.944	72	SULAWESI TENGAH	7207	KABUPATEN BANGGAI KEPULAUAN	720718	BUKO SELATAN	7207182011	LANDONAN BEBEAU	0,5890	TERTINGGAL
15.945	72	SULAWESI TENGAH	7207	KABUPATEN BANGGAI KEPULAUAN	720719	TINANGKUNG UTARA	7207192004	LUKSAGU	0,5903	TERTINGGAL
15.946	72	SULAWESI TENGAH	7207	KABUPATEN BANGGAI KEPULAUAN	720719	TINANGKUNG UTARA	7207192006	BAMPANGA	0,5732	TERTINGGAL
15.947	72	SULAWESI TENGAH	7208	KABUPATEN PARIGI MOUTONG	720802	AMPIBABO	7208022021	TANAMPEDAGI	0,5079	TERTINGGAL
15.948	72	SULAWESI TENGAH	7208	KABUPATEN PARIGI MOUTONG	720802	AMPIBABO	7208022022	TOMBI	0,5978	TERTINGGAL
15.949	72	SULAWESI TENGAH	7208	KABUPATEN PARIGI MOUTONG	720802	AMPIBABO	7208022025	OGOLUGUS	0,5746	TERTINGGAL
15.950	72	SULAWESI TENGAH	7208	KABUPATEN PARIGI MOUTONG	720802	AMPIBABO	7208022028	ALOO	0,5497	TERTINGGAL



NO	KODE PROVINSI	NAMA PROVINSI	KODE KABUPATEN	NAMA KABUPATEN	KODE KECAMATAN	NAMA KECAMATAN	KODE DESA	NAMA DESA	IDM	STATUS IDM
15.951	72	SULAWESI TENGAH	7208	KABUPATEN PARIGI MOUTONG	720802	AMPIBABO	7208022029	AMPIBABO TIMUR	0,5988	TERTINGGAL
15.952	72	SULAWESI TENGAH	7208	KABUPATEN PARIGI MOUTONG	720802	AMPIBABO	7208022031	PANGKU	0,5581	TERTINGGAL
15.953	72	SULAWESI TENGAH	7208	KABUPATEN PARIGI MOUTONG	720802	AMPIBABO	7208022032	TOLOLE RAYA	0,5711	TERTINGGAL
15.954	72	SULAWESI TENGAH	7208	KABUPATEN PARIGI MOUTONG	720802	AMPIBABO	7208022033	LEMO TENGAH	0,5970	TERTINGGAL
15.955	72	SULAWESI TENGAH	7208	KABUPATEN PARIGI MOUTONG	720803	TINOMBO	7208032011	LOMBOK	0,5471	TERTINGGAL
15.956	72	SULAWESI TENGAH	7208	KABUPATEN PARIGI MOUTONG	720803	TINOMBO	7208032013	TIBU	0,5152	TERTINGGAL
15.957	72	SULAWESI TENGAH	7208	KABUPATEN PARIGI MOUTONG	720803	TINOMBO	7208032019	BAINAA BARAT	0,5413	TERTINGGAL
15.958	72	SULAWESI TENGAH	7208	KABUPATEN PARIGI MOUTONG	720803	TINOMBO	7208032021	OGOALAS	0,4645	SANGAT TERTINGGAL
15.959	72	SULAWESI TENGAH	7208	KABUPATEN PARIGI MOUTONG	720803	TINOMBO	7208032022	LOMBOK BARAT	0,5410	TERTINGGAL
15.960	72	SULAWESI TENGAH	7208	KABUPATEN PARIGI MOUTONG	720803	TINOMBO	7208032027	SILABIA	0,5940	TERTINGGAL
15.961	72	SULAWESI TENGAH	7208	KABUPATEN PARIGI MOUTONG	720803	TINOMBO	7208032029	AMBASON MEKAR	0,5279	TERTINGGAL
15.962	72	SULAWESI TENGAH	7208	KABUPATEN PARIGI MOUTONG	720803	TINOMBO	7208032031	PATINGKE	0,4867	SANGAT TERTINGGAL
15.963	72	SULAWESI TENGAH	7208	KABUPATEN PARIGI MOUTONG	720804	MOUTONG	7208042001	MOUTONG TIMUR	0,5364	TERTINGGAL
15.964	72	SULAWESI TENGAH	7208	KABUPATEN PARIGI MOUTONG	720804	MOUTONG	7208042002	MOUTONG BARAT	0,5889	TERTINGGAL
15.965	72	SULAWESI TENGAH	7208	KABUPATEN PARIGI MOUTONG	720804	MOUTONG	7208042004	TULADENGGI PANTAI	0,5086	TERTINGGAL
15.966	72	SULAWESI TENGAH	7208	KABUPATEN PARIGI MOUTONG	720804	MOUTONG	7208042025	PENDELALAP	0,5649	TERTINGGAL
15.967	72	SULAWESI TENGAH	7208	KABUPATEN PARIGI MOUTONG	720804	MOUTONG	7208042026	SEJOLI	0,5502	TERTINGGAL
15.968	72	SULAWESI TENGAH	7208	KABUPATEN PARIGI MOUTONG	720804	MOUTONG	7208042028	AEDAN RAYA	0,5503	TERTINGGAL
15.969	72	SULAWESI TENGAH	7208	KABUPATEN PARIGI MOUTONG	720804	MOUTONG	7208042031	LABUAN	0,5849	TERTINGGAL
15.970	72	SULAWESI TENGAH	7208	KABUPATEN PARIGI MOUTONG	720804	MOUTONG	7208042032	MBELANG MBELANG	0,4941	TERTINGGAL
15.971	72	SULAWESI TENGAH	7208	KABUPATEN PARIGI MOUTONG	720804	MOUTONG	7208042033	PANDE	0,5265	TERTINGGAL
15.972	72	SULAWESI TENGAH	7208	KABUPATEN PARIGI MOUTONG	720804	MOUTONG	7208042034	MOUTONG UTARA	0,5484	TERTINGGAL
15.973	72	SULAWESI TENGAH	7208	KABUPATEN PARIGI MOUTONG	720804	MOUTONG	7208042035	SALEPAE	0,5602	TERTINGGAL
15.974	72	SULAWESI TENGAH	7208	KABUPATEN PARIGI MOUTONG	720804	MOUTONG	7208042036	OLONGGATA	0,5610	TERTINGGAL
15.975	72	SULAWESI TENGAH	7208	KABUPATEN PARIGI MOUTONG	720804	MOUTONG	7208042037	GIO TIMUR	0,5475	TERTINGGAL
15.976	72	SULAWESI TENGAH	7208	KABUPATEN PARIGI MOUTONG	720804	MOUTONG	7208042038	GIO BARAT	0,5895	TERTINGGAL
15.977	72	SULAWESI TENGAH	7208	KABUPATEN PARIGI MOUTONG	720804	MOUTONG	7208042039	SIALOPA	0,5068	TERTINGGAL
15.978	72	SULAWESI TENGAH	7208	KABUPATEN PARIGI MOUTONG	720805	TOMINI	7208052027	AMBESIA BARAT	0,5718	TERTINGGAL
15.979	72	SULAWESI TENGAH	7208	KABUPATEN PARIGI MOUTONG	720805	TOMINI	7208052030	OGOTUMUBU BARAT	0,5960	TERTINGGAL
15.980	72	SULAWESI TENGAH	7208	KABUPATEN PARIGI MOUTONG	720806	SAUSU	7208062016	SAUSU SALUBANGA	0,4627	SANGAT TERTINGGAL
15.981	72	SULAWESI TENGAH	7208	KABUPATEN PARIGI MOUTONG	720810	TINOMBO SELATAN	7208102017	MANINILI UTARA	0,5548	TERTINGGAL
15.982	72	SULAWESI TENGAH	7208	KABUPATEN PARIGI MOUTONG	720810	TINOMBO SELATAN	7208102018	SINEY TENGAH	0,5837	TERTINGGAL
15.983	72	SULAWESI TENGAH	7208	KABUPATEN PARIGI MOUTONG	720810	TINOMBO SELATAN	7208102019	TADA UTARA	0,5799	TERTINGGAL
15.984	72	SULAWESI TENGAH	7208	KABUPATEN PARIGI MOUTONG	720810	TINOMBO SELATAN	7208102020	ONCONE RAYA	0,5884	TERTINGGAL
15.985	72	SULAWESI TENGAH	7208	KABUPATEN PARIGI MOUTONG	720813	TORIBULU	7208132007	SIBALAGO	0,5468	TERTINGGAL
15.986	72	SULAWESI TENGAH	7208	KABUPATEN PARIGI MOUTONG	720814	TAOPA	7208142007	TAOPA UTARA	0,5668	TERTINGGAL
15.987	72	SULAWESI TENGAH	7208	KABUPATEN PARIGI MOUTONG	720814	TAOPA	7208142009	TAOPA BARAT	0,5752	TERTINGGAL
15.988	72	SULAWESI TENGAH	7208	KABUPATEN PARIGI MOUTONG	720815	BALINGGI	7208152008	TUMPAPA INDAH	0,5960	TERTINGGAL
15.989	72	SULAWESI TENGAH	7208	KABUPATEN PARIGI MOUTONG	720816	PARIGI BARAT	7208162005	AIR PANAS	0,5287	TERTINGGAL
15.990	72	SULAWESI TENGAH	7208	KABUPATEN PARIGI MOUTONG	720818	PALASA	7208182008	PEBOUNANG	0,5246	TERTINGGAL
15.991	72	SULAWESI TENGAH	7208	KABUPATEN PARIGI MOUTONG	720818	PALASA	7208182009	BAMBASIANG	0,5976	TERTINGGAL
15.992	72	SULAWESI TENGAH	7208	KABUPATEN PARIGI MOUTONG	720820	PARIGI TENGAH	7208202005	MATOLELE	0,5881	TERTINGGAL
15.993	72	SULAWESI TENGAH	7208	KABUPATEN PARIGI MOUTONG	720821	BOLANO	7208212003	BOLANO BARAT	0,5954	TERTINGGAL
15.994	72	SULAWESI TENGAH	7208	KABUPATEN PARIGI MOUTONG	720821	BOLANO	7208212004	BOLANO UTARA	0,5389	TERTINGGAL
15.995	72	SULAWESI TENGAH	7208	KABUPATEN PARIGI MOUTONG	720821	BOLANO	7208212005	BAJO	0,5256	TERTINGGAL
15.996	72	SULAWESI TENGAH	7208	KABUPATEN PARIGI MOUTONG	720821	BOLANO	7208212012	WANAMUKTI BARAT	0,5021	TERTINGGAL
15.997	72	SULAWESI TENGAH	7208	KABUPATEN PARIGI MOUTONG	720822	ONGKA MALINO	7208222007	KARYA MANDIRI	0,5971	TERTINGGAL
15.998	72	SULAWESI TENGAH	7208	KABUPATEN PARIGI MOUTONG	720822	ONGKA MALINO	7208222011	PERSATUAN UTARA	0,5678	TERTINGGAL
15.999	72	SULAWESI TENGAH	7208	KABUPATEN PARIGI MOUTONG	720823	SIDUAN	7208232008	OGOBAGIS	0,5957	TERTINGGAL
16.000	72	SULAWESI TENGAH	7209	KABUPATEN TOJO UNA UNA	720901	UNA UNA	7209012005	TANINGKOLA	0,5521	TERTINGGAL
16.001	72	SULAWESI TENGAH	7209	KABUPATEN TOJO UNA UNA	720901	UNA UNA	7209012006	BAMBU	0,5335	TERTINGGAL
16.002	72	SULAWESI TENGAH	7209	KABUPATEN TOJO UNA UNA	720901	UNA UNA	7209012009	TANJUNG PUDE	0,5616	TERTINGGAL
16.003	72	SULAWESI TENGAH	7209	KABUPATEN TOJO UNA UNA	720901	UNA UNA	7209012014	CENDANA	0,5354	TERTINGGAL
16.004	72	SULAWESI TENGAH	7209	KABUPATEN TOJO UNA UNA	720901	UNA UNA	7209012015	BINANGUNA	0,5240	TERTINGGAL
16.005	72	SULAWESI TENGAH	7209	KABUPATEN TOJO UNA UNA	720901	UNA UNA	7209012017	KAVETAN	0,5707	TERTINGGAL

NO	KODE PROVINSI	NAMA PROVINSI	KODE KABUPATEN	NAMA KABUPATEN	KODE KECAMATAN	NAMA KECAMATAN	KODE DESA	NAMA DESA	IDM	STATUS IDM
16.006	72	SULAWESI TENGAH	7209	KABUPATEN TOJO UNA UNA	720901	UNA UNA	7209012019	LUANGON	0,5503	TERTINGGAL
16.007	72	SULAWESI TENGAH	7209	KABUPATEN TOJO UNA UNA	720902	TOGEAN	7209022001	BUNGAYO	0,5525	TERTINGGAL
16.008	72	SULAWESI TENGAH	7209	KABUPATEN TOJO UNA UNA	720902	TOGEAN	7209022002	BENTENG	0,5468	TERTINGGAL
16.009	72	SULAWESI TENGAH	7209	KABUPATEN TOJO UNA UNA	720902	TOGEAN	7209022003	BANGKAGI	0,5651	TERTINGGAL
16.010	72	SULAWESI TENGAH	7209	KABUPATEN TOJO UNA UNA	720902	TOGEAN	7209022004	TONGKABO	0,5599	TERTINGGAL
16.011	72	SULAWESI TENGAH	7209	KABUPATEN TOJO UNA UNA	720902	TOGEAN	7209022005	PULAU ENAM	0,5646	TERTINGGAL
16.012	72	SULAWESI TENGAH	7209	KABUPATEN TOJO UNA UNA	720902	TOGEAN	7209022006	KATUPAT	0,5070	TERTINGGAL
16.013	72	SULAWESI TENGAH	7209	KABUPATEN TOJO UNA UNA	720902	TOGEAN	7209022007	AWO	0,5749	TERTINGGAL
16.014	72	SULAWESI TENGAH	7209	KABUPATEN TOJO UNA UNA	720902	TOGEAN	7209022008	KOLOLIO	0,5567	TERTINGGAL
16.015	72	SULAWESI TENGAH	7209	KABUPATEN TOJO UNA UNA	720902	TOGEAN	7209022009	URULEPE	0,5189	TERTINGGAL
16.016	72	SULAWESI TENGAH	7209	KABUPATEN TOJO UNA UNA	720902	TOGEAN	7209022010	LEMBANATO	0,5489	TERTINGGAL
16.017	72	SULAWESI TENGAH	7209	KABUPATEN TOJO UNA UNA	720902	TOGEAN	7209022013	BAULU	0,5522	TERTINGGAL
16.018	72	SULAWESI TENGAH	7209	KABUPATEN TOJO UNA UNA	720902	TOGEAN	7209022014	MOTOBIAI	0,5089	TERTINGGAL
16.019	72	SULAWESI TENGAH	7209	KABUPATEN TOJO UNA UNA	720902	TOGEAN	7209022015	SAMPOBAE	0,5338	TERTINGGAL
16.020	72	SULAWESI TENGAH	7209	KABUPATEN TOJO UNA UNA	720902	TOGEAN	7209022016	TITIRI'I	0,5337	TERTINGGAL
16.021	72	SULAWESI TENGAH	7209	KABUPATEN TOJO UNA UNA	720903	WALEA KEPULAUAN	7209032006	TIGA PULAU	0,4859	SANGAT TERTINGGAL
16.022	72	SULAWESI TENGAH	7209	KABUPATEN TOJO UNA UNA	720903	WALEA KEPULAUAN	7209032009	TUTUNG	0,5208	TERTINGGAL
16.023	72	SULAWESI TENGAH	7209	KABUPATEN TOJO UNA UNA	720903	WALEA KEPULAUAN	7209032010	DOLONG A	0,5224	TERTINGGAL
16.024	72	SULAWESI TENGAH	7209	KABUPATEN TOJO UNA UNA	720903	WALEA KEPULAUAN	7209032016	LUOK	0,5129	TERTINGGAL
16.025	72	SULAWESI TENGAH	7209	KABUPATEN TOJO UNA UNA	720903	WALEA KEPULAUAN	7209032018	KOLAMI	0,5392	TERTINGGAL
16.026	72	SULAWESI TENGAH	7209	KABUPATEN TOJO UNA UNA	720903	WALEA KEPULAUAN	7209032020	OLILAN	0,5751	TERTINGGAL
16.027	72	SULAWESI TENGAH	7209	KABUPATEN TOJO UNA UNA	720903	WALEA KEPULAUAN	7209032023	LOE	0,5316	TERTINGGAL
16.028	72	SULAWESI TENGAH	7209	KABUPATEN TOJO UNA UNA	720904	AMPANA TETE	7209042009	SABO	0,5936	TERTINGGAL
16.029	72	SULAWESI TENGAH	7209	KABUPATEN TOJO UNA UNA	720904	AMPANA TETE	7209042013	BALINGARA	0,5782	TERTINGGAL
16.030	72	SULAWESI TENGAH	7209	KABUPATEN TOJO UNA UNA	720904	AMPANA TETE	7209042015	GIRI MULYO	0,5286	TERTINGGAL
16.031	72	SULAWESI TENGAH	7209	KABUPATEN TOJO UNA UNA	720904	AMPANA TETE	7209042017	WANASARI	0,5232	TERTINGGAL
16.032	72	SULAWESI TENGAH	7209	KABUPATEN TOJO UNA UNA	720904	AMPANA TETE	7209042020	UEMAKUNI	0,5988	TERTINGGAL
16.033	72	SULAWESI TENGAH	7209	KABUPATEN TOJO UNA UNA	720904	AMPANA TETE	7209042021	MPOA	0,4987	TERTINGGAL
16.034	72	SULAWESI TENGAH	7209	KABUPATEN TOJO UNA UNA	720906	ULUBONGKA	7209062003	TOBAMAU	0,5206	TERTINGGAL
16.035	72	SULAWESI TENGAH	7209	KABUPATEN TOJO UNA UNA	720906	ULUBONGKA	7209062004	ROMPI	0,5819	TERTINGGAL
16.036	72	SULAWESI TENGAH	7209	KABUPATEN TOJO UNA UNA	720906	ULUBONGKA	7209062005	UEMATOPA	0,3838	SANGAT TERTINGGAL
16.037	72	SULAWESI TENGAH	7209	KABUPATEN TOJO UNA UNA	720906	ULUBONGKA	7209062006	UEKAMBUNO	0,5899	TERTINGGAL
16.038	72	SULAWESI TENGAH	7209	KABUPATEN TOJO UNA UNA	720906	ULUBONGKA	7209062007	PARANONGE	0,5633	TERTINGGAL
16.039	72	SULAWESI TENGAH	7209	KABUPATEN TOJO UNA UNA	720906	ULUBONGKA	7209062008	BONEBAE I	0,5667	TERTINGGAL
16.040	72	SULAWESI TENGAH	7209	KABUPATEN TOJO UNA UNA	720906	ULUBONGKA	7209062009	WATUSONGU	0,5414	TERTINGGAL
16.041	72	SULAWESI TENGAH	7209	KABUPATEN TOJO UNA UNA	720906	ULUBONGKA	7209062010	MIRE	0,5988	TERTINGGAL
16.042	72	SULAWESI TENGAH	7209	KABUPATEN TOJO UNA UNA	720906	ULUBONGKA	7209062012	BORNEANG	0,5630	TERTINGGAL
16.043	72	SULAWESI TENGAH	7209	KABUPATEN TOJO UNA UNA	720906	ULUBONGKA	7209062013	BONGKA MAKMUR	0,5432	TERTINGGAL
16.044	72	SULAWESI TENGAH	7209	KABUPATEN TOJO UNA UNA	720906	ULUBONGKA	7209062015	CEMPA	0,5988	TERTINGGAL
16.045	72	SULAWESI TENGAH	7209	KABUPATEN TOJO UNA UNA	720906	ULUBONGKA	7209062017	BONGKAKOY	0,5563	TERTINGGAL
16.046	72	SULAWESI TENGAH	7209	KABUPATEN TOJO UNA UNA	720906	ULUBONGKA	7209062018	TAKIBANGKE	0,4610	SANGAT TERTINGGAL
16.047	72	SULAWESI TENGAH	7209	KABUPATEN TOJO UNA UNA	720906	ULUBONGKA	7209062019	KASIALA	0,4741	SANGAT TERTINGGAL
16.048	72	SULAWESI TENGAH	7209	KABUPATEN TOJO UNA UNA	720908	TOJO	7209082002	KORONDODA	0,5432	TERTINGGAL
16.049	72	SULAWESI TENGAH	7209	KABUPATEN TOJO UNA UNA	720908	TOJO	7209082012	DATARAN BUGI	0,5560	TERTINGGAL
16.050	72	SULAWESI TENGAH	7209	KABUPATEN TOJO UNA UNA	720908	TOJO	7209082017	BUYUNTARIPA	0,5949	TERTINGGAL
16.051	72	SULAWESI TENGAH	7209	KABUPATEN TOJO UNA UNA	720908	TOJO	7209082018	KALEMBA	0,5559	TERTINGGAL
16.052	72	SULAWESI TENGAH	7209	KABUPATEN TOJO UNA UNA	720909	WALEA BESAR	7209092001	BIGA	0,5618	TERTINGGAL
16.053	72	SULAWESI TENGAH	7209	KABUPATEN TOJO UNA UNA	720909	WALEA BESAR	7209092002	SALINGGOHA	0,5281	TERTINGGAL
16.054	72	SULAWESI TENGAH	7209	KABUPATEN TOJO UNA UNA	720909	WALEA BESAR	7209092003	TINGKI	0,5116	TERTINGGAL
16.055	72	SULAWESI TENGAH	7209	KABUPATEN TOJO UNA UNA	720909	WALEA BESAR	7209092004	MALAPO	0,5408	TERTINGGAL
16.056	72	SULAWESI TENGAH	7209	KABUPATEN TOJO UNA UNA	720909	WALEA BESAR	7209092006	KONDONGAN	0,5502	TERTINGGAL
16.057	72	SULAWESI TENGAH	7209	KABUPATEN TOJO UNA UNA	720909	WALEA BESAR	7209092008	TONGIDON	0,5443	TERTINGGAL
16.058	72	SULAWESI TENGAH	7209	KABUPATEN TOJO UNA UNA	720911	BATUDAKA	7209112003	MALINO	0,5148	TERTINGGAL
16.059	72	SULAWESI TENGAH	7209	KABUPATEN TOJO UNA UNA	720911	BATUDAKA	7209112004	KULINGKINARI	0,5783	TERTINGGAL
16.060	72	SULAWESI TENGAH	7209	KABUPATEN TOJO UNA UNA	720911	BATUDAKA	7209112005	TUMBULAWA	0,5578	TERTINGGAL



NO	KODE PROVINSI	NAMA PROVINSI	KODE KABUPATEN	NAMA KABUPATEN	KODE KECAMATAN	NAMA KECAMATAN	KODE DESA	NAMA DESA	IDM	STATUS IDM
16.061	72	SULAWESI TENGAH	7209	KABUPATEN TOJO UNA UNA	720911	BATUDAKA	7209112006	SIATU	0,5808	TERTINGGAL
16.062	72	SULAWESI TENGAH	7209	KABUPATEN TOJO UNA UNA	720911	BATUDAKA	7209112007	KAMBUTU	0,5449	TERTINGGAL
16.063	72	SULAWESI TENGAH	7209	KABUPATEN TOJO UNA UNA	720911	BATUDAKA	7209112008	LINDO	0,4903	SANGAT TERTINGGAL
16.064	72	SULAWESI TENGAH	7209	KABUPATEN TOJO UNA UNA	720911	BATUDAKA	7209112009	PAToyAN	0,4903	SANGAT TERTINGGAL
16.065	72	SULAWESI TENGAH	7209	KABUPATEN TOJO UNA UNA	720912	TALATAKO	7209122001	KALIA	0,5664	TERTINGGAL
16.066	72	SULAWESI TENGAH	7209	KABUPATEN TOJO UNA UNA	720912	TALATAKO	7209122002	MALENGE	0,5613	TERTINGGAL
16.067	72	SULAWESI TENGAH	7209	KABUPATEN TOJO UNA UNA	720912	TALATAKO	7209122003	PAUTU	0,5688	TERTINGGAL
16.068	72	SULAWESI TENGAH	7209	KABUPATEN TOJO UNA UNA	720912	TALATAKO	7209122004	TUMOTOK	0,4962	TERTINGGAL
16.069	72	SULAWESI TENGAH	7209	KABUPATEN TOJO UNA UNA	720912	TALATAKO	7209122005	KABALUTAN	0,5618	TERTINGGAL
16.070	72	SULAWESI TENGAH	7209	KABUPATEN TOJO UNA UNA	720912	TALATAKO	7209122006	KADODA	0,4927	TERTINGGAL
16.071	72	SULAWESI TENGAH	7210	KABUPATEN SIGI	721001	SIGI BIROMARU	7210012007	SIDERA	0,5602	TERTINGGAL
16.072	72	SULAWESI TENGAH	7210	KABUPATEN SIGI	721001	SIGI BIROMARU	7210012008	JONO OGE	0,5587	TERTINGGAL
16.073	72	SULAWESI TENGAH	7210	KABUPATEN SIGI	721002	PALOLO	7210022001	BOBO	0,5316	TERTINGGAL
16.074	72	SULAWESI TENGAH	7210	KABUPATEN SIGI	721002	PALOLO	7210022002	BUNGA	0,5090	TERTINGGAL
16.075	72	SULAWESI TENGAH	7210	KABUPATEN SIGI	721002	PALOLO	7210022003	KAPIROWE	0,5565	TERTINGGAL
16.076	72	SULAWESI TENGAH	7210	KABUPATEN SIGI	721002	PALOLO	7210022005	BERDIKARI	0,5741	TERTINGGAL
16.077	72	SULAWESI TENGAH	7210	KABUPATEN SIGI	721002	PALOLO	7210022006	PATIMBE	0,5921	TERTINGGAL
16.078	72	SULAWESI TENGAH	7210	KABUPATEN SIGI	721002	PALOLO	7210022009	SINTUWU	0,5924	TERTINGGAL
16.079	72	SULAWESI TENGAH	7210	KABUPATEN SIGI	721002	PALOLO	7210022010	SIGIMPU	0,5141	TERTINGGAL
16.080	72	SULAWESI TENGAH	7210	KABUPATEN SIGI	721002	PALOLO	7210022013	RAHMAT	0,5894	TERTINGGAL
16.081	72	SULAWESI TENGAH	7210	KABUPATEN SIGI	721002	PALOLO	7210022014	TANAH HARAPAN	0,4949	TERTINGGAL
16.082	72	SULAWESI TENGAH	7210	KABUPATEN SIGI	721002	PALOLO	7210022015	RANTELEDA	0,5262	TERTINGGAL
16.083	72	SULAWESI TENGAH	7210	KABUPATEN SIGI	721002	PALOLO	7210022016	TONGOA	0,5110	TERTINGGAL
16.084	72	SULAWESI TENGAH	7210	KABUPATEN SIGI	721002	PALOLO	7210022017	LEMBANTONGOA	0,5232	TERTINGGAL
16.085	72	SULAWESI TENGAH	7210	KABUPATEN SIGI	721002	PALOLO	7210022018	UWE NUNI	0,4927	TERTINGGAL
16.086	72	SULAWESI TENGAH	7210	KABUPATEN SIGI	721002	PALOLO	7210022019	SEJAHTERA	0,5465	TERTINGGAL
16.087	72	SULAWESI TENGAH	7210	KABUPATEN SIGI	721002	PALOLO	7210022020	UE RANI	0,5176	TERTINGGAL
16.088	72	SULAWESI TENGAH	7210	KABUPATEN SIGI	721002	PALOLO	7210022021	KARUNIA	0,4778	SANGAT TERTINGGAL
16.089	72	SULAWESI TENGAH	7210	KABUPATEN SIGI	721002	PALOLO	7210022022	SARUMANA	0,4629	SANGAT TERTINGGAL
16.090	72	SULAWESI TENGAH	7210	KABUPATEN SIGI	721003	NOKILALAKI	7210032003	KADIDIA	0,5081	TERTINGGAL
16.091	72	SULAWESI TENGAH	7210	KABUPATEN SIGI	721004	LINDU	7210042001	PUROO	0,5162	TERTINGGAL
16.092	72	SULAWESI TENGAH	7210	KABUPATEN SIGI	721004	LINDU	7210042002	LANGKO	0,5119	TERTINGGAL
16.093	72	SULAWESI TENGAH	7210	KABUPATEN SIGI	721004	LINDU	7210042004	ANCA	0,5492	TERTINGGAL
16.094	72	SULAWESI TENGAH	7210	KABUPATEN SIGI	721004	LINDU	7210042005	OLU	0,5489	TERTINGGAL
16.095	72	SULAWESI TENGAH	7210	KABUPATEN SIGI	721005	KULAWI	7210052001	SIWONGI	0,5833	TERTINGGAL
16.096	72	SULAWESI TENGAH	7210	KABUPATEN SIGI	721005	KULAWI	7210052002	BANGGAIBA	0,4779	SANGAT TERTINGGAL
16.097	72	SULAWESI TENGAH	7210	KABUPATEN SIGI	721005	KULAWI	7210052003	TANGKULOWI	0,5214	TERTINGGAL
16.098	72	SULAWESI TENGAH	7210	KABUPATEN SIGI	721005	KULAWI	7210052006	RANTEWULU	0,5243	TERTINGGAL
16.099	72	SULAWESI TENGAH	7210	KABUPATEN SIGI	721005	KULAWI	7210052007	TOWULU	0,4743	SANGAT TERTINGGAL
16.100	72	SULAWESI TENGAH	7210	KABUPATEN SIGI	721005	KULAWI	7210052008	WINATU	0,4814	SANGAT TERTINGGAL
16.101	72	SULAWESI TENGAH	7210	KABUPATEN SIGI	721005	KULAWI	7210052009	SUNGKU	0,5544	TERTINGGAL
16.102	72	SULAWESI TENGAH	7210	KABUPATEN SIGI	721005	KULAWI	7210052014	NAMO	0,4967	TERTINGGAL
16.103	72	SULAWESI TENGAH	7210	KABUPATEN SIGI	721006	KULAWI SELATAN	7210062001	LEMPELERO	0,5859	TERTINGGAL
16.104	72	SULAWESI TENGAH	7210	KABUPATEN SIGI	721006	KULAWI SELATAN	7210062002	GIMPU	0,5919	TERTINGGAL
16.105	72	SULAWESI TENGAH	7210	KABUPATEN SIGI	721006	KULAWI SELATAN	7210062004	TOMPI BUGIS	0,5818	TERTINGGAL
16.106	72	SULAWESI TENGAH	7210	KABUPATEN SIGI	721006	KULAWI SELATAN	7210062006	WATUKILO	0,5714	TERTINGGAL
16.107	72	SULAWESI TENGAH	7210	KABUPATEN SIGI	721006	KULAWI SELATAN	7210062008	O'O PARESE	0,5274	TERTINGGAL
16.108	72	SULAWESI TENGAH	7210	KABUPATEN SIGI	721006	KULAWI SELATAN	7210062009	PILIMAKUJAWA	0,5819	TERTINGGAL
16.109	72	SULAWESI TENGAH	7210	KABUPATEN SIGI	721006	KULAWI SELATAN	7210062010	MOA	0,5222	TERTINGGAL
16.110	72	SULAWESI TENGAH	7210	KABUPATEN SIGI	721006	KULAWI SELATAN	7210062011	WANGKA	0,5300	TERTINGGAL
16.111	72	SULAWESI TENGAH	7210	KABUPATEN SIGI	721006	KULAWI SELATAN	7210062012	PALAMAKI	0,5916	TERTINGGAL
16.112	72	SULAWESI TENGAH	7210	KABUPATEN SIGI	721007	PIPIKORO	7210072001	KOJA	0,5132	TERTINGGAL
16.113	72	SULAWESI TENGAH	7210	KABUPATEN SIGI	721007	PIPIKORO	7210072002	KALAMANTA	0,4681	SANGAT TERTINGGAL
16.114	72	SULAWESI TENGAH	7210	KABUPATEN SIGI	721007	PIPIKORO	7210072003	MAMU	0,4721	SANGAT TERTINGGAL
16.115	72	SULAWESI TENGAH	7210	KABUPATEN SIGI	721007	PIPIKORO	7210072004	PEANA	0,5284	TERTINGGAL

NO	KODE PROVINSI	NAMA PROVINSI	KODE KABUPATEN	NAMA KABUPATEN	KODE KECAMATAN	NAMA KECAMATAN	KODE DESA	NAMA DESA	IDM	STATUS IDM
16.116	72	SULAWESI TENGAH	7210	KABUPATEN SIGI	721007	PIPIKORO	7210072005	KANTEWU	0,5044	TERTINGGAL
16.117	72	SULAWESI TENGAH	7210	KABUPATEN SIGI	721007	PIPIKORO	7210072006	ONU	0,4910	TERTINGGAL
16.118	72	SULAWESI TENGAH	7210	KABUPATEN SIGI	721007	PIPIKORO	7210072007	MAPAHI	0,4970	TERTINGGAL
16.119	72	SULAWESI TENGAH	7210	KABUPATEN SIGI	721007	PIPIKORO	7210072008	BANASU	0,5211	TERTINGGAL
16.120	72	SULAWESI TENGAH	7210	KABUPATEN SIGI	721007	PIPIKORO	7210072009	LONEBASA	0,5332	TERTINGGAL
16.121	72	SULAWESI TENGAH	7210	KABUPATEN SIGI	721007	PIPIKORO	7210072010	LAWE	0,5138	TERTINGGAL
16.122	72	SULAWESI TENGAH	7210	KABUPATEN SIGI	721007	PIPIKORO	7210072011	MORUI	0,5221	TERTINGGAL
16.123	72	SULAWESI TENGAH	7210	KABUPATEN SIGI	721007	PIPIKORO	7210072012	KANTEWU II	0,4741	SANGAT TERTINGGAL
16.124	72	SULAWESI TENGAH	7210	KABUPATEN SIGI	721007	PIPIKORO	7210072013	PORELEA	0,5195	TERTINGGAL
16.125	72	SULAWESI TENGAH	7210	KABUPATEN SIGI	721007	PIPIKORO	7210072014	TUWO TANIJAYA	0,4930	TERTINGGAL
16.126	72	SULAWESI TENGAH	7210	KABUPATEN SIGI	721007	PIPIKORO	7210072015	PELEMPEA	0,5224	TERTINGGAL
16.127	72	SULAWESI TENGAH	7210	KABUPATEN SIGI	721007	PIPIKORO	7210072016	MORUI II	0,5130	TERTINGGAL
16.128	72	SULAWESI TENGAH	7210	KABUPATEN SIGI	721007	PIPIKORO	7210072017	POLUROA	0,4944	TERTINGGAL
16.129	72	SULAWESI TENGAH	7210	KABUPATEN SIGI	721007	PIPIKORO	7210072018	MASEWO	0,4625	SANGAT TERTINGGAL
16.130	72	SULAWESI TENGAH	7210	KABUPATEN SIGI	721007	PIPIKORO	7210072019	PORELEA II	0,4963	TERTINGGAL
16.131	72	SULAWESI TENGAH	7210	KABUPATEN SIGI	721008	GUMBASA	7210082002	OMU	0,5765	TERTINGGAL
16.132	72	SULAWESI TENGAH	7210	KABUPATEN SIGI	721009	DOLO SELATAN	7210092001	BANGGA	0,5936	TERTINGGAL
16.133	72	SULAWESI TENGAH	7210	KABUPATEN SIGI	721009	DOLO SELATAN	7210092002	WALATANA	0,5838	TERTINGGAL
16.134	72	SULAWESI TENGAH	7210	KABUPATEN SIGI	721009	DOLO SELATAN	7210092003	BULUBETE	0,5621	TERTINGGAL
16.135	72	SULAWESI TENGAH	7210	KABUPATEN SIGI	721009	DOLO SELATAN	7210092006	PULU	0,5899	TERTINGGAL
16.136	72	SULAWESI TENGAH	7210	KABUPATEN SIGI	721009	DOLO SELATAN	7210092007	BALONGGA	0,5921	TERTINGGAL
16.137	72	SULAWESI TENGAH	7210	KABUPATEN SIGI	721009	DOLO SELATAN	7210092009	WISOLO	0,5955	TERTINGGAL
16.138	72	SULAWESI TENGAH	7210	KABUPATEN SIGI	721009	DOLO SELATAN	7210092010	JONO	0,5970	TERTINGGAL
16.139	72	SULAWESI TENGAH	7210	KABUPATEN SIGI	721009	DOLO SELATAN	7210092012	RAMBA	0,5581	TERTINGGAL
16.140	72	SULAWESI TENGAH	7210	KABUPATEN SIGI	721010	TANAMBULAVA	7210102002	SIBALAYA SELATAN	0,5959	TERTINGGAL
16.141	72	SULAWESI TENGAH	7210	KABUPATEN SIGI	721010	TANAMBULAVA	7210102005	SIBALAYA BARAT	0,5730	TERTINGGAL
16.142	72	SULAWESI TENGAH	7210	KABUPATEN SIGI	721011	DOLO BARAT	7210112011	BALAROA PEWENU	0,5987	TERTINGGAL
16.143	72	SULAWESI TENGAH	7210	KABUPATEN SIGI	721012	DOLO	7210122002	LANGALESO	0,5962	TERTINGGAL
16.144	72	SULAWESI TENGAH	7210	KABUPATEN SIGI	721012	DOLO	7210122005	KARAWANA	0,5845	TERTINGGAL
16.145	72	SULAWESI TENGAH	7210	KABUPATEN SIGI	721012	DOLO	7210122008	PANTURABATE	0,5941	TERTINGGAL
16.146	72	SULAWESI TENGAH	7210	KABUPATEN SIGI	721013	KINOVARO	7210132002	BALANE	0,5693	TERTINGGAL
16.147	72	SULAWESI TENGAH	7210	KABUPATEN SIGI	721013	KINOVARO	7210132003	UWEMANJE	0,5973	TERTINGGAL
16.148	72	SULAWESI TENGAH	7210	KABUPATEN SIGI	721013	KINOVARO	7210132004	RONDINGO	0,5162	TERTINGGAL
16.149	72	SULAWESI TENGAH	7210	KABUPATEN SIGI	721013	KINOVARO	7210132005	BOLOBA	0,5052	TERTINGGAL
16.150	72	SULAWESI TENGAH	7210	KABUPATEN SIGI	721013	KINOVARO	7210132007	KALORA	0,5529	TERTINGGAL
16.151	72	SULAWESI TENGAH	7210	KABUPATEN SIGI	721013	KINOVARO	7210132008	KANUNA	0,5433	TERTINGGAL
16.152	72	SULAWESI TENGAH	7210	KABUPATEN SIGI	721013	KINOVARO	7210132009	DAENGUNE	0,5865	TERTINGGAL
16.153	72	SULAWESI TENGAH	7210	KABUPATEN SIGI	721013	KINOVARO	7210132010	KAYUMPIA	0,5567	TERTINGGAL
16.154	72	SULAWESI TENGAH	7210	KABUPATEN SIGI	721014	MARAWOLA	7210142002	BOMBA	0,5770	TERTINGGAL
16.155	72	SULAWESI TENGAH	7210	KABUPATEN SIGI	721014	MARAWOLA	7210142011	TINGGEDE SELATAN	0,5979	TERTINGGAL
16.156	72	SULAWESI TENGAH	7210	KABUPATEN SIGI	721015	MARAWOLA BARAT	7210152001	WAYU	0,5259	TERTINGGAL
16.157	72	SULAWESI TENGAH	7210	KABUPATEN SIGI	721015	MARAWOLA BARAT	7210152002	TAIPANGGABE	0,4179	SANGAT TERTINGGAL
16.158	72	SULAWESI TENGAH	7210	KABUPATEN SIGI	721015	MARAWOLA BARAT	7210152003	MATANTIMALI	0,5243	TERTINGGAL
16.159	72	SULAWESI TENGAH	7210	KABUPATEN SIGI	721015	MARAWOLA BARAT	7210152004	LEWARA	0,4405	SANGAT TERTINGGAL
16.160	72	SULAWESI TENGAH	7210	KABUPATEN SIGI	721015	MARAWOLA BARAT	7210152005	DOMBU	0,5359	TERTINGGAL
16.161	72	SULAWESI TENGAH	7210	KABUPATEN SIGI	721015	MARAWOLA BARAT	7210152006	SOI	0,5530	TERTINGGAL
16.162	72	SULAWESI TENGAH	7210	KABUPATEN SIGI	721015	MARAWOLA BARAT	7210152007	WUGAGA	0,4929	TERTINGGAL
16.163	72	SULAWESI TENGAH	7210	KABUPATEN SIGI	721015	MARAWOLA BARAT	7210152008	PANASIBAJA	0,5060	TERTINGGAL
16.164	72	SULAWESI TENGAH	7210	KABUPATEN SIGI	721015	MARAWOLA BARAT	7210152009	ONGULERO	0,5490	TERTINGGAL
16.165	72	SULAWESI TENGAH	7210	KABUPATEN SIGI	721015	MARAWOLA BARAT	7210152010	WIAPORE	0,4852	SANGAT TERTINGGAL
16.166	72	SULAWESI TENGAH	7210	KABUPATEN SIGI	721015	MARAWOLA BARAT	7210152011	WAWUJAI	0,5178	TERTINGGAL
16.167	72	SULAWESI TENGAH	7210	KABUPATEN SIGI	721015	MARAWOLA BARAT	7210152012	LEMOSIRANINDI	0,5060	TERTINGGAL
16.168	72	SULAWESI TENGAH	7211	KABUPATEN BANGGAI LAUT	721102	BANGGAI UTARA	7211022003	POPISI	0,5971	TERTINGGAL
16.169	72	SULAWESI TENGAH	7211	KABUPATEN BANGGAI LAUT	721102	BANGGAI UTARA	7211022005	TOLISETUBONO	0,5656	TERTINGGAL
16.170	72	SULAWESI TENGAH	7211	KABUPATEN BANGGAI LAUT	721102	BANGGAI UTARA	7211022006	BONE BARU	0,5918	TERTINGGAL



NO	KODE PROVINSI	NAMA PROVINSI	KODE KABUPATEN	NAMA KABUPATEN	KODE KECAMATAN	NAMA KECAMATAN	KODE DESA	NAMA DESA	IDM	STATUS IDM
16.171	72	SULAWESI TENGAH	7211	KABUPATEN BANGGAI LAUT	721103	BOKAN KEPULAUAN	7211032001	TOROPOT	0,5430	TERTINGGAL
16.172	72	SULAWESI TENGAH	7211	KABUPATEN BANGGAI LAUT	721103	BOKAN KEPULAUAN	7211032002	KOKUDANG	0,5208	TERTINGGAL
16.173	72	SULAWESI TENGAH	7211	KABUPATEN BANGGAI LAUT	721103	BOKAN KEPULAUAN	7211032003	KAUKES	0,5919	TERTINGGAL
16.174	72	SULAWESI TENGAH	7211	KABUPATEN BANGGAI LAUT	721103	BOKAN KEPULAUAN	7211032005	PANAPAT	0,5602	TERTINGGAL
16.175	72	SULAWESI TENGAH	7211	KABUPATEN BANGGAI LAUT	721103	BOKAN KEPULAUAN	7211032006	NDINDIBUNG	0,5788	TERTINGGAL
16.176	72	SULAWESI TENGAH	7211	KABUPATEN BANGGAI LAUT	721103	BOKAN KEPULAUAN	7211032007	NGGASUANG	0,5362	TERTINGGAL
16.177	72	SULAWESI TENGAH	7211	KABUPATEN BANGGAI LAUT	721103	BOKAN KEPULAUAN	7211032008	MBUANG-MBUANG	0,5529	TERTINGGAL
16.178	72	SULAWESI TENGAH	7211	KABUPATEN BANGGAI LAUT	721103	BOKAN KEPULAUAN	7211032009	TIMPAUS	0,5075	TERTINGGAL
16.179	72	SULAWESI TENGAH	7211	KABUPATEN BANGGAI LAUT	721103	BOKAN KEPULAUAN	7211032010	KASUARI	0,5694	TERTINGGAL
16.180	72	SULAWESI TENGAH	7211	KABUPATEN BANGGAI LAUT	721103	BOKAN KEPULAUAN	7211032011	SONIT	0,5532	TERTINGGAL
16.181	72	SULAWESI TENGAH	7211	KABUPATEN BANGGAI LAUT	721103	BOKAN KEPULAUAN	7211032012	PAISUBE BE	0,5468	TERTINGGAL
16.182	72	SULAWESI TENGAH	7211	KABUPATEN BANGGAI LAUT	721103	BOKAN KEPULAUAN	7211032013	MANDEL	0,5767	TERTINGGAL
16.183	72	SULAWESI TENGAH	7211	KABUPATEN BANGGAI LAUT	721103	BOKAN KEPULAUAN	7211032014	MINANGA	0,5230	TERTINGGAL
16.184	72	SULAWESI TENGAH	7211	KABUPATEN BANGGAI LAUT	721103	BOKAN KEPULAUAN	7211032015	BOLOKUT	0,5926	TERTINGGAL
16.185	72	SULAWESI TENGAH	7211	KABUPATEN BANGGAI LAUT	721103	BOKAN KEPULAUAN	7211032016	KEAK	0,5899	TERTINGGAL
16.186	72	SULAWESI TENGAH	7211	KABUPATEN BANGGAI LAUT	721104	BANGKURUNG	7211042001	TOGONG SAGU	0,5768	TERTINGGAL
16.187	72	SULAWESI TENGAH	7211	KABUPATEN BANGGAI LAUT	721104	BANGKURUNG	7211042003	KANARI	0,5821	TERTINGGAL
16.188	72	SULAWESI TENGAH	7211	KABUPATEN BANGGAI LAUT	721104	BANGKURUNG	7211042006	BONE-BONE	0,5565	TERTINGGAL
16.189	72	SULAWESI TENGAH	7211	KABUPATEN BANGGAI LAUT	721104	BANGKURUNG	7211042007	MBELEANG	0,5597	TERTINGGAL
16.190	72	SULAWESI TENGAH	7211	KABUPATEN BANGGAI LAUT	721104	BANGKURUNG	7211042009	SASABOBOK	0,5601	TERTINGGAL
16.191	72	SULAWESI TENGAH	7211	KABUPATEN BANGGAI LAUT	721104	BANGKURUNG	7211042010	BUNGIN LAWEAN	0,5802	TERTINGGAL
16.192	72	SULAWESI TENGAH	7211	KABUPATEN BANGGAI LAUT	721105	LABOBO	7211052001	LALONG	0,5695	TERTINGGAL
16.193	72	SULAWESI TENGAH	7211	KABUPATEN BANGGAI LAUT	721105	LABOBO	7211052004	ALASAN	0,5935	TERTINGGAL
16.194	72	SULAWESI TENGAH	7211	KABUPATEN BANGGAI LAUT	721105	LABOBO	7211052006	BONTOSI	0,5564	TERTINGGAL
16.195	72	SULAWESI TENGAH	7211	KABUPATEN BANGGAI LAUT	721105	LABOBO	7211052007	LIPU TALAS	0,5451	TERTINGGAL
16.196	72	SULAWESI TENGAH	7211	KABUPATEN BANGGAI LAUT	721105	LABOBO	7211052008	PADINGKIAN	0,5716	TERTINGGAL
16.197	72	SULAWESI TENGAH	7211	KABUPATEN BANGGAI LAUT	721106	BANGGAI SELATAN	7211062005	KELAPA LIMA	0,5975	TERTINGGAL
16.198	72	SULAWESI TENGAH	7212	KABUPATEN MOROWALI UTARA	721201	PETASIA	7212012004	GANDA-GANDA	0,5364	TERTINGGAL
16.199	72	SULAWESI TENGAH	7212	KABUPATEN MOROWALI UTARA	721201	PETASIA	7212012005	KOYA	0,5730	TERTINGGAL
16.200	72	SULAWESI TENGAH	7212	KABUPATEN MOROWALI UTARA	721201	PETASIA	7212012006	GILILANA	0,5471	TERTINGGAL
16.201	72	SULAWESI TENGAH	7212	KABUPATEN MOROWALI UTARA	721201	PETASIA	7212012007	TANAUGE	0,5056	TERTINGGAL
16.202	72	SULAWESI TENGAH	7212	KABUPATEN MOROWALI UTARA	721201	PETASIA	7212012008	KOROLOLAKI	0,5441	TERTINGGAL
16.203	72	SULAWESI TENGAH	7212	KABUPATEN MOROWALI UTARA	721201	PETASIA	7212012009	KOROLOLAMA	0,5138	TERTINGGAL
16.204	72	SULAWESI TENGAH	7212	KABUPATEN MOROWALI UTARA	721201	PETASIA	7212012010	KOROMATANTU	0,5401	TERTINGGAL
16.205	72	SULAWESI TENGAH	7212	KABUPATEN MOROWALI UTARA	721202	PETASIA TIMUR	7212022003	BUNGINTIMBE	0,5640	TERTINGGAL
16.206	72	SULAWESI TENGAH	7212	KABUPATEN MOROWALI UTARA	721202	PETASIA TIMUR	7212022004	TOWARA	0,5081	TERTINGGAL
16.207	72	SULAWESI TENGAH	7212	KABUPATEN MOROWALI UTARA	721202	PETASIA TIMUR	7212022007	UNGKEA	0,4957	TERTINGGAL
16.208	72	SULAWESI TENGAH	7212	KABUPATEN MOROWALI UTARA	721202	PETASIA TIMUR	7212022008	BIMOR JAYA	0,5151	TERTINGGAL
16.209	72	SULAWESI TENGAH	7212	KABUPATEN MOROWALI UTARA	721202	PETASIA TIMUR	7212022009	MOLORES	0,5675	TERTINGGAL
16.210	72	SULAWESI TENGAH	7212	KABUPATEN MOROWALI UTARA	721202	PETASIA TIMUR	7212022010	KEUNO	0,5437	TERTINGGAL
16.211	72	SULAWESI TENGAH	7212	KABUPATEN MOROWALI UTARA	721202	PETASIA TIMUR	7212022011	TOWARA PANTAI	0,5262	TERTINGGAL
16.212	72	SULAWESI TENGAH	7212	KABUPATEN MOROWALI UTARA	721203	LEMBO RAYA	7212032008	LEMBOBELALA	0,5864	TERTINGGAL
16.213	72	SULAWESI TENGAH	7212	KABUPATEN MOROWALI UTARA	721203	LEMBO RAYA	7212032009	BINTANGOR MUKTI	0,5865	TERTINGGAL
16.214	72	SULAWESI TENGAH	7212	KABUPATEN MOROWALI UTARA	721205	MORI ATAS	7212052003	TAENDE	0,5397	TERTINGGAL
16.215	72	SULAWESI TENGAH	7212	KABUPATEN MOROWALI UTARA	721205	MORI ATAS	7212052006	PEONEA	0,5706	TERTINGGAL
16.216	72	SULAWESI TENGAH	7212	KABUPATEN MOROWALI UTARA	721205	MORI ATAS	7212052007	LANUMOR	0,5184	TERTINGGAL
16.217	72	SULAWESI TENGAH	7212	KABUPATEN MOROWALI UTARA	721205	MORI ATAS	7212052008	GONTARA	0,5545	TERTINGGAL
16.218	72	SULAWESI TENGAH	7212	KABUPATEN MOROWALI UTARA	721205	MORI ATAS	7212052011	KASINGOLI	0,5545	TERTINGGAL
16.219	72	SULAWESI TENGAH	7212	KABUPATEN MOROWALI UTARA	721205	MORI ATAS	7212052012	TOMUI KARYA	0,5867	TERTINGGAL
16.220	72	SULAWESI TENGAH	7212	KABUPATEN MOROWALI UTARA	721205	MORI ATAS	7212052013	SAEMBA WALATI	0,5768	TERTINGGAL
16.221	72	SULAWESI TENGAH	7212	KABUPATEN MOROWALI UTARA	721206	MORI UTARA	7212062003	TAMONJENGI	0,5394	TERTINGGAL
16.222	72	SULAWESI TENGAH	7212	KABUPATEN MOROWALI UTARA	721207	SOYO JAYA	7212072002	SUMARA JAYA	0,5711	TERTINGGAL
16.223	72	SULAWESI TENGAH	7212	KABUPATEN MOROWALI UTARA	721207	SOYO JAYA	7212072003	TAMBAYOLI	0,5178	TERTINGGAL
16.224	72	SULAWESI TENGAH	7212	KABUPATEN MOROWALI UTARA	721207	SOYO JAYA	7212072004	MALINO	0,5484	TERTINGGAL
16.225	72	SULAWESI TENGAH	7212	KABUPATEN MOROWALI UTARA	721207	SOYO JAYA	7212072006	TAMAINUSI	0,4859	SANGAT TERTINGGAL

NO	KODE PROVINSI	NAMA PROVINSI	KODE KABUPATEN	NAMA KABUPATEN	KODE KECAMATAN	NAMA KECAMATAN	KODE DESA	NAMA DESA	IDM	STATUS IDM
16.226	72	SULAWESI TENGAH	7212	KABUPATEN MOROWALI UTARA	721207	SOYO JAYA	7212072007	BAU	0,5692	TERTINGGAL
16.227	72	SULAWESI TENGAH	7212	KABUPATEN MOROWALI UTARA	721207	SOYO JAYA	7212072008	MALINO JAYA	0,5682	TERTINGGAL
16.228	72	SULAWESI TENGAH	7212	KABUPATEN MOROWALI UTARA	721207	SOYO JAYA	7212072009	TODDOPOLI UEBANGKE	0,5427	TERTINGGAL
16.229	72	SULAWESI TENGAH	7212	KABUPATEN MOROWALI UTARA	721207	SOYO JAYA	7212072010	TANDOYONDO	0,5173	TERTINGGAL
16.230	72	SULAWESI TENGAH	7212	KABUPATEN MOROWALI UTARA	721208	BUNGKU UTARA	7212082002	POSANGKE	0,5133	TERTINGGAL
16.231	72	SULAWESI TENGAH	7212	KABUPATEN MOROWALI UTARA	721208	BUNGKU UTARA	7212082003	TARONGGO	0,4979	TERTINGGAL
16.232	72	SULAWESI TENGAH	7212	KABUPATEN MOROWALI UTARA	721208	BUNGKU UTARA	7212082004	UERURU	0,4854	SANGAT TERTINGGAL
16.233	72	SULAWESI TENGAH	7212	KABUPATEN MOROWALI UTARA	721208	BUNGKU UTARA	7212082005	UEWAJO	0,5971	TERTINGGAL
16.234	72	SULAWESI TENGAH	7212	KABUPATEN MOROWALI UTARA	721208	BUNGKU UTARA	7212082006	TIRONGAN BAWAH	0,5475	TERTINGGAL
16.235	72	SULAWESI TENGAH	7212	KABUPATEN MOROWALI UTARA	721208	BUNGKU UTARA	7212082007	TIRONGAN ATAS	0,5133	TERTINGGAL
16.236	72	SULAWESI TENGAH	7212	KABUPATEN MOROWALI UTARA	721208	BUNGKU UTARA	7212082008	SILITI	0,5638	TERTINGGAL
16.237	72	SULAWESI TENGAH	7212	KABUPATEN MOROWALI UTARA	721208	BUNGKU UTARA	7212082009	LEMO	0,4402	SANGAT TERTINGGAL
16.238	72	SULAWESI TENGAH	7212	KABUPATEN MOROWALI UTARA	721208	BUNGKU UTARA	7212082010	SALUBIRO	0,4557	SANGAT TERTINGGAL
16.239	72	SULAWESI TENGAH	7212	KABUPATEN MOROWALI UTARA	721208	BUNGKU UTARA	7212082011	UEMASI	0,5190	TERTINGGAL
16.240	72	SULAWESI TENGAH	7212	KABUPATEN MOROWALI UTARA	721208	BUNGKU UTARA	7212082012	OPO	0,5359	TERTINGGAL
16.241	72	SULAWESI TENGAH	7212	KABUPATEN MOROWALI UTARA	721208	BUNGKU UTARA	7212082014	TAMBAROBONE	0,5300	TERTINGGAL
16.242	72	SULAWESI TENGAH	7212	KABUPATEN MOROWALI UTARA	721208	BUNGKU UTARA	7212082015	WOOMPARIGI	0,5848	TERTINGGAL
16.243	72	SULAWESI TENGAH	7212	KABUPATEN MOROWALI UTARA	721208	BUNGKU UTARA	7212082016	BOBA	0,5360	TERTINGGAL
16.244	72	SULAWESI TENGAH	7212	KABUPATEN MOROWALI UTARA	721208	BUNGKU UTARA	7212082017	KALOMBANG	0,5214	TERTINGGAL
16.245	72	SULAWESI TENGAH	7212	KABUPATEN MOROWALI UTARA	721208	BUNGKU UTARA	7212082018	TOKONANAKA	0,5168	TERTINGGAL
16.246	72	SULAWESI TENGAH	7212	KABUPATEN MOROWALI UTARA	721208	BUNGKU UTARA	7212082019	MATUBE	0,5171	TERTINGGAL
16.247	72	SULAWESI TENGAH	7212	KABUPATEN MOROWALI UTARA	721208	BUNGKU UTARA	7212082020	LEMOWALIA	0,4568	SANGAT TERTINGGAL
16.248	72	SULAWESI TENGAH	7212	KABUPATEN MOROWALI UTARA	721208	BUNGKU UTARA	7212082021	UEMPANAPA	0,4740	SANGAT TERTINGGAL
16.249	72	SULAWESI TENGAH	7212	KABUPATEN MOROWALI UTARA	721208	BUNGKU UTARA	7212082022	TOKALA ATAS	0,5338	TERTINGGAL
16.250	72	SULAWESI TENGAH	7212	KABUPATEN MOROWALI UTARA	721208	BUNGKU UTARA	7212082023	POKEANG	0,5151	TERTINGGAL
16.251	72	SULAWESI TENGAH	7212	KABUPATEN MOROWALI UTARA	721209	MAMOSALATO	7212092003	KOLO ATAS	0,5692	TERTINGGAL
16.252	72	SULAWESI TENGAH	7212	KABUPATEN MOROWALI UTARA	721209	MAMOSALATO	7212092004	MOMO	0,5770	TERTINGGAL
16.253	72	SULAWESI TENGAH	7212	KABUPATEN MOROWALI UTARA	721209	MAMOSALATO	7212092006	UEPAKATU	0,4592	SANGAT TERTINGGAL
16.254	72	SULAWESI TENGAH	7212	KABUPATEN MOROWALI UTARA	721209	MAMOSALATO	7212092007	LIJO	0,5246	TERTINGGAL
16.255	72	SULAWESI TENGAH	7212	KABUPATEN MOROWALI UTARA	721209	MAMOSALATO	7212092009	PARANGISI	0,5059	TERTINGGAL
16.256	72	SULAWESI TENGAH	7212	KABUPATEN MOROWALI UTARA	721209	MAMOSALATO	7212092011	WINANGOBINO	0,5432	TERTINGGAL
16.257	72	SULAWESI TENGAH	7212	KABUPATEN MOROWALI UTARA	721209	MAMOSALATO	7212092012	TAMBALE	0,5748	TERTINGGAL
16.258	72	SULAWESI TENGAH	7212	KABUPATEN MOROWALI UTARA	721209	MAMOSALATO	7212092013	SEA	0,4811	SANGAT TERTINGGAL
16.259	72	SULAWESI TENGAH	7212	KABUPATEN MOROWALI UTARA	721209	MAMOSALATO	7212092014	MENYO'E	0,4357	SANGAT TERTINGGAL
16.260	72	SULAWESI TENGAH	7212	KABUPATEN MOROWALI UTARA	721210	PETASIA BARAT	7212102002	TONTOWEA	0,5045	TERTINGGAL
16.261	72	SULAWESI TENGAH	7212	KABUPATEN MOROWALI UTARA	721210	PETASIA BARAT	7212102003	TOGO MULYO	0,5456	TERTINGGAL
16.262	72	SULAWESI TENGAH	7212	KABUPATEN MOROWALI UTARA	721210	PETASIA BARAT	7212102005	MONDOWE	0,5099	TERTINGGAL
16.263	72	SULAWESI TENGAH	7212	KABUPATEN MOROWALI UTARA	721210	PETASIA BARAT	7212102006	SAMPALOWO	0,5041	TERTINGGAL
16.264	72	SULAWESI TENGAH	7212	KABUPATEN MOROWALI UTARA	721210	PETASIA BARAT	7212102007	MOLEONO	0,5340	TERTINGGAL
16.265	72	SULAWESI TENGAH	7212	KABUPATEN MOROWALI UTARA	721210	PETASIA BARAT	7212102008	ONEPUTE	0,5311	TERTINGGAL
16.266	72	SULAWESI TENGAH	7212	KABUPATEN MOROWALI UTARA	721210	PETASIA BARAT	7212102009	ULU LA	0,4344	SANGAT TERTINGGAL
16.267	72	SULAWESI TENGAH	7212	KABUPATEN MOROWALI UTARA	721210	PETASIA BARAT	7212102010	TADAKU JAYA	0,5149	TERTINGGAL
16.268	73	SULAWESI SELATAN	7301	KABUPATEN KEPULAUAN SELAYAR	730102	BONTOHARU	7301022008	KALEPADANG	0,5916	TERTINGGAL
16.269	73	SULAWESI SELATAN	7301	KABUPATEN KEPULAUAN SELAYAR	730103	BONTOMATENE	7301032011	MENARA INDAH	0,5954	TERTINGGAL
16.270	73	SULAWESI SELATAN	7301	KABUPATEN KEPULAUAN SELAYAR	730104	BONTOMANAI	7301042001	PARAK	0,5843	TERTINGGAL
16.271	73	SULAWESI SELATAN	7301	KABUPATEN KEPULAUAN SELAYAR	730104	BONTOMANAI	7301042004	MARE MARE	0,5448	TERTINGGAL
16.272	73	SULAWESI SELATAN	7301	KABUPATEN KEPULAUAN SELAYAR	730104	BONTOMANAI	7301042006	BONEA MAKMUR	0,5795	TERTINGGAL
16.273	73	SULAWESI SELATAN	7301	KABUPATEN KEPULAUAN SELAYAR	730104	BONTOMANAI	7301042008	BONTOMARANNU	0,5952	TERTINGGAL
16.274	73	SULAWESI SELATAN	7301	KABUPATEN KEPULAUAN SELAYAR	730105	BONTOSIKUYU	7301052009	APPATANAH	0,5945	TERTINGGAL
16.275	73	SULAWESI SELATAN	7301	KABUPATEN KEPULAUAN SELAYAR	730105	BONTOSIKUYU	7301052010	TAMBOLONGAN	0,4856	SANGAT TERTINGGAL
16.276	73	SULAWESI SELATAN	7301	KABUPATEN KEPULAUAN SELAYAR	730105	BONTOSIKUYU	7301052011	POLASSI	0,4981	TERTINGGAL
16.277	73	SULAWESI SELATAN	7301	KABUPATEN KEPULAUAN SELAYAR	730105	BONTOSIKUYU	7301052012	KHUSUS BAHULUANG	0,5268	TERTINGGAL
16.278	73	SULAWESI SELATAN	7301	KABUPATEN KEPULAUAN SELAYAR	730106	PASIMASUNGGU	7301062003	MAMINASA	0,5497	TERTINGGAL
16.279	73	SULAWESI SELATAN	7301	KABUPATEN KEPULAUAN SELAYAR	730106	PASIMASUNGGU	7301062005	TANAMALALA	0,5260	TERTINGGAL
16.280	73	SULAWESI SELATAN	7301	KABUPATEN KEPULAUAN SELAYAR	730106	PASIMASUNGGU	7301062006	LABUANG PAMAJANG	0,5386	TERTINGGAL



NO	KODE PROVINSI	NAMA PROVINSI	KODE KABUPATEN	NAMA KABUPATEN	KODE KECAMATAN	NAMA KECAMATAN	KODE DESA	NAMA DESA	IDM	STATUS IDM
16.281	73	SULAWESI SELATAN	7301	KABUPATEN KEPULAUAN SELAYAR	730106	PASIMASUNGGU	7301062007	MASUNGKE	0,5664	TERTINGGAL
16.282	73	SULAWESI SELATAN	7301	KABUPATEN KEPULAUAN SELAYAR	730106	PASIMASUNGGU	7301062009	BONTOSAILE	0,5575	TERTINGGAL
16.283	73	SULAWESI SELATAN	7301	KABUPATEN KEPULAUAN SELAYAR	730106	PASIMASUNGGU	7301062011	TELUKKAMPE	0,5459	TERTINGGAL
16.284	73	SULAWESI SELATAN	7301	KABUPATEN KEPULAUAN SELAYAR	730107	PASIMARANNU	7301072003	BATU BINGKUNG	0,5578	TERTINGGAL
16.285	73	SULAWESI SELATAN	7301	KABUPATEN KEPULAUAN SELAYAR	730107	PASIMARANNU	7301072004	BONEA	0,5878	TERTINGGAL
16.286	73	SULAWESI SELATAN	7301	KABUPATEN KEPULAUAN SELAYAR	730107	PASIMARANNU	7301072006	KOMBA KOMBA	0,4978	TERTINGGAL
16.287	73	SULAWESI SELATAN	7301	KABUPATEN KEPULAUAN SELAYAR	730107	PASIMARANNU	7301072007	SAMBALI	0,5376	TERTINGGAL
16.288	73	SULAWESI SELATAN	7301	KABUPATEN KEPULAUAN SELAYAR	730108	TAKA BONERATE	7301082001	KAYUADI	0,5837	TERTINGGAL
16.289	73	SULAWESI SELATAN	7301	KABUPATEN KEPULAUAN SELAYAR	730108	TAKA BONERATE	7301082002	BATANG	0,5689	TERTINGGAL
16.290	73	SULAWESI SELATAN	7301	KABUPATEN KEPULAUAN SELAYAR	730108	TAKA BONERATE	7301082003	NYIUR INDAH	0,5690	TERTINGGAL
16.291	73	SULAWESI SELATAN	7301	KABUPATEN KEPULAUAN SELAYAR	730108	TAKA BONERATE	7301082004	TAMBUNA	0,5488	TERTINGGAL
16.292	73	SULAWESI SELATAN	7301	KABUPATEN KEPULAUAN SELAYAR	730108	TAKA BONERATE	7301082006	RAJUNI	0,5975	TERTINGGAL
16.293	73	SULAWESI SELATAN	7301	KABUPATEN KEPULAUAN SELAYAR	730108	TAKA BONERATE	7301082007	LATONDU	0,5033	TERTINGGAL
16.294	73	SULAWESI SELATAN	7301	KABUPATEN KEPULAUAN SELAYAR	730108	TAKA BONERATE	7301082008	TARUPA	0,4983	TERTINGGAL
16.295	73	SULAWESI SELATAN	7301	KABUPATEN KEPULAUAN SELAYAR	730108	TAKA BONERATE	7301082009	KHUSUS PASITALLU	0,5316	TERTINGGAL
16.296	73	SULAWESI SELATAN	7301	KABUPATEN KEPULAUAN SELAYAR	730109	PASILAMBENA	7301092001	KALAO TOA	0,5424	TERTINGGAL
16.297	73	SULAWESI SELATAN	7301	KABUPATEN KEPULAUAN SELAYAR	730109	PASILAMBENA	7301092002	GARAUPA	0,5364	TERTINGGAL
16.298	73	SULAWESI SELATAN	7301	KABUPATEN KEPULAUAN SELAYAR	730109	PASILAMBENA	7301092004	PULO MADU	0,5033	TERTINGGAL
16.299	73	SULAWESI SELATAN	7301	KABUPATEN KEPULAUAN SELAYAR	730109	PASILAMBENA	7301092005	KARUMPA	0,5240	TERTINGGAL
16.300	73	SULAWESI SELATAN	7301	KABUPATEN KEPULAUAN SELAYAR	730109	PASILAMBENA	7301092006	GARAUPA RAYA	0,4544	SANGAT TERTINGGAL
16.301	73	SULAWESI SELATAN	7301	KABUPATEN KEPULAUAN SELAYAR	730110	PASIMASUNGGU TIMUR	7301102003	BONTOMALING	0,5603	TERTINGGAL
16.302	73	SULAWESI SELATAN	7301	KABUPATEN KEPULAUAN SELAYAR	730110	PASIMASUNGGU TIMUR	7301102004	LEMBANGBAJI	0,5205	TERTINGGAL
16.303	73	SULAWESI SELATAN	7302	KABUPATEN BULUKUMBA	730206	KAJANG	7302062009	BATU NILAMUNG	0,5402	TERTINGGAL
16.304	73	SULAWESI SELATAN	7302	KABUPATEN BULUKUMBA	730206	KAJANG	7302062010	MATTOANGING	0,5595	TERTINGGAL
16.305	73	SULAWESI SELATAN	7302	KABUPATEN BULUKUMBA	730206	KAJANG	7302062014	PATTIROANG	0,5803	TERTINGGAL
16.306	73	SULAWESI SELATAN	7302	KABUPATEN BULUKUMBA	730206	KAJANG	7302062018	LOLISANG	0,5965	TERTINGGAL
16.307	73	SULAWESI SELATAN	7302	KABUPATEN BULUKUMBA	730208	KINDANG	7302082011	KAHAYYA	0,5852	TERTINGGAL
16.308	73	SULAWESI SELATAN	7304	KABUPATEN JENEPONTO	730406	BANGKALA BARAT	7304062006	GARASSIKANG	0,5803	TERTINGGAL
16.309	73	SULAWESI SELATAN	7304	KABUPATEN JENEPONTO	730406	BANGKALA BARAT	7304062008	PAPPALLUANG	0,5748	TERTINGGAL
16.310	73	SULAWESI SELATAN	7304	KABUPATEN JENEPONTO	730407	BONTORAMBA	7304072007	KARELOE	0,5825	TERTINGGAL
16.311	73	SULAWESI SELATAN	7304	KABUPATEN JENEPONTO	730407	BONTORAMBA	7304072008	BATUJALA	0,5924	TERTINGGAL
16.312	73	SULAWESI SELATAN	7304	KABUPATEN JENEPONTO	730407	BONTORAMBA	7304072010	TANAMMAWANG	0,5946	TERTINGGAL
16.313	73	SULAWESI SELATAN	7304	KABUPATEN JENEPONTO	730409	ARUNGKEKE	7304092004	BORONGLAMU	0,5613	TERTINGGAL
16.314	73	SULAWESI SELATAN	7304	KABUPATEN JENEPONTO	730409	ARUNGKEKE	7304092005	ARUNGKEKE PALLANTIKANG	0,5500	TERTINGGAL
16.315	73	SULAWESI SELATAN	7304	KABUPATEN JENEPONTO	730409	ARUNGKEKE	7304092007	KAMPALA	0,5821	TERTINGGAL
16.316	73	SULAWESI SELATAN	7305	KABUPATEN TAKALAR	730501	MAPPAKASUNGGU	7305012007	MATTIROBAJI	0,5708	TERTINGGAL
16.317	73	SULAWESI SELATAN	7305	KABUPATEN TAKALAR	730501	MAPPAKASUNGGU	7305012008	MACCINIBAJI	0,5532	TERTINGGAL
16.318	73	SULAWESI SELATAN	7305	KABUPATEN TAKALAR	730501	MAPPAKASUNGGU	7305012011	BALANGDATU	0,5183	TERTINGGAL
16.319	73	SULAWESI SELATAN	7305	KABUPATEN TAKALAR	730501	MAPPAKASUNGGU	7305012012	TOMPOTANA	0,5321	TERTINGGAL
16.320	73	SULAWESI SELATAN	7305	KABUPATEN TAKALAR	730501	MAPPAKASUNGGU	7305012013	REWATAYA	0,5779	TERTINGGAL
16.321	73	SULAWESI SELATAN	7305	KABUPATEN TAKALAR	730504	POLOMBANGKENG UTARA	7305042008	KAMPUNG BERU	0,5460	TERTINGGAL
16.322	73	SULAWESI SELATAN	7305	KABUPATEN TAKALAR	730504	POLOMBANGKENG UTARA	7305042010	TOWATA	0,5773	TERTINGGAL
16.323	73	SULAWESI SELATAN	7305	KABUPATEN TAKALAR	730504	POLOMBANGKENG UTARA	7305042017	BALANGTANAYA	0,5425	TERTINGGAL
16.324	73	SULAWESI SELATAN	7305	KABUPATEN TAKALAR	730508	SANROBONE	7305082001	LAGARUDA	0,5748	TERTINGGAL
16.325	73	SULAWESI SELATAN	7305	KABUPATEN TAKALAR	730508	SANROBONE	7305082005	UJUNG BAJI	0,5968	TERTINGGAL
16.326	73	SULAWESI SELATAN	7307	KABUPATEN SINJAI	730701	SINJAI BARAT	7307012009	TERASA	0,5976	TERTINGGAL
16.327	73	SULAWESI SELATAN	7307	KABUPATEN SINJAI	730702	SINJAI SELATAN	7307022009	POLEWALI	0,5578	TERTINGGAL
16.328	73	SULAWESI SELATAN	7307	KABUPATEN SINJAI	730707	SINJAI BORONG	7307072007	BONTO KATUTE	0,5948	TERTINGGAL
16.329	73	SULAWESI SELATAN	7307	KABUPATEN SINJAI	730709	PULAU SEMBILAN	7307092002	PULAU BUHUNG PITUE	0,5600	TERTINGGAL
16.330	73	SULAWESI SELATAN	7307	KABUPATEN SINJAI	730709	PULAU SEMBILAN	7307092003	PULAU PADAELO	0,5376	TERTINGGAL
16.331	73	SULAWESI SELATAN	7308	KABUPATEN BONE	730801	BONTOCANI	7308012003	PATTUKU	0,5806	TERTINGGAL
16.332	73	SULAWESI SELATAN	7308	KABUPATEN BONE	730801	BONTOCANI	7308012004	BONTO JAI	0,5799	TERTINGGAL
16.333	73	SULAWESI SELATAN	7308	KABUPATEN BONE	730801	BONTOCANI	7308012005	BANA	0,5730	TERTINGGAL
16.334	73	SULAWESI SELATAN	7308	KABUPATEN BONE	730801	BONTOCANI	7308012008	ERECINNONG	0,5356	TERTINGGAL
16.335	73	SULAWESI SELATAN	7308	KABUPATEN BONE	730801	BONTOCANI	7308012009	BULU SIRUA	0,5968	TERTINGGAL



NO	KODE PROVINSI	NAMA PROVINSI	KODE KABUPATEN	NAMA KABUPATEN	KODE KECAMATAN	NAMA KECAMATAN	KODE DESA	NAMA DESA	IDM	STATUS IDM
16.336	73	SULAWESI SELATAN	7308	KABUPATEN BONE	730801	BONTOCANI	7308012010	LAMONCONG	0,5297	TERTINGGAL
16.337	73	SULAWESI SELATAN	7308	KABUPATEN BONE	730801	BONTOCANI	7308012011	MATTIRO WALIE	0,5373	TERTINGGAL
16.338	73	SULAWESI SELATAN	7308	KABUPATEN BONE	730803	KAJUARA	7308032008	PADAELO	0,5897	TERTINGGAL
16.339	73	SULAWESI SELATAN	7308	KABUPATEN BONE	730803	KAJUARA	7308032013	LAPPABOSSE	0,5856	TERTINGGAL
16.340	73	SULAWESI SELATAN	7308	KABUPATEN BONE	730806	LIBURENG	7308062002	TOMPO BULU	0,5170	TERTINGGAL
16.341	73	SULAWESI SELATAN	7308	KABUPATEN BONE	730806	LIBURENG	7308062004	POLEWALI	0,5978	TERTINGGAL
16.342	73	SULAWESI SELATAN	7308	KABUPATEN BONE	730806	LIBURENG	7308062006	BUNE	0,5927	TERTINGGAL
16.343	73	SULAWESI SELATAN	7308	KABUPATEN BONE	730806	LIBURENG	7308062008	BINUANG	0,5240	TERTINGGAL
16.344	73	SULAWESI SELATAN	7308	KABUPATEN BONE	730806	LIBURENG	7308062009	MALLINRUNG	0,5707	TERTINGGAL
16.345	73	SULAWESI SELATAN	7308	KABUPATEN BONE	730806	LIBURENG	7308062011	BARINGENG	0,5210	TERTINGGAL
16.346	73	SULAWESI SELATAN	7308	KABUPATEN BONE	730806	LIBURENG	7308062014	MATTIROWALIE	0,5319	TERTINGGAL
16.347	73	SULAWESI SELATAN	7308	KABUPATEN BONE	730806	LIBURENG	7308062016	MATTIRO BULU	0,5556	TERTINGGAL
16.348	73	SULAWESI SELATAN	7308	KABUPATEN BONE	730806	LIBURENG	7308062017	MATTIRODECENG	0,5949	TERTINGGAL
16.349	73	SULAWESI SELATAN	7308	KABUPATEN BONE	730806	LIBURENG	7308062019	LABURASSENG	0,5618	TERTINGGAL
16.350	73	SULAWESI SELATAN	7308	KABUPATEN BONE	730806	LIBURENG	7308062020	PONRE PONRE	0,5799	TERTINGGAL
16.351	73	SULAWESI SELATAN	7308	KABUPATEN BONE	730807	MARE	7308072002	MATTIROWALIE	0,5317	TERTINGGAL
16.352	73	SULAWESI SELATAN	7308	KABUPATEN BONE	730807	MARE	7308072006	MATTAMPA WALIE	0,5790	TERTINGGAL
16.353	73	SULAWESI SELATAN	7308	KABUPATEN BONE	730807	MARE	7308072008	SUMALING	0,5693	TERTINGGAL
16.354	73	SULAWESI SELATAN	7308	KABUPATEN BONE	730807	MARE	7308072010	DATA	0,5846	TERTINGGAL
16.355	73	SULAWESI SELATAN	7308	KABUPATEN BONE	730807	MARE	7308072012	CEGE	0,5660	TERTINGGAL
16.356	73	SULAWESI SELATAN	7308	KABUPATEN BONE	730807	MARE	7308072015	PATTIRO	0,5938	TERTINGGAL
16.357	73	SULAWESI SELATAN	7308	KABUPATEN BONE	730808	SIBULUE	7308082003	MASSENRENG PULU	0,5343	TERTINGGAL
16.358	73	SULAWESI SELATAN	7308	KABUPATEN BONE	730808	SIBULUE	7308082005	POLEWALI	0,5614	TERTINGGAL
16.359	73	SULAWESI SELATAN	7308	KABUPATEN BONE	730808	SIBULUE	7308082006	TADANG PALIE	0,5486	TERTINGGAL
16.360	73	SULAWESI SELATAN	7308	KABUPATEN BONE	730808	SIBULUE	7308082007	CINNONG	0,5751	TERTINGGAL
16.361	73	SULAWESI SELATAN	7308	KABUPATEN BONE	730808	SIBULUE	7308082008	MALLUSETASI	0,5492	TERTINGGAL
16.362	73	SULAWESI SELATAN	7308	KABUPATEN BONE	730808	SIBULUE	7308082009	PAKKASALO	0,5205	TERTINGGAL
16.363	73	SULAWESI SELATAN	7308	KABUPATEN BONE	730808	SIBULUE	7308082010	PATTIRO SOMPE	0,5408	TERTINGGAL
16.364	73	SULAWESI SELATAN	7308	KABUPATEN BONE	730808	SIBULUE	7308082011	AJANGPULU	0,5362	TERTINGGAL
16.365	73	SULAWESI SELATAN	7308	KABUPATEN BONE	730808	SIBULUE	7308082014	PASAKA	0,5682	TERTINGGAL
16.366	73	SULAWESI SELATAN	7308	KABUPATEN BONE	730808	SIBULUE	7308082015	KALIBONG	0,5443	TERTINGGAL
16.367	73	SULAWESI SELATAN	7308	KABUPATEN BONE	730808	SIBULUE	7308082016	PATTIRO RIOLO	0,5986	TERTINGGAL
16.368	73	SULAWESI SELATAN	7308	KABUPATEN BONE	730808	SIBULUE	7308082019	BULIE	0,5562	TERTINGGAL
16.369	73	SULAWESI SELATAN	7308	KABUPATEN BONE	730808	SIBULUE	7308082020	BALIENG TOA	0,5297	TERTINGGAL
16.370	73	SULAWESI SELATAN	7308	KABUPATEN BONE	730809	BAREBBO	7308092004	WOLLANGI	0,5951	TERTINGGAL
16.371	73	SULAWESI SELATAN	7308	KABUPATEN BONE	730809	BAREBBO	7308092016	CINNONG	0,5540	TERTINGGAL
16.372	73	SULAWESI SELATAN	7308	KABUPATEN BONE	730809	BAREBBO	7308092017	CEMPANIGGA	0,5390	TERTINGGAL
16.373	73	SULAWESI SELATAN	7308	KABUPATEN BONE	730810	CINA	7308102004	LOMPU	0,5803	TERTINGGAL
16.374	73	SULAWESI SELATAN	7308	KABUPATEN BONE	730810	CINA	7308102005	WALENRENG	0,5897	TERTINGGAL
16.375	73	SULAWESI SELATAN	7308	KABUPATEN BONE	730810	CINA	7308102007	PADANG LOANG	0,5835	TERTINGGAL
16.376	73	SULAWESI SELATAN	7308	KABUPATEN BONE	730810	CINA	7308102011	KANCO	0,5579	TERTINGGAL
16.377	73	SULAWESI SELATAN	7308	KABUPATEN BONE	730811	PONRE	7308112002	SALEBBA	0,5768	TERTINGGAL
16.378	73	SULAWESI SELATAN	7308	KABUPATEN BONE	730811	PONRE	7308112003	MATAMPAE	0,5903	TERTINGGAL
16.379	73	SULAWESI SELATAN	7308	KABUPATEN BONE	730811	PONRE	7308112004	PATTIMPA	0,5937	TERTINGGAL
16.380	73	SULAWESI SELATAN	7308	KABUPATEN BONE	730811	PONRE	7308112005	TELU BOCCOE	0,5679	TERTINGGAL
16.381	73	SULAWESI SELATAN	7308	KABUPATEN BONE	730811	PONRE	7308112007	SALAMPE	0,5973	TERTINGGAL
16.382	73	SULAWESI SELATAN	7308	KABUPATEN BONE	730811	PONRE	7308112008	POLEONRO	0,5605	TERTINGGAL
16.383	73	SULAWESI SELATAN	7308	KABUPATEN BONE	730811	PONRE	7308112009	BOLLI	0,5975	TERTINGGAL
16.384	73	SULAWESI SELATAN	7308	KABUPATEN BONE	730813	LAMURU	7308132010	PADAELO	0,5875	TERTINGGAL
16.385	73	SULAWESI SELATAN	7308	KABUPATEN BONE	730813	LAMURU	7308132012	BARAKKAE	0,5783	TERTINGGAL
16.386	73	SULAWESI SELATAN	7308	KABUPATEN BONE	730815	PALAKKA	7308152002	SIAME	0,5697	TERTINGGAL
16.387	73	SULAWESI SELATAN	7308	KABUPATEN BONE	730815	PALAKKA	7308152003	PASEMPE	0,5949	TERTINGGAL
16.388	73	SULAWESI SELATAN	7308	KABUPATEN BONE	730815	PALAKKA	7308152006	MICO	0,5157	TERTINGGAL
16.389	73	SULAWESI SELATAN	7308	KABUPATEN BONE	730815	PALAKKA	7308152012	MADURI	0,4960	TERTINGGAL
16.390	73	SULAWESI SELATAN	7308	KABUPATEN BONE	730816	AWANGPONE	7308162013	ABBANUANG	0,5288	TERTINGGAL



NO	KODE PROVINSI	NAMA PROVINSI	KODE KABUPATEN	NAMA KABUPATEN	KODE KECAMATAN	NAMA KECAMATAN	KODE DESA	NAMA DESA	IDM	STATUS IDM
16.391	73	SULAWESI SELATAN	7308	KABUPATEN BONE	730816	AWANGPONE	7308162015	AWOLAGADING	0,5708	TERTINGGAL
16.392	73	SULAWESI SELATAN	7308	KABUPATEN BONE	730816	AWANGPONE	7308162018	MAPPALO ULAWENG	0,5575	TERTINGGAL
16.393	73	SULAWESI SELATAN	7308	KABUPATEN BONE	730817	TELLU SIATTINGE	7308172014	PADAIDI	0,5333	TERTINGGAL
16.394	73	SULAWESI SELATAN	7308	KABUPATEN BONE	730817	TELLU SIATTINGE	7308172017	PATANGNGA	0,5679	TERTINGGAL
16.395	73	SULAWESI SELATAN	7308	KABUPATEN BONE	730818	AJANGALE	7308182004	PINCENG PUTE	0,5630	TERTINGGAL
16.396	73	SULAWESI SELATAN	7308	KABUPATEN BONE	730818	AJANGALE	7308182007	TIMURUNG	0,5414	TERTINGGAL
16.397	73	SULAWESI SELATAN	7308	KABUPATEN BONE	730818	AJANGALE	7308182008	LEPPANGENG	0,5800	TERTINGGAL
16.398	73	SULAWESI SELATAN	7308	KABUPATEN BONE	730818	AJANGALE	7308182009	ALLAMUNGENG PATUE	0,5240	TERTINGGAL
16.399	73	SULAWESI SELATAN	7308	KABUPATEN BONE	730818	AJANGALE	7308182013	TELLE	0,5595	TERTINGGAL
16.400	73	SULAWESI SELATAN	7308	KABUPATEN BONE	730819	DUA BOCCOE	7308192016	KAMPOTI	0,5959	TERTINGGAL
16.401	73	SULAWESI SELATAN	7308	KABUPATEN BONE	730819	DUA BOCCOE	7308192022	MATAJANG	0,5582	TERTINGGAL
16.402	73	SULAWESI SELATAN	7308	KABUPATEN BONE	730820	CENRANA	7308202003	PANYIWI	0,5971	TERTINGGAL
16.403	73	SULAWESI SELATAN	7308	KABUPATEN BONE	730820	CENRANA	7308202004	LATONRO	0,5910	TERTINGGAL
16.404	73	SULAWESI SELATAN	7308	KABUPATEN BONE	730820	CENRANA	7308202008	PALLIME	0,5503	TERTINGGAL
16.405	73	SULAWESI SELATAN	7308	KABUPATEN BONE	730820	CENRANA	7308202012	LABONGE	0,5743	TERTINGGAL
16.406	73	SULAWESI SELATAN	7308	KABUPATEN BONE	730820	CENRANA	7308202013	AJALLASE	0,5830	TERTINGGAL
16.407	73	SULAWESI SELATAN	7308	KABUPATEN BONE	730820	CENRANA	7308202014	PUSUNGE	0,5964	TERTINGGAL
16.408	73	SULAWESI SELATAN	7308	KABUPATEN BONE	730825	TELLULIMPOE	7308252004	TAPONG	0,5452	TERTINGGAL
16.409	73	SULAWESI SELATAN	7308	KABUPATEN BONE	730825	TELLULIMPOE	7308252005	SADAR	0,5789	TERTINGGAL
16.410	73	SULAWESI SELATAN	7308	KABUPATEN BONE	730825	TELLULIMPOE	7308252006	TONDONG	0,5470	TERTINGGAL
16.411	73	SULAWESI SELATAN	7308	KABUPATEN BONE	730825	TELLULIMPOE	7308252007	SAMAENRE	0,5878	TERTINGGAL
16.412	73	SULAWESI SELATAN	7308	KABUPATEN BONE	730825	TELLULIMPOE	7308252010	POLEWALI	0,5805	TERTINGGAL
16.413	73	SULAWESI SELATAN	7308	KABUPATEN BONE	730825	TELLULIMPOE	7308252011	BATU PUTIH	0,5614	TERTINGGAL
16.414	73	SULAWESI SELATAN	7309	KABUPATEN MAROS	730902	CAMBA	7309022006	PATANYAMANG	0,5465	TERTINGGAL
16.415	73	SULAWESI SELATAN	7309	KABUPATEN MAROS	730903	BANTIMURUNG	7309032005	TUKAMASEA	0,5641	TERTINGGAL
16.416	73	SULAWESI SELATAN	7309	KABUPATEN MAROS	730905	BONTOA	7309052005	BONTOLEMPANGANG	0,5895	TERTINGGAL
16.417	73	SULAWESI SELATAN	7309	KABUPATEN MAROS	730906	MALLAWA	7309062004	WANUA WARU	0,5057	TERTINGGAL
16.418	73	SULAWESI SELATAN	7309	KABUPATEN MAROS	730906	MALLAWA	7309062009	ULUDAYA	0,5725	TERTINGGAL
16.419	73	SULAWESI SELATAN	7309	KABUPATEN MAROS	730911	TOMPOBULU	7309112001	TOMPOBULU	0,5876	TERTINGGAL
16.420	73	SULAWESI SELATAN	7309	KABUPATEN MAROS	730911	TOMPOBULU	7309112002	BENTENG GAJAH	0,5714	TERTINGGAL
16.421	73	SULAWESI SELATAN	7309	KABUPATEN MAROS	730911	TOMPOBULU	7309112003	BONTO MANAI	0,4574	SANGAT TERTINGGAL
16.422	73	SULAWESI SELATAN	7309	KABUPATEN MAROS	730911	TOMPOBULU	7309112004	BONTO SOMBA	0,5035	TERTINGGAL
16.423	73	SULAWESI SELATAN	7309	KABUPATEN MAROS	730911	TOMPOBULU	7309112005	TODDOLIMAE	0,5599	TERTINGGAL
16.424	73	SULAWESI SELATAN	7309	KABUPATEN MAROS	730911	TOMPOBULU	7309112008	BONTO MANURUNG	0,4622	SANGAT TERTINGGAL
16.425	73	SULAWESI SELATAN	7310	KABUPATEN PANGKAJENE KEPULAUAN	731001	LIUKANG TANGAYA	7310012002	SABARU	0,5362	TERTINGGAL
16.426	73	SULAWESI SELATAN	7310	KABUPATEN PANGKAJENE KEPULAUAN	731001	LIUKANG TANGAYA	7310012003	BALO BALOANG	0,5148	TERTINGGAL
16.427	73	SULAWESI SELATAN	7310	KABUPATEN PANGKAJENE KEPULAUAN	731001	LIUKANG TANGAYA	7310012004	SABALANA	0,5667	TERTINGGAL
16.428	73	SULAWESI SELATAN	7310	KABUPATEN PANGKAJENE KEPULAUAN	731001	LIUKANG TANGAYA	7310012005	TAMPAANG	0,4940	TERTINGGAL
16.429	73	SULAWESI SELATAN	7310	KABUPATEN PANGKAJENE KEPULAUAN	731001	LIUKANG TANGAYA	7310012006	SAILUS	0,5024	TERTINGGAL
16.430	73	SULAWESI SELATAN	7310	KABUPATEN PANGKAJENE KEPULAUAN	731001	LIUKANG TANGAYA	7310012007	SATANGER	0,5033	TERTINGGAL
16.431	73	SULAWESI SELATAN	7310	KABUPATEN PANGKAJENE KEPULAUAN	731001	LIUKANG TANGAYA	7310012008	KAPOPOSAN BALI	0,5038	TERTINGGAL
16.432	73	SULAWESI SELATAN	7310	KABUPATEN PANGKAJENE KEPULAUAN	731002	LIUKANG KALMAS	7310022002	PAMMAS	0,5588	TERTINGGAL
16.433	73	SULAWESI SELATAN	7310	KABUPATEN PANGKAJENE KEPULAUAN	731002	LIUKANG KALMAS	7310022003	SABARU	0,5524	TERTINGGAL
16.434	73	SULAWESI SELATAN	7310	KABUPATEN PANGKAJENE KEPULAUAN	731002	LIUKANG KALMAS	7310022004	KANYURANG	0,5508	TERTINGGAL
16.435	73	SULAWESI SELATAN	7310	KABUPATEN PANGKAJENE KEPULAUAN	731002	LIUKANG KALMAS	7310022005	DOANG DOANGAN LOMPO	0,5281	TERTINGGAL
16.436	73	SULAWESI SELATAN	7310	KABUPATEN PANGKAJENE KEPULAUAN	731002	LIUKANG KALMAS	7310022006	MARA SENDE	0,5456	TERTINGGAL
16.437	73	SULAWESI SELATAN	7310	KABUPATEN PANGKAJENE KEPULAUAN	731002	LIUKANG KALMAS	7310022007	DEWAKANG	0,5618	TERTINGGAL
16.438	73	SULAWESI SELATAN	7310	KABUPATEN PANGKAJENE KEPULAUAN	731003	LIUKANG TUPABBIRING	7310032009	MATTIRO MATAE	0,5618	TERTINGGAL
16.439	73	SULAWESI SELATAN	7310	KABUPATEN PANGKAJENE KEPULAUAN	731003	LIUKANG TUPABBIRING	7310032010	MATTIRO UJUNG	0,5952	TERTINGGAL
16.440	73	SULAWESI SELATAN	7310	KABUPATEN PANGKAJENE KEPULAUAN	731003	LIUKANG TUPABBIRING	7310032011	MATTIRO DOLANGENG	0,5856	TERTINGGAL
16.441	73	SULAWESI SELATAN	7310	KABUPATEN PANGKAJENE KEPULAUAN	731007	LABAKKANG	7310072010	KANAUNGAN	0,5782	TERTINGGAL
16.442	73	SULAWESI SELATAN	7310	KABUPATEN PANGKAJENE KEPULAUAN	731007	LABAKKANG	7310072012	KASSI LOE	0,5829	TERTINGGAL
16.443	73	SULAWESI SELATAN	7310	KABUPATEN PANGKAJENE KEPULAUAN	731011	MANDALLE	7310112001	BENTENG	0,5740	TERTINGGAL
16.444	73	SULAWESI SELATAN	7311	KABUPATEN BARRU	731101	TANETE RIAJA	7311012002	HARAPAN	0,5933	TERTINGGAL
16.445	73	SULAWESI SELATAN	7312	KABUPATEN SOPPENG	731201	MARIORIWAWO	7312012012	GATTARENG TOA	0,5693	TERTINGGAL

NO	KODE PROVINSI	NAMA PROVINSI	KODE KABUPATEN	NAMA KABUPATEN	KODE KECAMATAN	NAMA KECAMATAN	KODE DESA	NAMA DESA	IDM	STATUS IDM
16.446	73	SULAWESI SELATAN	7312	KABUPATEN SOPPENG	731204	LALABATA	7312042009	UMPUNGENGA	0,5989	TERTINGGAL
16.447	73	SULAWESI SELATAN	7312	KABUPATEN SOPPENG	731204	LALABATA	7312042010	MATTABULU	0,5773	TERTINGGAL
16.448	73	SULAWESI SELATAN	7312	KABUPATEN SOPPENG	731205	MARIORIAWA	7312052008	PATAMPANUA	0,5125	TERTINGGAL
16.449	73	SULAWESI SELATAN	7313	KABUPATEN WAJO	731301	SABANGPARU	7313012005	UGI	0,5521	TERTINGGAL
16.450	73	SULAWESI SELATAN	7313	KABUPATEN WAJO	731301	SABANGPARU	7313012010	PALLIMAE	0,5673	TERTINGGAL
16.451	73	SULAWESI SELATAN	7313	KABUPATEN WAJO	731301	SABANGPARU	7313012011	MALLUSESALO	0,5781	TERTINGGAL
16.452	73	SULAWESI SELATAN	7313	KABUPATEN WAJO	731301	SABANGPARU	7313012013	TADANGPALIE	0,5505	TERTINGGAL
16.453	73	SULAWESI SELATAN	7313	KABUPATEN WAJO	731304	SAJOANGING	7313042004	AKKOTENGENG	0,5862	TERTINGGAL
16.454	73	SULAWESI SELATAN	7313	KABUPATEN WAJO	731304	SAJOANGING	7313042008	TOWALIDA	0,5973	TERTINGGAL
16.455	73	SULAWESI SELATAN	7313	KABUPATEN WAJO	731305	MAJAULENG	7313052012	TUA	0,5708	TERTINGGAL
16.456	73	SULAWESI SELATAN	7313	KABUPATEN WAJO	731305	MAJAULENG	7313052013	TAJO	0,5652	TERTINGGAL
16.457	73	SULAWESI SELATAN	7313	KABUPATEN WAJO	731308	TANASITOLO	7313082016	PALIPU	0,5614	TERTINGGAL
16.458	73	SULAWESI SELATAN	7313	KABUPATEN WAJO	731309	MANANGPAJO	7313092008	MINANGTELLUE	0,5356	TERTINGGAL
16.459	73	SULAWESI SELATAN	7313	KABUPATEN WAJO	731310	PITUMPANUA	7313102008	LOMPOLOANG	0,5840	TERTINGGAL
16.460	73	SULAWESI SELATAN	7313	KABUPATEN WAJO	731310	PITUMPANUA	7313102012	ABBANDERANGNGE	0,5957	TERTINGGAL
16.461	73	SULAWESI SELATAN	7313	KABUPATEN WAJO	731310	PITUMPANUA	7313102013	SIMPELLU	0,5981	TERTINGGAL
16.462	73	SULAWESI SELATAN	7313	KABUPATEN WAJO	731310	PITUMPANUA	7313102014	ALESILURENGNGE	0,5841	TERTINGGAL
16.463	73	SULAWESI SELATAN	7313	KABUPATEN WAJO	731310	PITUMPANUA	7313102021	BOTTO TENGNGA	0,5879	TERTINGGAL
16.464	73	SULAWESI SELATAN	7313	KABUPATEN WAJO	731310	PITUMPANUA	7313102026	PADANG LOANG	0,5535	TERTINGGAL
16.465	73	SULAWESI SELATAN	7313	KABUPATEN WAJO	731310	PITUMPANUA	7313102027	KOMPONG	0,5521	TERTINGGAL
16.466	73	SULAWESI SELATAN	7313	KABUPATEN WAJO	731311	BOLA	7313112007	BALIELO	0,5489	TERTINGGAL
16.467	73	SULAWESI SELATAN	7313	KABUPATEN WAJO	731313	GILIRENG	7313132001	MAMMINASAE	0,5879	TERTINGGAL
16.468	73	SULAWESI SELATAN	7313	KABUPATEN WAJO	731313	GILIRENG	7313132003	POLEONRO	0,5916	TERTINGGAL
16.469	73	SULAWESI SELATAN	7313	KABUPATEN WAJO	731313	GILIRENG	7313132009	ABBATIRENG	0,5619	TERTINGGAL
16.470	73	SULAWESI SELATAN	7314	KABUPATEN SIDENRENG RAPPANG	731405	PANCA RIJANG	7314052005	TIMORENG PANUA	0,5788	TERTINGGAL
16.471	73	SULAWESI SELATAN	7314	KABUPATEN SIDENRENG RAPPANG	731405	PANCA RIJANG	7314052006	BULOWATTANG	0,5499	TERTINGGAL
16.472	73	SULAWESI SELATAN	7314	KABUPATEN SIDENRENG RAPPANG	731405	PANCA RIJANG	7314052007	BULO	0,5967	TERTINGGAL
16.473	73	SULAWESI SELATAN	7314	KABUPATEN SIDENRENG RAPPANG	731405	PANCA RIJANG	7314052008	CIPOTAKARI	0,5960	TERTINGGAL
16.474	73	SULAWESI SELATAN	7314	KABUPATEN SIDENRENG RAPPANG	731409	DUA PITUE	7314092010	KAMPALIE	0,5238	TERTINGGAL
16.475	73	SULAWESI SELATAN	7314	KABUPATEN SIDENRENG RAPPANG	731410	PITU RIAWA	7314102008	BETAO RIASE	0,5822	TERTINGGAL
16.476	73	SULAWESI SELATAN	7314	KABUPATEN SIDENRENG RAPPANG	731410	PITU RIAWA	7314102012	KALEMPANG	0,5611	TERTINGGAL
16.477	73	SULAWESI SELATAN	7314	KABUPATEN SIDENRENG RAPPANG	731411	PITU RAISE	7314112010	DENGENG DENGENG	0,5960	TERTINGGAL
16.478	73	SULAWESI SELATAN	7314	KABUPATEN SIDENRENG RAPPANG	731411	PITU RAISE	7314112011	BUNTU BUANGING	0,5911	TERTINGGAL
16.479	73	SULAWESI SELATAN	7314	KABUPATEN SIDENRENG RAPPANG	731411	PITU RAISE	7314112012	LEPANGENG	0,5278	TERTINGGAL
16.480	73	SULAWESI SELATAN	7315	KABUPATEN PINRANG	731505	PATAMPANUA	7315052008	SIPATUO	0,5600	TERTINGGAL
16.481	73	SULAWESI SELATAN	7315	KABUPATEN PINRANG	731506	DUAMPANUA	7315062010	MARONENG	0,5546	TERTINGGAL
16.482	73	SULAWESI SELATAN	7315	KABUPATEN PINRANG	731506	DUAMPANUA	7315062011	KATOMPORANG	0,5857	TERTINGGAL
16.483	73	SULAWESI SELATAN	7315	KABUPATEN PINRANG	731506	DUAMPANUA	7315062014	BABABINANGA	0,5016	TERTINGGAL
16.484	73	SULAWESI SELATAN	7315	KABUPATEN PINRANG	731507	LEMBANG	7315072004	RAJANG	0,5833	TERTINGGAL
16.485	73	SULAWESI SELATAN	7315	KABUPATEN PINRANG	731507	LEMBANG	7315072005	LETTA	0,4551	SANGAT TERTINGGAL
16.486	73	SULAWESI SELATAN	7315	KABUPATEN PINRANG	731507	LEMBANG	7315072006	ULUSADDANG	0,5279	TERTINGGAL
16.487	73	SULAWESI SELATAN	7315	KABUPATEN PINRANG	731507	LEMBANG	7315072007	SUPPIRANG	0,5387	TERTINGGAL
16.488	73	SULAWESI SELATAN	7315	KABUPATEN PINRANG	731507	LEMBANG	7315072008	BASSEANG	0,4887	SANGAT TERTINGGAL
16.489	73	SULAWESI SELATAN	7315	KABUPATEN PINRANG	731507	LEMBANG	7315072009	KARIANGO	0,4649	SANGAT TERTINGGAL
16.490	73	SULAWESI SELATAN	7315	KABUPATEN PINRANG	731507	LEMBANG	7315072011	PAKENG	0,5370	TERTINGGAL
16.491	73	SULAWESI SELATAN	7315	KABUPATEN PINRANG	731507	LEMBANG	7315072012	LEMBANG MESAKADA	0,5040	TERTINGGAL
16.492	73	SULAWESI SELATAN	7315	KABUPATEN PINRANG	731507	LEMBANG	7315072013	SALI SALI	0,5963	TERTINGGAL
16.493	73	SULAWESI SELATAN	7315	KABUPATEN PINRANG	731507	LEMBANG	7315072015	BAKARU	0,5873	TERTINGGAL
16.494	73	SULAWESI SELATAN	7315	KABUPATEN PINRANG	731507	LEMBANG	7315072016	PANGAPARANG	0,5092	TERTINGGAL
16.495	73	SULAWESI SELATAN	7315	KABUPATEN PINRANG	731510	LANSIRANG	7315102006	WAETUOE	0,5800	TERTINGGAL
16.496	73	SULAWESI SELATAN	7315	KABUPATEN PINRANG	731512	BATU LAPPA	7315122001	BATU LAPPA	0,5699	TERTINGGAL
16.497	73	SULAWESI SELATAN	7315	KABUPATEN PINRANG	731512	BATU LAPPA	7315122005	KASERALAU	0,5414	TERTINGGAL
16.498	73	SULAWESI SELATAN	7315	KABUPATEN PINRANG	731512	BATU LAPPA	7315122006	WATANG KASSA	0,5716	TERTINGGAL
16.499	73	SULAWESI SELATAN	7316	KABUPATEN ENREKANG	731601	MAIWA	7316012003	TUNCUNG	0,5395	TERTINGGAL
16.500	73	SULAWESI SELATAN	7316	KABUPATEN ENREKANG	731601	MAIWA	7316012004	PASANG	0,5541	TERTINGGAL



NO	KODE PROVINSI	NAMA PROVINSI	KODE KABUPATEN	NAMA KABUPATEN	KODE KECAMATAN	NAMA KECAMATAN	KODE DESA	NAMA DESA	IDM	STATUS IDM
16.501	73	SULAWESI SELATAN	7316	KABUPATEN ENREKANG	731601	MAIWA	7316012007	PUNCAK HARAPAN	0,5260	TERTINGGAL
16.502	73	SULAWESI SELATAN	7316	KABUPATEN ENREKANG	731601	MAIWA	7316012008	PALAKKA	0,5706	TERTINGGAL
16.503	73	SULAWESI SELATAN	7316	KABUPATEN ENREKANG	731601	MAIWA	7316012009	TAPONG	0,5822	TERTINGGAL
16.504	73	SULAWESI SELATAN	7316	KABUPATEN ENREKANG	731601	MAIWA	7316012013	MATAJANG	0,5859	TERTINGGAL
16.505	73	SULAWESI SELATAN	7316	KABUPATEN ENREKANG	731601	MAIWA	7316012014	BARINGIN	0,5379	TERTINGGAL
16.506	73	SULAWESI SELATAN	7316	KABUPATEN ENREKANG	731601	MAIWA	7316012015	LEBANI	0,5543	TERTINGGAL
16.507	73	SULAWESI SELATAN	7316	KABUPATEN ENREKANG	731601	MAIWA	7316012016	LIMBUANG	0,5740	TERTINGGAL
16.508	73	SULAWESI SELATAN	7316	KABUPATEN ENREKANG	731601	MAIWA	7316012017	PALADANG	0,5597	TERTINGGAL
16.509	73	SULAWESI SELATAN	7316	KABUPATEN ENREKANG	731601	MAIWA	7316012019	KALUPPANG	0,5732	TERTINGGAL
16.510	73	SULAWESI SELATAN	7316	KABUPATEN ENREKANG	731601	MAIWA	7316012021	TANETE	0,5240	TERTINGGAL
16.511	73	SULAWESI SELATAN	7316	KABUPATEN ENREKANG	731601	MAIWA	7316012022	LABUKU	0,5519	TERTINGGAL
16.512	73	SULAWESI SELATAN	7316	KABUPATEN ENREKANG	731602	ENREKANG	7316022005	RANGA	0,5662	TERTINGGAL
16.513	73	SULAWESI SELATAN	7316	KABUPATEN ENREKANG	731602	ENREKANG	7316022006	BUTTU BATU	0,5982	TERTINGGAL
16.514	73	SULAWESI SELATAN	7316	KABUPATEN ENREKANG	731602	ENREKANG	7316022007	TOKKONAN	0,5919	TERTINGGAL
16.515	73	SULAWESI SELATAN	7316	KABUPATEN ENREKANG	731602	ENREKANG	7316022008	KARUENG	0,5308	TERTINGGAL
16.516	73	SULAWESI SELATAN	7316	KABUPATEN ENREKANG	731602	ENREKANG	7316022011	TALLU BAMBA	0,5018	TERTINGGAL
16.517	73	SULAWESI SELATAN	7316	KABUPATEN ENREKANG	731602	ENREKANG	7316022012	TUNGKA	0,5092	TERTINGGAL
16.518	73	SULAWESI SELATAN	7316	KABUPATEN ENREKANG	731602	ENREKANG	7316022013	KALUPPINI	0,5941	TERTINGGAL
16.519	73	SULAWESI SELATAN	7316	KABUPATEN ENREKANG	731602	ENREKANG	7316022014	TOBALU	0,5621	TERTINGGAL
16.520	73	SULAWESI SELATAN	7316	KABUPATEN ENREKANG	731602	ENREKANG	7316022015	CEMBA	0,5979	TERTINGGAL
16.521	73	SULAWESI SELATAN	7316	KABUPATEN ENREKANG	731602	ENREKANG	7316022017	TEMBAN	0,5748	TERTINGGAL
16.522	73	SULAWESI SELATAN	7316	KABUPATEN ENREKANG	731602	ENREKANG	7316022018	ROSOAN	0,5510	TERTINGGAL
16.523	73	SULAWESI SELATAN	7316	KABUPATEN ENREKANG	731602	ENREKANG	7316022019	LEMBANG	0,5862	TERTINGGAL
16.524	73	SULAWESI SELATAN	7316	KABUPATEN ENREKANG	731603	BARAKA	7316032020	KADINGEH	0,5844	TERTINGGAL
16.525	73	SULAWESI SELATAN	7316	KABUPATEN ENREKANG	731604	ANGGERAJA	7316042010	TINDALUN	0,5913	TERTINGGAL
16.526	73	SULAWESI SELATAN	7316	KABUPATEN ENREKANG	731604	ANGGERAJA	7316042013	BATUNONI	0,5582	TERTINGGAL
16.527	73	SULAWESI SELATAN	7316	KABUPATEN ENREKANG	731606	BUNGIN	7316062003	TALANG RILAU	0,5765	TERTINGGAL
16.528	73	SULAWESI SELATAN	7316	KABUPATEN ENREKANG	731606	BUNGIN	7316062004	BARUKA	0,5892	TERTINGGAL
16.529	73	SULAWESI SELATAN	7316	KABUPATEN ENREKANG	731606	BUNGIN	7316062008	SAWITO	0,4876	SANGAT TERTINGGAL
16.530	73	SULAWESI SELATAN	7316	KABUPATEN ENREKANG	731606	BUNGIN	7316062009	BULO	0,5778	TERTINGGAL
16.531	73	SULAWESI SELATAN	7316	KABUPATEN ENREKANG	731606	BUNGIN	7316062010	BANUA	0,5927	TERTINGGAL
16.532	73	SULAWESI SELATAN	7316	KABUPATEN ENREKANG	731608	CURIO	7316082001	SENGLIPOPONAN	0,5818	TERTINGGAL
16.533	73	SULAWESI SELATAN	7316	KABUPATEN ENREKANG	731608	CURIO	7316082004	PAROMBEAN	0,4862	SANGAT TERTINGGAL
16.534	73	SULAWESI SELATAN	7316	KABUPATEN ENREKANG	731608	CURIO	7316082005	TALLUNG URA	0,5822	TERTINGGAL
16.535	73	SULAWESI SELATAN	7316	KABUPATEN ENREKANG	731608	CURIO	7316082008	MEKKALA	0,5916	TERTINGGAL
16.536	73	SULAWESI SELATAN	7316	KABUPATEN ENREKANG	731608	CURIO	7316082010	MANDALAN	0,5782	TERTINGGAL
16.537	73	SULAWESI SELATAN	7316	KABUPATEN ENREKANG	731608	CURIO	7316082011	SALASSA	0,5935	TERTINGGAL
16.538	73	SULAWESI SELATAN	7316	KABUPATEN ENREKANG	731610	BUNTU BATU	7316102003	LATIMOJONG	0,4764	SANGAT TERTINGGAL
16.539	73	SULAWESI SELATAN	7316	KABUPATEN ENREKANG	731610	BUNTU BATU	7316102004	BUNTU MONDONG	0,5940	TERTINGGAL
16.540	73	SULAWESI SELATAN	7316	KABUPATEN ENREKANG	731610	BUNTU BATU	7316102005	LEDAN	0,5005	TERTINGGAL
16.541	73	SULAWESI SELATAN	7316	KABUPATEN ENREKANG	731610	BUNTU BATU	7316102007	LANGDA	0,5344	TERTINGGAL
16.542	73	SULAWESI SELATAN	7316	KABUPATEN ENREKANG	731610	BUNTU BATU	7316102008	POTOK ULIN	0,5078	TERTINGGAL
16.543	73	SULAWESI SELATAN	7316	KABUPATEN ENREKANG	731611	MASALLE	7316112055	TONGKONAN BASSE	0,5782	TERTINGGAL
16.544	73	SULAWESI SELATAN	7316	KABUPATEN ENREKANG	731612	BAROKO	7316122005	PATONGLOAN	0,5581	TERTINGGAL
16.545	73	SULAWESI SELATAN	7317	KABUPATEN LUWU	731701	BASSE SANGTEMPE	7317012005	KANNA	0,5727	TERTINGGAL
16.546	73	SULAWESI SELATAN	7317	KABUPATEN LUWU	731701	BASSE SANGTEMPE	7317012006	KANNA UTARA	0,5538	TERTINGGAL
16.547	73	SULAWESI SELATAN	7317	KABUPATEN LUWU	731701	BASSE SANGTEMPE	7317012008	TABI	0,4659	SANGAT TERTINGGAL
16.548	73	SULAWESI SELATAN	7317	KABUPATEN LUWU	731701	BASSE SANGTEMPE	7317012010	BOLU	0,4999	TERTINGGAL
16.549	73	SULAWESI SELATAN	7317	KABUPATEN LUWU	731701	BASSE SANGTEMPE	7317012011	LANGGE	0,5832	TERTINGGAL
16.550	73	SULAWESI SELATAN	7317	KABUPATEN LUWU	731701	BASSE SANGTEMPE	7317012012	SINAJI	0,4852	SANGAT TERTINGGAL
16.551	73	SULAWESI SELATAN	7317	KABUPATEN LUWU	731701	BASSE SANGTEMPE	7317012013	MAPPETAJANG	0,4459	SANGAT TERTINGGAL
16.552	73	SULAWESI SELATAN	7317	KABUPATEN LUWU	731701	BASSE SANGTEMPE	7317012016	ANDULAN	0,5148	TERTINGGAL
16.553	73	SULAWESI SELATAN	7317	KABUPATEN LUWU	731701	BASSE SANGTEMPE	7317012017	BUNTU BATU	0,5170	TERTINGGAL
16.554	73	SULAWESI SELATAN	7317	KABUPATEN LUWU	731701	BASSE SANGTEMPE	7317012019	LEDAN	0,4386	SANGAT TERTINGGAL
16.555	73	SULAWESI SELATAN	7317	KABUPATEN LUWU	731701	BASSE SANGTEMPE	7317012020	LISSAGA	0,5187	TERTINGGAL



NO	KODE PROVINSI	NAMA PROVINSI	KODE KABUPATEN	NAMA KABUPATEN	KODE KECAMATAN	NAMA KECAMATAN	KODE DESA	NAMA DESA	IDM	STATUS IDM
16.556	73	SULAWESI SELATAN	7317	KABUPATEN LUWU	731701	BASSE SANGTEMPE	7317012022	TO'LONG	0,4922	TERTINGGAL
16.557	73	SULAWESI SELATAN	7317	KABUPATEN LUWU	731702	LAROMPONG	7317022005	BINTURU	0,4933	TERTINGGAL
16.558	73	SULAWESI SELATAN	7317	KABUPATEN LUWU	731702	LAROMPONG	7317022007	RANTE ALANG	0,5770	TERTINGGAL
16.559	73	SULAWESI SELATAN	7317	KABUPATEN LUWU	731702	LAROMPONG	7317022009	BUNTU MATABING	0,5471	TERTINGGAL
16.560	73	SULAWESI SELATAN	7317	KABUPATEN LUWU	731702	LAROMPONG	7317022010	BUKIT SUTRA	0,3978	SANGAT TERTINGGAL
16.561	73	SULAWESI SELATAN	7317	KABUPATEN LUWU	731702	LAROMPONG	7317022011	RIWANG SELATAN	0,5208	TERTINGGAL
16.562	73	SULAWESI SELATAN	7317	KABUPATEN LUWU	731702	LAROMPONG	7317022013	BUNTU PASIK	0,5540	TERTINGGAL
16.563	73	SULAWESI SELATAN	7317	KABUPATEN LUWU	731703	SULI	7317032005	BOTTA	0,5881	TERTINGGAL
16.564	73	SULAWESI SELATAN	7317	KABUPATEN LUWU	731703	SULI	7317032011	PADANG LAMBE	0,5922	TERTINGGAL
16.565	73	SULAWESI SELATAN	7317	KABUPATEN LUWU	731703	SULI	7317032013	CAKKEAWO	0,5933	TERTINGGAL
16.566	73	SULAWESI SELATAN	7317	KABUPATEN LUWU	731703	SULI	7317032017	CIMPU UTARA	0,5878	TERTINGGAL
16.567	73	SULAWESI SELATAN	7317	KABUPATEN LUWU	731703	SULI	7317032018	PAPAKAJU	0,5884	TERTINGGAL
16.568	73	SULAWESI SELATAN	7317	KABUPATEN LUWU	731704	BAJO	7317042006	SAMPA	0,5225	TERTINGGAL
16.569	73	SULAWESI SELATAN	7317	KABUPATEN LUWU	731704	BAJO	7317042008	TALLANG BULAWANG	0,5108	TERTINGGAL
16.570	73	SULAWESI SELATAN	7317	KABUPATEN LUWU	731704	BAJO	7317042018	SAMULANG	0,5248	TERTINGGAL
16.571	73	SULAWESI SELATAN	7317	KABUPATEN LUWU	731704	BAJO	7317042019	BUNTU BABANG	0,5619	TERTINGGAL
16.572	73	SULAWESI SELATAN	7317	KABUPATEN LUWU	731706	WALENRANG	7317062001	TOMBANG	0,5475	TERTINGGAL
16.573	73	SULAWESI SELATAN	7317	KABUPATEN LUWU	731707	BELOPA	7317072015	BALUBU	0,5744	TERTINGGAL
16.574	73	SULAWESI SELATAN	7317	KABUPATEN LUWU	731708	BUA	7317082005	POSI	0,5932	TERTINGGAL
16.575	73	SULAWESI SELATAN	7317	KABUPATEN LUWU	731708	BUA	7317082009	TIROMANDA	0,5816	TERTINGGAL
16.576	73	SULAWESI SELATAN	7317	KABUPATEN LUWU	731708	BUA	7317082011	BUKIT HARAPAN	0,5973	TERTINGGAL
16.577	73	SULAWESI SELATAN	7317	KABUPATEN LUWU	731708	BUA	7317082013	PAMMESAKANG	0,5973	TERTINGGAL
16.578	73	SULAWESI SELATAN	7317	KABUPATEN LUWU	731709	LAMASI	7317092020	TO'PONGO	0,5689	TERTINGGAL
16.579	73	SULAWESI SELATAN	7317	KABUPATEN LUWU	731709	LAMASI	7317092022	SE'PON	0,5932	TERTINGGAL
16.580	73	SULAWESI SELATAN	7317	KABUPATEN LUWU	731709	LAMASI	7317092024	AWO GADING	0,5827	TERTINGGAL
16.581	73	SULAWESI SELATAN	7317	KABUPATEN LUWU	731710	LAROMPONG SELATAN	7317102003	SAMPANO	0,5927	TERTINGGAL
16.582	73	SULAWESI SELATAN	7317	KABUPATEN LUWU	731710	LAROMPONG SELATAN	7317102005	LA'LOA	0,5670	TERTINGGAL
16.583	73	SULAWESI SELATAN	7317	KABUPATEN LUWU	731710	LAROMPONG SELATAN	7317102007	MALEWONG	0,4597	SANGAT TERTINGGAL
16.584	73	SULAWESI SELATAN	7317	KABUPATEN LUWU	731710	LAROMPONG SELATAN	7317102008	SALUSANA	0,5894	TERTINGGAL
16.585	73	SULAWESI SELATAN	7317	KABUPATEN LUWU	731710	LAROMPONG SELATAN	7317102009	DADEKO	0,5510	TERTINGGAL
16.586	73	SULAWESI SELATAN	7317	KABUPATEN LUWU	731710	LAROMPONG SELATAN	7317102010	GANDANG BATU	0,5127	TERTINGGAL
16.587	73	SULAWESI SELATAN	7317	KABUPATEN LUWU	731711	PONRANG	7317112017	TAMPA	0,5917	TERTINGGAL
16.588	73	SULAWESI SELATAN	7317	KABUPATEN LUWU	731712	LATIMOJONG	7317122001	RANTE BALLA	0,5359	TERTINGGAL
16.589	73	SULAWESI SELATAN	7317	KABUPATEN LUWU	731712	LATIMOJONG	7317122002	KADUNDUNG	0,5260	TERTINGGAL
16.590	73	SULAWESI SELATAN	7317	KABUPATEN LUWU	731712	LATIMOJONG	7317122003	ULUSALU	0,4878	SANGAT TERTINGGAL
16.591	73	SULAWESI SELATAN	7317	KABUPATEN LUWU	731712	LATIMOJONG	7317122004	LAMBANAN	0,4868	SANGAT TERTINGGAL
16.592	73	SULAWESI SELATAN	7317	KABUPATEN LUWU	731712	LATIMOJONG	7317122005	TABANG	0,4882	SANGAT TERTINGGAL
16.593	73	SULAWESI SELATAN	7317	KABUPATEN LUWU	731712	LATIMOJONG	7317122006	BONEPOSI	0,4879	SANGAT TERTINGGAL
16.594	73	SULAWESI SELATAN	7317	KABUPATEN LUWU	731712	LATIMOJONG	7317122007	PANGI	0,4884	SANGAT TERTINGGAL
16.595	73	SULAWESI SELATAN	7317	KABUPATEN LUWU	731712	LATIMOJONG	7317122008	PAJANG	0,4882	SANGAT TERTINGGAL
16.596	73	SULAWESI SELATAN	7317	KABUPATEN LUWU	731712	LATIMOJONG	7317122009	BUNTU SAREK	0,4846	SANGAT TERTINGGAL
16.597	73	SULAWESI SELATAN	7317	KABUPATEN LUWU	731712	LATIMOJONG	7317122010	TO'BARRU	0,4830	SANGAT TERTINGGAL
16.598	73	SULAWESI SELATAN	7317	KABUPATEN LUWU	731712	LATIMOJONG	7317122011	TIBUSSAN	0,4738	SANGAT TERTINGGAL
16.599	73	SULAWESI SELATAN	7317	KABUPATEN LUWU	731712	LATIMOJONG	7317122012	TO'LAJUK	0,5295	TERTINGGAL
16.600	73	SULAWESI SELATAN	7317	KABUPATEN LUWU	731715	WALENRANG BARAT	7317152001	ILAN BATU	0,4922	TERTINGGAL
16.601	73	SULAWESI SELATAN	7317	KABUPATEN LUWU	731715	WALENRANG BARAT	7317152002	ILAN BATU URU	0,4884	SANGAT TERTINGGAL
16.602	73	SULAWESI SELATAN	7317	KABUPATEN LUWU	731715	WALENRANG BARAT	7317152003	LEMPE PASANG	0,4752	SANGAT TERTINGGAL
16.603	73	SULAWESI SELATAN	7317	KABUPATEN LUWU	731715	WALENRANG BARAT	7317152004	LAMASI HULU	0,4678	SANGAT TERTINGGAL
16.604	73	SULAWESI SELATAN	7317	KABUPATEN LUWU	731715	WALENRANG BARAT	7317152005	LEMPE	0,4532	SANGAT TERTINGGAL
16.605	73	SULAWESI SELATAN	7317	KABUPATEN LUWU	731715	WALENRANG BARAT	7317152006	LEWANDI	0,4608	SANGAT TERTINGGAL
16.606	73	SULAWESI SELATAN	7317	KABUPATEN LUWU	731716	WALENRANG UTARA	7317162001	SALUTUBU	0,5083	TERTINGGAL
16.607	73	SULAWESI SELATAN	7317	KABUPATEN LUWU	731716	WALENRANG UTARA	7317162002	SITEBA	0,4690	SANGAT TERTINGGAL
16.608	73	SULAWESI SELATAN	7317	KABUPATEN LUWU	731716	WALENRANG UTARA	7317162005	PONGKO	0,5894	TERTINGGAL
16.609	73	SULAWESI SELATAN	7317	KABUPATEN LUWU	731716	WALENRANG UTARA	7317162009	SANGTANDUNG	0,4986	TERTINGGAL
16.610	73	SULAWESI SELATAN	7317	KABUPATEN LUWU	731716	WALENRANG UTARA	7317162010	BOSSO TIMUR	0,5427	TERTINGGAL



NO	KODE PROVINSI	NAMA PROVINSI	KODE KABUPATEN	NAMA KABUPATEN	KODE KECAMATAN	NAMA KECAMATAN	KODE DESA	NAMA DESA	IDM	STATUS IDM
16.611	73	SULAWESI SELATAN	7317	KABUPATEN LUWU	731716	WALENRANG UTARA	7317162011	LIMBONG	0,4748	SANGAT TERTINGGAL
16.612	73	SULAWESI SELATAN	7317	KABUPATEN LUWU	731717	WALENRANG TIMUR	7317172002	TANETE	0,5919	TERTINGGAL
16.613	73	SULAWESI SELATAN	7317	KABUPATEN LUWU	731717	WALENRANG TIMUR	7317172005	KENDEKAN	0,5581	TERTINGGAL
16.614	73	SULAWESI SELATAN	7317	KABUPATEN LUWU	731718	LAMASI TIMUR	7317182001	POMPENGAN	0,5848	TERTINGGAL
16.615	73	SULAWESI SELATAN	7317	KABUPATEN LUWU	731718	LAMASI TIMUR	7317182002	BULOLODONG	0,5592	TERTINGGAL
16.616	73	SULAWESI SELATAN	7317	KABUPATEN LUWU	731718	LAMASI TIMUR	7317182003	POMPENGAN PANTAI	0,5543	TERTINGGAL
16.617	73	SULAWESI SELATAN	7317	KABUPATEN LUWU	731718	LAMASI TIMUR	7317182005	SALUPAO	0,5940	TERTINGGAL
16.618	73	SULAWESI SELATAN	7317	KABUPATEN LUWU	731718	LAMASI TIMUR	7317182006	TO'LEMO	0,5416	TERTINGGAL
16.619	73	SULAWESI SELATAN	7317	KABUPATEN LUWU	731718	LAMASI TIMUR	7317182007	PELALAN	0,5584	TERTINGGAL
16.620	73	SULAWESI SELATAN	7317	KABUPATEN LUWU	731718	LAMASI TIMUR	7317182008	POMPENGAN TENGAH	0,5525	TERTINGGAL
16.621	73	SULAWESI SELATAN	7317	KABUPATEN LUWU	731718	LAMASI TIMUR	7317182009	POMPENGAN UTARA	0,5951	TERTINGGAL
16.622	73	SULAWESI SELATAN	7317	KABUPATEN LUWU	731719	SULI BARAT	7317192003	PORINGAN	0,4908	TERTINGGAL
16.623	73	SULAWESI SELATAN	7317	KABUPATEN LUWU	731719	SULI BARAT	7317192004	SALUBUA	0,5898	TERTINGGAL
16.624	73	SULAWESI SELATAN	7317	KABUPATEN LUWU	731719	SULI BARAT	7317192005	KAILI	0,3705	SANGAT TERTINGGAL
16.625	73	SULAWESI SELATAN	7317	KABUPATEN LUWU	731719	SULI BARAT	7317192006	MUHAJIRIN	0,5876	TERTINGGAL
16.626	73	SULAWESI SELATAN	7317	KABUPATEN LUWU	731719	SULI BARAT	7317192007	TALLANG	0,5830	TERTINGGAL
16.627	73	SULAWESI SELATAN	7317	KABUPATEN LUWU	731719	SULI BARAT	7317192008	KALADI DARUSSALAM	0,5506	TERTINGGAL
16.628	73	SULAWESI SELATAN	7317	KABUPATEN LUWU	731720	BAJO BARAT	7317202002	SAMPEANG	0,5854	TERTINGGAL
16.629	73	SULAWESI SELATAN	7317	KABUPATEN LUWU	731720	BAJO BARAT	7317202003	MARINDING	0,5099	TERTINGGAL
16.630	73	SULAWESI SELATAN	7317	KABUPATEN LUWU	731720	BAJO BARAT	7317202004	SARONDA	0,5803	TERTINGGAL
16.631	73	SULAWESI SELATAN	7317	KABUPATEN LUWU	731720	BAJO BARAT	7317202007	TETTEKANG	0,5597	TERTINGGAL
16.632	73	SULAWESI SELATAN	7317	KABUPATEN LUWU	731720	BAJO BARAT	7317202008	BONELEMO UTARA	0,3997	SANGAT TERTINGGAL
16.633	73	SULAWESI SELATAN	7317	KABUPATEN LUWU	731720	BAJO BARAT	7317202009	BONELEMO BARAT	0,4932	TERTINGGAL
16.634	73	SULAWESI SELATAN	7317	KABUPATEN LUWU	731721	PONRANG SELATAN	7317212007	PACCERAKKANG	0,5690	TERTINGGAL
16.635	73	SULAWESI SELATAN	7317	KABUPATEN LUWU	731722	BASSE SANGTEMPE UTARA	7317222001	BONGLO	0,4905	SANGAT TERTINGGAL
16.636	73	SULAWESI SELATAN	7317	KABUPATEN LUWU	731722	BASSE SANGTEMPE UTARA	7317222002	TEDA	0,4863	SANGAT TERTINGGAL
16.637	73	SULAWESI SELATAN	7317	KABUPATEN LUWU	731722	BASSE SANGTEMPE UTARA	7317222003	BARANA	0,4452	SANGAT TERTINGGAL
16.638	73	SULAWESI SELATAN	7317	KABUPATEN LUWU	731722	BASSE SANGTEMPE UTARA	7317222004	URASO	0,4314	SANGAT TERTINGGAL
16.639	73	SULAWESI SELATAN	7317	KABUPATEN LUWU	731722	BASSE SANGTEMPE UTARA	7317222005	KARATUAN	0,4544	SANGAT TERTINGGAL
16.640	73	SULAWESI SELATAN	7317	KABUPATEN LUWU	731722	BASSE SANGTEMPE UTARA	7317222006	SALUBUA	0,4868	SANGAT TERTINGGAL
16.641	73	SULAWESI SELATAN	7317	KABUPATEN LUWU	731722	BASSE SANGTEMPE UTARA	7317222007	PANTILANG	0,5167	TERTINGGAL
16.642	73	SULAWESI SELATAN	7317	KABUPATEN LUWU	731722	BASSE SANGTEMPE UTARA	7317222008	BUNTU TALLANG	0,4905	SANGAT TERTINGGAL
16.643	73	SULAWESI SELATAN	7317	KABUPATEN LUWU	731722	BASSE SANGTEMPE UTARA	7317222009	DAMPAN	0,4737	SANGAT TERTINGGAL
16.644	73	SULAWESI SELATAN	7317	KABUPATEN LUWU	731722	BASSE SANGTEMPE UTARA	7317222010	MAINDO	0,4624	SANGAT TERTINGGAL
16.645	73	SULAWESI SELATAN	7317	KABUPATEN LUWU	731722	BASSE SANGTEMPE UTARA	7317222011	TASANGTONGKONAN	0,4659	SANGAT TERTINGGAL
16.646	73	SULAWESI SELATAN	7317	KABUPATEN LUWU	731722	BASSE SANGTEMPE UTARA	7317222012	TA'BA	0,3322	SANGAT TERTINGGAL
16.647	73	SULAWESI SELATAN	7318	KABUPATEN TANA TORAJA	731801	SALUPUTI	7318012011	REA TULAK LANGI	0,5962	TERTINGGAL
16.648	73	SULAWESI SELATAN	7318	KABUPATEN TANA TORAJA	731801	SALUPUTI	7318012013	SA'TANDUNG	0,5859	TERTINGGAL
16.649	73	SULAWESI SELATAN	7318	KABUPATEN TANA TORAJA	731801	SALUPUTI	7318012015	SALU	0,5671	TERTINGGAL
16.650	73	SULAWESI SELATAN	7318	KABUPATEN TANA TORAJA	731801	SALUPUTI	7318012016	SALU BORONAN	0,5965	TERTINGGAL
16.651	73	SULAWESI SELATAN	7318	KABUPATEN TANA TORAJA	731801	SALUPUTI	7318012017	BATU TIAKKA	0,5488	TERTINGGAL
16.652	73	SULAWESI SELATAN	7318	KABUPATEN TANA TORAJA	731802	BITTUANG	7318022004	PALI'	0,5532	TERTINGGAL
16.653	73	SULAWESI SELATAN	7318	KABUPATEN TANA TORAJA	731802	BITTUANG	7318022007	TIROAN	0,5399	TERTINGGAL
16.654	73	SULAWESI SELATAN	7318	KABUPATEN TANA TORAJA	731802	BITTUANG	7318022008	BALLA	0,5622	TERTINGGAL
16.655	73	SULAWESI SELATAN	7318	KABUPATEN TANA TORAJA	731802	BITTUANG	7318022009	LE'TEK	0,5251	TERTINGGAL
16.656	73	SULAWESI SELATAN	7318	KABUPATEN TANA TORAJA	731802	BITTUANG	7318022010	KOLE PALIAN	0,4611	SANGAT TERTINGGAL
16.657	73	SULAWESI SELATAN	7318	KABUPATEN TANA TORAJA	731802	BITTUANG	7318022011	PATONGLOAN	0,5190	TERTINGGAL
16.658	73	SULAWESI SELATAN	7318	KABUPATEN TANA TORAJA	731802	BITTUANG	7318022012	SASAK	0,4902	SANGAT TERTINGGAL
16.659	73	SULAWESI SELATAN	7318	KABUPATEN TANA TORAJA	731802	BITTUANG	7318022013	BAU	0,5275	TERTINGGAL
16.660	73	SULAWESI SELATAN	7318	KABUPATEN TANA TORAJA	731802	BITTUANG	7318022014	SANDANA	0,4776	SANGAT TERTINGGAL
16.661	73	SULAWESI SELATAN	7318	KABUPATEN TANA TORAJA	731802	BITTUANG	7318022015	REMBO REMBO	0,4576	SANGAT TERTINGGAL
16.662	73	SULAWESI SELATAN	7318	KABUPATEN TANA TORAJA	731802	BITTUANG	7318022016	BURASIA	0,4973	TERTINGGAL
16.663	73	SULAWESI SELATAN	7318	KABUPATEN TANA TORAJA	731802	BITTUANG	7318022018	BUTTU LIMBONG	0,5711	TERTINGGAL
16.664	73	SULAWESI SELATAN	7318	KABUPATEN TANA TORAJA	731803	BONGGAKARADENG	7318032001	BAU	0,4019	SANGAT TERTINGGAL
16.665	73	SULAWESI SELATAN	7318	KABUPATEN TANA TORAJA	731803	BONGGAKARADENG	7318032002	BUAKAYU	0,5394	TERTINGGAL

NO	KODE PROVINSI	NAMA PROVINSI	KODE KABUPATEN	NAMA KABUPATEN	KODE KECAMATAN	NAMA KECAMATAN	KODE DESA	NAMA DESA	IDM	STATUS IDM
16.666	73	SULAWESI SELATAN	7318	KABUPATEN TANA TORAJA	731803	BONGGAKARADENG	7318032004	MAPPA'	0,4852	SANGAT TERTINGGAL
16.667	73	SULAWESI SELATAN	7318	KABUPATEN TANA TORAJA	731803	BONGGAKARADENG	7318032006	POTON	0,5467	TERTINGGAL
16.668	73	SULAWESI SELATAN	7318	KABUPATEN TANA TORAJA	731803	BONGGAKARADENG	7318032008	BAU SELATAN	0,4265	SANGAT TERTINGGAL
16.669	73	SULAWESI SELATAN	7318	KABUPATEN TANA TORAJA	731809	SIMBUANG	7318092003	SIMBUANG	0,4598	SANGAT TERTINGGAL
16.670	73	SULAWESI SELATAN	7318	KABUPATEN TANA TORAJA	731809	SIMBUANG	7318092004	PONGBEMBE	0,4595	SANGAT TERTINGGAL
16.671	73	SULAWESI SELATAN	7318	KABUPATEN TANA TORAJA	731809	SIMBUANG	7318092006	SIMBUANG BATUTALLU	0,4195	SANGAT TERTINGGAL
16.672	73	SULAWESI SELATAN	7318	KABUPATEN TANA TORAJA	731809	SIMBUANG	7318092009	MAKKODO	0,4481	SANGAT TERTINGGAL
16.673	73	SULAWESI SELATAN	7318	KABUPATEN TANA TORAJA	731809	SIMBUANG	7318092010	PONGBEMBE MESAKADA	0,4856	SANGAT TERTINGGAL
16.674	73	SULAWESI SELATAN	7318	KABUPATEN TANA TORAJA	731812	MENGKENDEK	7318122006	ULUWAY	0,5603	TERTINGGAL
16.675	73	SULAWESI SELATAN	7318	KABUPATEN TANA TORAJA	731812	MENGKENDEK	7318122017	RANTE DADA	0,5973	TERTINGGAL
16.676	73	SULAWESI SELATAN	7318	KABUPATEN TANA TORAJA	731812	MENGKENDEK	7318122021	ULUWAY BARAT	0,5618	TERTINGGAL
16.677	73	SULAWESI SELATAN	7318	KABUPATEN TANA TORAJA	731812	MENGKENDEK	7318122022	MARINDING	0,5729	TERTINGGAL
16.678	73	SULAWESI SELATAN	7318	KABUPATEN TANA TORAJA	731819	GANDANGBATU SILLANAN	7318192007	GARASSIK	0,5773	TERTINGGAL
16.679	73	SULAWESI SELATAN	7318	KABUPATEN TANA TORAJA	731819	GANDANGBATU SILLANAN	7318192009	PERINDINGAN	0,5597	TERTINGGAL
16.680	73	SULAWESI SELATAN	7318	KABUPATEN TANA TORAJA	731820	REMBON	7318202002	PALESAN	0,5468	TERTINGGAL
16.681	73	SULAWESI SELATAN	7318	KABUPATEN TANA TORAJA	731820	REMBON	7318202004	ULLIN	0,5805	TERTINGGAL
16.682	73	SULAWESI SELATAN	7318	KABUPATEN TANA TORAJA	731820	REMBON	7318202005	LIMBONG	0,5964	TERTINGGAL
16.683	73	SULAWESI SELATAN	7318	KABUPATEN TANA TORAJA	731820	REMBON	7318202006	SARAPEANG	0,5599	TERTINGGAL
16.684	73	SULAWESI SELATAN	7318	KABUPATEN TANA TORAJA	731820	REMBON	7318202007	BURI	0,5732	TERTINGGAL
16.685	73	SULAWESI SELATAN	7318	KABUPATEN TANA TORAJA	731820	REMBON	7318202008	MAROSON	0,5867	TERTINGGAL
16.686	73	SULAWESI SELATAN	7318	KABUPATEN TANA TORAJA	731820	REMBON	7318202009	BATUSURA'	0,5457	TERTINGGAL
16.687	73	SULAWESI SELATAN	7318	KABUPATEN TANA TORAJA	731820	REMBON	7318202010	BUA ' TARRUNG	0,5579	TERTINGGAL
16.688	73	SULAWESI SELATAN	7318	KABUPATEN TANA TORAJA	731820	REMBON	7318202011	TO'PAO	0,5670	TERTINGGAL
16.689	73	SULAWESI SELATAN	7318	KABUPATEN TANA TORAJA	731820	REMBON	7318202012	KAYUOSING	0,4736	SANGAT TERTINGGAL
16.690	73	SULAWESI SELATAN	7318	KABUPATEN TANA TORAJA	731828	MAPPAK	7318282001	TANETE	0,4814	SANGAT TERTINGGAL
16.691	73	SULAWESI SELATAN	7318	KABUPATEN TANA TORAJA	731828	MAPPAK	7318282002	DEWATA	0,4325	SANGAT TERTINGGAL
16.692	73	SULAWESI SELATAN	7318	KABUPATEN TANA TORAJA	731828	MAPPAK	7318282003	MIALLO	0,4421	SANGAT TERTINGGAL
16.693	73	SULAWESI SELATAN	7318	KABUPATEN TANA TORAJA	731828	MAPPAK	7318282005	SENGPEPOARIKAN	0,4527	SANGAT TERTINGGAL
16.694	73	SULAWESI SELATAN	7318	KABUPATEN TANA TORAJA	731828	MAPPAK	7318282006	BUTANG	0,4532	SANGAT TERTINGGAL
16.695	73	SULAWESI SELATAN	7318	KABUPATEN TANA TORAJA	731829	MAKALE SELATAN	7318292007	PA'BUARAN	0,5600	TERTINGGAL
16.696	73	SULAWESI SELATAN	7318	KABUPATEN TANA TORAJA	731831	MASANDA	7318312001	RATTE	0,5338	TERTINGGAL
16.697	73	SULAWESI SELATAN	7318	KABUPATEN TANA TORAJA	731831	MASANDA	7318312002	PALIORONG	0,4887	SANGAT TERTINGGAL
16.698	73	SULAWESI SELATAN	7318	KABUPATEN TANA TORAJA	731831	MASANDA	7318312003	KADUNDUNG	0,5538	TERTINGGAL
16.699	73	SULAWESI SELATAN	7318	KABUPATEN TANA TORAJA	731831	MASANDA	7318312004	PONDINGAO'	0,4624	SANGAT TERTINGGAL
16.700	73	SULAWESI SELATAN	7318	KABUPATEN TANA TORAJA	731831	MASANDA	7318312005	BELAU	0,5892	TERTINGGAL
16.701	73	SULAWESI SELATAN	7318	KABUPATEN TANA TORAJA	731831	MASANDA	7318312006	BELAU UTARA	0,5875	TERTINGGAL
16.702	73	SULAWESI SELATAN	7318	KABUPATEN TANA TORAJA	731831	MASANDA	7318312007	PAKU	0,5133	TERTINGGAL
16.703	73	SULAWESI SELATAN	7318	KABUPATEN TANA TORAJA	731831	MASANDA	7318312008	SESESALU	0,5370	TERTINGGAL
16.704	73	SULAWESI SELATAN	7318	KABUPATEN TANA TORAJA	731833	SANGALLA SELATAN	7318332001	BATUALU	0,5886	TERTINGGAL
16.705	73	SULAWESI SELATAN	7318	KABUPATEN TANA TORAJA	731833	SANGALLA SELATAN	7318332003	BATUALU SELATAN	0,5717	TERTINGGAL
16.706	73	SULAWESI SELATAN	7318	KABUPATEN TANA TORAJA	731834	SANGALLA UTARA	7318342005	TUMBANG DATU	0,5617	TERTINGGAL
16.707	73	SULAWESI SELATAN	7318	KABUPATEN TANA TORAJA	731835	MALIMBONG BALEPE	7318352002	LEPPAN	0,5670	TERTINGGAL
16.708	73	SULAWESI SELATAN	7318	KABUPATEN TANA TORAJA	731835	MALIMBONG BALEPE	7318352005	LEMO MENDURUK	0,5899	TERTINGGAL
16.709	73	SULAWESI SELATAN	7318	KABUPATEN TANA TORAJA	731835	MALIMBONG BALEPE	7318352006	BALEPE'	0,4851	SANGAT TERTINGGAL
16.710	73	SULAWESI SELATAN	7318	KABUPATEN TANA TORAJA	731837	RANO	7318372001	RANO	0,5297	TERTINGGAL
16.711	73	SULAWESI SELATAN	7318	KABUPATEN TANA TORAJA	731837	RANO	7318372002	RANO UTARA	0,5601	TERTINGGAL
16.712	73	SULAWESI SELATAN	7318	KABUPATEN TANA TORAJA	731837	RANO	7318372003	RUMANDAN	0,5487	TERTINGGAL
16.713	73	SULAWESI SELATAN	7318	KABUPATEN TANA TORAJA	731837	RANO	7318372004	RANO TENGAH	0,5544	TERTINGGAL
16.714	73	SULAWESI SELATAN	7318	KABUPATEN TANA TORAJA	731837	RANO	7318372005	RANO TIMUR	0,5319	TERTINGGAL
16.715	73	SULAWESI SELATAN	7318	KABUPATEN TANA TORAJA	731838	KURRA	7318382003	MAROSON	0,5340	TERTINGGAL
16.716	73	SULAWESI SELATAN	7318	KABUPATEN TANA TORAJA	731838	KURRA	7318382004	LIPUNGAN TANETE	0,5975	TERTINGGAL
16.717	73	SULAWESI SELATAN	7318	KABUPATEN TANA TORAJA	731838	KURRA	7318382005	RANTE LIMBONG	0,5138	TERTINGGAL
16.718	73	SULAWESI SELATAN	7318	KABUPATEN TANA TORAJA	731838	KURRA	7318382006	LIMBONG SANGPOLO	0,5189	TERTINGGAL
16.719	73	SULAWESI SELATAN	7322	KABUPATEN LUWU UTARA	732201	MALANGKE	7322012002	MALANGKE	0,5613	TERTINGGAL
16.720	73	SULAWESI SELATAN	7322	KABUPATEN LUWU UTARA	732201	MALANGKE	7322012003	BENTENG	0,5097	TERTINGGAL



NO	KODE PROVINSI	NAMA PROVINSI	KODE KABUPATEN	NAMA KABUPATEN	KODE KECAMATAN	NAMA KECAMATAN	KODE DESA	NAMA DESA	IDM	STATUS IDM
16.721	73	SULAWESI SELATAN	7322	KABUPATEN LUWU UTARA	732201	MALANGKE	7322012005	SALEKOE	0,5805	TERTINGGAL
16.722	73	SULAWESI SELATAN	7322	KABUPATEN LUWU UTARA	732201	MALANGKE	7322012006	PUTE MATA	0,5548	TERTINGGAL
16.723	73	SULAWESI SELATAN	7322	KABUPATEN LUWU UTARA	732201	MALANGKE	7322012007	TINGKARA	0,5506	TERTINGGAL
16.724	73	SULAWESI SELATAN	7322	KABUPATEN LUWU UTARA	732201	MALANGKE	7322012008	LADONGI	0,5481	TERTINGGAL
16.725	73	SULAWESI SELATAN	7322	KABUPATEN LUWU UTARA	732201	MALANGKE	7322012009	GIRI KUSUMA	0,5252	TERTINGGAL
16.726	73	SULAWESI SELATAN	7322	KABUPATEN LUWU UTARA	732201	MALANGKE	7322012011	TAKKALALA	0,5910	TERTINGGAL
16.727	73	SULAWESI SELATAN	7322	KABUPATEN LUWU UTARA	732201	MALANGKE	7322012012	PETTELANDUNG	0,5465	TERTINGGAL
16.728	73	SULAWESI SELATAN	7322	KABUPATEN LUWU UTARA	732201	MALANGKE	7322012013	TOKKE	0,5373	TERTINGGAL
16.729	73	SULAWESI SELATAN	7322	KABUPATEN LUWU UTARA	732202	BONE BONE	7322022002	TAMUKU	0,5746	TERTINGGAL
16.730	73	SULAWESI SELATAN	7322	KABUPATEN LUWU UTARA	732202	BONE BONE	7322022011	BATANG TONGKA	0,4748	SANGAT TERTINGGAL
16.731	73	SULAWESI SELATAN	7322	KABUPATEN LUWU UTARA	732202	BONE BONE	7322022017	PONGKO	0,4951	TERTINGGAL
16.732	73	SULAWESI SELATAN	7322	KABUPATEN LUWU UTARA	732202	BONE BONE	7322022018	BANTIMURUNG	0,5863	TERTINGGAL
16.733	73	SULAWESI SELATAN	7322	KABUPATEN LUWU UTARA	732203	MASAMBA	7322032011	LERO	0,5362	TERTINGGAL
16.734	73	SULAWESI SELATAN	7322	KABUPATEN LUWU UTARA	732203	MASAMBA	7322032018	SUMILIN	0,5726	TERTINGGAL
16.735	73	SULAWESI SELATAN	7322	KABUPATEN LUWU UTARA	732204	SABBANG	7322042003	PARARRA	0,5816	TERTINGGAL
16.736	73	SULAWESI SELATAN	7322	KABUPATEN LUWU UTARA	732204	SABBANG	7322042004	TANDUNG	0,5633	TERTINGGAL
16.737	73	SULAWESI SELATAN	7322	KABUPATEN LUWU UTARA	732204	SABBANG	7322042005	MARI-MARI	0,5560	TERTINGGAL
16.738	73	SULAWESI SELATAN	7322	KABUPATEN LUWU UTARA	732204	SABBANG	7322042007	MALIMBU	0,5478	TERTINGGAL
16.739	73	SULAWESI SELATAN	7322	KABUPATEN LUWU UTARA	732204	SABBANG	7322042008	TULLAK TALLU	0,5559	TERTINGGAL
16.740	73	SULAWESI SELATAN	7322	KABUPATEN LUWU UTARA	732204	SABBANG	7322042010	TETEURI	0,5935	TERTINGGAL
16.741	73	SULAWESI SELATAN	7322	KABUPATEN LUWU UTARA	732204	SABBANG	7322042011	POMPAIKI	0,5178	TERTINGGAL
16.742	73	SULAWESI SELATAN	7322	KABUPATEN LUWU UTARA	732204	SABBANG	7322042013	DANDANG	0,5959	TERTINGGAL
16.743	73	SULAWESI SELATAN	7322	KABUPATEN LUWU UTARA	732204	SABBANG	7322042016	BONE SUBUR	0,5433	TERTINGGAL
16.744	73	SULAWESI SELATAN	7322	KABUPATEN LUWU UTARA	732204	SABBANG	7322042017	TORPEDO JAYA	0,5975	TERTINGGAL
16.745	73	SULAWESI SELATAN	7322	KABUPATEN LUWU UTARA	732204	SABBANG	7322042018	PENGKENDEKAN	0,5286	TERTINGGAL
16.746	73	SULAWESI SELATAN	7322	KABUPATEN LUWU UTARA	732205	LIMBONG	7322052001	MARAMPA	0,5018	TERTINGGAL
16.747	73	SULAWESI SELATAN	7322	KABUPATEN LUWU UTARA	732205	LIMBONG	7322052002	PENGKENDEKAN	0,4903	SANGAT TERTINGGAL
16.748	73	SULAWESI SELATAN	7322	KABUPATEN LUWU UTARA	732205	LIMBONG	7322052003	KANANDEDE	0,5095	TERTINGGAL
16.749	73	SULAWESI SELATAN	7322	KABUPATEN LUWU UTARA	732205	LIMBONG	7322052004	RINDING ALLO	0,5225	TERTINGGAL
16.750	73	SULAWESI SELATAN	7322	KABUPATEN LUWU UTARA	732205	LIMBONG	7322052005	MINANGA	0,4695	SANGAT TERTINGGAL
16.751	73	SULAWESI SELATAN	7322	KABUPATEN LUWU UTARA	732205	LIMBONG	7322052006	KOMBA	0,5314	TERTINGGAL
16.752	73	SULAWESI SELATAN	7322	KABUPATEN LUWU UTARA	732205	LIMBONG	7322052007	LIMBONG	0,5133	TERTINGGAL
16.753	73	SULAWESI SELATAN	7322	KABUPATEN LUWU UTARA	732206	SUKAMAJU	7322062004	KALUKU	0,5941	TERTINGGAL
16.754	73	SULAWESI SELATAN	7322	KABUPATEN LUWU UTARA	732206	SUKAMAJU	7322062010	TAMBOKE	0,5541	TERTINGGAL
16.755	73	SULAWESI SELATAN	7322	KABUPATEN LUWU UTARA	732206	SUKAMAJU	7322062011	SUBUR	0,5640	TERTINGGAL
16.756	73	SULAWESI SELATAN	7322	KABUPATEN LUWU UTARA	732206	SUKAMAJU	7322062013	TOLANGI	0,5784	TERTINGGAL
16.757	73	SULAWESI SELATAN	7322	KABUPATEN LUWU UTARA	732206	SUKAMAJU	7322062015	PAOMACANG	0,5901	TERTINGGAL
16.758	73	SULAWESI SELATAN	7322	KABUPATEN LUWU UTARA	732206	SUKAMAJU	7322062017	SUKA HARAPAN	0,5229	TERTINGGAL
16.759	73	SULAWESI SELATAN	7322	KABUPATEN LUWU UTARA	732206	SUKAMAJU	7322062018	LINO	0,5343	TERTINGGAL
16.760	73	SULAWESI SELATAN	7322	KABUPATEN LUWU UTARA	732206	SUKAMAJU	7322062019	MINANGA TALLU	0,5016	TERTINGGAL
16.761	73	SULAWESI SELATAN	7322	KABUPATEN LUWU UTARA	732206	SUKAMAJU	7322062025	BANYUWANGI	0,5544	TERTINGGAL
16.762	73	SULAWESI SELATAN	7322	KABUPATEN LUWU UTARA	732207	SEKO	7322072001	TIROBALI	0,4248	SANGAT TERTINGGAL
16.763	73	SULAWESI SELATAN	7322	KABUPATEN LUWU UTARA	732207	SEKO	7322072002	MALIMONGAN	0,4611	SANGAT TERTINGGAL
16.764	73	SULAWESI SELATAN	7322	KABUPATEN LUWU UTARA	732207	SEKO	7322072003	TANAMAKALEANG	0,4312	SANGAT TERTINGGAL
16.765	73	SULAWESI SELATAN	7322	KABUPATEN LUWU UTARA	732207	SEKO	7322072004	PADANG BALUA	0,4573	SANGAT TERTINGGAL
16.766	73	SULAWESI SELATAN	7322	KABUPATEN LUWU UTARA	732207	SEKO	7322072005	PADANG RAYA	0,5364	TERTINGGAL
16.767	73	SULAWESI SELATAN	7322	KABUPATEN LUWU UTARA	732207	SEKO	7322072006	EMBONATANA	0,5529	TERTINGGAL
16.768	73	SULAWESI SELATAN	7322	KABUPATEN LUWU UTARA	732207	SEKO	7322072007	WONO	0,4665	SANGAT TERTINGGAL
16.769	73	SULAWESI SELATAN	7322	KABUPATEN LUWU UTARA	732207	SEKO	7322072008	BEROPPA	0,3624	SANGAT TERTINGGAL
16.770	73	SULAWESI SELATAN	7322	KABUPATEN LUWU UTARA	732207	SEKO	7322072009	LODANG	0,3700	SANGAT TERTINGGAL
16.771	73	SULAWESI SELATAN	7322	KABUPATEN LUWU UTARA	732207	SEKO	7322072010	TALOTO	0,4243	SANGAT TERTINGGAL
16.772	73	SULAWESI SELATAN	7322	KABUPATEN LUWU UTARA	732207	SEKO	7322072011	HOYANE	0,4817	SANGAT TERTINGGAL
16.773	73	SULAWESI SELATAN	7322	KABUPATEN LUWU UTARA	732207	SEKO	7322072012	MARANTE	0,4951	TERTINGGAL
16.774	73	SULAWESI SELATAN	7322	KABUPATEN LUWU UTARA	732208	MALANGKE BARAT	7322082001	CENING	0,5311	TERTINGGAL
16.775	73	SULAWESI SELATAN	7322	KABUPATEN LUWU UTARA	732208	MALANGKE BARAT	7322082002	PANGKAJOANG	0,5844	TERTINGGAL



NO	KODE PROVINSI	NAMA PROVINSI	KODE KABUPATEN	NAMA KABUPATEN	KODE KECAMATAN	NAMA KECAMATAN	KODE DESA	NAMA DESA	IDM	STATUS IDM
16.776	73	SULAWESI SELATAN	7322	KABUPATEN LUWU UTARA	732208	MALANGKE BARAT	7322082006	WARA	0,5190	TERTINGGAL
16.777	73	SULAWESI SELATAN	7322	KABUPATEN LUWU UTARA	732208	MALANGKE BARAT	7322082008	PEMBUNIAN	0,5349	TERTINGGAL
16.778	73	SULAWESI SELATAN	7322	KABUPATEN LUWU UTARA	732208	MALANGKE BARAT	7322082009	LIMBONG WARA	0,4610	SANGAT TERTINGGAL
16.779	73	SULAWESI SELATAN	7322	KABUPATEN LUWU UTARA	732208	MALANGKE BARAT	7322082010	KALITATA	0,5756	TERTINGGAL
16.780	73	SULAWESI SELATAN	7322	KABUPATEN LUWU UTARA	732208	MALANGKE BARAT	7322082012	POLEJIWA	0,5954	TERTINGGAL
16.781	73	SULAWESI SELATAN	7322	KABUPATEN LUWU UTARA	732208	MALANGKE BARAT	7322082013	WAETUO	0,5148	TERTINGGAL
16.782	73	SULAWESI SELATAN	7322	KABUPATEN LUWU UTARA	732209	RAMPI	7322092001	RAMPI	0,4706	SANGAT TERTINGGAL
16.783	73	SULAWESI SELATAN	7322	KABUPATEN LUWU UTARA	732209	RAMPI	7322092002	ONONDOWA	0,4548	SANGAT TERTINGGAL
16.784	73	SULAWESI SELATAN	7322	KABUPATEN LUWU UTARA	732209	RAMPI	7322092003	LEBONI	0,5224	TERTINGGAL
16.785	73	SULAWESI SELATAN	7322	KABUPATEN LUWU UTARA	732209	RAMPI	7322092004	DODOLO	0,4889	SANGAT TERTINGGAL
16.786	73	SULAWESI SELATAN	7322	KABUPATEN LUWU UTARA	732209	RAMPI	7322092005	SULAKU	0,5856	TERTINGGAL
16.787	73	SULAWESI SELATAN	7322	KABUPATEN LUWU UTARA	732209	RAMPI	7322092006	TEDEBOE	0,4516	SANGAT TERTINGGAL
16.788	73	SULAWESI SELATAN	7322	KABUPATEN LUWU UTARA	732210	MAPPEDECENG	7322102007	UJUNG MATTAJANG	0,5957	TERTINGGAL
16.789	73	SULAWESI SELATAN	7322	KABUPATEN LUWU UTARA	732210	MAPPEDECENG	7322102010	SUMBER WANGI	0,5916	TERTINGGAL
16.790	73	SULAWESI SELATAN	7322	KABUPATEN LUWU UTARA	732210	MAPPEDECENG	7322102011	MANGALLE	0,5786	TERTINGGAL
16.791	73	SULAWESI SELATAN	7322	KABUPATEN LUWU UTARA	732210	MAPPEDECENG	7322102012	MEKAR JAYA TONDOK	0,5860	TERTINGGAL
16.792	73	SULAWESI SELATAN	7322	KABUPATEN LUWU UTARA	732210	MAPPEDECENG	7322102014	SUMBER HARUM	0,5706	TERTINGGAL
16.793	73	SULAWESI SELATAN	7322	KABUPATEN LUWU UTARA	732211	BAEBUNTA	7322112006	LEMBANG-LEMBANG	0,5849	TERTINGGAL
16.794	73	SULAWESI SELATAN	7322	KABUPATEN LUWU UTARA	732211	BAEBUNTA	7322112013	PALANDAN	0,5549	TERTINGGAL
16.795	73	SULAWESI SELATAN	7322	KABUPATEN LUWU UTARA	732211	BAEBUNTA	7322112014	MARANNU	0,5493	TERTINGGAL
16.796	73	SULAWESI SELATAN	7322	KABUPATEN LUWU UTARA	732211	BAEBUNTA	7322112016	LAWEWE	0,5662	TERTINGGAL
16.797	73	SULAWESI SELATAN	7322	KABUPATEN LUWU UTARA	732211	BAEBUNTA	7322112018	MUKTI TAMA	0,5730	TERTINGGAL
16.798	73	SULAWESI SELATAN	7322	KABUPATEN LUWU UTARA	732211	BAEBUNTA	7322112020	POLEWALI	0,5857	TERTINGGAL
16.799	73	SULAWESI SELATAN	7322	KABUPATEN LUWU UTARA	732212	TANA LILI	7322122001	BUNGAPATI	0,5735	TERTINGGAL
16.800	73	SULAWESI SELATAN	7322	KABUPATEN LUWU UTARA	732212	TANA LILI	7322122002	BUNGADIDI	0,5865	TERTINGGAL
16.801	73	SULAWESI SELATAN	7322	KABUPATEN LUWU UTARA	732212	TANA LILI	7322122003	POREANG	0,5822	TERTINGGAL
16.802	73	SULAWESI SELATAN	7322	KABUPATEN LUWU UTARA	732212	TANA LILI	7322122007	RAMPOANG	0,5579	TERTINGGAL
16.803	73	SULAWESI SELATAN	7322	KABUPATEN LUWU UTARA	732212	TANA LILI	7322122008	KARONDANG	0,5308	TERTINGGAL
16.804	73	SULAWESI SELATAN	7322	KABUPATEN LUWU UTARA	732212	TANA LILI	7322122009	MUNTE	0,5560	TERTINGGAL
16.805	73	SULAWESI SELATAN	7324	KABUPATEN LUWU TIMUR	732401	MANGKUTANA	7324012007	MANGGALA	0,5751	TERTINGGAL
16.806	73	SULAWESI SELATAN	7324	KABUPATEN LUWU TIMUR	732401	MANGKUTANA	7324012009	KASINTUWU	0,5073	TERTINGGAL
16.807	73	SULAWESI SELATAN	7324	KABUPATEN LUWU TIMUR	732403	TOWUTI	7324032006	TOKALIMBO	0,5822	TERTINGGAL
16.808	73	SULAWESI SELATAN	7324	KABUPATEN LUWU TIMUR	732403	TOWUTI	7324032012	MASIKU	0,5184	TERTINGGAL
16.809	73	SULAWESI SELATAN	7324	KABUPATEN LUWU TIMUR	732406	WOTU	7324062006	KALAENA	0,5487	TERTINGGAL
16.810	73	SULAWESI SELATAN	7324	KABUPATEN LUWU TIMUR	732406	WOTU	7324062009	BAHARI	0,5513	TERTINGGAL
16.811	73	SULAWESI SELATAN	7324	KABUPATEN LUWU TIMUR	732406	WOTU	7324062011	PEPURO BARAT	0,5812	TERTINGGAL
16.812	73	SULAWESI SELATAN	7324	KABUPATEN LUWU TIMUR	732406	WOTU	7324062012	BALOBALO	0,5743	TERTINGGAL
16.813	73	SULAWESI SELATAN	7324	KABUPATEN LUWU TIMUR	732406	WOTU	7324062013	RINJANI	0,5401	TERTINGGAL
16.814	73	SULAWESI SELATAN	7324	KABUPATEN LUWU TIMUR	732406	WOTU	7324062016	TABAROGGE	0,5360	TERTINGGAL
16.815	73	SULAWESI SELATAN	7324	KABUPATEN LUWU TIMUR	732407	BURAU	7324072007	LUMBEWE	0,5549	TERTINGGAL
16.816	73	SULAWESI SELATAN	7324	KABUPATEN LUWU TIMUR	732407	BURAU	7324072011	BATU PUTIH	0,5190	TERTINGGAL
16.817	73	SULAWESI SELATAN	7324	KABUPATEN LUWU TIMUR	732407	BURAU	7324072012	LAGOSI	0,5571	TERTINGGAL
16.818	73	SULAWESI SELATAN	7324	KABUPATEN LUWU TIMUR	732407	BURAU	7324072013	LAGEGO	0,5019	TERTINGGAL
16.819	73	SULAWESI SELATAN	7324	KABUPATEN LUWU TIMUR	732407	BURAU	7324072014	CENDANA	0,5810	TERTINGGAL
16.820	73	SULAWESI SELATAN	7324	KABUPATEN LUWU TIMUR	732407	BURAU	7324072015	BURAU PANTAI	0,5418	TERTINGGAL
16.821	73	SULAWESI SELATAN	7324	KABUPATEN LUWU TIMUR	732407	BURAU	7324072016	ASANA	0,5890	TERTINGGAL
16.822	73	SULAWESI SELATAN	7324	KABUPATEN LUWU TIMUR	732407	BURAU	7324072017	KALATIRI	0,5755	TERTINGGAL
16.823	73	SULAWESI SELATAN	7324	KABUPATEN LUWU TIMUR	732407	BURAU	7324072018	HARAPAN	0,5678	TERTINGGAL
16.824	73	SULAWESI SELATAN	7324	KABUPATEN LUWU TIMUR	732409	TOMONI TIMUR	7324092007	ALAM BUANA	0,5844	TERTINGGAL
16.825	73	SULAWESI SELATAN	7324	KABUPATEN LUWU TIMUR	732409	TOMONI TIMUR	7324092008	CENDANA HITAM TIMUR	0,5719	TERTINGGAL
16.826	73	SULAWESI SELATAN	7326	KABUPATEN TORAJA UTARA	732602	SESEAN	7326022003	BUTU LOBO	0,5651	TERTINGGAL
16.827	73	SULAWESI SELATAN	7326	KABUPATEN TORAJA UTARA	732602	SESEAN	7326022006	PARINDING	0,5041	TERTINGGAL
16.828	73	SULAWESI SELATAN	7326	KABUPATEN TORAJA UTARA	732602	SESEAN	7326022007	BORI RANTE LETOK	0,5689	TERTINGGAL
16.829	73	SULAWESI SELATAN	7326	KABUPATEN TORAJA UTARA	732602	SESEAN	7326022008	BORI' LOMBONGAN	0,5618	TERTINGGAL
16.830	73	SULAWESI SELATAN	7326	KABUPATEN TORAJA UTARA	732603	NANGGALA	7326032001	NANGGALA	0,5821	TERTINGGAL



NO	KODE PROVINSI	NAMA PROVINSI	KODE KABUPATEN	NAMA KABUPATEN	KODE KECAMATAN	NAMA KECAMATAN	KODE DESA	NAMA DESA	IDM	STATUS IDM
16.831	73	SULAWESI SELATAN	7326	KABUPATEN TORAJA UTARA	732603	NANGGALA	7326032002	TANDUNG NANGGALA	0,5821	TERTINGGAL
16.832	73	SULAWESI SELATAN	7326	KABUPATEN TORAJA UTARA	732603	NANGGALA	7326032003	LILI'KIRA'	0,5689	TERTINGGAL
16.833	73	SULAWESI SELATAN	7326	KABUPATEN TORAJA UTARA	732603	NANGGALA	7326032005	KARRE LIMBONG	0,5637	TERTINGGAL
16.834	73	SULAWESI SELATAN	7326	KABUPATEN TORAJA UTARA	732603	NANGGALA	7326032006	RANTE	0,5581	TERTINGGAL
16.835	73	SULAWESI SELATAN	7326	KABUPATEN TORAJA UTARA	732603	NANGGALA	7326032007	BASOKAN	0,5019	TERTINGGAL
16.836	73	SULAWESI SELATAN	7326	KABUPATEN TORAJA UTARA	732603	NANGGALA	7326032008	NANNA' NANGGALA	0,5411	TERTINGGAL
16.837	73	SULAWESI SELATAN	7326	KABUPATEN TORAJA UTARA	732603	NANGGALA	7326032009	KARRE PANANIAN	0,5694	TERTINGGAL
16.838	73	SULAWESI SELATAN	7326	KABUPATEN TORAJA UTARA	732604	RINDINGALLO	7326042001	LIMBONG MALTING	0,5840	TERTINGGAL
16.839	73	SULAWESI SELATAN	7326	KABUPATEN TORAJA UTARA	732604	RINDINGALLO	7326042003	RINDINGALLO	0,5633	TERTINGGAL
16.840	73	SULAWESI SELATAN	7326	KABUPATEN TORAJA UTARA	732604	RINDINGALLO	7326042005	MA'ITING	0,5524	TERTINGGAL
16.841	73	SULAWESI SELATAN	7326	KABUPATEN TORAJA UTARA	732604	RINDINGALLO	7326042006	LO'KO' URU	0,5298	TERTINGGAL
16.842	73	SULAWESI SELATAN	7326	KABUPATEN TORAJA UTARA	732604	RINDINGALLO	7326042007	AMPANG BATU	0,5811	TERTINGGAL
16.843	73	SULAWESI SELATAN	7326	KABUPATEN TORAJA UTARA	732604	RINDINGALLO	7326042008	LEMPO POTON	0,5654	TERTINGGAL
16.844	73	SULAWESI SELATAN	7326	KABUPATEN TORAJA UTARA	732604	RINDINGALLO	7326042009	BUNTU BATU	0,5837	TERTINGGAL
16.845	73	SULAWESI SELATAN	7326	KABUPATEN TORAJA UTARA	732605	BUNTAO	7326052001	SAPAN KUA-KUA	0,5879	TERTINGGAL
16.846	73	SULAWESI SELATAN	7326	KABUPATEN TORAJA UTARA	732605	BUNTAO	7326052002	RINDINGKILO'	0,5576	TERTINGGAL
16.847	73	SULAWESI SELATAN	7326	KABUPATEN TORAJA UTARA	732605	BUNTAO	7326052003	MISA'BA'BANA	0,5722	TERTINGGAL
16.848	73	SULAWESI SELATAN	7326	KABUPATEN TORAJA UTARA	732605	BUNTAO	7326052004	ISSONG KALUO'	0,5598	TERTINGGAL
16.849	73	SULAWESI SELATAN	7326	KABUPATEN TORAJA UTARA	732606	SA'DAN	7326062001	SA'DAN ULUSALU	0,4835	SANGAT TERTINGGAL
16.850	73	SULAWESI SELATAN	7326	KABUPATEN TORAJA UTARA	732606	SA'DAN	7326062003	SA'DAN BALONGPASANGE	0,4997	TERTINGGAL
16.851	73	SULAWESI SELATAN	7326	KABUPATEN TORAJA UTARA	732606	SA'DAN	7326062005	SA'DAN PEBULIAN	0,5581	TERTINGGAL
16.852	73	SULAWESI SELATAN	7326	KABUPATEN TORAJA UTARA	732606	SA'DAN	7326062006	SANGKAROPI'	0,5543	TERTINGGAL
16.853	73	SULAWESI SELATAN	7326	KABUPATEN TORAJA UTARA	732606	SA'DAN	7326062007	SA'DAN TIRO ALO	0,5781	TERTINGGAL
16.854	73	SULAWESI SELATAN	7326	KABUPATEN TORAJA UTARA	732606	SA'DAN	7326062008	SA'DAN ANDULAN	0,5392	TERTINGGAL
16.855	73	SULAWESI SELATAN	7326	KABUPATEN TORAJA UTARA	732606	SA'DAN	7326062009	SA'DAN PESONDONGAN	0,4778	SANGAT TERTINGGAL
16.856	73	SULAWESI SELATAN	7326	KABUPATEN TORAJA UTARA	732606	SA'DAN	7326062010	SA'DAN LUKU LAMBE'NA	0,4854	SANGAT TERTINGGAL
16.857	73	SULAWESI SELATAN	7326	KABUPATEN TORAJA UTARA	732607	SANGGALANGI	7326072001	LA'BO	0,5918	TERTINGGAL
16.858	73	SULAWESI SELATAN	7326	KABUPATEN TORAJA UTARA	732607	SANGGALANGI	7326072002	BUNTU LABO'	0,5568	TERTINGGAL
16.859	73	SULAWESI SELATAN	7326	KABUPATEN TORAJA UTARA	732607	SANGGALANGI	7326072005	TANDUNG LABO'	0,5613	TERTINGGAL
16.860	73	SULAWESI SELATAN	7326	KABUPATEN TORAJA UTARA	732608	SOPAI	7326082001	SALU	0,4940	TERTINGGAL
16.861	73	SULAWESI SELATAN	7326	KABUPATEN TORAJA UTARA	732608	SOPAI	7326082003	SALU SOPAI	0,5170	TERTINGGAL
16.862	73	SULAWESI SELATAN	7326	KABUPATEN TORAJA UTARA	732608	SOPAI	7326082004	TOMBANG LANGDA	0,5548	TERTINGGAL
16.863	73	SULAWESI SELATAN	7326	KABUPATEN TORAJA UTARA	732608	SOPAI	7326082005	MARANTE	0,5955	TERTINGGAL
16.864	73	SULAWESI SELATAN	7326	KABUPATEN TORAJA UTARA	732608	SOPAI	7326082008	SALU SARRE	0,5754	TERTINGGAL
16.865	73	SULAWESI SELATAN	7326	KABUPATEN TORAJA UTARA	732609	TIKALA	7326092003	BUNTU BATU	0,5229	TERTINGGAL
16.866	73	SULAWESI SELATAN	7326	KABUPATEN TORAJA UTARA	732609	TIKALA	7326092004	SEREALE	0,5586	TERTINGGAL
16.867	73	SULAWESI SELATAN	7326	KABUPATEN TORAJA UTARA	732609	TIKALA	7326092005	EMBATAU	0,5886	TERTINGGAL
16.868	73	SULAWESI SELATAN	7326	KABUPATEN TORAJA UTARA	732609	TIKALA	7326092006	BENTENG KADO TO'RIA	0,5282	TERTINGGAL
16.869	73	SULAWESI SELATAN	7326	KABUPATEN TORAJA UTARA	732609	TIKALA	7326092007	PANGDEN	0,5338	TERTINGGAL
16.870	73	SULAWESI SELATAN	7326	KABUPATEN TORAJA UTARA	732610	BALUSU	7326102001	PALANGI	0,5865	TERTINGGAL
16.871	73	SULAWESI SELATAN	7326	KABUPATEN TORAJA UTARA	732610	BALUSU	7326102003	BALUSU AO GADING	0,5506	TERTINGGAL
16.872	73	SULAWESI SELATAN	7326	KABUPATEN TORAJA UTARA	732610	BALUSU	7326102004	KARUA	0,5808	TERTINGGAL
16.873	73	SULAWESI SELATAN	7326	KABUPATEN TORAJA UTARA	732610	BALUSU	7326102006	AWAK KAWASIK	0,5435	TERTINGGAL
16.874	73	SULAWESI SELATAN	7326	KABUPATEN TORAJA UTARA	732610	BALUSU	7326102007	BALUSU BANGUN LIPU	0,5200	TERTINGGAL
16.875	73	SULAWESI SELATAN	7326	KABUPATEN TORAJA UTARA	732612	DENDE' PIONGAN NAPO	7326122001	MADONG	0,5654	TERTINGGAL
16.876	73	SULAWESI SELATAN	7326	KABUPATEN TORAJA UTARA	732612	DENDE' PIONGAN NAPO	7326122002	DENDE	0,5841	TERTINGGAL
16.877	73	SULAWESI SELATAN	7326	KABUPATEN TORAJA UTARA	732612	DENDE' PIONGAN NAPO	7326122003	PIONGAN	0,5751	TERTINGGAL
16.878	73	SULAWESI SELATAN	7326	KABUPATEN TORAJA UTARA	732612	DENDE' PIONGAN NAPO	7326122005	PAKU	0,5618	TERTINGGAL
16.879	73	SULAWESI SELATAN	7326	KABUPATEN TORAJA UTARA	732612	DENDE' PIONGAN NAPO	7326122006	KAPOLANG	0,5732	TERTINGGAL
16.880	73	SULAWESI SELATAN	7326	KABUPATEN TORAJA UTARA	732612	DENDE' PIONGAN NAPO	7326122007	BUNTU TAGARI	0,5675	TERTINGGAL
16.881	73	SULAWESI SELATAN	7326	KABUPATEN TORAJA UTARA	732612	DENDE' PIONGAN NAPO	7326122008	PARINDING	0,5413	TERTINGGAL
16.882	73	SULAWESI SELATAN	7326	KABUPATEN TORAJA UTARA	732613	BUNTU PEPASAN	7326132003	SERAMBU	0,5746	TERTINGGAL
16.883	73	SULAWESI SELATAN	7326	KABUPATEN TORAJA UTARA	732613	BUNTU PEPASAN	7326132004	RANTE UMA	0,5046	TERTINGGAL
16.884	73	SULAWESI SELATAN	7326	KABUPATEN TORAJA UTARA	732613	BUNTU PEPASAN	7326132005	TALIMBANGAN	0,4863	SANGAT TERTINGGAL
16.885	73	SULAWESI SELATAN	7326	KABUPATEN TORAJA UTARA	732613	BUNTU PEPASAN	7326132006	PULU'-PULU	0,5038	TERTINGGAL

NO	KODE PROVINSI	NAMA PROVINSI	KODE KABUPATEN	NAMA KABUPATEN	KODE KECAMATAN	NAMA KECAMATAN	KODE DESA	NAMA DESA	IDM	STATUS IDM
16.886	73	SULAWESI SELATAN	7326	KABUPATEN TORAJA UTARA	732613	BUNTU PEPASAN	7326132007	PAONGANAN	0,5490	TERTINGGAL
16.887	73	SULAWESI SELATAN	7326	KABUPATEN TORAJA UTARA	732613	BUNTU PEPASAN	7326132008	PARANDANGAN	0,5814	TERTINGGAL
16.888	73	SULAWESI SELATAN	7326	KABUPATEN TORAJA UTARA	732613	BUNTU PEPASAN	7326132009	ROROAN BARA-BARA	0,5300	TERTINGGAL
16.889	73	SULAWESI SELATAN	7326	KABUPATEN TORAJA UTARA	732613	BUNTU PEPASAN	7326132010	PANGKUNG BATU	0,4833	SANGAT TERTINGGAL
16.890	73	SULAWESI SELATAN	7326	KABUPATEN TORAJA UTARA	732613	BUNTU PEPASAN	7326132011	PANGKOROAN MANUK	0,5876	TERTINGGAL
16.891	73	SULAWESI SELATAN	7326	KABUPATEN TORAJA UTARA	732613	BUNTU PEPASAN	7326132012	BATU BASA	0,5132	TERTINGGAL
16.892	73	SULAWESI SELATAN	7326	KABUPATEN TORAJA UTARA	732613	BUNTU PEPASAN	7326132013	PONGLU	0,5718	TERTINGGAL
16.893	73	SULAWESI SELATAN	7326	KABUPATEN TORAJA UTARA	732614	BARUPPU	7326142001	BARUUPU UTARA	0,4652	SANGAT TERTINGGAL
16.894	73	SULAWESI SELATAN	7326	KABUPATEN TORAJA UTARA	732614	BARUPPU	7326142003	BARUPPU BENTENG BATU	0,4722	SANGAT TERTINGGAL
16.895	73	SULAWESI SELATAN	7326	KABUPATEN TORAJA UTARA	732614	BARUPPU	7326142004	BARUPPU BAROPO	0,4906	SANGAT TERTINGGAL
16.896	73	SULAWESI SELATAN	7326	KABUPATEN TORAJA UTARA	732615	KESU	7326152005	ANGIN-ANGIN	0,5370	TERTINGGAL
16.897	73	SULAWESI SELATAN	7326	KABUPATEN TORAJA UTARA	732616	TONDON	7326162001	TONDON LANGI'	0,5878	TERTINGGAL
16.898	73	SULAWESI SELATAN	7326	KABUPATEN TORAJA UTARA	732616	TONDON	7326162002	TONDON	0,5060	TERTINGGAL
16.899	73	SULAWESI SELATAN	7326	KABUPATEN TORAJA UTARA	732616	TONDON	7326162003	TONDON SIBATA	0,5344	TERTINGGAL
16.900	73	SULAWESI SELATAN	7326	KABUPATEN TORAJA UTARA	732616	TONDON	7326162004	TONDON MATALO	0,5973	TERTINGGAL
16.901	73	SULAWESI SELATAN	7326	KABUPATEN TORAJA UTARA	732617	BANGKELEKILA	7326172001	TOYASA AKUNG	0,5808	TERTINGGAL
16.902	73	SULAWESI SELATAN	7326	KABUPATEN TORAJA UTARA	732617	BANGKELEKILA	7326172002	BATU LIMBONG	0,5860	TERTINGGAL
16.903	73	SULAWESI SELATAN	7326	KABUPATEN TORAJA UTARA	732617	BANGKELEKILA	7326172003	BANGKELEKILA	0,5656	TERTINGGAL
16.904	73	SULAWESI SELATAN	7326	KABUPATEN TORAJA UTARA	732617	BANGKELEKILA	7326172004	TAMPAN BONGA	0,5919	TERTINGGAL
16.905	73	SULAWESI SELATAN	7326	KABUPATEN TORAJA UTARA	732618	RANTEBUA	7326182001	RANTEBUA	0,5390	TERTINGGAL
16.906	73	SULAWESI SELATAN	7326	KABUPATEN TORAJA UTARA	732618	RANTEBUA	7326182003	PITUNG PENANIAN	0,5351	TERTINGGAL
16.907	73	SULAWESI SELATAN	7326	KABUPATEN TORAJA UTARA	732618	RANTEBUA	7326182004	MAKUAN PARE	0,5363	TERTINGGAL
16.908	73	SULAWESI SELATAN	7326	KABUPATEN TORAJA UTARA	732618	RANTEBUA	7326182006	RANTEBUA SUMALU	0,5348	TERTINGGAL
16.909	73	SULAWESI SELATAN	7326	KABUPATEN TORAJA UTARA	732618	RANTEBUA	7326182007	RANTEBUA SANGGALAGI	0,4900	SANGAT TERTINGGAL
16.910	73	SULAWESI SELATAN	7326	KABUPATEN TORAJA UTARA	732619	SESEAN SULOARA	7326192001	SULOARA	0,5684	TERTINGGAL
16.911	73	SULAWESI SELATAN	7326	KABUPATEN TORAJA UTARA	732619	SESEAN SULOARA	7326192002	SESEAN MATALO	0,5165	TERTINGGAL
16.912	73	SULAWESI SELATAN	7326	KABUPATEN TORAJA UTARA	732619	SESEAN SULOARA	7326192003	LANDORUNDUN	0,5557	TERTINGGAL
16.913	73	SULAWESI SELATAN	7326	KABUPATEN TORAJA UTARA	732619	SESEAN SULOARA	7326192004	TONGA RIU	0,4937	TERTINGGAL
16.914	73	SULAWESI SELATAN	7326	KABUPATEN TORAJA UTARA	732619	SESEAN SULOARA	7326192005	LEMPO	0,5881	TERTINGGAL
16.915	73	SULAWESI SELATAN	7326	KABUPATEN TORAJA UTARA	732620	KAPALA PITU	7326202001	BENTENG KA'DO	0,5833	TERTINGGAL
16.916	73	SULAWESI SELATAN	7326	KABUPATEN TORAJA UTARA	732620	KAPALA PITU	7326202002	SIKUKU	0,5343	TERTINGGAL
16.917	73	SULAWESI SELATAN	7326	KABUPATEN TORAJA UTARA	732620	KAPALA PITU	7326202003	POLO PADANG	0,5937	TERTINGGAL
16.918	73	SULAWESI SELATAN	7326	KABUPATEN TORAJA UTARA	732620	KAPALA PITU	7326202004	KANTUN POYA	0,5081	TERTINGGAL
16.919	73	SULAWESI SELATAN	7326	KABUPATEN TORAJA UTARA	732620	KAPALA PITU	7326202005	KAPAL PITU	0,5622	TERTINGGAL
16.920	73	SULAWESI SELATAN	7326	KABUPATEN TORAJA UTARA	732620	KAPALA PITU	7326202006	BENTENG MAMULU	0,5892	TERTINGGAL
16.921	73	SULAWESI SELATAN	7326	KABUPATEN TORAJA UTARA	732621	AWAN RANTE KARUA	7326212001	AWAN	0,5675	TERTINGGAL
16.922	73	SULAWESI SELATAN	7326	KABUPATEN TORAJA UTARA	732621	AWAN RANTE KARUA	7326212002	BATU LOTONG	0,4793	SANGAT TERTINGGAL
16.923	73	SULAWESI SELATAN	7326	KABUPATEN TORAJA UTARA	732621	AWAN RANTE KARUA	7326212003	BUNTU KARUA	0,5475	TERTINGGAL
16.924	73	SULAWESI SELATAN	7326	KABUPATEN TORAJA UTARA	732621	AWAN RANTE KARUA	7326212004	LONDONG BIANG	0,5359	TERTINGGAL
16.925	74	SULAWESI TENGGARA	7401	KABUPATEN KOLAKA	740107	POMALAA	7401072010	OKO-OKO	0,5624	TERTINGGAL
16.926	74	SULAWESI TENGGARA	7401	KABUPATEN KOLAKA	740108	WATUBANGGA	7401082007	KUKUTIO	0,5935	TERTINGGAL
16.927	74	SULAWESI TENGGARA	7401	KABUPATEN KOLAKA	740108	WATUBANGGA	7401082011	LANGGOSIPI	0,5581	TERTINGGAL
16.928	74	SULAWESI TENGGARA	7401	KABUPATEN KOLAKA	740108	WATUBANGGA	7401082012	SUMBER REJEKI	0,5767	TERTINGGAL
16.929	74	SULAWESI TENGGARA	7401	KABUPATEN KOLAKA	740108	WATUBANGGA	7401082017	MATAOSU	0,4851	SANGAT TERTINGGAL
16.930	74	SULAWESI TENGGARA	7401	KABUPATEN KOLAKA	740108	WATUBANGGA	7401082018	POLENGA	0,5918	TERTINGGAL
16.931	74	SULAWESI TENGGARA	7401	KABUPATEN KOLAKA	740108	WATUBANGGA	7401082025	MATAOSU UJUNG	0,4679	SANGAT TERTINGGAL
16.932	74	SULAWESI TENGGARA	7401	KABUPATEN KOLAKA	740110	WOLO	7401102018	SAMAENRE	0,5973	TERTINGGAL
16.933	74	SULAWESI TENGGARA	7401	KABUPATEN KOLAKA	740110	WOLO	7401102021	ULU RINA	0,5635	TERTINGGAL
16.934	74	SULAWESI TENGGARA	7401	KABUPATEN KOLAKA	740112	BAULA	7401122009	PUURODA	0,5978	TERTINGGAL
16.935	74	SULAWESI TENGGARA	7401	KABUPATEN KOLAKA	740118	TANGGETADA	7401182002	TANGGETADA	0,5956	TERTINGGAL
16.936	74	SULAWESI TENGGARA	7401	KABUPATEN KOLAKA	740118	TANGGETADA	7401182004	PEWISOA JAYA	0,5935	TERTINGGAL
16.937	74	SULAWESI TENGGARA	7401	KABUPATEN KOLAKA	740118	TANGGETADA	7401182005	TONDOWOLIO	0,5318	TERTINGGAL
16.938	74	SULAWESI TENGGARA	7401	KABUPATEN KOLAKA	740118	TANGGETADA	7401182006	POPALIA	0,5700	TERTINGGAL
16.939	74	SULAWESI TENGGARA	7401	KABUPATEN KOLAKA	740118	TANGGETADA	7401182008	PETUDUA	0,5884	TERTINGGAL
16.940	74	SULAWESI TENGGARA	7401	KABUPATEN KOLAKA	740118	TANGGETADA	7401182009	RAHANGGADA	0,5757	TERTINGGAL



NO	KODE PROVINSI	NAMA PROVINSI	KODE KABUPATEN	NAMA KABUPATEN	KODE KECAMATAN	NAMA KECAMATAN	KODE DESA	NAMA DESA	IDM	STATUS IDM
16.941	74	SULAWESI TENGGARA	7401	KABUPATEN KOLAKA	740118	TANGGETADA	7401182011	PUUNDAIPA	0,5830	TERTINGGAL
16.942	74	SULAWESI TENGGARA	7401	KABUPATEN KOLAKA	740118	TANGGETADA	7401182012	ONEEHA	0,5824	TERTINGGAL
16.943	74	SULAWESI TENGGARA	7401	KABUPATEN KOLAKA	740118	TANGGETADA	7401182013	LAMOIKO	0,5957	TERTINGGAL
16.944	74	SULAWESI TENGGARA	7401	KABUPATEN KOLAKA	740118	TANGGETADA	7401182014	TINGGO	0,4522	SANGAT TERTINGGAL
16.945	74	SULAWESI TENGGARA	7401	KABUPATEN KOLAKA	740120	SAMATURU	7401202010	WAWO TAMBALI	0,5262	TERTINGGAL
16.946	74	SULAWESI TENGGARA	7401	KABUPATEN KOLAKA	740120	SAMATURU	7401202016	ULAWENG	0,5697	TERTINGGAL
16.947	74	SULAWESI TENGGARA	7401	KABUPATEN KOLAKA	740120	SAMATURU	7401202017	PUU LAWULO	0,5787	TERTINGGAL
16.948	74	SULAWESI TENGGARA	7401	KABUPATEN KOLAKA	740120	SAMATURU	7401202019	MEURA	0,5914	TERTINGGAL
16.949	74	SULAWESI TENGGARA	7401	KABUPATEN KOLAKA	740124	TOARI	7401242004	ANAWUA	0,5522	TERTINGGAL
16.950	74	SULAWESI TENGGARA	7401	KABUPATEN KOLAKA	740124	TOARI	7401242005	WOWOLI	0,5808	TERTINGGAL
16.951	74	SULAWESI TENGGARA	7401	KABUPATEN KOLAKA	740124	TOARI	7401242007	RAHABITE	0,5860	TERTINGGAL
16.952	74	SULAWESI TENGGARA	7401	KABUPATEN KOLAKA	740124	TOARI	7401242010	HORONGKULI	0,5697	TERTINGGAL
16.953	74	SULAWESI TENGGARA	7401	KABUPATEN KOLAKA	740125	POLINGGONA	7401252002	PUUDONGI	0,5783	TERTINGGAL
16.954	74	SULAWESI TENGGARA	7401	KABUPATEN KOLAKA	740125	POLINGGONA	7401252003	PLASMA JAYA	0,5975	TERTINGGAL
16.955	74	SULAWESI TENGGARA	7401	KABUPATEN KOLAKA	740125	POLINGGONA	7401252004	TANGGEAU	0,5771	TERTINGGAL
16.956	74	SULAWESI TENGGARA	7401	KABUPATEN KOLAKA	740125	POLINGGONA	7401252006	PONDOWAE	0,5152	TERTINGGAL
16.957	74	SULAWESI TENGGARA	7401	KABUPATEN KOLAKA	740125	POLINGGONA	7401252007	LAMONDAPE	0,5897	TERTINGGAL
16.958	74	SULAWESI TENGGARA	7402	KABUPATEN KONAWE	740203	WAWOTOBİ	7402032013	NARIO INDAH	0,5687	TERTINGGAL
16.959	74	SULAWESI TENGGARA	7402	KABUPATEN KONAWE	740203	WAWOTOBİ	7402032017	ANGGOTOA	0,5576	TERTINGGAL
16.960	74	SULAWESI TENGGARA	7402	KABUPATEN KONAWE	740203	WAWOTOBİ	7402032018	ANALAHUMBUTİ	0,5237	TERTINGGAL
16.961	74	SULAWESI TENGGARA	7402	KABUPATEN KONAWE	740203	WAWOTOBİ	7402032025	KARANDU	0,5402	TERTINGGAL
16.962	74	SULAWESI TENGGARA	7402	KABUPATEN KONAWE	740203	WAWOTOBİ	7402032026	KORUMBA	0,5226	TERTINGGAL
16.963	74	SULAWESI TENGGARA	7402	KABUPATEN KONAWE	740203	WAWOTOBİ	7402032031	KASUMEWUHO	0,4830	SANGAT TERTINGGAL
16.964	74	SULAWESI TENGGARA	7402	KABUPATEN KONAWE	740203	WAWOTOBİ	7402032032	KUKULURI	0,5143	TERTINGGAL
16.965	74	SULAWESI TENGGARA	7402	KABUPATEN KONAWE	740204	PONDIDAHİ	7402042016	MUMUNDOWU	0,5095	TERTINGGAL
16.966	74	SULAWESI TENGGARA	7402	KABUPATEN KONAWE	740204	PONDIDAHİ	7402042035	PUUMBİNİSİ	0,5843	TERTINGGAL
16.967	74	SULAWESI TENGGARA	7402	KABUPATEN KONAWE	740204	PONDIDAHİ	7402042039	WAWOLEMO	0,5752	TERTINGGAL
16.968	74	SULAWESI TENGGARA	7402	KABUPATEN KONAWE	740204	PONDIDAHİ	7402042045	SULEMANDARA	0,4982	TERTINGGAL
16.969	74	SULAWESI TENGGARA	7402	KABUPATEN KONAWE	740204	PONDIDAHİ	7402042046	LALODANGGE	0,5654	TERTINGGAL
16.970	74	SULAWESI TENGGARA	7402	KABUPATEN KONAWE	740204	PONDIDAHİ	7402042047	WAWOLAHUMBUTİ	0,5174	TERTINGGAL
16.971	74	SULAWESI TENGGARA	7402	KABUPATEN KONAWE	740204	PONDIDAHİ	7402042048	LALOİKA	0,5149	TERTINGGAL
16.972	74	SULAWESI TENGGARA	7402	KABUPATEN KONAWE	740204	PONDIDAHİ	7402042052	LAHONGGUMBI	0,5799	TERTINGGAL
16.973	74	SULAWESI TENGGARA	7402	KABUPATEN KONAWE	740205	SAMPARA	7402052006	ANDEPALI	0,5618	TERTINGGAL
16.974	74	SULAWESI TENGGARA	7402	KABUPATEN KONAWE	740205	SAMPARA	7402052008	ANDAROA	0,5651	TERTINGGAL
16.975	74	SULAWESI TENGGARA	7402	KABUPATEN KONAWE	740205	SAMPARA	7402052009	PUULORO	0,5287	TERTINGGAL
16.976	74	SULAWESI TENGGARA	7402	KABUPATEN KONAWE	740205	SAMPARA	7402052012	ANDADOWİ	0,5846	TERTINGGAL
16.977	74	SULAWESI TENGGARA	7402	KABUPATEN KONAWE	740205	SAMPARA	7402052027	TOTOMBE JAYA	0,5636	TERTINGGAL
16.978	74	SULAWESI TENGGARA	7402	KABUPATEN KONAWE	740205	SAMPARA	7402052030	WAWOLİMBUE	0,4659	SANGAT TERTINGGAL
16.979	74	SULAWESI TENGGARA	7402	KABUPATEN KONAWE	740205	SAMPARA	7402052038	POLUA	0,5748	TERTINGGAL
16.980	74	SULAWESI TENGGARA	7402	KABUPATEN KONAWE	740205	SAMPARA	7402052041	POHARA	0,5114	TERTINGGAL
16.981	74	SULAWESI TENGGARA	7402	KABUPATEN KONAWE	740205	SAMPARA	7402052048	BONDOALA	0,5487	TERTINGGAL
16.982	74	SULAWESI TENGGARA	7402	KABUPATEN KONAWE	740205	SAMPARA	7402052052	KONGGA MEİ	0,5767	TERTINGGAL
16.983	74	SULAWESI TENGGARA	7402	KABUPATEN KONAWE	740205	SAMPARA	7402052057	WAWO ANDAROA	0,4582	SANGAT TERTINGGAL
16.984	74	SULAWESI TENGGARA	7402	KABUPATEN KONAWE	740210	ABUKİ	7402102015	EPEEYA	0,5597	TERTINGGAL
16.985	74	SULAWESI TENGGARA	7402	KABUPATEN KONAWE	740210	ABUKİ	7402102035	UNAASI JAYA	0,5568	TERTINGGAL
16.986	74	SULAWESI TENGGARA	7402	KABUPATEN KONAWE	740210	ABUKİ	7402102039	ARUBİA	0,5671	TERTINGGAL
16.987	74	SULAWESI TENGGARA	7402	KABUPATEN KONAWE	740210	ABUKİ	7402102040	PADANGGUNİ UTAMA	0,5268	TERTINGGAL
16.988	74	SULAWESI TENGGARA	7402	KABUPATEN KONAWE	740210	ABUKİ	7402102042	ANGGORO	0,5444	TERTINGGAL
16.989	74	SULAWESI TENGGARA	7402	KABUPATEN KONAWE	740211	SOROPİA	7402112002	ATOWATU	0,5179	TERTINGGAL
16.990	74	SULAWESI TENGGARA	7402	KABUPATEN KONAWE	740211	SOROPİA	7402112004	WAWORAHİ	0,5748	TERTINGGAL
16.991	74	SULAWESI TENGGARA	7402	KABUPATEN KONAWE	740211	SOROPİA	7402112006	SORUE JAYA	0,5573	TERTINGGAL
16.992	74	SULAWESI TENGGARA	7402	KABUPATEN KONAWE	740211	SOROPİA	7402112010	SOROPİA	0,5348	TERTINGGAL
16.993	74	SULAWESI TENGGARA	7402	KABUPATEN KONAWE	740211	SOROPİA	7402112012	SAWAPUDO	0,5799	TERTINGGAL
16.994	74	SULAWESI TENGGARA	7402	KABUPATEN KONAWE	740211	SOROPİA	7402112014	BOKORİ	0,5871	TERTINGGAL
16.995	74	SULAWESI TENGGARA	7402	KABUPATEN KONAWE	740211	SOROPİA	7402112015	SAPONDA	0,5392	TERTINGGAL

NO	KODE PROVINSI	NAMA PROVINSI	KODE KABUPATEN	NAMA KABUPATEN	KODE KECAMATAN	NAMA KECAMATAN	KODE DESA	NAMA DESA	IDM	STATUS IDM
16.996	74	SULAWESI TENGGARA	7402	KABUPATEN KONAWE	740211	SOROPIA	7402112023	LEPPE	0,5670	TERTINGGAL
16.997	74	SULAWESI TENGGARA	7402	KABUPATEN KONAWE	740211	SOROPIA	7402112024	BAJOE	0,5576	TERTINGGAL
16.998	74	SULAWESI TENGGARA	7402	KABUPATEN KONAWE	740211	SOROPIA	7402112025	SAPONDA LAUT	0,4984	TERTINGGAL
16.999	74	SULAWESI TENGGARA	7402	KABUPATEN KONAWE	740215	TONGAUNA	7402152010	PUUNDOPI	0,5976	TERTINGGAL
17.000	74	SULAWESI TENGGARA	7402	KABUPATEN KONAWE	740215	TONGAUNA	7402152011	AMBOPI	0,5621	TERTINGGAL
17.001	74	SULAWESI TENGGARA	7402	KABUPATEN KONAWE	740215	TONGAUNA	7402152016	NAMBEABORU	0,5712	TERTINGGAL
17.002	74	SULAWESI TENGGARA	7402	KABUPATEN KONAWE	740215	TONGAUNA	7402152019	BAROWILA	0,5248	TERTINGGAL
17.003	74	SULAWESI TENGGARA	7402	KABUPATEN KONAWE	740215	TONGAUNA	7402152020	ANDALAMBE	0,5583	TERTINGGAL
17.004	74	SULAWESI TENGGARA	7402	KABUPATEN KONAWE	740216	LATOMA	7402162001	LATOMA JAYA	0,5768	TERTINGGAL
17.005	74	SULAWESI TENGGARA	7402	KABUPATEN KONAWE	740216	LATOMA	7402162002	AMBEKAERI UTAMA	0,5635	TERTINGGAL
17.006	74	SULAWESI TENGGARA	7402	KABUPATEN KONAWE	740216	LATOMA	7402162004	AMBONIKI	0,5319	TERTINGGAL
17.007	74	SULAWESI TENGGARA	7402	KABUPATEN KONAWE	740216	LATOMA	7402162005	PINOLE	0,5578	TERTINGGAL
17.008	74	SULAWESI TENGGARA	7402	KABUPATEN KONAWE	740216	LATOMA	7402162006	NESOWI	0,5070	TERTINGGAL
17.009	74	SULAWESI TENGGARA	7402	KABUPATEN KONAWE	740216	LATOMA	7402162007	WAWOLATOMA	0,5933	TERTINGGAL
17.010	74	SULAWESI TENGGARA	7402	KABUPATEN KONAWE	740216	LATOMA	7402162008	ANDOLUTO	0,5559	TERTINGGAL
17.011	74	SULAWESI TENGGARA	7402	KABUPATEN KONAWE	740216	LATOMA	7402162009	LALOWATA	0,5089	TERTINGGAL
17.012	74	SULAWESI TENGGARA	7402	KABUPATEN KONAWE	740216	LATOMA	7402162010	TITIOA	0,5575	TERTINGGAL
17.013	74	SULAWESI TENGGARA	7402	KABUPATEN KONAWE	740216	LATOMA	7402162012	ANGONGA	0,5183	TERTINGGAL
17.014	74	SULAWESI TENGGARA	7402	KABUPATEN KONAWE	740216	LATOMA	7402162013	NAPOOHA	0,5768	TERTINGGAL
17.015	74	SULAWESI TENGGARA	7402	KABUPATEN KONAWE	740216	LATOMA	7402162014	AROMBU UTAMA	0,5188	TERTINGGAL
17.016	74	SULAWESI TENGGARA	7402	KABUPATEN KONAWE	740217	PURIALA	7402172004	LALONGGATU	0,5757	TERTINGGAL
17.017	74	SULAWESI TENGGARA	7402	KABUPATEN KONAWE	740217	PURIALA	7402172005	PUANAHA	0,5951	TERTINGGAL
17.018	74	SULAWESI TENGGARA	7402	KABUPATEN KONAWE	740217	PURIALA	7402172006	WONUA MOROME	0,5897	TERTINGGAL
17.019	74	SULAWESI TENGGARA	7402	KABUPATEN KONAWE	740217	PURIALA	7402172009	PUUSANGI	0,5895	TERTINGGAL
17.020	74	SULAWESI TENGGARA	7402	KABUPATEN KONAWE	740217	PURIALA	7402172010	MOKALELEO	0,5740	TERTINGGAL
17.021	74	SULAWESI TENGGARA	7402	KABUPATEN KONAWE	740217	PURIALA	7402172011	UNGGULINO	0,5800	TERTINGGAL
17.022	74	SULAWESI TENGGARA	7402	KABUPATEN KONAWE	740217	PURIALA	7402172013	TETEHAKA	0,5860	TERTINGGAL
17.023	74	SULAWESI TENGGARA	7402	KABUPATEN KONAWE	740217	PURIALA	7402172015	LALOONAHA	0,5771	TERTINGGAL
17.024	74	SULAWESI TENGGARA	7402	KABUPATEN KONAWE	740217	PURIALA	7402172016	WAWOSANGGULA	0,5464	TERTINGGAL
17.025	74	SULAWESI TENGGARA	7402	KABUPATEN KONAWE	740218	UEPAI	7402182003	TAWAROTEBOTA	0,5879	TERTINGGAL
17.026	74	SULAWESI TENGGARA	7402	KABUPATEN KONAWE	740218	UEPAI	7402182008	BARUGA	0,5324	TERTINGGAL
17.027	74	SULAWESI TENGGARA	7402	KABUPATEN KONAWE	740218	UEPAI	7402182009	AMAROA	0,5449	TERTINGGAL
17.028	74	SULAWESI TENGGARA	7402	KABUPATEN KONAWE	740218	UEPAI	7402182013	HUMBOTO	0,5318	TERTINGGAL
17.029	74	SULAWESI TENGGARA	7402	KABUPATEN KONAWE	740218	UEPAI	7402182015	ANGGAWO	0,5278	TERTINGGAL
17.030	74	SULAWESI TENGGARA	7402	KABUPATEN KONAWE	740218	UEPAI	7402182016	KASAEDA	0,5192	TERTINGGAL
17.031	74	SULAWESI TENGGARA	7402	KABUPATEN KONAWE	740218	UEPAI	7402182017	TANGGODIPO	0,5618	TERTINGGAL
17.032	74	SULAWESI TENGGARA	7402	KABUPATEN KONAWE	740218	UEPAI	7402182018	PANGGULAWU	0,5506	TERTINGGAL
17.033	74	SULAWESI TENGGARA	7402	KABUPATEN KONAWE	740218	UEPAI	7402182019	PUURODA JAYA	0,5148	TERTINGGAL
17.034	74	SULAWESI TENGGARA	7402	KABUPATEN KONAWE	740219	WONGGEDUKU	7402192010	WAWOSOLO	0,5973	TERTINGGAL
17.035	74	SULAWESI TENGGARA	7402	KABUPATEN KONAWE	740219	WONGGEDUKU	7402192015	TETEMOTAHA	0,5924	TERTINGGAL
17.036	74	SULAWESI TENGGARA	7402	KABUPATEN KONAWE	740219	WONGGEDUKU	7402192016	DAWI-DAWI	0,5101	TERTINGGAL
17.037	74	SULAWESI TENGGARA	7402	KABUPATEN KONAWE	740219	WONGGEDUKU	7402192017	BENDEWUTA	0,5108	TERTINGGAL
17.038	74	SULAWESI TENGGARA	7402	KABUPATEN KONAWE	740219	WONGGEDUKU	7402192018	LANGGONAWA	0,4718	SANGAT TERTINGGAL
17.039	74	SULAWESI TENGGARA	7402	KABUPATEN KONAWE	740219	WONGGEDUKU	7402192019	LALOHAO	0,5751	TERTINGGAL
17.040	74	SULAWESI TENGGARA	7402	KABUPATEN KONAWE	740219	WONGGEDUKU	7402192020	TOMULIPU / WAKUSAO	0,5701	TERTINGGAL
17.041	74	SULAWESI TENGGARA	7402	KABUPATEN KONAWE	740219	WONGGEDUKU	7402192026	TAWAROLONDO	0,5319	TERTINGGAL
17.042	74	SULAWESI TENGGARA	7402	KABUPATEN KONAWE	740219	WONGGEDUKU	7402192027	POLANDANGI	0,4846	SANGAT TERTINGGAL
17.043	74	SULAWESI TENGGARA	7402	KABUPATEN KONAWE	740219	WONGGEDUKU	7402192028	ANGGORO	0,5079	TERTINGGAL
17.044	74	SULAWESI TENGGARA	7402	KABUPATEN KONAWE	740219	WONGGEDUKU	7402192029	TETEWONUA	0,5510	TERTINGGAL
17.045	74	SULAWESI TENGGARA	7402	KABUPATEN KONAWE	740220	BESULUTU	7402202001	LAWONUA	0,5337	TERTINGGAL
17.046	74	SULAWESI TENGGARA	7402	KABUPATEN KONAWE	740220	BESULUTU	7402202002	AMOSILU	0,5725	TERTINGGAL
17.047	74	SULAWESI TENGGARA	7402	KABUPATEN KONAWE	740220	BESULUTU	7402202004	LALOUMERA	0,5488	TERTINGGAL
17.048	74	SULAWESI TENGGARA	7402	KABUPATEN KONAWE	740220	BESULUTU	7402202006	ULUPOHARA	0,5771	TERTINGGAL
17.049	74	SULAWESI TENGGARA	7402	KABUPATEN KONAWE	740220	BESULUTU	7402202008	RANOMOLUA	0,4941	TERTINGGAL
17.050	74	SULAWESI TENGGARA	7402	KABUPATEN KONAWE	740220	BESULUTU	7402202009	SILEA	0,5583	TERTINGGAL



NO	KODE PROVINSI	NAMA PROVINSI	KODE KABUPATEN	NAMA KABUPATEN	KODE KECAMATAN	NAMA KECAMATAN	KODE DESA	NAMA DESA	IDM	STATUS IDM
17.051	74	SULAWESI TENGGARA	7402	KABUPATEN KONAWE	740220	BESULUTU	7402202010	ONEMBUTE	0,5489	TERTINGGAL
17.052	74	SULAWESI TENGGARA	7402	KABUPATEN KONAWE	740220	BESULUTU	7402202011	ANDOMESINGGO	0,5799	TERTINGGAL
17.053	74	SULAWESI TENGGARA	7402	KABUPATEN KONAWE	740220	BESULUTU	7402202012	PUULOWARU	0,5875	TERTINGGAL
17.054	74	SULAWESI TENGGARA	7402	KABUPATEN KONAWE	740220	BESULUTU	7402202013	PUUNDOHO	0,5751	TERTINGGAL
17.055	74	SULAWESI TENGGARA	7402	KABUPATEN KONAWE	740220	BESULUTU	7402202015	WAWORAHA	0,5784	TERTINGGAL
17.056	74	SULAWESI TENGGARA	7402	KABUPATEN KONAWE	740220	BESULUTU	7402202016	LALOWULO	0,5954	TERTINGGAL
17.057	74	SULAWESI TENGGARA	7402	KABUPATEN KONAWE	740221	BONDOALA	7402212002	PEBUNOOHA	0,5046	TERTINGGAL
17.058	74	SULAWESI TENGGARA	7402	KABUPATEN KONAWE	740221	BONDOALA	7402212004	LALONGGALAKU	0,5814	TERTINGGAL
17.059	74	SULAWESI TENGGARA	7402	KABUPATEN KONAWE	740221	BONDOALA	7402212009	DIOLO	0,5895	TERTINGGAL
17.060	74	SULAWESI TENGGARA	7402	KABUPATEN KONAWE	740221	BONDOALA	7402212018	PEBUNOOHA DALAM	0,5582	TERTINGGAL
17.061	74	SULAWESI TENGGARA	7402	KABUPATEN KONAWE	740221	BONDOALA	7402212023	RUMBIA	0,5286	TERTINGGAL
17.062	74	SULAWESI TENGGARA	7402	KABUPATEN KONAWE	740221	BONDOALA	7402212028	RAMBU KONGGA	0,5282	TERTINGGAL
17.063	74	SULAWESI TENGGARA	7402	KABUPATEN KONAWE	740221	BONDOALA	7402212029	LAOSU JAYA	0,5584	TERTINGGAL
17.064	74	SULAWESI TENGGARA	7402	KABUPATEN KONAWE	740223	ROUTA	7402232002	TIRA WONUA	0,5824	TERTINGGAL
17.065	74	SULAWESI TENGGARA	7402	KABUPATEN KONAWE	740223	ROUTA	7402232003	PARUDONGKA	0,5824	TERTINGGAL
17.066	74	SULAWESI TENGGARA	7402	KABUPATEN KONAWE	740223	ROUTA	7402232004	WALANDawe	0,5057	TERTINGGAL
17.067	74	SULAWESI TENGGARA	7402	KABUPATEN KONAWE	740223	ROUTA	7402232005	PUUWIWIRANO	0,5127	TERTINGGAL
17.068	74	SULAWESI TENGGARA	7402	KABUPATEN KONAWE	740223	ROUTA	7402232006	TANGGOLA	0,5313	TERTINGGAL
17.069	74	SULAWESI TENGGARA	7402	KABUPATEN KONAWE	740223	ROUTA	7402232007	LALOMERUI	0,5224	TERTINGGAL
17.070	74	SULAWESI TENGGARA	7402	KABUPATEN KONAWE	740224	ANGGABERI	7402242007	LEREHOMA	0,5332	TERTINGGAL
17.071	74	SULAWESI TENGGARA	7402	KABUPATEN KONAWE	740224	ANGGABERI	7402242008	WUNDUONGOHI	0,5406	TERTINGGAL
17.072	74	SULAWESI TENGGARA	7402	KABUPATEN KONAWE	740225	MELUHU	7402252002	LAMELAI	0,5113	TERTINGGAL
17.073	74	SULAWESI TENGGARA	7402	KABUPATEN KONAWE	740225	MELUHU	7402252005	TUDAMEASO	0,5578	TERTINGGAL
17.074	74	SULAWESI TENGGARA	7402	KABUPATEN KONAWE	740225	MELUHU	7402252006	LAROWIU	0,5714	TERTINGGAL
17.075	74	SULAWESI TENGGARA	7402	KABUPATEN KONAWE	740228	AMONGGEDO	7402282002	ULU BENUA	0,5767	TERTINGGAL
17.076	74	SULAWESI TENGGARA	7402	KABUPATEN KONAWE	740228	AMONGGEDO	7402282005	LALONONA	0,5178	TERTINGGAL
17.077	74	SULAWESI TENGGARA	7402	KABUPATEN KONAWE	740228	AMONGGEDO	7402282006	AMONGGEDO	0,5989	TERTINGGAL
17.078	74	SULAWESI TENGGARA	7402	KABUPATEN KONAWE	740228	AMONGGEDO	7402282007	DUNGGUA	0,5954	TERTINGGAL
17.079	74	SULAWESI TENGGARA	7402	KABUPATEN KONAWE	740228	AMONGGEDO	7402282015	LALOMBONDA	0,5678	TERTINGGAL
17.080	74	SULAWESI TENGGARA	7402	KABUPATEN KONAWE	740231	ASINUA	7402312001	NEKUDU	0,5894	TERTINGGAL
17.081	74	SULAWESI TENGGARA	7402	KABUPATEN KONAWE	740231	ASINUA	7402312002	LASADA	0,5679	TERTINGGAL
17.082	74	SULAWESI TENGGARA	7402	KABUPATEN KONAWE	740231	ASINUA	7402312003	ASINUA JAYA	0,4933	TERTINGGAL
17.083	74	SULAWESI TENGGARA	7402	KABUPATEN KONAWE	740231	ASINUA	7402312005	ANGOHI	0,3957	SANGAT TERTINGGAL
17.084	74	SULAWESI TENGGARA	7402	KABUPATEN KONAWE	740231	ASINUA	7402312006	AWUA JAYA	0,5908	TERTINGGAL
17.085	74	SULAWESI TENGGARA	7402	KABUPATEN KONAWE	740231	ASINUA	7402312007	AWUA SARI	0,5824	TERTINGGAL
17.086	74	SULAWESI TENGGARA	7402	KABUPATEN KONAWE	740231	ASINUA	7402312008	ASIPAKO	0,5962	TERTINGGAL
17.087	74	SULAWESI TENGGARA	7402	KABUPATEN KONAWE	740232	KONAWE	7402322006	UELAWU	0,5711	TERTINGGAL
17.088	74	SULAWESI TENGGARA	7402	KABUPATEN KONAWE	740232	KONAWE	7402322007	MEKOWU	0,5711	TERTINGGAL
17.089	74	SULAWESI TENGGARA	7402	KABUPATEN KONAWE	740232	KONAWE	7402322008	UETE	0,5933	TERTINGGAL
17.090	74	SULAWESI TENGGARA	7402	KABUPATEN KONAWE	740232	KONAWE	7402322010	WONUA MBAE	0,5425	TERTINGGAL
17.091	74	SULAWESI TENGGARA	7402	KABUPATEN KONAWE	740232	KONAWE	7402322012	PUJWONUA	0,5800	TERTINGGAL
17.092	74	SULAWESI TENGGARA	7402	KABUPATEN KONAWE	740233	KAPOIALA	7402332002	LALIMBUE JAYA	0,5670	TERTINGGAL
17.093	74	SULAWESI TENGGARA	7402	KABUPATEN KONAWE	740233	KAPOIALA	7402332007	TANI INDAH	0,5710	TERTINGGAL
17.094	74	SULAWESI TENGGARA	7402	KABUPATEN KONAWE	740233	KAPOIALA	7402332009	ULU LALIMBUE	0,5302	TERTINGGAL
17.095	74	SULAWESI TENGGARA	7402	KABUPATEN KONAWE	740233	KAPOIALA	7402332012	LALONGGOMBUNO	0,5349	TERTINGGAL
17.096	74	SULAWESI TENGGARA	7402	KABUPATEN KONAWE	740233	KAPOIALA	7402332013	KAPOIALA BARU	0,5389	TERTINGGAL
17.097	74	SULAWESI TENGGARA	7402	KABUPATEN KONAWE	740236	LALONGGASUMEE TO	7402362001	TOLI TOLI	0,5987	TERTINGGAL
17.098	74	SULAWESI TENGGARA	7402	KABUPATEN KONAWE	740236	LALONGGASUMEE TO	7402362004	LALOMBONDA	0,5782	TERTINGGAL
17.099	74	SULAWESI TENGGARA	7402	KABUPATEN KONAWE	740236	LALONGGASUMEE TO	7402362006	BUMI INDAH	0,5949	TERTINGGAL
17.100	74	SULAWESI TENGGARA	7402	KABUPATEN KONAWE	740236	LALONGGASUMEE TO	7402362007	LALONGGASUMEE TO	0,5319	TERTINGGAL
17.101	74	SULAWESI TENGGARA	7402	KABUPATEN KONAWE	740236	LALONGGASUMEE TO	7402362008	TOOLAWAWO	0,5926	TERTINGGAL
17.102	74	SULAWESI TENGGARA	7402	KABUPATEN KONAWE	740236	LALONGGASUMEE TO	7402362011	BATU GONG	0,5557	TERTINGGAL
17.103	74	SULAWESI TENGGARA	7402	KABUPATEN KONAWE	740236	LALONGGASUMEE TO	7402362012	WATUNG GARANDU	0,5789	TERTINGGAL
17.104	74	SULAWESI TENGGARA	7402	KABUPATEN KONAWE	740237	ONEMBUTE	7402372002	TRIMULYA	0,5418	TERTINGGAL
17.105	74	SULAWESI TENGGARA	7402	KABUPATEN KONAWE	740237	ONEMBUTE	7402372007	KUMAPO	0,5694	TERTINGGAL

NO	KODE PROVINSI	NAMA PROVINSI	KODE KABUPATEN	NAMA KABUPATEN	KODE KECAMATAN	NAMA KECAMATAN	KODE DESA	NAMA DESA	IDM	STATUS IDM
17.106	74	SULAWESI TENGGARA	7402	KABUPATEN KONAWE	740237	ONEMBUTE	7402372008	KASUMEIA	0,5711	TERTINGGAL
17.107	74	SULAWESI TENGGARA	7402	KABUPATEN KONAWE	740237	ONEMBUTE	7402372012	ANA ONEMBUTE	0,5746	TERTINGGAL
17.108	74	SULAWESI TENGGARA	7402	KABUPATEN KONAWE	740238	PADANGGUNI	7402382001	ATODOPI	0,5938	TERTINGGAL
17.109	74	SULAWESI TENGGARA	7402	KABUPATEN KONAWE	740238	PADANGGUNI	7402382006	MEKAR JAYA	0,5413	TERTINGGAL
17.110	74	SULAWESI TENGGARA	7402	KABUPATEN KONAWE	740238	PADANGGUNI	7402382009	GARUDA	0,5114	TERTINGGAL
17.111	74	SULAWESI TENGGARA	7402	KABUPATEN KONAWE	740238	PADANGGUNI	7402382010	PADANGGUNI	0,5989	TERTINGGAL
17.112	74	SULAWESI TENGGARA	7402	KABUPATEN KONAWE	740239	MOROSI	7402392001	MENDIKONU	0,5394	TERTINGGAL
17.113	74	SULAWESI TENGGARA	7402	KABUPATEN KONAWE	740239	MOROSI	7402392002	WONUA MORINI	0,4978	TERTINGGAL
17.114	74	SULAWESI TENGGARA	7402	KABUPATEN KONAWE	740239	MOROSI	7402392003	BESU	0,5229	TERTINGGAL
17.115	74	SULAWESI TENGGARA	7402	KABUPATEN KONAWE	740239	MOROSI	7402392004	PAKU	0,4990	TERTINGGAL
17.116	74	SULAWESI TENGGARA	7402	KABUPATEN KONAWE	740239	MOROSI	7402392005	PUURUY	0,5635	TERTINGGAL
17.117	74	SULAWESI TENGGARA	7402	KABUPATEN KONAWE	740239	MOROSI	7402392006	MOROSI	0,5302	TERTINGGAL
17.118	74	SULAWESI TENGGARA	7402	KABUPATEN KONAWE	740239	MOROSI	7402392007	TANGGOBU	0,4908	TERTINGGAL
17.119	74	SULAWESI TENGGARA	7402	KABUPATEN KONAWE	740239	MOROSI	7402392008	PAKU JAYA	0,5437	TERTINGGAL
17.120	74	SULAWESI TENGGARA	7402	KABUPATEN KONAWE	740239	MOROSI	7402392009	TONDOWATU	0,5086	TERTINGGAL
17.121	74	SULAWESI TENGGARA	7402	KABUPATEN KONAWE	740239	MOROSI	7402392010	PORARA	0,4976	TERTINGGAL
17.122	74	SULAWESI TENGGARA	7402	KABUPATEN KONAWE	740240	ANGGALOMOARE	7402402001	ANGGALOMOARE	0,5910	TERTINGGAL
17.123	74	SULAWESI TENGGARA	7402	KABUPATEN KONAWE	740240	ANGGALOMOARE	7402402005	GALU	0,5662	TERTINGGAL
17.124	74	SULAWESI TENGGARA	7402	KABUPATEN KONAWE	740240	ANGGALOMOARE	7402402009	ANGGALOMOARE JAYA	0,5898	TERTINGGAL
17.125	74	SULAWESI TENGGARA	7402	KABUPATEN KONAWE	740241	WONGGEDUKU BARAT	7402412001	WONGGEDUKU	0,5640	TERTINGGAL
17.126	74	SULAWESI TENGGARA	7402	KABUPATEN KONAWE	740241	WONGGEDUKU BARAT	7402412002	PUDAY	0,5659	TERTINGGAL
17.127	74	SULAWESI TENGGARA	7402	KABUPATEN KONAWE	740241	WONGGEDUKU BARAT	7402412003	WATURAY	0,5388	TERTINGGAL
17.128	74	SULAWESI TENGGARA	7402	KABUPATEN KONAWE	740241	WONGGEDUKU BARAT	7402412004	TOBIMEITA	0,5843	TERTINGGAL
17.129	74	SULAWESI TENGGARA	7402	KABUPATEN KONAWE	740241	WONGGEDUKU BARAT	7402412005	KASUKIA	0,5518	TERTINGGAL
17.130	74	SULAWESI TENGGARA	7402	KABUPATEN KONAWE	740241	WONGGEDUKU BARAT	7402412006	BARUGA	0,5843	TERTINGGAL
17.131	74	SULAWESI TENGGARA	7402	KABUPATEN KONAWE	740241	WONGGEDUKU BARAT	7402412007	TETEONA	0,5746	TERTINGGAL
17.132	74	SULAWESI TENGGARA	7402	KABUPATEN KONAWE	740241	WONGGEDUKU BARAT	7402412008	AMBUWIU	0,5041	TERTINGGAL
17.133	74	SULAWESI TENGGARA	7402	KABUPATEN KONAWE	740241	WONGGEDUKU BARAT	7402412010	LAMBANGI	0,5822	TERTINGGAL
17.134	74	SULAWESI TENGGARA	7402	KABUPATEN KONAWE	740241	WONGGEDUKU BARAT	7402412011	LAHOTUTU	0,5879	TERTINGGAL
17.135	74	SULAWESI TENGGARA	7402	KABUPATEN KONAWE	740241	WONGGEDUKU BARAT	7402412012	LAMOKUNI	0,5710	TERTINGGAL
17.136	74	SULAWESI TENGGARA	7402	KABUPATEN KONAWE	740241	WONGGEDUKU BARAT	7402412013	RANOTUNDOBU	0,5862	TERTINGGAL
17.137	74	SULAWESI TENGGARA	7402	KABUPATEN KONAWE	740241	WONGGEDUKU BARAT	7402412014	ANGGADOLA	0,5879	TERTINGGAL
17.138	74	SULAWESI TENGGARA	7403	KABUPATEN MUNA	740307	MALIGANO	7403072001	LANGKORONI	0,5597	TERTINGGAL
17.139	74	SULAWESI TENGGARA	7403	KABUPATEN MUNA	740307	MALIGANO	7403072002	LATOMPA	0,5000	TERTINGGAL
17.140	74	SULAWESI TENGGARA	7403	KABUPATEN MUNA	740307	MALIGANO	7403072005	LAPOLE	0,5543	TERTINGGAL
17.141	74	SULAWESI TENGGARA	7403	KABUPATEN MUNA	740307	MALIGANO	7403072007	POHARUA	0,5067	TERTINGGAL
17.142	74	SULAWESI TENGGARA	7403	KABUPATEN MUNA	740313	WAKORUMBA SELATAN	7403132004	BHAKEALU	0,5352	TERTINGGAL
17.143	74	SULAWESI TENGGARA	7403	KABUPATEN MUNA	740313	WAKORUMBA SELATAN	7403132005	PURE	0,5746	TERTINGGAL
17.144	74	SULAWESI TENGGARA	7403	KABUPATEN MUNA	740313	WAKORUMBA SELATAN	7403132006	WAKORUMBA	0,5262	TERTINGGAL
17.145	74	SULAWESI TENGGARA	7403	KABUPATEN MUNA	740314	LASALEPA	7403142001	BANGUN SARI	0,5119	TERTINGGAL
17.146	74	SULAWESI TENGGARA	7403	KABUPATEN MUNA	740314	LASALEPA	7403142003	BONEA	0,5895	TERTINGGAL
17.147	74	SULAWESI TENGGARA	7403	KABUPATEN MUNA	740314	LASALEPA	7403142004	KOMBUNGO	0,5051	TERTINGGAL
17.148	74	SULAWESI TENGGARA	7403	KABUPATEN MUNA	740314	LASALEPA	7403142005	LABUNTI	0,5762	TERTINGGAL
17.149	74	SULAWESI TENGGARA	7403	KABUPATEN MUNA	740314	LASALEPA	7403142006	PARIDA	0,5318	TERTINGGAL
17.150	74	SULAWESI TENGGARA	7403	KABUPATEN MUNA	740315	BATALAIWARU	7403152002	WAKORAMBU	0,5789	TERTINGGAL
17.151	74	SULAWESI TENGGARA	7403	KABUPATEN MUNA	740317	DURUKA	7403172004	GHONE BHALENO	0,5001	TERTINGGAL
17.152	74	SULAWESI TENGGARA	7403	KABUPATEN MUNA	740317	DURUKA	7403172006	LASUNAPA	0,5818	TERTINGGAL
17.153	74	SULAWESI TENGGARA	7403	KABUPATEN MUNA	740318	LOHIA	7403182009	LAKARINTA	0,5949	TERTINGGAL
17.154	74	SULAWESI TENGGARA	7403	KABUPATEN MUNA	740319	WATOPUTE	7403192001	LAKAPODO	0,5621	TERTINGGAL
17.155	74	SULAWESI TENGGARA	7403	KABUPATEN MUNA	740319	WATOPUTE	7403192002	WAKADIA	0,5989	TERTINGGAL
17.156	74	SULAWESI TENGGARA	7403	KABUPATEN MUNA	740319	WATOPUTE	7403192003	MATARAWA	0,5541	TERTINGGAL
17.157	74	SULAWESI TENGGARA	7403	KABUPATEN MUNA	740320	KONTUNAGA	7403202002	LAPODIDI	0,5713	TERTINGGAL
17.158	74	SULAWESI TENGGARA	7403	KABUPATEN MUNA	740320	KONTUNAGA	7403202003	BUNGI	0,5770	TERTINGGAL
17.159	74	SULAWESI TENGGARA	7403	KABUPATEN MUNA	740320	KONTUNAGA	7403202006	MASALILI	0,5821	TERTINGGAL
17.160	74	SULAWESI TENGGARA	7403	KABUPATEN MUNA	740323	KABANGKA	7403232001	KOMBA KOMBA	0,5701	TERTINGGAL



NO	KODE PROVINSI	NAMA PROVINSI	KODE KABUPATEN	NAMA KABUPATEN	KODE KECAMATAN	NAMA KECAMATAN	KODE DESA	NAMA DESA	IDM	STATUS IDM
17.161	74	SULAWESI TENGGARA	7403	KABUPATEN MUNA	740323	KABANGKA	7403232002	KABANGKA	0,5257	TERTINGGAL
17.162	74	SULAWESI TENGGARA	7403	KABUPATEN MUNA	740323	KABANGKA	7403232004	LUPIA	0,5688	TERTINGGAL
17.163	74	SULAWESI TENGGARA	7403	KABUPATEN MUNA	740323	KABANGKA	7403232007	SARIMULYO	0,5749	TERTINGGAL
17.164	74	SULAWESI TENGGARA	7403	KABUPATEN MUNA	740323	KABANGKA	7403232008	OENSULI	0,5633	TERTINGGAL
17.165	74	SULAWESI TENGGARA	7403	KABUPATEN MUNA	740323	KABANGKA	7403232009	WANSUGI	0,5392	TERTINGGAL
17.166	74	SULAWESI TENGGARA	7403	KABUPATEN MUNA	740323	KABANGKA	7403232010	WATALIKU	0,5184	TERTINGGAL
17.167	74	SULAWESI TENGGARA	7403	KABUPATEN MUNA	740323	KABANGKA	7403232011	LAKANDITO	0,5860	TERTINGGAL
17.168	74	SULAWESI TENGGARA	7403	KABUPATEN MUNA	740324	KABAWO	7403242001	LAMUNU	0,5167	TERTINGGAL
17.169	74	SULAWESI TENGGARA	7403	KABUPATEN MUNA	740324	KABAWO	7403242002	KAWITE WITE	0,5033	TERTINGGAL
17.170	74	SULAWESI TENGGARA	7403	KABUPATEN MUNA	740324	KABAWO	7403242003	BENTE	0,5483	TERTINGGAL
17.171	74	SULAWESI TENGGARA	7403	KABUPATEN MUNA	740324	KABAWO	7403242004	BEA	0,5268	TERTINGGAL
17.172	74	SULAWESI TENGGARA	7403	KABUPATEN MUNA	740324	KABAWO	7403242006	RANGKA	0,5464	TERTINGGAL
17.173	74	SULAWESI TENGGARA	7403	KABUPATEN MUNA	740324	KABAWO	7403242010	KAMBAWUNA	0,5445	TERTINGGAL
17.174	74	SULAWESI TENGGARA	7403	KABUPATEN MUNA	740324	KABAWO	7403242012	LAMAEO	0,5354	TERTINGGAL
17.175	74	SULAWESI TENGGARA	7403	KABUPATEN MUNA	740324	KABAWO	7403242013	WANTIWORO	0,5667	TERTINGGAL
17.176	74	SULAWESI TENGGARA	7403	KABUPATEN MUNA	740324	KABAWO	7403242014	KASAKA	0,5616	TERTINGGAL
17.177	74	SULAWESI TENGGARA	7403	KABUPATEN MUNA	740325	PARIGI	7403252001	LABULU BULU	0,5970	TERTINGGAL
17.178	74	SULAWESI TENGGARA	7403	KABUPATEN MUNA	740325	PARIGI	7403252002	LATUMPU	0,5705	TERTINGGAL
17.179	74	SULAWESI TENGGARA	7403	KABUPATEN MUNA	740325	PARIGI	7403252003	LAIBA	0,5351	TERTINGGAL
17.180	74	SULAWESI TENGGARA	7403	KABUPATEN MUNA	740325	PARIGI	7403252004	WARAMBE	0,5968	TERTINGGAL
17.181	74	SULAWESI TENGGARA	7403	KABUPATEN MUNA	740325	PARIGI	7403252008	PARIGI	0,5911	TERTINGGAL
17.182	74	SULAWESI TENGGARA	7403	KABUPATEN MUNA	740325	PARIGI	7403252010	WAPUALE	0,5359	TERTINGGAL
17.183	74	SULAWESI TENGGARA	7403	KABUPATEN MUNA	740326	BONE	7403262006	BONE TONDO	0,5443	TERTINGGAL
17.184	74	SULAWESI TENGGARA	7403	KABUPATEN MUNA	740326	BONE	7403262007	BHONE KAINSETALA	0,5760	TERTINGGAL
17.185	74	SULAWESI TENGGARA	7403	KABUPATEN MUNA	740326	BONE	7403262008	BONE LOLIBU	0,5241	TERTINGGAL
17.186	74	SULAWESI TENGGARA	7403	KABUPATEN MUNA	740326	BONE	7403262010	MATOMBURA	0,5581	TERTINGGAL
17.187	74	SULAWESI TENGGARA	7403	KABUPATEN MUNA	740327	TONGKUNO	7403272006	LAKOLOGOU	0,5646	TERTINGGAL
17.188	74	SULAWESI TENGGARA	7403	KABUPATEN MUNA	740327	TONGKUNO	7403272015	WALENGKABHOLA	0,5854	TERTINGGAL
17.189	74	SULAWESI TENGGARA	7403	KABUPATEN MUNA	740327	TONGKUNO	7403272017	MATANOOE	0,5240	TERTINGGAL
17.190	74	SULAWESI TENGGARA	7403	KABUPATEN MUNA	740327	TONGKUNO	7403272019	KOTANO WUNA	0,5089	TERTINGGAL
17.191	74	SULAWESI TENGGARA	7403	KABUPATEN MUNA	740328	PASIR PUTIH	7403282001	KOGHOLIFANO	0,4713	SANGAT TERTINGGAL
17.192	74	SULAWESI TENGGARA	7403	KABUPATEN MUNA	740328	PASIR PUTIH	7403282002	POLA	0,5870	TERTINGGAL
17.193	74	SULAWESI TENGGARA	7403	KABUPATEN MUNA	740328	PASIR PUTIH	7403282007	KAMOSOPE	0,5370	TERTINGGAL
17.194	74	SULAWESI TENGGARA	7403	KABUPATEN MUNA	740328	PASIR PUTIH	7403282008	LIWUMETINGKI	0,5576	TERTINGGAL
17.195	74	SULAWESI TENGGARA	7403	KABUPATEN MUNA	740328	PASIR PUTIH	7403282009	LABULAWA	0,5146	TERTINGGAL
17.196	74	SULAWESI TENGGARA	7403	KABUPATEN MUNA	740328	PASIR PUTIH	7403282010	BUMBU	0,5030	TERTINGGAL
17.197	74	SULAWESI TENGGARA	7403	KABUPATEN MUNA	740330	KONTU KOWUNA	7403302001	KAFO FOO	0,5210	TERTINGGAL
17.198	74	SULAWESI TENGGARA	7403	KABUPATEN MUNA	740330	KONTU KOWUNA	7403302002	KAROO	0,5825	TERTINGGAL
17.199	74	SULAWESI TENGGARA	7403	KABUPATEN MUNA	740330	KONTU KOWUNA	7403302003	KILAMBIBITO	0,5668	TERTINGGAL
17.200	74	SULAWESI TENGGARA	7403	KABUPATEN MUNA	740330	KONTU KOWUNA	7403302004	BAHUTARA	0,5932	TERTINGGAL
17.201	74	SULAWESI TENGGARA	7403	KABUPATEN MUNA	740330	KONTU KOWUNA	7403302005	KONTU KOWUNA	0,5508	TERTINGGAL
17.202	74	SULAWESI TENGGARA	7403	KABUPATEN MUNA	740330	KONTU KOWUNA	7403302006	LAGHORIO	0,5613	TERTINGGAL
17.203	74	SULAWESI TENGGARA	7403	KABUPATEN MUNA	740331	MAROBO	7403312001	MAROBO	0,5673	TERTINGGAL
17.204	74	SULAWESI TENGGARA	7403	KABUPATEN MUNA	740331	MAROBO	7403312002	WADOLAO	0,5562	TERTINGGAL
17.205	74	SULAWESI TENGGARA	7403	KABUPATEN MUNA	740331	MAROBO	7403312003	PASIKUTA	0,4697	SANGAT TERTINGGAL
17.206	74	SULAWESI TENGGARA	7403	KABUPATEN MUNA	740331	MAROBO	7403312004	TAPITAPI	0,4505	SANGAT TERTINGGAL
17.207	74	SULAWESI TENGGARA	7403	KABUPATEN MUNA	740331	MAROBO	7403312005	POAROHA	0,5500	TERTINGGAL
17.208	74	SULAWESI TENGGARA	7403	KABUPATEN MUNA	740333	PASI KOLAGA	7403332001	KOLESE	0,5859	TERTINGGAL
17.209	74	SULAWESI TENGGARA	7403	KABUPATEN MUNA	740333	PASI KOLAGA	7403332002	TAMPUNABALE	0,5973	TERTINGGAL
17.210	74	SULAWESI TENGGARA	7403	KABUPATEN MUNA	740333	PASI KOLAGA	7403332003	MATA INDHA	0,5973	TERTINGGAL
17.211	74	SULAWESI TENGGARA	7403	KABUPATEN MUNA	740334	BATUKARA	7403342001	BONE BONE	0,5911	TERTINGGAL
17.212	74	SULAWESI TENGGARA	7403	KABUPATEN MUNA	740334	BATUKARA	7403342002	LANOBAKE	0,5687	TERTINGGAL
17.213	74	SULAWESI TENGGARA	7403	KABUPATEN MUNA	740334	BATUKARA	7403342003	MOOLO	0,5265	TERTINGGAL
17.214	74	SULAWESI TENGGARA	7403	KABUPATEN MUNA	740334	BATUKARA	7403342004	BALUARA	0,5971	TERTINGGAL
17.215	74	SULAWESI TENGGARA	7403	KABUPATEN MUNA	740337	TOWEA	7403372001	WANGKOLABU	0,5024	TERTINGGAL

NO	KODE PROVINSI	NAMA PROVINSI	KODE KABUPATEN	NAMA KABUPATEN	KODE KECAMATAN	NAMA KECAMATAN	KODE DESA	NAMA DESA	IDM	STATUS IDM
17.216	74	SULAWESI TENGGARA	7403	KABUPATEN MUNA	740337	TOWEA	7403372002	LAKARAMA	0,5116	TERTINGGAL
17.217	74	SULAWESI TENGGARA	7403	KABUPATEN MUNA	740337	TOWEA	7403372003	MOASI	0,5338	TERTINGGAL
17.218	74	SULAWESI TENGGARA	7403	KABUPATEN MUNA	740337	TOWEA	7403372004	RENDU	0,4870	SANGAT TERTINGGAL
17.219	74	SULAWESI TENGGARA	7403	KABUPATEN MUNA	740337	TOWEA	7403372005	BHONTU-BHONTU	0,4665	SANGAT TERTINGGAL
17.220	74	SULAWESI TENGGARA	7404	KABUPATEN BUTON	740411	PASARWAJO	7404112002	WAANGU-ANGU	0,5905	TERTINGGAL
17.221	74	SULAWESI TENGGARA	7404	KABUPATEN BUTON	740411	PASARWAJO	7404112008	WINNING	0,5825	TERTINGGAL
17.222	74	SULAWESI TENGGARA	7404	KABUPATEN BUTON	740411	PASARWAJO	7404112030	MANTOWU	0,5679	TERTINGGAL
17.223	74	SULAWESI TENGGARA	7404	KABUPATEN BUTON	740422	KAPONTORI	7404222002	WAKALAMBE	0,5843	TERTINGGAL
17.224	74	SULAWESI TENGGARA	7404	KABUPATEN BUTON	740422	KAPONTORI	7404222003	BONEATIRO	0,5967	TERTINGGAL
17.225	74	SULAWESI TENGGARA	7404	KABUPATEN BUTON	740422	KAPONTORI	7404222007	TODANGA	0,5927	TERTINGGAL
17.226	74	SULAWESI TENGGARA	7404	KABUPATEN BUTON	740422	KAPONTORI	7404222008	TUANGILA	0,5821	TERTINGGAL
17.227	74	SULAWESI TENGGARA	7404	KABUPATEN BUTON	740422	KAPONTORI	7404222009	WAONDO WOLIO	0,5821	TERTINGGAL
17.228	74	SULAWESI TENGGARA	7404	KABUPATEN BUTON	740422	KAPONTORI	7404222010	BUKIT ASRI	0,5824	TERTINGGAL
17.229	74	SULAWESI TENGGARA	7404	KABUPATEN BUTON	740422	KAPONTORI	7404222011	KAMELANTA	0,5805	TERTINGGAL
17.230	74	SULAWESI TENGGARA	7404	KABUPATEN BUTON	740422	KAPONTORI	7404222012	LAMBUSANGO TIMUR	0,5895	TERTINGGAL
17.231	74	SULAWESI TENGGARA	7404	KABUPATEN BUTON	740422	KAPONTORI	7404222013	WAKULI	0,5765	TERTINGGAL
17.232	74	SULAWESI TENGGARA	7404	KABUPATEN BUTON	740422	KAPONTORI	7404222015	WAMBULU	0,5805	TERTINGGAL
17.233	74	SULAWESI TENGGARA	7404	KABUPATEN BUTON	740422	KAPONTORI	7404222017	BONEATIRO BARAT	0,5799	TERTINGGAL
17.234	74	SULAWESI TENGGARA	7404	KABUPATEN BUTON	740423	LASALIMU	7404232002	WAOLEONA	0,5914	TERTINGGAL
17.235	74	SULAWESI TENGGARA	7404	KABUPATEN BUTON	740423	LASALIMU	7404232003	LAWELE	0,5894	TERTINGGAL
17.236	74	SULAWESI TENGGARA	7404	KABUPATEN BUTON	740423	LASALIMU	7404232004	SUANDALA	0,5078	TERTINGGAL
17.237	74	SULAWESI TENGGARA	7404	KABUPATEN BUTON	740423	LASALIMU	7404232006	LASEMBANGI	0,5389	TERTINGGAL
17.238	74	SULAWESI TENGGARA	7404	KABUPATEN BUTON	740423	LASALIMU	7404232007	BONELALO	0,5357	TERTINGGAL
17.239	74	SULAWESI TENGGARA	7404	KABUPATEN BUTON	740423	LASALIMU	7404232010	SRIBATARA	0,5711	TERTINGGAL
17.240	74	SULAWESI TENGGARA	7404	KABUPATEN BUTON	740423	LASALIMU	7404232011	TOGOMANGURA	0,5595	TERTINGGAL
17.241	74	SULAWESI TENGGARA	7404	KABUPATEN BUTON	740423	LASALIMU	7404232014	TALAGA BARU	0,5484	TERTINGGAL
17.242	74	SULAWESI TENGGARA	7404	KABUPATEN BUTON	740423	LASALIMU	7404232015	NAMBO	0,5930	TERTINGGAL
17.243	74	SULAWESI TENGGARA	7404	KABUPATEN BUTON	740424	LASALIMU SELATAN	7404242008	MOPAANO	0,5362	TERTINGGAL
17.244	74	SULAWESI TENGGARA	7404	KABUPATEN BUTON	740424	LASALIMU SELATAN	7404242012	SIONTAPINA	0,5968	TERTINGGAL
17.245	74	SULAWESI TENGGARA	7404	KABUPATEN BUTON	740424	LASALIMU SELATAN	7404242017	HARAPAN JAYA	0,5237	TERTINGGAL
17.246	74	SULAWESI TENGGARA	7404	KABUPATEN BUTON	740424	LASALIMU SELATAN	7404242018	SANGIA ARANO	0,4748	SANGAT TERTINGGAL
17.247	74	SULAWESI TENGGARA	7404	KABUPATEN BUTON	740424	LASALIMU SELATAN	7404242019	MEGABAHARI	0,5733	TERTINGGAL
17.248	74	SULAWESI TENGGARA	7404	KABUPATEN BUTON	740424	LASALIMU SELATAN	7404242020	SUMBER AGUNG	0,5638	TERTINGGAL
17.249	74	SULAWESI TENGGARA	7404	KABUPATEN BUTON	740424	LASALIMU SELATAN	7404242021	REJO SARI	0,5057	TERTINGGAL
17.250	74	SULAWESI TENGGARA	7404	KABUPATEN BUTON	740427	SIOTAPINA	7404272005	KUMBEWAHA	0,5802	TERTINGGAL
17.251	74	SULAWESI TENGGARA	7404	KABUPATEN BUTON	740427	SIOTAPINA	7404272007	LABUANDIRI	0,5787	TERTINGGAL
17.252	74	SULAWESI TENGGARA	7404	KABUPATEN BUTON	740427	SIOTAPINA	7404272008	KARYA JAYA	0,5913	TERTINGGAL
17.253	74	SULAWESI TENGGARA	7404	KABUPATEN BUTON	740427	SIOTAPINA	7404272011	BAHARI MAKMUR	0,5800	TERTINGGAL
17.254	74	SULAWESI TENGGARA	7404	KABUPATEN BUTON	740428	WOLOWA	7404282005	SUKA MAJU	0,5486	TERTINGGAL
17.255	74	SULAWESI TENGGARA	7404	KABUPATEN BUTON	740428	WOLOWA	7404282006	BUNGI	0,5754	TERTINGGAL
17.256	74	SULAWESI TENGGARA	7404	KABUPATEN BUTON	740429	WABULA	7404292003	WASAMPELA	0,5884	TERTINGGAL
17.257	74	SULAWESI TENGGARA	7404	KABUPATEN BUTON	740429	WABULA	7404292005	KOHOLIMEMBONA	0,5300	TERTINGGAL
17.258	74	SULAWESI TENGGARA	7404	KABUPATEN BUTON	740429	WABULA	7404292007	BAJO BAHARI	0,4810	SANGAT TERTINGGAL
17.259	74	SULAWESI TENGGARA	7405	KABUPATEN KONAWE SELATAN	740501	TINANGGEEA	7405012009	WADONGGO	0,5748	TERTINGGAL
17.260	74	SULAWESI TENGGARA	7405	KABUPATEN KONAWE SELATAN	740501	TINANGGEEA	7405012010	BUNGIN PERMAI	0,4733	SANGAT TERTINGGAL
17.261	74	SULAWESI TENGGARA	7405	KABUPATEN KONAWE SELATAN	740501	TINANGGEEA	7405012014	PALOTAWO	0,5826	TERTINGGAL
17.262	74	SULAWESI TENGGARA	7405	KABUPATEN KONAWE SELATAN	740501	TINANGGEEA	7405012019	LALONGGASU	0,5622	TERTINGGAL
17.263	74	SULAWESI TENGGARA	7405	KABUPATEN KONAWE SELATAN	740501	TINANGGEEA	7405012023	TOROKERU	0,5560	TERTINGGAL
17.264	74	SULAWESI TENGGARA	7405	KABUPATEN KONAWE SELATAN	740501	TINANGGEEA	7405012024	LAPULU	0,5895	TERTINGGAL
17.265	74	SULAWESI TENGGARA	7405	KABUPATEN KONAWE SELATAN	740501	TINANGGEEA	7405012029	LANOWULU	0,5529	TERTINGGAL
17.266	74	SULAWESI TENGGARA	7405	KABUPATEN KONAWE SELATAN	740501	TINANGGEEA	7405012030	LALO WATU	0,5262	TERTINGGAL
17.267	74	SULAWESI TENGGARA	7405	KABUPATEN KONAWE SELATAN	740501	TINANGGEEA	7405012033	WUNDUMBOLO	0,5768	TERTINGGAL
17.268	74	SULAWESI TENGGARA	7405	KABUPATEN KONAWE SELATAN	740501	TINANGGEEA	7405012034	PANGGOOSI	0,5722	TERTINGGAL
17.269	74	SULAWESI TENGGARA	7405	KABUPATEN KONAWE SELATAN	740501	TINANGGEEA	7405012037	LASUAI	0,5470	TERTINGGAL
17.270	74	SULAWESI TENGGARA	7405	KABUPATEN KONAWE SELATAN	740501	TINANGGEEA	7405012038	MATAMBAWI	0,5692	TERTINGGAL



NO	KODE PROVINSI	NAMA PROVINSI	KODE KABUPATEN	NAMA KABUPATEN	KODE KECAMATAN	NAMA KECAMATAN	KODE DESA	NAMA DESA	IDM	STATUS IDM
17.271	74	SULAWESI TENGGARA	7405	KABUPATEN KONAWE SELATAN	740501	TINANGGEA	7405012039	MATANDAH	0,5686	TERTINGGAL
17.272	74	SULAWESI TENGGARA	7405	KABUPATEN KONAWE SELATAN	740502	ANGATA	7405022004	LAMOEN	0,5860	TERTINGGAL
17.273	74	SULAWESI TENGGARA	7405	KABUPATEN KONAWE SELATAN	740502	ANGATA	7405022005	PUUSANGGULA	0,5630	TERTINGGAL
17.274	74	SULAWESI TENGGARA	7405	KABUPATEN KONAWE SELATAN	740502	ANGATA	7405022007	SANDEY	0,5764	TERTINGGAL
17.275	74	SULAWESI TENGGARA	7405	KABUPATEN KONAWE SELATAN	740502	ANGATA	7405022012	PUUNGONI	0,5835	TERTINGGAL
17.276	74	SULAWESI TENGGARA	7405	KABUPATEN KONAWE SELATAN	740502	ANGATA	7405022014	PUUROE	0,5505	TERTINGGAL
17.277	74	SULAWESI TENGGARA	7405	KABUPATEN KONAWE SELATAN	740502	ANGATA	7405022016	KASEBO	0,5687	TERTINGGAL
17.278	74	SULAWESI TENGGARA	7405	KABUPATEN KONAWE SELATAN	740502	ANGATA	7405022017	MATAIWOL	0,5730	TERTINGGAL
17.279	74	SULAWESI TENGGARA	7405	KABUPATEN KONAWE SELATAN	740502	ANGATA	7405022018	ANGATA	0,5681	TERTINGGAL
17.280	74	SULAWESI TENGGARA	7405	KABUPATEN KONAWE SELATAN	740502	ANGATA	7405022019	PUDAMBU	0,5651	TERTINGGAL
17.281	74	SULAWESI TENGGARA	7405	KABUPATEN KONAWE SELATAN	740502	ANGATA	7405022020	MATABONDU	0,5610	TERTINGGAL
17.282	74	SULAWESI TENGGARA	7405	KABUPATEN KONAWE SELATAN	740502	ANGATA	7405022040	MOKOAU	0,5075	TERTINGGAL
17.283	74	SULAWESI TENGGARA	7405	KABUPATEN KONAWE SELATAN	740502	ANGATA	7405022041	BOLOSO	0,5571	TERTINGGAL
17.284	74	SULAWESI TENGGARA	7405	KABUPATEN KONAWE SELATAN	740502	ANGATA	7405022042	PUULIPU	0,5627	TERTINGGAL
17.285	74	SULAWESI TENGGARA	7405	KABUPATEN KONAWE SELATAN	740502	ANGATA	7405022043	LANGGEA INDAH	0,5937	TERTINGGAL
17.286	74	SULAWESI TENGGARA	7405	KABUPATEN KONAWE SELATAN	740504	PALANGGA	7405042003	AOSOLE	0,5689	TERTINGGAL
17.287	74	SULAWESI TENGGARA	7405	KABUPATEN KONAWE SELATAN	740504	PALANGGA	7405042019	WATUMEREMBE	0,5879	TERTINGGAL
17.288	74	SULAWESI TENGGARA	7405	KABUPATEN KONAWE SELATAN	740504	PALANGGA	7405042022	WAWOURU	0,5917	TERTINGGAL
17.289	74	SULAWESI TENGGARA	7405	KABUPATEN KONAWE SELATAN	740504	PALANGGA	7405042025	ALAKAYA	0,5803	TERTINGGAL
17.290	74	SULAWESI TENGGARA	7405	KABUPATEN KONAWE SELATAN	740504	PALANGGA	7405042030	KAPUJAYA	0,5821	TERTINGGAL
17.291	74	SULAWESI TENGGARA	7405	KABUPATEN KONAWE SELATAN	740504	PALANGGA	7405042031	WATUDEMBA	0,5629	TERTINGGAL
17.292	74	SULAWESI TENGGARA	7405	KABUPATEN KONAWE SELATAN	740504	PALANGGA	7405042032	SANGGI-SANGGI	0,5949	TERTINGGAL
17.293	74	SULAWESI TENGGARA	7405	KABUPATEN KONAWE SELATAN	740505	LANDONO	7405052028	WONUA KOA	0,5597	TERTINGGAL
17.294	74	SULAWESI TENGGARA	7405	KABUPATEN KONAWE SELATAN	740506	LAINEA	7405062020	AOROO	0,5989	TERTINGGAL
17.295	74	SULAWESI TENGGARA	7405	KABUPATEN KONAWE SELATAN	740506	LAINEA	7405062025	MOLINESE	0,5632	TERTINGGAL
17.296	74	SULAWESI TENGGARA	7405	KABUPATEN KONAWE SELATAN	740506	LAINEA	7405062026	POLEWALI	0,5726	TERTINGGAL
17.297	74	SULAWESI TENGGARA	7405	KABUPATEN KONAWE SELATAN	740506	LAINEA	7405062027	BANGUN JAYA	0,5862	TERTINGGAL
17.298	74	SULAWESI TENGGARA	7405	KABUPATEN KONAWE SELATAN	740506	LAINEA	7405062028	KALO-KALO	0,5857	TERTINGGAL
17.299	74	SULAWESI TENGGARA	7405	KABUPATEN KONAWE SELATAN	740507	KONDA	7405072019	LALOWIU	0,5686	TERTINGGAL
17.300	74	SULAWESI TENGGARA	7405	KABUPATEN KONAWE SELATAN	740507	KONDA	7405072020	AMOHALO	0,5340	TERTINGGAL
17.301	74	SULAWESI TENGGARA	7405	KABUPATEN KONAWE SELATAN	740509	KOLONO	7405092003	LANGGOWALA	0,5100	TERTINGGAL
17.302	74	SULAWESI TENGGARA	7405	KABUPATEN KONAWE SELATAN	740509	KOLONO	7405092005	MATANDAH	0,5227	TERTINGGAL
17.303	74	SULAWESI TENGGARA	7405	KABUPATEN KONAWE SELATAN	740509	KOLONO	7405092007	MATAIWOL	0,5321	TERTINGGAL
17.304	74	SULAWESI TENGGARA	7405	KABUPATEN KONAWE SELATAN	740509	KOLONO	7405092008	TIRAOSU	0,5619	TERTINGGAL
17.305	74	SULAWESI TENGGARA	7405	KABUPATEN KONAWE SELATAN	740509	KOLONO	7405092009	MONDOE JAYA	0,5506	TERTINGGAL
17.306	74	SULAWESI TENGGARA	7405	KABUPATEN KONAWE SELATAN	740509	KOLONO	7405092013	MELETUMBO	0,5430	TERTINGGAL
17.307	74	SULAWESI TENGGARA	7405	KABUPATEN KONAWE SELATAN	740509	KOLONO	7405092014	RODA	0,5600	TERTINGGAL
17.308	74	SULAWESI TENGGARA	7405	KABUPATEN KONAWE SELATAN	740509	KOLONO	7405092016	LAMAPU	0,5619	TERTINGGAL
17.309	74	SULAWESI TENGGARA	7405	KABUPATEN KONAWE SELATAN	740509	KOLONO	7405092025	ANDINETE	0,5903	TERTINGGAL
17.310	74	SULAWESI TENGGARA	7405	KABUPATEN KONAWE SELATAN	740509	KOLONO	7405092028	ALOSI	0,5919	TERTINGGAL
17.311	74	SULAWESI TENGGARA	7405	KABUPATEN KONAWE SELATAN	740509	KOLONO	7405092029	SILEA	0,5503	TERTINGGAL
17.312	74	SULAWESI TENGGARA	7405	KABUPATEN KONAWE SELATAN	740509	KOLONO	7405092031	SARANDUA	0,4997	TERTINGGAL
17.313	74	SULAWESI TENGGARA	7405	KABUPATEN KONAWE SELATAN	740510	MORAMO	7405102014	BAKUTARA	0,5676	TERTINGGAL
17.314	74	SULAWESI TENGGARA	7405	KABUPATEN KONAWE SELATAN	740510	MORAMO	7405102015	LAKOMEA	0,5376	TERTINGGAL
17.315	74	SULAWESI TENGGARA	7405	KABUPATEN KONAWE SELATAN	740510	MORAMO	7405102017	LAMBOO	0,5178	TERTINGGAL
17.316	74	SULAWESI TENGGARA	7405	KABUPATEN KONAWE SELATAN	740510	MORAMO	7405102020	ULUSENA	0,5270	TERTINGGAL
17.317	74	SULAWESI TENGGARA	7405	KABUPATEN KONAWE SELATAN	740510	MORAMO	7405102021	PENAMBEA BARATA	0,5221	TERTINGGAL
17.318	74	SULAWESI TENGGARA	7405	KABUPATEN KONAWE SELATAN	740510	MORAMO	7405102022	WOWOSUNGU	0,4586	SANGAT TERTINGGAL
17.319	74	SULAWESI TENGGARA	7405	KABUPATEN KONAWE SELATAN	740510	MORAMO	7405102023	WAWONDENGI	0,5768	TERTINGGAL
17.320	74	SULAWESI TENGGARA	7405	KABUPATEN KONAWE SELATAN	740510	MORAMO	7405102026	WONUA JAYA	0,5587	TERTINGGAL
17.321	74	SULAWESI TENGGARA	7405	KABUPATEN KONAWE SELATAN	740510	MORAMO	7405102027	BISIKORI	0,5935	TERTINGGAL
17.322	74	SULAWESI TENGGARA	7405	KABUPATEN KONAWE SELATAN	740510	MORAMO	7405102028	RANOOHA RAYA	0,5956	TERTINGGAL
17.323	74	SULAWESI TENGGARA	7405	KABUPATEN KONAWE SELATAN	740510	MORAMO	7405102029	SELABANGGA	0,5767	TERTINGGAL
17.324	74	SULAWESI TENGGARA	7405	KABUPATEN KONAWE SELATAN	740511	LAONTI	7405112001	LABAUN BEROPA	0,4827	SANGAT TERTINGGAL
17.325	74	SULAWESI TENGGARA	7405	KABUPATEN KONAWE SELATAN	740511	LAONTI	7405112002	TAMBOLOSU	0,5360	TERTINGGAL

NO	KODE PROVINSI	NAMA PROVINSI	KODE KABUPATEN	NAMA KABUPATEN	KODE KECAMATAN	NAMA KECAMATAN	KODE DESA	NAMA DESA	IDM	STATUS IDM
17.326	74	SULAWESI TENGGARA	7405	KABUPATEN KONAWE SELATAN	740511	LAONTI	7405112003	WORU WORU	0,4367	SANGAT TERTINGGAL
17.327	74	SULAWESI TENGGARA	7405	KABUPATEN KONAWE SELATAN	740511	LAONTI	7405112004	TAMBEANGA	0,4440	SANGAT TERTINGGAL
17.328	74	SULAWESI TENGGARA	7405	KABUPATEN KONAWE SELATAN	740511	LAONTI	7405112005	LABOTAONE	0,4405	SANGAT TERTINGGAL
17.329	74	SULAWESI TENGGARA	7405	KABUPATEN KONAWE SELATAN	740511	LAONTI	7405112006	BATU JAYA	0,4978	TERTINGGAL
17.330	74	SULAWESI TENGGARA	7405	KABUPATEN KONAWE SELATAN	740511	LAONTI	7405112007	NAMU	0,5560	TERTINGGAL
17.331	74	SULAWESI TENGGARA	7405	KABUPATEN KONAWE SELATAN	740511	LAONTI	7405112008	MALARINGGI	0,4943	TERTINGGAL
17.332	74	SULAWESI TENGGARA	7405	KABUPATEN KONAWE SELATAN	740511	LAONTI	7405112009	TUE TUE	0,5692	TERTINGGAL
17.333	74	SULAWESI TENGGARA	7405	KABUPATEN KONAWE SELATAN	740511	LAONTI	7405112010	SANGI SANGI	0,5300	TERTINGGAL
17.334	74	SULAWESI TENGGARA	7405	KABUPATEN KONAWE SELATAN	740511	LAONTI	7405112011	ULU SAWA	0,5300	TERTINGGAL
17.335	74	SULAWESI TENGGARA	7405	KABUPATEN KONAWE SELATAN	740511	LAONTI	7405112012	LAWISATA	0,5614	TERTINGGAL
17.336	74	SULAWESI TENGGARA	7405	KABUPATEN KONAWE SELATAN	740511	LAONTI	7405112013	KONDONO	0,5221	TERTINGGAL
17.337	74	SULAWESI TENGGARA	7405	KABUPATEN KONAWE SELATAN	740511	LAONTI	7405112014	PEO INDAH	0,4546	SANGAT TERTINGGAL
17.338	74	SULAWESI TENGGARA	7405	KABUPATEN KONAWE SELATAN	740511	LAONTI	7405112015	PUUDIRANGGA	0,5205	TERTINGGAL
17.339	74	SULAWESI TENGGARA	7405	KABUPATEN KONAWE SELATAN	740511	LAONTI	7405112016	CEMPEDAK	0,4997	TERTINGGAL
17.340	74	SULAWESI TENGGARA	7405	KABUPATEN KONAWE SELATAN	740511	LAONTI	7405112017	LAONTI	0,5108	TERTINGGAL
17.341	74	SULAWESI TENGGARA	7405	KABUPATEN KONAWE SELATAN	740511	LAONTI	7405112018	RUMBI-RUMBI	0,4799	SANGAT TERTINGGAL
17.342	74	SULAWESI TENGGARA	7405	KABUPATEN KONAWE SELATAN	740511	LAONTI	7405112020	WANDAHA	0,5543	TERTINGGAL
17.343	74	SULAWESI TENGGARA	7405	KABUPATEN KONAWE SELATAN	740512	LALEMBUU	7405122007	PUUNANGGA	0,5749	TERTINGGAL
17.344	74	SULAWESI TENGGARA	7405	KABUPATEN KONAWE SELATAN	740512	LALEMBUU	7405122008	TETEINEA	0,5021	TERTINGGAL
17.345	74	SULAWESI TENGGARA	7405	KABUPATEN KONAWE SELATAN	740512	LALEMBUU	7405122010	LELEMBU JAYA	0,5705	TERTINGGAL
17.346	74	SULAWESI TENGGARA	7405	KABUPATEN KONAWE SELATAN	740512	LALEMBUU	7405122016	TOMBELEU	0,5649	TERTINGGAL
17.347	74	SULAWESI TENGGARA	7405	KABUPATEN KONAWE SELATAN	740512	LALEMBUU	7405122018	LALOUESAMBA	0,5841	TERTINGGAL
17.348	74	SULAWESI TENGGARA	7405	KABUPATEN KONAWE SELATAN	740513	BENUA	7405132001	LAMARA	0,5973	TERTINGGAL
17.349	74	SULAWESI TENGGARA	7405	KABUPATEN KONAWE SELATAN	740513	BENUA	7405132003	BENUA UTAMA	0,5806	TERTINGGAL
17.350	74	SULAWESI TENGGARA	7405	KABUPATEN KONAWE SELATAN	740513	BENUA	7405132009	TETEHAKA	0,5938	TERTINGGAL
17.351	74	SULAWESI TENGGARA	7405	KABUPATEN KONAWE SELATAN	740513	BENUA	7405132010	AWALO	0,5764	TERTINGGAL
17.352	74	SULAWESI TENGGARA	7405	KABUPATEN KONAWE SELATAN	740513	BENUA	7405132011	KOSAMBI	0,5573	TERTINGGAL
17.353	74	SULAWESI TENGGARA	7405	KABUPATEN KONAWE SELATAN	740514	PALANGGA SELATAN	7405142002	LAKARA	0,5882	TERTINGGAL
17.354	74	SULAWESI TENGGARA	7405	KABUPATEN KONAWE SELATAN	740514	PALANGGA SELATAN	7405142004	ULU LAKARA	0,5808	TERTINGGAL
17.355	74	SULAWESI TENGGARA	7405	KABUPATEN KONAWE SELATAN	740514	PALANGGA SELATAN	7405142006	WAWO WONUA	0,5748	TERTINGGAL
17.356	74	SULAWESI TENGGARA	7405	KABUPATEN KONAWE SELATAN	740514	PALANGGA SELATAN	7405142007	WATU RAPA	0,5922	TERTINGGAL
17.357	74	SULAWESI TENGGARA	7405	KABUPATEN KONAWE SELATAN	740514	PALANGGA SELATAN	7405142009	LALOWUA	0,5730	TERTINGGAL
17.358	74	SULAWESI TENGGARA	7405	KABUPATEN KONAWE SELATAN	740514	PALANGGA SELATAN	7405142010	MONDOE	0,5919	TERTINGGAL
17.359	74	SULAWESI TENGGARA	7405	KABUPATEN KONAWE SELATAN	740515	MOWILA	7405152007	RANOAOA	0,5737	TERTINGGAL
17.360	74	SULAWESI TENGGARA	7405	KABUPATEN KONAWE SELATAN	740515	MOWILA	7405152011	PUDAHOA	0,5516	TERTINGGAL
17.361	74	SULAWESI TENGGARA	7405	KABUPATEN KONAWE SELATAN	740515	MOWILA	7405152015	WANUAKONGGA	0,5506	TERTINGGAL
17.362	74	SULAWESI TENGGARA	7405	KABUPATEN KONAWE SELATAN	740515	MOWILA	7405152017	LAMEBARA	0,5356	TERTINGGAL
17.363	74	SULAWESI TENGGARA	7405	KABUPATEN KONAWE SELATAN	740515	MOWILA	7405152018	TETESINGI	0,5918	TERTINGGAL
17.364	74	SULAWESI TENGGARA	7405	KABUPATEN KONAWE SELATAN	740515	MOWILA	7405152020	WONUA MONAPA	0,5405	TERTINGGAL
17.365	74	SULAWESI TENGGARA	7405	KABUPATEN KONAWE SELATAN	740518	WOLASI	7405182001	WOLASI	0,5621	TERTINGGAL
17.366	74	SULAWESI TENGGARA	7405	KABUPATEN KONAWE SELATAN	740518	WOLASI	7405182003	AMOITO JAYA	0,5975	TERTINGGAL
17.367	74	SULAWESI TENGGARA	7405	KABUPATEN KONAWE SELATAN	740519	LAEYA	7405192015	ANGGOROBOTI	0,5873	TERTINGGAL
17.368	74	SULAWESI TENGGARA	7405	KABUPATEN KONAWE SELATAN	740519	LAEYA	7405192016	WONUA KONGGA	0,5197	TERTINGGAL
17.369	74	SULAWESI TENGGARA	7405	KABUPATEN KONAWE SELATAN	740519	LAEYA	7405192017	PUUWULO	0,5689	TERTINGGAL
17.370	74	SULAWESI TENGGARA	7405	KABUPATEN KONAWE SELATAN	740520	BAITO	7405202001	AMOSARA	0,5730	TERTINGGAL
17.371	74	SULAWESI TENGGARA	7405	KABUPATEN KONAWE SELATAN	740520	BAITO	7405202003	MATABUBU	0,5616	TERTINGGAL
17.372	74	SULAWESI TENGGARA	7405	KABUPATEN KONAWE SELATAN	740520	BAITO	7405202004	MEKAR JAYA	0,5935	TERTINGGAL
17.373	74	SULAWESI TENGGARA	7405	KABUPATEN KONAWE SELATAN	740520	BAITO	7405202005	SAMBAHULE	0,5489	TERTINGGAL
17.374	74	SULAWESI TENGGARA	7405	KABUPATEN KONAWE SELATAN	740520	BAITO	7405202008	AHUANGGULURI	0,5862	TERTINGGAL
17.375	74	SULAWESI TENGGARA	7405	KABUPATEN KONAWE SELATAN	740521	BASALA	7405212001	IWOIMENDORO	0,5657	TERTINGGAL
17.376	74	SULAWESI TENGGARA	7405	KABUPATEN KONAWE SELATAN	740521	BASALA	7405212002	EPEESI	0,5318	TERTINGGAL
17.377	74	SULAWESI TENGGARA	7405	KABUPATEN KONAWE SELATAN	740521	BASALA	7405212003	LERE	0,5278	TERTINGGAL
17.378	74	SULAWESI TENGGARA	7405	KABUPATEN KONAWE SELATAN	740521	BASALA	7405212005	LAMBANDIA	0,5708	TERTINGGAL
17.379	74	SULAWESI TENGGARA	7405	KABUPATEN KONAWE SELATAN	740521	BASALA	7405212006	POLO POLOLI	0,5654	TERTINGGAL
17.380	74	SULAWESI TENGGARA	7405	KABUPATEN KONAWE SELATAN	740521	BASALA	7405212008	TOMBEKUKU	0,5789	TERTINGGAL



NO	KODE PROVINSI	NAMA PROVINSI	KODE KABUPATEN	NAMA KABUPATEN	KODE KECAMATAN	NAMA KECAMATAN	KODE DESA	NAMA DESA	IDM	STATUS IDM
17.381	74	SULAWESI TENGGARA	7405	KABUPATEN KONAWE SELATAN	740521	BASALA	7405212009	TEPOROMBUA	0,5689	TERTINGGAL
17.382	74	SULAWESI TENGGARA	7405	KABUPATEN KONAWE SELATAN	740522	RANOMEETO BARAT	7405222004	LAIKANDONGA	0,5978	TERTINGGAL
17.383	74	SULAWESI TENGGARA	7405	KABUPATEN KONAWE SELATAN	740522	RANOMEETO BARAT	7405222009	TUNDUNO	0,5897	TERTINGGAL
17.384	74	SULAWESI TENGGARA	7405	KABUPATEN KONAWE SELATAN	740523	KOLONO TIMUR	7405232009	UNESE	0,5314	TERTINGGAL
17.385	74	SULAWESI TENGGARA	7405	KABUPATEN KONAWE SELATAN	740523	KOLONO TIMUR	7405232010	NGGAPULU	0,5462	TERTINGGAL
17.386	74	SULAWESI TENGGARA	7405	KABUPATEN KONAWE SELATAN	740524	SABULAKOA	7405242001	BULAKOA	0,5205	TERTINGGAL
17.387	74	SULAWESI TENGGARA	7405	KABUPATEN KONAWE SELATAN	740524	SABULAKOA	7405242002	LUMBINGA	0,5575	TERTINGGAL
17.388	74	SULAWESI TENGGARA	7405	KABUPATEN KONAWE SELATAN	740524	SABULAKOA	7405242003	TENGGABO	0,5400	TERTINGGAL
17.389	74	SULAWESI TENGGARA	7405	KABUPATEN KONAWE SELATAN	740524	SABULAKOA	7405242004	TU-WATU	0,5297	TERTINGGAL
17.390	74	SULAWESI TENGGARA	7405	KABUPATEN KONAWE SELATAN	740524	SABULAKOA	7405242005	ROONUA	0,5224	TERTINGGAL
17.391	74	SULAWESI TENGGARA	7405	KABUPATEN KONAWE SELATAN	740524	SABULAKOA	7405242006	U SABULAKOA	0,5779	TERTINGGAL
17.392	74	SULAWESI TENGGARA	7405	KABUPATEN KONAWE SELATAN	740524	SABULAKOA	7405242007	ARIA	0,5454	TERTINGGAL
17.393	74	SULAWESI TENGGARA	7405	KABUPATEN KONAWE SELATAN	740524	SABULAKOA	7405242008	WOBENDE	0,5584	TERTINGGAL
17.394	74	SULAWESI TENGGARA	7405	KABUPATEN KONAWE SELATAN	740525	ANDOOLO BARAT	7405252001	PAWU	0,5837	TERTINGGAL
17.395	74	SULAWESI TENGGARA	7405	KABUPATEN KONAWE SELATAN	740525	ANDOOLO BARAT	7405252002	ESE	0,5779	TERTINGGAL
17.396	74	SULAWESI TENGGARA	7405	KABUPATEN KONAWE SELATAN	740525	ANDOOLO BARAT	7405252003	KENGASU	0,5443	TERTINGGAL
17.397	74	SULAWESI TENGGARA	7405	KABUPATEN KONAWE SELATAN	740525	ANDOOLO BARAT	7405252004	TUMOKALA	0,5538	TERTINGGAL
17.398	74	SULAWESI TENGGARA	7405	KABUPATEN KONAWE SELATAN	740525	ANDOOLO BARAT	7405252005	TAUPE	0,5727	TERTINGGAL
17.399	74	SULAWESI TENGGARA	7405	KABUPATEN KONAWE SELATAN	740525	ANDOOLO BARAT	7405252007	WOBENDE	0,5895	TERTINGGAL
17.400	74	SULAWESI TENGGARA	7405	KABUPATEN KONAWE SELATAN	740525	ANDOOLO BARAT	7405252009	UNDOHO	0,5945	TERTINGGAL
17.401	74	SULAWESI TENGGARA	7406	KABUPATEN BOMBANA	740601	POLEANG	7406012009	POKORUMBA	0,5099	TERTINGGAL
17.402	74	SULAWESI TENGGARA	7406	KABUPATEN BOMBANA	740601	POLEANG	7406012011	PALLIMAE	0,5635	TERTINGGAL
17.403	74	SULAWESI TENGGARA	7406	KABUPATEN BOMBANA	740601	POLEANG	7406012018	SALOSA	0,4965	TERTINGGAL
17.404	74	SULAWESI TENGGARA	7406	KABUPATEN BOMBANA	740601	POLEANG	7406012019	MATIRO WALIE	0,5430	TERTINGGAL
17.405	74	SULAWESI TENGGARA	7406	KABUPATEN BOMBANA	740603	RAROWATU	7406032001	RAU RAU	0,5565	TERTINGGAL
17.406	74	SULAWESI TENGGARA	7406	KABUPATEN BOMBANA	740603	RAROWATU	7406032008	LADUMPI	0,5862	TERTINGGAL
17.407	74	SULAWESI TENGGARA	7406	KABUPATEN BOMBANA	740603	RAROWATU	7406032009	RAROWATU	0,5359	TERTINGGAL
17.408	74	SULAWESI TENGGARA	7406	KABUPATEN BOMBANA	740603	RAROWATU	7406032012	PANGKURI	0,5660	TERTINGGAL
17.409	74	SULAWESI TENGGARA	7406	KABUPATEN BOMBANA	740603	RAROWATU	7406032013	LAMPEANTANI	0,5694	TERTINGGAL
17.410	74	SULAWESI TENGGARA	7406	KABUPATEN BOMBANA	740603	RAROWATU	7406032014	WATU KALANGKARI	0,5935	TERTINGGAL
17.411	74	SULAWESI TENGGARA	7406	KABUPATEN BOMBANA	740603	RAROWATU	7406032015	TAHI ITE	0,5930	TERTINGGAL
17.412	74	SULAWESI TENGGARA	7406	KABUPATEN BOMBANA	740606	KABAENA TIMUR	7406062005	WUMBUBURO	0,5446	TERTINGGAL
17.413	74	SULAWESI TENGGARA	7406	KABUPATEN BOMBANA	740606	KABAENA TIMUR	7406062006	BALO	0,5575	TERTINGGAL
17.414	74	SULAWESI TENGGARA	7406	KABUPATEN BOMBANA	740606	KABAENA TIMUR	7406062007	TOLI-TOLI	0,5818	TERTINGGAL
17.415	74	SULAWESI TENGGARA	7406	KABUPATEN BOMBANA	740606	KABAENA TIMUR	7406062008	TAPUHAKA	0,5299	TERTINGGAL
17.416	74	SULAWESI TENGGARA	7406	KABUPATEN BOMBANA	740606	KABAENA TIMUR	7406062011	BUNGI-BUNGI	0,5256	TERTINGGAL
17.417	74	SULAWESI TENGGARA	7406	KABUPATEN BOMBANA	740607	POLEANG BARAT	7406072001	BABAMOLINGKU	0,4759	SANGAT TERTINGGAL
17.418	74	SULAWESI TENGGARA	7406	KABUPATEN BOMBANA	740607	POLEANG BARAT	7406072002	TOARI BOMBANA	0,5260	TERTINGGAL
17.419	74	SULAWESI TENGGARA	7406	KABUPATEN BOMBANA	740607	POLEANG BARAT	7406072008	BALASARI	0,4641	SANGAT TERTINGGAL
17.420	74	SULAWESI TENGGARA	7406	KABUPATEN BOMBANA	740607	POLEANG BARAT	7406072009	BULUMANAI	0,5788	TERTINGGAL
17.421	74	SULAWESI TENGGARA	7406	KABUPATEN BOMBANA	740607	POLEANG BARAT	7406072010	MATABUNDU	0,5895	TERTINGGAL
17.422	74	SULAWESI TENGGARA	7406	KABUPATEN BOMBANA	740607	POLEANG BARAT	7406072011	ANALERE	0,4663	SANGAT TERTINGGAL
17.423	74	SULAWESI TENGGARA	7406	KABUPATEN BOMBANA	740608	MATA OLEO	7406082001	POMONTORO	0,5935	TERTINGGAL
17.424	74	SULAWESI TENGGARA	7406	KABUPATEN BOMBANA	740608	MATA OLEO	7406082002	LIANO	0,5805	TERTINGGAL
17.425	74	SULAWESI TENGGARA	7406	KABUPATEN BOMBANA	740608	MATA OLEO	7406082003	PULAU TAMBAKO	0,5779	TERTINGGAL
17.426	74	SULAWESI TENGGARA	7406	KABUPATEN BOMBANA	740608	MATA OLEO	7406082005	TOLI-TOLI	0,5784	TERTINGGAL
17.427	74	SULAWESI TENGGARA	7406	KABUPATEN BOMBANA	740608	MATA OLEO	7406082006	TAJUNCU	0,5916	TERTINGGAL
17.428	74	SULAWESI TENGGARA	7406	KABUPATEN BOMBANA	740608	MATA OLEO	7406082007	MAWAR	0,5857	TERTINGGAL
17.429	74	SULAWESI TENGGARA	7406	KABUPATEN BOMBANA	740608	MATA OLEO	7406082008	LALOA	0,5468	TERTINGGAL
17.430	74	SULAWESI TENGGARA	7406	KABUPATEN BOMBANA	740608	MATA OLEO	7406082009	BATUSAMPE INDAH	0,5970	TERTINGGAL
17.431	74	SULAWESI TENGGARA	7406	KABUPATEN BOMBANA	740608	MATA OLEO	7406082010	HAMBAWA	0,5784	TERTINGGAL
17.432	74	SULAWESI TENGGARA	7406	KABUPATEN BOMBANA	740608	MATA OLEO	7406082011	PU'U WAEYA	0,5767	TERTINGGAL
17.433	74	SULAWESI TENGGARA	7406	KABUPATEN BOMBANA	740609	RAROWATU UTARA	7406092001	WUMBUBANGKA	0,5326	TERTINGGAL
17.434	74	SULAWESI TENGGARA	7406	KABUPATEN BOMBANA	740609	RAROWATU UTARA	7406092003	LANTOWUA	0,5822	TERTINGGAL
17.435	74	SULAWESI TENGGARA	7406	KABUPATEN BOMBANA	740609	RAROWATU UTARA	7406092004	TEMBE	0,5481	TERTINGGAL

NO	KODE PROVINSI	NAMA PROVINSI	KODE KABUPATEN	NAMA KABUPATEN	KODE KECAMATAN	NAMA KECAMATAN	KODE DESA	NAMA DESA	IDM	STATUS IDM
17.436	74	SULAWESI TENGGARA	7406	KABUPATEN BOMBANA	740609	RAROWATU UTARA	7406092005	WATU MENDE	0,5705	TERTINGGAL
17.437	74	SULAWESI TENGGARA	7406	KABUPATEN BOMBANA	740609	RAROWATU UTARA	7406092006	MARGA JAYA	0,5510	TERTINGGAL
17.438	74	SULAWESI TENGGARA	7406	KABUPATEN BOMBANA	740609	RAROWATU UTARA	7406092007	TUNAS BARU	0,5432	TERTINGGAL
17.439	74	SULAWESI TENGGARA	7406	KABUPATEN BOMBANA	740610	POLEANG UTARA	7406102001	TANPABULU	0,5721	TERTINGGAL
17.440	74	SULAWESI TENGGARA	7406	KABUPATEN BOMBANA	740610	POLEANG UTARA	7406102003	KARYA BARU	0,5025	TERTINGGAL
17.441	74	SULAWESI TENGGARA	7406	KABUPATEN BOMBANA	740610	POLEANG UTARA	7406102005	ROMPU ROMPU	0,5210	TERTINGGAL
17.442	74	SULAWESI TENGGARA	7406	KABUPATEN BOMBANA	740610	POLEANG UTARA	7406102006	PUSU EA	0,5082	TERTINGGAL
17.443	74	SULAWESI TENGGARA	7406	KABUPATEN BOMBANA	740610	POLEANG UTARA	7406102007	LAWATU EA	0,5000	TERTINGGAL
17.444	74	SULAWESI TENGGARA	7406	KABUPATEN BOMBANA	740610	POLEANG UTARA	7406102008	WAMBAREMA	0,5208	TERTINGGAL
17.445	74	SULAWESI TENGGARA	7406	KABUPATEN BOMBANA	740611	POLEANG SELATAN	7406112003	KALI BARU	0,4994	TERTINGGAL
17.446	74	SULAWESI TENGGARA	7406	KABUPATEN BOMBANA	740611	POLEANG SELATAN	7406112004	AKACIPONG	0,5960	TERTINGGAL
17.447	74	SULAWESI TENGGARA	7406	KABUPATEN BOMBANA	740611	POLEANG SELATAN	7406112005	LA EA	0,5708	TERTINGGAL
17.448	74	SULAWESI TENGGARA	7406	KABUPATEN BOMBANA	740612	POLEANG TENGGARA	7406122001	LARETE	0,5662	TERTINGGAL
17.449	74	SULAWESI TENGGARA	7406	KABUPATEN BOMBANA	740612	POLEANG TENGGARA	7406122002	LEMO	0,5619	TERTINGGAL
17.450	74	SULAWESI TENGGARA	7406	KABUPATEN BOMBANA	740612	POLEANG TENGGARA	7406122003	TERAPUNG	0,5175	TERTINGGAL
17.451	74	SULAWESI TENGGARA	7406	KABUPATEN BOMBANA	740612	POLEANG TENGGARA	7406122004	LAMOARE	0,5027	TERTINGGAL
17.452	74	SULAWESI TENGGARA	7406	KABUPATEN BOMBANA	740612	POLEANG TENGGARA	7406122005	RAMBAHA	0,4813	SANGAT TERTINGGAL
17.453	74	SULAWESI TENGGARA	7406	KABUPATEN BOMBANA	740613	KABAENA SELATAN	7406132002	BATUAWU	0,5829	TERTINGGAL
17.454	74	SULAWESI TENGGARA	7406	KABUPATEN BOMBANA	740613	KABAENA SELATAN	7406132003	PONGKALAERO	0,5195	TERTINGGAL
17.455	74	SULAWESI TENGGARA	7406	KABUPATEN BOMBANA	740613	KABAENA SELATAN	7406132004	PUU NUNU	0,5025	TERTINGGAL
17.456	74	SULAWESI TENGGARA	7406	KABUPATEN BOMBANA	740614	KABAENA BARAT	7406142003	RAHANTARI	0,5741	TERTINGGAL
17.457	74	SULAWESI TENGGARA	7406	KABUPATEN BOMBANA	740614	KABAENA BARAT	7406142004	BALIARA KEPULAUAN	0,5389	TERTINGGAL
17.458	74	SULAWESI TENGGARA	7406	KABUPATEN BOMBANA	740615	KABAENA UTARA	7406152001	MAPILA	0,5690	TERTINGGAL
17.459	74	SULAWESI TENGGARA	7406	KABUPATEN BOMBANA	740615	KABAENA UTARA	7406152002	WUMBULASA	0,5954	TERTINGGAL
17.460	74	SULAWESI TENGGARA	7406	KABUPATEN BOMBANA	740615	KABAENA UTARA	7406152003	SANGIA MAKMUR	0,5190	TERTINGGAL
17.461	74	SULAWESI TENGGARA	7406	KABUPATEN BOMBANA	740615	KABAENA UTARA	7406152004	EEMOKOLO	0,4948	TERTINGGAL
17.462	74	SULAWESI TENGGARA	7406	KABUPATEN BOMBANA	740615	KABAENA UTARA	7406152005	TEDUBARA	0,5951	TERTINGGAL
17.463	74	SULAWESI TENGGARA	7406	KABUPATEN BOMBANA	740615	KABAENA UTARA	7406152006	LAROLANU	0,4997	TERTINGGAL
17.464	74	SULAWESI TENGGARA	7406	KABUPATEN BOMBANA	740616	KABAENA TENGAH	7406162001	LAMONGGI	0,5384	TERTINGGAL
17.465	74	SULAWESI TENGGARA	7406	KABUPATEN BOMBANA	740616	KABAENA TENGAH	7406162002	TANGKENO	0,5448	TERTINGGAL
17.466	74	SULAWESI TENGGARA	7406	KABUPATEN BOMBANA	740616	KABAENA TENGAH	7406162003	LENGORA	0,5970	TERTINGGAL
17.467	74	SULAWESI TENGGARA	7406	KABUPATEN BOMBANA	740616	KABAENA TENGAH	7406162004	ENANO	0,5292	TERTINGGAL
17.468	74	SULAWESI TENGGARA	7406	KABUPATEN BOMBANA	740616	KABAENA TENGAH	7406162005	ULUNGKURA	0,5670	TERTINGGAL
17.469	74	SULAWESI TENGGARA	7406	KABUPATEN BOMBANA	740616	KABAENA TENGAH	7406162006	LENGORA SELATAN	0,5686	TERTINGGAL
17.470	74	SULAWESI TENGGARA	7406	KABUPATEN BOMBANA	740616	KABAENA TENGAH	7406162007	LENGORA PANTAI	0,4464	SANGAT TERTINGGAL
17.471	74	SULAWESI TENGGARA	7406	KABUPATEN BOMBANA	740617	KEP. MASALOKA RAYA	7406172001	MASALOKA	0,5113	TERTINGGAL
17.472	74	SULAWESI TENGGARA	7406	KABUPATEN BOMBANA	740617	KEP. MASALOKA RAYA	7406172002	BATU LAMBURI	0,5113	TERTINGGAL
17.473	74	SULAWESI TENGGARA	7406	KABUPATEN BOMBANA	740617	KEP. MASALOKA RAYA	7406172003	MASALOKA SELATAN	0,5152	TERTINGGAL
17.474	74	SULAWESI TENGGARA	7406	KABUPATEN BOMBANA	740617	KEP. MASALOKA RAYA	7406172004	MASALOKA TIMUR	0,5189	TERTINGGAL
17.475	74	SULAWESI TENGGARA	7406	KABUPATEN BOMBANA	740617	KEP. MASALOKA RAYA	7406172005	MASALOKA BARAT	0,5246	TERTINGGAL
17.476	74	SULAWESI TENGGARA	7406	KABUPATEN BOMBANA	740618	RUMBIA TENGAH	7406182005	LAMPATA	0,5840	TERTINGGAL
17.477	74	SULAWESI TENGGARA	7406	KABUPATEN BOMBANA	740619	POLEANG TENGAH	7406192002	LEBO EA	0,5560	TERTINGGAL
17.478	74	SULAWESI TENGGARA	7406	KABUPATEN BOMBANA	740619	POLEANG TENGAH	7406192004	POLEONDRO	0,5248	TERTINGGAL
17.479	74	SULAWESI TENGGARA	7406	KABUPATEN BOMBANA	740620	TONTONUNU	7406202001	TONTONUNU	0,5876	TERTINGGAL
17.480	74	SULAWESI TENGGARA	7406	KABUPATEN BOMBANA	740620	TONTONUNU	7406202002	TONGKOSENG	0,5768	TERTINGGAL
17.481	74	SULAWESI TENGGARA	7406	KABUPATEN BOMBANA	740620	TONTONUNU	7406202003	TETE HAKA	0,5563	TERTINGGAL
17.482	74	SULAWESI TENGGARA	7406	KABUPATEN BOMBANA	740620	TONTONUNU	7406202004	WATU MELOMBA	0,5746	TERTINGGAL
17.483	74	SULAWESI TENGGARA	7406	KABUPATEN BOMBANA	740620	TONTONUNU	7406202005	PUU WONUA	0,5098	TERTINGGAL
17.484	74	SULAWESI TENGGARA	7406	KABUPATEN BOMBANA	740621	LANTARI JAYA	7406212002	LANTARI	0,5968	TERTINGGAL
17.485	74	SULAWESI TENGGARA	7406	KABUPATEN BOMBANA	740621	LANTARI JAYA	7406212003	LANGKOWALA	0,5018	TERTINGGAL
17.486	74	SULAWESI TENGGARA	7406	KABUPATEN BOMBANA	740621	LANTARI JAYA	7406212004	PASARE APUA	0,5006	TERTINGGAL
17.487	74	SULAWESI TENGGARA	7406	KABUPATEN BOMBANA	740621	LANTARI JAYA	7406212008	TINABITE	0,5032	TERTINGGAL
17.488	74	SULAWESI TENGGARA	7406	KABUPATEN BOMBANA	740621	LANTARI JAYA	7406212009	RARONGKEU	0,5600	TERTINGGAL
17.489	74	SULAWESI TENGGARA	7406	KABUPATEN BOMBANA	740621	LANTARI JAYA	7406212010	WATU-WATU	0,5503	TERTINGGAL
17.490	74	SULAWESI TENGGARA	7406	KABUPATEN BOMBANA	740622	MATA USU	7406222001	KOLOMBI MATAUSU	0,4011	SANGAT TERTINGGAL



NO	KODE PROVINSI	NAMA PROVINSI	KODE KABUPATEN	NAMA KABUPATEN	KODE KECAMATAN	NAMA KECAMATAN	KODE DESA	NAMA DESA	IDM	STATUS IDM
17.491	74	SULAWESI TENGGARA	7406	KABUPATEN BOMBANA	740622	MATA USU	7406222002	MORENGKE	0,5330	TERTINGGAL
17.492	74	SULAWESI TENGGARA	7406	KABUPATEN BOMBANA	740622	MATA USU	7406222003	WIA-WIA	0,3992	SANGAT TERTINGGAL
17.493	74	SULAWESI TENGGARA	7406	KABUPATEN BOMBANA	740622	MATA USU	7406222004	LAMURU	0,5076	TERTINGGAL
17.494	74	SULAWESI TENGGARA	7406	KABUPATEN BOMBANA	740622	MATA USU	7406222005	TOTOLE	0,5254	TERTINGGAL
17.495	74	SULAWESI TENGGARA	7407	KABUPATEN WAKATOBI	740701	WANGI-WANGI	7407012008	TINDOI	0,5937	TERTINGGAL
17.496	74	SULAWESI TENGGARA	7407	KABUPATEN WAKATOBI	740701	WANGI-WANGI	7407012009	MALEKO	0,5884	TERTINGGAL
17.497	74	SULAWESI TENGGARA	7407	KABUPATEN WAKATOBI	740701	WANGI-WANGI	7407012028	TINDOI TIMUR	0,5581	TERTINGGAL
17.498	74	SULAWESI TENGGARA	7407	KABUPATEN WAKATOBI	740701	WANGI-WANGI	7407012031	WAPIA-PIA	0,5357	TERTINGGAL
17.499	74	SULAWESI TENGGARA	7407	KABUPATEN WAKATOBI	740701	WANGI-WANGI	7407012032	POOKAMBUA	0,5510	TERTINGGAL
17.500	74	SULAWESI TENGGARA	7407	KABUPATEN WAKATOBI	740702	KALEDUPA	7407022001	SOMBANO	0,4986	TERTINGGAL
17.501	74	SULAWESI TENGGARA	7407	KABUPATEN WAKATOBI	740702	KALEDUPA	7407022003	SAMABAHARI	0,5159	TERTINGGAL
17.502	74	SULAWESI TENGGARA	7407	KABUPATEN WAKATOBI	740702	KALEDUPA	7407022016	BALASUNA	0,5700	TERTINGGAL
17.503	74	SULAWESI TENGGARA	7407	KABUPATEN WAKATOBI	740702	KALEDUPA	7407022019	BALASUNA SELATAN	0,5678	TERTINGGAL
17.504	74	SULAWESI TENGGARA	7407	KABUPATEN WAKATOBI	740702	KALEDUPA	7407022020	OLLO SELATAN	0,5659	TERTINGGAL
17.505	74	SULAWESI TENGGARA	7407	KABUPATEN WAKATOBI	740702	KALEDUPA	7407022022	LEWUTO	0,5762	TERTINGGAL
17.506	74	SULAWESI TENGGARA	7407	KABUPATEN WAKATOBI	740703	TOMIA	7407032012	RUNDUMA	0,5733	TERTINGGAL
17.507	74	SULAWESI TENGGARA	7407	KABUPATEN WAKATOBI	740705	WANGI WANGI SELATAN	7407052011	KAPOTA	0,5868	TERTINGGAL
17.508	74	SULAWESI TENGGARA	7407	KABUPATEN WAKATOBI	740705	WANGI WANGI SELATAN	7407052012	KOMALA	0,4948	TERTINGGAL
17.509	74	SULAWESI TENGGARA	7407	KABUPATEN WAKATOBI	740705	WANGI WANGI SELATAN	7407052015	KABITA	0,5941	TERTINGGAL
17.510	74	SULAWESI TENGGARA	7407	KABUPATEN WAKATOBI	740705	WANGI WANGI SELATAN	7407052024	KABITA TOGO	0,5624	TERTINGGAL
17.511	74	SULAWESI TENGGARA	7407	KABUPATEN WAKATOBI	740705	WANGI WANGI SELATAN	7407052027	WISATA KOLO	0,5392	TERTINGGAL
17.512	74	SULAWESI TENGGARA	7407	KABUPATEN WAKATOBI	740705	WANGI WANGI SELATAN	7407052029	MOLA BAHARI	0,5863	TERTINGGAL
17.513	74	SULAWESI TENGGARA	7407	KABUPATEN WAKATOBI	740706	KALEDUPA SELATAN	7407062001	TAMPARA	0,5570	TERTINGGAL
17.514	74	SULAWESI TENGGARA	7407	KABUPATEN WAKATOBI	740706	KALEDUPA SELATAN	7407062003	PAJAM	0,5529	TERTINGGAL
17.515	74	SULAWESI TENGGARA	7407	KABUPATEN WAKATOBI	740706	KALEDUPA SELATAN	7407062006	LENTEA	0,5901	TERTINGGAL
17.516	74	SULAWESI TENGGARA	7407	KABUPATEN WAKATOBI	740706	KALEDUPA SELATAN	7407062007	DARAWA	0,5264	TERTINGGAL
17.517	74	SULAWESI TENGGARA	7407	KABUPATEN WAKATOBI	740706	KALEDUPA SELATAN	7407062009	PEROPA	0,5863	TERTINGGAL
17.518	74	SULAWESI TENGGARA	7407	KABUPATEN WAKATOBI	740706	KALEDUPA SELATAN	7407062010	TANJUUNG	0,5941	TERTINGGAL
17.519	74	SULAWESI TENGGARA	7407	KABUPATEN WAKATOBI	740708	TOGO BINONGKO	7407082002	OIHU	0,5627	TERTINGGAL
17.520	74	SULAWESI TENGGARA	7407	KABUPATEN WAKATOBI	740708	TOGO BINONGKO	7407082005	HAKA	0,5694	TERTINGGAL
17.521	74	SULAWESI TENGGARA	7408	KABUPATEN KOLAKA UTARA	740801	LASUSUA	7408012009	WATULIWU	0,5919	TERTINGGAL
17.522	74	SULAWESI TENGGARA	7408	KABUPATEN KOLAKA UTARA	740801	LASUSUA	7408012010	SULAHU	0,4741	SANGAT TERTINGGAL
17.523	74	SULAWESI TENGGARA	7408	KABUPATEN KOLAKA UTARA	740801	LASUSUA	7408012016	BABUSSALAM	0,5529	TERTINGGAL
17.524	74	SULAWESI TENGGARA	7408	KABUPATEN KOLAKA UTARA	740801	LASUSUA	7408012017	BATU GANDA PERMAI	0,5668	TERTINGGAL
17.525	74	SULAWESI TENGGARA	7408	KABUPATEN KOLAKA UTARA	740803	BATU PUTIH	7408032003	MOSIKU	0,4897	SANGAT TERTINGGAL
17.526	74	SULAWESI TENGGARA	7408	KABUPATEN KOLAKA UTARA	740803	BATU PUTIH	7408032004	LELEWAWO	0,5405	TERTINGGAL
17.527	74	SULAWESI TENGGARA	7408	KABUPATEN KOLAKA UTARA	740803	BATU PUTIH	7408032011	BATU API	0,5960	TERTINGGAL
17.528	74	SULAWESI TENGGARA	7408	KABUPATEN KOLAKA UTARA	740803	BATU PUTIH	7408032012	BUKIT TINGGI	0,5367	TERTINGGAL
17.529	74	SULAWESI TENGGARA	7408	KABUPATEN KOLAKA UTARA	740803	BATU PUTIH	7408032015	BUKIT BARU	0,5059	TERTINGGAL
17.530	74	SULAWESI TENGGARA	7408	KABUPATEN KOLAKA UTARA	740803	BATU PUTIH	7408032016	PARUNG LAMPE	0,5614	TERTINGGAL
17.531	74	SULAWESI TENGGARA	7408	KABUPATEN KOLAKA UTARA	740803	BATU PUTIH	7408032017	PUNCAK HARAPAN	0,5379	TERTINGGAL
17.532	74	SULAWESI TENGGARA	7408	KABUPATEN KOLAKA UTARA	740803	BATU PUTIH	7408032020	TETEBAWO	0,4079	SANGAT TERTINGGAL
17.533	74	SULAWESI TENGGARA	7408	KABUPATEN KOLAKA UTARA	740803	BATU PUTIH	7408032021	MAKKUASENG	0,5793	TERTINGGAL
17.534	74	SULAWESI TENGGARA	7408	KABUPATEN KOLAKA UTARA	740804	RANTE ANGIN	7408042011	TOROTUO	0,5916	TERTINGGAL
17.535	74	SULAWESI TENGGARA	7408	KABUPATEN KOLAKA UTARA	740804	RANTE ANGIN	7408042013	MAROKO	0,5419	TERTINGGAL
17.536	74	SULAWESI TENGGARA	7408	KABUPATEN KOLAKA UTARA	740804	RANTE ANGIN	7408042014	LANDOLIA	0,5801	TERTINGGAL
17.537	74	SULAWESI TENGGARA	7408	KABUPATEN KOLAKA UTARA	740805	KODEOHA	7408052007	MEETO	0,5633	TERTINGGAL
17.538	74	SULAWESI TENGGARA	7408	KABUPATEN KOLAKA UTARA	740805	KODEOHA	7408052010	JABAL NUR	0,5808	TERTINGGAL
17.539	74	SULAWESI TENGGARA	7408	KABUPATEN KOLAKA UTARA	740805	KODEOHA	7408052014	SAWANGAOHA	0,5900	TERTINGGAL
17.540	74	SULAWESI TENGGARA	7408	KABUPATEN KOLAKA UTARA	740805	KODEOHA	7408052019	DELANG-DELANG	0,5455	TERTINGGAL
17.541	74	SULAWESI TENGGARA	7408	KABUPATEN KOLAKA UTARA	740806	NGAPA	7408062005	PARUTTELLANG	0,4157	SANGAT TERTINGGAL
17.542	74	SULAWESI TENGGARA	7408	KABUPATEN KOLAKA UTARA	740806	NGAPA	7408062008	PUURAU	0,5882	TERTINGGAL
17.543	74	SULAWESI TENGGARA	7408	KABUPATEN KOLAKA UTARA	740806	NGAPA	7408062009	KOREIHA	0,4252	SANGAT TERTINGGAL
17.544	74	SULAWESI TENGGARA	7408	KABUPATEN KOLAKA UTARA	740806	NGAPA	7408062011	LAWOLATU	0,5941	TERTINGGAL
17.545	74	SULAWESI TENGGARA	7408	KABUPATEN KOLAKA UTARA	740806	NGAPA	7408062012	TADAUMERA	0,5303	TERTINGGAL

NO	KODE PROVINSI	NAMA PROVINSI	KODE KABUPATEN	NAMA KABUPATEN	KODE KECAMATAN	NAMA KECAMATAN	KODE DESA	NAMA DESA	IDM	STATUS IDM
17.546	74	SULAWESI TENGGARA	7408	KABUPATEN KOLAKA UTARA	740806	NGAPA	7408062013	WATUMOTAHA	0,4495	SANGAT TERTINGGAL
17.547	74	SULAWESI TENGGARA	7408	KABUPATEN KOLAKA UTARA	740806	NGAPA	7408062015	MATAIWOI	0,5732	TERTINGGAL
17.548	74	SULAWESI TENGGARA	7408	KABUPATEN KOLAKA UTARA	740806	NGAPA	7408062016	NIMBUNHA	0,4586	SANGAT TERTINGGAL
17.549	74	SULAWESI TENGGARA	7408	KABUPATEN KOLAKA UTARA	740806	NGAPA	7408062017	PADAELO	0,4867	SANGAT TERTINGGAL
17.550	74	SULAWESI TENGGARA	7408	KABUPATEN KOLAKA UTARA	740808	LAMBAI	7408082002	LATAWARO	0,5757	TERTINGGAL
17.551	74	SULAWESI TENGGARA	7408	KABUPATEN KOLAKA UTARA	740808	LAMBAI	7408082003	LAPASI - PASI	0,5549	TERTINGGAL
17.552	74	SULAWESI TENGGARA	7408	KABUPATEN KOLAKA UTARA	740808	LAMBAI	7408082004	RAODA	0,5364	TERTINGGAL
17.553	74	SULAWESI TENGGARA	7408	KABUPATEN KOLAKA UTARA	740808	LAMBAI	7408082005	WOISE	0,5527	TERTINGGAL
17.554	74	SULAWESI TENGGARA	7408	KABUPATEN KOLAKA UTARA	740808	LAMBAI	7408082006	WOITOMBO	0,5789	TERTINGGAL
17.555	74	SULAWESI TENGGARA	7408	KABUPATEN KOLAKA UTARA	740808	LAMBAI	7408082007	TEBONGEANO	0,5610	TERTINGGAL
17.556	74	SULAWESI TENGGARA	7408	KABUPATEN KOLAKA UTARA	740809	WATUNOHU	7408092005	SAPOIHA	0,5907	TERTINGGAL
17.557	74	SULAWESI TENGGARA	7408	KABUPATEN KOLAKA UTARA	740810	PAKUE TENGAH	7408102001	LANIPA	0,5514	TERTINGGAL
17.558	74	SULAWESI TENGGARA	7408	KABUPATEN KOLAKA UTARA	740810	PAKUE TENGAH	7408102002	MAJAPAHIT	0,5946	TERTINGGAL
17.559	74	SULAWESI TENGGARA	7408	KABUPATEN KOLAKA UTARA	740810	PAKUE TENGAH	7408102003	LABIPI	0,5429	TERTINGGAL
17.560	74	SULAWESI TENGGARA	7408	KABUPATEN KOLAKA UTARA	740810	PAKUE TENGAH	7408102005	PASAMPANG	0,5825	TERTINGGAL
17.561	74	SULAWESI TENGGARA	7408	KABUPATEN KOLAKA UTARA	740810	PAKUE TENGAH	7408102006	TARENGGA	0,3513	SANGAT TERTINGGAL
17.562	74	SULAWESI TENGGARA	7408	KABUPATEN KOLAKA UTARA	740810	PAKUE TENGAH	7408102007	TO'LEMO	0,4912	TERTINGGAL
17.563	74	SULAWESI TENGGARA	7408	KABUPATEN KOLAKA UTARA	740810	PAKUE TENGAH	7408102008	SALULOTONG	0,5171	TERTINGGAL
17.564	74	SULAWESI TENGGARA	7408	KABUPATEN KOLAKA UTARA	740810	PAKUE TENGAH	7408102009	POWALAA	0,5832	TERTINGGAL
17.565	74	SULAWESI TENGGARA	7408	KABUPATEN KOLAKA UTARA	740810	PAKUE TENGAH	7408102010	KALAHUNDE	0,5729	TERTINGGAL
17.566	74	SULAWESI TENGGARA	7408	KABUPATEN KOLAKA UTARA	740811	PAKUE UTARA	7408112001	PUUNDOHO	0,5810	TERTINGGAL
17.567	74	SULAWESI TENGGARA	7408	KABUPATEN KOLAKA UTARA	740811	PAKUE UTARA	7408112002	PAKUE	0,5713	TERTINGGAL
17.568	74	SULAWESI TENGGARA	7408	KABUPATEN KOLAKA UTARA	740811	PAKUE UTARA	7408112003	LAWATA	0,5954	TERTINGGAL
17.569	74	SULAWESI TENGGARA	7408	KABUPATEN KOLAKA UTARA	740811	PAKUE UTARA	7408112004	MATALEUNO	0,5586	TERTINGGAL
17.570	74	SULAWESI TENGGARA	7408	KABUPATEN KOLAKA UTARA	740811	PAKUE UTARA	7408112005	TEPOSUA	0,5960	TERTINGGAL
17.571	74	SULAWESI TENGGARA	7408	KABUPATEN KOLAKA UTARA	740811	PAKUE UTARA	7408112006	SALUDONGKA	0,5435	TERTINGGAL
17.572	74	SULAWESI TENGGARA	7408	KABUPATEN KOLAKA UTARA	740811	PAKUE UTARA	7408112007	KALO	0,5899	TERTINGGAL
17.573	74	SULAWESI TENGGARA	7408	KABUPATEN KOLAKA UTARA	740811	PAKUE UTARA	7408112008	AMOE	0,5881	TERTINGGAL
17.574	74	SULAWESI TENGGARA	7408	KABUPATEN KOLAKA UTARA	740811	PAKUE UTARA	7408112009	LENGKONG BATU	0,5956	TERTINGGAL
17.575	74	SULAWESI TENGGARA	7408	KABUPATEN KOLAKA UTARA	740812	POREHU	7408122001	POREHU	0,5329	TERTINGGAL
17.576	74	SULAWESI TENGGARA	7408	KABUPATEN KOLAKA UTARA	740812	POREHU	7408122002	TOBELA	0,5608	TERTINGGAL
17.577	74	SULAWESI TENGGARA	7408	KABUPATEN KOLAKA UTARA	740812	POREHU	7408122003	TANGGARURU	0,5830	TERTINGGAL
17.578	74	SULAWESI TENGGARA	7408	KABUPATEN KOLAKA UTARA	740812	POREHU	7408122004	PONGGI	0,5879	TERTINGGAL
17.579	74	SULAWESI TENGGARA	7408	KABUPATEN KOLAKA UTARA	740812	POREHU	7408122005	LARUI	0,5143	TERTINGGAL
17.580	74	SULAWESI TENGGARA	7408	KABUPATEN KOLAKA UTARA	740812	POREHU	7408122007	BANGSALA	0,5618	TERTINGGAL
17.581	74	SULAWESI TENGGARA	7408	KABUPATEN KOLAKA UTARA	740812	POREHU	7408122008	SARAMBU	0,5789	TERTINGGAL
17.582	74	SULAWESI TENGGARA	7408	KABUPATEN KOLAKA UTARA	740812	POREHU	7408122009	TINUNA	0,4354	SANGAT TERTINGGAL
17.583	74	SULAWESI TENGGARA	7408	KABUPATEN KOLAKA UTARA	740813	KATOI	7408132001	LANIPA - NIPA	0,5659	TERTINGGAL
17.584	74	SULAWESI TENGGARA	7408	KABUPATEN KOLAKA UTARA	740813	KATOI	7408132005	MARUGE	0,5919	TERTINGGAL
17.585	74	SULAWESI TENGGARA	7408	KABUPATEN KOLAKA UTARA	740813	KATOI	7408132006	LAMBUNO	0,5199	TERTINGGAL
17.586	74	SULAWESI TENGGARA	7408	KABUPATEN KOLAKA UTARA	740814	TIWU	7408142001	MATTIRO BULU	0,5846	TERTINGGAL
17.587	74	SULAWESI TENGGARA	7408	KABUPATEN KOLAKA UTARA	740814	TIWU	7408142002	LAWADIA	0,5832	TERTINGGAL
17.588	74	SULAWESI TENGGARA	7408	KABUPATEN KOLAKA UTARA	740814	TIWU	7408142004	TIWU	0,5610	TERTINGGAL
17.589	74	SULAWESI TENGGARA	7408	KABUPATEN KOLAKA UTARA	740815	TOLALA	7408152001	LAWAKI JAYA	0,5240	TERTINGGAL
17.590	74	SULAWESI TENGGARA	7408	KABUPATEN KOLAKA UTARA	740815	TOLALA	7408152002	PATIKALA	0,5013	TERTINGGAL
17.591	74	SULAWESI TENGGARA	7408	KABUPATEN KOLAKA UTARA	740815	TOLALA	7408152003	TOLALA	0,5673	TERTINGGAL
17.592	74	SULAWESI TENGGARA	7408	KABUPATEN KOLAKA UTARA	740815	TOLALA	7408152004	BAHARI	0,5621	TERTINGGAL
17.593	74	SULAWESI TENGGARA	7408	KABUPATEN KOLAKA UTARA	740815	TOLALA	7408152005	LELEULU	0,5567	TERTINGGAL
17.594	74	SULAWESI TENGGARA	7408	KABUPATEN KOLAKA UTARA	740815	TOLALA	7408152006	LOKA	0,5352	TERTINGGAL
17.595	74	SULAWESI TENGGARA	7409	KABUPATEN KONAWE UTARA	740901	ASERA	7409012007	WALALINDU	0,5248	TERTINGGAL
17.596	74	SULAWESI TENGGARA	7409	KABUPATEN KONAWE UTARA	740901	ASERA	7409012008	TANGGULURI	0,5522	TERTINGGAL
17.597	74	SULAWESI TENGGARA	7409	KABUPATEN KONAWE UTARA	740901	ASERA	7409012010	AMOROME	0,5489	TERTINGGAL
17.598	74	SULAWESI TENGGARA	7409	KABUPATEN KONAWE UTARA	740901	ASERA	7409012016	WAWOLIMBUE	0,5619	TERTINGGAL
17.599	74	SULAWESI TENGGARA	7409	KABUPATEN KONAWE UTARA	740901	ASERA	7409012017	WALASOLO	0,5543	TERTINGGAL
17.600	74	SULAWESI TENGGARA	7409	KABUPATEN KONAWE UTARA	740901	ASERA	7409012020	WUNDUHAKA	0,5921	TERTINGGAL



NO	KODE PROVINSI	NAMA PROVINSI	KODE KABUPATEN	NAMA KABUPATEN	KODE KECAMATAN	NAMA KECAMATAN	KODE DESA	NAMA DESA	IDM	STATUS IDM
17.601	74	SULAWESI TENGGARA	7409	KABUPATEN KONAWE UTARA	740901	ASERA	7409012024	TAPUWATU	0,5846	TERTINGGAL
17.602	74	SULAWESI TENGGARA	7409	KABUPATEN KONAWE UTARA	740901	ASERA	7409012027	ASEMINUNULAI	0,4819	SANGAT TERTINGGAL
17.603	74	SULAWESI TENGGARA	7409	KABUPATEN KONAWE UTARA	740901	ASERA	7409012031	PUUWANGGUDU	0,5957	TERTINGGAL
17.604	74	SULAWESI TENGGARA	7409	KABUPATEN KONAWE UTARA	740901	ASERA	7409012032	LONGEO UTAMA	0,5975	TERTINGGAL
17.605	74	SULAWESI TENGGARA	7409	KABUPATEN KONAWE UTARA	740901	ASERA	7409012033	KOTA MULYA	0,5659	TERTINGGAL
17.606	74	SULAWESI TENGGARA	7409	KABUPATEN KONAWE UTARA	740901	ASERA	7409012034	AMOROME UTAMA	0,5600	TERTINGGAL
17.607	74	SULAWESI TENGGARA	7409	KABUPATEN KONAWE UTARA	740901	ASERA	7409012035	ANDEDAO	0,5227	TERTINGGAL
17.608	74	SULAWESI TENGGARA	7409	KABUPATEN KONAWE UTARA	740901	ASERA	7409012036	ALAA WANGGUDU	0,5511	TERTINGGAL
17.609	74	SULAWESI TENGGARA	7409	KABUPATEN KONAWE UTARA	740901	ASERA	7409012037	OHEO TRANS	0,5435	TERTINGGAL
17.610	74	SULAWESI TENGGARA	7409	KABUPATEN KONAWE UTARA	740902	WIWIRANO	7409022002	PADALERE	0,5676	TERTINGGAL
17.611	74	SULAWESI TENGGARA	7409	KABUPATEN KONAWE UTARA	740902	WIWIRANO	7409022004	TETEWATU	0,5445	TERTINGGAL
17.612	74	SULAWESI TENGGARA	7409	KABUPATEN KONAWE UTARA	740902	WIWIRANO	7409022006	CULUMBATU	0,5518	TERTINGGAL
17.613	74	SULAWESI TENGGARA	7409	KABUPATEN KONAWE UTARA	740902	WIWIRANO	7409022009	LAMPARINGA	0,5222	TERTINGGAL
17.614	74	SULAWESI TENGGARA	7409	KABUPATEN KONAWE UTARA	740902	WIWIRANO	7409022010	LAMONAE UTAMA	0,5792	TERTINGGAL
17.615	74	SULAWESI TENGGARA	7409	KABUPATEN KONAWE UTARA	740902	WIWIRANO	7409022012	WACUMELEWE	0,5914	TERTINGGAL
17.616	74	SULAWESI TENGGARA	7409	KABUPATEN KONAWE UTARA	740902	WIWIRANO	7409022013	MATA OSOLE	0,5670	TERTINGGAL
17.617	74	SULAWESI TENGGARA	7409	KABUPATEN KONAWE UTARA	740902	WIWIRANO	7409022014	PONDOA	0,4960	TERTINGGAL
17.618	74	SULAWESI TENGGARA	7409	KABUPATEN KONAWE UTARA	740902	WIWIRANO	7409022020	WAWONSANGI	0,5954	TERTINGGAL
17.619	74	SULAWESI TENGGARA	7409	KABUPATEN KONAWE UTARA	740902	WIWIRANO	7409022022	LAROMPANA	0,5711	TERTINGGAL
17.620	74	SULAWESI TENGGARA	7409	KABUPATEN KONAWE UTARA	740902	WIWIRANO	7409022023	WACU PINODO	0,5241	TERTINGGAL
17.621	74	SULAWESI TENGGARA	7409	KABUPATEN KONAWE UTARA	740902	WIWIRANO	7409022024	PADALERE UTAMA	0,5398	TERTINGGAL
17.622	74	SULAWESI TENGGARA	7409	KABUPATEN KONAWE UTARA	740903	LANGGIKIMA	7409032001	MOLORE	0,5856	TERTINGGAL
17.623	74	SULAWESI TENGGARA	7409	KABUPATEN KONAWE UTARA	740903	LANGGIKIMA	7409032002	LAMERURU	0,5116	TERTINGGAL
17.624	74	SULAWESI TENGGARA	7409	KABUPATEN KONAWE UTARA	740903	LANGGIKIMA	7409032004	SARIMUKTI	0,5103	TERTINGGAL
17.625	74	SULAWESI TENGGARA	7409	KABUPATEN KONAWE UTARA	740903	LANGGIKIMA	7409032005	MOROMBO PANTAI	0,5895	TERTINGGAL
17.626	74	SULAWESI TENGGARA	7409	KABUPATEN KONAWE UTARA	740903	LANGGIKIMA	7409032006	POLORA INDAH	0,5863	TERTINGGAL
17.627	74	SULAWESI TENGGARA	7409	KABUPATEN KONAWE UTARA	740903	LANGGIKIMA	7409032007	PARIAMA	0,5846	TERTINGGAL
17.628	74	SULAWESI TENGGARA	7409	KABUPATEN KONAWE UTARA	740903	LANGGIKIMA	7409032008	TOBIMEITA	0,5084	TERTINGGAL
17.629	74	SULAWESI TENGGARA	7409	KABUPATEN KONAWE UTARA	740903	LANGGIKIMA	7409032009	ALENGGO	0,5626	TERTINGGAL
17.630	74	SULAWESI TENGGARA	7409	KABUPATEN KONAWE UTARA	740903	LANGGIKIMA	7409032010	MEKAR JAYA	0,5771	TERTINGGAL
17.631	74	SULAWESI TENGGARA	7409	KABUPATEN KONAWE UTARA	740903	LANGGIKIMA	7409032011	MOLORE PANTAI	0,5581	TERTINGGAL
17.632	74	SULAWESI TENGGARA	7409	KABUPATEN KONAWE UTARA	740903	LANGGIKIMA	7409032012	NGAPA INIA	0,5643	TERTINGGAL
17.633	74	SULAWESI TENGGARA	7409	KABUPATEN KONAWE UTARA	740904	MOLAWE	7409042005	MANDIODO	0,5919	TERTINGGAL
17.634	74	SULAWESI TENGGARA	7409	KABUPATEN KONAWE UTARA	740904	MOLAWE	7409042006	TAPUNGGAJA	0,5501	TERTINGGAL
17.635	74	SULAWESI TENGGARA	7409	KABUPATEN KONAWE UTARA	740904	MOLAWE	7409042009	TAPUEMEA	0,5841	TERTINGGAL
17.636	74	SULAWESI TENGGARA	7409	KABUPATEN KONAWE UTARA	740905	LASOLO	7409052007	BELALO	0,5771	TERTINGGAL
17.637	74	SULAWESI TENGGARA	7409	KABUPATEN KONAWE UTARA	740905	LASOLO	7409052008	ANDEO	0,5770	TERTINGGAL
17.638	74	SULAWESI TENGGARA	7409	KABUPATEN KONAWE UTARA	740905	LASOLO	7409052013	OTOLE	0,5610	TERTINGGAL
17.639	74	SULAWESI TENGGARA	7409	KABUPATEN KONAWE UTARA	740905	LASOLO	7409052016	WATUKILA	0,5741	TERTINGGAL
17.640	74	SULAWESI TENGGARA	7409	KABUPATEN KONAWE UTARA	740905	LASOLO	7409052017	LAMETONO	0,5357	TERTINGGAL
17.641	74	SULAWESI TENGGARA	7409	KABUPATEN KONAWE UTARA	740905	LASOLO	7409052026	MUARA TINOBU	0,5922	TERTINGGAL
17.642	74	SULAWESI TENGGARA	7409	KABUPATEN KONAWE UTARA	740905	LASOLO	7409052030	MAROMBO PANTAI	0,4429	SANGAT TERTINGGAL
17.643	74	SULAWESI TENGGARA	7409	KABUPATEN KONAWE UTARA	740905	LASOLO	7409052031	TOKOWUTA	0,5097	TERTINGGAL
17.644	74	SULAWESI TENGGARA	7409	KABUPATEN KONAWE UTARA	740906	LEMBO	7409062006	PUUSIAMBU	0,5790	TERTINGGAL
17.645	74	SULAWESI TENGGARA	7409	KABUPATEN KONAWE UTARA	740906	LEMBO	7409062012	WATUWULA	0,5864	TERTINGGAL
17.646	74	SULAWESI TENGGARA	7409	KABUPATEN KONAWE UTARA	740907	SAWA	7409072003	LALEMBO	0,5802	TERTINGGAL
17.647	74	SULAWESI TENGGARA	7409	KABUPATEN KONAWE UTARA	740907	SAWA	7409072013	PUUPI	0,5981	TERTINGGAL
17.648	74	SULAWESI TENGGARA	7409	KABUPATEN KONAWE UTARA	740907	SAWA	7409072021	TUDUNGANO	0,5837	TERTINGGAL
17.649	74	SULAWESI TENGGARA	7409	KABUPATEN KONAWE UTARA	740907	SAWA	7409072022	TANJUNG LAIMEO	0,5879	TERTINGGAL
17.650	74	SULAWESI TENGGARA	7409	KABUPATEN KONAWE UTARA	740907	SAWA	7409072023	PANGGULAWU	0,5951	TERTINGGAL
17.651	74	SULAWESI TENGGARA	7409	KABUPATEN KONAWE UTARA	740907	SAWA	7409072024	PEKAROA	0,5952	TERTINGGAL
17.652	74	SULAWESI TENGGARA	7409	KABUPATEN KONAWE UTARA	740908	OHEO	7409082004	LANDAWE	0,5827	TERTINGGAL
17.653	74	SULAWESI TENGGARA	7409	KABUPATEN KONAWE UTARA	740908	OHEO	7409082005	WIWIRANO	0,5970	TERTINGGAL
17.654	74	SULAWESI TENGGARA	7409	KABUPATEN KONAWE UTARA	740908	OHEO	7409082006	MOPUTE	0,5779	TERTINGGAL
17.655	74	SULAWESI TENGGARA	7409	KABUPATEN KONAWE UTARA	740908	OHEO	7409082007	TADOLOIYO	0,5892	TERTINGGAL

NO	KODE PROVINSI	NAMA PROVINSI	KODE KABUPATEN	NAMA KABUPATEN	KODE KECAMATAN	NAMA KECAMATAN	KODE DESA	NAMA DESA	IDM	STATUS IDM
17.656	74	SULAWESI TENGGARA	7409	KABUPATEN KONAWE UTARA	740908	OHEO	7409082008	PUUHIALU	0,5538	TERTINGGAL
17.657	74	SULAWESI TENGGARA	7409	KABUPATEN KONAWE UTARA	740908	OHEO	7409082010	SAMBANDETE	0,5171	TERTINGGAL
17.658	74	SULAWESI TENGGARA	7409	KABUPATEN KONAWE UTARA	740908	OHEO	7409082014	WALANDawe	0,5222	TERTINGGAL
17.659	74	SULAWESI TENGGARA	7409	KABUPATEN KONAWE UTARA	740908	OHEO	7409082015	BENDEWUTA	0,5322	TERTINGGAL
17.660	74	SULAWESI TENGGARA	7409	KABUPATEN KONAWE UTARA	740908	OHEO	7409082016	TINONDO	0,5319	TERTINGGAL
17.661	74	SULAWESI TENGGARA	7409	KABUPATEN KONAWE UTARA	740909	ANDOWIA	7409092003	LARONANGA	0,5622	TERTINGGAL
17.662	74	SULAWESI TENGGARA	7409	KABUPATEN KONAWE UTARA	740909	ANDOWIA	7409092004	LAMBUDONI	0,5911	TERTINGGAL
17.663	74	SULAWESI TENGGARA	7409	KABUPATEN KONAWE UTARA	740909	ANDOWIA	7409092006	LABUNGGGA	0,5862	TERTINGGAL
17.664	74	SULAWESI TENGGARA	7409	KABUPATEN KONAWE UTARA	740909	ANDOWIA	7409092009	PUUSULI	0,5912	TERTINGGAL
17.665	74	SULAWESI TENGGARA	7409	KABUPATEN KONAWE UTARA	740909	ANDOWIA	7409092012	ANGGOLOHIPO	0,5622	TERTINGGAL
17.666	74	SULAWESI TENGGARA	7409	KABUPATEN KONAWE UTARA	740909	ANDOWIA	7409092014	AMBAKE	0,5633	TERTINGGAL
17.667	74	SULAWESI TENGGARA	7409	KABUPATEN KONAWE UTARA	740909	ANDOWIA	7409092015	WAWORATE	0,5114	TERTINGGAL
17.668	74	SULAWESI TENGGARA	7409	KABUPATEN KONAWE UTARA	740910	MOTUI	7409102001	TONDOWATU	0,5689	TERTINGGAL
17.669	74	SULAWESI TENGGARA	7409	KABUPATEN KONAWE UTARA	740910	MOTUI	7409102003	MATANDAH	0,5562	TERTINGGAL
17.670	74	SULAWESI TENGGARA	7409	KABUPATEN KONAWE UTARA	740910	MOTUI	7409102004	BANGGANA	0,5032	TERTINGGAL
17.671	74	SULAWESI TENGGARA	7409	KABUPATEN KONAWE UTARA	740910	MOTUI	7409102005	MOTUI	0,5789	TERTINGGAL
17.672	74	SULAWESI TENGGARA	7409	KABUPATEN KONAWE UTARA	740910	MOTUI	7409102007	LAMBULUO	0,5594	TERTINGGAL
17.673	74	SULAWESI TENGGARA	7409	KABUPATEN KONAWE UTARA	740910	MOTUI	7409102008	PONI PONIKI	0,5005	TERTINGGAL
17.674	74	SULAWESI TENGGARA	7409	KABUPATEN KONAWE UTARA	740910	MOTUI	7409102009	PUUWONGGIA	0,5463	TERTINGGAL
17.675	74	SULAWESI TENGGARA	7409	KABUPATEN KONAWE UTARA	740910	MOTUI	7409102010	PUNGGLULAH	0,5473	TERTINGGAL
17.676	74	SULAWESI TENGGARA	7409	KABUPATEN KONAWE UTARA	740910	MOTUI	7409102011	SAMA SUBUR	0,5048	TERTINGGAL
17.677	74	SULAWESI TENGGARA	7409	KABUPATEN KONAWE UTARA	740910	MOTUI	7409102012	RANOMBUPULU	0,5933	TERTINGGAL
17.678	74	SULAWESI TENGGARA	7409	KABUPATEN KONAWE UTARA	740910	MOTUI	7409102013	TOBIMEITA	0,4922	TERTINGGAL
17.679	74	SULAWESI TENGGARA	7409	KABUPATEN KONAWE UTARA	740910	MOTUI	7409102014	KAPOLANO	0,5690	TERTINGGAL
17.680	74	SULAWESI TENGGARA	7409	KABUPATEN KONAWE UTARA	740910	MOTUI	7409102015	SAMBASULE	0,5424	TERTINGGAL
17.681	74	SULAWESI TENGGARA	7409	KABUPATEN KONAWE UTARA	740911	WAWOLESEA	7409112001	TANJUNG BUNGA	0,5841	TERTINGGAL
17.682	74	SULAWESI TENGGARA	7409	KABUPATEN KONAWE UTARA	740911	WAWOLESEA	7409112002	KAMPOH BUNGA	0,5986	TERTINGGAL
17.683	74	SULAWESI TENGGARA	7409	KABUPATEN KONAWE UTARA	740911	WAWOLESEA	7409112009	KAMPOH CINA	0,5916	TERTINGGAL
17.684	74	SULAWESI TENGGARA	7409	KABUPATEN KONAWE UTARA	740912	LASOLO KEPULAUAN	7409122001	BOENAGA	0,5349	TERTINGGAL
17.685	74	SULAWESI TENGGARA	7409	KABUPATEN KONAWE UTARA	740912	LASOLO KEPULAUAN	7409122002	WATURAMBAHA	0,5527	TERTINGGAL
17.686	74	SULAWESI TENGGARA	7409	KABUPATEN KONAWE UTARA	740912	LASOLO KEPULAUAN	7409122003	LABENGKI	0,5673	TERTINGGAL
17.687	74	SULAWESI TENGGARA	7409	KABUPATEN KONAWE UTARA	740912	LASOLO KEPULAUAN	7409122004	MOROMBO	0,4911	TERTINGGAL
17.688	74	SULAWESI TENGGARA	7409	KABUPATEN KONAWE UTARA	740912	LASOLO KEPULAUAN	7409122005	TAPUNOPAKA	0,5133	TERTINGGAL
17.689	74	SULAWESI TENGGARA	7409	KABUPATEN KONAWE UTARA	740912	LASOLO KEPULAUAN	7409122006	BOEDINGI	0,5446	TERTINGGAL
17.690	74	SULAWESI TENGGARA	7409	KABUPATEN KONAWE UTARA	740913	LANDAWE	7409132002	LANDIWO	0,5301	TERTINGGAL
17.691	74	SULAWESI TENGGARA	7409	KABUPATEN KONAWE UTARA	740913	LANDAWE	7409132003	KOLOSUA	0,5878	TERTINGGAL
17.692	74	SULAWESI TENGGARA	7409	KABUPATEN KONAWE UTARA	740913	LANDAWE	7409132004	LAUMOSO	0,5041	TERTINGGAL
17.693	74	SULAWESI TENGGARA	7409	KABUPATEN KONAWE UTARA	740913	LANDAWE	7409132006	POLO-POLORA	0,5545	TERTINGGAL
17.694	74	SULAWESI TENGGARA	7409	KABUPATEN KONAWE UTARA	740913	LANDAWE	7409132007	TAMBAKUA	0,5174	TERTINGGAL
17.695	74	SULAWESI TENGGARA	7409	KABUPATEN KONAWE UTARA	740913	LANDAWE	7409132008	MATABAHO	0,5784	TERTINGGAL
17.696	74	SULAWESI TENGGARA	7409	KABUPATEN KONAWE UTARA	740913	LANDAWE	7409132009	LANDAWE UTAMA	0,5322	TERTINGGAL
17.697	74	SULAWESI TENGGARA	7410	KABUPATEN BUTON UTARA	741001	KULISUSU	7410012001	TRIWACUWACU	0,5000	TERTINGGAL
17.698	74	SULAWESI TENGGARA	7410	KABUPATEN BUTON UTARA	741001	KULISUSU	7410012002	WACULAEA	0,5444	TERTINGGAL
17.699	74	SULAWESI TENGGARA	7410	KABUPATEN BUTON UTARA	741001	KULISUSU	7410012003	EELAHAJI	0,5954	TERTINGGAL
17.700	74	SULAWESI TENGGARA	7410	KABUPATEN BUTON UTARA	741001	KULISUSU	7410012006	JAMPAKA	0,5187	TERTINGGAL
17.701	74	SULAWESI TENGGARA	7410	KABUPATEN BUTON UTARA	741001	KULISUSU	7410012021	LANTAGI	0,5407	TERTINGGAL
17.702	74	SULAWESI TENGGARA	7410	KABUPATEN BUTON UTARA	741002	KAMBOWA	7410022001	BUBU	0,5641	TERTINGGAL
17.703	74	SULAWESI TENGGARA	7410	KABUPATEN BUTON UTARA	741002	KAMBOWA	7410022002	LAHUMOKO	0,5170	TERTINGGAL
17.704	74	SULAWESI TENGGARA	7410	KABUPATEN BUTON UTARA	741002	KAMBOWA	7410022003	MORINDINO	0,5473	TERTINGGAL
17.705	74	SULAWESI TENGGARA	7410	KABUPATEN BUTON UTARA	741002	KAMBOWA	7410022007	KONDE	0,5210	TERTINGGAL
17.706	74	SULAWESI TENGGARA	7410	KABUPATEN BUTON UTARA	741002	KAMBOWA	7410022008	MATA	0,5578	TERTINGGAL
17.707	74	SULAWESI TENGGARA	7410	KABUPATEN BUTON UTARA	741002	KAMBOWA	7410022009	BUBU BARAT	0,5549	TERTINGGAL
17.708	74	SULAWESI TENGGARA	7410	KABUPATEN BUTON UTARA	741002	KAMBOWA	7410022011	BALUARA	0,5616	TERTINGGAL
17.709	74	SULAWESI TENGGARA	7410	KABUPATEN BUTON UTARA	741003	BONEGUNU	7410032002	RONTA	0,5782	TERTINGGAL
17.710	74	SULAWESI TENGGARA	7410	KABUPATEN BUTON UTARA	741003	BONEGUNU	7410032004	LANGERE	0,5803	TERTINGGAL



NO	KODE PROVINSI	NAMA PROVINSI	KODE KABUPATEN	NAMA KABUPATEN	KODE KECAMATAN	NAMA KECAMATAN	KODE DESA	NAMA DESA	IDM	STATUS IDM
17.711	74	SULAWESI TENGGARA	7410	KABUPATEN BUTON UTARA	741003	BONEGUNU	7410032007	WAODE KALOWO	0,5803	TERTINGGAL
17.712	74	SULAWESI TENGGARA	7410	KABUPATEN BUTON UTARA	741003	BONEGUNU	7410032013	TATOMBULI	0,5332	TERTINGGAL
17.713	74	SULAWESI TENGGARA	7410	KABUPATEN BUTON UTARA	741003	BONEGUNU	7410032016	KOBORUNO	0,5322	TERTINGGAL
17.714	74	SULAWESI TENGGARA	7410	KABUPATEN BUTON UTARA	741004	KULISUSU BARAT	7410042001	KOTAWO	0,5263	TERTINGGAL
17.715	74	SULAWESI TENGGARA	7410	KABUPATEN BUTON UTARA	741004	KULISUSU BARAT	7410042006	RAHMAT BARU	0,5154	TERTINGGAL
17.716	74	SULAWESI TENGGARA	7410	KABUPATEN BUTON UTARA	741004	KULISUSU BARAT	7410042007	SOLOY AGUNG	0,5629	TERTINGGAL
17.717	74	SULAWESI TENGGARA	7410	KABUPATEN BUTON UTARA	741004	KULISUSU BARAT	7410042008	BUMI LAPERO	0,5768	TERTINGGAL
17.718	74	SULAWESI TENGGARA	7410	KABUPATEN BUTON UTARA	741004	KULISUSU BARAT	7410042009	KARYA MULYA	0,5227	TERTINGGAL
17.719	74	SULAWESI TENGGARA	7410	KABUPATEN BUTON UTARA	741004	KULISUSU BARAT	7410042010	LAMBALE	0,5668	TERTINGGAL
17.720	74	SULAWESI TENGGARA	7410	KABUPATEN BUTON UTARA	741004	KULISUSU BARAT	7410042011	LAPANDEWA	0,5659	TERTINGGAL
17.721	74	SULAWESI TENGGARA	7410	KABUPATEN BUTON UTARA	741004	KULISUSU BARAT	7410042012	LAUKI	0,5146	TERTINGGAL
17.722	74	SULAWESI TENGGARA	7410	KABUPATEN BUTON UTARA	741004	KULISUSU BARAT	7410042014	LABULANDA	0,5716	TERTINGGAL
17.723	74	SULAWESI TENGGARA	7410	KABUPATEN BUTON UTARA	741005	KULISUSU UTARA	7410052001	KUROLABU	0,4957	TERTINGGAL
17.724	74	SULAWESI TENGGARA	7410	KABUPATEN BUTON UTARA	741005	KULISUSU UTARA	7410052002	TOMBIA	0,4462	SANGAT TERTINGGAL
17.725	74	SULAWESI TENGGARA	7410	KABUPATEN BUTON UTARA	741005	KULISUSU UTARA	7410052003	LAMOAH	0,5071	TERTINGGAL
17.726	74	SULAWESI TENGGARA	7410	KABUPATEN BUTON UTARA	741005	KULISUSU UTARA	7410052004	LANOSANGIA	0,5262	TERTINGGAL
17.727	74	SULAWESI TENGGARA	7410	KABUPATEN BUTON UTARA	741005	KULISUSU UTARA	7410052005	PEBAOA	0,5230	TERTINGGAL
17.728	74	SULAWESI TENGGARA	7410	KABUPATEN BUTON UTARA	741005	KULISUSU UTARA	7410052006	PETETEA	0,5162	TERTINGGAL
17.729	74	SULAWESI TENGGARA	7410	KABUPATEN BUTON UTARA	741005	KULISUSU UTARA	7410052010	BIRA	0,4851	SANGAT TERTINGGAL
17.730	74	SULAWESI TENGGARA	7410	KABUPATEN BUTON UTARA	741005	KULISUSU UTARA	7410052012	LABELETE	0,5451	TERTINGGAL
17.731	74	SULAWESI TENGGARA	7410	KABUPATEN BUTON UTARA	741005	KULISUSU UTARA	7410052014	WOWONGA JAYA	0,5822	TERTINGGAL
17.732	74	SULAWESI TENGGARA	7410	KABUPATEN BUTON UTARA	741006	WAKORUMBA UTARA	7410062002	LAEA	0,5640	TERTINGGAL
17.733	74	SULAWESI TENGGARA	7410	KABUPATEN BUTON UTARA	741006	WAKORUMBA UTARA	7410062003	MATALAGI	0,5786	TERTINGGAL
17.734	74	SULAWESI TENGGARA	7410	KABUPATEN BUTON UTARA	741006	WAKORUMBA UTARA	7410062006	LABARAGA	0,5284	TERTINGGAL
17.735	74	SULAWESI TENGGARA	7410	KABUPATEN BUTON UTARA	741006	WAKORUMBA UTARA	7410062009	WAMORAPA	0,5599	TERTINGGAL
17.736	74	SULAWESI TENGGARA	7410	KABUPATEN BUTON UTARA	741006	WAKORUMBA UTARA	7410062010	SUMAMPENO	0,5640	TERTINGGAL
17.737	74	SULAWESI TENGGARA	7410	KABUPATEN BUTON UTARA	741006	WAKORUMBA UTARA	7410062012	LABUKO	0,5497	TERTINGGAL
17.738	74	SULAWESI TENGGARA	7410	KABUPATEN BUTON UTARA	741006	WAKORUMBA UTARA	7410062013	LABA JAYA	0,5538	TERTINGGAL
17.739	74	SULAWESI TENGGARA	7411	KABUPATEN KOLAKA TIMUR	741101	TIRAWUTA	7411012004	TAWAINALU	0,5717	TERTINGGAL
17.740	74	SULAWESI TENGGARA	7411	KABUPATEN KOLAKA TIMUR	741101	TIRAWUTA	7411012005	WOIHA	0,5713	TERTINGGAL
17.741	74	SULAWESI TENGGARA	7411	KABUPATEN KOLAKA TIMUR	741101	TIRAWUTA	7411012007	LARA	0,5103	TERTINGGAL
17.742	74	SULAWESI TENGGARA	7411	KABUPATEN KOLAKA TIMUR	741101	TIRAWUTA	7411012012	ROKO-ROKO	0,5901	TERTINGGAL
17.743	74	SULAWESI TENGGARA	7411	KABUPATEN KOLAKA TIMUR	741101	TIRAWUTA	7411012013	LOKA	0,5787	TERTINGGAL
17.744	74	SULAWESI TENGGARA	7411	KABUPATEN KOLAKA TIMUR	741101	TIRAWUTA	7411012014	MATABONDU	0,5970	TERTINGGAL
17.745	74	SULAWESI TENGGARA	7411	KABUPATEN KOLAKA TIMUR	741101	TIRAWUTA	7411012015	KAREMOTINGGE	0,5352	TERTINGGAL
17.746	74	SULAWESI TENGGARA	7411	KABUPATEN KOLAKA TIMUR	741102	LOEA	7411022004	IWOIKONDO	0,5212	TERTINGGAL
17.747	74	SULAWESI TENGGARA	7411	KABUPATEN KOLAKA TIMUR	741102	LOEA	7411022006	LALOWURA	0,5900	TERTINGGAL
17.748	74	SULAWESI TENGGARA	7411	KABUPATEN KOLAKA TIMUR	741102	LOEA	7411022007	MATAIWOI	0,5884	TERTINGGAL
17.749	74	SULAWESI TENGGARA	7411	KABUPATEN KOLAKA TIMUR	741102	LOEA	7411022008	TEPOSUA	0,5708	TERTINGGAL
17.750	74	SULAWESI TENGGARA	7411	KABUPATEN KOLAKA TIMUR	741102	LOEA	7411022009	TINOMU	0,5878	TERTINGGAL
17.751	74	SULAWESI TENGGARA	7411	KABUPATEN KOLAKA TIMUR	741103	LADONGI	7411032010	WUNGGOLOKO	0,5881	TERTINGGAL
17.752	74	SULAWESI TENGGARA	7411	KABUPATEN KOLAKA TIMUR	741103	LADONGI	7411032011	ANGGALOOSI	0,5688	TERTINGGAL
17.753	74	SULAWESI TENGGARA	7411	KABUPATEN KOLAKA TIMUR	741103	LADONGI	7411032013	POMBEOHO	0,4705	SANGAT TERTINGGAL
17.754	74	SULAWESI TENGGARA	7411	KABUPATEN KOLAKA TIMUR	741103	LADONGI	7411032018	TONGANDIU	0,4973	TERTINGGAL
17.755	74	SULAWESI TENGGARA	7411	KABUPATEN KOLAKA TIMUR	741104	POLI POLIA	7411042003	PANGI-PANGI	0,5454	TERTINGGAL
17.756	74	SULAWESI TENGGARA	7411	KABUPATEN KOLAKA TIMUR	741104	POLI POLIA	7411042007	POLE MAJU JAYA	0,5752	TERTINGGAL
17.757	74	SULAWESI TENGGARA	7411	KABUPATEN KOLAKA TIMUR	741104	POLI POLIA	7411042008	POLENGA JAYA	0,5660	TERTINGGAL
17.758	74	SULAWESI TENGGARA	7411	KABUPATEN KOLAKA TIMUR	741104	POLI POLIA	7411042009	WUNDUMBITE	0,5543	TERTINGGAL
17.759	74	SULAWESI TENGGARA	7411	KABUPATEN KOLAKA TIMUR	741104	POLI POLIA	7411042011	INOTU MEWAO	0,5727	TERTINGGAL
17.760	74	SULAWESI TENGGARA	7411	KABUPATEN KOLAKA TIMUR	741104	POLI POLIA	7411042012	PUNDOKULO	0,5692	TERTINGGAL
17.761	74	SULAWESI TENGGARA	7411	KABUPATEN KOLAKA TIMUR	741105	LAMBANDIA	7411052007	LOWA	0,5652	TERTINGGAL
17.762	74	SULAWESI TENGGARA	7411	KABUPATEN KOLAKA TIMUR	741105	LAMBANDIA	7411052008	ATOLANU	0,5933	TERTINGGAL
17.763	74	SULAWESI TENGGARA	7411	KABUPATEN KOLAKA TIMUR	741105	LAMBANDIA	7411052013	INOTU	0,5767	TERTINGGAL
17.764	74	SULAWESI TENGGARA	7411	KABUPATEN KOLAKA TIMUR	741105	LAMBANDIA	7411052018	LALOLERE	0,5279	TERTINGGAL
17.765	74	SULAWESI TENGGARA	7411	KABUPATEN KOLAKA TIMUR	741105	LAMBANDIA	7411052021	PENANGGOOTU	0,5592	TERTINGGAL

NO	KODE PROVINSI	NAMA PROVINSI	KODE KABUPATEN	NAMA KABUPATEN	KODE KECAMATAN	NAMA KECAMATAN	KODE DESA	NAMA DESA	IDM	STATUS IDM
17.766	74	SULAWESI TENGGARA	7411	KABUPATEN KOLAKA TIMUR	741105	LAMBANDIA	7411052022	MONDOKE	0,5784	TERTINGGAL
17.767	74	SULAWESI TENGGARA	7411	KABUPATEN KOLAKA TIMUR	741107	MOWEWE	7411072007	ULU MOWEWE	0,5897	TERTINGGAL
17.768	74	SULAWESI TENGGARA	7411	KABUPATEN KOLAKA TIMUR	741107	MOWEWE	7411072009	SABI-SABILA	0,5725	TERTINGGAL
17.769	74	SULAWESI TENGGARA	7411	KABUPATEN KOLAKA TIMUR	741107	MOWEWE	7411072010	LAMBO TUA	0,5465	TERTINGGAL
17.770	74	SULAWESI TENGGARA	7411	KABUPATEN KOLAKA TIMUR	741108	ULUIWOI	7411082003	PEHANGGO	0,5563	TERTINGGAL
17.771	74	SULAWESI TENGGARA	7411	KABUPATEN KOLAKA TIMUR	741108	ULUIWOI	7411082004	TONDOWATU	0,5481	TERTINGGAL
17.772	74	SULAWESI TENGGARA	7411	KABUPATEN KOLAKA TIMUR	741108	ULUIWOI	7411082005	TAWANGA	0,5299	TERTINGGAL
17.773	74	SULAWESI TENGGARA	7411	KABUPATEN KOLAKA TIMUR	741108	ULUIWOI	7411082007	UETE	0,5243	TERTINGGAL
17.774	74	SULAWESI TENGGARA	7411	KABUPATEN KOLAKA TIMUR	741108	ULUIWOI	7411082008	UNDOLO	0,5446	TERTINGGAL
17.775	74	SULAWESI TENGGARA	7411	KABUPATEN KOLAKA TIMUR	741108	ULUIWOI	7411082010	LALOMBAL	0,5446	TERTINGGAL
17.776	74	SULAWESI TENGGARA	7411	KABUPATEN KOLAKA TIMUR	741108	ULUIWOI	7411082014	AMOKUNI	0,5052	TERTINGGAL
17.777	74	SULAWESI TENGGARA	7411	KABUPATEN KOLAKA TIMUR	741108	ULUIWOI	7411082018	AMOLOLU	0,5614	TERTINGGAL
17.778	74	SULAWESI TENGGARA	7411	KABUPATEN KOLAKA TIMUR	741108	ULUIWOI	7411082019	AUKORA	0,5199	TERTINGGAL
17.779	74	SULAWESI TENGGARA	7411	KABUPATEN KOLAKA TIMUR	741109	TINONDO	7411092002	SOLEWATU	0,5486	TERTINGGAL
17.780	74	SULAWESI TENGGARA	7411	KABUPATEN KOLAKA TIMUR	741109	TINONDO	7411092003	AMBAPA	0,5705	TERTINGGAL
17.781	74	SULAWESI TENGGARA	7411	KABUPATEN KOLAKA TIMUR	741109	TINONDO	7411092004	AMERORO	0,5352	TERTINGGAL
17.782	74	SULAWESI TENGGARA	7411	KABUPATEN KOLAKA TIMUR	741109	TINONDO	7411092006	TAWAROMBADAKA	0,5674	TERTINGGAL
17.783	74	SULAWESI TENGGARA	7411	KABUPATEN KOLAKA TIMUR	741109	TINONDO	7411092008	WEAMO	0,5660	TERTINGGAL
17.784	74	SULAWESI TENGGARA	7411	KABUPATEN KOLAKA TIMUR	741109	TINONDO	7411092009	TAWA-TAWARO	0,5452	TERTINGGAL
17.785	74	SULAWESI TENGGARA	7411	KABUPATEN KOLAKA TIMUR	741109	TINONDO	7411092010	SINGGERE	0,4999	TERTINGGAL
17.786	74	SULAWESI TENGGARA	7411	KABUPATEN KOLAKA TIMUR	741109	TINONDO	7411092011	TUTUWI	0,5246	TERTINGGAL
17.787	74	SULAWESI TENGGARA	7411	KABUPATEN KOLAKA TIMUR	741109	TINONDO	7411092012	IWOIMEA	0,4375	SANGAT TERTINGGAL
17.788	74	SULAWESI TENGGARA	7411	KABUPATEN KOLAKA TIMUR	741110	AERE	7411102002	PEKOREA	0,5407	TERTINGGAL
17.789	74	SULAWESI TENGGARA	7411	KABUPATEN KOLAKA TIMUR	741110	AERE	7411102003	IWOI MENGGURA	0,5949	TERTINGGAL
17.790	74	SULAWESI TENGGARA	7411	KABUPATEN KOLAKA TIMUR	741110	AERE	7411102004	IWOIMEA JAYA	0,5651	TERTINGGAL
17.791	74	SULAWESI TENGGARA	7411	KABUPATEN KOLAKA TIMUR	741110	AERE	7411102005	AWIU	0,5187	TERTINGGAL
17.792	74	SULAWESI TENGGARA	7411	KABUPATEN KOLAKA TIMUR	741110	AERE	7411102006	ALADADIO	0,5914	TERTINGGAL
17.793	74	SULAWESI TENGGARA	7411	KABUPATEN KOLAKA TIMUR	741110	AERE	7411102008	TAORE	0,4973	TERTINGGAL
17.794	74	SULAWESI TENGGARA	7411	KABUPATEN KOLAKA TIMUR	741110	AERE	7411102009	ULUNDORO	0,5745	TERTINGGAL
17.795	74	SULAWESI TENGGARA	7411	KABUPATEN KOLAKA TIMUR	741110	AERE	7411102010	WATUWOHA	0,5481	TERTINGGAL
17.796	74	SULAWESI TENGGARA	7411	KABUPATEN KOLAKA TIMUR	741111	UEESI	7411112001	UEESI	0,5063	TERTINGGAL
17.797	74	SULAWESI TENGGARA	7411	KABUPATEN KOLAKA TIMUR	741111	UEESI	7411112002	WESINGGOTE	0,5079	TERTINGGAL
17.798	74	SULAWESI TENGGARA	7411	KABUPATEN KOLAKA TIMUR	741111	UEESI	7411112003	KONAWENDEPIHA	0,5256	TERTINGGAL
17.799	74	SULAWESI TENGGARA	7411	KABUPATEN KOLAKA TIMUR	741111	UEESI	7411112004	PORABUA	0,5187	TERTINGGAL
17.800	74	SULAWESI TENGGARA	7411	KABUPATEN KOLAKA TIMUR	741111	UEESI	7411112005	WATUMENDONGA	0,4994	TERTINGGAL
17.801	74	SULAWESI TENGGARA	7411	KABUPATEN KOLAKA TIMUR	741111	UEESI	7411112006	SILUI	0,5575	TERTINGGAL
17.802	74	SULAWESI TENGGARA	7411	KABUPATEN KOLAKA TIMUR	741111	UEESI	7411112007	AHILULU	0,5168	TERTINGGAL
17.803	74	SULAWESI TENGGARA	7411	KABUPATEN KOLAKA TIMUR	741111	UEESI	7411112008	ALAAHA	0,5352	TERTINGGAL
17.804	74	SULAWESI TENGGARA	7411	KABUPATEN KOLAKA TIMUR	741111	UEESI	7411112009	LIKUWALANAPO	0,4081	SANGAT TERTINGGAL
17.805	74	SULAWESI TENGGARA	7411	KABUPATEN KOLAKA TIMUR	741111	UEESI	7411112010	TONGAUNA	0,5095	TERTINGGAL
17.806	74	SULAWESI TENGGARA	7411	KABUPATEN KOLAKA TIMUR	741111	UEESI	7411112011	PUJRAU	0,4979	TERTINGGAL
17.807	74	SULAWESI TENGGARA	7411	KABUPATEN KOLAKA TIMUR	741112	DANGIA	7411122004	LAMOSILA	0,4968	TERTINGGAL
17.808	74	SULAWESI TENGGARA	7411	KABUPATEN KOLAKA TIMUR	741112	DANGIA	7411122006	ANAMBADA	0,5895	TERTINGGAL
17.809	74	SULAWESI TENGGARA	7411	KABUPATEN KOLAKA TIMUR	741112	DANGIA	7411122008	TETEMBUTA	0,5675	TERTINGGAL
17.810	74	SULAWESI TENGGARA	7411	KABUPATEN KOLAKA TIMUR	741112	DANGIA	7411122009	LALONGKATEBA	0,5846	TERTINGGAL
17.811	74	SULAWESI TENGGARA	7412	KABUPATEN KONAWE KEPULAUAN	741201	WAWONII BARAT	7412012003	WAWOLAA	0,5594	TERTINGGAL
17.812	74	SULAWESI TENGGARA	7412	KABUPATEN KONAWE KEPULAUAN	741201	WAWONII BARAT	7412012006	BUKIT PERMAI	0,5860	TERTINGGAL
17.813	74	SULAWESI TENGGARA	7412	KABUPATEN KONAWE KEPULAUAN	741201	WAWONII BARAT	7412012007	WAWOBILI	0,5803	TERTINGGAL
17.814	74	SULAWESI TENGGARA	7412	KABUPATEN KONAWE KEPULAUAN	741201	WAWONII BARAT	7412012008	LANGARO BAJO	0,5840	TERTINGGAL
17.815	74	SULAWESI TENGGARA	7412	KABUPATEN KONAWE KEPULAUAN	741201	WAWONII BARAT	7412012010	MATA BAHU	0,5613	TERTINGGAL
17.816	74	SULAWESI TENGGARA	7412	KABUPATEN KONAWE KEPULAUAN	741201	WAWONII BARAT	7412012011	LANOWATU	0,5899	TERTINGGAL
17.817	74	SULAWESI TENGGARA	7412	KABUPATEN KONAWE KEPULAUAN	741201	WAWONII BARAT	7412012013	PASIR PUTIH	0,5687	TERTINGGAL
17.818	74	SULAWESI TENGGARA	7412	KABUPATEN KONAWE KEPULAUAN	741201	WAWONII BARAT	7412012015	KAWA-KAWALI	0,5748	TERTINGGAL
17.819	74	SULAWESI TENGGARA	7412	KABUPATEN KONAWE KEPULAUAN	741202	WAWONII UTARA	7412022001	WAWOROE	0,5722	TERTINGGAL
17.820	74	SULAWESI TENGGARA	7412	KABUPATEN KONAWE KEPULAUAN	741202	WAWONII UTARA	7412022002	DONGKALAEA	0,5314	TERTINGGAL



NO	KODE PROVINSI	NAMA PROVINSI	KODE KABUPATEN	NAMA KABUPATEN	KODE KECAMATAN	NAMA KECAMATAN	KODE DESA	NAMA DESA	IDM	STATUS IDM
17.821	74	SULAWESI TENGGARA	7412	KABUPATEN KONAWE KEPULAUAN	741202	WAWONII UTARA	7412022003	LABEAU	0,5592	TERTINGGAL
17.822	74	SULAWESI TENGGARA	7412	KABUPATEN KONAWE KEPULAUAN	741202	WAWONII UTARA	7412022004	TAMBAONE	0,5417	TERTINGGAL
17.823	74	SULAWESI TENGGARA	7412	KABUPATEN KONAWE KEPULAUAN	741202	WAWONII UTARA	7412022005	PALINGI	0,5492	TERTINGGAL
17.824	74	SULAWESI TENGGARA	7412	KABUPATEN KONAWE KEPULAUAN	741202	WAWONII UTARA	7412022006	MAWA	0,5284	TERTINGGAL
17.825	74	SULAWESI TENGGARA	7412	KABUPATEN KONAWE KEPULAUAN	741202	WAWONII UTARA	7412022007	MATA BURANGA	0,5671	TERTINGGAL
17.826	74	SULAWESI TENGGARA	7412	KABUPATEN KONAWE KEPULAUAN	741202	WAWONII UTARA	7412022009	TAMBAONE UTAMA	0,5748	TERTINGGAL
17.827	74	SULAWESI TENGGARA	7412	KABUPATEN KONAWE KEPULAUAN	741202	WAWONII UTARA	7412022010	WAWOEA	0,5129	TERTINGGAL
17.828	74	SULAWESI TENGGARA	7412	KABUPATEN KONAWE KEPULAUAN	741202	WAWONII UTARA	7412022011	PALINGI BARAT	0,5602	TERTINGGAL
17.829	74	SULAWESI TENGGARA	7412	KABUPATEN KONAWE KEPULAUAN	741202	WAWONII UTARA	7412022012	TUMBURANO	0,5367	TERTINGGAL
17.830	74	SULAWESI TENGGARA	7412	KABUPATEN KONAWE KEPULAUAN	741202	WAWONII UTARA	7412022013	MATAIWOI	0,5557	TERTINGGAL
17.831	74	SULAWESI TENGGARA	7412	KABUPATEN KONAWE KEPULAUAN	741202	WAWONII UTARA	7412022014	LABISA	0,5170	TERTINGGAL
17.832	74	SULAWESI TENGGARA	7412	KABUPATEN KONAWE KEPULAUAN	741202	WAWONII UTARA	7412022015	MATA BUBU	0,5932	TERTINGGAL
17.833	74	SULAWESI TENGGARA	7412	KABUPATEN KONAWE KEPULAUAN	741202	WAWONII UTARA	7412022016	WAWOBEAU	0,5559	TERTINGGAL
17.834	74	SULAWESI TENGGARA	7412	KABUPATEN KONAWE KEPULAUAN	741202	WAWONII UTARA	7412022017	TAPUM BATU	0,5108	TERTINGGAL
17.835	74	SULAWESI TENGGARA	7412	KABUPATEN KONAWE KEPULAUAN	741202	WAWONII UTARA	7412022018	PALINGI TIMUR	0,5618	TERTINGGAL
17.836	74	SULAWESI TENGGARA	7412	KABUPATEN KONAWE KEPULAUAN	741202	WAWONII UTARA	7412022019	TONGALERE	0,5557	TERTINGGAL
17.837	74	SULAWESI TENGGARA	7412	KABUPATEN KONAWE KEPULAUAN	741202	WAWONII UTARA	7412022020	TEPOLAWA	0,5402	TERTINGGAL
17.838	74	SULAWESI TENGGARA	7412	KABUPATEN KONAWE KEPULAUAN	741202	WAWONII UTARA	7412022021	SAWA INDAH	0,4957	TERTINGGAL
17.839	74	SULAWESI TENGGARA	7412	KABUPATEN KONAWE KEPULAUAN	741203	WAWONII TIMUR LAUT	7412032001	BANGUN MEKAR	0,5589	TERTINGGAL
17.840	74	SULAWESI TENGGARA	7412	KABUPATEN KONAWE KEPULAUAN	741203	WAWONII TIMUR LAUT	7412032002	NOKO	0,5211	TERTINGGAL
17.841	74	SULAWESI TENGGARA	7412	KABUPATEN KONAWE KEPULAUAN	741203	WAWONII TIMUR LAUT	7412032003	TANGKOMBUNO	0,5789	TERTINGGAL
17.842	74	SULAWESI TENGGARA	7412	KABUPATEN KONAWE KEPULAUAN	741203	WAWONII TIMUR LAUT	7412032005	DIMBA	0,5702	TERTINGGAL
17.843	74	SULAWESI TENGGARA	7412	KABUPATEN KONAWE KEPULAUAN	741203	WAWONII TIMUR LAUT	7412032006	MATA DIMBA	0,5702	TERTINGGAL
17.844	74	SULAWESI TENGGARA	7412	KABUPATEN KONAWE KEPULAUAN	741203	WAWONII TIMUR LAUT	7412032007	PUURAU	0,5552	TERTINGGAL
17.845	74	SULAWESI TENGGARA	7412	KABUPATEN KONAWE KEPULAUAN	741203	WAWONII TIMUR LAUT	7412032008	WATUONDO	0,5476	TERTINGGAL
17.846	74	SULAWESI TENGGARA	7412	KABUPATEN KONAWE KEPULAUAN	741203	WAWONII TIMUR LAUT	7412032009	PATANDE	0,5419	TERTINGGAL
17.847	74	SULAWESI TENGGARA	7412	KABUPATEN KONAWE KEPULAUAN	741203	WAWONII TIMUR LAUT	7412032010	BAHO BUBU	0,5101	TERTINGGAL
17.848	74	SULAWESI TENGGARA	7412	KABUPATEN KONAWE KEPULAUAN	741204	WAWONII TIMUR	7412042002	LEBO	0,5878	TERTINGGAL
17.849	74	SULAWESI TENGGARA	7412	KABUPATEN KONAWE KEPULAUAN	741204	WAWONII TIMUR	7412042003	TEKONEA	0,5876	TERTINGGAL
17.850	74	SULAWESI TENGGARA	7412	KABUPATEN KONAWE KEPULAUAN	741204	WAWONII TIMUR	7412042004	WAKADAWU	0,5599	TERTINGGAL
17.851	74	SULAWESI TENGGARA	7412	KABUPATEN KONAWE KEPULAUAN	741204	WAWONII TIMUR	7412042005	MUNSE INDAH	0,5632	TERTINGGAL
17.852	74	SULAWESI TENGGARA	7412	KABUPATEN KONAWE KEPULAUAN	741204	WAWONII TIMUR	7412042006	LAPULU	0,5743	TERTINGGAL
17.853	74	SULAWESI TENGGARA	7412	KABUPATEN KONAWE KEPULAUAN	741204	WAWONII TIMUR	7412042007	LAYWO JAYA	0,5632	TERTINGGAL
17.854	74	SULAWESI TENGGARA	7412	KABUPATEN KONAWE KEPULAUAN	741204	WAWONII TIMUR	7412042008	NANGA	0,5918	TERTINGGAL
17.855	74	SULAWESI TENGGARA	7412	KABUPATEN KONAWE KEPULAUAN	741204	WAWONII TIMUR	7412042009	BUTUEA	0,5689	TERTINGGAL
17.856	74	SULAWESI TENGGARA	7412	KABUPATEN KONAWE KEPULAUAN	741204	WAWONII TIMUR	7412042010	LEMBONO	0,5356	TERTINGGAL
17.857	74	SULAWESI TENGGARA	7412	KABUPATEN KONAWE KEPULAUAN	741204	WAWONII TIMUR	7412042011	SABURANO	0,5349	TERTINGGAL
17.858	74	SULAWESI TENGGARA	7412	KABUPATEN KONAWE KEPULAUAN	741205	WAWONII TENGGARA	7412052001	NAMBO JAYA	0,5165	TERTINGGAL
17.859	74	SULAWESI TENGGARA	7412	KABUPATEN KONAWE KEPULAUAN	741205	WAWONII TENGGARA	7412052002	MASOLO	0,5652	TERTINGGAL
17.860	74	SULAWESI TENGGARA	7412	KABUPATEN KONAWE KEPULAUAN	741205	WAWONII TENGGARA	7412052003	SINAULU JAYA	0,5133	TERTINGGAL
17.861	74	SULAWESI TENGGARA	7412	KABUPATEN KONAWE KEPULAUAN	741205	WAWONII TENGGARA	7412052004	TONDONGGITO	0,5521	TERTINGGAL
17.862	74	SULAWESI TENGGARA	7412	KABUPATEN KONAWE KEPULAUAN	741205	WAWONII TENGGARA	7412052007	DOMPO-DOMPO JAYA	0,5227	TERTINGGAL
17.863	74	SULAWESI TENGGARA	7412	KABUPATEN KONAWE KEPULAUAN	741205	WAWONII TENGGARA	7412052008	TEPAROKO	0,5879	TERTINGGAL
17.864	74	SULAWESI TENGGARA	7412	KABUPATEN KONAWE KEPULAUAN	741205	WAWONII TENGGARA	7412052009	SUKARELA JAYA	0,5365	TERTINGGAL
17.865	74	SULAWESI TENGGARA	7412	KABUPATEN KONAWE KEPULAUAN	741205	WAWONII TENGGARA	7412052011	SAINOA INDAH	0,5600	TERTINGGAL
17.866	74	SULAWESI TENGGARA	7412	KABUPATEN KONAWE KEPULAUAN	741205	WAWONII TENGGARA	7412052012	WUNSE JAYA	0,5444	TERTINGGAL
17.867	74	SULAWESI TENGGARA	7412	KABUPATEN KONAWE KEPULAUAN	741205	WAWONII TENGGARA	7412052013	SINAR MASOLO	0,5443	TERTINGGAL
17.868	74	SULAWESI TENGGARA	7412	KABUPATEN KONAWE KEPULAUAN	741205	WAWONII TENGGARA	7412052014	WATURAI	0,5621	TERTINGGAL
17.869	74	SULAWESI TENGGARA	7412	KABUPATEN KONAWE KEPULAUAN	741205	WAWONII TENGGARA	7412052015	BAHABA	0,5206	TERTINGGAL
17.870	74	SULAWESI TENGGARA	7412	KABUPATEN KONAWE KEPULAUAN	741205	WAWONII TENGGARA	7412052016	KEKEA	0,5686	TERTINGGAL
17.871	74	SULAWESI TENGGARA	7412	KABUPATEN KONAWE KEPULAUAN	741206	WAWONII SELATAN	7412062001	WUNGKOLO	0,5810	TERTINGGAL
17.872	74	SULAWESI TENGGARA	7412	KABUPATEN KONAWE KEPULAUAN	741206	WAWONII SELATAN	7412062002	BOBOLIO	0,5527	TERTINGGAL
17.873	74	SULAWESI TENGGARA	7412	KABUPATEN KONAWE KEPULAUAN	741206	WAWONII SELATAN	7412062003	WAWOSOU	0,5927	TERTINGGAL
17.874	74	SULAWESI TENGGARA	7412	KABUPATEN KONAWE KEPULAUAN	741206	WAWONII SELATAN	7412062004	LAWEY	0,5935	TERTINGGAL
17.875	74	SULAWESI TENGGARA	7412	KABUPATEN KONAWE KEPULAUAN	741206	WAWONII SELATAN	7412062005	BAKU-BAKU	0,5801	TERTINGGAL



NO	KODE PROVINSI	NAMA PROVINSI	KODE KABUPATEN	NAMA KABUPATEN	KODE KECAMATAN	NAMA KECAMATAN	KODE DESA	NAMA DESA	IDM	STATUS IDM
17.876	74	SULAWESI TENGGARA	7412	KABUPATEN KONAWE KEPULAUAN	741206	WAWONII SELATAN	7412062007	SAWAPATANI	0,5729	TERTINGGAL
17.877	74	SULAWESI TENGGARA	7412	KABUPATEN KONAWE KEPULAUAN	741206	WAWONII SELATAN	7412062008	WAWOUSO BARU	0,5646	TERTINGGAL
17.878	74	SULAWESI TENGGARA	7412	KABUPATEN KONAWE KEPULAUAN	741206	WAWONII SELATAN	7412062009	PUUWATU	0,5857	TERTINGGAL
17.879	74	SULAWESI TENGGARA	7412	KABUPATEN KONAWE KEPULAUAN	741206	WAWONII SELATAN	7412062010	WAWOONE	0,5876	TERTINGGAL
17.880	74	SULAWESI TENGGARA	7412	KABUPATEN KONAWE KEPULAUAN	741206	WAWONII SELATAN	7412062011	LANGGARA JAYA	0,5337	TERTINGGAL
17.881	74	SULAWESI TENGGARA	7412	KABUPATEN KONAWE KEPULAUAN	741207	WAWONII TENGAH	7412072001	BATUMEA	0,5446	TERTINGGAL
17.882	74	SULAWESI TENGGARA	7412	KABUPATEN KONAWE KEPULAUAN	741207	WAWONII TENGAH	7412072002	WAWO INDAH	0,5843	TERTINGGAL
17.883	74	SULAWESI TENGGARA	7412	KABUPATEN KONAWE KEPULAUAN	741207	WAWONII TENGAH	7412072004	LAMONGUPA	0,5730	TERTINGGAL
17.884	74	SULAWESI TENGGARA	7412	KABUPATEN KONAWE KEPULAUAN	741207	WAWONII TENGAH	7412072005	TUMBU TUMBU JAYA	0,5522	TERTINGGAL
17.885	74	SULAWESI TENGGARA	7412	KABUPATEN KONAWE KEPULAUAN	741207	WAWONII TENGAH	7412072006	MOROBEA	0,5599	TERTINGGAL
17.886	74	SULAWESI TENGGARA	7412	KABUPATEN KONAWE KEPULAUAN	741207	WAWONII TENGAH	7412072007	MEKAR SARI	0,5784	TERTINGGAL
17.887	74	SULAWESI TENGGARA	7412	KABUPATEN KONAWE KEPULAUAN	741207	WAWONII TENGAH	7412072008	RAWA INDAH	0,5618	TERTINGGAL
17.888	74	SULAWESI TENGGARA	7412	KABUPATEN KONAWE KEPULAUAN	741207	WAWONII TENGAH	7412072009	LAMPEAPI BARU	0,5694	TERTINGGAL
17.889	74	SULAWESI TENGGARA	7412	KABUPATEN KONAWE KEPULAUAN	741207	WAWONII TENGAH	7412072010	PESUE	0,5897	TERTINGGAL
17.890	74	SULAWESI TENGGARA	7412	KABUPATEN KONAWE KEPULAUAN	741207	WAWONII TENGAH	7412072011	PUURAU	0,5595	TERTINGGAL
17.891	74	SULAWESI TENGGARA	7412	KABUPATEN KONAWE KEPULAUAN	741207	WAWONII TENGAH	7412072012	BAHO PUU WULU	0,5670	TERTINGGAL
17.892	74	SULAWESI TENGGARA	7413	KABUPATEN MUNA BARAT	741301	SAWERIGADI	7413012002	WAUKUNI	0,5765	TERTINGGAL
17.893	74	SULAWESI TENGGARA	7413	KABUPATEN MUNA BARAT	741301	SAWERIGADI	7413012003	KAMPOBALANO	0,5949	TERTINGGAL
17.894	74	SULAWESI TENGGARA	7413	KABUPATEN MUNA BARAT	741301	SAWERIGADI	7413012008	LAKALAMBA	0,5859	TERTINGGAL
17.895	74	SULAWESI TENGGARA	7413	KABUPATEN MUNA BARAT	741303	LAWA	7413032005	MADAMPI	0,5794	TERTINGGAL
17.896	74	SULAWESI TENGGARA	7413	KABUPATEN MUNA BARAT	741304	WADAGA	7413042002	LASOSODO	0,5749	TERTINGGAL
17.897	74	SULAWESI TENGGARA	7413	KABUPATEN MUNA BARAT	741304	WADAGA	7413042003	WAKONTU	0,5638	TERTINGGAL
17.898	74	SULAWESI TENGGARA	7413	KABUPATEN MUNA BARAT	741304	WADAGA	7413042004	LAKANAHA	0,5378	TERTINGGAL
17.899	74	SULAWESI TENGGARA	7413	KABUPATEN MUNA BARAT	741304	WADAGA	7413042005	KATOBU	0,5937	TERTINGGAL
17.900	74	SULAWESI TENGGARA	7413	KABUPATEN MUNA BARAT	741304	WADAGA	7413042007	KAMPANI	0,5224	TERTINGGAL
17.901	74	SULAWESI TENGGARA	7413	KABUPATEN MUNA BARAT	741305	TIWORO SELATAN	7413052001	PARURA JAYA	0,5840	TERTINGGAL
17.902	74	SULAWESI TENGGARA	7413	KABUPATEN MUNA BARAT	741305	TIWORO SELATAN	7413052002	KATANGANA	0,5351	TERTINGGAL
17.903	74	SULAWESI TENGGARA	7413	KABUPATEN MUNA BARAT	741305	TIWORO SELATAN	7413052004	SANGIA TIWORO	0,5656	TERTINGGAL
17.904	74	SULAWESI TENGGARA	7413	KABUPATEN MUNA BARAT	741305	TIWORO SELATAN	7413052005	BARAKKAH	0,5521	TERTINGGAL
17.905	74	SULAWESI TENGGARA	7413	KABUPATEN MUNA BARAT	741306	MAGINTI	7413062001	KANGKUNAWAWE	0,5089	TERTINGGAL
17.906	74	SULAWESI TENGGARA	7413	KABUPATEN MUNA BARAT	741306	MAGINTI	7413062002	MAGINTI	0,5278	TERTINGGAL
17.907	74	SULAWESI TENGGARA	7413	KABUPATEN MUNA BARAT	741306	MAGINTI	7413062003	PAJALA	0,5745	TERTINGGAL
17.908	74	SULAWESI TENGGARA	7413	KABUPATEN MUNA BARAT	741306	MAGINTI	7413062005	GALA	0,5167	TERTINGGAL
17.909	74	SULAWESI TENGGARA	7413	KABUPATEN MUNA BARAT	741306	MAGINTI	7413062006	PASIPADANGA	0,4452	SANGAT TERTINGGAL
17.910	74	SULAWESI TENGGARA	7413	KABUPATEN MUNA BARAT	741306	MAGINTI	7413062007	BANGKO	0,5641	TERTINGGAL
17.911	74	SULAWESI TENGGARA	7413	KABUPATEN MUNA BARAT	741307	TIWORO TENGAH	7413072003	LANGKU-LANGKU	0,5867	TERTINGGAL
17.912	74	SULAWESI TENGGARA	7413	KABUPATEN MUNA BARAT	741307	TIWORO TENGAH	7413072006	MOMUNTU	0,5562	TERTINGGAL
17.913	74	SULAWESI TENGGARA	7413	KABUPATEN MUNA BARAT	741307	TIWORO TENGAH	7413072007	LAKABU	0,5057	TERTINGGAL
17.914	74	SULAWESI TENGGARA	7413	KABUPATEN MUNA BARAT	741308	TIWORO UTARA	7413082001	TASIPI	0,5167	TERTINGGAL
17.915	74	SULAWESI TENGGARA	7413	KABUPATEN MUNA BARAT	741308	TIWORO UTARA	7413082002	MANDIKE	0,5075	TERTINGGAL
17.916	74	SULAWESI TENGGARA	7413	KABUPATEN MUNA BARAT	741308	TIWORO UTARA	7413082003	BERO	0,5303	TERTINGGAL
17.917	74	SULAWESI TENGGARA	7413	KABUPATEN MUNA BARAT	741308	TIWORO UTARA	7413082004	SANTIGI	0,5245	TERTINGGAL
17.918	74	SULAWESI TENGGARA	7413	KABUPATEN MUNA BARAT	741308	TIWORO UTARA	7413082006	SANTIRI	0,5135	TERTINGGAL
17.919	74	SULAWESI TENGGARA	7413	KABUPATEN MUNA BARAT	741308	TIWORO UTARA	7413082007	TIGA	0,5490	TERTINGGAL
17.920	74	SULAWESI TENGGARA	7413	KABUPATEN MUNA BARAT	741309	TIWORO KEPULAUAN	7413092001	KATELA	0,5260	TERTINGGAL
17.921	74	SULAWESI TENGGARA	7413	KABUPATEN MUNA BARAT	741309	TIWORO KEPULAUAN	7413092002	LASAMA	0,5884	TERTINGGAL
17.922	74	SULAWESI TENGGARA	7413	KABUPATEN MUNA BARAT	741309	TIWORO KEPULAUAN	7413092006	WATUREMPE	0,5886	TERTINGGAL
17.923	74	SULAWESI TENGGARA	7413	KABUPATEN MUNA BARAT	741309	TIWORO KEPULAUAN	7413092007	LAWORO	0,5718	TERTINGGAL
17.924	74	SULAWESI TENGGARA	7413	KABUPATEN MUNA BARAT	741310	KUSAMBI	7413102010	BAKERAMBA	0,5692	TERTINGGAL
17.925	74	SULAWESI TENGGARA	7413	KABUPATEN MUNA BARAT	741311	NAPANO KUSAMBI	7413112005	LATAWE	0,5859	TERTINGGAL
17.926	74	SULAWESI TENGGARA	7414	KABUPATEN BUTON TENGAH	741401	LAKUDO	7414012001	METERE	0,5395	TERTINGGAL
17.927	74	SULAWESI TENGGARA	7414	KABUPATEN BUTON TENGAH	741401	LAKUDO	7414012003	WAJOGU	0,5430	TERTINGGAL
17.928	74	SULAWESI TENGGARA	7414	KABUPATEN BUTON TENGAH	741401	LAKUDO	7414012005	MONE	0,5537	TERTINGGAL
17.929	74	SULAWESI TENGGARA	7414	KABUPATEN BUTON TENGAH	741401	LAKUDO	7414012006	MATAWINE	0,5499	TERTINGGAL
17.930	74	SULAWESI TENGGARA	7414	KABUPATEN BUTON TENGAH	741401	LAKUDO	7414012009	NEPA MEKAR	0,4901	SANGAT TERTINGGAL



NO	KODE PROVINSI	NAMA PROVINSI	KODE KABUPATEN	NAMA KABUPATEN	KODE KECAMATAN	NAMA KECAMATAN	KODE DESA	NAMA DESA	IDM	STATUS IDM
17.931	74	SULAWESI TENGGARA	7414	KABUPATEN BUTON TENGAH	741401	LAKUDO	7414012011	MADONGKA	0,5937	TERTINGGAL
17.932	74	SULAWESI TENGGARA	7414	KABUPATEN BUTON TENGAH	741401	LAKUDO	7414012013	WONGKO LAKUDO	0,5632	TERTINGGAL
17.933	74	SULAWESI TENGGARA	7414	KABUPATEN BUTON TENGAH	741402	MAWASANGKA TIMUR	7414022001	BONEMARAMBE	0,5862	TERTINGGAL
17.934	74	SULAWESI TENGGARA	7414	KABUPATEN BUTON TENGAH	741402	MAWASANGKA TIMUR	7414022003	LAGILI	0,5883	TERTINGGAL
17.935	74	SULAWESI TENGGARA	7414	KABUPATEN BUTON TENGAH	741402	MAWASANGKA TIMUR	7414022005	WANTOPI	0,5864	TERTINGGAL
17.936	74	SULAWESI TENGGARA	7414	KABUPATEN BUTON TENGAH	741402	MAWASANGKA TIMUR	7414022008	BATUBANAWA	0,5711	TERTINGGAL
17.937	74	SULAWESI TENGGARA	7414	KABUPATEN BUTON TENGAH	741403	MAWASANGKA TENGAH	7414032007	WATORUMBE	0,5584	TERTINGGAL
17.938	74	SULAWESI TENGGARA	7414	KABUPATEN BUTON TENGAH	741403	MAWASANGKA TENGAH	7414032008	WATORUMBE BATA	0,5807	TERTINGGAL
17.939	74	SULAWESI TENGGARA	7414	KABUPATEN BUTON TENGAH	741403	MAWASANGKA TENGAH	7414032009	GUNDU GUNDU	0,5467	TERTINGGAL
17.940	74	SULAWESI TENGGARA	7414	KABUPATEN BUTON TENGAH	741403	MAWASANGKA TENGAH	7414032010	KATUKOBARI	0,5262	TERTINGGAL
17.941	74	SULAWESI TENGGARA	7414	KABUPATEN BUTON TENGAH	741404	MAWASANGKA	7414042004	BANGA	0,5786	TERTINGGAL
17.942	74	SULAWESI TENGGARA	7414	KABUPATEN BUTON TENGAH	741404	MAWASANGKA	7414042005	TANAILANDU	0,5578	TERTINGGAL
17.943	74	SULAWESI TENGGARA	7414	KABUPATEN BUTON TENGAH	741404	MAWASANGKA	7414042006	POLINDU	0,5352	TERTINGGAL
17.944	74	SULAWESI TENGGARA	7414	KABUPATEN BUTON TENGAH	741404	MAWASANGKA	7414042007	KANAPA NAPA	0,5335	TERTINGGAL
17.945	74	SULAWESI TENGGARA	7414	KABUPATEN BUTON TENGAH	741404	MAWASANGKA	7414042008	TERAPUNG	0,5806	TERTINGGAL
17.946	74	SULAWESI TENGGARA	7414	KABUPATEN BUTON TENGAH	741404	MAWASANGKA	7414042010	WASILOTAMA I	0,5951	TERTINGGAL
17.947	74	SULAWESI TENGGARA	7414	KABUPATEN BUTON TENGAH	741404	MAWASANGKA	7414042011	MATARA	0,5884	TERTINGGAL
17.948	74	SULAWESI TENGGARA	7414	KABUPATEN BUTON TENGAH	741404	MAWASANGKA	7414042013	NAPA	0,5782	TERTINGGAL
17.949	74	SULAWESI TENGGARA	7414	KABUPATEN BUTON TENGAH	741404	MAWASANGKA	7414042014	WAKAMBANGURA	0,5668	TERTINGGAL
17.950	74	SULAWESI TENGGARA	7414	KABUPATEN BUTON TENGAH	741404	MAWASANGKA	7414042015	KANCEBUNGI	0,5762	TERTINGGAL
17.951	74	SULAWESI TENGGARA	7414	KABUPATEN BUTON TENGAH	741404	MAWASANGKA	7414042016	GUMANANO	0,5933	TERTINGGAL
17.952	74	SULAWESI TENGGARA	7414	KABUPATEN BUTON TENGAH	741404	MAWASANGKA	7414042017	DAHIANGO	0,5068	TERTINGGAL
17.953	74	SULAWESI TENGGARA	7414	KABUPATEN BUTON TENGAH	741404	MAWASANGKA	7414042018	AIR BAJO	0,4870	SANGAT TERTINGGAL
17.954	74	SULAWESI TENGGARA	7414	KABUPATEN BUTON TENGAH	741404	MAWASANGKA	7414042019	WAKAMBANGURA II	0,5424	TERTINGGAL
17.955	74	SULAWESI TENGGARA	7414	KABUPATEN BUTON TENGAH	741405	TALAGA RAYA	7414052001	KOKOE	0,5727	TERTINGGAL
17.956	74	SULAWESI TENGGARA	7414	KABUPATEN BUTON TENGAH	741405	TALAGA RAYA	7414052002	TALAGA BESAR	0,5948	TERTINGGAL
17.957	74	SULAWESI TENGGARA	7414	KABUPATEN BUTON TENGAH	741405	TALAGA RAYA	7414052003	TALAGA II	0,5900	TERTINGGAL
17.958	74	SULAWESI TENGGARA	7414	KABUPATEN BUTON TENGAH	741405	TALAGA RAYA	7414052005	WULU	0,4676	SANGAT TERTINGGAL
17.959	74	SULAWESI TENGGARA	7414	KABUPATEN BUTON TENGAH	741405	TALAGA RAYA	7414052007	PANGILIA	0,5840	TERTINGGAL
17.960	74	SULAWESI TENGGARA	7414	KABUPATEN BUTON TENGAH	741406	GU	7414062001	BANTEA	0,5919	TERTINGGAL
17.961	74	SULAWESI TENGGARA	7414	KABUPATEN BUTON TENGAH	741406	GU	7414062006	WALIKO	0,5878	TERTINGGAL
17.962	74	SULAWESI TENGGARA	7414	KABUPATEN BUTON TENGAH	741406	GU	7414062010	KOLOWA	0,5930	TERTINGGAL
17.963	74	SULAWESI TENGGARA	7414	KABUPATEN BUTON TENGAH	741406	GU	7414062011	KAMAMA MEKAR	0,5410	TERTINGGAL
17.964	74	SULAWESI TENGGARA	7414	KABUPATEN BUTON TENGAH	741406	GU	7414062012	LOWU LOWU	0,5227	TERTINGGAL
17.965	74	SULAWESI TENGGARA	7414	KABUPATEN BUTON TENGAH	741407	SANGIA WAMBULU	7414072001	BARUTA LESTARI	0,5294	TERTINGGAL
17.966	74	SULAWESI TENGGARA	7414	KABUPATEN BUTON TENGAH	741407	SANGIA WAMBULU	7414072003	DODA BAHARI	0,5748	TERTINGGAL
17.967	74	SULAWESI TENGGARA	7414	KABUPATEN BUTON TENGAH	741407	SANGIA WAMBULU	7414072004	BARUTA	0,5541	TERTINGGAL
17.968	74	SULAWESI TENGGARA	7414	KABUPATEN BUTON TENGAH	741407	SANGIA WAMBULU	7414072006	BARUTA ANALALAKI	0,5741	TERTINGGAL
17.969	74	SULAWESI TENGGARA	7414	KABUPATEN BUTON TENGAH	741407	SANGIA WAMBULU	7414072007	TOLANDONA MATANAEO	0,5645	TERTINGGAL
17.970	74	SULAWESI TENGGARA	7415	KABUPATEN BUTON SELATAN	741501	BATAUGA	7415012006	BOLA	0,5799	TERTINGGAL
17.971	74	SULAWESI TENGGARA	7415	KABUPATEN BUTON SELATAN	741501	BATAUGA	7415012008	LAWELA SELATAN	0,5671	TERTINGGAL
17.972	74	SULAWESI TENGGARA	7415	KABUPATEN BUTON SELATAN	741501	BATAUGA	7415012009	LAMPANAI	0,5093	TERTINGGAL
17.973	74	SULAWESI TENGGARA	7415	KABUPATEN BUTON SELATAN	741502	SAMPOLAWA	7415022007	SANDANG PANGAN	0,5894	TERTINGGAL
17.974	74	SULAWESI TENGGARA	7415	KABUPATEN BUTON SELATAN	741502	SAMPOLAWA	7415022012	LIPU MANGAU	0,5806	TERTINGGAL
17.975	74	SULAWESI TENGGARA	7415	KABUPATEN BUTON SELATAN	741502	SAMPOLAWA	7415022015	WINDU MAKMUR	0,5822	TERTINGGAL
17.976	74	SULAWESI TENGGARA	7415	KABUPATEN BUTON SELATAN	741502	SAMPOLAWA	7415022016	WATIGINANDA	0,5621	TERTINGGAL
17.977	74	SULAWESI TENGGARA	7415	KABUPATEN BUTON SELATAN	741504	BATU ATAS	7415042001	BATUATAS LIWU	0,4888	SANGAT TERTINGGAL
17.978	74	SULAWESI TENGGARA	7415	KABUPATEN BUTON SELATAN	741504	BATU ATAS	7415042002	BATUATAS BARAT	0,5027	TERTINGGAL
17.979	74	SULAWESI TENGGARA	7415	KABUPATEN BUTON SELATAN	741504	BATU ATAS	7415042003	WACUALA	0,5627	TERTINGGAL
17.980	74	SULAWESI TENGGARA	7415	KABUPATEN BUTON SELATAN	741504	BATU ATAS	7415042004	BATU ATAS TIMUR	0,5203	TERTINGGAL
17.981	74	SULAWESI TENGGARA	7415	KABUPATEN BUTON SELATAN	741504	BATU ATAS	7415042005	TOLANDO JAYA	0,5675	TERTINGGAL
17.982	74	SULAWESI TENGGARA	7415	KABUPATEN BUTON SELATAN	741504	BATU ATAS	7415042006	TADUASA	0,5016	TERTINGGAL
17.983	74	SULAWESI TENGGARA	7415	KABUPATEN BUTON SELATAN	741504	BATU ATAS	7415042007	WAMBONGI	0,5127	TERTINGGAL
17.984	74	SULAWESI TENGGARA	7415	KABUPATEN BUTON SELATAN	741505	SIOMPU BARAT	7415052002	MBANUA	0,5299	TERTINGGAL
17.985	74	SULAWESI TENGGARA	7415	KABUPATEN BUTON SELATAN	741505	SIOMPU BARAT	7415052003	LALOLE	0,5392	TERTINGGAL



NO	KODE PROVINSI	NAMA PROVINSI	KODE KABUPATEN	NAMA KABUPATEN	KODE KECAMATAN	NAMA KECAMATAN	KODE DESA	NAMA DESA	IDM	STATUS IDM
17.986	74	SULAWESI TENGGARA	7415	KABUPATEN BUTON SELATAN	741505	SIOMPU BARAT	7415052007	KAMOALI	0,5859	TERTINGGAL
17.987	74	SULAWESI TENGGARA	7415	KABUPATEN BUTON SELATAN	741505	SIOMPU BARAT	7415052008	MOKOBEAU	0,5356	TERTINGGAL
17.988	74	SULAWESI TENGGARA	7415	KABUPATEN BUTON SELATAN	741506	SIOMPU	7415062002	KAIMBULAWA	0,5916	TERTINGGAL
17.989	74	SULAWESI TENGGARA	7415	KABUPATEN BUTON SELATAN	741506	SIOMPU	7415062003	WAKINAMBORO	0,5576	TERTINGGAL
17.990	74	SULAWESI TENGGARA	7415	KABUPATEN BUTON SELATAN	741506	SIOMPU	7415062006	KARAE	0,5805	TERTINGGAL
17.991	74	SULAWESI TENGGARA	7415	KABUPATEN BUTON SELATAN	741506	SIOMPU	7415062007	BATUAWU	0,5436	TERTINGGAL
17.992	74	SULAWESI TENGGARA	7415	KABUPATEN BUTON SELATAN	741506	SIOMPU	7415062008	NGGULANGGULA	0,5895	TERTINGGAL
17.993	74	SULAWESI TENGGARA	7415	KABUPATEN BUTON SELATAN	741506	SIOMPU	7415062009	WAINDAWULA	0,5938	TERTINGGAL
17.994	74	SULAWESI TENGGARA	7415	KABUPATEN BUTON SELATAN	741506	SIOMPU	7415062010	LAPARA	0,5710	TERTINGGAL
17.995	74	SULAWESI TENGGARA	7415	KABUPATEN BUTON SELATAN	741507	KADATUA	7415072003	UWEMAASI	0,5202	TERTINGGAL
17.996	74	SULAWESI TENGGARA	7415	KABUPATEN BUTON SELATAN	741507	KADATUA	7415072004	LIPU	0,5811	TERTINGGAL
17.997	74	SULAWESI TENGGARA	7415	KABUPATEN BUTON SELATAN	741507	KADATUA	7415072006	BANABUNGI	0,5781	TERTINGGAL
17.998	74	SULAWESI TENGGARA	7415	KABUPATEN BUTON SELATAN	741507	KADATUA	7415072008	BANABUNGI SELATAN	0,5933	TERTINGGAL
17.999	74	SULAWESI TENGGARA	7415	KABUPATEN BUTON SELATAN	741507	KADATUA	7415072009	MARAWALI	0,5606	TERTINGGAL
18.000	75	GORONTALO	7501	KABUPATEN GORONTALO	750102	TELAGA	7501022018	DULAMAYO SELATAN	0,5832	TERTINGGAL
18.001	75	GORONTALO	7501	KABUPATEN GORONTALO	750102	TELAGA	7501022019	DULAMAYO BARAT	0,5584	TERTINGGAL
18.002	75	GORONTALO	7501	KABUPATEN GORONTALO	750102	TELAGA	7501022021	PILOHAYANGA BARAT	0,5467	TERTINGGAL
18.003	75	GORONTALO	7501	KABUPATEN GORONTALO	750104	TIBAWA	7501042010	ILOPONU	0,5721	TERTINGGAL
18.004	75	GORONTALO	7501	KABUPATEN GORONTALO	750104	TIBAWA	7501042011	ILOMATA	0,5781	TERTINGGAL
18.005	75	GORONTALO	7501	KABUPATEN GORONTALO	750104	TIBAWA	7501042016	ULOBUA	0,5295	TERTINGGAL
18.006	75	GORONTALO	7501	KABUPATEN GORONTALO	750105	BATUDAA PANTAI	7501052009	LAMU	0,5011	TERTINGGAL
18.007	75	GORONTALO	7501	KABUPATEN GORONTALO	750105	BATUDAA PANTAI	7501052012	OLIMOO'O	0,5708	TERTINGGAL
18.008	75	GORONTALO	7501	KABUPATEN GORONTALO	750105	BATUDAA PANTAI	7501052015	LANGGULA	0,5408	TERTINGGAL
18.009	75	GORONTALO	7501	KABUPATEN GORONTALO	750110	TELAGA BIRU	7501102001	DULAMAYO UTARA	0,5356	TERTINGGAL
18.010	75	GORONTALO	7501	KABUPATEN GORONTALO	750110	TELAGA BIRU	7501102003	ULAPATO B	0,5379	TERTINGGAL
18.011	75	GORONTALO	7501	KABUPATEN GORONTALO	750110	TELAGA BIRU	7501102014	TAPALULUO	0,5476	TERTINGGAL
18.012	75	GORONTALO	7501	KABUPATEN GORONTALO	750110	TELAGA BIRU	7501102015	TONALA	0,5251	TERTINGGAL
18.013	75	GORONTALO	7501	KABUPATEN GORONTALO	750111	BONGOMEME	7501112012	MOLAS	0,5148	TERTINGGAL
18.014	75	GORONTALO	7501	KABUPATEN GORONTALO	750111	BONGOMEME	7501112013	BATULAYAR	0,5949	TERTINGGAL
18.015	75	GORONTALO	7501	KABUPATEN GORONTALO	750111	BONGOMEME	7501112023	LIYODU	0,5641	TERTINGGAL
18.016	75	GORONTALO	7501	KABUPATEN GORONTALO	750111	BONGOMEME	7501112024	LIYOTO	0,5016	TERTINGGAL
18.017	75	GORONTALO	7501	KABUPATEN GORONTALO	750111	BONGOMEME	7501112025	KAYUMERAH	0,5181	TERTINGGAL
18.018	75	GORONTALO	7501	KABUPATEN GORONTALO	750113	TOLANGOHULA	7501132007	POLOHUNGO	0,5841	TERTINGGAL
18.019	75	GORONTALO	7501	KABUPATEN GORONTALO	750113	TOLANGOHULA	7501132018	TAMALIA UTARA	0,5582	TERTINGGAL
18.020	75	GORONTALO	7501	KABUPATEN GORONTALO	750113	TOLANGOHULA	7501132019	HIMALAYA	0,5630	TERTINGGAL
18.021	75	GORONTALO	7501	KABUPATEN GORONTALO	750114	MOOTILANGO	7501142008	PAYU	0,5465	TERTINGGAL
18.022	75	GORONTALO	7501	KABUPATEN GORONTALO	750114	MOOTILANGO	7501142010	HUYULA	0,5441	TERTINGGAL
18.023	75	GORONTALO	7501	KABUPATEN GORONTALO	750116	PULUBALA	7501162006	MOLALAHU	0,5970	TERTINGGAL
18.024	75	GORONTALO	7501	KABUPATEN GORONTALO	750120	BILUHU	7501202001	BILUHU BARAT	0,5164	TERTINGGAL
18.025	75	GORONTALO	7501	KABUPATEN GORONTALO	750120	BILUHU	7501202003	BILUHU TENGAH	0,5695	TERTINGGAL
18.026	75	GORONTALO	7501	KABUPATEN GORONTALO	750120	BILUHU	7501202004	LULUO	0,5388	TERTINGGAL
18.027	75	GORONTALO	7501	KABUPATEN GORONTALO	750120	BILUHU	7501202005	HUWONGO	0,5556	TERTINGGAL
18.028	75	GORONTALO	7501	KABUPATEN GORONTALO	750120	BILUHU	7501202006	LOBUTO TIMUR	0,5673	TERTINGGAL
18.029	75	GORONTALO	7501	KABUPATEN GORONTALO	750120	BILUHU	7501202007	BOTU BOLUO	0,5597	TERTINGGAL
18.030	75	GORONTALO	7501	KABUPATEN GORONTALO	750120	BILUHU	7501202008	OLIMEYALA	0,4684	SANGAT TERTINGGAL
18.031	75	GORONTALO	7501	KABUPATEN GORONTALO	750121	ASPARAGA	7501212007	OLIMOHULO	0,5955	TERTINGGAL
18.032	75	GORONTALO	7501	KABUPATEN GORONTALO	750121	ASPARAGA	7501212010	BIHE	0,5152	TERTINGGAL
18.033	75	GORONTALO	7501	KABUPATEN GORONTALO	750123	BILATO	7501232009	MUSYAWARAH	0,5094	TERTINGGAL
18.034	75	GORONTALO	7501	KABUPATEN GORONTALO	750124	DUNGALIYO	7501242004	AMBARA	0,5954	TERTINGGAL
18.035	75	GORONTALO	7501	KABUPATEN GORONTALO	750124	DUNGALIYO	7501242007	AYUHULA	0,5427	TERTINGGAL
18.036	75	GORONTALO	7501	KABUPATEN GORONTALO	750124	DUNGALIYO	7501242010	MOMALA	0,5748	TERTINGGAL
18.037	75	GORONTALO	7502	KABUPATEN BOALEMO	750201	PAGUYAMAN	7502012014	TENILO	0,5913	TERTINGGAL
18.038	75	GORONTALO	7502	KABUPATEN BOALEMO	750201	PAGUYAMAN	7502012024	HULAWA	0,5581	TERTINGGAL
18.039	75	GORONTALO	7502	KABUPATEN BOALEMO	750201	PAGUYAMAN	7502012025	BALATE JAYA	0,5592	TERTINGGAL
18.040	75	GORONTALO	7502	KABUPATEN BOALEMO	750202	WONOSARI	7502022006	PANGEYA	0,5344	TERTINGGAL



NO	KODE PROVINSI	NAMA PROVINSI	KODE KABUPATEN	NAMA KABUPATEN	KODE KECAMATAN	NAMA KECAMATAN	KODE DESA	NAMA DESA	IDM	STATUS IDM
18.041	75	GORONTALO	7502	KABUPATEN BOALEMO	750202	WONOSARI	7502022009	SARI TANI	0,4905	SANGAT TERTINGGAL
18.042	75	GORONTALO	7502	KABUPATEN BOALEMO	750203	DULUPI	7502032006	TANGGA JAYA	0,5936	TERTINGGAL
18.043	75	GORONTALO	7502	KABUPATEN BOALEMO	750203	DULUPI	7502032008	TANGGA BARITO	0,4755	SANGAT TERTINGGAL
18.044	75	GORONTALO	7502	KABUPATEN BOALEMO	750204	TILAMUTA	7502042018	TENILO	0,5560	TERTINGGAL
18.045	75	GORONTALO	7502	KABUPATEN BOALEMO	750207	PAGUYAMAN PANTAI	7502072004	BUKIT KARYA	0,5559	TERTINGGAL
18.046	75	GORONTALO	7502	KABUPATEN BOALEMO	750207	PAGUYAMAN PANTAI	7502072005	APITALAWU	0,5925	TERTINGGAL
18.047	75	GORONTALO	7502	KABUPATEN BOALEMO	750207	PAGUYAMAN PANTAI	7502072006	BANGGA	0,5821	TERTINGGAL
18.048	75	GORONTALO	7502	KABUPATEN BOALEMO	750207	PAGUYAMAN PANTAI	7502072007	TOWAYU	0,5745	TERTINGGAL
18.049	75	GORONTALO	7503	KABUPATEN BONE BOLANGO	750304	BONEPANTAI	7503042008	TOLOTIO	0,5821	TERTINGGAL
18.050	75	GORONTALO	7503	KABUPATEN BONE BOLANGO	750304	BONEPANTAI	7503042025	BILUNGALA UTARA	0,5635	TERTINGGAL
18.051	75	GORONTALO	7503	KABUPATEN BONE BOLANGO	750304	BONEPANTAI	7503042028	LEMBAH HIJAU	0,5879	TERTINGGAL
18.052	75	GORONTALO	7503	KABUPATEN BONE BOLANGO	750304	BONEPANTAI	7503042031	OMBULO HIJAU	0,5294	TERTINGGAL
18.053	75	GORONTALO	7503	KABUPATEN BONE BOLANGO	750304	BONEPANTAI	7503042032	KEMIRI	0,4922	TERTINGGAL
18.054	75	GORONTALO	7503	KABUPATEN BONE BOLANGO	750304	BONEPANTAI	7503042033	PELITA HIJAU	0,4994	TERTINGGAL
18.055	75	GORONTALO	7503	KABUPATEN BONE BOLANGO	750305	BULANGO UTARA	7503052015	BUNUO	0,5248	TERTINGGAL
18.056	75	GORONTALO	7503	KABUPATEN BONE BOLANGO	750307	BOTUPINGGE	7503072005	TIMBUOLO TIMUR	0,5975	TERTINGGAL
18.057	75	GORONTALO	7503	KABUPATEN BONE BOLANGO	750307	BOTUPINGGE	7503072007	PANGGULA BARAT	0,5949	TERTINGGAL
18.058	75	GORONTALO	7503	KABUPATEN BONE BOLANGO	750310	BONE RAYA	7503102003	TUMBULILATO	0,5379	TERTINGGAL
18.059	75	GORONTALO	7503	KABUPATEN BONE BOLANGO	750310	BONE RAYA	7503102006	MOOTINELLO	0,5189	TERTINGGAL
18.060	75	GORONTALO	7503	KABUPATEN BONE BOLANGO	750310	BONE RAYA	7503102010	MOOPUYA	0,5689	TERTINGGAL
18.061	75	GORONTALO	7503	KABUPATEN BONE BOLANGO	750310	BONE RAYA	7503102011	ALO	0,4968	TERTINGGAL
18.062	75	GORONTALO	7503	KABUPATEN BONE BOLANGO	750310	BONE RAYA	7503102014	BUNGA	0,5841	TERTINGGAL
18.063	75	GORONTALO	7503	KABUPATEN BONE BOLANGO	750310	BONE RAYA	7503102015	MOOTAWA	0,5281	TERTINGGAL
18.064	75	GORONTALO	7503	KABUPATEN BONE BOLANGO	750311	SUWAWA TIMUR	7503112001	TULABOLO	0,5916	TERTINGGAL
18.065	75	GORONTALO	7503	KABUPATEN BONE BOLANGO	750311	SUWAWA TIMUR	7503112004	TULABOLO TIMUR	0,4927	TERTINGGAL
18.066	75	GORONTALO	7503	KABUPATEN BONE BOLANGO	750311	SUWAWA TIMUR	7503112008	PANGGULO	0,5395	TERTINGGAL
18.067	75	GORONTALO	7503	KABUPATEN BONE BOLANGO	750311	SUWAWA TIMUR	7503112009	TULABOLO BARAT	0,5618	TERTINGGAL
18.068	75	GORONTALO	7503	KABUPATEN BONE BOLANGO	750312	SUWAWA SELATAN	7503122008	BONDARAYA	0,5756	TERTINGGAL
18.069	75	GORONTALO	7503	KABUPATEN BONE BOLANGO	750314	BULANGO ULU	7503142002	OWATA	0,5670	TERTINGGAL
18.070	75	GORONTALO	7503	KABUPATEN BONE BOLANGO	750314	BULANGO ULU	7503142003	MONGILO UTARA	0,5424	TERTINGGAL
18.071	75	GORONTALO	7503	KABUPATEN BONE BOLANGO	750314	BULANGO ULU	7503142004	PILOLAHEYA	0,4851	SANGAT TERTINGGAL
18.072	75	GORONTALO	7503	KABUPATEN BONE BOLANGO	750314	BULANGO ULU	7503142005	ILOMATA	0,5089	TERTINGGAL
18.073	75	GORONTALO	7503	KABUPATEN BONE BOLANGO	750314	BULANGO ULU	7503142006	SUKA MAKMUR	0,5503	TERTINGGAL
18.074	75	GORONTALO	7503	KABUPATEN BONE BOLANGO	750317	BULAWA	7503172006	MAMUNGAA TIMUR	0,5957	TERTINGGAL
18.075	75	GORONTALO	7503	KABUPATEN BONE BOLANGO	750317	BULAWA	7503172007	DUNGGILATA	0,5835	TERTINGGAL
18.076	75	GORONTALO	7503	KABUPATEN BONE BOLANGO	750317	BULAWA	7503172008	PINOMOTIGA	0,5794	TERTINGGAL
18.077	75	GORONTALO	7503	KABUPATEN BONE BOLANGO	750317	BULAWA	7503172009	PATOA	0,5557	TERTINGGAL
18.078	75	GORONTALO	7503	KABUPATEN BONE BOLANGO	750318	PINOJU	7503182001	PINOJU	0,5667	TERTINGGAL
18.079	75	GORONTALO	7503	KABUPATEN BONE BOLANGO	750318	PINOJU	7503182002	BANGIO	0,5227	TERTINGGAL
18.080	75	GORONTALO	7503	KABUPATEN BONE BOLANGO	750318	PINOJU	7503182003	DATARAN HIJAU	0,4956	TERTINGGAL
18.081	75	GORONTALO	7503	KABUPATEN BONE BOLANGO	750318	PINOJU	7503182005	TILONGGIBILA	0,5379	TERTINGGAL
18.082	75	GORONTALO	7504	KABUPATEN PAHUWATO	750401	POPAYATO	7504012008	TELAGA	0,5111	TERTINGGAL
18.083	75	GORONTALO	7504	KABUPATEN PAHUWATO	750401	POPAYATO	7504012012	TOROSIAJE	0,5971	TERTINGGAL
18.084	75	GORONTALO	7504	KABUPATEN PAHUWATO	750401	POPAYATO	7504012016	TUNAS HARAPAN	0,5354	TERTINGGAL
18.085	75	GORONTALO	7504	KABUPATEN PAHUWATO	750401	POPAYATO	7504012018	DAMBALO	0,5767	TERTINGGAL
18.086	75	GORONTALO	7504	KABUPATEN PAHUWATO	750402	LEMITO	7504022002	WONGGARASI BARAT	0,5907	TERTINGGAL
18.087	75	GORONTALO	7504	KABUPATEN PAHUWATO	750402	LEMITO	7504022009	KENARI	0,5830	TERTINGGAL
18.088	75	GORONTALO	7504	KABUPATEN PAHUWATO	750402	LEMITO	7504022010	WONGGARASI TENGAH	0,5489	TERTINGGAL
18.089	75	GORONTALO	7504	KABUPATEN PAHUWATO	750402	LEMITO	7504022012	BABALONGE	0,5503	TERTINGGAL
18.090	75	GORONTALO	7504	KABUPATEN PAHUWATO	750403	RANDANGAN	7504032012	OMAYUWA	0,5790	TERTINGGAL
18.091	75	GORONTALO	7504	KABUPATEN PAHUWATO	750403	RANDANGAN	7504032013	AYULA	0,5343	TERTINGGAL
18.092	75	GORONTALO	7504	KABUPATEN PAHUWATO	750404	MARISA	7504042008	POHUWATO	0,5881	TERTINGGAL
18.093	75	GORONTALO	7504	KABUPATEN PAHUWATO	750404	MARISA	7504042018	BULANGITA	0,5982	TERTINGGAL
18.094	75	GORONTALO	7504	KABUPATEN PAHUWATO	750406	PATILANGGIO	7504062001	ILOHELUMA	0,5084	TERTINGGAL
18.095	75	GORONTALO	7504	KABUPATEN PAHUWATO	750406	PATILANGGIO	7504062002	BALAYO	0,4973	TERTINGGAL

NO	KODE PROVINSI	NAMA PROVINSI	KODE KABUPATEN	NAMA KABUPATEN	KODE KECAMATAN	NAMA KECAMATAN	KODE DESA	NAMA DESA	IDM	STATUS IDM
18.096	75	GORONTALO	7504	KABUPATEN PAHUWATO	750406	PATILANGGIO	7504062003	SUKA MAKMUR	0,5841	TERTINGGAL
18.097	75	GORONTALO	7504	KABUPATEN PAHUWATO	750406	PATILANGGIO	7504062004	MANAWA	0,5619	TERTINGGAL
18.098	75	GORONTALO	7504	KABUPATEN PAHUWATO	750406	PATILANGGIO	7504062005	DULOMO	0,5587	TERTINGGAL
18.099	75	GORONTALO	7504	KABUPATEN PAHUWATO	750406	PATILANGGIO	7504062006	DUDEPO	0,5949	TERTINGGAL
18.100	75	GORONTALO	7504	KABUPATEN PAHUWATO	750407	TALUDITI	7504072006	MARISA IV	0,5255	TERTINGGAL
18.101	75	GORONTALO	7504	KABUPATEN PAHUWATO	750408	DENGILO	7504082003	KARANGETAN	0,5324	TERTINGGAL
18.102	75	GORONTALO	7504	KABUPATEN PAHUWATO	750408	DENGILO	7504082004	PADENGO	0,5438	TERTINGGAL
18.103	75	GORONTALO	7504	KABUPATEN PAHUWATO	750408	DENGILO	7504082005	HUTAMOPUTI	0,5716	TERTINGGAL
18.104	75	GORONTALO	7504	KABUPATEN PAHUWATO	750409	BUNTULIA	7504092001	HULAWA	0,5808	TERTINGGAL
18.105	75	GORONTALO	7504	KABUPATEN PAHUWATO	750409	BUNTULIA	7504092003	TALUDUYUNU	0,5646	TERTINGGAL
18.106	75	GORONTALO	7504	KABUPATEN PAHUWATO	750411	WANGGARASI	7504112001	WANGGARASI TIMUR	0,5976	TERTINGGAL
18.107	75	GORONTALO	7504	KABUPATEN PAHUWATO	750411	WANGGARASI	7504112002	BUKIT HARAPAN	0,5278	TERTINGGAL
18.108	75	GORONTALO	7504	KABUPATEN PAHUWATO	750411	WANGGARASI	7504112003	BOHUSAMI	0,5533	TERTINGGAL
18.109	75	GORONTALO	7504	KABUPATEN PAHUWATO	750411	WANGGARASI	7504112004	LEMBAH PERMAI	0,5110	TERTINGGAL
18.110	75	GORONTALO	7504	KABUPATEN PAHUWATO	750411	WANGGARASI	7504112005	LIMBULA	0,5819	TERTINGGAL
18.111	75	GORONTALO	7504	KABUPATEN PAHUWATO	750411	WANGGARASI	7504112006	YIPILO	0,5711	TERTINGGAL
18.112	75	GORONTALO	7504	KABUPATEN PAHUWATO	750411	WANGGARASI	7504112007	TUWEYA	0,5322	TERTINGGAL
18.113	75	GORONTALO	7504	KABUPATEN PAHUWATO	750413	POPAYATO BARAT	7504132002	TUNAS JAYA	0,5488	TERTINGGAL
18.114	75	GORONTALO	7504	KABUPATEN PAHUWATO	750413	POPAYATO BARAT	7504132005	BUTUNGGALE	0,5841	TERTINGGAL
18.115	75	GORONTALO	7504	KABUPATEN PAHUWATO	750413	POPAYATO BARAT	7504132007	MOLOSIFAT UTARA	0,5505	TERTINGGAL
18.116	75	GORONTALO	7505	KABUPATEN GORONTALO UTARA	750501	ATINGGOLA	7505012013	ILOHELUMA	0,4941	TERTINGGAL
18.117	75	GORONTALO	7505	KABUPATEN GORONTALO UTARA	750501	ATINGGOLA	7505012014	WAPALO	0,5825	TERTINGGAL
18.118	75	GORONTALO	7505	KABUPATEN GORONTALO UTARA	750501	ATINGGOLA	7505012016	SIGASO	0,5538	TERTINGGAL
18.119	75	GORONTALO	7505	KABUPATEN GORONTALO UTARA	750501	ATINGGOLA	7505012019	OLUHUTA	0,5546	TERTINGGAL
18.120	75	GORONTALO	7505	KABUPATEN GORONTALO UTARA	750502	KWANDANG	7505022010	MOOTINELLO	0,5843	TERTINGGAL
18.121	75	GORONTALO	7505	KABUPATEN GORONTALO UTARA	750502	KWANDANG	7505022011	BUALEMO	0,5686	TERTINGGAL
18.122	75	GORONTALO	7505	KABUPATEN GORONTALO UTARA	750502	KWANDANG	7505022024	BOTUWOMBATA	0,5390	TERTINGGAL
18.123	75	GORONTALO	7505	KABUPATEN GORONTALO UTARA	750503	ANGGREK	7505032006	TOLANGO	0,5903	TERTINGGAL
18.124	75	GORONTALO	7505	KABUPATEN GORONTALO UTARA	750503	ANGGREK	7505032008	DUDEPO	0,4624	SANGAT TERTINGGAL
18.125	75	GORONTALO	7505	KABUPATEN GORONTALO UTARA	750503	ANGGREK	7505032009	MOOTILANGO	0,5111	TERTINGGAL
18.126	75	GORONTALO	7505	KABUPATEN GORONTALO UTARA	750503	ANGGREK	7505032011	LANGGE	0,5235	TERTINGGAL
18.127	75	GORONTALO	7505	KABUPATEN GORONTALO UTARA	750503	ANGGREK	7505032013	HIYALOOILE	0,5146	TERTINGGAL
18.128	75	GORONTALO	7505	KABUPATEN GORONTALO UTARA	750503	ANGGREK	7505032017	ILOHELUMA	0,5093	TERTINGGAL
18.129	75	GORONTALO	7505	KABUPATEN GORONTALO UTARA	750503	ANGGREK	7505032021	ILODULUNGA	0,5370	TERTINGGAL
18.130	75	GORONTALO	7505	KABUPATEN GORONTALO UTARA	750503	ANGGREK	7505032024	HELUMA	0,5632	TERTINGGAL
18.131	75	GORONTALO	7505	KABUPATEN GORONTALO UTARA	750503	ANGGREK	7505032025	DATAHU	0,5619	TERTINGGAL
18.132	75	GORONTALO	7505	KABUPATEN GORONTALO UTARA	750504	SUMALATA	7505042012	TUMBA	0,5029	TERTINGGAL
18.133	75	GORONTALO	7505	KABUPATEN GORONTALO UTARA	750504	SUMALATA	7505042014	LELATO	0,5971	TERTINGGAL
18.134	75	GORONTALO	7505	KABUPATEN GORONTALO UTARA	750504	SUMALATA	7505042016	PULOHENTI	0,5671	TERTINGGAL
18.135	75	GORONTALO	7505	KABUPATEN GORONTALO UTARA	750504	SUMALATA	7505042019	PUNCAK MANDIRI	0,5951	TERTINGGAL
18.136	75	GORONTALO	7505	KABUPATEN GORONTALO UTARA	750504	SUMALATA	7505042020	HUTAKALO	0,5511	TERTINGGAL
18.137	75	GORONTALO	7505	KABUPATEN GORONTALO UTARA	750505	TOLINGGULA	7505052007	PAPULANGI	0,5601	TERTINGGAL
18.138	75	GORONTALO	7505	KABUPATEN GORONTALO UTARA	750505	TOLINGGULA	7505052011	CEMPAKA PUTIH	0,5579	TERTINGGAL
18.139	75	GORONTALO	7505	KABUPATEN GORONTALO UTARA	750506	GENTUMA RAYA	7505062009	MOTOMINGO	0,5424	TERTINGGAL
18.140	75	GORONTALO	7505	KABUPATEN GORONTALO UTARA	750506	GENTUMA RAYA	7505062010	DURIAN	0,5352	TERTINGGAL
18.141	75	GORONTALO	7505	KABUPATEN GORONTALO UTARA	750507	TOMOLITO	7505072002	MILANGO	0,5579	TERTINGGAL
18.142	75	GORONTALO	7505	KABUPATEN GORONTALO UTARA	750507	TOMOLITO	7505072004	BUBODE	0,5645	TERTINGGAL
18.143	75	GORONTALO	7505	KABUPATEN GORONTALO UTARA	750507	TOMOLITO	7505072005	LEYAO	0,5513	TERTINGGAL
18.144	75	GORONTALO	7505	KABUPATEN GORONTALO UTARA	750507	TOMOLITO	7505072008	BULANGO RAYA	0,5832	TERTINGGAL
18.145	75	GORONTALO	7505	KABUPATEN GORONTALO UTARA	750507	TOMOLITO	7505072010	MUTIARA LAUT	0,4865	SANGAT TERTINGGAL
18.146	75	GORONTALO	7505	KABUPATEN GORONTALO UTARA	750508	PONELO KEPULAUAN	7505082002	MALAMBE	0,5751	TERTINGGAL
18.147	75	GORONTALO	7505	KABUPATEN GORONTALO UTARA	750509	MONANO	7505092003	MONAS	0,5560	TERTINGGAL
18.148	75	GORONTALO	7505	KABUPATEN GORONTALO UTARA	750509	MONANO	7505092005	GARAPIA	0,5976	TERTINGGAL
18.149	75	GORONTALO	7505	KABUPATEN GORONTALO UTARA	750509	MONANO	7505092006	SOGU	0,5678	TERTINGGAL
18.150	75	GORONTALO	7505	KABUPATEN GORONTALO UTARA	750509	MONANO	7505092009	TOLITEHUYU	0,4770	SANGAT TERTINGGAL



NO	KODE PROVINSI	NAMA PROVINSI	KODE KABUPATEN	NAMA KABUPATEN	KODE KECAMATAN	NAMA KECAMATAN	KODE DESA	NAMA DESA	IDM	STATUS IDM
18.151	75	GORONTALO	7505	KABUPATEN GORONTALO UTARA	750509	MONANO	7505092010	ZURIYATI	0,5938	TERTINGGAL
18.152	75	GORONTALO	7505	KABUPATEN GORONTALO UTARA	750510	BIAU	7505102002	OMUTO	0,5316	TERTINGGAL
18.153	75	GORONTALO	7505	KABUPATEN GORONTALO UTARA	750510	BIAU	7505102003	LUHUTO	0,5946	TERTINGGAL
18.154	75	GORONTALO	7505	KABUPATEN GORONTALO UTARA	750510	BIAU	7505102005	TOPI	0,5771	TERTINGGAL
18.155	75	GORONTALO	7505	KABUPATEN GORONTALO UTARA	750510	BIAU	7505102006	SEMBIHINGA	0,5413	TERTINGGAL
18.156	75	GORONTALO	7505	KABUPATEN GORONTALO UTARA	750510	BIAU	7505102007	DIDINGGA	0,5949	TERTINGGAL
18.157	75	GORONTALO	7505	KABUPATEN GORONTALO UTARA	750510	BIAU	7505102009	POTANGA	0,5955	TERTINGGAL
18.158	75	GORONTALO	7505	KABUPATEN GORONTALO UTARA	750510	BIAU	7505102010	BOHULO	0,5184	TERTINGGAL
18.159	75	GORONTALO	7505	KABUPATEN GORONTALO UTARA	750511	SUMALATA TIMUR	7505112006	HULAWA	0,5336	TERTINGGAL
18.160	75	GORONTALO	7505	KABUPATEN GORONTALO UTARA	750511	SUMALATA TIMUR	7505112010	KOLUWOKA	0,5662	TERTINGGAL
18.161	76	SULAWESI BARAT	7601	KABUPATEN MAMUJU UTARA	760101	BAMBALAMOTU	7601012009	WULAI	0,5146	TERTINGGAL
18.162	76	SULAWESI BARAT	7601	KABUPATEN MAMUJU UTARA	760102	PASANGKAYU	7601022010	PAKAVA	0,5007	TERTINGGAL
18.163	76	SULAWESI BARAT	7601	KABUPATEN MAMUJU UTARA	760102	PASANGKAYU	7601022014	KARYA BERSAMA	0,5326	TERTINGGAL
18.164	76	SULAWESI BARAT	7601	KABUPATEN MAMUJU UTARA	760103	BARAS	7601032012	BULU PARIGI	0,5819	TERTINGGAL
18.165	76	SULAWESI BARAT	7601	KABUPATEN MAMUJU UTARA	760103	BARAS	7601032013	TOWONI	0,5410	TERTINGGAL
18.166	76	SULAWESI BARAT	7601	KABUPATEN MAMUJU UTARA	760104	SARUDU	7601042011	PATIKA	0,5541	TERTINGGAL
18.167	76	SULAWESI BARAT	7601	KABUPATEN MAMUJU UTARA	760105	DAPURANG	7601052002	BENGGAULU	0,5262	TERTINGGAL
18.168	76	SULAWESI BARAT	7601	KABUPATEN MAMUJU UTARA	760105	DAPURANG	7601052003	TIRTABUANA	0,5607	TERTINGGAL
18.169	76	SULAWESI BARAT	7601	KABUPATEN MAMUJU UTARA	760105	DAPURANG	7601052004	BULU BONGGU	0,5616	TERTINGGAL
18.170	76	SULAWESI BARAT	7601	KABUPATEN MAMUJU UTARA	760106	DURIPOKU	7601062002	SAPTANAJAYA	0,5575	TERTINGGAL
18.171	76	SULAWESI BARAT	7601	KABUPATEN MAMUJU UTARA	760106	DURIPOKU	7601062003	TARANGGI	0,5184	TERTINGGAL
18.172	76	SULAWESI BARAT	7601	KABUPATEN MAMUJU UTARA	760106	DURIPOKU	7601062004	SIPAKAINGA	0,5222	TERTINGGAL
18.173	76	SULAWESI BARAT	7601	KABUPATEN MAMUJU UTARA	760107	BULU TABA	7601072003	BUKIT HARAPAN	0,5283	TERTINGGAL
18.174	76	SULAWESI BARAT	7601	KABUPATEN MAMUJU UTARA	760107	BULU TABA	7601072005	SUMBER SARI	0,5599	TERTINGGAL
18.175	76	SULAWESI BARAT	7601	KABUPATEN MAMUJU UTARA	760107	BULU TABA	7601072006	LELEJAE	0,5060	TERTINGGAL
18.176	76	SULAWESI BARAT	7601	KABUPATEN MAMUJU UTARA	760107	BULU TABA	7601072007	OMPI	0,4649	SANGAT TERTINGGAL
18.177	76	SULAWESI BARAT	7601	KABUPATEN MAMUJU UTARA	760108	TIKKE RAYA	7601082003	LARIANG	0,5965	TERTINGGAL
18.178	76	SULAWESI BARAT	7601	KABUPATEN MAMUJU UTARA	760109	PEDONGGA	7601092002	PEDANDA	0,5933	TERTINGGAL
18.179	76	SULAWESI BARAT	7601	KABUPATEN MAMUJU UTARA	760110	BAMBAIRA	7601102003	TAMPAURE	0,5508	TERTINGGAL
18.180	76	SULAWESI BARAT	7601	KABUPATEN MAMUJU UTARA	760110	BAMBAIRA	7601102004	KALUKU NANGKA	0,5635	TERTINGGAL
18.181	76	SULAWESI BARAT	7601	KABUPATEN MAMUJU UTARA	760112	LARIANG	7601122004	SINGGANI	0,5733	TERTINGGAL
18.182	76	SULAWESI BARAT	7601	KABUPATEN MAMUJU UTARA	760112	LARIANG	7601122005	KULU	0,4832	SANGAT TERTINGGAL
18.183	76	SULAWESI BARAT	7601	KABUPATEN MAMUJU UTARA	760112	LARIANG	7601122006	BATU MATORU	0,5376	TERTINGGAL
18.184	76	SULAWESI BARAT	7601	KABUPATEN MAMUJU UTARA	760112	LARIANG	7601122007	BAMBAKORO	0,5059	TERTINGGAL
18.185	76	SULAWESI BARAT	7602	KABUPATEN MAMUJU	760201	MAMUJU	7602012010	TADUI	0,5921	TERTINGGAL
18.186	76	SULAWESI BARAT	7602	KABUPATEN MAMUJU	760202	TAPALANG	7602022003	OROBATU	0,5379	TERTINGGAL
18.187	76	SULAWESI BARAT	7602	KABUPATEN MAMUJU	760202	TAPALANG	7602022006	TAKANDEANG	0,5730	TERTINGGAL
18.188	76	SULAWESI BARAT	7602	KABUPATEN MAMUJU	760202	TAPALANG	7602022009	BELA	0,5183	TERTINGGAL
18.189	76	SULAWESI BARAT	7602	KABUPATEN MAMUJU	760202	TAPALANG	7602022011	TAMPALANG	0,5264	TERTINGGAL
18.190	76	SULAWESI BARAT	7602	KABUPATEN MAMUJU	760202	TAPALANG	7602022012	RANTEDODA	0,4508	SANGAT TERTINGGAL
18.191	76	SULAWESI BARAT	7602	KABUPATEN MAMUJU	760202	TAPALANG	7602022013	KOPEANG	0,4855	SANGAT TERTINGGAL
18.192	76	SULAWESI BARAT	7602	KABUPATEN MAMUJU	760203	KALUKKU	7602032004	SONDOANG	0,5492	TERTINGGAL
18.193	76	SULAWESI BARAT	7602	KABUPATEN MAMUJU	760203	KALUKKU	7602032011	UHAIMATE	0,5448	TERTINGGAL
18.194	76	SULAWESI BARAT	7602	KABUPATEN MAMUJU	760204	KALUMPANG	7602042001	KALUMPANG	0,5952	TERTINGGAL
18.195	76	SULAWESI BARAT	7602	KABUPATEN MAMUJU	760204	KALUMPANG	7602042003	KARATAUN	0,5895	TERTINGGAL
18.196	76	SULAWESI BARAT	7602	KABUPATEN MAMUJU	760204	KALUMPANG	7602042004	KARAMA	0,5621	TERTINGGAL
18.197	76	SULAWESI BARAT	7602	KABUPATEN MAMUJU	760204	KALUMPANG	7602042006	SIRAUN	0,5443	TERTINGGAL
18.198	76	SULAWESI BARAT	7602	KABUPATEN MAMUJU	760204	KALUMPANG	7602042007	TUMOGA	0,5595	TERTINGGAL
18.199	76	SULAWESI BARAT	7602	KABUPATEN MAMUJU	760204	KALUMPANG	7602042010	SALUMAKKI	0,5110	TERTINGGAL
18.200	76	SULAWESI BARAT	7602	KABUPATEN MAMUJU	760204	KALUMPANG	7602042011	POLIO	0,5799	TERTINGGAL
18.201	76	SULAWESI BARAT	7602	KABUPATEN MAMUJU	760204	KALUMPANG	7602042012	LIMBONG	0,5818	TERTINGGAL
18.202	76	SULAWESI BARAT	7602	KABUPATEN MAMUJU	760204	KALUMPANG	7602042013	SANDAPANG	0,5518	TERTINGGAL
18.203	76	SULAWESI BARAT	7602	KABUPATEN MAMUJU	760204	KALUMPANG	7602042014	KONDO BULO	0,5964	TERTINGGAL
18.204	76	SULAWESI BARAT	7602	KABUPATEN MAMUJU	760204	KALUMPANG	7602042015	MAKKALIKI	0,5818	TERTINGGAL
18.205	76	SULAWESI BARAT	7602	KABUPATEN MAMUJU	760204	KALUMPANG	7602042016	BATU MAKKADA	0,5403	TERTINGGAL

NO	KODE PROVINSI	NAMA PROVINSI	KODE KABUPATEN	NAMA KABUPATEN	KODE KECAMATAN	NAMA KECAMATAN	KODE DESA	NAMA DESA	IDM	STATUS IDM
18.206	76	SULAWESI BARAT	7602	KABUPATEN MAMUJU	760204	KALUMPANG	7602042017	LASA'	0,5462	TERTINGGAL
18.207	76	SULAWESI BARAT	7602	KABUPATEN MAMUJU	760207	PAPALANG	7602072003	BONDA	0,5954	TERTINGGAL
18.208	76	SULAWESI BARAT	7602	KABUPATEN MAMUJU	760207	PAPALANG	7602072006	SUKADAMAI	0,5789	TERTINGGAL
18.209	76	SULAWESI BARAT	7602	KABUPATEN MAMUJU	760207	PAPALANG	7602072009	BATU AMPA	0,5690	TERTINGGAL
18.210	76	SULAWESI BARAT	7602	KABUPATEN MAMUJU	760208	SAMPAGA	7602082007	LOSSO	0,5821	TERTINGGAL
18.211	76	SULAWESI BARAT	7602	KABUPATEN MAMUJU	760211	TOMMO	7602112001	TOMMO	0,5955	TERTINGGAL
18.212	76	SULAWESI BARAT	7602	KABUPATEN MAMUJU	760211	TOMMO	7602112003	BUANA SAKTI	0,5514	TERTINGGAL
18.213	76	SULAWESI BARAT	7602	KABUPATEN MAMUJU	760211	TOMMO	7602112005	TAMEJARRA	0,4862	SANGAT TERTINGGAL
18.214	76	SULAWESI BARAT	7602	KABUPATEN MAMUJU	760211	TOMMO	7602112007	MALINO	0,5224	TERTINGGAL
18.215	76	SULAWESI BARAT	7602	KABUPATEN MAMUJU	760211	TOMMO	7602112008	KAKULLASANG	0,5719	TERTINGGAL
18.216	76	SULAWESI BARAT	7602	KABUPATEN MAMUJU	760211	TOMMO	7602112009	LELING	0,5110	TERTINGGAL
18.217	76	SULAWESI BARAT	7602	KABUPATEN MAMUJU	760211	TOMMO	7602112010	KALEPU	0,5695	TERTINGGAL
18.218	76	SULAWESI BARAT	7602	KABUPATEN MAMUJU	760211	TOMMO	7602112011	SANDANA	0,5641	TERTINGGAL
18.219	76	SULAWESI BARAT	7602	KABUPATEN MAMUJU	760211	TOMMO	7602112012	LELING BARAT	0,5854	TERTINGGAL
18.220	76	SULAWESI BARAT	7602	KABUPATEN MAMUJU	760211	TOMMO	7602112013	LELING UTARA	0,5021	TERTINGGAL
18.221	76	SULAWESI BARAT	7602	KABUPATEN MAMUJU	760211	TOMMO	7602112014	SALUDENGEN	0,5474	TERTINGGAL
18.222	76	SULAWESI BARAT	7602	KABUPATEN MAMUJU	760212	SIMBORO DAN KEPULAUAN	7602122008	TAPANDULLU	0,5933	TERTINGGAL
18.223	76	SULAWESI BARAT	7602	KABUPATEN MAMUJU	760213	TAPALANG BARAT	7602132002	LEBANI	0,5208	TERTINGGAL
18.224	76	SULAWESI BARAT	7602	KABUPATEN MAMUJU	760213	TAPALANG BARAT	7602132003	LABUANG RANO	0,5597	TERTINGGAL
18.225	76	SULAWESI BARAT	7602	KABUPATEN MAMUJU	760213	TAPALANG BARAT	7602132005	TANETE PAO	0,4836	SANGAT TERTINGGAL
18.226	76	SULAWESI BARAT	7602	KABUPATEN MAMUJU	760213	TAPALANG BARAT	7602132006	PANGASAAN	0,5316	TERTINGGAL
18.227	76	SULAWESI BARAT	7602	KABUPATEN MAMUJU	760213	TAPALANG BARAT	7602132007	AHU	0,5494	TERTINGGAL
18.228	76	SULAWESI BARAT	7602	KABUPATEN MAMUJU	760215	BONEHAU	7602152001	BONEHAU	0,5390	TERTINGGAL
18.229	76	SULAWESI BARAT	7602	KABUPATEN MAMUJU	760215	BONEHAU	7602152002	SALUTIWO	0,5551	TERTINGGAL
18.230	76	SULAWESI BARAT	7602	KABUPATEN MAMUJU	760215	BONEHAU	7602152003	BUTTUADA	0,5576	TERTINGGAL
18.231	76	SULAWESI BARAT	7602	KABUPATEN MAMUJU	760215	BONEHAU	7602152004	TAMALEA	0,4960	TERTINGGAL
18.232	76	SULAWESI BARAT	7602	KABUPATEN MAMUJU	760215	BONEHAU	7602152005	LUMIKA	0,5903	TERTINGGAL
18.233	76	SULAWESI BARAT	7602	KABUPATEN MAMUJU	760215	BONEHAU	7602152006	MAPPU	0,5116	TERTINGGAL
18.234	76	SULAWESI BARAT	7602	KABUPATEN MAMUJU	760215	BONEHAU	7602152009	BANUADA	0,4787	SANGAT TERTINGGAL
18.235	76	SULAWESI BARAT	7602	KABUPATEN MAMUJU	760215	BONEHAU	7602152010	HINUA	0,5144	TERTINGGAL
18.236	76	SULAWESI BARAT	7602	KABUPATEN MAMUJU	760215	BONEHAU	7602152011	KINATANG	0,5752	TERTINGGAL
18.237	76	SULAWESI BARAT	7602	KABUPATEN MAMUJU	760216	KEP. BALA BALAKANG	7602162001	BALA BALAKANG	0,4995	TERTINGGAL
18.238	76	SULAWESI BARAT	7602	KABUPATEN MAMUJU	760216	KEP. BALA BALAKANG	7602162002	BALA-BALAKANG TIMUR	0,4919	TERTINGGAL
18.239	76	SULAWESI BARAT	7603	KABUPATEN MAMASA	760301	MAMBI	7603012004	RANTEBULAHAN	0,4568	SANGAT TERTINGGAL
18.240	76	SULAWESI BARAT	7603	KABUPATEN MAMASA	760301	MAMBI	7603012008	SONDONGLAYU	0,4757	SANGAT TERTINGGAL
18.241	76	SULAWESI BARAT	7603	KABUPATEN MAMASA	760301	MAMBI	7603012016	SALUBANUA	0,4160	SANGAT TERTINGGAL
18.242	76	SULAWESI BARAT	7603	KABUPATEN MAMASA	760301	MAMBI	7603012017	TAPALINA	0,5232	TERTINGGAL
18.243	76	SULAWESI BARAT	7603	KABUPATEN MAMASA	760301	MAMBI	7603012019	SENDANA	0,5516	TERTINGGAL
18.244	76	SULAWESI BARAT	7603	KABUPATEN MAMASA	760301	MAMBI	7603012024	PAMOSEAN	0,4629	SANGAT TERTINGGAL
18.245	76	SULAWESI BARAT	7603	KABUPATEN MAMASA	760301	MAMBI	7603012025	SELUMAKA	0,4143	SANGAT TERTINGGAL
18.246	76	SULAWESI BARAT	7603	KABUPATEN MAMASA	760301	MAMBI	7603012026	BUJUNG MANURUNG	0,5037	TERTINGGAL
18.247	76	SULAWESI BARAT	7603	KABUPATEN MAMASA	760301	MAMBI	7603012027	SALU ALO	0,4219	SANGAT TERTINGGAL
18.248	76	SULAWESI BARAT	7603	KABUPATEN MAMASA	760301	MAMBI	7603012029	INDOBANUA	0,4797	SANGAT TERTINGGAL
18.249	76	SULAWESI BARAT	7603	KABUPATEN MAMASA	760301	MAMBI	7603012030	SALUDURIAN	0,4759	SANGAT TERTINGGAL
18.250	76	SULAWESI BARAT	7603	KABUPATEN MAMASA	760302	ARALLE	7603022003	RALLE ANAK	0,5116	TERTINGGAL
18.251	76	SULAWESI BARAT	7603	KABUPATEN MAMASA	760302	ARALLE	7603022004	PANETEAN	0,5124	TERTINGGAL
18.252	76	SULAWESI BARAT	7603	KABUPATEN MAMASA	760302	ARALLE	7603022005	UHAILANU	0,4808	SANGAT TERTINGGAL
18.253	76	SULAWESI BARAT	7603	KABUPATEN MAMASA	760302	ARALLE	7603022007	ARALLE UTARA	0,4740	SANGAT TERTINGGAL
18.254	76	SULAWESI BARAT	7603	KABUPATEN MAMASA	760302	ARALLE	7603022009	UHAI DAHO	0,5970	TERTINGGAL
18.255	76	SULAWESI BARAT	7603	KABUPATEN MAMASA	760302	ARALLE	7603022010	BARURU	0,4287	SANGAT TERTINGGAL
18.256	76	SULAWESI BARAT	7603	KABUPATEN MAMASA	760302	ARALLE	7603022015	RALLEANAK UTARA	0,4718	SANGAT TERTINGGAL
18.257	76	SULAWESI BARAT	7603	KABUPATEN MAMASA	760302	ARALLE	7603022016	PAMOSEANG PANGGA	0,4873	SANGAT TERTINGGAL
18.258	76	SULAWESI BARAT	7603	KABUPATEN MAMASA	760302	ARALLE	7603022017	KALABE	0,5149	TERTINGGAL
18.259	76	SULAWESI BARAT	7603	KABUPATEN MAMASA	760302	ARALLE	7603022018	ARALLE SELATAN	0,4427	SANGAT TERTINGGAL
18.260	76	SULAWESI BARAT	7603	KABUPATEN MAMASA	760302	ARALLE	7603022019	HAHANGAN	0,4452	SANGAT TERTINGGAL



NO	KODE PROVINSI	NAMA PROVINSI	KODE KABUPATEN	NAMA KABUPATEN	KODE KECAMATAN	NAMA KECAMATAN	KODE DESA	NAMA DESA	IDM	STATUS IDM
18.261	76	SULAWESI BARAT	7603	KABUPATEN MAMASA	760303	MAMASA	7603032002	RAMBUSARATU	0,5943	TERTINGGAL
18.262	76	SULAWESI BARAT	7603	KABUPATEN MAMASA	760303	MAMASA	7603032004	LAMBANAN	0,5336	TERTINGGAL
18.263	76	SULAWESI BARAT	7603	KABUPATEN MAMASA	760303	MAMASA	7603032005	LEMBANA SALULO	0,5699	TERTINGGAL
18.264	76	SULAWESI BARAT	7603	KABUPATEN MAMASA	760303	MAMASA	7603032006	TAUPE	0,5168	TERTINGGAL
18.265	76	SULAWESI BARAT	7603	KABUPATEN MAMASA	760303	MAMASA	7603032009	PEBASSIAN	0,5176	TERTINGGAL
18.266	76	SULAWESI BARAT	7603	KABUPATEN MAMASA	760303	MAMASA	7603032010	MAMBULILING	0,5267	TERTINGGAL
18.267	76	SULAWESI BARAT	7603	KABUPATEN MAMASA	760303	MAMASA	7603032011	BOMBONG LAMBE	0,5567	TERTINGGAL
18.268	76	SULAWESI BARAT	7603	KABUPATEN MAMASA	760303	MAMASA	7603032012	BUBUN BATU	0,5786	TERTINGGAL
18.269	76	SULAWESI BARAT	7603	KABUPATEN MAMASA	760304	PANA	7603042003	MANIPI	0,5014	TERTINGGAL
18.270	76	SULAWESI BARAT	7603	KABUPATEN MAMASA	760304	PANA	7603042005	MAMULLU	0,5113	TERTINGGAL
18.271	76	SULAWESI BARAT	7603	KABUPATEN MAMASA	760304	PANA	7603042006	SAPAN	0,4568	SANGAT TERTINGGAL
18.272	76	SULAWESI BARAT	7603	KABUPATEN MAMASA	760304	PANA	7603042009	DATUBARINGAN	0,4437	SANGAT TERTINGGAL
18.273	76	SULAWESI BARAT	7603	KABUPATEN MAMASA	760304	PANA	7603042010	PANURA	0,4337	SANGAT TERTINGGAL
18.274	76	SULAWESI BARAT	7603	KABUPATEN MAMASA	760304	PANA	7603042011	TALLANG BULAWAN	0,4801	SANGAT TERTINGGAL
18.275	76	SULAWESI BARAT	7603	KABUPATEN MAMASA	760304	PANA	7603042012	KARAKA	0,4640	SANGAT TERTINGGAL
18.276	76	SULAWESI BARAT	7603	KABUPATEN MAMASA	760304	PANA	7603042013	ULUSALU	0,4741	SANGAT TERTINGGAL
18.277	76	SULAWESI BARAT	7603	KABUPATEN MAMASA	760304	PANA	7603042014	WERI	0,4127	SANGAT TERTINGGAL
18.278	76	SULAWESI BARAT	7603	KABUPATEN MAMASA	760304	PANA	7603042015	SALUTAMBUN	0,3493	SANGAT TERTINGGAL
18.279	76	SULAWESI BARAT	7603	KABUPATEN MAMASA	760304	PANA	7603042016	SALOAN	0,4354	SANGAT TERTINGGAL
18.280	76	SULAWESI BARAT	7603	KABUPATEN MAMASA	760304	PANA	7603042017	ULUSALU INDAH	0,4601	SANGAT TERTINGGAL
18.281	76	SULAWESI BARAT	7603	KABUPATEN MAMASA	760305	TABULAHAN	7603052002	PERIANGAN	0,5052	TERTINGGAL
18.282	76	SULAWESI BARAT	7603	KABUPATEN MAMASA	760305	TABULAHAN	7603052003	MALATIRO	0,5454	TERTINGGAL
18.283	76	SULAWESI BARAT	7603	KABUPATEN MAMASA	760305	TABULAHAN	7603052004	TABULAHAN	0,4619	SANGAT TERTINGGAL
18.284	76	SULAWESI BARAT	7603	KABUPATEN MAMASA	760305	TABULAHAN	7603052005	SALULEANG	0,4990	TERTINGGAL
18.285	76	SULAWESI BARAT	7603	KABUPATEN MAMASA	760305	TABULAHAN	7603052007	TAMPAK KURRA	0,5060	TERTINGGAL
18.286	76	SULAWESI BARAT	7603	KABUPATEN MAMASA	760305	TABULAHAN	7603052008	GANDANG DEWATA	0,5649	TERTINGGAL
18.287	76	SULAWESI BARAT	7603	KABUPATEN MAMASA	760305	TABULAHAN	7603052009	BURANA	0,4148	SANGAT TERTINGGAL
18.288	76	SULAWESI BARAT	7603	KABUPATEN MAMASA	760305	TABULAHAN	7603052010	SALUBAKKA	0,5252	TERTINGGAL
18.289	76	SULAWESI BARAT	7603	KABUPATEN MAMASA	760305	TABULAHAN	7603052011	PANGANDARAN	0,4222	SANGAT TERTINGGAL
18.290	76	SULAWESI BARAT	7603	KABUPATEN MAMASA	760305	TABULAHAN	7603052012	TALOPAK	0,4829	SANGAT TERTINGGAL
18.291	76	SULAWESI BARAT	7603	KABUPATEN MAMASA	760305	TABULAHAN	7603052013	PEU'	0,4312	SANGAT TERTINGGAL
18.292	76	SULAWESI BARAT	7603	KABUPATEN MAMASA	760305	TABULAHAN	7603052014	TIMORO	0,5327	TERTINGGAL
18.293	76	SULAWESI BARAT	7603	KABUPATEN MAMASA	760305	TABULAHAN	7603052015	LAKAHANG UTAMA	0,5262	TERTINGGAL
18.294	76	SULAWESI BARAT	7603	KABUPATEN MAMASA	760306	SUMARORONG	7603062003	BATANG URU	0,4714	SANGAT TERTINGGAL
18.295	76	SULAWESI BARAT	7603	KABUPATEN MAMASA	760306	SUMARORONG	7603062004	SASAKAN	0,4624	SANGAT TERTINGGAL
18.296	76	SULAWESI BARAT	7603	KABUPATEN MAMASA	760306	SUMARORONG	7603062005	TADISI	0,5760	TERTINGGAL
18.297	76	SULAWESI BARAT	7603	KABUPATEN MAMASA	760306	SUMARORONG	7603062006	SIBANAWA	0,5299	TERTINGGAL
18.298	76	SULAWESI BARAT	7603	KABUPATEN MAMASA	760306	SUMARORONG	7603062007	BATANGNGURU TIMUR	0,5760	TERTINGGAL
18.299	76	SULAWESI BARAT	7603	KABUPATEN MAMASA	760306	SUMARORONG	7603062008	SALUBALO	0,5584	TERTINGGAL
18.300	76	SULAWESI BARAT	7603	KABUPATEN MAMASA	760306	SUMARORONG	7603062009	BANEA	0,4233	SANGAT TERTINGGAL
18.301	76	SULAWESI BARAT	7603	KABUPATEN MAMASA	760306	SUMARORONG	7603062010	RANTE KAMASE	0,5190	TERTINGGAL
18.302	76	SULAWESI BARAT	7603	KABUPATEN MAMASA	760307	MESSAWA	7603072002	RIPPUNG	0,4600	SANGAT TERTINGGAL
18.303	76	SULAWESI BARAT	7603	KABUPATEN MAMASA	760307	MESSAWA	7603072003	MAKUANG	0,5865	TERTINGGAL
18.304	76	SULAWESI BARAT	7603	KABUPATEN MAMASA	760307	MESSAWA	7603072004	SEPANG	0,5600	TERTINGGAL
18.305	76	SULAWESI BARAT	7603	KABUPATEN MAMASA	760307	MESSAWA	7603072005	MALIMBONG	0,4719	SANGAT TERTINGGAL
18.306	76	SULAWESI BARAT	7603	KABUPATEN MAMASA	760307	MESSAWA	7603072006	MATANDE	0,5208	TERTINGGAL
18.307	76	SULAWESI BARAT	7603	KABUPATEN MAMASA	760307	MESSAWA	7603072007	SIPAI	0,5101	TERTINGGAL
18.308	76	SULAWESI BARAT	7603	KABUPATEN MAMASA	760307	MESSAWA	7603072008	PASMA MAMBU	0,5032	TERTINGGAL
18.309	76	SULAWESI BARAT	7603	KABUPATEN MAMASA	760307	MESSAWA	7603072009	TANETE BATU	0,5414	TERTINGGAL
18.310	76	SULAWESI BARAT	7603	KABUPATEN MAMASA	760308	SESENAPADANG	7603082002	OROBUA	0,4979	TERTINGGAL
18.311	76	SULAWESI BARAT	7603	KABUPATEN MAMASA	760308	SESENAPADANG	7603082003	PALADAN	0,3960	SANGAT TERTINGGAL
18.312	76	SULAWESI BARAT	7603	KABUPATEN MAMASA	760308	SESENAPADANG	7603082004	OROBUA TIMUR	0,5078	TERTINGGAL
18.313	76	SULAWESI BARAT	7603	KABUPATEN MAMASA	760308	SESENAPADANG	7603082006	RANTE PUANG	0,4429	SANGAT TERTINGGAL
18.314	76	SULAWESI BARAT	7603	KABUPATEN MAMASA	760308	SESENAPADANG	7603082007	SATENETEAN	0,5849	TERTINGGAL
18.315	76	SULAWESI BARAT	7603	KABUPATEN MAMASA	760308	SESENAPADANG	7603082008	LISUAN ADA	0,4019	SANGAT TERTINGGAL

NO	KODE PROVINSI	NAMA PROVINSI	KODE KABUPATEN	NAMA KABUPATEN	KODE KECAMATAN	NAMA KECAMATAN	KODE DESA	NAMA DESA	IDM	STATUS IDM
18.316	76	SULAWESI BARAT	7603	KABUPATEN MAMASA	760308	SESENPADANG	7603082010	OROBUA SELATAN	0,5257	TERTINGGAL
18.317	76	SULAWESI BARAT	7603	KABUPATEN MAMASA	760308	SESENPADANG	7603082012	MALANGKENA PADANG	0,4632	SANGAT TERTINGGAL
18.318	76	SULAWESI BARAT	7603	KABUPATEN MAMASA	760308	SESENPADANG	7603082013	MALIMBONG	0,5151	TERTINGGAL
18.319	76	SULAWESI BARAT	7603	KABUPATEN MAMASA	760308	SESENPADANG	7603082014	MARAMPAN OROBUA	0,3655	SANGAT TERTINGGAL
18.320	76	SULAWESI BARAT	7603	KABUPATEN MAMASA	760309	TANDUK KALUA	7603092001	MALABO	0,5210	TERTINGGAL
18.321	76	SULAWESI BARAT	7603	KABUPATEN MAMASA	760309	TANDUK KALUA	7603092005	SINDAGAMANIK	0,5822	TERTINGGAL
18.322	76	SULAWESI BARAT	7603	KABUPATEN MAMASA	760309	TANDUK KALUA	7603092006	PARONDOBULAWAN	0,5149	TERTINGGAL
18.323	76	SULAWESI BARAT	7603	KABUPATEN MAMASA	760309	TANDUK KALUA	7603092007	TAMALANTIK	0,5203	TERTINGGAL
18.324	76	SULAWESI BARAT	7603	KABUPATEN MAMASA	760309	TANDUK KALUA	7603092008	MANNABABA	0,4497	SANGAT TERTINGGAL
18.325	76	SULAWESI BARAT	7603	KABUPATEN MAMASA	760309	TANDUK KALUA	7603092009	MESAKADA	0,5530	TERTINGGAL
18.326	76	SULAWESI BARAT	7603	KABUPATEN MAMASA	760309	TANDUK KALUA	7603092010	BALLABATU	0,5689	TERTINGGAL
18.327	76	SULAWESI BARAT	7603	KABUPATEN MAMASA	760309	TANDUK KALUA	7603092013	SALURANO	0,4275	SANGAT TERTINGGAL
18.328	76	SULAWESI BARAT	7603	KABUPATEN MAMASA	760309	TANDUK KALUA	7603092014	TALIMBUNG	0,5806	TERTINGGAL
18.329	76	SULAWESI BARAT	7603	KABUPATEN MAMASA	760309	TANDUK KALUA	7603092015	KANAN	0,4924	TERTINGGAL
18.330	76	SULAWESI BARAT	7603	KABUPATEN MAMASA	760310	TABANG	7603102003	TADOKALUA	0,5460	TERTINGGAL
18.331	76	SULAWESI BARAT	7603	KABUPATEN MAMASA	760310	TABANG	7603102004	TABANG BARAT	0,4578	SANGAT TERTINGGAL
18.332	76	SULAWESI BARAT	7603	KABUPATEN MAMASA	760310	TABANG	7603102005	MASUPU	0,5124	TERTINGGAL
18.333	76	SULAWESI BARAT	7603	KABUPATEN MAMASA	760310	TABANG	7603102006	KALAMA	0,4049	SANGAT TERTINGGAL
18.334	76	SULAWESI BARAT	7603	KABUPATEN MAMASA	760310	TABANG	7603102007	BAKADISURA	0,4322	SANGAT TERTINGGAL
18.335	76	SULAWESI BARAT	7603	KABUPATEN MAMASA	760310	TABANG	7603102008	SALUKONA	0,3779	SANGAT TERTINGGAL
18.336	76	SULAWESI BARAT	7603	KABUPATEN MAMASA	760311	BAMBANG	7603112001	MOKALLANG	0,4918	TERTINGGAL
18.337	76	SULAWESI BARAT	7603	KABUPATEN MAMASA	760311	BAMBANG	7603112002	MASOSO	0,3851	SANGAT TERTINGGAL
18.338	76	SULAWESI BARAT	7603	KABUPATEN MAMASA	760311	BAMBANG	7603112003	SALUASSING	0,5012	TERTINGGAL
18.339	76	SULAWESI BARAT	7603	KABUPATEN MAMASA	760311	BAMBANG	7603112004	SALUBULO	0,4849	SANGAT TERTINGGAL
18.340	76	SULAWESI BARAT	7603	KABUPATEN MAMASA	760311	BAMBANG	7603112005	SALUKADI	0,5205	TERTINGGAL
18.341	76	SULAWESI BARAT	7603	KABUPATEN MAMASA	760311	BAMBANG	7603112006	SALUKEPOPOK	0,5281	TERTINGGAL
18.342	76	SULAWESI BARAT	7603	KABUPATEN MAMASA	760311	BAMBANG	7603112007	ULUMAMBI BARAT	0,5743	TERTINGGAL
18.343	76	SULAWESI BARAT	7603	KABUPATEN MAMASA	760311	BAMBANG	7603112008	LIMBADEBATA	0,5373	TERTINGGAL
18.344	76	SULAWESI BARAT	7603	KABUPATEN MAMASA	760311	BAMBANG	7603112009	TANETE TOMBA	0,4502	SANGAT TERTINGGAL
18.345	76	SULAWESI BARAT	7603	KABUPATEN MAMASA	760311	BAMBANG	7603112011	RANTELEMO	0,5014	TERTINGGAL
18.346	76	SULAWESI BARAT	7603	KABUPATEN MAMASA	760311	BAMBANG	7603112012	SALUDENGEN	0,5016	TERTINGGAL
18.347	76	SULAWESI BARAT	7603	KABUPATEN MAMASA	760311	BAMBANG	7603112013	ULUMAMBI	0,5040	TERTINGGAL
18.348	76	SULAWESI BARAT	7603	KABUPATEN MAMASA	760311	BAMBANG	7603112014	BAMBANG TIMUR	0,4457	SANGAT TERTINGGAL
18.349	76	SULAWESI BARAT	7603	KABUPATEN MAMASA	760311	BAMBANG	7603112015	MINANGA	0,5399	TERTINGGAL
18.350	76	SULAWESI BARAT	7603	KABUPATEN MAMASA	760311	BAMBANG	7603112016	SIKAMASE	0,4425	SANGAT TERTINGGAL
18.351	76	SULAWESI BARAT	7603	KABUPATEN MAMASA	760311	BAMBANG	7603112017	RANTETARIMA	0,4810	SANGAT TERTINGGAL
18.352	76	SULAWESI BARAT	7603	KABUPATEN MAMASA	760311	BAMBANG	7603112018	SALURURU	0,5092	TERTINGGAL
18.353	76	SULAWESI BARAT	7603	KABUPATEN MAMASA	760311	BAMBANG	7603112019	SALUTABANG	0,4719	SANGAT TERTINGGAL
18.354	76	SULAWESI BARAT	7603	KABUPATEN MAMASA	760311	BAMBANG	7603112020	BALATANA	0,4574	SANGAT TERTINGGAL
18.355	76	SULAWESI BARAT	7603	KABUPATEN MAMASA	760312	BALLA	7603122001	BALLA	0,5313	TERTINGGAL
18.356	76	SULAWESI BARAT	7603	KABUPATEN MAMASA	760312	BALLA	7603122002	BALLA BARAT	0,5397	TERTINGGAL
18.357	76	SULAWESI BARAT	7603	KABUPATEN MAMASA	760312	BALLA	7603122003	BALLA SATANETEAN	0,5005	TERTINGGAL
18.358	76	SULAWESI BARAT	7603	KABUPATEN MAMASA	760312	BALLA	7603122004	BALLA TUMUKA	0,4584	SANGAT TERTINGGAL
18.359	76	SULAWESI BARAT	7603	KABUPATEN MAMASA	760312	BALLA	7603122005	SEPAKUJAN	0,5027	TERTINGGAL
18.360	76	SULAWESI BARAT	7603	KABUPATEN MAMASA	760312	BALLA	7603122006	PIDARA	0,5527	TERTINGGAL
18.361	76	SULAWESI BARAT	7603	KABUPATEN MAMASA	760312	BALLA	7603122007	BAMBAPUANG	0,5630	TERTINGGAL
18.362	76	SULAWESI BARAT	7603	KABUPATEN MAMASA	760312	BALLA	7603122008	BALLA TIMUR	0,4979	TERTINGGAL
18.363	76	SULAWESI BARAT	7603	KABUPATEN MAMASA	760313	NOSU	7603132002	MINANGA	0,5057	TERTINGGAL
18.364	76	SULAWESI BARAT	7603	KABUPATEN MAMASA	760313	NOSU	7603132003	BATUPAPAN	0,5616	TERTINGGAL
18.365	76	SULAWESI BARAT	7603	KABUPATEN MAMASA	760313	NOSU	7603132004	MASEWWE	0,4706	SANGAT TERTINGGAL
18.366	76	SULAWESI BARAT	7603	KABUPATEN MAMASA	760313	NOSU	7603132005	SIWI	0,5373	TERTINGGAL
18.367	76	SULAWESI BARAT	7603	KABUPATEN MAMASA	760313	NOSU	7603132006	MINANGA TIMUR	0,4646	SANGAT TERTINGGAL
18.368	76	SULAWESI BARAT	7603	KABUPATEN MAMASA	760313	NOSU	7603132007	PARINDING	0,3792	SANGAT TERTINGGAL
18.369	76	SULAWESI BARAT	7603	KABUPATEN MAMASA	760314	TAWALIAN	7603142002	TAWALIAN TIMUR	0,3611	SANGAT TERTINGGAL
18.370	76	SULAWESI BARAT	7603	KABUPATEN MAMASA	760314	TAWALIAN	7603142003	KARIANGO	0,3889	SANGAT TERTINGGAL



NO	KODE PROVINSI	NAMA PROVINSI	KODE KABUPATEN	NAMA KABUPATEN	KODE KECAMATAN	NAMA KECAMATAN	KODE DESA	NAMA DESA	IDM	STATUS IDM
18.371	76	SULAWESI BARAT	7603	KABUPATEN MAMASA	760314	TAWALIAN	7603142004	RANTETANGNGA	0,5959	TERTINGGAL
18.372	76	SULAWESI BARAT	7603	KABUPATEN MAMASA	760315	RANTEBULAHAN TIMUR	7603152001	SALUMOKANAN	0,5371	TERTINGGAL
18.373	76	SULAWESI BARAT	7603	KABUPATEN MAMASA	760315	RANTEBULAHAN TIMUR	7603152003	SALUMOKANAN BARAT	0,5259	TERTINGGAL
18.374	76	SULAWESI BARAT	7603	KABUPATEN MAMASA	760315	RANTEBULAHAN TIMUR	7603152004	BUANGIN	0,4830	SANGAT TERTINGGAL
18.375	76	SULAWESI BARAT	7603	KABUPATEN MAMASA	760315	RANTEBULAHAN TIMUR	7603152005	BAMBANG BUDA	0,5746	TERTINGGAL
18.376	76	SULAWESI BARAT	7603	KABUPATEN MAMASA	760315	RANTEBULAHAN TIMUR	7603152006	LEKO	0,4708	SANGAT TERTINGGAL
18.377	76	SULAWESI BARAT	7603	KABUPATEN MAMASA	760315	RANTEBULAHAN TIMUR	7603152007	KIRAK	0,4814	SANGAT TERTINGGAL
18.378	76	SULAWESI BARAT	7603	KABUPATEN MAMASA	760315	RANTEBULAHAN TIMUR	7603152008	SALUMOKANAN UTARA	0,4189	SANGAT TERTINGGAL
18.379	76	SULAWESI BARAT	7603	KABUPATEN MAMASA	760315	RANTEBULAHAN TIMUR	7603152009	SAMPALE	0,4676	SANGAT TERTINGGAL
18.380	76	SULAWESI BARAT	7603	KABUPATEN MAMASA	760316	BUNTUMALANGKA	7603162001	BUNTUMALANGKA	0,4671	SANGAT TERTINGGAL
18.381	76	SULAWESI BARAT	7603	KABUPATEN MAMASA	760316	BUNTUMALANGKA	7603162002	RANTEBERAN	0,4738	SANGAT TERTINGGAL
18.382	76	SULAWESI BARAT	7603	KABUPATEN MAMASA	760316	BUNTUMALANGKA	7603162003	KEBANGA	0,4500	SANGAT TERTINGGAL
18.383	76	SULAWESI BARAT	7603	KABUPATEN MAMASA	760316	BUNTUMALANGKA	7603162004	SALURINDU	0,5319	TERTINGGAL
18.384	76	SULAWESI BARAT	7603	KABUPATEN MAMASA	760316	BUNTUMALANGKA	7603162005	TAORA	0,4929	TERTINGGAL
18.385	76	SULAWESI BARAT	7603	KABUPATEN MAMASA	760316	BUNTUMALANGKA	7603162006	KABAE	0,5786	TERTINGGAL
18.386	76	SULAWESI BARAT	7603	KABUPATEN MAMASA	760316	BUNTUMALANGKA	7603162007	SALUTAMBUN BARAT	0,4998	TERTINGGAL
18.387	76	SULAWESI BARAT	7603	KABUPATEN MAMASA	760316	BUNTUMALANGKA	7603162008	PENATANGAN	0,5321	TERTINGGAL
18.388	76	SULAWESI BARAT	7603	KABUPATEN MAMASA	760316	BUNTUMALANGKA	7603162009	SALUTAMBUN TIMUR	0,5278	TERTINGGAL
18.389	76	SULAWESI BARAT	7603	KABUPATEN MAMASA	760316	BUNTUMALANGKA	7603162010	SALUTAMBUN	0,4610	SANGAT TERTINGGAL
18.390	76	SULAWESI BARAT	7603	KABUPATEN MAMASA	760316	BUNTUMALANGKA	7603162011	ARALLE TIMUR	0,5116	TERTINGGAL
18.391	76	SULAWESI BARAT	7603	KABUPATEN MAMASA	760317	MEHALAAN	7603172001	MEHALAAN	0,4927	TERTINGGAL
18.392	76	SULAWESI BARAT	7603	KABUPATEN MAMASA	760317	MEHALAAN	7603172002	BOTTENG	0,4703	SANGAT TERTINGGAL
18.393	76	SULAWESI BARAT	7603	KABUPATEN MAMASA	760317	MEHALAAN	7603172003	SALUKONTA	0,5076	TERTINGGAL
18.394	76	SULAWESI BARAT	7603	KABUPATEN MAMASA	760317	MEHALAAN	7603172004	MESAKADA	0,4538	SANGAT TERTINGGAL
18.395	76	SULAWESI BARAT	7603	KABUPATEN MAMASA	760317	MEHALAAN	7603172005	MEHALAAN BARAT	0,5279	TERTINGGAL
18.396	76	SULAWESI BARAT	7603	KABUPATEN MAMASA	760317	MEHALAAN	7603172006	SALUAHOK	0,4443	SANGAT TERTINGGAL
18.397	76	SULAWESI BARAT	7603	KABUPATEN MAMASA	760317	MEHALAAN	7603172007	SALUBALO	0,4462	SANGAT TERTINGGAL
18.398	76	SULAWESI BARAT	7603	KABUPATEN MAMASA	760317	MEHALAAN	7603172008	PASSEMBUK	0,4478	SANGAT TERTINGGAL
18.399	76	SULAWESI BARAT	7603	KABUPATEN MAMASA	760317	MEHALAAN	7603172009	KONDO	0,4646	SANGAT TERTINGGAL
18.400	76	SULAWESI BARAT	7603	KABUPATEN MAMASA	760317	MEHALAAN	7603172010	LEKO SUKAMAJU	0,4965	TERTINGGAL
18.401	76	SULAWESI BARAT	7603	KABUPATEN MAMASA	760317	MEHALAAN	7603172011	ULUMEA	0,4648	SANGAT TERTINGGAL
18.402	76	SULAWESI BARAT	7604	KABUPATEN POLEWALI MANDAR	760401	TINAMBUNG	7604012006	TANDUNG	0,5810	TERTINGGAL
18.403	76	SULAWESI BARAT	7604	KABUPATEN POLEWALI MANDAR	760401	TINAMBUNG	7604012008	SEPABATU	0,5952	TERTINGGAL
18.404	76	SULAWESI BARAT	7604	KABUPATEN POLEWALI MANDAR	760402	CAMPALAGIAN	7604022004	KATUMBANGAN LEMO	0,5603	TERTINGGAL
18.405	76	SULAWESI BARAT	7604	KABUPATEN POLEWALI MANDAR	760402	CAMPALAGIAN	7604022006	SURUANG	0,5360	TERTINGGAL
18.406	76	SULAWESI BARAT	7604	KABUPATEN POLEWALI MANDAR	760402	CAMPALAGIAN	7604022014	BOTTO	0,5332	TERTINGGAL
18.407	76	SULAWESI BARAT	7604	KABUPATEN POLEWALI MANDAR	760402	CAMPALAGIAN	7604022015	GATTUNGAN	0,5167	TERTINGGAL
18.408	76	SULAWESI BARAT	7604	KABUPATEN POLEWALI MANDAR	760402	CAMPALAGIAN	7604022017	PADANG	0,5448	TERTINGGAL
18.409	76	SULAWESI BARAT	7604	KABUPATEN POLEWALI MANDAR	760402	CAMPALAGIAN	7604022018	LAGI-AGI	0,5989	TERTINGGAL
18.410	76	SULAWESI BARAT	7604	KABUPATEN POLEWALI MANDAR	760405	TUTAR	7604052003	TUBBI	0,5679	TERTINGGAL
18.411	76	SULAWESI BARAT	7604	KABUPATEN POLEWALI MANDAR	760405	TUTAR	7604052004	RATTE	0,5113	TERTINGGAL
18.412	76	SULAWESI BARAT	7604	KABUPATEN POLEWALI MANDAR	760405	TUTAR	7604052005	BESOANGIN	0,5168	TERTINGGAL
18.413	76	SULAWESI BARAT	7604	KABUPATEN POLEWALI MANDAR	760405	TUTAR	7604052006	PIRIANG TAPIKO	0,5899	TERTINGGAL
18.414	76	SULAWESI BARAT	7604	KABUPATEN POLEWALI MANDAR	760405	TUTAR	7604052008	TALOA	0,5940	TERTINGGAL
18.415	76	SULAWESI BARAT	7604	KABUPATEN POLEWALI MANDAR	760405	TUTAR	7604052010	ARABUA	0,5029	TERTINGGAL
18.416	76	SULAWESI BARAT	7604	KABUPATEN POLEWALI MANDAR	760405	TUTAR	7604052011	BESOANGIN UTARA	0,5819	TERTINGGAL
18.417	76	SULAWESI BARAT	7604	KABUPATEN POLEWALI MANDAR	760405	TUTAR	7604052013	TARAMANU TUA	0,5895	TERTINGGAL
18.418	76	SULAWESI BARAT	7604	KABUPATEN POLEWALI MANDAR	760406	BINUANG	7604062004	MIRRING	0,5297	TERTINGGAL
18.419	76	SULAWESI BARAT	7604	KABUPATEN POLEWALI MANDAR	760406	BINUANG	7604062008	KALEOK	0,5655	TERTINGGAL
18.420	76	SULAWESI BARAT	7604	KABUPATEN POLEWALI MANDAR	760407	TAPANGO	7604072003	RAPPANG	0,5875	TERTINGGAL
18.421	76	SULAWESI BARAT	7604	KABUPATEN POLEWALI MANDAR	760407	TAPANGO	7604072005	BATU	0,5767	TERTINGGAL
18.422	76	SULAWESI BARAT	7604	KABUPATEN POLEWALI MANDAR	760407	TAPANGO	7604072007	PALATTA	0,5671	TERTINGGAL
18.423	76	SULAWESI BARAT	7604	KABUPATEN POLEWALI MANDAR	760407	TAPANGO	7604072008	TAPANGO BARAT	0,5786	TERTINGGAL
18.424	76	SULAWESI BARAT	7604	KABUPATEN POLEWALI MANDAR	760407	TAPANGO	7604072009	KURRAK	0,5854	TERTINGGAL
18.425	76	SULAWESI BARAT	7604	KABUPATEN POLEWALI MANDAR	760407	TAPANGO	7604072010	BUSSU	0,5859	TERTINGGAL

NO	KODE PROVINSI	NAMA PROVINSI	KODE KABUPATEN	NAMA KABUPATEN	KODE KECAMATAN	NAMA KECAMATAN	KODE DESA	NAMA DESA	IDM	STATUS IDM
18.426	76	SULAWESI BARAT	7604	KABUPATEN POLEWALI MANDAR	760407	TAPANGO	7604072013	KALIMBUA	0,5838	TERTINGGAL
18.427	76	SULAWESI BARAT	7604	KABUPATEN POLEWALI MANDAR	760408	MAPILLI	7604082007	BUKU	0,5686	TERTINGGAL
18.428	76	SULAWESI BARAT	7604	KABUPATEN POLEWALI MANDAR	760408	MAPILLI	7604082011	BEROANGIN	0,5827	TERTINGGAL
18.429	76	SULAWESI BARAT	7604	KABUPATEN POLEWALI MANDAR	760408	MAPILLI	7604082015	SEGERANG	0,5624	TERTINGGAL
18.430	76	SULAWESI BARAT	7604	KABUPATEN POLEWALI MANDAR	760408	MAPILLI	7604082016	BONRA	0,5914	TERTINGGAL
18.431	76	SULAWESI BARAT	7604	KABUPATEN POLEWALI MANDAR	760408	MAPILLI	7604082017	SATTOKO	0,5206	TERTINGGAL
18.432	76	SULAWESI BARAT	7604	KABUPATEN POLEWALI MANDAR	760408	MAPILLI	7604082019	LANDI KANUSUANG	0,5376	TERTINGGAL
18.433	76	SULAWESI BARAT	7604	KABUPATEN POLEWALI MANDAR	760409	MATANGNGA	7604092003	RANGOAN	0,5927	TERTINGGAL
18.434	76	SULAWESI BARAT	7604	KABUPATEN POLEWALI MANDAR	760409	MATANGNGA	7604092006	BABA TAPUA	0,5795	TERTINGGAL
18.435	76	SULAWESI BARAT	7604	KABUPATEN POLEWALI MANDAR	760409	MATANGNGA	7604092007	KATIMBANG	0,5897	TERTINGGAL
18.436	76	SULAWESI BARAT	7604	KABUPATEN POLEWALI MANDAR	760410	LUYO	7604102005	PUSSUI	0,5778	TERTINGGAL
18.437	76	SULAWESI BARAT	7604	KABUPATEN POLEWALI MANDAR	760410	LUYO	7604102010	PUSSUI BARAT	0,5614	TERTINGGAL
18.438	76	SULAWESI BARAT	7604	KABUPATEN POLEWALI MANDAR	760411	LIMBORO	7604112002	LEMBANG LEMBANG	0,5776	TERTINGGAL
18.439	76	SULAWESI BARAT	7604	KABUPATEN POLEWALI MANDAR	760411	LIMBORO	7604112004	SAMASUNDU	0,5171	TERTINGGAL
18.440	76	SULAWESI BARAT	7604	KABUPATEN POLEWALI MANDAR	760411	LIMBORO	7604112006	TODANG TODANG	0,5989	TERTINGGAL
18.441	76	SULAWESI BARAT	7604	KABUPATEN POLEWALI MANDAR	760411	LIMBORO	7604112007	PENDULANGAN	0,4949	TERTINGGAL
18.442	76	SULAWESI BARAT	7604	KABUPATEN POLEWALI MANDAR	760411	LIMBORO	7604112008	RENGGEANG	0,5517	TERTINGGAL
18.443	76	SULAWESI BARAT	7604	KABUPATEN POLEWALI MANDAR	760411	LIMBORO	7604112009	SALARRI	0,5733	TERTINGGAL
18.444	76	SULAWESI BARAT	7604	KABUPATEN POLEWALI MANDAR	760411	LIMBORO	7604112010	TANGAN BARU	0,5468	TERTINGGAL
18.445	76	SULAWESI BARAT	7604	KABUPATEN POLEWALI MANDAR	760412	BALANIPA	7604122004	MOSSO	0,5937	TERTINGGAL
18.446	76	SULAWESI BARAT	7604	KABUPATEN POLEWALI MANDAR	760412	BALANIPA	7604122010	LEGO	0,5786	TERTINGGAL
18.447	76	SULAWESI BARAT	7604	KABUPATEN POLEWALI MANDAR	760413	ANREAPI	7604132003	KELAPA DUA	0,5465	TERTINGGAL
18.448	76	SULAWESI BARAT	7604	KABUPATEN POLEWALI MANDAR	760413	ANREAPI	7604132004	PAPANDANGAN	0,5452	TERTINGGAL
18.449	76	SULAWESI BARAT	7604	KABUPATEN POLEWALI MANDAR	760413	ANREAPI	7604132005	KUNYI	0,5011	TERTINGGAL
18.450	76	SULAWESI BARAT	7604	KABUPATEN POLEWALI MANDAR	760415	ALLU	7604152003	KALUMAMMANG	0,5417	TERTINGGAL
18.451	76	SULAWESI BARAT	7604	KABUPATEN POLEWALI MANDAR	760415	ALLU	7604152004	PAO-PAO	0,5916	TERTINGGAL
18.452	76	SULAWESI BARAT	7604	KABUPATEN POLEWALI MANDAR	760415	ALLU	7604152005	PUPPU URING	0,5748	TERTINGGAL
18.453	76	SULAWESI BARAT	7604	KABUPATEN POLEWALI MANDAR	760416	BULO	7604162003	PATAMBANUA	0,5018	TERTINGGAL
18.454	76	SULAWESI BARAT	7604	KABUPATEN POLEWALI MANDAR	760416	BULO	7604162004	KAROMBANG	0,5876	TERTINGGAL
18.455	76	SULAWESI BARAT	7604	KABUPATEN POLEWALI MANDAR	760416	BULO	7604162005	DAALA TIMUR	0,5490	TERTINGGAL
18.456	76	SULAWESI BARAT	7604	KABUPATEN POLEWALI MANDAR	760416	BULO	7604162006	LENGGO	0,4999	TERTINGGAL
18.457	76	SULAWESI BARAT	7604	KABUPATEN POLEWALI MANDAR	760416	BULO	7604162007	SABURA	0,5300	TERTINGGAL
18.458	76	SULAWESI BARAT	7604	KABUPATEN POLEWALI MANDAR	760416	BULO	7604162008	SEPPORRAKI	0,5838	TERTINGGAL
18.459	76	SULAWESI BARAT	7605	KABUPATEN MAJENE	760502	PAMBOANG	7605022006	BETTENG	0,5379	TERTINGGAL
18.460	76	SULAWESI BARAT	7605	KABUPATEN MAJENE	760502	PAMBOANG	7605022011	BANUA ADOLANG	0,4554	SANGAT TERTINGGAL
18.461	76	SULAWESI BARAT	7605	KABUPATEN MAJENE	760503	SENDANA	7605032007	TALLUBANUA	0,5778	TERTINGGAL
18.462	76	SULAWESI BARAT	7605	KABUPATEN MAJENE	760503	SENDANA	7605032017	PUTTADA	0,5968	TERTINGGAL
18.463	76	SULAWESI BARAT	7605	KABUPATEN MAJENE	760503	SENDANA	7605032018	PAMINGGALAN	0,4097	SANGAT TERTINGGAL
18.464	76	SULAWESI BARAT	7605	KABUPATEN MAJENE	760503	SENDANA	7605032019	LEPPANGANG	0,5265	TERTINGGAL
18.465	76	SULAWESI BARAT	7605	KABUPATEN MAJENE	760503	SENDANA	7605032020	PUNDAU	0,5129	TERTINGGAL
18.466	76	SULAWESI BARAT	7605	KABUPATEN MAJENE	760503	SENDANA	7605032021	SENDANA	0,5870	TERTINGGAL
18.467	76	SULAWESI BARAT	7605	KABUPATEN MAJENE	760503	SENDANA	7605032023	TALLUBANUA UTARA	0,5929	TERTINGGAL
18.468	76	SULAWESI BARAT	7605	KABUPATEN MAJENE	760503	SENDANA	7605032024	LIMBORO RAMBU-RAMBU	0,5968	TERTINGGAL
18.469	76	SULAWESI BARAT	7605	KABUPATEN MAJENE	760504	MALUNDA	7605042002	BAMBANGAN	0,5410	TERTINGGAL
18.470	76	SULAWESI BARAT	7605	KABUPATEN MAJENE	760504	MALUNDA	7605042004	LOMBANG	0,5337	TERTINGGAL
18.471	76	SULAWESI BARAT	7605	KABUPATEN MAJENE	760504	MALUNDA	7605042011	LOMBANG TIMUR	0,4495	SANGAT TERTINGGAL
18.472	76	SULAWESI BARAT	7605	KABUPATEN MAJENE	760504	MALUNDA	7605042012	SALUTAHONGAN	0,4987	TERTINGGAL
18.473	76	SULAWESI BARAT	7605	KABUPATEN MAJENE	760504	MALUNDA	7605042016	KAYUANGIN	0,5233	TERTINGGAL
18.474	76	SULAWESI BARAT	7605	KABUPATEN MAJENE	760505	ULUMANDA	7605052002	SAMBABO	0,5089	TERTINGGAL
18.475	76	SULAWESI BARAT	7605	KABUPATEN MAJENE	760505	ULUMANDA	7605052003	TANDEALLO	0,4898	SANGAT TERTINGGAL
18.476	76	SULAWESI BARAT	7605	KABUPATEN MAJENE	760505	ULUMANDA	7605052004	ULUMANDA	0,4714	SANGAT TERTINGGAL
18.477	76	SULAWESI BARAT	7605	KABUPATEN MAJENE	760505	ULUMANDA	7605052005	SALUTAMBUNG	0,5718	TERTINGGAL
18.478	76	SULAWESI BARAT	7605	KABUPATEN MAJENE	760505	ULUMANDA	7605052006	POPENGA	0,4757	SANGAT TERTINGGAL
18.479	76	SULAWESI BARAT	7605	KABUPATEN MAJENE	760505	ULUMANDA	7605052007	SULAI	0,5556	TERTINGGAL
18.480	76	SULAWESI BARAT	7605	KABUPATEN MAJENE	760505	ULUMANDA	7605052008	PANGGALO	0,4789	SANGAT TERTINGGAL



NO	KODE PROVINSI	NAMA PROVINSI	KODE KABUPATEN	NAMA KABUPATEN	KODE KECAMATAN	NAMA KECAMATAN	KODE DESA	NAMA DESA	IDM	STATUS IDM
18.481	76	SULAWESI BARAT	7605	KABUPATEN MAJENE	760506	TAMMERO DO SENDANA	7605062003	ULIDANG	0,5782	TERTINGGAL
18.482	76	SULAWESI BARAT	7605	KABUPATEN MAJENE	760506	TAMMERO DO SENDANA	7605062004	TALLAMBALAO	0,5605	TERTINGGAL
18.483	76	SULAWESI BARAT	7605	KABUPATEN MAJENE	760506	TAMMERO DO SENDANA	7605062006	MANYAMBA	0,5429	TERTINGGAL
18.484	76	SULAWESI BARAT	7605	KABUPATEN MAJENE	760506	TAMMERO DO SENDANA	7605062007	AWO	0,4646	SANGAT TERTINGGAL
18.485	76	SULAWESI BARAT	7606	KABUPATEN MAMUJU TENGAH	760601	TOBADA K	7606012002	SALOBABA	0,5390	TERTINGGAL
18.486	76	SULAWESI BARAT	7606	KABUPATEN MAMUJU TENGAH	760601	TOBADA K	7606012005	BATU PARIGI	0,5284	TERTINGGAL
18.487	76	SULAWESI BARAT	7606	KABUPATEN MAMUJU TENGAH	760601	TOBADA K	7606012006	BAMBADARU	0,5281	TERTINGGAL
18.488	76	SULAWESI BARAT	7606	KABUPATEN MAMUJU TENGAH	760601	TOBADA K	7606012007	SEJATI	0,5281	TERTINGGAL
18.489	76	SULAWESI BARAT	7606	KABUPATEN MAMUJU TENGAH	760601	TOBADA K	7606012008	SALODAK	0,5433	TERTINGGAL
18.490	76	SULAWESI BARAT	7606	KABUPATEN MAMUJU TENGAH	760602	PANGALE	7606022002	PANGALE	0,5630	TERTINGGAL
18.491	76	SULAWESI BARAT	7606	KABUPATEN MAMUJU TENGAH	760602	PANGALE	7606022003	SARTANAMAJU	0,5894	TERTINGGAL
18.492	76	SULAWESI BARAT	7606	KABUPATEN MAMUJU TENGAH	760602	PANGALE	7606022008	KOMBILING	0,5878	TERTINGGAL
18.493	76	SULAWESI BARAT	7606	KABUPATEN MAMUJU TENGAH	760603	BUDONG-BUDONG	7606032002	LUMU	0,5362	TERTINGGAL
18.494	76	SULAWESI BARAT	7606	KABUPATEN MAMUJU TENGAH	760603	BUDONG-BUDONG	7606032008	PASAPA	0,5429	TERTINGGAL
18.495	76	SULAWESI BARAT	7606	KABUPATEN MAMUJU TENGAH	760603	BUDONG-BUDONG	7606032009	BOJO	0,5744	TERTINGGAL
18.496	76	SULAWESI BARAT	7606	KABUPATEN MAMUJU TENGAH	760603	BUDONG-BUDONG	7606032011	LEMBAH HADA	0,5003	TERTINGGAL
18.497	76	SULAWESI BARAT	7606	KABUPATEN MAMUJU TENGAH	760604	TOPOYO	7606042003	TUMBU	0,5632	TERTINGGAL
18.498	76	SULAWESI BARAT	7606	KABUPATEN MAMUJU TENGAH	760604	TOPOYO	7606042006	TANGKOU	0,5886	TERTINGGAL
18.499	76	SULAWESI BARAT	7606	KABUPATEN MAMUJU TENGAH	760604	TOPOYO	7606042008	PARAILI	0,5538	TERTINGGAL
18.500	76	SULAWESI BARAT	7606	KABUPATEN MAMUJU TENGAH	760604	TOPOYO	7606042010	SALUPANGKANG IV	0,4564	SANGAT TERTINGGAL
18.501	76	SULAWESI BARAT	7606	KABUPATEN MAMUJU TENGAH	760604	TOPOYO	7606042011	TAPPILINA	0,5084	TERTINGGAL
18.502	76	SULAWESI BARAT	7606	KABUPATEN MAMUJU TENGAH	760604	TOPOYO	7606042012	BAMBAMANURUNG	0,5341	TERTINGGAL
18.503	76	SULAWESI BARAT	7606	KABUPATEN MAMUJU TENGAH	760604	TOPOYO	7606042013	SALULEKBO	0,4475	SANGAT TERTINGGAL
18.504	76	SULAWESI BARAT	7606	KABUPATEN MAMUJU TENGAH	760604	TOPOYO	7606042014	PANGALLOANG	0,5116	TERTINGGAL
18.505	76	SULAWESI BARAT	7606	KABUPATEN MAMUJU TENGAH	760604	TOPOYO	7606042015	SINABATTA	0,5822	TERTINGGAL
18.506	76	SULAWESI BARAT	7606	KABUPATEN MAMUJU TENGAH	760605	KAROSSA	7606052004	KADAILA	0,5748	TERTINGGAL
18.507	76	SULAWESI BARAT	7606	KABUPATEN MAMUJU TENGAH	760605	KAROSSA	7606052005	KAYU CALLA	0,5419	TERTINGGAL
18.508	76	SULAWESI BARAT	7606	KABUPATEN MAMUJU TENGAH	760605	KAROSSA	7606052006	LEMBAH HOPO	0,5938	TERTINGGAL
18.509	76	SULAWESI BARAT	7606	KABUPATEN MAMUJU TENGAH	760605	KAROSSA	7606052008	SUKA MAJU	0,5673	TERTINGGAL
18.510	76	SULAWESI BARAT	7606	KABUPATEN MAMUJU TENGAH	760605	KAROSSA	7606052010	SALUBIRO	0,5926	TERTINGGAL
18.511	76	SULAWESI BARAT	7606	KABUPATEN MAMUJU TENGAH	760605	KAROSSA	7606052011	SANJANGO	0,5767	TERTINGGAL
18.512	81	MALUKU	8101	KABUPATEN MALUKU TENGAH	810101	AMAHAI	8101012011	BANDA BARU	0,4960	TERTINGGAL
18.513	81	MALUKU	8101	KABUPATEN MALUKU TENGAH	810101	AMAHAI	8101012021	NUA NEA	0,5592	TERTINGGAL
18.514	81	MALUKU	8101	KABUPATEN MALUKU TENGAH	810101	AMAHAI	8101012022	HATUHENU	0,5576	TERTINGGAL
18.515	81	MALUKU	8101	KABUPATEN MALUKU TENGAH	810101	AMAHAI	8101012023	NUWELETETU	0,5614	TERTINGGAL
18.516	81	MALUKU	8101	KABUPATEN MALUKU TENGAH	810102	TEON NILA SERUA	8101022001	USLIAPAN	0,5906	TERTINGGAL
18.517	81	MALUKU	8101	KABUPATEN MALUKU TENGAH	810102	TEON NILA SERUA	8101022004	MESSA	0,5859	TERTINGGAL
18.518	81	MALUKU	8101	KABUPATEN MALUKU TENGAH	810102	TEON NILA SERUA	8101022010	WOTAY	0,5557	TERTINGGAL
18.519	81	MALUKU	8101	KABUPATEN MALUKU TENGAH	810102	TEON NILA SERUA	8101022012	LES LURU	0,5716	TERTINGGAL
18.520	81	MALUKU	8101	KABUPATEN MALUKU TENGAH	810102	TEON NILA SERUA	8101022014	TRANA	0,5601	TERTINGGAL
18.521	81	MALUKU	8101	KABUPATEN MALUKU TENGAH	810102	TEON NILA SERUA	8101022015	JERILI	0,5224	TERTINGGAL
18.522	81	MALUKU	8101	KABUPATEN MALUKU TENGAH	810106	SERAM UTARA	8101062007	MANUSELA	0,5113	TERTINGGAL
18.523	81	MALUKU	8101	KABUPATEN MALUKU TENGAH	810106	SERAM UTARA	8101062009	KALOA	0,4771	SANGAT TERTINGGAL
18.524	81	MALUKU	8101	KABUPATEN MALUKU TENGAH	810106	SERAM UTARA	8101062010	KANIKEH	0,4926	TERTINGGAL
18.525	81	MALUKU	8101	KABUPATEN MALUKU TENGAH	810106	SERAM UTARA	8101062011	ROHO	0,5897	TERTINGGAL
18.526	81	MALUKU	8101	KABUPATEN MALUKU TENGAH	810106	SERAM UTARA	8101062012	HUAULU	0,5184	TERTINGGAL
18.527	81	MALUKU	8101	KABUPATEN MALUKU TENGAH	810106	SERAM UTARA	8101062046	MARAINA	0,4664	SANGAT TERTINGGAL
18.528	81	MALUKU	8101	KABUPATEN MALUKU TENGAH	810106	SERAM UTARA	8101062047	SOLEA	0,5264	TERTINGGAL
18.529	81	MALUKU	8101	KABUPATEN MALUKU TENGAH	810106	SERAM UTARA	8101062048	ELEMATA	0,4530	SANGAT TERTINGGAL
18.530	81	MALUKU	8101	KABUPATEN MALUKU TENGAH	810106	SERAM UTARA	8101062049	HATUOLO	0,4454	SANGAT TERTINGGAL
18.531	81	MALUKU	8101	KABUPATEN MALUKU TENGAH	810106	SERAM UTARA	8101062052	OPING	0,5864	TERTINGGAL
18.532	81	MALUKU	8101	KABUPATEN MALUKU TENGAH	810109	BANDA	8101092007	SELAMON	0,5240	TERTINGGAL
18.533	81	MALUKU	8101	KABUPATEN MALUKU TENGAH	810109	BANDA	8101092010	PULAU RHUN	0,5632	TERTINGGAL
18.534	81	MALUKU	8101	KABUPATEN MALUKU TENGAH	810109	BANDA	8101092014	DENDER	0,5033	TERTINGGAL
18.535	81	MALUKU	8101	KABUPATEN MALUKU TENGAH	810109	BANDA	8101092016	URING TUTRA	0,5456	TERTINGGAL

NO	KODE PROVINSI	NAMA PROVINSI	KODE KABUPATEN	NAMA KABUPATEN	KODE KECAMATAN	NAMA KECAMATAN	KODE DESA	NAMA DESA	IDM	STATUS IDM
18.536	81	MALUKU	8101	KABUPATEN MALUKU TENGAH	810111	TEHORU	8101112015	PILIANA	0,5452	TERTINGGAL
18.537	81	MALUKU	8101	KABUPATEN MALUKU TENGAH	810111	TEHORU	8101112016	YAPUTIH	0,5978	TERTINGGAL
18.538	81	MALUKU	8101	KABUPATEN MALUKU TENGAH	810111	TEHORU	8101112020	SALAMAHU	0,5730	TERTINGGAL
18.539	81	MALUKU	8101	KABUPATEN MALUKU TENGAH	810113	PULAU HARUKU	8101132003	OMA	0,5410	TERTINGGAL
18.540	81	MALUKU	8101	KABUPATEN MALUKU TENGAH	810113	PULAU HARUKU	8101132005	SAMETH	0,5651	TERTINGGAL
18.541	81	MALUKU	8101	KABUPATEN MALUKU TENGAH	810113	PULAU HARUKU	8101132006	ROHOMONI	0,5859	TERTINGGAL
18.542	81	MALUKU	8101	KABUPATEN MALUKU TENGAH	810113	PULAU HARUKU	8101132007	KABAUW	0,5719	TERTINGGAL
18.543	81	MALUKU	8101	KABUPATEN MALUKU TENGAH	810113	PULAU HARUKU	8101132010	KARIU	0,5960	TERTINGGAL
18.544	81	MALUKU	8101	KABUPATEN MALUKU TENGAH	810113	PULAU HARUKU	8101132011	HULALIU	0,5854	TERTINGGAL
18.545	81	MALUKU	8101	KABUPATEN MALUKU TENGAH	810116	NUSA LAUT	8101162002	TITAWAAI	0,5968	TERTINGGAL
18.546	81	MALUKU	8101	KABUPATEN MALUKU TENGAH	810116	NUSA LAUT	8101162004	AKOON	0,5779	TERTINGGAL
18.547	81	MALUKU	8101	KABUPATEN MALUKU TENGAH	810116	NUSA LAUT	8101162005	NALAHIA	0,5948	TERTINGGAL
18.548	81	MALUKU	8101	KABUPATEN MALUKU TENGAH	810120	SERAM UTARA BARAT	8101202001	SALEMAN	0,5749	TERTINGGAL
18.549	81	MALUKU	8101	KABUPATEN MALUKU TENGAH	810120	SERAM UTARA BARAT	8101202002	HORALE	0,5424	TERTINGGAL
18.550	81	MALUKU	8101	KABUPATEN MALUKU TENGAH	810120	SERAM UTARA BARAT	8101202004	PAA	0,5356	TERTINGGAL
18.551	81	MALUKU	8101	KABUPATEN MALUKU TENGAH	810120	SERAM UTARA BARAT	8101202005	KARLUTU KARA	0,5963	TERTINGGAL
18.552	81	MALUKU	8101	KABUPATEN MALUKU TENGAH	810120	SERAM UTARA BARAT	8101202012	WARASIWA	0,5708	TERTINGGAL
18.553	81	MALUKU	8101	KABUPATEN MALUKU TENGAH	810120	SERAM UTARA BARAT	8101202013	HERLAU PAUNI	0,5521	TERTINGGAL
18.554	81	MALUKU	8101	KABUPATEN MALUKU TENGAH	810121	TELUK ELPAPUTIH	8101212002	TANANAHU	0,5816	TERTINGGAL
18.555	81	MALUKU	8101	KABUPATEN MALUKU TENGAH	810121	TELUK ELPAPUTIH	8101212003	LIANG	0,5818	TERTINGGAL
18.556	81	MALUKU	8101	KABUPATEN MALUKU TENGAH	810121	TELUK ELPAPUTIH	8101212004	SAHULAUW	0,5694	TERTINGGAL
18.557	81	MALUKU	8101	KABUPATEN MALUKU TENGAH	810123	TELUTIH	8101232001	ULAHAHAN	0,5633	TERTINGGAL
18.558	81	MALUKU	8101	KABUPATEN MALUKU TENGAH	810123	TELUTIH	8101232002	LAHA KABA	0,5671	TERTINGGAL
18.559	81	MALUKU	8101	KABUPATEN MALUKU TENGAH	810123	TELUTIH	8101232004	YAMALATU	0,5786	TERTINGGAL
18.560	81	MALUKU	8101	KABUPATEN MALUKU TENGAH	810123	TELUTIH	8101232006	LAIMU	0,5824	TERTINGGAL
18.561	81	MALUKU	8101	KABUPATEN MALUKU TENGAH	810123	TELUTIH	8101232008	TEHUA	0,5652	TERTINGGAL
18.562	81	MALUKU	8101	KABUPATEN MALUKU TENGAH	810123	TELUTIH	8101232009	LAHA	0,5594	TERTINGGAL
18.563	81	MALUKU	8101	KABUPATEN MALUKU TENGAH	810124	SERAM UTARA TIMUR SETI	8101242001	SETI	0,5906	TERTINGGAL
18.564	81	MALUKU	8101	KABUPATEN MALUKU TENGAH	810124	SERAM UTARA TIMUR SETI	8101242005	WAITILA	0,5524	TERTINGGAL
18.565	81	MALUKU	8101	KABUPATEN MALUKU TENGAH	810124	SERAM UTARA TIMUR SETI	8101242007	WAIMUSAL	0,5505	TERTINGGAL
18.566	81	MALUKU	8101	KABUPATEN MALUKU TENGAH	810124	SERAM UTARA TIMUR SETI	8101242008	TANAH MERAH	0,5916	TERTINGGAL
18.567	81	MALUKU	8101	KABUPATEN MALUKU TENGAH	810124	SERAM UTARA TIMUR SETI	8101242009	AKETERNATE	0,4764	SANGAT TERTINGGAL
18.568	81	MALUKU	8101	KABUPATEN MALUKU TENGAH	810124	SERAM UTARA TIMUR SETI	8101242010	NAMTO	0,4860	SANGAT TERTINGGAL
18.569	81	MALUKU	8101	KABUPATEN MALUKU TENGAH	810124	SERAM UTARA TIMUR SETI	8101242011	LOPING MULYO	0,5614	TERTINGGAL
18.570	81	MALUKU	8101	KABUPATEN MALUKU TENGAH	810124	SERAM UTARA TIMUR SETI	8101242012	WONOSARI	0,5987	TERTINGGAL
18.571	81	MALUKU	8101	KABUPATEN MALUKU TENGAH	810125	SERAM UTARA TIMUR KOBİ	8101252002	SARIPUTHI	0,5841	TERTINGGAL
18.572	81	MALUKU	8101	KABUPATEN MALUKU TENGAH	810125	SERAM UTARA TIMUR KOBİ	8101252003	MANEO RENDAH	0,5065	TERTINGGAL
18.573	81	MALUKU	8101	KABUPATEN MALUKU TENGAH	810125	SERAM UTARA TIMUR KOBİ	8101252005	LEAWAY	0,5702	TERTINGGAL
18.574	81	MALUKU	8101	KABUPATEN MALUKU TENGAH	810125	SERAM UTARA TIMUR KOBİ	8101252006	SAMAL	0,5675	TERTINGGAL
18.575	81	MALUKU	8101	KABUPATEN MALUKU TENGAH	810125	SERAM UTARA TIMUR KOBİ	8101252008	WAIMUSI	0,5281	TERTINGGAL
18.576	81	MALUKU	8101	KABUPATEN MALUKU TENGAH	810125	SERAM UTARA TIMUR KOBİ	8101252009	WAY ASIH	0,4922	TERTINGGAL
18.577	81	MALUKU	8101	KABUPATEN MALUKU TENGAH	810125	SERAM UTARA TIMUR KOBİ	8101252010	WAITONIPA	0,5337	TERTINGGAL
18.578	81	MALUKU	8101	KABUPATEN MALUKU TENGAH	810125	SERAM UTARA TIMUR KOBİ	8101252011	MARASAHUA	0,5951	TERTINGGAL
18.579	81	MALUKU	8101	KABUPATEN MALUKU TENGAH	810125	SERAM UTARA TIMUR KOBİ	8101252012	KABAUHARI	0,5126	TERTINGGAL
18.580	81	MALUKU	8101	KABUPATEN MALUKU TENGAH	810126	SAPARUA TIMUR	8101262009	NOLLOTH	0,5652	TERTINGGAL
18.581	81	MALUKU	8102	KABUPATEN MALUKU TENGGARA	810203	KEI BESAR	8102032001	WERKA	0,5167	TERTINGGAL
18.582	81	MALUKU	8102	KABUPATEN MALUKU TENGGARA	810203	KEI BESAR	8102032002	WAUR	0,5268	TERTINGGAL
18.583	81	MALUKU	8102	KABUPATEN MALUKU TENGGARA	810203	KEI BESAR	8102032003	OHOINANGAN	0,5671	TERTINGGAL
18.584	81	MALUKU	8102	KABUPATEN MALUKU TENGGARA	810203	KEI BESAR	8102032005	RAHARENG	0,4935	TERTINGGAL
18.585	81	MALUKU	8102	KABUPATEN MALUKU TENGGARA	810203	KEI BESAR	8102032008	OHOILIM	0,4741	SANGAT TERTINGGAL
18.586	81	MALUKU	8102	KABUPATEN MALUKU TENGGARA	810203	KEI BESAR	8102032015	REYAMRU	0,4745	SANGAT TERTINGGAL
18.587	81	MALUKU	8102	KABUPATEN MALUKU TENGGARA	810203	KEI BESAR	8102032016	FAKO	0,4968	TERTINGGAL
18.588	81	MALUKU	8102	KABUPATEN MALUKU TENGGARA	810203	KEI BESAR	8102032018	WAUR TAHIT	0,5433	TERTINGGAL
18.589	81	MALUKU	8102	KABUPATEN MALUKU TENGGARA	810203	KEI BESAR	8102032021	OHOIWAIT	0,5481	TERTINGGAL
18.590	81	MALUKU	8102	KABUPATEN MALUKU TENGGARA	810203	KEI BESAR	8102032022	OHOIWANG	0,5078	TERTINGGAL



NO	KODE PROVINSI	NAMA PROVINSI	KODE KABUPATEN	NAMA KABUPATEN	KODE KECAMATAN	NAMA KECAMATAN	KODE DESA	NAMA DESA	IDM	STATUS IDM
18.591	81	MALUKU	8102	KABUPATEN MALUKU TENGGARA	810203	KEI BESAR	8102032025	HARANGUR	0,5713	TERTINGGAL
18.592	81	MALUKU	8102	KABUPATEN MALUKU TENGGARA	810203	KEI BESAR	8102032029	RAHARENG ATAS	0,5614	TERTINGGAL
18.593	81	MALUKU	8102	KABUPATEN MALUKU TENGGARA	810203	KEI BESAR	8102032030	WULURAT	0,4757	SANGAT TERTINGGAL
18.594	81	MALUKU	8102	KABUPATEN MALUKU TENGGARA	810203	KEI BESAR	8102032031	WAKOL	0,5459	TERTINGGAL
18.595	81	MALUKU	8102	KABUPATEN MALUKU TENGGARA	810203	KEI BESAR	8102032032	NGURDU	0,4913	TERTINGGAL
18.596	81	MALUKU	8102	KABUPATEN MALUKU TENGGARA	810203	KEI BESAR	8102032033	SOINRAT	0,5921	TERTINGGAL
18.597	81	MALUKU	8102	KABUPATEN MALUKU TENGGARA	810203	KEI BESAR	8102032035	BOMBAY	0,5192	TERTINGGAL
18.598	81	MALUKU	8102	KABUPATEN MALUKU TENGGARA	810203	KEI BESAR	8102032036	WATSIN	0,5671	TERTINGGAL
18.599	81	MALUKU	8102	KABUPATEN MALUKU TENGGARA	810203	KEI BESAR	8102032038	NGAT	0,5314	TERTINGGAL
18.600	81	MALUKU	8102	KABUPATEN MALUKU TENGGARA	810203	KEI BESAR	8102032039	NABAHENG	0,4854	SANGAT TERTINGGAL
18.601	81	MALUKU	8102	KABUPATEN MALUKU TENGGARA	810203	KEI BESAR	8102032040	NGEUIT ATAS	0,4741	SANGAT TERTINGGAL
18.602	81	MALUKU	8102	KABUPATEN MALUKU TENGGARA	810203	KEI BESAR	8102032041	WATUAR	0,5862	TERTINGGAL
18.603	81	MALUKU	8102	KABUPATEN MALUKU TENGGARA	810204	KEI BESAR SELATAN	8102042001	WEDUAR	0,5488	TERTINGGAL
18.604	81	MALUKU	8102	KABUPATEN MALUKU TENGGARA	810204	KEI BESAR SELATAN	8102042003	NERONG	0,5205	TERTINGGAL
18.605	81	MALUKU	8102	KABUPATEN MALUKU TENGGARA	810204	KEI BESAR SELATAN	8102042005	TAMANGIL NUHUTEN	0,5246	TERTINGGAL
18.606	81	MALUKU	8102	KABUPATEN MALUKU TENGGARA	810204	KEI BESAR SELATAN	8102042006	TAMANGIL NUHUYANAT	0,5383	TERTINGGAL
18.607	81	MALUKU	8102	KABUPATEN MALUKU TENGGARA	810204	KEI BESAR SELATAN	8102042013	SATHER	0,5337	TERTINGGAL
18.608	81	MALUKU	8102	KABUPATEN MALUKU TENGGARA	810204	KEI BESAR SELATAN	8102042014	TUTREAN	0,5297	TERTINGGAL
18.609	81	MALUKU	8102	KABUPATEN MALUKU TENGGARA	810204	KEI BESAR SELATAN	8102042015	OHOIRENAN	0,5614	TERTINGGAL
18.610	81	MALUKU	8102	KABUPATEN MALUKU TENGGARA	810204	KEI BESAR SELATAN	8102042016	SOINDAT	0,4811	SANGAT TERTINGGAL
18.611	81	MALUKU	8102	KABUPATEN MALUKU TENGGARA	810205	KEI BESAR UTARA TIMUR	8102052001	HOLLAT	0,5229	TERTINGGAL
18.612	81	MALUKU	8102	KABUPATEN MALUKU TENGGARA	810205	KEI BESAR UTARA TIMUR	8102052002	OHOIRAUT	0,5907	TERTINGGAL
18.613	81	MALUKU	8102	KABUPATEN MALUKU TENGGARA	810205	KEI BESAR UTARA TIMUR	8102052003	HAAR OHOIMEL	0,5470	TERTINGGAL
18.614	81	MALUKU	8102	KABUPATEN MALUKU TENGGARA	810205	KEI BESAR UTARA TIMUR	8102052004	LANGGIAR HAAR	0,4768	SANGAT TERTINGGAL
18.615	81	MALUKU	8102	KABUPATEN MALUKU TENGGARA	810205	KEI BESAR UTARA TIMUR	8102052005	BANDA ELI	0,5316	TERTINGGAL
18.616	81	MALUKU	8102	KABUPATEN MALUKU TENGGARA	810205	KEI BESAR UTARA TIMUR	8102052006	WATLAAR	0,5033	TERTINGGAL
18.617	81	MALUKU	8102	KABUPATEN MALUKU TENGGARA	810205	KEI BESAR UTARA TIMUR	8102052007	OHOIFAU	0,4981	TERTINGGAL
18.618	81	MALUKU	8102	KABUPATEN MALUKU TENGGARA	810205	KEI BESAR UTARA TIMUR	8102052008	KILWAIR	0,5613	TERTINGGAL
18.619	81	MALUKU	8102	KABUPATEN MALUKU TENGGARA	810205	KEI BESAR UTARA TIMUR	8102052009	RENFAN	0,5054	TERTINGGAL
18.620	81	MALUKU	8102	KABUPATEN MALUKU TENGGARA	810205	KEI BESAR UTARA TIMUR	8102052010	HOLLAT SOLAIR	0,5154	TERTINGGAL
18.621	81	MALUKU	8102	KABUPATEN MALUKU TENGGARA	810205	KEI BESAR UTARA TIMUR	8102052011	HOKO	0,5411	TERTINGGAL
18.622	81	MALUKU	8102	KABUPATEN MALUKU TENGGARA	810205	KEI BESAR UTARA TIMUR	8102052012	HOLLAY	0,5352	TERTINGGAL
18.623	81	MALUKU	8102	KABUPATEN MALUKU TENGGARA	810205	KEI BESAR UTARA TIMUR	8102052013	SOIN	0,4676	SANGAT TERTINGGAL
18.624	81	MALUKU	8102	KABUPATEN MALUKU TENGGARA	810205	KEI BESAR UTARA TIMUR	8102052014	HAAR OHOIMUR GPM	0,5907	TERTINGGAL
18.625	81	MALUKU	8102	KABUPATEN MALUKU TENGGARA	810205	KEI BESAR UTARA TIMUR	8102052015	HAAR OHOIMUR RK	0,5983	TERTINGGAL
18.626	81	MALUKU	8102	KABUPATEN MALUKU TENGGARA	810205	KEI BESAR UTARA TIMUR	8102052016	HAAR OHOIWAIT	0,4962	TERTINGGAL
18.627	81	MALUKU	8102	KABUPATEN MALUKU TENGGARA	810205	KEI BESAR UTARA TIMUR	8102052017	HAAR WASSAR	0,4940	TERTINGGAL
18.628	81	MALUKU	8102	KABUPATEN MALUKU TENGGARA	810205	KEI BESAR UTARA TIMUR	8102052018	HAAR RENRAHANTEL	0,5707	TERTINGGAL
18.629	81	MALUKU	8102	KABUPATEN MALUKU TENGGARA	810205	KEI BESAR UTARA TIMUR	8102052019	UR	0,5095	TERTINGGAL
18.630	81	MALUKU	8102	KABUPATEN MALUKU TENGGARA	810205	KEI BESAR UTARA TIMUR	8102052020	OHOIMAJANG	0,5165	TERTINGGAL
18.631	81	MALUKU	8102	KABUPATEN MALUKU TENGGARA	810205	KEI BESAR UTARA TIMUR	8102052021	BANDA EFRUAN	0,5048	TERTINGGAL
18.632	81	MALUKU	8102	KABUPATEN MALUKU TENGGARA	810205	KEI BESAR UTARA TIMUR	8102052022	BANDA SUKU TIGAPULUH	0,5035	TERTINGGAL
18.633	81	MALUKU	8102	KABUPATEN MALUKU TENGGARA	810205	KEI BESAR UTARA TIMUR	8102052023	TUBURLAY	0,5105	TERTINGGAL
18.634	81	MALUKU	8102	KABUPATEN MALUKU TENGGARA	810205	KEI BESAR UTARA TIMUR	8102052024	OHOIFARUAN	0,4624	SANGAT TERTINGGAL
18.635	81	MALUKU	8102	KABUPATEN MALUKU TENGGARA	810205	KEI BESAR UTARA TIMUR	8102052025	OHOIWIRIN	0,5407	TERTINGGAL
18.636	81	MALUKU	8102	KABUPATEN MALUKU TENGGARA	810205	KEI BESAR UTARA TIMUR	8102052026	TUBURNGIL	0,5332	TERTINGGAL
18.637	81	MALUKU	8102	KABUPATEN MALUKU TENGGARA	810205	KEI BESAR UTARA TIMUR	8102052027	YAMTIMUR	0,5524	TERTINGGAL
18.638	81	MALUKU	8102	KABUPATEN MALUKU TENGGARA	810205	KEI BESAR UTARA TIMUR	8102052028	RENFAAN ISLAM	0,5146	TERTINGGAL
18.639	81	MALUKU	8102	KABUPATEN MALUKU TENGGARA	810205	KEI BESAR UTARA TIMUR	8102052029	RENFAAN GPM	0,5013	TERTINGGAL
18.640	81	MALUKU	8102	KABUPATEN MALUKU TENGGARA	810205	KEI BESAR UTARA TIMUR	8102052030	FANWAV	0,5346	TERTINGGAL
18.641	81	MALUKU	8102	KABUPATEN MALUKU TENGGARA	810213	KEI KECIL TIMUR	8102132004	RAT	0,5749	TERTINGGAL
18.642	81	MALUKU	8102	KABUPATEN MALUKU TENGGARA	810213	KEI KECIL TIMUR	8102132005	ABEAN	0,5576	TERTINGGAL
18.643	81	MALUKU	8102	KABUPATEN MALUKU TENGGARA	810213	KEI KECIL TIMUR	8102132006	MASTUR	0,5926	TERTINGGAL
18.644	81	MALUKU	8102	KABUPATEN MALUKU TENGGARA	810213	KEI KECIL TIMUR	8102132014	SEMAWI	0,5545	TERTINGGAL
18.645	81	MALUKU	8102	KABUPATEN MALUKU TENGGARA	810213	KEI KECIL TIMUR	8102132015	ISO	0,5576	TERTINGGAL

NO	KODE PROVINSI	NAMA PROVINSI	KODE KABUPATEN	NAMA KABUPATEN	KODE KECAMATAN	NAMA KECAMATAN	KODE DESA	NAMA DESA	IDM	STATUS IDM
18.646	81	MALUKU	8102	KABUPATEN MALUKU TENGGARA	810213	KEI KECIL TIMUR	8102132016	DISUK	0,5954	TERTINGGAL
18.647	81	MALUKU	8102	KABUPATEN MALUKU TENGGARA	810213	KEI KECIL TIMUR	8102132018	MARFUN	0,5407	TERTINGGAL
18.648	81	MALUKU	8102	KABUPATEN MALUKU TENGGARA	810213	KEI KECIL TIMUR	8102132019	WATNGON	0,5337	TERTINGGAL
18.649	81	MALUKU	8102	KABUPATEN MALUKU TENGGARA	810213	KEI KECIL TIMUR	8102132020	YAFAVUN	0,5779	TERTINGGAL
18.650	81	MALUKU	8102	KABUPATEN MALUKU TENGGARA	810213	KEI KECIL TIMUR	8102132022	OHOILUS	0,5814	TERTINGGAL
18.651	81	MALUKU	8102	KABUPATEN MALUKU TENGGARA	810213	KEI KECIL TIMUR	8102132024	DENWET	0,5926	TERTINGGAL
18.652	81	MALUKU	8102	KABUPATEN MALUKU TENGGARA	810214	KEI KECIL BARAT	8102142006	WARBAL	0,5486	TERTINGGAL
18.653	81	MALUKU	8102	KABUPATEN MALUKU TENGGARA	810214	KEI KECIL BARAT	8102142007	UR PULAU	0,5059	TERTINGGAL
18.654	81	MALUKU	8102	KABUPATEN MALUKU TENGGARA	810214	KEI KECIL BARAT	8102142010	YATWAV	0,5630	TERTINGGAL
18.655	81	MALUKU	8102	KABUPATEN MALUKU TENGGARA	810215	MANYEUW	8102152006	LAIRNGANGAS	0,5919	TERTINGGAL
18.656	81	MALUKU	8102	KABUPATEN MALUKU TENGGARA	810216	HOAT SORBAY	8102162001	TETOAT	0,5713	TERTINGGAL
18.657	81	MALUKU	8102	KABUPATEN MALUKU TENGGARA	810216	HOAT SORBAY	8102162002	DIAN PULAU	0,5522	TERTINGGAL
18.658	81	MALUKU	8102	KABUPATEN MALUKU TENGGARA	810216	HOAT SORBAY	8102162003	LETWUAN	0,5675	TERTINGGAL
18.659	81	MALUKU	8102	KABUPATEN MALUKU TENGGARA	810216	HOAT SORBAY	8102162004	EVU	0,5538	TERTINGGAL
18.660	81	MALUKU	8102	KABUPATEN MALUKU TENGGARA	810216	HOAT SORBAY	8102162005	WARWUT	0,5690	TERTINGGAL
18.661	81	MALUKU	8102	KABUPATEN MALUKU TENGGARA	810216	HOAT SORBAY	8102162006	WAB	0,5576	TERTINGGAL
18.662	81	MALUKU	8102	KABUPATEN MALUKU TENGGARA	810216	HOAT SORBAY	8102162007	DIAN DARAT	0,5930	TERTINGGAL
18.663	81	MALUKU	8102	KABUPATEN MALUKU TENGGARA	810216	HOAT SORBAY	8102162008	WIRIN	0,5162	TERTINGGAL
18.664	81	MALUKU	8102	KABUPATEN MALUKU TENGGARA	810216	HOAT SORBAY	8102162009	NGURSIT	0,5089	TERTINGGAL
18.665	81	MALUKU	8102	KABUPATEN MALUKU TENGGARA	810216	HOAT SORBAY	8102162010	MADWAT	0,5297	TERTINGGAL
18.666	81	MALUKU	8102	KABUPATEN MALUKU TENGGARA	810216	HOAT SORBAY	8102162011	OHOIBADAR	0,5297	TERTINGGAL
18.667	81	MALUKU	8102	KABUPATEN MALUKU TENGGARA	810216	HOAT SORBAY	8102162012	WATNGIL	0,5316	TERTINGGAL
18.668	81	MALUKU	8102	KABUPATEN MALUKU TENGGARA	810216	HOAT SORBAY	8102162013	ARSO	0,5218	TERTINGGAL
18.669	81	MALUKU	8102	KABUPATEN MALUKU TENGGARA	810217	KEI BESAR UTARA BARAT	8102172001	WEER OHOINAM	0,5614	TERTINGGAL
18.670	81	MALUKU	8102	KABUPATEN MALUKU TENGGARA	810217	KEI BESAR UTARA BARAT	8102172002	WEER OHOIKER	0,5348	TERTINGGAL
18.671	81	MALUKU	8102	KABUPATEN MALUKU TENGGARA	810217	KEI BESAR UTARA BARAT	8102172003	WEER FRAWAF	0,5538	TERTINGGAL
18.672	81	MALUKU	8102	KABUPATEN MALUKU TENGGARA	810217	KEI BESAR UTARA BARAT	8102172004	FAA	0,5748	TERTINGGAL
18.673	81	MALUKU	8102	KABUPATEN MALUKU TENGGARA	810217	KEI BESAR UTARA BARAT	8102172005	DANGARAT	0,5313	TERTINGGAL
18.674	81	MALUKU	8102	KABUPATEN MALUKU TENGGARA	810217	KEI BESAR UTARA BARAT	8102172006	OHOITUF	0,5252	TERTINGGAL
18.675	81	MALUKU	8102	KABUPATEN MALUKU TENGGARA	810217	KEI BESAR UTARA BARAT	8102172007	HANGUR	0,5519	TERTINGGAL
18.676	81	MALUKU	8102	KABUPATEN MALUKU TENGGARA	810217	KEI BESAR UTARA BARAT	8102172008	NGURWALEK	0,5538	TERTINGGAL
18.677	81	MALUKU	8102	KABUPATEN MALUKU TENGGARA	810217	KEI BESAR UTARA BARAT	8102172009	UWAT	0,5538	TERTINGGAL
18.678	81	MALUKU	8102	KABUPATEN MALUKU TENGGARA	810217	KEI BESAR UTARA BARAT	8102172010	UWAT WEAR	0,5386	TERTINGGAL
18.679	81	MALUKU	8102	KABUPATEN MALUKU TENGGARA	810217	KEI BESAR UTARA BARAT	8102172011	UWAT REYAAN	0,5460	TERTINGGAL
18.680	81	MALUKU	8102	KABUPATEN MALUKU TENGGARA	810217	KEI BESAR UTARA BARAT	8102172012	MUN OHOIIR	0,5281	TERTINGGAL
18.681	81	MALUKU	8102	KABUPATEN MALUKU TENGGARA	810217	KEI BESAR UTARA BARAT	8102172013	MUN ESSOY	0,5107	TERTINGGAL
18.682	81	MALUKU	8102	KABUPATEN MALUKU TENGGARA	810217	KEI BESAR UTARA BARAT	8102172014	MUN KAHAR	0,5205	TERTINGGAL
18.683	81	MALUKU	8102	KABUPATEN MALUKU TENGGARA	810217	KEI BESAR UTARA BARAT	8102172015	MUN NGURDITWAIN	0,5164	TERTINGGAL
18.684	81	MALUKU	8102	KABUPATEN MALUKU TENGGARA	810217	KEI BESAR UTARA BARAT	8102172016	MUN WERFAN	0,5186	TERTINGGAL
18.685	81	MALUKU	8102	KABUPATEN MALUKU TENGGARA	810217	KEI BESAR UTARA BARAT	8102172017	AD NGURWUL	0,5227	TERTINGGAL
18.686	81	MALUKU	8102	KABUPATEN MALUKU TENGGARA	810217	KEI BESAR UTARA BARAT	8102172018	AD OHOIWAF	0,5443	TERTINGGAL
18.687	81	MALUKU	8102	KABUPATEN MALUKU TENGGARA	810217	KEI BESAR UTARA BARAT	8102172019	LAAR	0,4824	SANGAT TERTINGGAL
18.688	81	MALUKU	8102	KABUPATEN MALUKU TENGGARA	810217	KEI BESAR UTARA BARAT	8102172020	HOOR ISLAM	0,4599	SANGAT TERTINGGAL
18.689	81	MALUKU	8102	KABUPATEN MALUKU TENGGARA	810217	KEI BESAR UTARA BARAT	8102172021	HOOR KRISTEN	0,4567	SANGAT TERTINGGAL
18.690	81	MALUKU	8102	KABUPATEN MALUKU TENGGARA	810217	KEI BESAR UTARA BARAT	8102172022	WAER	0,4921	TERTINGGAL
18.691	81	MALUKU	8102	KABUPATEN MALUKU TENGGARA	810217	KEI BESAR UTARA BARAT	8102172023	WAERAT	0,5856	TERTINGGAL
18.692	81	MALUKU	8102	KABUPATEN MALUKU TENGGARA	810217	KEI BESAR UTARA BARAT	8102172024	MUN OHOITADIUN	0,5030	TERTINGGAL
18.693	81	MALUKU	8102	KABUPATEN MALUKU TENGGARA	810217	KEI BESAR UTARA BARAT	8102172025	AD WEAR AUR	0,5335	TERTINGGAL
18.694	81	MALUKU	8102	KABUPATEN MALUKU TENGGARA	810218	KEI BESAR SELATAN BARAT	8102182001	HOAT	0,5575	TERTINGGAL
18.695	81	MALUKU	8102	KABUPATEN MALUKU TENGGARA	810218	KEI BESAR SELATAN BARAT	8102182003	FEER	0,5579	TERTINGGAL
18.696	81	MALUKU	8102	KABUPATEN MALUKU TENGGARA	810218	KEI BESAR SELATAN BARAT	8102182004	REREAN	0,5170	TERTINGGAL
18.697	81	MALUKU	8102	KABUPATEN MALUKU TENGGARA	810218	KEI BESAR SELATAN BARAT	8102182005	NGURKO	0,4916	TERTINGGAL
18.698	81	MALUKU	8102	KABUPATEN MALUKU TENGGARA	810218	KEI BESAR SELATAN BARAT	8102182006	HOKO	0,5964	TERTINGGAL
18.699	81	MALUKU	8102	KABUPATEN MALUKU TENGGARA	810218	KEI BESAR SELATAN BARAT	8102182007	WEDUAR FER	0,5233	TERTINGGAL
18.700	81	MALUKU	8102	KABUPATEN MALUKU TENGGARA	810218	KEI BESAR SELATAN BARAT	8102182008	UAT	0,5151	TERTINGGAL



NO	KODE PROVINSI	NAMA PROVINSI	KODE KABUPATEN	NAMA KABUPATEN	KODE KECAMATAN	NAMA KECAMATAN	KODE DESA	NAMA DESA	IDM	STATUS IDM
18.701	81	MALUKU	8102	KABUPATEN MALUKU TENGGARA	810218	KEI BESAR SELATAN BARAT	8102182009	NGAN	0,5684	TERTINGGAL
18.702	81	MALUKU	8102	KABUPATEN MALUKU TENGGARA	810218	KEI BESAR SELATAN BARAT	8102182010	WATKIDAT	0,5668	TERTINGGAL
18.703	81	MALUKU	8102	KABUPATEN MALUKU TENGGARA	810218	KEI BESAR SELATAN BARAT	8102182011	OHOILEAN	0,5503	TERTINGGAL
18.704	81	MALUKU	8102	KABUPATEN MALUKU TENGGARA	810218	KEI BESAR SELATAN BARAT	8102182012	WAFOL	0,5018	TERTINGGAL
18.705	81	MALUKU	8102	KABUPATEN MALUKU TENGGARA	810218	KEI BESAR SELATAN BARAT	8102182013	RAHANGIAR	0,5881	TERTINGGAL
18.706	81	MALUKU	8102	KABUPATEN MALUKU TENGGARA	810219	KEI KECIL TIMUR SELATAN	8102192001	DANAR OHOISEB	0,5767	TERTINGGAL
18.707	81	MALUKU	8102	KABUPATEN MALUKU TENGGARA	810219	KEI KECIL TIMUR SELATAN	8102192008	MAAR	0,5624	TERTINGGAL
18.708	81	MALUKU	8102	KABUPATEN MALUKU TENGGARA	810219	KEI KECIL TIMUR SELATAN	8102192009	UF	0,5579	TERTINGGAL
18.709	81	MALUKU	8103	KABUPATEN MALUKU TENGGARA BARAT	810301	TANIMBAR SELATAN	8103012002	WOWONDA	0,5600	TERTINGGAL
18.710	81	MALUKU	8103	KABUPATEN MALUKU TENGGARA BARAT	810301	TANIMBAR SELATAN	8103012004	KABIARAT	0,5414	TERTINGGAL
18.711	81	MALUKU	8103	KABUPATEN MALUKU TENGGARA BARAT	810301	TANIMBAR SELATAN	8103012009	LATDALAM	0,5882	TERTINGGAL
18.712	81	MALUKU	8103	KABUPATEN MALUKU TENGGARA BARAT	810301	TANIMBAR SELATAN	8103012011	MATAKUS	0,5059	TERTINGGAL
18.713	81	MALUKU	8103	KABUPATEN MALUKU TENGGARA BARAT	810302	SELARU	8103022003	KANDAR	0,5830	TERTINGGAL
18.714	81	MALUKU	8103	KABUPATEN MALUKU TENGGARA BARAT	810302	SELARU	8103022006	WERAIN	0,5062	TERTINGGAL
18.715	81	MALUKU	8103	KABUPATEN MALUKU TENGGARA BARAT	810303	WER TAMRIAN	8103032009	ATUBUL DA	0,5519	TERTINGGAL
18.716	81	MALUKU	8103	KABUPATEN MALUKU TENGGARA BARAT	810304	WER MAKTIAN	8103042003	WELUTU	0,5635	TERTINGGAL
18.717	81	MALUKU	8103	KABUPATEN MALUKU TENGGARA BARAT	810304	WER MAKTIAN	8103042008	MAKATIAN	0,5543	TERTINGGAL
18.718	81	MALUKU	8103	KABUPATEN MALUKU TENGGARA BARAT	810305	TANIMBAR UTARA	8103052001	LELINGLUAN	0,5800	TERTINGGAL
18.719	81	MALUKU	8103	KABUPATEN MALUKU TENGGARA BARAT	810305	TANIMBAR UTARA	8103052005	KILOBAR	0,5735	TERTINGGAL
18.720	81	MALUKU	8103	KABUPATEN MALUKU TENGGARA BARAT	810305	TANIMBAR UTARA	8103052007	LAMDESAR BARAT	0,5032	TERTINGGAL
18.721	81	MALUKU	8103	KABUPATEN MALUKU TENGGARA BARAT	810306	YARU	8103062003	AWEAR	0,5416	TERTINGGAL
18.722	81	MALUKU	8103	KABUPATEN MALUKU TENGGARA BARAT	810306	YARU	8103062004	SOFYANIN	0,5919	TERTINGGAL
18.723	81	MALUKU	8103	KABUPATEN MALUKU TENGGARA BARAT	810306	YARU	8103062005	WALERANG	0,5167	TERTINGGAL
18.724	81	MALUKU	8103	KABUPATEN MALUKU TENGGARA BARAT	810307	WUAR LABOBAR	8103072002	LABOBAR	0,5732	TERTINGGAL
18.725	81	MALUKU	8103	KABUPATEN MALUKU TENGGARA BARAT	810307	WUAR LABOBAR	8103072009	AWEAR RUMNGEUR	0,4967	TERTINGGAL
18.726	81	MALUKU	8103	KABUPATEN MALUKU TENGGARA BARAT	810307	WUAR LABOBAR	8103072010	KARATAT	0,4729	SANGAT TERTINGGAL
18.727	81	MALUKU	8103	KABUPATEN MALUKU TENGGARA BARAT	810307	WUAR LABOBAR	8103072012	KILOON	0,5589	TERTINGGAL
18.728	81	MALUKU	8103	KABUPATEN MALUKU TENGGARA BARAT	810307	WUAR LABOBAR	8103072015	WABAR	0,5589	TERTINGGAL
18.729	81	MALUKU	8103	KABUPATEN MALUKU TENGGARA BARAT	810307	WUAR LABOBAR	8103072016	ROMNUS	0,5244	TERTINGGAL
18.730	81	MALUKU	8103	KABUPATEN MALUKU TENGGARA BARAT	810308	KORMOMOLIN	8103082005	ALUSI KELAAN	0,5294	TERTINGGAL
18.731	81	MALUKU	8103	KABUPATEN MALUKU TENGGARA BARAT	810308	KORMOMOLIN	8103082006	ALUSI BUKJALIM	0,5363	TERTINGGAL
18.732	81	MALUKU	8103	KABUPATEN MALUKU TENGGARA BARAT	810318	MOLU MARU	8103182001	WADANKOU	0,4757	SANGAT TERTINGGAL
18.733	81	MALUKU	8103	KABUPATEN MALUKU TENGGARA BARAT	810318	MOLU MARU	8103182003	WULMASA	0,5729	TERTINGGAL
18.734	81	MALUKU	8103	KABUPATEN MALUKU TENGGARA BARAT	810318	MOLU MARU	8103182004	TUTUNAMETAL	0,4741	SANGAT TERTINGGAL
18.735	81	MALUKU	8103	KABUPATEN MALUKU TENGGARA BARAT	810318	MOLU MARU	8103182005	NURKAT	0,5018	TERTINGGAL
18.736	81	MALUKU	8104	KABUPATEN BURU	810402	AIR BUAYA	8104022008	BARA	0,5948	TERTINGGAL
18.737	81	MALUKU	8104	KABUPATEN BURU	810402	AIR BUAYA	8104022014	SELWADU	0,5560	TERTINGGAL
18.738	81	MALUKU	8104	KABUPATEN BURU	810402	AIR BUAYA	8104022019	KAMPUNG BARU	0,4743	SANGAT TERTINGGAL
18.739	81	MALUKU	8104	KABUPATEN BURU	810402	AIR BUAYA	8104022023	AWILINAN	0,5470	TERTINGGAL
18.740	81	MALUKU	8104	KABUPATEN BURU	810403	WAEAPO	8104032002	WAETELE	0,5481	TERTINGGAL
18.741	81	MALUKU	8104	KABUPATEN BURU	810403	WAEAPO	8104032027	GOGOREA	0,5335	TERTINGGAL
18.742	81	MALUKU	8104	KABUPATEN BURU	810406	WAPLAU	8104062004	SAMALAGI	0,5726	TERTINGGAL
18.743	81	MALUKU	8104	KABUPATEN BURU	810406	WAPLAU	8104062005	NAMSINA	0,5399	TERTINGGAL
18.744	81	MALUKU	8104	KABUPATEN BURU	810406	WAPLAU	8104062007	WAEIHANG	0,5964	TERTINGGAL
18.745	81	MALUKU	8104	KABUPATEN BURU	810406	WAPLAU	8104062008	WAPREA	0,5887	TERTINGGAL
18.746	81	MALUKU	8104	KABUPATEN BURU	810406	WAPLAU	8104062009	WAEPOTIH	0,5373	TERTINGGAL
18.747	81	MALUKU	8104	KABUPATEN BURU	810406	WAPLAU	8104062010	SKIKILALE	0,3868	SANGAT TERTINGGAL
18.748	81	MALUKU	8104	KABUPATEN BURU	810410	BATABUAL	8104102002	BATU JUNGKU	0,5841	TERTINGGAL
18.749	81	MALUKU	8104	KABUPATEN BURU	810410	BATABUAL	8104102003	PELA	0,5818	TERTINGGAL
18.750	81	MALUKU	8104	KABUPATEN BURU	810410	BATABUAL	8104102006	NAMLEA ILATH	0,5846	TERTINGGAL
18.751	81	MALUKU	8104	KABUPATEN BURU	810411	LOLONG GUBA	8104112004	LELE	0,5705	TERTINGGAL
18.752	81	MALUKU	8104	KABUPATEN BURU	810411	LOLONG GUBA	8104112007	OHILAHIN	0,5578	TERTINGGAL
18.753	81	MALUKU	8104	KABUPATEN BURU	810411	LOLONG GUBA	8104112008	TIFU	0,4379	SANGAT TERTINGGAL
18.754	81	MALUKU	8104	KABUPATEN BURU	810411	LOLONG GUBA	8104112009	WAPSALIT	0,5297	TERTINGGAL
18.755	81	MALUKU	8104	KABUPATEN BURU	810411	LOLONG GUBA	8104112010	NAFRUA	0,5126	TERTINGGAL

NO	KODE PROVINSI	NAMA PROVINSI	KODE KABUPATEN	NAMA KABUPATEN	KODE KECAMATAN	NAMA KECAMATAN	KODE DESA	NAMA DESA	IDM	STATUS IDM
18.756	81	MALUKU	8104	KABUPATEN BURU	810412	Waelata	8104122006	BASALALE	0,5732	TERTINGGAL
18.757	81	MALUKU	8104	KABUPATEN BURU	810412	Waelata	8104122007	WAFLAN	0,5598	TERTINGGAL
18.758	81	MALUKU	8104	KABUPATEN BURU	810412	Waelata	8104122009	WAEHATA	0,4511	SANGAT TERTINGGAL
18.759	81	MALUKU	8104	KABUPATEN BURU	810412	Waelata	8104122010	WIDIT	0,5452	TERTINGGAL
18.760	81	MALUKU	8104	KABUPATEN BURU	810413	Fena Leisela	8104132002	BALBALU	0,5301	TERTINGGAL
18.761	81	MALUKU	8104	KABUPATEN BURU	810413	Fena Leisela	8104132004	WAEDANGA	0,4776	SANGAT TERTINGGAL
18.762	81	MALUKU	8104	KABUPATEN BURU	810413	Fena Leisela	8104132005	LEMANPOLI	0,4274	SANGAT TERTINGGAL
18.763	81	MALUKU	8104	KABUPATEN BURU	810413	Fena Leisela	8104132006	Waelana-Lana	0,4848	SANGAT TERTINGGAL
18.764	81	MALUKU	8104	KABUPATEN BURU	810413	Fena Leisela	8104132007	WAEREMAN	0,3818	SANGAT TERTINGGAL
18.765	81	MALUKU	8104	KABUPATEN BURU	810413	Fena Leisela	8104132008	WAEMITE	0,4105	SANGAT TERTINGGAL
18.766	81	MALUKU	8104	KABUPATEN BURU	810413	Fena Leisela	8104132009	WASI	0,4938	TERTINGGAL
18.767	81	MALUKU	8104	KABUPATEN BURU	810413	Fena Leisela	8104132011	WAMANA BARU	0,5056	TERTINGGAL
18.768	81	MALUKU	8104	KABUPATEN BURU	810413	Fena Leisela	8104132012	RAHERIAT	0,5202	TERTINGGAL
18.769	81	MALUKU	8104	KABUPATEN BURU	810414	TELUK KAIELY	8104142002	MASARETE	0,5171	TERTINGGAL
18.770	81	MALUKU	8104	KABUPATEN BURU	810414	TELUK KAIELY	8104142003	Waelapia	0,5316	TERTINGGAL
18.771	81	MALUKU	8104	KABUPATEN BURU	810414	TELUK KAIELY	8104142004	KAKI AIR	0,4514	SANGAT TERTINGGAL
18.772	81	MALUKU	8105	KABUPATEN SERAM BAGIAN TIMUR	810501	BULA	8105012004	SALAS	0,5635	TERTINGGAL
18.773	81	MALUKU	8105	KABUPATEN SERAM BAGIAN TIMUR	810501	BULA	8105012011	BULA AIR FATOLO	0,5408	TERTINGGAL
18.774	81	MALUKU	8105	KABUPATEN SERAM BAGIAN TIMUR	810501	BULA	8105012022	TANSI AMBON	0,5948	TERTINGGAL
18.775	81	MALUKU	8105	KABUPATEN SERAM BAGIAN TIMUR	810501	BULA	8105012024	KAMPUNG GOROM	0,5954	TERTINGGAL
18.776	81	MALUKU	8105	KABUPATEN SERAM BAGIAN TIMUR	810501	BULA	8105012026	FATTOLO	0,4984	TERTINGGAL
18.777	81	MALUKU	8105	KABUPATEN SERAM BAGIAN TIMUR	810502	SERAM TIMUR	8105022002	KILTAY	0,4532	SANGAT TERTINGGAL
18.778	81	MALUKU	8105	KABUPATEN SERAM BAGIAN TIMUR	810502	SERAM TIMUR	8105022003	KILWARU	0,4127	SANGAT TERTINGGAL
18.779	81	MALUKU	8105	KABUPATEN SERAM BAGIAN TIMUR	810502	SERAM TIMUR	8105022004	KELLU	0,5443	TERTINGGAL
18.780	81	MALUKU	8105	KABUPATEN SERAM BAGIAN TIMUR	810502	SERAM TIMUR	8105022005	KEFFING	0,5578	TERTINGGAL
18.781	81	MALUKU	8105	KABUPATEN SERAM BAGIAN TIMUR	810502	SERAM TIMUR	8105022006	URUNG	0,5127	TERTINGGAL
18.782	81	MALUKU	8105	KABUPATEN SERAM BAGIAN TIMUR	810502	SERAM TIMUR	8105022028	KILFURA	0,4983	TERTINGGAL
18.783	81	MALUKU	8105	KABUPATEN SERAM BAGIAN TIMUR	810502	SERAM TIMUR	8105022046	KWAWOR KECIL MATA ATA	0,5140	TERTINGGAL
18.784	81	MALUKU	8105	KABUPATEN SERAM BAGIAN TIMUR	810502	SERAM TIMUR	8105022047	KWAWOR KECIL MATA WAWA	0,5160	TERTINGGAL
18.785	81	MALUKU	8105	KABUPATEN SERAM BAGIAN TIMUR	810502	SERAM TIMUR	8105022048	KWAWOR BESAR ENA	0,4319	SANGAT TERTINGGAL
18.786	81	MALUKU	8105	KABUPATEN SERAM BAGIAN TIMUR	810502	SERAM TIMUR	8105022049	KWAWOR BESAR WITAU	0,4735	SANGAT TERTINGGAL
18.787	81	MALUKU	8105	KABUPATEN SERAM BAGIAN TIMUR	810502	SERAM TIMUR	8105022050	GULI-GULI	0,5211	TERTINGGAL
18.788	81	MALUKU	8105	KABUPATEN SERAM BAGIAN TIMUR	810502	SERAM TIMUR	8105022051	MANGGIS	0,4456	SANGAT TERTINGGAL
18.789	81	MALUKU	8105	KABUPATEN SERAM BAGIAN TIMUR	810502	SERAM TIMUR	8105022052	AINENA	0,5256	TERTINGGAL
18.790	81	MALUKU	8105	KABUPATEN SERAM BAGIAN TIMUR	810502	SERAM TIMUR	8105022053	MUGUSINIS	0,5303	TERTINGGAL
18.791	81	MALUKU	8105	KABUPATEN SERAM BAGIAN TIMUR	810502	SERAM TIMUR	8105022054	AKATFADEDO	0,5256	TERTINGGAL
18.792	81	MALUKU	8105	KABUPATEN SERAM BAGIAN TIMUR	810503	WERINAMA	8105032001	BATUASA	0,5973	TERTINGGAL
18.793	81	MALUKU	8105	KABUPATEN SERAM BAGIAN TIMUR	810503	WERINAMA	8105032002	HATUIMETEN	0,5373	TERTINGGAL
18.794	91	PAPUA	9108	PANIAI	910833	AWEIDA	9108332008	YABOMAIDA	0,4719	SANGAT TERTINGGAL
18.795	81	MALUKU	8105	KABUPATEN SERAM BAGIAN TIMUR	810503	WERINAMA	8105032015	TUM	0,4999	TERTINGGAL
18.796	81	MALUKU	8105	KABUPATEN SERAM BAGIAN TIMUR	810503	WERINAMA	8105032016	GUSALAUT	0,5881	TERTINGGAL
18.797	81	MALUKU	8105	KABUPATEN SERAM BAGIAN TIMUR	810503	WERINAMA	8105032017	OSONG	0,4427	SANGAT TERTINGGAL
18.798	81	MALUKU	8105	KABUPATEN SERAM BAGIAN TIMUR	810503	WERINAMA	8105032018	TOBO	0,5151	TERTINGGAL
18.799	81	MALUKU	8105	KABUPATEN SERAM BAGIAN TIMUR	810503	WERINAMA	8105032022	FUNA NAI BAYA	0,4511	SANGAT TERTINGGAL
18.800	81	MALUKU	8105	KABUPATEN SERAM BAGIAN TIMUR	810504	PULAU GOROM	8105042003	AMARSEKARU	0,5621	TERTINGGAL
18.801	81	MALUKU	8105	KABUPATEN SERAM BAGIAN TIMUR	810504	PULAU GOROM	8105042005	DAY	0,5573	TERTINGGAL
18.802	81	MALUKU	8105	KABUPATEN SERAM BAGIAN TIMUR	810504	PULAU GOROM	8105042006	MIDA	0,5983	TERTINGGAL
18.803	81	MALUKU	8105	KABUPATEN SERAM BAGIAN TIMUR	810504	PULAU GOROM	8105042021	LOKO	0,4938	TERTINGGAL
18.804	81	MALUKU	8105	KABUPATEN SERAM BAGIAN TIMUR	810504	PULAU GOROM	8105042022	SERA	0,4846	SANGAT TERTINGGAL
18.805	81	MALUKU	8105	KABUPATEN SERAM BAGIAN TIMUR	810504	PULAU GOROM	8105042023	KULUGOWA	0,5459	TERTINGGAL
18.806	81	MALUKU	8105	KABUPATEN SERAM BAGIAN TIMUR	810504	PULAU GOROM	8105042024	RUMEON	0,5535	TERTINGGAL
18.807	81	MALUKU	8105	KABUPATEN SERAM BAGIAN TIMUR	810504	PULAU GOROM	8105042031	KELIBINGAN	0,5610	TERTINGGAL
18.808	81	MALUKU	8105	KABUPATEN SERAM BAGIAN TIMUR	810504	PULAU GOROM	8105042032	ILILI	0,5497	TERTINGGAL
18.809	81	MALUKU	8105	KABUPATEN SERAM BAGIAN TIMUR	810504	PULAU GOROM	8105042042	NAMALEAN	0,5573	TERTINGGAL
18.810	81	MALUKU	8105	KABUPATEN SERAM BAGIAN TIMUR	810504	PULAU GOROM	8105042043	DULAK	0,5478	TERTINGGAL



NO	KODE PROVINSI	NAMA PROVINSI	KODE KABUPATEN	NAMA KABUPATEN	KODE KECAMATAN	NAMA KECAMATAN	KODE DESA	NAMA DESA	IDM	STATUS IDM
18.811	81	MALUKU	8105	KABUPATEN SERAM BAGIAN TIMUR	810504	PULAU GOROM	8105042044	KILALIR KILWOUW	0,5221	TERTINGGAL
18.812	81	MALUKU	8105	KABUPATEN SERAM BAGIAN TIMUR	810504	PULAU GOROM	8105042045	KILOTAK	0,5668	TERTINGGAL
18.813	81	MALUKU	8105	KABUPATEN SERAM BAGIAN TIMUR	810504	PULAU GOROM	8105042046	KILEAN	0,5014	TERTINGGAL
18.814	81	MALUKU	8105	KABUPATEN SERAM BAGIAN TIMUR	810504	PULAU GOROM	8105042047	KAFORING	0,5056	TERTINGGAL
18.815	81	MALUKU	8105	KABUPATEN SERAM BAGIAN TIMUR	810504	PULAU GOROM	8105042048	AREWANG	0,5400	TERTINGGAL
18.816	81	MALUKU	8105	KABUPATEN SERAM BAGIAN TIMUR	810504	PULAU GOROM	8105042049	USUN KATALOKA	0,5952	TERTINGGAL
18.817	81	MALUKU	8105	KABUPATEN SERAM BAGIAN TIMUR	810504	PULAU GOROM	8105042050	BUAN KATALOKA	0,5425	TERTINGGAL
18.818	81	MALUKU	8105	KABUPATEN SERAM BAGIAN TIMUR	810504	PULAU GOROM	8105042051	RUMANAMA KOTAWOUW KATALOKA	0,5673	TERTINGGAL
18.819	81	MALUKU	8105	KABUPATEN SERAM BAGIAN TIMUR	810504	PULAU GOROM	8105042052	SIKARO KATALOKA	0,5673	TERTINGGAL
18.820	81	MALUKU	8105	KABUPATEN SERAM BAGIAN TIMUR	810504	PULAU GOROM	8105042053	AROA KATALOKA	0,5503	TERTINGGAL
18.821	81	MALUKU	8105	KABUPATEN SERAM BAGIAN TIMUR	810504	PULAU GOROM	8105042054	DADA KATALOKA	0,5592	TERTINGGAL
18.822	81	MALUKU	8105	KABUPATEN SERAM BAGIAN TIMUR	810505	WAKATE	8105052001	ILILI	0,5037	TERTINGGAL
18.823	81	MALUKU	8105	KABUPATEN SERAM BAGIAN TIMUR	810505	WAKATE	8105052002	EFFA	0,4919	TERTINGGAL
18.824	81	MALUKU	8105	KABUPATEN SERAM BAGIAN TIMUR	810505	WAKATE	8105052004	UTTA	0,5151	TERTINGGAL
18.825	81	MALUKU	8105	KABUPATEN SERAM BAGIAN TIMUR	810505	WAKATE	8105052005	KELANGAN	0,5262	TERTINGGAL
18.826	81	MALUKU	8105	KABUPATEN SERAM BAGIAN TIMUR	810505	WAKATE	8105052006	AMARLAUT	0,5300	TERTINGGAL
18.827	81	MALUKU	8105	KABUPATEN SERAM BAGIAN TIMUR	810505	WAKATE	8105052007	TAMHER WARAT	0,4907	SANGAT TERTINGGAL
18.828	81	MALUKU	8105	KABUPATEN SERAM BAGIAN TIMUR	810505	WAKATE	8105052010	WUNIN ELDEDORA	0,5056	TERTINGGAL
18.829	81	MALUKU	8105	KABUPATEN SERAM BAGIAN TIMUR	810505	WAKATE	8105052011	KELDOR	0,5189	TERTINGGAL
18.830	81	MALUKU	8105	KABUPATEN SERAM BAGIAN TIMUR	810505	WAKATE	8105052021	TANAH BARU	0,5789	TERTINGGAL
18.831	81	MALUKU	8105	KABUPATEN SERAM BAGIAN TIMUR	810505	WAKATE	8105052022	GULIAR	0,5490	TERTINGGAL
18.832	81	MALUKU	8105	KABUPATEN SERAM BAGIAN TIMUR	810505	WAKATE	8105052023	KARLOMIN	0,5113	TERTINGGAL
18.833	81	MALUKU	8105	KABUPATEN SERAM BAGIAN TIMUR	810505	WAKATE	8105052024	OTADEMAN	0,4687	SANGAT TERTINGGAL
18.834	81	MALUKU	8105	KABUPATEN SERAM BAGIAN TIMUR	810505	WAKATE	8105052025	KURWARA	0,5073	TERTINGGAL
18.835	81	MALUKU	8105	KABUPATEN SERAM BAGIAN TIMUR	810505	WAKATE	8105052026	KILBUTAK	0,5316	TERTINGGAL
18.836	81	MALUKU	8105	KABUPATEN SERAM BAGIAN TIMUR	810505	WAKATE	8105052027	RUMA DURUN	0,5154	TERTINGGAL
18.837	81	MALUKU	8105	KABUPATEN SERAM BAGIAN TIMUR	810505	WAKATE	8105052028	TANA SOA	0,5338	TERTINGGAL
18.838	81	MALUKU	8105	KABUPATEN SERAM BAGIAN TIMUR	810506	TUTUK TOLU	8105062001	DANAMA	0,5613	TERTINGGAL
18.839	81	MALUKU	8105	KABUPATEN SERAM BAGIAN TIMUR	810506	TUTUK TOLU	8105062003	KILBAT	0,5800	TERTINGGAL
18.840	81	MALUKU	8105	KABUPATEN SERAM BAGIAN TIMUR	810506	TUTUK TOLU	8105062004	SE SAR	0,5425	TERTINGGAL
18.841	81	MALUKU	8105	KABUPATEN SERAM BAGIAN TIMUR	810506	TUTUK TOLU	8105062008	WALANG TENGA	0,5930	TERTINGGAL
18.842	81	MALUKU	8105	KABUPATEN SERAM BAGIAN TIMUR	810506	TUTUK TOLU	8105062009	BATI KILWOUW	0,4849	SANGAT TERTINGGAL
18.843	81	MALUKU	8105	KABUPATEN SERAM BAGIAN TIMUR	810506	TUTUK TOLU	8105062010	TARUY	0,5578	TERTINGGAL
18.844	81	MALUKU	8105	KABUPATEN SERAM BAGIAN TIMUR	810506	TUTUK TOLU	8105062011	KUFAR	0,5421	TERTINGGAL
18.845	81	MALUKU	8105	KABUPATEN SERAM BAGIAN TIMUR	810507	SIWALALAT	8105072001	DIHIL	0,5070	TERTINGGAL
18.846	81	MALUKU	8105	KABUPATEN SERAM BAGIAN TIMUR	810507	SIWALALAT	8105072002	LILIAMA	0,5488	TERTINGGAL
18.847	81	MALUKU	8105	KABUPATEN SERAM BAGIAN TIMUR	810507	SIWALALAT	8105072003	NAIWEL AHINULIN	0,5279	TERTINGGAL
18.848	81	MALUKU	8105	KABUPATEN SERAM BAGIAN TIMUR	810507	SIWALALAT	8105072004	POLIN	0,5184	TERTINGGAL
18.849	81	MALUKU	8105	KABUPATEN SERAM BAGIAN TIMUR	810507	SIWALALAT	8105072005	TUNSAI	0,5446	TERTINGGAL
18.850	81	MALUKU	8105	KABUPATEN SERAM BAGIAN TIMUR	810507	SIWALALAT	8105072006	LAPELA	0,5126	TERTINGGAL
18.851	81	MALUKU	8105	KABUPATEN SERAM BAGIAN TIMUR	810507	SIWALALAT	8105072007	NAYET	0,4970	TERTINGGAL
18.852	81	MALUKU	8105	KABUPATEN SERAM BAGIAN TIMUR	810507	SIWALALAT	8105072008	ELNUSA	0,5168	TERTINGGAL
18.853	81	MALUKU	8105	KABUPATEN SERAM BAGIAN TIMUR	810507	SIWALALAT	8105072009	ATIAHU	0,5502	TERTINGGAL
18.854	81	MALUKU	8105	KABUPATEN SERAM BAGIAN TIMUR	810507	SIWALALAT	8105072010	SABUAI	0,5579	TERTINGGAL
18.855	81	MALUKU	8105	KABUPATEN SERAM BAGIAN TIMUR	810507	SIWALALAT	8105072011	ABULATE	0,5464	TERTINGGAL
18.856	81	MALUKU	8105	KABUPATEN SERAM BAGIAN TIMUR	810507	SIWALALAT	8105072012	ADABAI	0,5088	TERTINGGAL
18.857	81	MALUKU	8105	KABUPATEN SERAM BAGIAN TIMUR	810508	KILMURY	8105082002	NEKAN	0,4265	SANGAT TERTINGGAL
18.858	81	MALUKU	8105	KABUPATEN SERAM BAGIAN TIMUR	810508	KILMURY	8105082003	AFANG KOTA	0,4189	SANGAT TERTINGGAL
18.859	81	MALUKU	8105	KABUPATEN SERAM BAGIAN TIMUR	810508	KILMURY	8105082004	AFANG DEFOL	0,4602	SANGAT TERTINGGAL
18.860	81	MALUKU	8105	KABUPATEN SERAM BAGIAN TIMUR	810508	KILMURY	8105082005	KUMELANG	0,4186	SANGAT TERTINGGAL
18.861	81	MALUKU	8105	KABUPATEN SERAM BAGIAN TIMUR	810508	KILMURY	8105082006	UNDUR	0,4116	SANGAT TERTINGGAL
18.862	81	MALUKU	8105	KABUPATEN SERAM BAGIAN TIMUR	810508	KILMURY	8105082007	KAMAR	0,4414	SANGAT TERTINGGAL
18.863	81	MALUKU	8105	KABUPATEN SERAM BAGIAN TIMUR	810508	KILMURY	8105082008	GUNAK	0,4465	SANGAT TERTINGGAL
18.864	81	MALUKU	8105	KABUPATEN SERAM BAGIAN TIMUR	810508	KILMURY	8105082009	SUMBAWA	0,4171	SANGAT TERTINGGAL
18.865	81	MALUKU	8105	KABUPATEN SERAM BAGIAN TIMUR	810508	KILMURY	8105082010	KILMURY	0,4792	SANGAT TERTINGGAL

NO	KODE PROVINSI	NAMA PROVINSI	KODE KABUPATEN	NAMA KABUPATEN	KODE KECAMATAN	NAMA KECAMATAN	KODE DESA	NAMA DESA	IDM	STATUS IDM
18.866	81	MALUKU	8105	KABUPATEN SERAM BAGIAN TIMUR	810508	KILMURY	8105082011	KILBON KWAY	0,4544	SANGAT TERTINGGAL
18.867	81	MALUKU	8105	KABUPATEN SERAM BAGIAN TIMUR	810508	KILMURY	8105082012	MISING	0,4299	SANGAT TERTINGGAL
18.868	81	MALUKU	8105	KABUPATEN SERAM BAGIAN TIMUR	810508	KILMURY	8105082013	BITORIK	0,3925	SANGAT TERTINGGAL
18.869	81	MALUKU	8105	KABUPATEN SERAM BAGIAN TIMUR	810508	KILMURY	8105082014	TAA	0,4262	SANGAT TERTINGGAL
18.870	81	MALUKU	8105	KABUPATEN SERAM BAGIAN TIMUR	810509	PULAU PANJANG	8105092001	PULAU PANJANG	0,4868	SANGAT TERTINGGAL
18.871	81	MALUKU	8105	KABUPATEN SERAM BAGIAN TIMUR	810509	PULAU PANJANG	8105092002	ARGAM	0,4779	SANGAT TERTINGGAL
18.872	81	MALUKU	8105	KABUPATEN SERAM BAGIAN TIMUR	810509	PULAU PANJANG	8105092003	LALASA	0,4846	SANGAT TERTINGGAL
18.873	81	MALUKU	8105	KABUPATEN SERAM BAGIAN TIMUR	810509	PULAU PANJANG	8105092004	MAGAT	0,4792	SANGAT TERTINGGAL
18.874	81	MALUKU	8105	KABUPATEN SERAM BAGIAN TIMUR	810509	PULAU PANJANG	8105092005	RUKU RUKU	0,4868	SANGAT TERTINGGAL
18.875	81	MALUKU	8105	KABUPATEN SERAM BAGIAN TIMUR	810509	PULAU PANJANG	8105092006	PERIK BASARANGGI	0,5149	TERTINGGAL
18.876	81	MALUKU	8105	KABUPATEN SERAM BAGIAN TIMUR	810510	TEOR	8105102001	TEOR	0,3665	SANGAT TERTINGGAL
18.877	81	MALUKU	8105	KABUPATEN SERAM BAGIAN TIMUR	810510	TEOR	8105102002	KARTUTIN KARTENGA	0,3665	SANGAT TERTINGGAL
18.878	81	MALUKU	8105	KABUPATEN SERAM BAGIAN TIMUR	810510	TEOR	8105102003	KER KER	0,3586	SANGAT TERTINGGAL
18.879	81	MALUKU	8105	KABUPATEN SERAM BAGIAN TIMUR	810510	TEOR	8105102004	DURYAR RUMOY	0,3814	SANGAT TERTINGGAL
18.880	81	MALUKU	8105	KABUPATEN SERAM BAGIAN TIMUR	810510	TEOR	8105102005	LAPANG KAMPUNG JAWA	0,4676	SANGAT TERTINGGAL
18.881	81	MALUKU	8105	KABUPATEN SERAM BAGIAN TIMUR	810510	TEOR	8105102006	KAMPUNG TENGAH WERMAF	0,5322	TERTINGGAL
18.882	81	MALUKU	8105	KABUPATEN SERAM BAGIAN TIMUR	810510	TEOR	8105102007	KAMPUNG BARU	0,4979	TERTINGGAL
18.883	81	MALUKU	8105	KABUPATEN SERAM BAGIAN TIMUR	810510	TEOR	8105102008	MAMUR	0,4771	SANGAT TERTINGGAL
18.884	81	MALUKU	8105	KABUPATEN SERAM BAGIAN TIMUR	810510	TEOR	8105102010	KARLOKIN	0,5629	TERTINGGAL
18.885	81	MALUKU	8105	KABUPATEN SERAM BAGIAN TIMUR	810511	GOROM TIMUR	8105112001	KILKODA	0,5562	TERTINGGAL
18.886	81	MALUKU	8105	KABUPATEN SERAM BAGIAN TIMUR	810511	GOROM TIMUR	8105112003	KOTA SIRIH	0,4864	SANGAT TERTINGGAL
18.887	81	MALUKU	8105	KABUPATEN SERAM BAGIAN TIMUR	810511	GOROM TIMUR	8105112004	AMARWATU	0,5654	TERTINGGAL
18.888	81	MALUKU	8105	KABUPATEN SERAM BAGIAN TIMUR	810511	GOROM TIMUR	8105112005	ARAN	0,5578	TERTINGGAL
18.889	81	MALUKU	8105	KABUPATEN SERAM BAGIAN TIMUR	810511	GOROM TIMUR	8105112006	TUHA	0,5502	TERTINGGAL
18.890	81	MALUKU	8105	KABUPATEN SERAM BAGIAN TIMUR	810511	GOROM TIMUR	8105112007	BAS	0,4978	TERTINGGAL
18.891	81	MALUKU	8105	KABUPATEN SERAM BAGIAN TIMUR	810511	GOROM TIMUR	8105112008	TUNAS ILUR	0,5578	TERTINGGAL
18.892	81	MALUKU	8105	KABUPATEN SERAM BAGIAN TIMUR	810511	GOROM TIMUR	8105112009	SAGEY	0,5137	TERTINGGAL
18.893	81	MALUKU	8105	KABUPATEN SERAM BAGIAN TIMUR	810511	GOROM TIMUR	8105112010	ARMADA	0,5719	TERTINGGAL
18.894	81	MALUKU	8105	KABUPATEN SERAM BAGIAN TIMUR	810511	GOROM TIMUR	8105112011	WAISALAN	0,5726	TERTINGGAL
18.895	81	MALUKU	8105	KABUPATEN SERAM BAGIAN TIMUR	810511	GOROM TIMUR	8105112012	BASARIN	0,5635	TERTINGGAL
18.896	81	MALUKU	8105	KABUPATEN SERAM BAGIAN TIMUR	810511	GOROM TIMUR	8105112013	GOHA	0,5559	TERTINGGAL
18.897	81	MALUKU	8105	KABUPATEN SERAM BAGIAN TIMUR	810511	GOROM TIMUR	8105112014	RARAT	0,5016	TERTINGGAL
18.898	81	MALUKU	8105	KABUPATEN SERAM BAGIAN TIMUR	810511	GOROM TIMUR	8105112015	MIRAN GOTA	0,4946	TERTINGGAL
18.899	81	MALUKU	8105	KABUPATEN SERAM BAGIAN TIMUR	810511	GOROM TIMUR	8105112016	ADAR	0,5564	TERTINGGAL
18.900	81	MALUKU	8105	KABUPATEN SERAM BAGIAN TIMUR	810511	GOROM TIMUR	8105112017	TINARIN	0,5107	TERTINGGAL
18.901	81	MALUKU	8105	KABUPATEN SERAM BAGIAN TIMUR	810511	GOROM TIMUR	8105112018	ETARALU	0,5449	TERTINGGAL
18.902	81	MALUKU	8105	KABUPATEN SERAM BAGIAN TIMUR	810511	GOROM TIMUR	8105112019	KILTUFA	0,5651	TERTINGGAL
18.903	81	MALUKU	8105	KABUPATEN SERAM BAGIAN TIMUR	810511	GOROM TIMUR	8105112020	MIRAN KILIAN	0,5710	TERTINGGAL
18.904	81	MALUKU	8105	KABUPATEN SERAM BAGIAN TIMUR	810511	GOROM TIMUR	8105112021	MIRAN KELEDAR	0,5595	TERTINGGAL
18.905	81	MALUKU	8105	KABUPATEN SERAM BAGIAN TIMUR	810511	GOROM TIMUR	8105112022	MIRAN MANABAN	0,5970	TERTINGGAL
18.906	81	MALUKU	8105	KABUPATEN SERAM BAGIAN TIMUR	810511	GOROM TIMUR	8105112023	MIRAN RUMUAR	0,5333	TERTINGGAL
18.907	81	MALUKU	8105	KABUPATEN SERAM BAGIAN TIMUR	810513	KIAN DARAT	8105132001	KIAN DARAT	0,4584	SANGAT TERTINGGAL
18.908	81	MALUKU	8105	KABUPATEN SERAM BAGIAN TIMUR	810513	KIAN DARAT	8105132003	ANGAR	0,5552	TERTINGGAL
18.909	81	MALUKU	8105	KABUPATEN SERAM BAGIAN TIMUR	810513	KIAN DARAT	8105132004	WATU WATU	0,4678	SANGAT TERTINGGAL
18.910	81	MALUKU	8105	KABUPATEN SERAM BAGIAN TIMUR	810513	KIAN DARAT	8105132005	KELABA	0,5537	TERTINGGAL
18.911	81	MALUKU	8105	KABUPATEN SERAM BAGIAN TIMUR	810513	KIAN DARAT	8105132006	KILGA KILWOUW	0,5403	TERTINGGAL
18.912	81	MALUKU	8105	KABUPATEN SERAM BAGIAN TIMUR	810513	KIAN DARAT	8105132008	RUMFAKAR	0,4956	TERTINGGAL
18.913	81	MALUKU	8105	KABUPATEN SERAM BAGIAN TIMUR	810513	KIAN DARAT	8105132009	KILESER	0,4867	SANGAT TERTINGGAL
18.914	81	MALUKU	8105	KABUPATEN SERAM BAGIAN TIMUR	810513	KIAN DARAT	8105132010	RUMOGA	0,4692	SANGAT TERTINGGAL
18.915	81	MALUKU	8105	KABUPATEN SERAM BAGIAN TIMUR	810514	SIRITAUN WIDA TIMUR	8105142001	KIAN LAUT	0,5378	TERTINGGAL
18.916	81	MALUKU	8105	KABUPATEN SERAM BAGIAN TIMUR	810514	SIRITAUN WIDA TIMUR	8105142002	KUWAOS	0,5040	TERTINGGAL
18.917	81	MALUKU	8105	KABUPATEN SERAM BAGIAN TIMUR	810514	SIRITAUN WIDA TIMUR	8105142003	SALAGOR AIR	0,5483	TERTINGGAL
18.918	81	MALUKU	8105	KABUPATEN SERAM BAGIAN TIMUR	810514	SIRITAUN WIDA TIMUR	8105142004	SALAGOR KOTA	0,5322	TERTINGGAL
18.919	81	MALUKU	8105	KABUPATEN SERAM BAGIAN TIMUR	810514	SIRITAUN WIDA TIMUR	8105142006	KETA RUMADAN	0,4924	TERTINGGAL
18.920	81	MALUKU	8105	KABUPATEN SERAM BAGIAN TIMUR	810514	SIRITAUN WIDA TIMUR	8105142007	LIAN TASIK	0,4903	SANGAT TERTINGGAL



NO	KODE PROVINSI	NAMA PROVINSI	KODE KABUPATEN	NAMA KABUPATEN	KODE KECAMATAN	NAMA KECAMATAN	KODE DESA	NAMA DESA	IDM	STATUS IDM
18.921	81	MALUKU	8105	KABUPATEN SERAM BAGIAN TIMUR	810514	SIRITAUN WIDA TIMUR	8105142008	KETA	0,4981	TERTINGGAL
18.922	81	MALUKU	8105	KABUPATEN SERAM BAGIAN TIMUR	810514	SIRITAUN WIDA TIMUR	8105142009	AIR NANANG	0,5188	TERTINGGAL
18.923	81	MALUKU	8105	KABUPATEN SERAM BAGIAN TIMUR	810514	SIRITAUN WIDA TIMUR	8105142010	SURU	0,5781	TERTINGGAL
18.924	81	MALUKU	8105	KABUPATEN SERAM BAGIAN TIMUR	810515	TELUK WARU	8105152001	WARU	0,5556	TERTINGGAL
18.925	81	MALUKU	8105	KABUPATEN SERAM BAGIAN TIMUR	810515	TELUK WARU	8105152002	BELLIS	0,5084	TERTINGGAL
18.926	81	MALUKU	8105	KABUPATEN SERAM BAGIAN TIMUR	810515	TELUK WARU	8105152003	DAWANG	0,5230	TERTINGGAL
18.927	81	MALUKU	8105	KABUPATEN SERAM BAGIAN TIMUR	810515	TELUK WARU	8105152004	SOLANG	0,4471	SANGAT TERTINGGAL
18.928	81	MALUKU	8105	KABUPATEN SERAM BAGIAN TIMUR	810515	TELUK WARU	8105152005	KARAY	0,5532	TERTINGGAL
18.929	81	MALUKU	8105	KABUPATEN SERAM BAGIAN TIMUR	810515	TELUK WARU	8105152006	NAMA LENA	0,4883	SANGAT TERTINGGAL
18.930	81	MALUKU	8105	KABUPATEN SERAM BAGIAN TIMUR	810515	TELUK WARU	8105152007	NAMA ANDAN	0,4605	SANGAT TERTINGGAL
18.931	81	MALUKU	8105	KABUPATEN SERAM BAGIAN TIMUR	810515	TELUK WARU	8105152008	TUBIR WASIWANG	0,4752	SANGAT TERTINGGAL
18.932	81	MALUKU	8105	KABUPATEN SERAM BAGIAN TIMUR	810515	TELUK WARU	8105152009	KAMPUNG BARU	0,4714	SANGAT TERTINGGAL
18.933	81	MALUKU	8105	KABUPATEN SERAM BAGIAN TIMUR	810515	TELUK WARU	8105152010	BOINFIA	0,4581	SANGAT TERTINGGAL
18.934	81	MALUKU	8105	KABUPATEN SERAM BAGIAN TIMUR	810515	TELUK WARU	8105152011	MADAK	0,5176	TERTINGGAL
18.935	81	MALUKU	8106	KABUPATEN SERAM BAGIAN BARAT	810603	TANIWEL	8106032002	NIKULUKAN	0,5233	TERTINGGAL
18.936	81	MALUKU	8106	KABUPATEN SERAM BAGIAN BARAT	810603	TANIWEL	8106032003	NIWELEHU	0,5754	TERTINGGAL
18.937	81	MALUKU	8106	KABUPATEN SERAM BAGIAN BARAT	810603	TANIWEL	8106032004	NUNIALI	0,5778	TERTINGGAL
18.938	81	MALUKU	8106	KABUPATEN SERAM BAGIAN BARAT	810603	TANIWEL	8106032006	WAKOLO	0,5462	TERTINGGAL
18.939	81	MALUKU	8106	KABUPATEN SERAM BAGIAN BARAT	810603	TANIWEL	8106032007	PATAHUWE	0,5311	TERTINGGAL
18.940	81	MALUKU	8106	KABUPATEN SERAM BAGIAN BARAT	810603	TANIWEL	8106032011	NUKUHAH	0,4962	TERTINGGAL
18.941	81	MALUKU	8106	KABUPATEN SERAM BAGIAN BARAT	810603	TANIWEL	8106032012	PASINALO	0,5352	TERTINGGAL
18.942	81	MALUKU	8106	KABUPATEN SERAM BAGIAN BARAT	810603	TANIWEL	8106032029	LATURAKE	0,5351	TERTINGGAL
18.943	81	MALUKU	8106	KABUPATEN SERAM BAGIAN BARAT	810603	TANIWEL	8106032030	BURIA	0,4698	SANGAT TERTINGGAL
18.944	81	MALUKU	8106	KABUPATEN SERAM BAGIAN BARAT	810603	TANIWEL	8106032031	RIRING	0,4852	SANGAT TERTINGGAL
18.945	81	MALUKU	8106	KABUPATEN SERAM BAGIAN BARAT	810603	TANIWEL	8106032032	RUMAHSOAL	0,4529	SANGAT TERTINGGAL
18.946	81	MALUKU	8106	KABUPATEN SERAM BAGIAN BARAT	810603	TANIWEL	8106032033	LOHIASAPALEWA	0,5279	TERTINGGAL
18.947	81	MALUKU	8106	KABUPATEN SERAM BAGIAN BARAT	810603	TANIWEL	8106032034	NINIARI	0,5319	TERTINGGAL
18.948	81	MALUKU	8106	KABUPATEN SERAM BAGIAN BARAT	810604	HUAMUAL BELAKANG	8106042003	SOLE	0,5792	TERTINGGAL
18.949	81	MALUKU	8106	KABUPATEN SERAM BAGIAN BARAT	810604	HUAMUAL BELAKANG	8106042004	TONU JAYA	0,5851	TERTINGGAL
18.950	81	MALUKU	8106	KABUPATEN SERAM BAGIAN BARAT	810604	HUAMUAL BELAKANG	8106042005	TAHALUPU	0,5729	TERTINGGAL
18.951	81	MALUKU	8106	KABUPATEN SERAM BAGIAN BARAT	810604	HUAMUAL BELAKANG	8106042007	BUANO SELATAN	0,5092	TERTINGGAL
18.952	81	MALUKU	8106	KABUPATEN SERAM BAGIAN BARAT	810606	INAMOSOL	8106062001	MANUSA	0,5002	TERTINGGAL
18.953	81	MALUKU	8106	KABUPATEN SERAM BAGIAN BARAT	810606	INAMOSOL	8106062002	RAMBATU	0,5502	TERTINGGAL
18.954	81	MALUKU	8106	KABUPATEN SERAM BAGIAN BARAT	810606	INAMOSOL	8106062003	RUMBERU	0,4938	TERTINGGAL
18.955	81	MALUKU	8106	KABUPATEN SERAM BAGIAN BARAT	810606	INAMOSOL	8106062005	HUKUANAKOTA	0,4849	SANGAT TERTINGGAL
18.956	81	MALUKU	8106	KABUPATEN SERAM BAGIAN BARAT	810608	HUAMUAL	8106082002	LOKKI	0,5516	TERTINGGAL
18.957	81	MALUKU	8106	KABUPATEN SERAM BAGIAN BARAT	810609	KEPULAUAN MANIPA	8106092002	MASAWOY	0,5825	TERTINGGAL
18.958	81	MALUKU	8106	KABUPATEN SERAM BAGIAN BARAT	810609	KEPULAUAN MANIPA	8106092003	TUNIWARA	0,5867	TERTINGGAL
18.959	81	MALUKU	8106	KABUPATEN SERAM BAGIAN BARAT	810610	TANIWEL TIMUR	8106102001	SOHUWE	0,5933	TERTINGGAL
18.960	81	MALUKU	8106	KABUPATEN SERAM BAGIAN BARAT	810610	TANIWEL TIMUR	8106102002	MALOANG	0,5382	TERTINGGAL
18.961	81	MALUKU	8106	KABUPATEN SERAM BAGIAN BARAT	810610	TANIWEL TIMUR	8106102003	LUMAHLATAL	0,5802	TERTINGGAL
18.962	81	MALUKU	8106	KABUPATEN SERAM BAGIAN BARAT	810610	TANIWEL TIMUR	8106102004	MATAPA	0,5693	TERTINGGAL
18.963	81	MALUKU	8106	KABUPATEN SERAM BAGIAN BARAT	810610	TANIWEL TIMUR	8106102005	SEAKASALE	0,5070	TERTINGGAL
18.964	81	MALUKU	8106	KABUPATEN SERAM BAGIAN BARAT	810610	TANIWEL TIMUR	8106102006	MAKUBUBUI	0,5837	TERTINGGAL
18.965	81	MALUKU	8106	KABUPATEN SERAM BAGIAN BARAT	810610	TANIWEL TIMUR	8106102009	TOUNUSA	0,5597	TERTINGGAL
18.966	81	MALUKU	8106	KABUPATEN SERAM BAGIAN BARAT	810610	TANIWEL TIMUR	8106102010	MUSIHUWEY	0,5503	TERTINGGAL
18.967	81	MALUKU	8106	KABUPATEN SERAM BAGIAN BARAT	810610	TANIWEL TIMUR	8106102012	WARALOIN	0,5403	TERTINGGAL
18.968	81	MALUKU	8106	KABUPATEN SERAM BAGIAN BARAT	810610	TANIWEL TIMUR	8106102013	WALAKONE	0,5805	TERTINGGAL
18.969	81	MALUKU	8106	KABUPATEN SERAM BAGIAN BARAT	810610	TANIWEL TIMUR	8106102014	HATUNURU	0,5595	TERTINGGAL
18.970	81	MALUKU	8106	KABUPATEN SERAM BAGIAN BARAT	810610	TANIWEL TIMUR	8106102015	LUMAHPELU	0,5694	TERTINGGAL
18.971	81	MALUKU	8106	KABUPATEN SERAM BAGIAN BARAT	810611	ELPAPUTIH	8106112004	SUMEITH PASINARO	0,4351	SANGAT TERTINGGAL
18.972	81	MALUKU	8106	KABUPATEN SERAM BAGIAN BARAT	810611	ELPAPUTIH	8106112005	WATUI	0,4243	SANGAT TERTINGGAL
18.973	81	MALUKU	8106	KABUPATEN SERAM BAGIAN BARAT	810611	ELPAPUTIH	8106112006	ABIO AHILOLO	0,4559	SANGAT TERTINGGAL
18.974	81	MALUKU	8106	KABUPATEN SERAM BAGIAN BARAT	810611	ELPAPUTIH	8106112007	HUKU KECIL	0,4989	TERTINGGAL
18.975	81	MALUKU	8106	KABUPATEN SERAM BAGIAN BARAT	810611	ELPAPUTIH	8106112008	ELPAPUTIH	0,5754	TERTINGGAL

NO	KODE PROVINSI	NAMA PROVINSI	KODE KABUPATEN	NAMA KABUPATEN	KODE KECAMATAN	NAMA KECAMATAN	KODE DESA	NAMA DESA	IDM	STATUS IDM
18.976	81	MALUKU	8107	KABUPATEN KEPULAUAN ARU	810701	PULAU-PULAU ARU	8107012001	UJIR	0,5535	TERTINGGAL
18.977	81	MALUKU	8107	KABUPATEN KEPULAUAN ARU	810701	PULAU-PULAU ARU	8107012002	NAFAR	0,5113	TERTINGGAL
18.978	81	MALUKU	8107	KABUPATEN KEPULAUAN ARU	810701	PULAU-PULAU ARU	8107012003	KOBRAUR	0,5703	TERTINGGAL
18.979	81	MALUKU	8107	KABUPATEN KEPULAUAN ARU	810701	PULAU-PULAU ARU	8107012004	LAU-LAU	0,4978	TERTINGGAL
18.980	81	MALUKU	8107	KABUPATEN KEPULAUAN ARU	810701	PULAU-PULAU ARU	8107012005	GORAR	0,5365	TERTINGGAL
18.981	81	MALUKU	8107	KABUPATEN KEPULAUAN ARU	810701	PULAU-PULAU ARU	8107012006	TUNGU	0,5035	TERTINGGAL
18.982	81	MALUKU	8107	KABUPATEN KEPULAUAN ARU	810701	PULAU-PULAU ARU	8107012007	TUNGUWATU	0,5222	TERTINGGAL
18.983	81	MALUKU	8107	KABUPATEN KEPULAUAN ARU	810701	PULAU-PULAU ARU	8107012008	JABULENGA	0,5186	TERTINGGAL
18.984	81	MALUKU	8107	KABUPATEN KEPULAUAN ARU	810702	ARU SELATAN	8107022001	JEROL	0,5583	TERTINGGAL
18.985	81	MALUKU	8107	KABUPATEN KEPULAUAN ARU	810702	ARU SELATAN	8107022002	MARFENFEN	0,5148	TERTINGGAL
18.986	81	MALUKU	8107	KABUPATEN KEPULAUAN ARU	810702	ARU SELATAN	8107022003	KABALUKIN	0,5110	TERTINGGAL
18.987	81	MALUKU	8107	KABUPATEN KEPULAUAN ARU	810702	ARU SELATAN	8107022004	KALAR-KALAR	0,5579	TERTINGGAL
18.988	81	MALUKU	8107	KABUPATEN KEPULAUAN ARU	810702	ARU SELATAN	8107022005	FERUNI	0,5416	TERTINGGAL
18.989	81	MALUKU	8107	KABUPATEN KEPULAUAN ARU	810702	ARU SELATAN	8107022006	NGAIGULI	0,5241	TERTINGGAL
18.990	81	MALUKU	8107	KABUPATEN KEPULAUAN ARU	810702	ARU SELATAN	8107022007	FATURAL	0,5448	TERTINGGAL
18.991	81	MALUKU	8107	KABUPATEN KEPULAUAN ARU	810702	ARU SELATAN	8107022008	NGAIBOR	0,5499	TERTINGGAL
18.992	81	MALUKU	8107	KABUPATEN KEPULAUAN ARU	810702	ARU SELATAN	8107022010	POPJETUR	0,5582	TERTINGGAL
18.993	81	MALUKU	8107	KABUPATEN KEPULAUAN ARU	810702	ARU SELATAN	8107022026	LOR-LOR	0,5649	TERTINGGAL
18.994	81	MALUKU	8107	KABUPATEN KEPULAUAN ARU	810702	ARU SELATAN	8107022027	GAIMAR	0,5227	TERTINGGAL
18.995	81	MALUKU	8107	KABUPATEN KEPULAUAN ARU	810702	ARU SELATAN	8107022028	LAININIR	0,5222	TERTINGGAL
18.996	81	MALUKU	8107	KABUPATEN KEPULAUAN ARU	810702	ARU SELATAN	8107022029	DOKA BARAT	0,5673	TERTINGGAL
18.997	81	MALUKU	8107	KABUPATEN KEPULAUAN ARU	810702	ARU SELATAN	8107022030	DOKA TIMUR	0,5578	TERTINGGAL
18.998	81	MALUKU	8107	KABUPATEN KEPULAUAN ARU	810702	ARU SELATAN	8107022031	JELIA	0,5127	TERTINGGAL
18.999	81	MALUKU	8107	KABUPATEN KEPULAUAN ARU	810703	ARU TENGAH	8107032003	GARDAKAU	0,5165	TERTINGGAL
19.000	81	MALUKU	8107	KABUPATEN KEPULAUAN ARU	810703	ARU TENGAH	8107032004	IRLOY	0,5200	TERTINGGAL
19.001	81	MALUKU	8107	KABUPATEN KEPULAUAN ARU	810703	ARU TENGAH	8107032005	ALGADANG	0,4740	SANGAT TERTINGGAL
19.002	81	MALUKU	8107	KABUPATEN KEPULAUAN ARU	810703	ARU TENGAH	8107032006	LORANG	0,5711	TERTINGGAL
19.003	81	MALUKU	8107	KABUPATEN KEPULAUAN ARU	810703	ARU TENGAH	8107032007	MURAI	0,4981	TERTINGGAL
19.004	81	MALUKU	8107	KABUPATEN KEPULAUAN ARU	810703	ARU TENGAH	8107032008	MANJAU	0,4902	SANGAT TERTINGGAL
19.005	81	MALUKU	8107	KABUPATEN KEPULAUAN ARU	810703	ARU TENGAH	8107032009	KWARBOLA	0,4900	SANGAT TERTINGGAL
19.006	81	MALUKU	8107	KABUPATEN KEPULAUAN ARU	810703	ARU TENGAH	8107032028	KOBADANGAR	0,5584	TERTINGGAL
19.007	81	MALUKU	8107	KABUPATEN KEPULAUAN ARU	810703	ARU TENGAH	8107032029	KOBASEL FARA	0,4679	SANGAT TERTINGGAL
19.008	81	MALUKU	8107	KABUPATEN KEPULAUAN ARU	810703	ARU TENGAH	8107032030	KOBASEL TIMUR	0,5357	TERTINGGAL
19.009	81	MALUKU	8107	KABUPATEN KEPULAUAN ARU	810703	ARU TENGAH	8107032031	FATLABATA	0,5205	TERTINGGAL
19.010	81	MALUKU	8107	KABUPATEN KEPULAUAN ARU	810703	ARU TENGAH	8107032033	WAKUA	0,5552	TERTINGGAL
19.011	81	MALUKU	8107	KABUPATEN KEPULAUAN ARU	810703	ARU TENGAH	8107032034	JIRLAY	0,5111	TERTINGGAL
19.012	81	MALUKU	8107	KABUPATEN KEPULAUAN ARU	810703	ARU TENGAH	8107032035	MARIRIMAR	0,5133	TERTINGGAL
19.013	81	MALUKU	8107	KABUPATEN KEPULAUAN ARU	810703	ARU TENGAH	8107032036	PAPAKULA	0,5051	TERTINGGAL
19.014	81	MALUKU	8107	KABUPATEN KEPULAUAN ARU	810703	ARU TENGAH	8107032037	TANAH MIRING	0,5089	TERTINGGAL
19.015	81	MALUKU	8107	KABUPATEN KEPULAUAN ARU	810703	ARU TENGAH	8107032038	GULILI	0,5470	TERTINGGAL
19.016	81	MALUKU	8107	KABUPATEN KEPULAUAN ARU	810703	ARU TENGAH	8107032039	NAMARA	0,5356	TERTINGGAL
19.017	81	MALUKU	8107	KABUPATEN KEPULAUAN ARU	810703	ARU TENGAH	8107032040	SELILAU	0,5711	TERTINGGAL
19.018	81	MALUKU	8107	KABUPATEN KEPULAUAN ARU	810703	ARU TENGAH	8107032045	SELIBATA-BATA	0,5241	TERTINGGAL
19.019	81	MALUKU	8107	KABUPATEN KEPULAUAN ARU	810704	ARU UTARA	8107042001	MARLASI	0,5826	TERTINGGAL
19.020	81	MALUKU	8107	KABUPATEN KEPULAUAN ARU	810704	ARU UTARA	8107042002	KOLAMAR	0,5970	TERTINGGAL
19.021	81	MALUKU	8107	KABUPATEN KEPULAUAN ARU	810704	ARU UTARA	8107042003	KABUFIN	0,5911	TERTINGGAL
19.022	81	MALUKU	8107	KABUPATEN KEPULAUAN ARU	810704	ARU UTARA	8107042004	TASINWAHA	0,5876	TERTINGGAL
19.023	81	MALUKU	8107	KABUPATEN KEPULAUAN ARU	810704	ARU UTARA	8107042005	FOKET	0,5913	TERTINGGAL
19.024	81	MALUKU	8107	KABUPATEN KEPULAUAN ARU	810704	ARU UTARA	8107042006	KAI BOLAFIN	0,5248	TERTINGGAL
19.025	81	MALUKU	8107	KABUPATEN KEPULAUAN ARU	810704	ARU UTARA	8107042007	WAHANGULA-NGULA	0,5838	TERTINGGAL
19.026	81	MALUKU	8107	KABUPATEN KEPULAUAN ARU	810704	ARU UTARA	8107042008	WAHAYUM	0,5892	TERTINGGAL
19.027	81	MALUKU	8107	KABUPATEN KEPULAUAN ARU	810704	ARU UTARA	8107042009	WARIALAU	0,5876	TERTINGGAL
19.028	81	MALUKU	8107	KABUPATEN KEPULAUAN ARU	810704	ARU UTARA	8107042010	JERWATU	0,5399	TERTINGGAL
19.029	81	MALUKU	8107	KABUPATEN KEPULAUAN ARU	810704	ARU UTARA	8107042013	SELMONA	0,5138	TERTINGGAL
19.030	81	MALUKU	8107	KABUPATEN KEPULAUAN ARU	810704	ARU UTARA	8107042014	MESIDANG	0,5305	TERTINGGAL



NO	KODE PROVINSI	NAMA PROVINSI	KODE KABUPATEN	NAMA KABUPATEN	KODE KECAMATAN	NAMA KECAMATAN	KODE DESA	NAMA DESA	IDM	STATUS IDM
19.031	81	MALUKU	8107	KABUPATEN KEPULAUAN ARU	810705	ARU UTARA TIMUR BATULEY	8107052001	KABALSIANG	0,5326	TERTINGGAL
19.032	81	MALUKU	8107	KABUPATEN KEPULAUAN ARU	810705	ARU UTARA TIMUR BATULEY	8107052002	BENJURING	0,5395	TERTINGGAL
19.033	81	MALUKU	8107	KABUPATEN KEPULAUAN ARU	810705	ARU UTARA TIMUR BATULEY	8107052003	BATULEY	0,4979	TERTINGGAL
19.034	81	MALUKU	8107	KABUPATEN KEPULAUAN ARU	810705	ARU UTARA TIMUR BATULEY	8107052004	KUMUL	0,4964	TERTINGGAL
19.035	81	MALUKU	8107	KABUPATEN KEPULAUAN ARU	810705	ARU UTARA TIMUR BATULEY	8107052005	WARIA	0,5551	TERTINGGAL
19.036	81	MALUKU	8107	KABUPATEN KEPULAUAN ARU	810705	ARU UTARA TIMUR BATULEY	8107052006	SEWER	0,5276	TERTINGGAL
19.037	81	MALUKU	8107	KABUPATEN KEPULAUAN ARU	810705	ARU UTARA TIMUR BATULEY	8107052007	JURSIANG	0,4940	TERTINGGAL
19.038	81	MALUKU	8107	KABUPATEN KEPULAUAN ARU	810705	ARU UTARA TIMUR BATULEY	8107052008	KOMPANE	0,5427	TERTINGGAL
19.039	81	MALUKU	8107	KABUPATEN KEPULAUAN ARU	810705	ARU UTARA TIMUR BATULEY	8107052009	KOBAMAR	0,5579	TERTINGGAL
19.040	81	MALUKU	8107	KABUPATEN KEPULAUAN ARU	810706	SIR-SIR	8107062002	WAIFUAL	0,4489	SANGAT TERTINGGAL
19.041	81	MALUKU	8107	KABUPATEN KEPULAUAN ARU	810706	SIR-SIR	8107062003	WAFAN	0,4208	SANGAT TERTINGGAL
19.042	81	MALUKU	8107	KABUPATEN KEPULAUAN ARU	810706	SIR-SIR	8107062004	LANGHALAU	0,4700	SANGAT TERTINGGAL
19.043	81	MALUKU	8107	KABUPATEN KEPULAUAN ARU	810706	SIR-SIR	8107062005	GOMSEY	0,4999	TERTINGGAL
19.044	81	MALUKU	8107	KABUPATEN KEPULAUAN ARU	810706	SIR-SIR	8107062006	LEITING	0,5265	TERTINGGAL
19.045	81	MALUKU	8107	KABUPATEN KEPULAUAN ARU	810706	SIR-SIR	8107062007	BARDEFAN	0,4657	SANGAT TERTINGGAL
19.046	81	MALUKU	8107	KABUPATEN KEPULAUAN ARU	810706	SIR-SIR	8107062008	MOHONGSEL	0,4716	SANGAT TERTINGGAL
19.047	81	MALUKU	8107	KABUPATEN KEPULAUAN ARU	810706	SIR-SIR	8107062009	KOLAHA	0,5589	TERTINGGAL
19.048	81	MALUKU	8107	KABUPATEN KEPULAUAN ARU	810706	SIR-SIR	8107062010	GODA-GODA	0,5516	TERTINGGAL
19.049	81	MALUKU	8107	KABUPATEN KEPULAUAN ARU	810707	ARU TENGAH TIMUR	8107072001	KOIJABI	0,5735	TERTINGGAL
19.050	81	MALUKU	8107	KABUPATEN KEPULAUAN ARU	810707	ARU TENGAH TIMUR	8107072002	BALATAN	0,4940	TERTINGGAL
19.051	81	MALUKU	8107	KABUPATEN KEPULAUAN ARU	810707	ARU TENGAH TIMUR	8107072003	WARLOY	0,4305	SANGAT TERTINGGAL
19.052	81	MALUKU	8107	KABUPATEN KEPULAUAN ARU	810707	ARU TENGAH TIMUR	8107072004	WARJUKUR	0,4737	SANGAT TERTINGGAL
19.053	81	MALUKU	8107	KABUPATEN KEPULAUAN ARU	810707	ARU TENGAH TIMUR	8107072005	KOBOROR	0,4476	SANGAT TERTINGGAL
19.054	81	MALUKU	8107	KABUPATEN KEPULAUAN ARU	810707	ARU TENGAH TIMUR	8107072006	BASADA	0,4882	SANGAT TERTINGGAL
19.055	81	MALUKU	8107	KABUPATEN KEPULAUAN ARU	810707	ARU TENGAH TIMUR	8107072007	WAILAY	0,4419	SANGAT TERTINGGAL
19.056	81	MALUKU	8107	KABUPATEN KEPULAUAN ARU	810707	ARU TENGAH TIMUR	8107072008	KAIWABAR	0,5149	TERTINGGAL
19.057	81	MALUKU	8107	KABUPATEN KEPULAUAN ARU	810707	ARU TENGAH TIMUR	8107072009	PONOM	0,4921	TERTINGGAL
19.058	81	MALUKU	8107	KABUPATEN KEPULAUAN ARU	810707	ARU TENGAH TIMUR	8107072010	LOLA	0,4127	SANGAT TERTINGGAL
19.059	81	MALUKU	8107	KABUPATEN KEPULAUAN ARU	810707	ARU TENGAH TIMUR	8107072011	MARIRI	0,4886	SANGAT TERTINGGAL
19.060	81	MALUKU	8107	KABUPATEN KEPULAUAN ARU	810707	ARU TENGAH TIMUR	8107072012	DOSINAMALAU	0,5225	TERTINGGAL
19.061	81	MALUKU	8107	KABUPATEN KEPULAUAN ARU	810707	ARU TENGAH TIMUR	8107072013	KARAWAI	0,5111	TERTINGGAL
19.062	81	MALUKU	8107	KABUPATEN KEPULAUAN ARU	810708	ARU TENGAH SELATAN	8107082001	LONGGAR	0,5022	TERTINGGAL
19.063	81	MALUKU	8107	KABUPATEN KEPULAUAN ARU	810708	ARU TENGAH SELATAN	8107082002	APARA	0,4699	SANGAT TERTINGGAL
19.064	81	MALUKU	8107	KABUPATEN KEPULAUAN ARU	810708	ARU TENGAH SELATAN	8107082003	BEMUN	0,4026	SANGAT TERTINGGAL
19.065	81	MALUKU	8107	KABUPATEN KEPULAUAN ARU	810708	ARU TENGAH SELATAN	8107082004	MESIANG	0,4946	TERTINGGAL
19.066	81	MALUKU	8107	KABUPATEN KEPULAUAN ARU	810708	ARU TENGAH SELATAN	8107082005	GOMO-GOMO	0,4508	SANGAT TERTINGGAL
19.067	81	MALUKU	8107	KABUPATEN KEPULAUAN ARU	810708	ARU TENGAH SELATAN	8107082006	JAMBU AIR	0,4667	SANGAT TERTINGGAL
19.068	81	MALUKU	8107	KABUPATEN KEPULAUAN ARU	810708	ARU TENGAH SELATAN	8107082007	WARABAL	0,5003	TERTINGGAL
19.069	81	MALUKU	8107	KABUPATEN KEPULAUAN ARU	810709	ARU SELATAN TIMUR	8107092001	MEROR	0,4986	TERTINGGAL
19.070	81	MALUKU	8107	KABUPATEN KEPULAUAN ARU	810709	ARU SELATAN TIMUR	8107092002	DOSIMAR	0,4884	SANGAT TERTINGGAL
19.071	81	MALUKU	8107	KABUPATEN KEPULAUAN ARU	810709	ARU SELATAN TIMUR	8107092003	BATUGOYANG	0,5490	TERTINGGAL
19.072	81	MALUKU	8107	KABUPATEN KEPULAUAN ARU	810709	ARU SELATAN TIMUR	8107092004	SALAREM	0,5046	TERTINGGAL
19.073	81	MALUKU	8107	KABUPATEN KEPULAUAN ARU	810709	ARU SELATAN TIMUR	8107092005	SIYA	0,5035	TERTINGGAL
19.074	81	MALUKU	8107	KABUPATEN KEPULAUAN ARU	810709	ARU SELATAN TIMUR	8107092006	BELTUBUR	0,5116	TERTINGGAL
19.075	81	MALUKU	8107	KABUPATEN KEPULAUAN ARU	810709	ARU SELATAN TIMUR	8107092007	KAREY	0,5167	TERTINGGAL
19.076	81	MALUKU	8107	KABUPATEN KEPULAUAN ARU	810709	ARU SELATAN TIMUR	8107092008	JORANG	0,5722	TERTINGGAL
19.077	81	MALUKU	8107	KABUPATEN KEPULAUAN ARU	810709	ARU SELATAN TIMUR	8107092009	GOMAR SUNGAI	0,5913	TERTINGGAL
19.078	81	MALUKU	8107	KABUPATEN KEPULAUAN ARU	810709	ARU SELATAN TIMUR	8107092010	GOMAR METI	0,5740	TERTINGGAL
19.079	81	MALUKU	8107	KABUPATEN KEPULAUAN ARU	810710	ARU SELATAN UTARA	8107102004	HOKMAR	0,5305	TERTINGGAL
19.080	81	MALUKU	8107	KABUPATEN KEPULAUAN ARU	810710	ARU SELATAN UTARA	8107102005	JURING	0,5149	TERTINGGAL
19.081	81	MALUKU	8107	KABUPATEN KEPULAUAN ARU	810710	ARU SELATAN UTARA	8107102006	ERERSIN	0,5413	TERTINGGAL
19.082	81	MALUKU	8107	KABUPATEN KEPULAUAN ARU	810710	ARU SELATAN UTARA	8107102007	MAEKOR	0,5379	TERTINGGAL
19.083	81	MALUKU	8108	KABUPATEN MALUKU BARAT DAYA	810801	MOA LAKOR	8108012005	WERWARU	0,5640	TERTINGGAL
19.084	81	MALUKU	8108	KABUPATEN MALUKU BARAT DAYA	810802	DAMER	8108022002	BATU MERAH	0,5690	TERTINGGAL
19.085	81	MALUKU	8108	KABUPATEN MALUKU BARAT DAYA	810802	DAMER	8108022003	KUAIMELU	0,4711	SANGAT TERTINGGAL

NO	KODE PROVINSI	NAMA PROVINSI	KODE KABUPATEN	NAMA KABUPATEN	KODE KECAMATAN	NAMA KECAMATAN	KODE DESA	NAMA DESA	IDM	STATUS IDM
19.086	81	MALUKU	8108	KABUPATEN MALUKU BARAT DAYA	810802	DAMER	8108022004	KUMUR	0,4875	SANGAT TERTINGGAL
19.087	81	MALUKU	8108	KABUPATEN MALUKU BARAT DAYA	810802	DAMER	8108022005	BEBAR TIMUR	0,5835	TERTINGGAL
19.088	81	MALUKU	8108	KABUPATEN MALUKU BARAT DAYA	810802	DAMER	8108022006	ILIH	0,5663	TERTINGGAL
19.089	81	MALUKU	8108	KABUPATEN MALUKU BARAT DAYA	810803	MNDONA HIERA	8108032001	LUANG BARAT	0,5178	TERTINGGAL
19.090	81	MALUKU	8108	KABUPATEN MALUKU BARAT DAYA	810803	MNDONA HIERA	8108032002	LUANG TIMUR	0,5037	TERTINGGAL
19.091	81	MALUKU	8108	KABUPATEN MALUKU BARAT DAYA	810803	MNDONA HIERA	8108032003	ELO	0,5624	TERTINGGAL
19.092	81	MALUKU	8108	KABUPATEN MALUKU BARAT DAYA	810803	MNDONA HIERA	8108032004	RUMKISAR	0,5649	TERTINGGAL
19.093	81	MALUKU	8108	KABUPATEN MALUKU BARAT DAYA	810803	MNDONA HIERA	8108032005	LELANG	0,5179	TERTINGGAL
19.094	81	MALUKU	8108	KABUPATEN MALUKU BARAT DAYA	810803	MNDONA HIERA	8108032006	MAHALETA	0,5032	TERTINGGAL
19.095	81	MALUKU	8108	KABUPATEN MALUKU BARAT DAYA	810803	MNDONA HIERA	8108032007	ROMDARA	0,5497	TERTINGGAL
19.096	81	MALUKU	8108	KABUPATEN MALUKU BARAT DAYA	810803	MNDONA HIERA	8108032008	ROTNAME	0,5521	TERTINGGAL
19.097	81	MALUKU	8108	KABUPATEN MALUKU BARAT DAYA	810803	MNDONA HIERA	8108032009	BATUGAJAH	0,4811	SANGAT TERTINGGAL
19.098	81	MALUKU	8108	KABUPATEN MALUKU BARAT DAYA	810803	MNDONA HIERA	8108032010	PUPLIORA	0,4995	TERTINGGAL
19.099	81	MALUKU	8108	KABUPATEN MALUKU BARAT DAYA	810803	MNDONA HIERA	8108032011	REGOHA	0,5037	TERTINGGAL
19.100	81	MALUKU	8108	KABUPATEN MALUKU BARAT DAYA	810804	PULAU-PULAU BABAR	8108042004	YALTUBUNG	0,5446	TERTINGGAL
19.101	81	MALUKU	8108	KABUPATEN MALUKU BARAT DAYA	810804	PULAU-PULAU BABAR	8108042005	WANUWUI	0,5487	TERTINGGAL
19.102	81	MALUKU	8108	KABUPATEN MALUKU BARAT DAYA	810804	PULAU-PULAU BABAR	8108042006	LETSIARA	0,5954	TERTINGGAL
19.103	81	MALUKU	8108	KABUPATEN MALUKU BARAT DAYA	810804	PULAU-PULAU BABAR	8108042015	LEWAH	0,4945	TERTINGGAL
19.104	81	MALUKU	8108	KABUPATEN MALUKU BARAT DAYA	810804	PULAU-PULAU BABAR	8108042016	HERTUTI	0,5265	TERTINGGAL
19.105	81	MALUKU	8108	KABUPATEN MALUKU BARAT DAYA	810804	PULAU-PULAU BABAR	8108042017	SINAIRUSI	0,5264	TERTINGGAL
19.106	81	MALUKU	8108	KABUPATEN MALUKU BARAT DAYA	810805	PULAU-PULAU BABAR TIMUR	8108052002	YATOKO	0,5567	TERTINGGAL
19.107	81	MALUKU	8108	KABUPATEN MALUKU BARAT DAYA	810805	PULAU-PULAU BABAR TIMUR	8108052004	NAKARHAMTO	0,5562	TERTINGGAL
19.108	81	MALUKU	8108	KABUPATEN MALUKU BARAT DAYA	810805	PULAU-PULAU BABAR TIMUR	8108052005	EMPLAWAS	0,4968	TERTINGGAL
19.109	81	MALUKU	8108	KABUPATEN MALUKU BARAT DAYA	810805	PULAU-PULAU BABAR TIMUR	8108052006	KOKWARI	0,5640	TERTINGGAL
19.110	81	MALUKU	8108	KABUPATEN MALUKU BARAT DAYA	810805	PULAU-PULAU BABAR TIMUR	8108052007	AHANARI	0,5543	TERTINGGAL
19.111	81	MALUKU	8108	KABUPATEN MALUKU BARAT DAYA	810805	PULAU-PULAU BABAR TIMUR	8108052008	WAKPAPAPI	0,5640	TERTINGGAL
19.112	81	MALUKU	8108	KABUPATEN MALUKU BARAT DAYA	810805	PULAU-PULAU BABAR TIMUR	8108052009	ANALUTUR	0,5900	TERTINGGAL
19.113	81	MALUKU	8108	KABUPATEN MALUKU BARAT DAYA	810805	PULAU-PULAU BABAR TIMUR	8108052010	MANUWERI	0,5243	TERTINGGAL
19.114	81	MALUKU	8108	KABUPATEN MALUKU BARAT DAYA	810805	PULAU-PULAU BABAR TIMUR	8108052011	TUTUWAWANG	0,5935	TERTINGGAL
19.115	81	MALUKU	8108	KABUPATEN MALUKU BARAT DAYA	810806	WETAR	8108062002	ILPUTIH	0,5005	TERTINGGAL
19.116	81	MALUKU	8108	KABUPATEN MALUKU BARAT DAYA	810806	WETAR	8108062003	MAHUAN	0,5089	TERTINGGAL
19.117	81	MALUKU	8108	KABUPATEN MALUKU BARAT DAYA	810806	WETAR	8108062004	MASAPUN	0,4826	SANGAT TERTINGGAL
19.118	81	MALUKU	8108	KABUPATEN MALUKU BARAT DAYA	810806	WETAR	8108062021	AMAU	0,4875	SANGAT TERTINGGAL
19.119	81	MALUKU	8108	KABUPATEN MALUKU BARAT DAYA	810806	WETAR	8108062023	HIAY	0,5027	TERTINGGAL
19.120	81	MALUKU	8108	KABUPATEN MALUKU BARAT DAYA	810807	PULAU-PULAU TERSELATAN	8108072001	WONRELI	0,5630	TERTINGGAL
19.121	81	MALUKU	8108	KABUPATEN MALUKU BARAT DAYA	810807	PULAU-PULAU TERSELATAN	8108072002	LEKLOOR	0,5295	TERTINGGAL
19.122	81	MALUKU	8108	KABUPATEN MALUKU BARAT DAYA	810807	PULAU-PULAU TERSELATAN	8108072005	OIRATA TIMUR	0,5770	TERTINGGAL
19.123	81	MALUKU	8108	KABUPATEN MALUKU BARAT DAYA	810807	PULAU-PULAU TERSELATAN	8108072006	OIRATA BARAT	0,5701	TERTINGGAL
19.124	81	MALUKU	8108	KABUPATEN MALUKU BARAT DAYA	810808	PULAU LETI	8108082006	TUTUWARU	0,5448	TERTINGGAL
19.125	81	MALUKU	8108	KABUPATEN MALUKU BARAT DAYA	810809	PULAU MASELA	8108092002	SERILI	0,5056	TERTINGGAL
19.126	81	MALUKU	8108	KABUPATEN MALUKU BARAT DAYA	810809	PULAU MASELA	8108092004	TELALORA	0,5600	TERTINGGAL
19.127	81	MALUKU	8108	KABUPATEN MALUKU BARAT DAYA	810809	PULAU MASELA	8108092005	MARSELA	0,5600	TERTINGGAL
19.128	81	MALUKU	8108	KABUPATEN MALUKU BARAT DAYA	810809	PULAU MASELA	8108092006	BABIOTANG	0,5030	TERTINGGAL
19.129	81	MALUKU	8108	KABUPATEN MALUKU BARAT DAYA	810809	PULAU MASELA	8108092007	IBLATMUNTAH	0,4957	TERTINGGAL
19.130	81	MALUKU	8108	KABUPATEN MALUKU BARAT DAYA	810809	PULAU MASELA	8108092010	NURA	0,4719	SANGAT TERTINGGAL
19.131	81	MALUKU	8108	KABUPATEN MALUKU BARAT DAYA	810809	PULAU MASELA	8108092011	BULULORA	0,5167	TERTINGGAL
19.132	81	MALUKU	8108	KABUPATEN MALUKU BARAT DAYA	810810	DAWELOR DAWERA	8108102001	WATUWEI	0,5243	TERTINGGAL
19.133	81	MALUKU	8108	KABUPATEN MALUKU BARAT DAYA	810810	DAWELOR DAWERA	8108102002	ILMARANG	0,4938	TERTINGGAL
19.134	81	MALUKU	8108	KABUPATEN MALUKU BARAT DAYA	810810	DAWELOR DAWERA	8108102003	LETMASA	0,5484	TERTINGGAL
19.135	81	MALUKU	8108	KABUPATEN MALUKU BARAT DAYA	810810	DAWELOR DAWERA	8108102005	WIRATAN	0,5221	TERTINGGAL
19.136	81	MALUKU	8108	KABUPATEN MALUKU BARAT DAYA	810810	DAWELOR DAWERA	8108102006	NURNYAMAN	0,4938	TERTINGGAL
19.137	81	MALUKU	8108	KABUPATEN MALUKU BARAT DAYA	810811	PULAU WETANG	8108112001	HERLEY	0,4951	TERTINGGAL
19.138	81	MALUKU	8108	KABUPATEN MALUKU BARAT DAYA	810811	PULAU WETANG	8108112002	UPUHUPUN	0,5988	TERTINGGAL
19.139	81	MALUKU	8108	KABUPATEN MALUKU BARAT DAYA	810811	PULAU WETANG	8108112003	POTA BESAR	0,4660	SANGAT TERTINGGAL
19.140	81	MALUKU	8108	KABUPATEN MALUKU BARAT DAYA	810811	PULAU WETANG	8108112004	POTA KECIL	0,5316	TERTINGGAL



NO	KODE PROVINSI	NAMA PROVINSI	KODE KABUPATEN	NAMA KABUPATEN	KODE KECAMATAN	NAMA KECAMATAN	KODE DESA	NAMA DESA	IDM	STATUS IDM
19.141	81	MALUKU	8108	KABUPATEN MALUKU BARAT DAYA	810811	PULAU WETANG	8108112005	WASARILI	0,4865	SANGAT TERTINGGAL
19.142	81	MALUKU	8108	KABUPATEN MALUKU BARAT DAYA	810811	PULAU WETANG	8108112006	RUMAHLEWANG KECIL	0,5088	TERTINGGAL
19.143	81	MALUKU	8108	KABUPATEN MALUKU BARAT DAYA	810811	PULAU WETANG	8108112007	RUMAHLEWANG BESAR	0,5560	TERTINGGAL
19.144	81	MALUKU	8108	KABUPATEN MALUKU BARAT DAYA	810811	PULAU WETANG	8108112008	NUSIATA	0,5052	TERTINGGAL
19.145	81	MALUKU	8108	KABUPATEN MALUKU BARAT DAYA	810812	PULAU LAKOR	8108122001	KETTY	0,5530	TERTINGGAL
19.146	81	MALUKU	8108	KABUPATEN MALUKU BARAT DAYA	810813	WETAR UTARA	8108132001	NABAR	0,4951	TERTINGGAL
19.147	81	MALUKU	8108	KABUPATEN MALUKU BARAT DAYA	810813	WETAR UTARA	8108132002	ELSULITH	0,5594	TERTINGGAL
19.148	81	MALUKU	8108	KABUPATEN MALUKU BARAT DAYA	810813	WETAR UTARA	8108132003	NAUMATANG	0,5265	TERTINGGAL
19.149	81	MALUKU	8108	KABUPATEN MALUKU BARAT DAYA	810813	WETAR UTARA	8108132004	LURANG	0,5670	TERTINGGAL
19.150	81	MALUKU	8108	KABUPATEN MALUKU BARAT DAYA	810813	WETAR UTARA	8108132005	UHAK	0,4916	TERTINGGAL
19.151	81	MALUKU	8108	KABUPATEN MALUKU BARAT DAYA	810813	WETAR UTARA	8108132006	ERAY	0,5097	TERTINGGAL
19.152	81	MALUKU	8108	KABUPATEN MALUKU BARAT DAYA	810814	WETAR BARAT	8108142001	TELEMAR	0,4478	SANGAT TERTINGGAL
19.153	81	MALUKU	8108	KABUPATEN MALUKU BARAT DAYA	810814	WETAR BARAT	8108142002	KARBUBU	0,4384	SANGAT TERTINGGAL
19.154	81	MALUKU	8108	KABUPATEN MALUKU BARAT DAYA	810814	WETAR BARAT	8108142003	USTUTUN	0,4881	SANGAT TERTINGGAL
19.155	81	MALUKU	8108	KABUPATEN MALUKU BARAT DAYA	810814	WETAR BARAT	8108142004	KLISHATU	0,4348	SANGAT TERTINGGAL
19.156	81	MALUKU	8108	KABUPATEN MALUKU BARAT DAYA	810814	WETAR BARAT	8108142005	ILMAU	0,4367	SANGAT TERTINGGAL
19.157	81	MALUKU	8108	KABUPATEN MALUKU BARAT DAYA	810815	WETAR TIMUR	8108152001	MONING	0,4732	SANGAT TERTINGGAL
19.158	81	MALUKU	8108	KABUPATEN MALUKU BARAT DAYA	810815	WETAR TIMUR	8108152004	KAHILIN	0,2843	SANGAT TERTINGGAL
19.159	81	MALUKU	8108	KABUPATEN MALUKU BARAT DAYA	810815	WETAR TIMUR	8108152005	ILPOKIL	0,4122	SANGAT TERTINGGAL
19.160	81	MALUKU	8108	KABUPATEN MALUKU BARAT DAYA	810815	WETAR TIMUR	8108152006	TOMLIAPAT	0,4940	TERTINGGAL
19.161	81	MALUKU	8108	KABUPATEN MALUKU BARAT DAYA	810816	KEPULAUAN ROMANG	8108162003	SOLATH	0,5562	TERTINGGAL
19.162	81	MALUKU	8109	KABUPATEN BURU SELATAN	810901	NAMROLE	8109012001	WAMKANA	0,5059	TERTINGGAL
19.163	81	MALUKU	8109	KABUPATEN BURU SELATAN	810901	NAMROLE	8109012002	WAENALUT	0,5303	TERTINGGAL
19.164	81	MALUKU	8109	KABUPATEN BURU SELATAN	810901	NAMROLE	8109012004	FATMITE	0,5824	TERTINGGAL
19.165	81	MALUKU	8109	KABUPATEN BURU SELATAN	810901	NAMROLE	8109012006	LEKU	0,5744	TERTINGGAL
19.166	81	MALUKU	8109	KABUPATEN BURU SELATAN	810901	NAMROLE	8109012010	WALI	0,5407	TERTINGGAL
19.167	81	MALUKU	8109	KABUPATEN BURU SELATAN	810901	NAMROLE	8109012015	NAMRINAT	0,5556	TERTINGGAL
19.168	81	MALUKU	8109	KABUPATEN BURU SELATAN	810901	NAMROLE	8109012017	BATU TULIS	0,5492	TERTINGGAL
19.169	81	MALUKU	8109	KABUPATEN BURU SELATAN	810902	WAESAMA	8109022001	WAETAWA	0,5345	TERTINGGAL
19.170	81	MALUKU	8109	KABUPATEN BURU SELATAN	810902	WAESAMA	8109022002	WAESILI	0,5062	TERTINGGAL
19.171	81	MALUKU	8109	KABUPATEN BURU SELATAN	810902	WAESAMA	8109022003	LENA	0,5192	TERTINGGAL
19.172	81	MALUKU	8109	KABUPATEN BURU SELATAN	810902	WAESAMA	8109022004	SIMI	0,5194	TERTINGGAL
19.173	81	MALUKU	8109	KABUPATEN BURU SELATAN	810902	WAESAMA	8109022005	WAELIKUT	0,5392	TERTINGGAL
19.174	81	MALUKU	8109	KABUPATEN BURU SELATAN	810902	WAESAMA	8109022007	POHON BATU	0,5319	TERTINGGAL
19.175	81	MALUKU	8109	KABUPATEN BURU SELATAN	810902	WAESAMA	8109022008	WAETEBE	0,5035	TERTINGGAL
19.176	81	MALUKU	8109	KABUPATEN BURU SELATAN	810902	WAESAMA	8109022009	HOTE	0,5290	TERTINGGAL
19.177	81	MALUKU	8109	KABUPATEN BURU SELATAN	810902	WAESAMA	8109022010	WAEMASING	0,5373	TERTINGGAL
19.178	81	MALUKU	8109	KABUPATEN BURU SELATAN	810902	WAESAMA	8109022011	BATU KASA	0,4995	TERTINGGAL
19.179	81	MALUKU	8109	KABUPATEN BURU SELATAN	810903	AMBALAU	8109032001	LUMOY	0,5222	TERTINGGAL
19.180	81	MALUKU	8109	KABUPATEN BURU SELATAN	810903	AMBALAU	8109032002	MASAWOY	0,4757	SANGAT TERTINGGAL
19.181	81	MALUKU	8109	KABUPATEN BURU SELATAN	810903	AMBALAU	8109032003	ULIMA	0,5243	TERTINGGAL
19.182	81	MALUKU	8109	KABUPATEN BURU SELATAN	810903	AMBALAU	8109032004	KAMPUNG BARU	0,4873	SANGAT TERTINGGAL
19.183	81	MALUKU	8109	KABUPATEN BURU SELATAN	810903	AMBALAU	8109032005	SIWAR	0,4605	SANGAT TERTINGGAL
19.184	81	MALUKU	8109	KABUPATEN BURU SELATAN	810903	AMBALAU	8109032006	SELASI	0,5018	TERTINGGAL
19.185	81	MALUKU	8109	KABUPATEN BURU SELATAN	810903	AMBALAU	8109032007	ELARA	0,3589	SANGAT TERTINGGAL
19.186	81	MALUKU	8109	KABUPATEN BURU SELATAN	810904	KEPALA MADAN	8109042001	BALPETU	0,4910	TERTINGGAL
19.187	81	MALUKU	8109	KABUPATEN BURU SELATAN	810904	KEPALA MADAN	8109042002	WAEKEKA	0,5624	TERTINGGAL
19.188	81	MALUKU	8109	KABUPATEN BURU SELATAN	810904	KEPALA MADAN	8109042003	BILORO	0,5194	TERTINGGAL
19.189	81	MALUKU	8109	KABUPATEN BURU SELATAN	810904	KEPALA MADAN	8109042005	PASIR PUTIH	0,5216	TERTINGGAL
19.190	81	MALUKU	8109	KABUPATEN BURU SELATAN	810904	KEPALA MADAN	8109042006	FOGI	0,5005	TERTINGGAL
19.191	81	MALUKU	8109	KABUPATEN BURU SELATAN	810904	KEPALA MADAN	8109042007	WAPENDAN	0,5252	TERTINGGAL
19.192	81	MALUKU	8109	KABUPATEN BURU SELATAN	810904	KEPALA MADAN	8109042008	WALBELE	0,4967	TERTINGGAL
19.193	81	MALUKU	8109	KABUPATEN BURU SELATAN	810904	KEPALA MADAN	8109042009	AIR TERNATE	0,4738	SANGAT TERTINGGAL
19.194	81	MALUKU	8109	KABUPATEN BURU SELATAN	810904	KEPALA MADAN	8109042010	SEKAT	0,5002	TERTINGGAL
19.195	81	MALUKU	8109	KABUPATEN BURU SELATAN	810904	KEPALA MADAN	8109042011	WAEHA	0,5052	TERTINGGAL

NO	KODE PROVINSI	NAMA PROVINSI	KODE KABUPATEN	NAMA KABUPATEN	KODE KECAMATAN	NAMA KECAMATAN	KODE DESA	NAMA DESA	IDM	STATUS IDM
19.196	81	MALUKU	8109	KABUPATEN BURU SELATAN	810904	KEPALA MADAN	8109042012	BALA-BALA	0,5237	TERTINGGAL
19.197	81	MALUKU	8109	KABUPATEN BURU SELATAN	810904	KEPALA MADAN	8109042013	BATU LAYAR	0,4788	SANGAT TERTINGGAL
19.198	81	MALUKU	8109	KABUPATEN BURU SELATAN	810904	KEPALA MADAN	8109042014	SIOBOT	0,5098	TERTINGGAL
19.199	81	MALUKU	8109	KABUPATEN BURU SELATAN	810904	KEPALA MADAN	8109042015	EMGUHEN	0,5293	TERTINGGAL
19.200	81	MALUKU	8109	KABUPATEN BURU SELATAN	810905	LEKSULA	8109052001	WAEMULANG	0,5284	TERTINGGAL
19.201	81	MALUKU	8109	KABUPATEN BURU SELATAN	810905	LEKSULA	8109052002	WAETUREN	0,5051	TERTINGGAL
19.202	81	MALUKU	8109	KABUPATEN BURU SELATAN	810905	LEKSULA	8109052003	WAHAHA	0,4437	SANGAT TERTINGGAL
19.203	81	MALUKU	8109	KABUPATEN BURU SELATAN	810905	LEKSULA	8109052004	WAEMALA	0,4901	SANGAT TERTINGGAL
19.204	81	MALUKU	8109	KABUPATEN BURU SELATAN	810905	LEKSULA	8109052005	ERWIRI	0,5394	TERTINGGAL
19.205	81	MALUKU	8109	KABUPATEN BURU SELATAN	810905	LEKSULA	8109052006	TIFU	0,4494	SANGAT TERTINGGAL
19.206	81	MALUKU	8109	KABUPATEN BURU SELATAN	810905	LEKSULA	8109052007	MEPA	0,4457	SANGAT TERTINGGAL
19.207	81	MALUKU	8109	KABUPATEN BURU SELATAN	810905	LEKSULA	8109052008	LEKSULA	0,5354	TERTINGGAL
19.208	81	MALUKU	8109	KABUPATEN BURU SELATAN	810905	LEKSULA	8109052010	KASE	0,4883	SANGAT TERTINGGAL
19.209	81	MALUKU	8109	KABUPATEN BURU SELATAN	810905	LEKSULA	8109052015	NEATH	0,4882	SANGAT TERTINGGAL
19.210	81	MALUKU	8109	KABUPATEN BURU SELATAN	810905	LEKSULA	8109052016	LIANG	0,4471	SANGAT TERTINGGAL
19.211	81	MALUKU	8109	KABUPATEN BURU SELATAN	810905	LEKSULA	8109052018	SLEALALE	0,4790	SANGAT TERTINGGAL
19.212	81	MALUKU	8109	KABUPATEN BURU SELATAN	810905	LEKSULA	8109052023	WALUNGHELAT	0,4846	SANGAT TERTINGGAL
19.213	81	MALUKU	8109	KABUPATEN BURU SELATAN	810905	LEKSULA	8109052024	WAHAOLON	0,4332	SANGAT TERTINGGAL
19.214	81	MALUKU	8109	KABUPATEN BURU SELATAN	810905	LEKSULA	8109052025	WEWALI	0,4505	SANGAT TERTINGGAL
19.215	81	MALUKU	8109	KABUPATEN BURU SELATAN	810905	LEKSULA	8109052026	WAENAMAOLON	0,4325	SANGAT TERTINGGAL
19.216	81	MALUKU	8109	KABUPATEN BURU SELATAN	810905	LEKSULA	8109052029	GRAHWAEN	0,4656	SANGAT TERTINGGAL
19.217	81	MALUKU	8109	KABUPATEN BURU SELATAN	810905	LEKSULA	8109052030	TERKURI	0,4656	SANGAT TERTINGGAL
19.218	81	MALUKU	8109	KABUPATEN BURU SELATAN	810906	FENA FAFAN	8109062001	NUSARUA	0,5357	TERTINGGAL
19.219	81	MALUKU	8109	KABUPATEN BURU SELATAN	810906	FENA FAFAN	8109062002	MANGESWAEN	0,5033	TERTINGGAL
19.220	81	MALUKU	8109	KABUPATEN BURU SELATAN	810906	FENA FAFAN	8109062003	WAEKATIN	0,5211	TERTINGGAL
19.221	81	MALUKU	8109	KABUPATEN BURU SELATAN	810906	FENA FAFAN	8109062004	FAKAL	0,5071	TERTINGGAL
19.222	81	MALUKU	8109	KABUPATEN BURU SELATAN	810906	FENA FAFAN	8109062005	UNETH	0,5335	TERTINGGAL
19.223	81	MALUKU	8109	KABUPATEN BURU SELATAN	810906	FENA FAFAN	8109062006	WAEREMAN	0,5011	TERTINGGAL
19.224	81	MALUKU	8109	KABUPATEN BURU SELATAN	810906	FENA FAFAN	8109062007	WAELO	0,4997	TERTINGGAL
19.225	81	MALUKU	8109	KABUPATEN BURU SELATAN	810906	FENA FAFAN	8109062008	SIWATLAHIN	0,5013	TERTINGGAL
19.226	81	MALUKU	8109	KABUPATEN BURU SELATAN	810906	FENA FAFAN	8109062009	TRUKAT	0,4333	SANGAT TERTINGGAL
19.227	81	MALUKU	8109	KABUPATEN BURU SELATAN	810906	FENA FAFAN	8109062010	WAEKEN	0,5145	TERTINGGAL
19.228	81	MALUKU	8171	KOTA AMBON	817105	LEITIMUR SELATAN	8171052004	NAKU	0,5387	TERTINGGAL
19.229	81	MALUKU	8172	KOTA TUAL	817203	TAYANDO TAM	8172032001	TAM NGURHIR	0,5267	TERTINGGAL
19.230	81	MALUKU	8172	KOTA TUAL	817204	PULAU-PULAU KUR	8172042002	KAIMEAR	0,4624	SANGAT TERTINGGAL
19.231	81	MALUKU	8172	KOTA TUAL	817205	KUR SELATAN	8172052001	KANARA	0,5824	TERTINGGAL
19.232	81	MALUKU	8172	KOTA TUAL	817205	KUR SELATAN	8172052002	WARKAR	0,4941	TERTINGGAL
19.233	81	MALUKU	8172	KOTA TUAL	817205	KUR SELATAN	8172052003	YAPAS	0,5970	TERTINGGAL
19.234	81	MALUKU	8172	KOTA TUAL	817205	KUR SELATAN	8172052005	HIRIT	0,5432	TERTINGGAL
19.235	81	MALUKU	8172	KOTA TUAL	817205	KUR SELATAN	8172052006	TIFLEN	0,5633	TERTINGGAL
19.236	81	MALUKU	8172	KOTA TUAL	817205	KUR SELATAN	8172052007	NIELA	0,5899	TERTINGGAL
19.237	82	MALUKU UTARA	8201	KABUPATEN HALMAHERA BARAT	820101	JAILOLO	8201012006	GALALA	0,5507	TERTINGGAL
19.238	82	MALUKU UTARA	8201	KABUPATEN HALMAHERA BARAT	820101	JAILOLO	8201012008	PAYO	0,5214	TERTINGGAL
19.239	82	MALUKU UTARA	8201	KABUPATEN HALMAHERA BARAT	820101	JAILOLO	8201012009	BOBO	0,5201	TERTINGGAL
19.240	82	MALUKU UTARA	8201	KABUPATEN HALMAHERA BARAT	820101	JAILOLO	8201012010	SARIA	0,5873	TERTINGGAL
19.241	82	MALUKU UTARA	8201	KABUPATEN HALMAHERA BARAT	820101	JAILOLO	8201012011	IDAM DEHE	0,5840	TERTINGGAL
19.242	82	MALUKU UTARA	8201	KABUPATEN HALMAHERA BARAT	820101	JAILOLO	8201012012	IDAMDEHE GAMSUNGI	0,4697	SANGAT TERTINGGAL
19.243	82	MALUKU UTARA	8201	KABUPATEN HALMAHERA BARAT	820101	JAILOLO	8201012014	GAMTALA	0,5235	TERTINGGAL
19.244	82	MALUKU UTARA	8201	KABUPATEN HALMAHERA BARAT	820101	JAILOLO	8201012015	LOLORY	0,5513	TERTINGGAL
19.245	82	MALUKU UTARA	8201	KABUPATEN HALMAHERA BARAT	820101	JAILOLO	8201012016	TOBOSO	0,5767	TERTINGGAL
19.246	82	MALUKU UTARA	8201	KABUPATEN HALMAHERA BARAT	820101	JAILOLO	8201012020	AKEDIRI	0,5657	TERTINGGAL
19.247	82	MALUKU UTARA	8201	KABUPATEN HALMAHERA BARAT	820101	JAILOLO	8201012022	BUKU MATITI	0,4637	SANGAT TERTINGGAL
19.248	82	MALUKU UTARA	8201	KABUPATEN HALMAHERA BARAT	820101	JAILOLO	8201012023	TODOWONGI	0,3913	SANGAT TERTINGGAL
19.249	82	MALUKU UTARA	8201	KABUPATEN HALMAHERA BARAT	820101	JAILOLO	8201012024	TUADA	0,5690	TERTINGGAL
19.250	82	MALUKU UTARA	8201	KABUPATEN HALMAHERA BARAT	820101	JAILOLO	8201012025	MATUI	0,4955	TERTINGGAL



NO	KODE PROVINSI	NAMA PROVINSI	KODE KABUPATEN	NAMA KABUPATEN	KODE KECAMATAN	NAMA KECAMATAN	KODE DESA	NAMA DESA	IDM	STATUS IDM
19.251	82	MALUKU UTARA	8201	KABUPATEN HALMAHERA BARAT	820101	JAILOLO	8201012026	BUKU BUALAWA	0,5429	TERTINGGAL
19.252	82	MALUKU UTARA	8201	KABUPATEN HALMAHERA BARAT	820101	JAILOLO	8201012027	TAURO	0,3762	SANGAT TERTINGGAL
19.253	82	MALUKU UTARA	8201	KABUPATEN HALMAHERA BARAT	820101	JAILOLO	8201012035	GUARIA	0,5486	TERTINGGAL
19.254	82	MALUKU UTARA	8201	KABUPATEN HALMAHERA BARAT	820101	JAILOLO	8201012036	PATENG	0,5675	TERTINGGAL
19.255	82	MALUKU UTARA	8201	KABUPATEN HALMAHERA BARAT	820101	JAILOLO	8201012037	BOBO JIKO	0,5316	TERTINGGAL
19.256	82	MALUKU UTARA	8201	KABUPATEN HALMAHERA BARAT	820101	JAILOLO	8201012038	ULO	0,3665	SANGAT TERTINGGAL
19.257	82	MALUKU UTARA	8201	KABUPATEN HALMAHERA BARAT	820101	JAILOLO	8201012039	KURIPASAI	0,5914	TERTINGGAL
19.258	82	MALUKU UTARA	8201	KABUPATEN HALMAHERA BARAT	820101	JAILOLO	8201012040	BUKU MAADU	0,4595	SANGAT TERTINGGAL
19.259	82	MALUKU UTARA	8201	KABUPATEN HALMAHERA BARAT	820102	LOLODA	8201022001	KEDI	0,5356	TERTINGGAL
19.260	82	MALUKU UTARA	8201	KABUPATEN HALMAHERA BARAT	820102	LOLODA	8201022002	SOASIO	0,5667	TERTINGGAL
19.261	82	MALUKU UTARA	8201	KABUPATEN HALMAHERA BARAT	820102	LOLODA	8201022003	TOTALA	0,4325	SANGAT TERTINGGAL
19.262	82	MALUKU UTARA	8201	KABUPATEN HALMAHERA BARAT	820102	LOLODA	8201022004	TOLOFUO	0,4335	SANGAT TERTINGGAL
19.263	82	MALUKU UTARA	8201	KABUPATEN HALMAHERA BARAT	820102	LOLODA	8201022005	TUGUIS	0,5299	TERTINGGAL
19.264	82	MALUKU UTARA	8201	KABUPATEN HALMAHERA BARAT	820102	LOLODA	8201022006	TASYE	0,4695	SANGAT TERTINGGAL
19.265	82	MALUKU UTARA	8201	KABUPATEN HALMAHERA BARAT	820102	LOLODA	8201022007	LABA BESAR	0,4519	SANGAT TERTINGGAL
19.266	82	MALUKU UTARA	8201	KABUPATEN HALMAHERA BARAT	820102	LOLODA	8201022008	LABA KECIL	0,4605	SANGAT TERTINGGAL
19.267	82	MALUKU UTARA	8201	KABUPATEN HALMAHERA BARAT	820102	LOLODA	8201022009	JANO	0,4287	SANGAT TERTINGGAL
19.268	82	MALUKU UTARA	8201	KABUPATEN HALMAHERA BARAT	820102	LOLODA	8201022010	BAKUN	0,4681	SANGAT TERTINGGAL
19.269	82	MALUKU UTARA	8201	KABUPATEN HALMAHERA BARAT	820102	LOLODA	8201022011	BUO	0,5610	TERTINGGAL
19.270	82	MALUKU UTARA	8201	KABUPATEN HALMAHERA BARAT	820102	LOLODA	8201022012	BAKUN PANTE	0,4962	TERTINGGAL
19.271	82	MALUKU UTARA	8201	KABUPATEN HALMAHERA BARAT	820102	LOLODA	8201022013	BARATAKU	0,4886	SANGAT TERTINGGAL
19.272	82	MALUKU UTARA	8201	KABUPATEN HALMAHERA BARAT	820102	LOLODA	8201022014	GAM KAHE	0,4232	SANGAT TERTINGGAL
19.273	82	MALUKU UTARA	8201	KABUPATEN HALMAHERA BARAT	820102	LOLODA	8201022015	PUMA DADAR	0,4589	SANGAT TERTINGGAL
19.274	82	MALUKU UTARA	8201	KABUPATEN HALMAHERA BARAT	820102	LOLODA	8201022016	BAJA	0,4532	SANGAT TERTINGGAL
19.275	82	MALUKU UTARA	8201	KABUPATEN HALMAHERA BARAT	820102	LOLODA	8201022018	KAHATOLA	0,5235	TERTINGGAL
19.276	82	MALUKU UTARA	8201	KABUPATEN HALMAHERA BARAT	820102	LOLODA	8201022019	BOSALA	0,4284	SANGAT TERTINGGAL
19.277	82	MALUKU UTARA	8201	KABUPATEN HALMAHERA BARAT	820102	LOLODA	8201022020	SALU	0,5073	TERTINGGAL
19.278	82	MALUKU UTARA	8201	KABUPATEN HALMAHERA BARAT	820102	LOLODA	8201022021	TOSOMOLO	0,3982	SANGAT TERTINGGAL
19.279	82	MALUKU UTARA	8201	KABUPATEN HALMAHERA BARAT	820102	LOLODA	8201022022	JANGE LILI	0,4773	SANGAT TERTINGGAL
19.280	82	MALUKU UTARA	8201	KABUPATEN HALMAHERA BARAT	820102	LOLODA	8201022023	BANTOLI	0,4919	TERTINGGAL
19.281	82	MALUKU UTARA	8201	KABUPATEN HALMAHERA BARAT	820102	LOLODA	8201022024	LINGGUA	0,4365	SANGAT TERTINGGAL
19.282	82	MALUKU UTARA	8201	KABUPATEN HALMAHERA BARAT	820102	LOLODA	8201022025	TOMODO	0,5082	TERTINGGAL
19.283	82	MALUKU UTARA	8201	KABUPATEN HALMAHERA BARAT	820102	LOLODA	8201022026	TOTALA JAYA	0,4562	SANGAT TERTINGGAL
19.284	82	MALUKU UTARA	8201	KABUPATEN HALMAHERA BARAT	820102	LOLODA	8201022027	BILOTE	0,4074	SANGAT TERTINGGAL
19.285	82	MALUKU UTARA	8201	KABUPATEN HALMAHERA BARAT	820102	LOLODA	8201022028	ARUKU	0,4346	SANGAT TERTINGGAL
19.286	82	MALUKU UTARA	8201	KABUPATEN HALMAHERA BARAT	820103	IBU	8201032012	TOGOLA WAYOLI	0,5360	TERTINGGAL
19.287	82	MALUKU UTARA	8201	KABUPATEN HALMAHERA BARAT	820103	IBU	8201032013	TOGOLA SANGIR	0,5600	TERTINGGAL
19.288	82	MALUKU UTARA	8201	KABUPATEN HALMAHERA BARAT	820103	IBU	8201032014	TAHAFO	0,4922	TERTINGGAL
19.289	82	MALUKU UTARA	8201	KABUPATEN HALMAHERA BARAT	820103	IBU	8201032016	AKESIBU	0,5933	TERTINGGAL
19.290	82	MALUKU UTARA	8201	KABUPATEN HALMAHERA BARAT	820103	IBU	8201032018	KIE ICI	0,5889	TERTINGGAL
19.291	82	MALUKU UTARA	8201	KABUPATEN HALMAHERA BARAT	820103	IBU	8201032022	TOBAOL	0,5300	TERTINGGAL
19.292	82	MALUKU UTARA	8201	KABUPATEN HALMAHERA BARAT	820103	IBU	8201032023	GAMLAMO	0,5576	TERTINGGAL
19.293	82	MALUKU UTARA	8201	KABUPATEN HALMAHERA BARAT	820104	SAHU	8201042002	LAKO AKELAMO	0,5090	TERTINGGAL
19.294	82	MALUKU UTARA	8201	KABUPATEN HALMAHERA BARAT	820104	SAHU	8201042003	TARUBA	0,4152	SANGAT TERTINGGAL
19.295	82	MALUKU UTARA	8201	KABUPATEN HALMAHERA BARAT	820104	SAHU	8201042004	TODAHE	0,5287	TERTINGGAL
19.296	82	MALUKU UTARA	8201	KABUPATEN HALMAHERA BARAT	820104	SAHU	8201042006	SASUR	0,3516	SANGAT TERTINGGAL
19.297	82	MALUKU UTARA	8201	KABUPATEN HALMAHERA BARAT	820104	SAHU	8201042007	GORO GORO	0,5075	TERTINGGAL
19.298	82	MALUKU UTARA	8201	KABUPATEN HALMAHERA BARAT	820104	SAHU	8201042013	GOLO	0,5049	TERTINGGAL
19.299	82	MALUKU UTARA	8201	KABUPATEN HALMAHERA BARAT	820104	SAHU	8201042028	LAKO AKEDERI	0,5692	TERTINGGAL
19.300	82	MALUKU UTARA	8201	KABUPATEN HALMAHERA BARAT	820104	SAHU	8201042029	JARA KORE	0,5619	TERTINGGAL
19.301	82	MALUKU UTARA	8201	KABUPATEN HALMAHERA BARAT	820104	SAHU	8201042033	DERE	0,4370	SANGAT TERTINGGAL
19.302	82	MALUKU UTARA	8201	KABUPATEN HALMAHERA BARAT	820104	SAHU	8201042035	SASUR PANTAI	0,3745	SANGAT TERTINGGAL
19.303	82	MALUKU UTARA	8201	KABUPATEN HALMAHERA BARAT	820105	JAILOLO SELATAN	8201052004	TATALEKA	0,5575	TERTINGGAL
19.304	82	MALUKU UTARA	8201	KABUPATEN HALMAHERA BARAT	820105	JAILOLO SELATAN	8201052005	GAMLENGE	0,5313	TERTINGGAL
19.305	82	MALUKU UTARA	8201	KABUPATEN HALMAHERA BARAT	820105	JAILOLO SELATAN	8201052006	AKEJAILOLO	0,5389	TERTINGGAL

NO	KODE PROVINSI	NAMA PROVINSI	KODE KABUPATEN	NAMA KABUPATEN	KODE KECAMATAN	NAMA KECAMATAN	KODE DESA	NAMA DESA	IDM	STATUS IDM
19.306	82	MALUKU UTARA	8201	KABUPATEN HALMAHERA BARAT	820105	JAILOLO SELATAN	8201052007	BIAMAAHI	0,5560	TERTINGGAL
19.307	82	MALUKU UTARA	8201	KABUPATEN HALMAHERA BARAT	820105	JAILOLO SELATAN	8201052008	TUGURACI	0,5222	TERTINGGAL
19.308	82	MALUKU UTARA	8201	KABUPATEN HALMAHERA BARAT	820105	JAILOLO SELATAN	8201052009	AKEARA	0,5802	TERTINGGAL
19.309	82	MALUKU UTARA	8201	KABUPATEN HALMAHERA BARAT	820105	JAILOLO SELATAN	8201052010	AKELAHA	0,5373	TERTINGGAL
19.310	82	MALUKU UTARA	8201	KABUPATEN HALMAHERA BARAT	820105	JAILOLO SELATAN	8201052012	TEWE	0,4871	SANGAT TERTINGGAL
19.311	82	MALUKU UTARA	8201	KABUPATEN HALMAHERA BARAT	820105	JAILOLO SELATAN	8201052013	TONIKU	0,5281	TERTINGGAL
19.312	82	MALUKU UTARA	8201	KABUPATEN HALMAHERA BARAT	820105	JAILOLO SELATAN	8201052014	RIORIBATI	0,5859	TERTINGGAL
19.313	82	MALUKU UTARA	8201	KABUPATEN HALMAHERA BARAT	820105	JAILOLO SELATAN	8201052021	TABA DAMAI (DB)	0,5614	TERTINGGAL
19.314	82	MALUKU UTARA	8201	KABUPATEN HALMAHERA BARAT	820105	JAILOLO SELATAN	8201052022	MOISO	0,5690	TERTINGGAL
19.315	82	MALUKU UTARA	8201	KABUPATEN HALMAHERA BARAT	820105	JAILOLO SELATAN	8201052023	BRAHA	0,5689	TERTINGGAL
19.316	82	MALUKU UTARA	8201	KABUPATEN HALMAHERA BARAT	820105	JAILOLO SELATAN	8201052024	BANGKIT RAHMAT	0,5390	TERTINGGAL
19.317	82	MALUKU UTARA	8201	KABUPATEN HALMAHERA BARAT	820105	JAILOLO SELATAN	8201052025	BOBANE DANO	0,5046	TERTINGGAL
19.318	82	MALUKU UTARA	8201	KABUPATEN HALMAHERA BARAT	820105	JAILOLO SELATAN	8201052026	SUKA DAMAI	0,5252	TERTINGGAL
19.319	82	MALUKU UTARA	8201	KABUPATEN HALMAHERA BARAT	820105	JAILOLO SELATAN	8201052027	HIJRAH	0,5125	TERTINGGAL
19.320	82	MALUKU UTARA	8201	KABUPATEN HALMAHERA BARAT	820105	JAILOLO SELATAN	8201052028	RATEM	0,5107	TERTINGGAL
19.321	82	MALUKU UTARA	8201	KABUPATEN HALMAHERA BARAT	820107	IBU UTARA	8201072001	PODOL	0,5893	TERTINGGAL
19.322	82	MALUKU UTARA	8201	KABUPATEN HALMAHERA BARAT	820107	IBU UTARA	8201072003	TOGOWO	0,5986	TERTINGGAL
19.323	82	MALUKU UTARA	8201	KABUPATEN HALMAHERA BARAT	820107	IBU UTARA	8201072004	DUONO	0,5262	TERTINGGAL
19.324	82	MALUKU UTARA	8201	KABUPATEN HALMAHERA BARAT	820107	IBU UTARA	8201072005	GOIN	0,5710	TERTINGGAL
19.325	82	MALUKU UTARA	8201	KABUPATEN HALMAHERA BARAT	820107	IBU UTARA	8201072007	TUGUIS	0,5630	TERTINGGAL
19.326	82	MALUKU UTARA	8201	KABUPATEN HALMAHERA BARAT	820107	IBU UTARA	8201072008	TOGOREBA SUNGI	0,4802	SANGAT TERTINGGAL
19.327	82	MALUKU UTARA	8201	KABUPATEN HALMAHERA BARAT	820107	IBU UTARA	8201072009	BARONA	0,4944	TERTINGGAL
19.328	82	MALUKU UTARA	8201	KABUPATEN HALMAHERA BARAT	820107	IBU UTARA	8201072010	TODOK	0,5087	TERTINGGAL
19.329	82	MALUKU UTARA	8201	KABUPATEN HALMAHERA BARAT	820107	IBU UTARA	8201072011	TOLISAOR	0,4973	TERTINGGAL
19.330	82	MALUKU UTARA	8201	KABUPATEN HALMAHERA BARAT	820107	IBU UTARA	8201072012	PASALULU	0,5144	TERTINGGAL
19.331	82	MALUKU UTARA	8201	KABUPATEN HALMAHERA BARAT	820107	IBU UTARA	8201072013	TOGOREBA TUA	0,4821	SANGAT TERTINGGAL
19.332	82	MALUKU UTARA	8201	KABUPATEN HALMAHERA BARAT	820107	IBU UTARA	8201072014	TUKUOKU	0,5503	TERTINGGAL
19.333	82	MALUKU UTARA	8201	KABUPATEN HALMAHERA BARAT	820107	IBU UTARA	8201072015	SOASANGAJI	0,5818	TERTINGGAL
19.334	82	MALUKU UTARA	8201	KABUPATEN HALMAHERA BARAT	820107	IBU UTARA	8201072016	ARU JAYA	0,5559	TERTINGGAL
19.335	82	MALUKU UTARA	8201	KABUPATEN HALMAHERA BARAT	820108	IBU SELATAN	8201082001	TOSOA	0,5411	TERTINGGAL
19.336	82	MALUKU UTARA	8201	KABUPATEN HALMAHERA BARAT	820108	IBU SELATAN	8201082002	TOBOBOL	0,4697	SANGAT TERTINGGAL
19.337	82	MALUKU UTARA	8201	KABUPATEN HALMAHERA BARAT	820108	IBU SELATAN	8201082003	BARU	0,5894	TERTINGGAL
19.338	82	MALUKU UTARA	8201	KABUPATEN HALMAHERA BARAT	820108	IBU SELATAN	8201082004	NANAS	0,5097	TERTINGGAL
19.339	82	MALUKU UTARA	8201	KABUPATEN HALMAHERA BARAT	820108	IBU SELATAN	8201082005	JERE	0,5052	TERTINGGAL
19.340	82	MALUKU UTARA	8201	KABUPATEN HALMAHERA BARAT	820108	IBU SELATAN	8201082007	BATAKA	0,4871	SANGAT TERTINGGAL
19.341	82	MALUKU UTARA	8201	KABUPATEN HALMAHERA BARAT	820108	IBU SELATAN	8201082008	TALAGA	0,5500	TERTINGGAL
19.342	82	MALUKU UTARA	8201	KABUPATEN HALMAHERA BARAT	820108	IBU SELATAN	8201082009	TOBELOS	0,5337	TERTINGGAL
19.343	82	MALUKU UTARA	8201	KABUPATEN HALMAHERA BARAT	820108	IBU SELATAN	8201082010	GAMKONORA	0,5263	TERTINGGAL
19.344	82	MALUKU UTARA	8201	KABUPATEN HALMAHERA BARAT	820108	IBU SELATAN	8201082011	SARAU	0,5803	TERTINGGAL
19.345	82	MALUKU UTARA	8201	KABUPATEN HALMAHERA BARAT	820108	IBU SELATAN	8201082012	NGAWET	0,5649	TERTINGGAL
19.346	82	MALUKU UTARA	8201	KABUPATEN HALMAHERA BARAT	820108	IBU SELATAN	8201082013	ADU	0,5119	TERTINGGAL
19.347	82	MALUKU UTARA	8201	KABUPATEN HALMAHERA BARAT	820108	IBU SELATAN	8201082014	GAMSIDA	0,5857	TERTINGGAL
19.348	82	MALUKU UTARA	8201	KABUPATEN HALMAHERA BARAT	820108	IBU SELATAN	8201082016	TUGUAER	0,5778	TERTINGGAL
19.349	82	MALUKU UTARA	8201	KABUPATEN HALMAHERA BARAT	820109	SAHU TIMUR	8201092005	TARAUDU KUSU	0,5262	TERTINGGAL
19.350	82	MALUKU UTARA	8201	KABUPATEN HALMAHERA BARAT	820109	SAHU TIMUR	8201092006	AWER	0,5133	TERTINGGAL
19.351	82	MALUKU UTARA	8201	KABUPATEN HALMAHERA BARAT	820109	SAHU TIMUR	8201092007	AKETOLA	0,5510	TERTINGGAL
19.352	82	MALUKU UTARA	8201	KABUPATEN HALMAHERA BARAT	820109	SAHU TIMUR	8201092008	TIBOBO	0,5412	TERTINGGAL
19.353	82	MALUKU UTARA	8201	KABUPATEN HALMAHERA BARAT	820109	SAHU TIMUR	8201092009	HOKU- HOKU GAM	0,5748	TERTINGGAL
19.354	82	MALUKU UTARA	8201	KABUPATEN HALMAHERA BARAT	820109	SAHU TIMUR	8201092010	GAMIYEL	0,5748	TERTINGGAL
19.355	82	MALUKU UTARA	8201	KABUPATEN HALMAHERA BARAT	820109	SAHU TIMUR	8201092011	GOLAGO KUSUMA	0,5651	TERTINGGAL
19.356	82	MALUKU UTARA	8201	KABUPATEN HALMAHERA BARAT	820109	SAHU TIMUR	8201092013	GAMSUGI	0,4978	TERTINGGAL
19.357	82	MALUKU UTARA	8201	KABUPATEN HALMAHERA BARAT	820109	SAHU TIMUR	8201092014	TABA CAMPAKA	0,5602	TERTINGGAL
19.358	82	MALUKU UTARA	8201	KABUPATEN HALMAHERA BARAT	820109	SAHU TIMUR	8201092015	CAMPAKA	0,5522	TERTINGGAL
19.359	82	MALUKU UTARA	8201	KABUPATEN HALMAHERA BARAT	820109	SAHU TIMUR	8201092016	GOAL	0,5390	TERTINGGAL
19.360	82	MALUKU UTARA	8201	KABUPATEN HALMAHERA BARAT	820109	SAHU TIMUR	8201092017	SIDODADI	0,5879	TERTINGGAL



NO	KODE PROVINSI	NAMA PROVINSI	KODE KABUPATEN	NAMA KABUPATEN	KODE KECAMATAN	NAMA KECAMATAN	KODE DESA	NAMA DESA	IDM	STATUS IDM
19.361	82	MALUKU UTARA	8201	KABUPATEN HALMAHERA BARAT	820109	SAHU TIMUR	8201092018	AIR PANAS	0,5656	TERTINGGAL
19.362	82	MALUKU UTARA	8202	KABUPATEN HALMAHERA TENGAH	820201	WEDA	8202012004	NUSLIKO	0,5601	TERTINGGAL
19.363	82	MALUKU UTARA	8202	KABUPATEN HALMAHERA TENGAH	820201	WEDA	8202012021	SIDANGA	0,5273	TERTINGGAL
19.364	82	MALUKU UTARA	8202	KABUPATEN HALMAHERA TENGAH	820201	WEDA	8202012024	GOENG	0,5900	TERTINGGAL
19.365	82	MALUKU UTARA	8202	KABUPATEN HALMAHERA TENGAH	820202	PATANI	8202022004	WAILEGI	0,5821	TERTINGGAL
19.366	82	MALUKU UTARA	8202	KABUPATEN HALMAHERA TENGAH	820202	PATANI	8202022005	KIPAI	0,5271	TERTINGGAL
19.367	82	MALUKU UTARA	8202	KABUPATEN HALMAHERA TENGAH	820202	PATANI	8202022006	YEISOWO	0,5595	TERTINGGAL
19.368	82	MALUKU UTARA	8202	KABUPATEN HALMAHERA TENGAH	820202	PATANI	8202022013	BAKA JAYA	0,5819	TERTINGGAL
19.369	82	MALUKU UTARA	8202	KABUPATEN HALMAHERA TENGAH	820203	PULAU GEBE	8202032001	KAPALEO	0,5984	TERTINGGAL
19.370	82	MALUKU UTARA	8202	KABUPATEN HALMAHERA TENGAH	820203	PULAU GEBE	8202032002	KACEPI	0,5362	TERTINGGAL
19.371	82	MALUKU UTARA	8202	KABUPATEN HALMAHERA TENGAH	820203	PULAU GEBE	8202032003	SANAFI	0,4805	SANGAT TERTINGGAL
19.372	82	MALUKU UTARA	8202	KABUPATEN HALMAHERA TENGAH	820203	PULAU GEBE	8202032004	UMERA	0,4673	SANGAT TERTINGGAL
19.373	82	MALUKU UTARA	8202	KABUPATEN HALMAHERA TENGAH	820203	PULAU GEBE	8202032005	UMIYAL	0,4599	SANGAT TERTINGGAL
19.374	82	MALUKU UTARA	8202	KABUPATEN HALMAHERA TENGAH	820203	PULAU GEBE	8202032006	SONOF KACEPO	0,4676	SANGAT TERTINGGAL
19.375	82	MALUKU UTARA	8202	KABUPATEN HALMAHERA TENGAH	820203	PULAU GEBE	8202032007	ELFANUN	0,5762	TERTINGGAL
19.376	82	MALUKU UTARA	8202	KABUPATEN HALMAHERA TENGAH	820203	PULAU GEBE	8202032008	YANG	0,5213	TERTINGGAL
19.377	82	MALUKU UTARA	8202	KABUPATEN HALMAHERA TENGAH	820204	WEDA UTARA	8202042001	GEMAF	0,5797	TERTINGGAL
19.378	82	MALUKU UTARA	8202	KABUPATEN HALMAHERA TENGAH	820204	WEDA UTARA	8202042002	SAGEA	0,5407	TERTINGGAL
19.379	82	MALUKU UTARA	8202	KABUPATEN HALMAHERA TENGAH	820204	WEDA UTARA	8202042003	FRITU	0,5389	TERTINGGAL
19.380	82	MALUKU UTARA	8202	KABUPATEN HALMAHERA TENGAH	820204	WEDA UTARA	8202042004	WALEH	0,5257	TERTINGGAL
19.381	82	MALUKU UTARA	8202	KABUPATEN HALMAHERA TENGAH	820204	WEDA UTARA	8202042008	KIYA	0,5407	TERTINGGAL
19.382	82	MALUKU UTARA	8202	KABUPATEN HALMAHERA TENGAH	820205	WEDA SELATAN	8202052001	TILOPE	0,5090	TERTINGGAL
19.383	82	MALUKU UTARA	8202	KABUPATEN HALMAHERA TENGAH	820205	WEDA SELATAN	8202052003	LOLEO	0,5897	TERTINGGAL
19.384	82	MALUKU UTARA	8202	KABUPATEN HALMAHERA TENGAH	820206	PATANI UTARA	8202062001	GEMIA	0,5183	TERTINGGAL
19.385	82	MALUKU UTARA	8202	KABUPATEN HALMAHERA TENGAH	820206	PATANI UTARA	8202062002	TEPELEO	0,5224	TERTINGGAL
19.386	82	MALUKU UTARA	8202	KABUPATEN HALMAHERA TENGAH	820206	PATANI UTARA	8202062006	BILIFITU	0,4679	SANGAT TERTINGGAL
19.387	82	MALUKU UTARA	8202	KABUPATEN HALMAHERA TENGAH	820206	PATANI UTARA	8202062008	PANTURA JAYA	0,5559	TERTINGGAL
19.388	82	MALUKU UTARA	8202	KABUPATEN HALMAHERA TENGAH	820206	PATANI UTARA	8202062011	MALIFORO	0,5522	TERTINGGAL
19.389	82	MALUKU UTARA	8202	KABUPATEN HALMAHERA TENGAH	820207	WEDA TENGAH	8202072003	SAWAI ITEPO	0,5154	TERTINGGAL
19.390	82	MALUKU UTARA	8202	KABUPATEN HALMAHERA TENGAH	820207	WEDA TENGAH	8202072004	KOBE	0,5630	TERTINGGAL
19.391	82	MALUKU UTARA	8202	KABUPATEN HALMAHERA TENGAH	820207	WEDA TENGAH	8202072005	WOEKOB	0,5232	TERTINGGAL
19.392	82	MALUKU UTARA	8202	KABUPATEN HALMAHERA TENGAH	820207	WEDA TENGAH	8202072007	KULO JAYA	0,5036	TERTINGGAL
19.393	82	MALUKU UTARA	8202	KABUPATEN HALMAHERA TENGAH	820208	PATANI BARAT	8202082001	BANEMO	0,5614	TERTINGGAL
19.394	82	MALUKU UTARA	8202	KABUPATEN HALMAHERA TENGAH	820208	PATANI BARAT	8202082002	BOBANE JAYA	0,5835	TERTINGGAL
19.395	82	MALUKU UTARA	8202	KABUPATEN HALMAHERA TENGAH	820208	PATANI BARAT	8202082003	BOBANE INDAH	0,5405	TERTINGGAL
19.396	82	MALUKU UTARA	8202	KABUPATEN HALMAHERA TENGAH	820208	PATANI BARAT	8202082004	MAREALA	0,5725	TERTINGGAL
19.397	82	MALUKU UTARA	8202	KABUPATEN HALMAHERA TENGAH	820208	PATANI BARAT	8202082005	SIBENPOPE	0,4789	SANGAT TERTINGGAL
19.398	82	MALUKU UTARA	8202	KABUPATEN HALMAHERA TENGAH	820209	WEDA TIMUR	8202092001	DOTTE	0,5656	TERTINGGAL
19.399	82	MALUKU UTARA	8202	KABUPATEN HALMAHERA TENGAH	820209	WEDA TIMUR	8202092003	KOTALO	0,5652	TERTINGGAL
19.400	82	MALUKU UTARA	8202	KABUPATEN HALMAHERA TENGAH	820209	WEDA TIMUR	8202092004	YEKE	0,5290	TERTINGGAL
19.401	82	MALUKU UTARA	8202	KABUPATEN HALMAHERA TENGAH	820210	PATANI TIMUR	8202102001	SAKAM	0,4508	SANGAT TERTINGGAL
19.402	82	MALUKU UTARA	8202	KABUPATEN HALMAHERA TENGAH	820210	PATANI TIMUR	8202102002	NURSIFA	0,4587	SANGAT TERTINGGAL
19.403	82	MALUKU UTARA	8202	KABUPATEN HALMAHERA TENGAH	820210	PATANI TIMUR	8202102004	PENITI	0,5497	TERTINGGAL
19.404	82	MALUKU UTARA	8202	KABUPATEN HALMAHERA TENGAH	820210	PATANI TIMUR	8202102005	MASURE	0,5573	TERTINGGAL
19.405	82	MALUKU UTARA	8202	KABUPATEN HALMAHERA TENGAH	820210	PATANI TIMUR	8202102006	PALO	0,5633	TERTINGGAL
19.406	82	MALUKU UTARA	8203	KABUPATEN HALMAHERA UTARA	820304	GALELA	8203042003	MAMUYA	0,5495	TERTINGGAL
19.407	82	MALUKU UTARA	8203	KABUPATEN HALMAHERA UTARA	820304	GALELA	8203042016	TOWEKA	0,5921	TERTINGGAL
19.408	82	MALUKU UTARA	8203	KABUPATEN HALMAHERA UTARA	820304	GALELA	8203042024	SIMAU	0,5248	TERTINGGAL
19.409	82	MALUKU UTARA	8203	KABUPATEN HALMAHERA UTARA	820304	GALELA	8203042031	BARATAKU	0,5849	TERTINGGAL
19.410	82	MALUKU UTARA	8203	KABUPATEN HALMAHERA UTARA	820307	KAO	8203072009	WARINGIN LELEWI	0,5767	TERTINGGAL
19.411	82	MALUKU UTARA	8203	KABUPATEN HALMAHERA UTARA	820307	KAO	8203072010	SOA SANGAJI DIM-DIM	0,5322	TERTINGGAL
19.412	82	MALUKU UTARA	8203	KABUPATEN HALMAHERA UTARA	820307	KAO	8203072012	POPON	0,5322	TERTINGGAL
19.413	82	MALUKU UTARA	8203	KABUPATEN HALMAHERA UTARA	820307	KAO	8203072038	KUKUMUTUK	0,4113	SANGAT TERTINGGAL
19.414	82	MALUKU UTARA	8203	KABUPATEN HALMAHERA UTARA	820307	KAO	8203072039	WARINGIN LAMO	0,5946	TERTINGGAL
19.415	82	MALUKU UTARA	8203	KABUPATEN HALMAHERA UTARA	820307	KAO	8203072051	KUSU LOFRA	0,4208	SANGAT TERTINGGAL

NO	KODE PROVINSI	NAMA PROVINSI	KODE KABUPATEN	NAMA KABUPATEN	KODE KECAMATAN	NAMA KECAMATAN	KODE DESA	NAMA DESA	IDM	STATUS IDM
19.416	82	MALUKU UTARA	8203	KABUPATEN HALMAHERA UTARA	820307	KAO	8203072052	SUMBER AGUNG	0,5897	TERTINGGAL
19.417	82	MALUKU UTARA	8203	KABUPATEN HALMAHERA UTARA	820308	MALIFUT	8203082001	NGOFA KIAHA	0,5894	TERTINGGAL
19.418	82	MALUKU UTARA	8203	KABUPATEN HALMAHERA UTARA	820308	MALIFUT	8203082003	SAMSUMA	0,5489	TERTINGGAL
19.419	82	MALUKU UTARA	8203	KABUPATEN HALMAHERA UTARA	820308	MALIFUT	8203082004	TAHANE	0,5825	TERTINGGAL
19.420	82	MALUKU UTARA	8203	KABUPATEN HALMAHERA UTARA	820308	MALIFUT	8203082005	MATSA	0,5578	TERTINGGAL
19.421	82	MALUKU UTARA	8203	KABUPATEN HALMAHERA UTARA	820308	MALIFUT	8203082007	BOBAWA	0,5654	TERTINGGAL
19.422	82	MALUKU UTARA	8203	KABUPATEN HALMAHERA UTARA	820308	MALIFUT	8203082008	TALAPAO	0,5279	TERTINGGAL
19.423	82	MALUKU UTARA	8203	KABUPATEN HALMAHERA UTARA	820308	MALIFUT	8203082009	TAFASOHO	0,5673	TERTINGGAL
19.424	82	MALUKU UTARA	8203	KABUPATEN HALMAHERA UTARA	820308	MALIFUT	8203082010	SABALEH	0,5619	TERTINGGAL
19.425	82	MALUKU UTARA	8203	KABUPATEN HALMAHERA UTARA	820308	MALIFUT	8203082011	TAGONO	0,5508	TERTINGGAL
19.426	82	MALUKU UTARA	8203	KABUPATEN HALMAHERA UTARA	820308	MALIFUT	8203082013	NGOFA BOBAWA	0,5710	TERTINGGAL
19.427	82	MALUKU UTARA	8203	KABUPATEN HALMAHERA UTARA	820308	MALIFUT	8203082015	MAILOA	0,5956	TERTINGGAL
19.428	82	MALUKU UTARA	8203	KABUPATEN HALMAHERA UTARA	820308	MALIFUT	8203082016	PELERI	0,5692	TERTINGGAL
19.429	82	MALUKU UTARA	8203	KABUPATEN HALMAHERA UTARA	820308	MALIFUT	8203082019	BUKIT TINGGI	0,4578	SANGAT TERTINGGAL
19.430	82	MALUKU UTARA	8203	KABUPATEN HALMAHERA UTARA	820308	MALIFUT	8203082022	TERPADU	0,5263	TERTINGGAL
19.431	82	MALUKU UTARA	8203	KABUPATEN HALMAHERA UTARA	820308	MALIFUT	8203082023	TABOBO	0,5800	TERTINGGAL
19.432	82	MALUKU UTARA	8203	KABUPATEN HALMAHERA UTARA	820308	MALIFUT	8203082024	BALISOSANG	0,5005	TERTINGGAL
19.433	82	MALUKU UTARA	8203	KABUPATEN HALMAHERA UTARA	820308	MALIFUT	8203082026	WANGEOTEK	0,5397	TERTINGGAL
19.434	82	MALUKU UTARA	8203	KABUPATEN HALMAHERA UTARA	820308	MALIFUT	8203082027	GAYOK	0,5490	TERTINGGAL
19.435	82	MALUKU UTARA	8203	KABUPATEN HALMAHERA UTARA	820309	LOLODA UTARA	8203092001	DORUME	0,5468	TERTINGGAL
19.436	82	MALUKU UTARA	8203	KABUPATEN HALMAHERA UTARA	820309	LOLODA UTARA	8203092002	APULE	0,5667	TERTINGGAL
19.437	82	MALUKU UTARA	8203	KABUPATEN HALMAHERA UTARA	820309	LOLODA UTARA	8203092003	ASIMIRO	0,5438	TERTINGGAL
19.438	82	MALUKU UTARA	8203	KABUPATEN HALMAHERA UTARA	820309	LOLODA UTARA	8203092004	DOITIA	0,5368	TERTINGGAL
19.439	82	MALUKU UTARA	8203	KABUPATEN HALMAHERA UTARA	820309	LOLODA UTARA	8203092005	NGAJAM	0,5895	TERTINGGAL
19.440	82	MALUKU UTARA	8203	KABUPATEN HALMAHERA UTARA	820309	LOLODA UTARA	8203092006	KAILUPA	0,5019	TERTINGGAL
19.441	82	MALUKU UTARA	8203	KABUPATEN HALMAHERA UTARA	820309	LOLODA UTARA	8203092007	GISIK	0,5182	TERTINGGAL
19.442	82	MALUKU UTARA	8203	KABUPATEN HALMAHERA UTARA	820309	LOLODA UTARA	8203092008	KAPA KAPA	0,5200	TERTINGGAL
19.443	82	MALUKU UTARA	8203	KABUPATEN HALMAHERA UTARA	820309	LOLODA UTARA	8203092009	PACAO	0,5295	TERTINGGAL
19.444	82	MALUKU UTARA	8203	KABUPATEN HALMAHERA UTARA	820309	LOLODA UTARA	8203092010	TATE	0,5184	TERTINGGAL
19.445	82	MALUKU UTARA	8203	KABUPATEN HALMAHERA UTARA	820309	LOLODA UTARA	8203092011	POSI- POSI	0,5127	TERTINGGAL
19.446	82	MALUKU UTARA	8203	KABUPATEN HALMAHERA UTARA	820309	LOLODA UTARA	8203092012	SUPU	0,5299	TERTINGGAL
19.447	82	MALUKU UTARA	8203	KABUPATEN HALMAHERA UTARA	820309	LOLODA UTARA	8203092022	IGO	0,5438	TERTINGGAL
19.448	82	MALUKU UTARA	8203	KABUPATEN HALMAHERA UTARA	820309	LOLODA UTARA	8203092023	GALAO	0,5127	TERTINGGAL
19.449	82	MALUKU UTARA	8203	KABUPATEN HALMAHERA UTARA	820309	LOLODA UTARA	8203092024	TERU-TERU	0,5438	TERTINGGAL
19.450	82	MALUKU UTARA	8203	KABUPATEN HALMAHERA UTARA	820309	LOLODA UTARA	8203092026	WORU MOI	0,5260	TERTINGGAL
19.451	82	MALUKU UTARA	8203	KABUPATEN HALMAHERA UTARA	820309	LOLODA UTARA	8203092027	PODOL	0,5438	TERTINGGAL
19.452	82	MALUKU UTARA	8203	KABUPATEN HALMAHERA UTARA	820309	LOLODA UTARA	8203092028	MOMOJUI	0,5571	TERTINGGAL
19.453	82	MALUKU UTARA	8203	KABUPATEN HALMAHERA UTARA	820310	TOBELO UTARA	8203102009	RUKO	0,5271	TERTINGGAL
19.454	82	MALUKU UTARA	8203	KABUPATEN HALMAHERA UTARA	820312	TOBELO TIMUR	8203122001	YARO	0,5132	TERTINGGAL
19.455	82	MALUKU UTARA	8203	KABUPATEN HALMAHERA UTARA	820312	TOBELO TIMUR	8203122002	MAWEA	0,5181	TERTINGGAL
19.456	82	MALUKU UTARA	8203	KABUPATEN HALMAHERA UTARA	820312	TOBELO TIMUR	8203122003	METI	0,4944	TERTINGGAL
19.457	82	MALUKU UTARA	8203	KABUPATEN HALMAHERA UTARA	820312	TOBELO TIMUR	8203122004	KATANA	0,5097	TERTINGGAL
19.458	82	MALUKU UTARA	8203	KABUPATEN HALMAHERA UTARA	820312	TOBELO TIMUR	8203122005	GONGA	0,5899	TERTINGGAL
19.459	82	MALUKU UTARA	8203	KABUPATEN HALMAHERA UTARA	820313	TOBELO BARAT	8203132002	SUKAMAJU	0,5732	TERTINGGAL
19.460	82	MALUKU UTARA	8203	KABUPATEN HALMAHERA UTARA	820313	TOBELO BARAT	8203132004	BIRINOA	0,5319	TERTINGGAL
19.461	82	MALUKU UTARA	8203	KABUPATEN HALMAHERA UTARA	820313	TOBELO BARAT	8203132005	WANGONGIRA	0,4982	TERTINGGAL
19.462	82	MALUKU UTARA	8203	KABUPATEN HALMAHERA UTARA	820314	GALELA BARAT	8203142004	GOTALAMO	0,5830	TERTINGGAL
19.463	82	MALUKU UTARA	8203	KABUPATEN HALMAHERA UTARA	820314	GALELA BARAT	8203142005	MAKETE	0,5795	TERTINGGAL
19.464	82	MALUKU UTARA	8203	KABUPATEN HALMAHERA UTARA	820315	GALELA UTARA	8203152007	JERE	0,5873	TERTINGGAL
19.465	82	MALUKU UTARA	8203	KABUPATEN HALMAHERA UTARA	820315	GALELA UTARA	8203152010	BERINGIN JAYA	0,4837	SANGAT TERTINGGAL
19.466	82	MALUKU UTARA	8203	KABUPATEN HALMAHERA UTARA	820319	LOLODA KEPULAUAN	8203192001	SALUBE	0,5282	TERTINGGAL
19.467	82	MALUKU UTARA	8203	KABUPATEN HALMAHERA UTARA	820319	LOLODA KEPULAUAN	8203192002	DAMA	0,5505	TERTINGGAL
19.468	82	MALUKU UTARA	8203	KABUPATEN HALMAHERA UTARA	820319	LOLODA KEPULAUAN	8203192003	DOWONGGILA	0,5216	TERTINGGAL
19.469	82	MALUKU UTARA	8203	KABUPATEN HALMAHERA UTARA	820319	LOLODA KEPULAUAN	8203192004	TUAKARA	0,5295	TERTINGGAL
19.470	82	MALUKU UTARA	8203	KABUPATEN HALMAHERA UTARA	820319	LOLODA KEPULAUAN	8203192005	JIKOLAMO	0,5143	TERTINGGAL



NO	KODE PROVINSI	NAMA PROVINSI	KODE KABUPATEN	NAMA KABUPATEN	KODE KECAMATAN	NAMA KECAMATAN	KODE DESA	NAMA DESA	IDM	STATUS IDM
19.471	82	MALUKU UTARA	8203	KABUPATEN HALMAHERA UTARA	820319	LOLODA KEPULAUAN	8203192006	DAGASULI	0,5108	TERTINGGAL
19.472	82	MALUKU UTARA	8203	KABUPATEN HALMAHERA UTARA	820319	LOLODA KEPULAUAN	8203192007	DEDETA	0,5054	TERTINGGAL
19.473	82	MALUKU UTARA	8203	KABUPATEN HALMAHERA UTARA	820319	LOLODA KEPULAUAN	8203192008	FITAKO	0,5016	TERTINGGAL
19.474	82	MALUKU UTARA	8203	KABUPATEN HALMAHERA UTARA	820319	LOLODA KEPULAUAN	8203192009	TOBO TOBO	0,5165	TERTINGGAL
19.475	82	MALUKU UTARA	8203	KABUPATEN HALMAHERA UTARA	820319	LOLODA KEPULAUAN	8203192010	CERA	0,4851	SANGAT TERTINGGAL
19.476	82	MALUKU UTARA	8203	KABUPATEN HALMAHERA UTARA	820320	KAU UTARA	8203202001	WATETO	0,4887	SANGAT TERTINGGAL
19.477	82	MALUKU UTARA	8203	KABUPATEN HALMAHERA UTARA	820320	KAU UTARA	8203202002	GULO	0,4759	SANGAT TERTINGGAL
19.478	82	MALUKU UTARA	8203	KABUPATEN HALMAHERA UTARA	820320	KAU UTARA	8203202003	TUNUO	0,5951	TERTINGGAL
19.479	82	MALUKU UTARA	8203	KABUPATEN HALMAHERA UTARA	820320	KAU UTARA	8203202008	BOBALE	0,5146	TERTINGGAL
19.480	82	MALUKU UTARA	8203	KABUPATEN HALMAHERA UTARA	820320	KAU UTARA	8203202010	BOULAMO	0,5035	TERTINGGAL
19.481	82	MALUKU UTARA	8203	KABUPATEN HALMAHERA UTARA	820320	KAU UTARA	8203202011	WARUDU	0,5203	TERTINGGAL
19.482	82	MALUKU UTARA	8203	KABUPATEN HALMAHERA UTARA	820320	KAU UTARA	8203202012	DOWONGIMAITI	0,5051	TERTINGGAL
19.483	82	MALUKU UTARA	8203	KABUPATEN HALMAHERA UTARA	820321	KAU BARAT	8203212001	GAGA APOK	0,5210	TERTINGGAL
19.484	82	MALUKU UTARA	8203	KABUPATEN HALMAHERA UTARA	820321	KAU BARAT	8203212002	NGOALI	0,5211	TERTINGGAL
19.485	82	MALUKU UTARA	8203	KABUPATEN HALMAHERA UTARA	820321	KAU BARAT	8203212003	MOMODA	0,5154	TERTINGGAL
19.486	82	MALUKU UTARA	8203	KABUPATEN HALMAHERA UTARA	820321	KAU BARAT	8203212004	TOLIWANG	0,5510	TERTINGGAL
19.487	82	MALUKU UTARA	8203	KABUPATEN HALMAHERA UTARA	820321	KAU BARAT	8203212005	TOLABIT	0,5901	TERTINGGAL
19.488	82	MALUKU UTARA	8203	KABUPATEN HALMAHERA UTARA	820321	KAU BARAT	8203212006	LELESENG	0,4871	SANGAT TERTINGGAL
19.489	82	MALUKU UTARA	8203	KABUPATEN HALMAHERA UTARA	820321	KAU BARAT	8203212007	SOA HUKUM	0,5579	TERTINGGAL
19.490	82	MALUKU UTARA	8203	KABUPATEN HALMAHERA UTARA	820321	KAU BARAT	8203212009	BAILENGIT	0,5222	TERTINGGAL
19.491	82	MALUKU UTARA	8203	KABUPATEN HALMAHERA UTARA	820321	KAU BARAT	8203212010	TUGUIS	0,5395	TERTINGGAL
19.492	82	MALUKU UTARA	8203	KABUPATEN HALMAHERA UTARA	820321	KAU BARAT	8203212011	PARSEBA	0,4851	SANGAT TERTINGGAL
19.493	82	MALUKU UTARA	8203	KABUPATEN HALMAHERA UTARA	820321	KAU BARAT	8203212012	PITAGO	0,5490	TERTINGGAL
19.494	82	MALUKU UTARA	8203	KABUPATEN HALMAHERA UTARA	820321	KAU BARAT	8203212013	KAI	0,5790	TERTINGGAL
19.495	82	MALUKU UTARA	8203	KABUPATEN HALMAHERA UTARA	820321	KAU BARAT	8203212014	TOBOULAMO	0,5221	TERTINGGAL
19.496	82	MALUKU UTARA	8203	KABUPATEN HALMAHERA UTARA	820321	KAU BARAT	8203212016	SANGAJI JAYA	0,5943	TERTINGGAL
19.497	82	MALUKU UTARA	8203	KABUPATEN HALMAHERA UTARA	820321	KAU BARAT	8203212017	TAKIMO	0,5130	TERTINGGAL
19.498	82	MALUKU UTARA	8203	KABUPATEN HALMAHERA UTARA	820321	KAU BARAT	8203212018	TORAWAT	0,5114	TERTINGGAL
19.499	82	MALUKU UTARA	8203	KABUPATEN HALMAHERA UTARA	820321	KAU BARAT	8203212019	WONOSARI	0,5670	TERTINGGAL
19.500	82	MALUKU UTARA	8203	KABUPATEN HALMAHERA UTARA	820322	KAU TELUK	8203222001	TIOWOR	0,3389	SANGAT TERTINGGAL
19.501	82	MALUKU UTARA	8203	KABUPATEN HALMAHERA UTARA	820322	KAU TELUK	8203222003	TOBANOMA	0,5503	TERTINGGAL
19.502	82	MALUKU UTARA	8203	KABUPATEN HALMAHERA UTARA	820322	KAU TELUK	8203222004	BARUMADEHE	0,5863	TERTINGGAL
19.503	82	MALUKU UTARA	8203	KABUPATEN HALMAHERA UTARA	820322	KAU TELUK	8203222005	KUNTUM MEKAR	0,5926	TERTINGGAL
19.504	82	MALUKU UTARA	8203	KABUPATEN HALMAHERA UTARA	820322	KAU TELUK	8203222006	PASIR PUTIH	0,5411	TERTINGGAL
19.505	82	MALUKU UTARA	8203	KABUPATEN HALMAHERA UTARA	820322	KAU TELUK	8203222007	BOBANEIGO	0,5943	TERTINGGAL
19.506	82	MALUKU UTARA	8203	KABUPATEN HALMAHERA UTARA	820322	KAU TELUK	8203222008	TETEWANG	0,5856	TERTINGGAL
19.507	82	MALUKU UTARA	8203	KABUPATEN HALMAHERA UTARA	820322	KAU TELUK	8203222009	AKELAMO KAO	0,5886	TERTINGGAL
19.508	82	MALUKU UTARA	8203	KABUPATEN HALMAHERA UTARA	820322	KAU TELUK	8203222010	GAMSUNGI	0,5487	TERTINGGAL
19.509	82	MALUKU UTARA	8203	KABUPATEN HALMAHERA UTARA	820322	KAU TELUK	8203222011	DUM-DUM	0,5262	TERTINGGAL
19.510	82	MALUKU UTARA	8204	KABUPATEN HALMAHERA SELATAN	820401	PULAU MAKIAN	8204012001	RABUTDAIYO	0,5764	TERTINGGAL
19.511	82	MALUKU UTARA	8204	KABUPATEN HALMAHERA SELATAN	820401	PULAU MAKIAN	8204012002	WAYKION	0,5465	TERTINGGAL
19.512	82	MALUKU UTARA	8204	KABUPATEN HALMAHERA SELATAN	820401	PULAU MAKIAN	8204012003	GORUP	0,5560	TERTINGGAL
19.513	82	MALUKU UTARA	8204	KABUPATEN HALMAHERA SELATAN	820401	PULAU MAKIAN	8204012004	WALO	0,5205	TERTINGGAL
19.514	82	MALUKU UTARA	8204	KABUPATEN HALMAHERA SELATAN	820401	PULAU MAKIAN	8204012005	DALAM	0,5484	TERTINGGAL
19.515	82	MALUKU UTARA	8204	KABUPATEN HALMAHERA SELATAN	820401	PULAU MAKIAN	8204012006	GITANG	0,5541	TERTINGGAL
19.516	82	MALUKU UTARA	8204	KABUPATEN HALMAHERA SELATAN	820401	PULAU MAKIAN	8204012007	KYOWOR	0,5388	TERTINGGAL
19.517	82	MALUKU UTARA	8204	KABUPATEN HALMAHERA SELATAN	820401	PULAU MAKIAN	8204012008	MATENTENGIN	0,5599	TERTINGGAL
19.518	82	MALUKU UTARA	8204	KABUPATEN HALMAHERA SELATAN	820401	PULAU MAKIAN	8204012010	SUMA	0,5764	TERTINGGAL
19.519	82	MALUKU UTARA	8204	KABUPATEN HALMAHERA SELATAN	820401	PULAU MAKIAN	8204012011	PLIOLI	0,5878	TERTINGGAL
19.520	82	MALUKU UTARA	8204	KABUPATEN HALMAHERA SELATAN	820401	PULAU MAKIAN	8204012012	DAURI	0,5802	TERTINGGAL
19.521	82	MALUKU UTARA	8204	KABUPATEN HALMAHERA SELATAN	820401	PULAU MAKIAN	8204012013	GURUA	0,5821	TERTINGGAL
19.522	82	MALUKU UTARA	8204	KABUPATEN HALMAHERA SELATAN	820401	PULAU MAKIAN	8204012014	WAILOA	0,5675	TERTINGGAL
19.523	82	MALUKU UTARA	8204	KABUPATEN HALMAHERA SELATAN	820401	PULAU MAKIAN	8204012022	WAGITANG	0,5762	TERTINGGAL
19.524	82	MALUKU UTARA	8204	KABUPATEN HALMAHERA SELATAN	820402	KAYOA	8204022004	SIKO	0,5143	TERTINGGAL
19.525	82	MALUKU UTARA	8204	KABUPATEN HALMAHERA SELATAN	820402	KAYOA	8204022005	GAFI	0,5197	TERTINGGAL

NO	KODE PROVINSI	NAMA PROVINSI	KODE KABUPATEN	NAMA KABUPATEN	KODE KECAMATAN	NAMA KECAMATAN	KODE DESA	NAMA DESA	IDM	STATUS IDM
19.526	82	MALUKU UTARA	8204	KABUPATEN HALMAHERA SELATAN	820402	KAYOA	8204022006	LAIGOMA	0,5067	TERTINGGAL
19.527	82	MALUKU UTARA	8204	KABUPATEN HALMAHERA SELATAN	820402	KAYOA	8204022016	LIGUA	0,5199	TERTINGGAL
19.528	82	MALUKU UTARA	8204	KABUPATEN HALMAHERA SELATAN	820402	KAYOA	8204022017	KIDA	0,4962	TERTINGGAL
19.529	82	MALUKU UTARA	8204	KABUPATEN HALMAHERA SELATAN	820402	KAYOA	8204022019	TALIMAU	0,5026	TERTINGGAL
19.530	82	MALUKU UTARA	8204	KABUPATEN HALMAHERA SELATAN	820402	KAYOA	8204022020	GUNANGE	0,5395	TERTINGGAL
19.531	82	MALUKU UTARA	8204	KABUPATEN HALMAHERA SELATAN	820402	KAYOA	8204022024	KARAMAT	0,5543	TERTINGGAL
19.532	82	MALUKU UTARA	8204	KABUPATEN HALMAHERA SELATAN	820402	KAYOA	8204022029	TAWABI	0,5543	TERTINGGAL
19.533	82	MALUKU UTARA	8204	KABUPATEN HALMAHERA SELATAN	820402	KAYOA	8204022030	DOROLAMO	0,5248	TERTINGGAL
19.534	82	MALUKU UTARA	8204	KABUPATEN HALMAHERA SELATAN	820403	GANE TIMUR	8204032001	MAFFA	0,5183	TERTINGGAL
19.535	82	MALUKU UTARA	8204	KABUPATEN HALMAHERA SELATAN	820403	GANE TIMUR	8204032003	TOBARU	0,5183	TERTINGGAL
19.536	82	MALUKU UTARA	8204	KABUPATEN HALMAHERA SELATAN	820403	GANE TIMUR	8204032004	FOYA TOBARU	0,5519	TERTINGGAL
19.537	82	MALUKU UTARA	8204	KABUPATEN HALMAHERA SELATAN	820403	GANE TIMUR	8204032005	LALUBI	0,5890	TERTINGGAL
19.538	82	MALUKU UTARA	8204	KABUPATEN HALMAHERA SELATAN	820403	GANE TIMUR	8204032006	AKELAMO	0,5348	TERTINGGAL
19.539	82	MALUKU UTARA	8204	KABUPATEN HALMAHERA SELATAN	820403	GANE TIMUR	8204032007	BATONAM	0,4543	SANGAT TERTINGGAL
19.540	82	MALUKU UTARA	8204	KABUPATEN HALMAHERA SELATAN	820403	GANE TIMUR	8204032008	WOSI	0,4973	TERTINGGAL
19.541	82	MALUKU UTARA	8204	KABUPATEN HALMAHERA SELATAN	820403	GANE TIMUR	8204032014	SUMBER MAKMUR	0,5181	TERTINGGAL
19.542	82	MALUKU UTARA	8204	KABUPATEN HALMAHERA SELATAN	820403	GANE TIMUR	8204032020	KOTALOW	0,5449	TERTINGGAL
19.543	82	MALUKU UTARA	8204	KABUPATEN HALMAHERA SELATAN	820403	GANE TIMUR	8204032025	TANJUNG JERE	0,4973	TERTINGGAL
19.544	82	MALUKU UTARA	8204	KABUPATEN HALMAHERA SELATAN	820404	GANE BARAT	8204042016	DORO	0,5879	TERTINGGAL
19.545	82	MALUKU UTARA	8204	KABUPATEN HALMAHERA SELATAN	820404	GANE BARAT	8204042018	CANGO	0,5844	TERTINGGAL
19.546	82	MALUKU UTARA	8204	KABUPATEN HALMAHERA SELATAN	820404	GANE BARAT	8204042020	BALITATA	0,5065	TERTINGGAL
19.547	82	MALUKU UTARA	8204	KABUPATEN HALMAHERA SELATAN	820404	GANE BARAT	8204042022	PAPACEDA	0,5114	TERTINGGAL
19.548	82	MALUKU UTARA	8204	KABUPATEN HALMAHERA SELATAN	820404	GANE BARAT	8204042023	LEMO LEMO	0,5986	TERTINGGAL
19.549	82	MALUKU UTARA	8204	KABUPATEN HALMAHERA SELATAN	820404	GANE BARAT	8204042036	TABAMASA	0,5303	TERTINGGAL
19.550	82	MALUKU UTARA	8204	KABUPATEN HALMAHERA SELATAN	820405	OBI SELATAN	8204052001	WAYALOAR	0,5300	TERTINGGAL
19.551	82	MALUKU UTARA	8204	KABUPATEN HALMAHERA SELATAN	820405	OBI SELATAN	8204052002	FLUK	0,5216	TERTINGGAL
19.552	82	MALUKU UTARA	8204	KABUPATEN HALMAHERA SELATAN	820405	OBI SELATAN	8204052003	BOBO	0,5538	TERTINGGAL
19.553	82	MALUKU UTARA	8204	KABUPATEN HALMAHERA SELATAN	820405	OBI SELATAN	8204052004	MANO	0,5876	TERTINGGAL
19.554	82	MALUKU UTARA	8204	KABUPATEN HALMAHERA SELATAN	820405	OBI SELATAN	8204052005	LOLEO	0,5237	TERTINGGAL
19.555	82	MALUKU UTARA	8204	KABUPATEN HALMAHERA SELATAN	820405	OBI SELATAN	8204052007	SOLIGI	0,4640	SANGAT TERTINGGAL
19.556	82	MALUKU UTARA	8204	KABUPATEN HALMAHERA SELATAN	820405	OBI SELATAN	8204052008	GAMBARU	0,4849	SANGAT TERTINGGAL
19.557	82	MALUKU UTARA	8204	KABUPATEN HALMAHERA SELATAN	820405	OBI SELATAN	8204052009	OCIMALOLEO	0,5259	TERTINGGAL
19.558	82	MALUKU UTARA	8204	KABUPATEN HALMAHERA SELATAN	820406	OBI	8204062014	AIR MANGGA INDAH	0,5486	TERTINGGAL
19.559	82	MALUKU UTARA	8204	KABUPATEN HALMAHERA SELATAN	820406	OBI	8204062021	KAWASI	0,5914	TERTINGGAL
19.560	82	MALUKU UTARA	8204	KABUPATEN HALMAHERA SELATAN	820407	BACAN TIMUR	8204072013	BORI	0,5638	TERTINGGAL
19.561	82	MALUKU UTARA	8204	KABUPATEN HALMAHERA SELATAN	820407	BACAN TIMUR	8204072014	NYONYIFI	0,5854	TERTINGGAL
19.562	82	MALUKU UTARA	8204	KABUPATEN HALMAHERA SELATAN	820407	BACAN TIMUR	8204072015	SABATANG	0,4929	TERTINGGAL
19.563	82	MALUKU UTARA	8204	KABUPATEN HALMAHERA SELATAN	820407	BACAN TIMUR	8204072017	SALI KECIL	0,4232	SANGAT TERTINGGAL
19.564	82	MALUKU UTARA	8204	KABUPATEN HALMAHERA SELATAN	820407	BACAN TIMUR	8204072018	TIMLONGA	0,5122	TERTINGGAL
19.565	82	MALUKU UTARA	8204	KABUPATEN HALMAHERA SELATAN	820407	BACAN TIMUR	8204072021	SAYOANG	0,5733	TERTINGGAL
19.566	82	MALUKU UTARA	8204	KABUPATEN HALMAHERA SELATAN	820407	BACAN TIMUR	8204072022	WAYAMIGA	0,5952	TERTINGGAL
19.567	82	MALUKU UTARA	8204	KABUPATEN HALMAHERA SELATAN	820407	BACAN TIMUR	8204072023	KAIREU	0,5612	TERTINGGAL
19.568	82	MALUKU UTARA	8204	KABUPATEN HALMAHERA SELATAN	820408	BACAN	8204082026	SUMAE	0,5189	TERTINGGAL
19.569	82	MALUKU UTARA	8204	KABUPATEN HALMAHERA SELATAN	820408	BACAN	8204082027	KAPUTUSAN	0,5424	TERTINGGAL
19.570	82	MALUKU UTARA	8204	KABUPATEN HALMAHERA SELATAN	820408	BACAN	8204082036	SUMA TINGGI	0,4976	TERTINGGAL
19.571	82	MALUKU UTARA	8204	KABUPATEN HALMAHERA SELATAN	820409	BACAN BARAT	8204092001	INDARI	0,5168	TERTINGGAL
19.572	82	MALUKU UTARA	8204	KABUPATEN HALMAHERA SELATAN	820409	BACAN BARAT	8204092014	TAWABI	0,5088	TERTINGGAL
19.573	82	MALUKU UTARA	8204	KABUPATEN HALMAHERA SELATAN	820409	BACAN BARAT	8204092015	WIRING	0,5367	TERTINGGAL
19.574	82	MALUKU UTARA	8204	KABUPATEN HALMAHERA SELATAN	820409	BACAN BARAT	8204092016	NONDANG	0,4697	SANGAT TERTINGGAL
19.575	82	MALUKU UTARA	8204	KABUPATEN HALMAHERA SELATAN	820409	BACAN BARAT	8204092017	KUSUBIBI	0,4973	TERTINGGAL
19.576	82	MALUKU UTARA	8204	KABUPATEN HALMAHERA SELATAN	820409	BACAN BARAT	8204092018	NANG	0,4884	SANGAT TERTINGGAL
19.577	82	MALUKU UTARA	8204	KABUPATEN HALMAHERA SELATAN	820409	BACAN BARAT	8204092030	KOKOTU	0,4493	SANGAT TERTINGGAL
19.578	82	MALUKU UTARA	8204	KABUPATEN HALMAHERA SELATAN	820410	MAKIAN BARAT	8204102001	MALAPAT	0,5522	TERTINGGAL
19.579	82	MALUKU UTARA	8204	KABUPATEN HALMAHERA SELATAN	820410	MAKIAN BARAT	8204102002	BOBAWAE	0,5341	TERTINGGAL
19.580	82	MALUKU UTARA	8204	KABUPATEN HALMAHERA SELATAN	820410	MAKIAN BARAT	8204102003	OMBAWA	0,5816	TERTINGGAL



NO	KODE PROVINSI	NAMA PROVINSI	KODE KABUPATEN	NAMA KABUPATEN	KODE KECAMATAN	NAMA KECAMATAN	KODE DESA	NAMA DESA	IDM	STATUS IDM
19.581	82	MALUKU UTARA	8204	KABUPATEN HALMAHERA SELATAN	820410	MAKIAN BARAT	8204102004	TEGONO	0,5367	TERTINGGAL
19.582	82	MALUKU UTARA	8204	KABUPATEN HALMAHERA SELATAN	820410	MAKIAN BARAT	8204102005	MATEKETEN	0,5878	TERTINGGAL
19.583	82	MALUKU UTARA	8204	KABUPATEN HALMAHERA SELATAN	820410	MAKIAN BARAT	8204102006	TALAPAON	0,5987	TERTINGGAL
19.584	82	MALUKU UTARA	8204	KABUPATEN HALMAHERA SELATAN	820410	MAKIAN BARAT	8204102007	SEBELEI	0,4589	SANGAT TERTINGGAL
19.585	82	MALUKU UTARA	8204	KABUPATEN HALMAHERA SELATAN	820411	KAYOA BARAT	8204112001	BOKIMIAKE	0,5249	TERTINGGAL
19.586	82	MALUKU UTARA	8204	KABUPATEN HALMAHERA SELATAN	820411	KAYOA BARAT	8204112002	HATEJAWA	0,4881	SANGAT TERTINGGAL
19.587	82	MALUKU UTARA	8204	KABUPATEN HALMAHERA SELATAN	820411	KAYOA BARAT	8204112004	FOFAO	0,5252	TERTINGGAL
19.588	82	MALUKU UTARA	8204	KABUPATEN HALMAHERA SELATAN	820412	KAYOA SELATAN	8204122001	NGUTE-NGUTE	0,5519	TERTINGGAL
19.589	82	MALUKU UTARA	8204	KABUPATEN HALMAHERA SELATAN	820412	KAYOA SELATAN	8204122004	SAGAWELE	0,5605	TERTINGGAL
19.590	82	MALUKU UTARA	8204	KABUPATEN HALMAHERA SELATAN	820412	KAYOA SELATAN	8204122005	ORIMAKURUNGA	0,5390	TERTINGGAL
19.591	82	MALUKU UTARA	8204	KABUPATEN HALMAHERA SELATAN	820412	KAYOA SELATAN	8204122006	PASIR PUTIH	0,5459	TERTINGGAL
19.592	82	MALUKU UTARA	8204	KABUPATEN HALMAHERA SELATAN	820413	KAYOA UTARA	8204132001	MODAYAMA	0,5802	TERTINGGAL
19.593	82	MALUKU UTARA	8204	KABUPATEN HALMAHERA SELATAN	820413	KAYOA UTARA	8204132002	LAROMABATI	0,5984	TERTINGGAL
19.594	82	MALUKU UTARA	8204	KABUPATEN HALMAHERA SELATAN	820413	KAYOA UTARA	8204132003	GAYAP	0,5541	TERTINGGAL
19.595	82	MALUKU UTARA	8204	KABUPATEN HALMAHERA SELATAN	820413	KAYOA UTARA	8204132004	AKE JAILOLO	0,5338	TERTINGGAL
19.596	82	MALUKU UTARA	8204	KABUPATEN HALMAHERA SELATAN	820413	KAYOA UTARA	8204132005	WAYASIPANG	0,5875	TERTINGGAL
19.597	82	MALUKU UTARA	8204	KABUPATEN HALMAHERA SELATAN	820413	KAYOA UTARA	8204132006	NGOKOMALAKO	0,5652	TERTINGGAL
19.598	82	MALUKU UTARA	8204	KABUPATEN HALMAHERA SELATAN	820414	BACAN BARAT UTARA	8204142001	SIDOPO	0,5171	TERTINGGAL
19.599	82	MALUKU UTARA	8204	KABUPATEN HALMAHERA SELATAN	820414	BACAN BARAT UTARA	8204142002	LOLAROGURUA	0,4686	SANGAT TERTINGGAL
19.600	82	MALUKU UTARA	8204	KABUPATEN HALMAHERA SELATAN	820414	BACAN BARAT UTARA	8204142003	NUSA BABULLAH	0,5184	TERTINGGAL
19.601	82	MALUKU UTARA	8204	KABUPATEN HALMAHERA SELATAN	820414	BACAN BARAT UTARA	8204142004	JOJAME	0,4999	TERTINGGAL
19.602	82	MALUKU UTARA	8204	KABUPATEN HALMAHERA SELATAN	820414	BACAN BARAT UTARA	8204142005	YABA	0,5956	TERTINGGAL
19.603	82	MALUKU UTARA	8204	KABUPATEN HALMAHERA SELATAN	820414	BACAN BARAT UTARA	8204142006	GETI LAMA	0,4984	TERTINGGAL
19.604	82	MALUKU UTARA	8204	KABUPATEN HALMAHERA SELATAN	820414	BACAN BARAT UTARA	8204142007	GETI BARU	0,4800	SANGAT TERTINGGAL
19.605	82	MALUKU UTARA	8204	KABUPATEN HALMAHERA SELATAN	820414	BACAN BARAT UTARA	8204142008	GILALANG	0,5454	TERTINGGAL
19.606	82	MALUKU UTARA	8204	KABUPATEN HALMAHERA SELATAN	820415	KASIRUTA BARAT	8204152001	SIDANGA	0,4959	TERTINGGAL
19.607	82	MALUKU UTARA	8204	KABUPATEN HALMAHERA SELATAN	820415	KASIRUTA BARAT	8204152002	LATA LATA	0,5875	TERTINGGAL
19.608	82	MALUKU UTARA	8204	KABUPATEN HALMAHERA SELATAN	820415	KASIRUTA BARAT	8204152003	SENGGA BARU	0,5035	TERTINGGAL
19.609	82	MALUKU UTARA	8204	KABUPATEN HALMAHERA SELATAN	820415	KASIRUTA BARAT	8204152004	ARUMAMANG	0,5037	TERTINGGAL
19.610	82	MALUKU UTARA	8204	KABUPATEN HALMAHERA SELATAN	820415	KASIRUTA BARAT	8204152005	PALAMEA	0,5800	TERTINGGAL
19.611	82	MALUKU UTARA	8204	KABUPATEN HALMAHERA SELATAN	820415	KASIRUTA BARAT	8204152006	DOKO	0,4968	TERTINGGAL
19.612	82	MALUKU UTARA	8204	KABUPATEN HALMAHERA SELATAN	820415	KASIRUTA BARAT	8204152007	BISORI	0,3018	SANGAT TERTINGGAL
19.613	82	MALUKU UTARA	8204	KABUPATEN HALMAHERA SELATAN	820415	KASIRUTA BARAT	8204152008	MARIKAPAL	0,4865	SANGAT TERTINGGAL
19.614	82	MALUKU UTARA	8204	KABUPATEN HALMAHERA SELATAN	820415	KASIRUTA BARAT	8204152009	KUKUPANG	0,5449	TERTINGGAL
19.615	82	MALUKU UTARA	8204	KABUPATEN HALMAHERA SELATAN	820415	KASIRUTA BARAT	8204152010	IMBU IMBU	0,5743	TERTINGGAL
19.616	82	MALUKU UTARA	8204	KABUPATEN HALMAHERA SELATAN	820416	KASIRUTA TIMUR	8204162001	LOLEO JAYA	0,5319	TERTINGGAL
19.617	82	MALUKU UTARA	8204	KABUPATEN HALMAHERA SELATAN	820416	KASIRUTA TIMUR	8204162002	TAWA	0,5238	TERTINGGAL
19.618	82	MALUKU UTARA	8204	KABUPATEN HALMAHERA SELATAN	820416	KASIRUTA TIMUR	8204162003	MARITUSO	0,5148	TERTINGGAL
19.619	82	MALUKU UTARA	8204	KABUPATEN HALMAHERA SELATAN	820416	KASIRUTA TIMUR	8204162004	KOU BALABALA	0,5130	TERTINGGAL
19.620	82	MALUKU UTARA	8204	KABUPATEN HALMAHERA SELATAN	820416	KASIRUTA TIMUR	8204162005	LOLEO MEKAR	0,4286	SANGAT TERTINGGAL
19.621	82	MALUKU UTARA	8204	KABUPATEN HALMAHERA SELATAN	820416	KASIRUTA TIMUR	8204162006	TUTUHU	0,4811	SANGAT TERTINGGAL
19.622	82	MALUKU UTARA	8204	KABUPATEN HALMAHERA SELATAN	820416	KASIRUTA TIMUR	8204162007	JERET	0,4879	SANGAT TERTINGGAL
19.623	82	MALUKU UTARA	8204	KABUPATEN HALMAHERA SELATAN	820416	KASIRUTA TIMUR	8204162008	KASIRUTA DALAM	0,5143	TERTINGGAL
19.624	82	MALUKU UTARA	8204	KABUPATEN HALMAHERA SELATAN	820417	BACAN SELATAN	8204172003	KUPAL	0,5949	TERTINGGAL
19.625	82	MALUKU UTARA	8204	KABUPATEN HALMAHERA SELATAN	820418	KEPULAUAN BOTANGLOMANG	8204182001	SAWANGAKAR	0,5481	TERTINGGAL
19.626	82	MALUKU UTARA	8204	KABUPATEN HALMAHERA SELATAN	820418	KEPULAUAN BOTANGLOMANG	8204182002	BAJO	0,5706	TERTINGGAL
19.627	82	MALUKU UTARA	8204	KABUPATEN HALMAHERA SELATAN	820418	KEPULAUAN BOTANGLOMANG	8204182003	TANJUNG OBIT	0,5452	TERTINGGAL
19.628	82	MALUKU UTARA	8204	KABUPATEN HALMAHERA SELATAN	820418	KEPULAUAN BOTANGLOMANG	8204182004	PRAPAKANDA	0,5462	TERTINGGAL
19.629	82	MALUKU UTARA	8204	KABUPATEN HALMAHERA SELATAN	820418	KEPULAUAN BOTANGLOMANG	8204182005	TOIN	0,5627	TERTINGGAL
19.630	82	MALUKU UTARA	8204	KABUPATEN HALMAHERA SELATAN	820418	KEPULAUAN BOTANGLOMANG	8204182006	KAMPUNG BARU	0,5437	TERTINGGAL
19.631	82	MALUKU UTARA	8204	KABUPATEN HALMAHERA SELATAN	820418	KEPULAUAN BOTANGLOMANG	8204182007	BATUTAGA	0,5667	TERTINGGAL
19.632	82	MALUKU UTARA	8204	KABUPATEN HALMAHERA SELATAN	820418	KEPULAUAN BOTANGLOMANG	8204182008	PAISUMBAOS	0,5802	TERTINGGAL
19.633	82	MALUKU UTARA	8204	KABUPATEN HALMAHERA SELATAN	820419	MANDIOLI SELATAN	8204192001	LELE	0,5959	TERTINGGAL
19.634	82	MALUKU UTARA	8204	KABUPATEN HALMAHERA SELATAN	820419	MANDIOLI SELATAN	8204192002	BAHU	0,5675	TERTINGGAL
19.635	82	MALUKU UTARA	8204	KABUPATEN HALMAHERA SELATAN	820419	MANDIOLI SELATAN	8204192004	GALALA	0,5979	TERTINGGAL



NO	KODE PROVINSI	NAMA PROVINSI	KODE KABUPATEN	NAMA KABUPATEN	KODE KECAMATAN	NAMA KECAMATAN	KODE DESA	NAMA DESA	IDM	STATUS IDM
19.636	82	MALUKU UTARA	8204	KABUPATEN HALMAHERA SELATAN	820419	MANDIOLI SELATAN	8204192005	TABALEMA	0,5484	TERTINGGAL
19.637	82	MALUKU UTARA	8204	KABUPATEN HALMAHERA SELATAN	820419	MANDIOLI SELATAN	8204192006	YOYOK	0,5468	TERTINGGAL
19.638	82	MALUKU UTARA	8204	KABUPATEN HALMAHERA SELATAN	820420	MANDIOLI UTARA	8204202001	PELITA	0,5705	TERTINGGAL
19.639	82	MALUKU UTARA	8204	KABUPATEN HALMAHERA SELATAN	820420	MANDIOLI UTARA	8204202002	INDONG	0,5433	TERTINGGAL
19.640	82	MALUKU UTARA	8204	KABUPATEN HALMAHERA SELATAN	820420	MANDIOLI UTARA	8204202003	WAYA	0,5678	TERTINGGAL
19.641	82	MALUKU UTARA	8204	KABUPATEN HALMAHERA SELATAN	820420	MANDIOLI UTARA	8204202004	LELEONGUSU	0,4970	TERTINGGAL
19.642	82	MALUKU UTARA	8204	KABUPATEN HALMAHERA SELATAN	820420	MANDIOLI UTARA	8204202005	AKEDABO	0,5376	TERTINGGAL
19.643	82	MALUKU UTARA	8204	KABUPATEN HALMAHERA SELATAN	820420	MANDIOLI UTARA	8204202006	BOBO	0,5259	TERTINGGAL
19.644	82	MALUKU UTARA	8204	KABUPATEN HALMAHERA SELATAN	820421	BACAN TIMUR SELATAN	8204212001	WAYAUA	0,5948	TERTINGGAL
19.645	82	MALUKU UTARA	8204	KABUPATEN HALMAHERA SELATAN	820421	BACAN TIMUR SELATAN	8204212002	SILANG	0,5814	TERTINGGAL
19.646	82	MALUKU UTARA	8204	KABUPATEN HALMAHERA SELATAN	820421	BACAN TIMUR SELATAN	8204212007	TABAJAYA	0,5929	TERTINGGAL
19.647	82	MALUKU UTARA	8204	KABUPATEN HALMAHERA SELATAN	820422	BACAN TIMUR TENGAH	8204222001	WAYATIM	0,4912	TERTINGGAL
19.648	82	MALUKU UTARA	8204	KABUPATEN HALMAHERA SELATAN	820422	BACAN TIMUR TENGAH	8204222002	TOMARA	0,5670	TERTINGGAL
19.649	82	MALUKU UTARA	8204	KABUPATEN HALMAHERA SELATAN	820422	BACAN TIMUR TENGAH	8204222003	TUTUPA	0,5032	TERTINGGAL
19.650	82	MALUKU UTARA	8204	KABUPATEN HALMAHERA SELATAN	820422	BACAN TIMUR TENGAH	8204222004	TABAPOMA	0,5333	TERTINGGAL
19.651	82	MALUKU UTARA	8204	KABUPATEN HALMAHERA SELATAN	820422	BACAN TIMUR TENGAH	8204222005	BIBINOI	0,5973	TERTINGGAL
19.652	82	MALUKU UTARA	8204	KABUPATEN HALMAHERA SELATAN	820422	BACAN TIMUR TENGAH	8204222006	SONGA	0,5468	TERTINGGAL
19.653	82	MALUKU UTARA	8204	KABUPATEN HALMAHERA SELATAN	820422	BACAN TIMUR TENGAH	8204222007	TAWA	0,5740	TERTINGGAL
19.654	82	MALUKU UTARA	8204	KABUPATEN HALMAHERA SELATAN	820423	GANE BARAT SELATAN	8204232001	AWIS	0,4883	SANGAT TERTINGGAL
19.655	82	MALUKU UTARA	8204	KABUPATEN HALMAHERA SELATAN	820423	GANE BARAT SELATAN	8204232002	DOWORA	0,5810	TERTINGGAL
19.656	82	MALUKU UTARA	8204	KABUPATEN HALMAHERA SELATAN	820423	GANE BARAT SELATAN	8204232004	JIBUBU	0,4670	SANGAT TERTINGGAL
19.657	82	MALUKU UTARA	8204	KABUPATEN HALMAHERA SELATAN	820423	GANE BARAT SELATAN	8204232005	PASIPALELE	0,5878	TERTINGGAL
19.658	82	MALUKU UTARA	8204	KABUPATEN HALMAHERA SELATAN	820423	GANE BARAT SELATAN	8204232006	SEKELY	0,5760	TERTINGGAL
19.659	82	MALUKU UTARA	8204	KABUPATEN HALMAHERA SELATAN	820423	GANE BARAT SELATAN	8204232007	TAWA	0,5959	TERTINGGAL
19.660	82	MALUKU UTARA	8204	KABUPATEN HALMAHERA SELATAN	820423	GANE BARAT SELATAN	8204232008	YAMLI	0,5576	TERTINGGAL
19.661	82	MALUKU UTARA	8204	KABUPATEN HALMAHERA SELATAN	820424	GANE BARAT UTARA	8204242005	GUMIRA	0,5749	TERTINGGAL
19.662	82	MALUKU UTARA	8204	KABUPATEN HALMAHERA SELATAN	820424	GANE BARAT UTARA	8204242006	MOLOKU	0,5692	TERTINGGAL
19.663	82	MALUKU UTARA	8204	KABUPATEN HALMAHERA SELATAN	820424	GANE BARAT UTARA	8204242007	NURJIHAT	0,4484	SANGAT TERTINGGAL
19.664	82	MALUKU UTARA	8204	KABUPATEN HALMAHERA SELATAN	820424	GANE BARAT UTARA	8204242008	POSI POSI	0,5657	TERTINGGAL
19.665	82	MALUKU UTARA	8204	KABUPATEN HALMAHERA SELATAN	820424	GANE BARAT UTARA	8204242009	SAMAT	0,5933	TERTINGGAL
19.666	82	MALUKU UTARA	8204	KABUPATEN HALMAHERA SELATAN	820424	GANE BARAT UTARA	8204242011	SUKA DAMAI	0,5527	TERTINGGAL
19.667	82	MALUKU UTARA	8204	KABUPATEN HALMAHERA SELATAN	820425	KEPULAUAN JORONGA	8204252001	GONONE	0,5013	TERTINGGAL
19.668	82	MALUKU UTARA	8204	KABUPATEN HALMAHERA SELATAN	820425	KEPULAUAN JORONGA	8204252002	KAKUPANG	0,5654	TERTINGGAL
19.669	82	MALUKU UTARA	8204	KABUPATEN HALMAHERA SELATAN	820425	KEPULAUAN JORONGA	8204252003	KURUNGA	0,5019	TERTINGGAL
19.670	82	MALUKU UTARA	8204	KABUPATEN HALMAHERA SELATAN	820425	KEPULAUAN JORONGA	8204252004	LIBOBA HIJRAH	0,4854	SANGAT TERTINGGAL
19.671	82	MALUKU UTARA	8204	KABUPATEN HALMAHERA SELATAN	820425	KEPULAUAN JORONGA	8204252005	PULAU GALA	0,5222	TERTINGGAL
19.672	82	MALUKU UTARA	8204	KABUPATEN HALMAHERA SELATAN	820425	KEPULAUAN JORONGA	8204252006	TAWABI	0,5479	TERTINGGAL
19.673	82	MALUKU UTARA	8204	KABUPATEN HALMAHERA SELATAN	820425	KEPULAUAN JORONGA	8204252007	YOMEN	0,5188	TERTINGGAL
19.674	82	MALUKU UTARA	8204	KABUPATEN HALMAHERA SELATAN	820426	GANE TIMUR SELATAN	8204262001	GAIMU	0,4979	TERTINGGAL
19.675	82	MALUKU UTARA	8204	KABUPATEN HALMAHERA SELATAN	820426	GANE TIMUR SELATAN	8204262002	GANE LUAR	0,5830	TERTINGGAL
19.676	82	MALUKU UTARA	8204	KABUPATEN HALMAHERA SELATAN	820426	GANE TIMUR SELATAN	8204262003	KUWO	0,4881	SANGAT TERTINGGAL
19.677	82	MALUKU UTARA	8204	KABUPATEN HALMAHERA SELATAN	820426	GANE TIMUR SELATAN	8204262004	RANGA RANGA	0,5354	TERTINGGAL
19.678	82	MALUKU UTARA	8204	KABUPATEN HALMAHERA SELATAN	820426	GANE TIMUR SELATAN	8204262005	SAWAT	0,4587	SANGAT TERTINGGAL
19.679	82	MALUKU UTARA	8204	KABUPATEN HALMAHERA SELATAN	820427	GANE TIMUR TENGAH	8204272001	BISUI	0,5727	TERTINGGAL
19.680	82	MALUKU UTARA	8204	KABUPATEN HALMAHERA SELATAN	820427	GANE TIMUR TENGAH	8204272002	LELEWI	0,5005	TERTINGGAL
19.681	82	MALUKU UTARA	8204	KABUPATEN HALMAHERA SELATAN	820427	GANE TIMUR TENGAH	8204272003	LUIM	0,5097	TERTINGGAL
19.682	82	MALUKU UTARA	8204	KABUPATEN HALMAHERA SELATAN	820427	GANE TIMUR TENGAH	8204272004	MATUTING	0,5878	TERTINGGAL
19.683	82	MALUKU UTARA	8204	KABUPATEN HALMAHERA SELATAN	820427	GANE TIMUR TENGAH	8204272005	MATUTING TANJUNG	0,5519	TERTINGGAL
19.684	82	MALUKU UTARA	8204	KABUPATEN HALMAHERA SELATAN	820427	GANE TIMUR TENGAH	8204272006	TABAHIDAYAH	0,5837	TERTINGGAL
19.685	82	MALUKU UTARA	8204	KABUPATEN HALMAHERA SELATAN	820427	GANE TIMUR TENGAH	8204272007	TABAHIJRAH	0,5335	TERTINGGAL
19.686	82	MALUKU UTARA	8204	KABUPATEN HALMAHERA SELATAN	820427	GANE TIMUR TENGAH	8204272008	TAGIA	0,5413	TERTINGGAL
19.687	82	MALUKU UTARA	8204	KABUPATEN HALMAHERA SELATAN	820428	OBI BARAT	8204282001	ALAM KENANGA	0,4446	SANGAT TERTINGGAL
19.688	82	MALUKU UTARA	8204	KABUPATEN HALMAHERA SELATAN	820428	OBI BARAT	8204282002	ALAM PELITA	0,5445	TERTINGGAL
19.689	82	MALUKU UTARA	8204	KABUPATEN HALMAHERA SELATAN	820428	OBI BARAT	8204282003	JKOHAI	0,5448	TERTINGGAL
19.690	82	MALUKU UTARA	8204	KABUPATEN HALMAHERA SELATAN	820428	OBI BARAT	8204282004	MANATAHAN	0,5519	TERTINGGAL



NO	KODE PROVINSI	NAMA PROVINSI	KODE KABUPATEN	NAMA KABUPATEN	KODE KECAMATAN	NAMA KECAMATAN	KODE DESA	NAMA DESA	IDM	STATUS IDM
19.691	82	MALUKU UTARA	8204	KABUPATEN HALMAHERA SELATAN	820428	OBI BARAT	8204282005	SOA SANGAJI	0,5559	TERTINGGAL
19.692	82	MALUKU UTARA	8204	KABUPATEN HALMAHERA SELATAN	820428	OBI BARAT	8204282006	TAPA	0,4776	SANGAT TERTINGGAL
19.693	82	MALUKU UTARA	8204	KABUPATEN HALMAHERA SELATAN	820429	OBI TIMUR	8204292001	KELO	0,5354	TERTINGGAL
19.694	82	MALUKU UTARA	8204	KABUPATEN HALMAHERA SELATAN	820429	OBI TIMUR	8204292002	SUM	0,5313	TERTINGGAL
19.695	82	MALUKU UTARA	8204	KABUPATEN HALMAHERA SELATAN	820429	OBI TIMUR	8204292003	SUSEPE	0,5686	TERTINGGAL
19.696	82	MALUKU UTARA	8204	KABUPATEN HALMAHERA SELATAN	820429	OBI TIMUR	8204292004	WOOI	0,5764	TERTINGGAL
19.697	82	MALUKU UTARA	8204	KABUPATEN HALMAHERA SELATAN	820430	OBI UTARA	8204302001	CAP	0,5406	TERTINGGAL
19.698	82	MALUKU UTARA	8204	KABUPATEN HALMAHERA SELATAN	820430	OBI UTARA	8204302005	WARINGI	0,5543	TERTINGGAL
19.699	82	MALUKU UTARA	8204	KABUPATEN HALMAHERA SELATAN	820430	OBI UTARA	8204302007	MADOPOLLO TIMUR	0,5768	TERTINGGAL
19.700	82	MALUKU UTARA	8205	KABUPATEN KEPULAUAN SULA	820501	MANGOLI TIMUR	8205012006	KAU	0,5587	TERTINGGAL
19.701	82	MALUKU UTARA	8205	KABUPATEN KEPULAUAN SULA	820501	MANGOLI TIMUR	8205012007	WAITAMELA	0,5354	TERTINGGAL
19.702	82	MALUKU UTARA	8205	KABUPATEN KEPULAUAN SULA	820501	MANGOLI TIMUR	8205012013	KARAMAT TITDOY	0,5527	TERTINGGAL
19.703	82	MALUKU UTARA	8205	KABUPATEN KEPULAUAN SULA	820501	MANGOLI TIMUR	8205012016	NAFLO	0,5435	TERTINGGAL
19.704	82	MALUKU UTARA	8205	KABUPATEN KEPULAUAN SULA	820503	SULABESI BARAT	8205032007	ONA	0,5678	TERTINGGAL
19.705	82	MALUKU UTARA	8205	KABUPATEN KEPULAUAN SULA	820503	SULABESI BARAT	8205032008	KABAU DARAT	0,4487	SANGAT TERTINGGAL
19.706	82	MALUKU UTARA	8205	KABUPATEN KEPULAUAN SULA	820503	SULABESI BARAT	8205032009	NAHI	0,5621	TERTINGGAL
19.707	82	MALUKU UTARA	8205	KABUPATEN KEPULAUAN SULA	820503	SULABESI BARAT	8205032010	PARATINA	0,5621	TERTINGGAL
19.708	82	MALUKU UTARA	8205	KABUPATEN KEPULAUAN SULA	820506	MANGOLI BARAT	8205062001	DOFA	0,5643	TERTINGGAL
19.709	82	MALUKU UTARA	8205	KABUPATEN KEPULAUAN SULA	820506	MANGOLI BARAT	8205062002	LEKOKADAI	0,4392	SANGAT TERTINGGAL
19.710	82	MALUKU UTARA	8205	KABUPATEN KEPULAUAN SULA	820506	MANGOLI BARAT	8205062003	LEKOSULA	0,5183	TERTINGGAL
19.711	82	MALUKU UTARA	8205	KABUPATEN KEPULAUAN SULA	820506	MANGOLI BARAT	8205062009	PAS IPA	0,5545	TERTINGGAL
19.712	82	MALUKU UTARA	8205	KABUPATEN KEPULAUAN SULA	820506	MANGOLI BARAT	8205062014	PELITA	0,4411	SANGAT TERTINGGAL
19.713	82	MALUKU UTARA	8205	KABUPATEN KEPULAUAN SULA	820506	MANGOLI BARAT	8205062017	JOHOR	0,5214	TERTINGGAL
19.714	82	MALUKU UTARA	8205	KABUPATEN KEPULAUAN SULA	820506	MANGOLI BARAT	8205062018	LELYABA	0,4783	SANGAT TERTINGGAL
19.715	82	MALUKU UTARA	8205	KABUPATEN KEPULAUAN SULA	820507	SULABESI TENGAH	8205072002	SOAMOLE	0,5618	TERTINGGAL
19.716	82	MALUKU UTARA	8205	KABUPATEN KEPULAUAN SULA	820507	SULABESI TENGAH	8205072003	WAIMAN	0,5826	TERTINGGAL
19.717	82	MALUKU UTARA	8205	KABUPATEN KEPULAUAN SULA	820507	SULABESI TENGAH	8205072004	FAT IBA	0,5760	TERTINGGAL
19.718	82	MALUKU UTARA	8205	KABUPATEN KEPULAUAN SULA	820507	SULABESI TENGAH	8205072005	BEGA	0,5913	TERTINGGAL
19.719	82	MALUKU UTARA	8205	KABUPATEN KEPULAUAN SULA	820507	SULABESI TENGAH	8205072006	MANAF	0,5352	TERTINGGAL
19.720	82	MALUKU UTARA	8205	KABUPATEN KEPULAUAN SULA	820508	SULABESI TIMUR	8205082001	WAIGOIYOFA	0,5449	TERTINGGAL
19.721	82	MALUKU UTARA	8205	KABUPATEN KEPULAUAN SULA	820508	SULABESI TIMUR	8205082002	BALEHA	0,5840	TERTINGGAL
19.722	82	MALUKU UTARA	8205	KABUPATEN KEPULAUAN SULA	820508	SULABESI TIMUR	8205082003	FATKAUYON	0,5938	TERTINGGAL
19.723	82	MALUKU UTARA	8205	KABUPATEN KEPULAUAN SULA	820508	SULABESI TIMUR	8205082004	WAILIA	0,5313	TERTINGGAL
19.724	82	MALUKU UTARA	8205	KABUPATEN KEPULAUAN SULA	820508	SULABESI TIMUR	8205082005	SAMA	0,5649	TERTINGGAL
19.725	82	MALUKU UTARA	8205	KABUPATEN KEPULAUAN SULA	820508	SULABESI TIMUR	8205082006	WASEPA	0,5595	TERTINGGAL
19.726	82	MALUKU UTARA	8205	KABUPATEN KEPULAUAN SULA	820509	SULABESI SELATAN	8205092003	WAINIB	0,5581	TERTINGGAL
19.727	82	MALUKU UTARA	8205	KABUPATEN KEPULAUAN SULA	820509	SULABESI SELATAN	8205092005	WAI TAMUA	0,5903	TERTINGGAL
19.728	82	MALUKU UTARA	8205	KABUPATEN KEPULAUAN SULA	820510	MANGOLI UTARA TIMUR	8205102001	KAWATA	0,5681	TERTINGGAL
19.729	82	MALUKU UTARA	8205	KABUPATEN KEPULAUAN SULA	820510	MANGOLI UTARA TIMUR	8205102002	WAIKAKAI	0,5697	TERTINGGAL
19.730	82	MALUKU UTARA	8205	KABUPATEN KEPULAUAN SULA	820510	MANGOLI UTARA TIMUR	8205102003	PELITA JAYA	0,5563	TERTINGGAL
19.731	82	MALUKU UTARA	8205	KABUPATEN KEPULAUAN SULA	820510	MANGOLI UTARA TIMUR	8205102004	WAIKSUM	0,5546	TERTINGGAL
19.732	82	MALUKU UTARA	8205	KABUPATEN KEPULAUAN SULA	820511	MANGOLI TENGAH	8205112001	BURUAKOL	0,4868	SANGAT TERTINGGAL
19.733	82	MALUKU UTARA	8205	KABUPATEN KEPULAUAN SULA	820511	MANGOLI TENGAH	8205112002	CAPALULU	0,5443	TERTINGGAL
19.734	82	MALUKU UTARA	8205	KABUPATEN KEPULAUAN SULA	820511	MANGOLI TENGAH	8205112003	URIFOLA	0,5132	TERTINGGAL
19.735	82	MALUKU UTARA	8205	KABUPATEN KEPULAUAN SULA	820511	MANGOLI TENGAH	8205112005	WAILOBA	0,5918	TERTINGGAL
19.736	82	MALUKU UTARA	8205	KABUPATEN KEPULAUAN SULA	820511	MANGOLI TENGAH	8205112006	PASLAL	0,5435	TERTINGGAL
19.737	82	MALUKU UTARA	8205	KABUPATEN KEPULAUAN SULA	820511	MANGOLI TENGAH	8205112007	WAI TULIA	0,5711	TERTINGGAL
19.738	82	MALUKU UTARA	8205	KABUPATEN KEPULAUAN SULA	820511	MANGOLI TENGAH	8205112008	WAI U	0,4852	SANGAT TERTINGGAL
19.739	82	MALUKU UTARA	8205	KABUPATEN KEPULAUAN SULA	820511	MANGOLI TENGAH	8205112009	JERE	0,5246	TERTINGGAL
19.740	82	MALUKU UTARA	8205	KABUPATEN KEPULAUAN SULA	820512	MANGOLI SELATAN	8205122001	KAPORO	0,5452	TERTINGGAL
19.741	82	MALUKU UTARA	8205	KABUPATEN KEPULAUAN SULA	820512	MANGOLI SELATAN	8205122002	WAIKAFIA	0,5376	TERTINGGAL
19.742	82	MALUKU UTARA	8205	KABUPATEN KEPULAUAN SULA	820512	MANGOLI SELATAN	8205122003	BUYA	0,5230	TERTINGGAL
19.743	82	MALUKU UTARA	8205	KABUPATEN KEPULAUAN SULA	820512	MANGOLI SELATAN	8205122004	AUPONHIA	0,5284	TERTINGGAL
19.744	82	MALUKU UTARA	8205	KABUPATEN KEPULAUAN SULA	820512	MANGOLI SELATAN	8205122005	WAILAB	0,5452	TERTINGGAL
19.745	82	MALUKU UTARA	8205	KABUPATEN KEPULAUAN SULA	820513	MANGOLI UTARA	8205132002	MODAPIA	0,5365	TERTINGGAL



NO	KODE PROVINSI	NAMA PROVINSI	KODE KABUPATEN	NAMA KABUPATEN	KODE KECAMATAN	NAMA KECAMATAN	KODE DESA	NAMA DESA	IDM	STATUS IDM
19.746	82	MALUKU UTARA	8205	KABUPATEN KEPULAUAN SULA	820513	MANGOLI UTARA	8205132003	MODAPUHI	0,5522	TERTINGGAL
19.747	82	MALUKU UTARA	8205	KABUPATEN KEPULAUAN SULA	820513	MANGOLI UTARA	8205132004	PASTABULU	0,5746	TERTINGGAL
19.748	82	MALUKU UTARA	8205	KABUPATEN KEPULAUAN SULA	820513	MANGOLI UTARA	8205132005	SANIAHAYA	0,4932	TERTINGGAL
19.749	82	MALUKU UTARA	8205	KABUPATEN KEPULAUAN SULA	820513	MANGOLI UTARA	8205132006	MINALULI	0,4792	SANGAT TERTINGGAL
19.750	82	MALUKU UTARA	8205	KABUPATEN KEPULAUAN SULA	820513	MANGOLI UTARA	8205132007	MODAPUHI TRANS	0,5840	TERTINGGAL
19.751	82	MALUKU UTARA	8205	KABUPATEN KEPULAUAN SULA	820518	SANANA UTARA	8205182001	MAN-GEA	0,5951	TERTINGGAL
19.752	82	MALUKU UTARA	8205	KABUPATEN KEPULAUAN SULA	820518	SANANA UTARA	8205182005	WAININ	0,5224	TERTINGGAL
19.753	82	MALUKU UTARA	8205	KABUPATEN KEPULAUAN SULA	820518	SANANA UTARA	8205182007	FOKALIK	0,5314	TERTINGGAL
19.754	82	MALUKU UTARA	8206	KABUPATEN HALMAHERA TIMUR	820601	WASILE	8206012016	BULAPAPO	0,5510	TERTINGGAL
19.755	82	MALUKU UTARA	8206	KABUPATEN HALMAHERA TIMUR	820601	WASILE	8206012027	WAISUBA	0,5468	TERTINGGAL
19.756	82	MALUKU UTARA	8206	KABUPATEN HALMAHERA TIMUR	820602	MABA	8206022002	BULI ASAL	0,5893	TERTINGGAL
19.757	82	MALUKU UTARA	8206	KABUPATEN HALMAHERA TIMUR	820602	MABA	8206022011	WAYAFLY	0,4967	TERTINGGAL
19.758	82	MALUKU UTARA	8206	KABUPATEN HALMAHERA TIMUR	820602	MABA	8206022013	GELTOLI	0,5749	TERTINGGAL
19.759	82	MALUKU UTARA	8206	KABUPATEN HALMAHERA TIMUR	820602	MABA	8206022014	PEKAULAN	0,5903	TERTINGGAL
19.760	82	MALUKU UTARA	8206	KABUPATEN HALMAHERA TIMUR	820602	MABA	8206022024	GAMESAN	0,5105	TERTINGGAL
19.761	82	MALUKU UTARA	8206	KABUPATEN HALMAHERA TIMUR	820602	MABA	8206022025	BABURINO	0,5200	TERTINGGAL
19.762	82	MALUKU UTARA	8206	KABUPATEN HALMAHERA TIMUR	820603	MABA SELATAN	8206032001	BICOLI	0,4581	SANGAT TERTINGGAL
19.763	82	MALUKU UTARA	8206	KABUPATEN HALMAHERA TIMUR	820603	MABA SELATAN	8206032002	WACI	0,5411	TERTINGGAL
19.764	82	MALUKU UTARA	8206	KABUPATEN HALMAHERA TIMUR	820603	MABA SELATAN	8206032003	PETELEI	0,5300	TERTINGGAL
19.765	82	MALUKU UTARA	8206	KABUPATEN HALMAHERA TIMUR	820603	MABA SELATAN	8206032004	LOLEO LAMO	0,4249	SANGAT TERTINGGAL
19.766	82	MALUKU UTARA	8206	KABUPATEN HALMAHERA TIMUR	820603	MABA SELATAN	8206032010	KASUBA	0,4921	TERTINGGAL
19.767	82	MALUKU UTARA	8206	KABUPATEN HALMAHERA TIMUR	820603	MABA SELATAN	8206032012	MOMOLE	0,5563	TERTINGGAL
19.768	82	MALUKU UTARA	8206	KABUPATEN HALMAHERA TIMUR	820603	MABA SELATAN	8206032013	SIL	0,5601	TERTINGGAL
19.769	82	MALUKU UTARA	8206	KABUPATEN HALMAHERA TIMUR	820603	MABA SELATAN	8206032014	SOWOLI	0,4824	SANGAT TERTINGGAL
19.770	82	MALUKU UTARA	8206	KABUPATEN HALMAHERA TIMUR	820604	WASILE SELATAN	8206042001	NUSA JAYA	0,5692	TERTINGGAL
19.771	82	MALUKU UTARA	8206	KABUPATEN HALMAHERA TIMUR	820604	WASILE SELATAN	8206042002	NUSA AMBU	0,4900	SANGAT TERTINGGAL
19.772	82	MALUKU UTARA	8206	KABUPATEN HALMAHERA TIMUR	820604	WASILE SELATAN	8206042003	LOLEBA	0,5354	TERTINGGAL
19.773	82	MALUKU UTARA	8206	KABUPATEN HALMAHERA TIMUR	820604	WASILE SELATAN	8206042004	WAIJOI	0,5578	TERTINGGAL
19.774	82	MALUKU UTARA	8206	KABUPATEN HALMAHERA TIMUR	820604	WASILE SELATAN	8206042005	PINTATU	0,5937	TERTINGGAL
19.775	82	MALUKU UTARA	8206	KABUPATEN HALMAHERA TIMUR	820604	WASILE SELATAN	8206042006	MINAMIN	0,5578	TERTINGGAL
19.776	82	MALUKU UTARA	8206	KABUPATEN HALMAHERA TIMUR	820604	WASILE SELATAN	8206042007	SARAMAAKE	0,4388	SANGAT TERTINGGAL
19.777	82	MALUKU UTARA	8206	KABUPATEN HALMAHERA TIMUR	820604	WASILE SELATAN	8206042010	WASILE	0,5484	TERTINGGAL
19.778	82	MALUKU UTARA	8206	KABUPATEN HALMAHERA TIMUR	820604	WASILE SELATAN	8206042012	TABANALOW	0,5032	TERTINGGAL
19.779	82	MALUKU UTARA	8206	KABUPATEN HALMAHERA TIMUR	820604	WASILE SELATAN	8206042013	SAOLAT	0,5654	TERTINGGAL
19.780	82	MALUKU UTARA	8206	KABUPATEN HALMAHERA TIMUR	820604	WASILE SELATAN	8206042014	NANAS	0,5283	TERTINGGAL
19.781	82	MALUKU UTARA	8206	KABUPATEN HALMAHERA TIMUR	820604	WASILE SELATAN	8206042015	TALAGA JAYA	0,5211	TERTINGGAL
19.782	82	MALUKU UTARA	8206	KABUPATEN HALMAHERA TIMUR	820604	WASILE SELATAN	8206042018	AKE JAWI	0,5463	TERTINGGAL
19.783	82	MALUKU UTARA	8206	KABUPATEN HALMAHERA TIMUR	820604	WASILE SELATAN	8206042019	EKOR	0,5526	TERTINGGAL
19.784	82	MALUKU UTARA	8206	KABUPATEN HALMAHERA TIMUR	820604	WASILE SELATAN	8206042020	EKORINO	0,5656	TERTINGGAL
19.785	82	MALUKU UTARA	8206	KABUPATEN HALMAHERA TIMUR	820604	WASILE SELATAN	8206042021	JIKO MOI	0,5578	TERTINGGAL
19.786	82	MALUKU UTARA	8206	KABUPATEN HALMAHERA TIMUR	820604	WASILE SELATAN	8206042022	TANJURE	0,5116	TERTINGGAL
19.787	82	MALUKU UTARA	8206	KABUPATEN HALMAHERA TIMUR	820604	WASILE SELATAN	8206042023	YAWAL	0,4832	SANGAT TERTINGGAL
19.788	82	MALUKU UTARA	8206	KABUPATEN HALMAHERA TIMUR	820604	WASILE SELATAN	8206042024	BUKUTIO	0,5955	TERTINGGAL
19.789	82	MALUKU UTARA	8206	KABUPATEN HALMAHERA TIMUR	820605	WASILE TENGAH	8206052001	HATE TABAKO	0,4943	TERTINGGAL
19.790	82	MALUKU UTARA	8206	KABUPATEN HALMAHERA TIMUR	820605	WASILE TENGAH	8206052002	LOLOBATA	0,5256	TERTINGGAL
19.791	82	MALUKU UTARA	8206	KABUPATEN HALMAHERA TIMUR	820605	WASILE TENGAH	8206052003	PUAO	0,5187	TERTINGGAL
19.792	82	MALUKU UTARA	8206	KABUPATEN HALMAHERA TIMUR	820605	WASILE TENGAH	8206052004	FOLY	0,4908	TERTINGGAL
19.793	82	MALUKU UTARA	8206	KABUPATEN HALMAHERA TIMUR	820605	WASILE TENGAH	8206052005	NYAOLAKO	0,5673	TERTINGGAL
19.794	82	MALUKU UTARA	8206	KABUPATEN HALMAHERA TIMUR	820605	WASILE TENGAH	8206052006	BOKIMAAKE	0,5533	TERTINGGAL
19.795	82	MALUKU UTARA	8206	KABUPATEN HALMAHERA TIMUR	820605	WASILE TENGAH	8206052007	SILALAYANG	0,5297	TERTINGGAL
19.796	82	MALUKU UTARA	8206	KABUPATEN HALMAHERA TIMUR	820605	WASILE TENGAH	8206052008	KAKARAINO	0,4982	TERTINGGAL
19.797	82	MALUKU UTARA	8206	KABUPATEN HALMAHERA TIMUR	820606	WASILE UTARA	8206062001	LABI-LABI	0,5911	TERTINGGAL
19.798	82	MALUKU UTARA	8206	KABUPATEN HALMAHERA TIMUR	820606	WASILE UTARA	8206062002	IGA	0,4952	TERTINGGAL
19.799	82	MALUKU UTARA	8206	KABUPATEN HALMAHERA TIMUR	820606	WASILE UTARA	8206062003	TATAM	0,5981	TERTINGGAL
19.800	82	MALUKU UTARA	8206	KABUPATEN HALMAHERA TIMUR	820606	WASILE UTARA	8206062004	MARIMOI	0,5343	TERTINGGAL



NO	KODE PROVINSI	NAMA PROVINSI	KODE KABUPATEN	NAMA KABUPATEN	KODE KECAMATAN	NAMA KECAMATAN	KODE DESA	NAMA DESA	IDM	STATUS IDM
19.801	82	MALUKU UTARA	8206	KABUPATEN HALMAHERA TIMUR	820606	WASILE UTARA	8206062005	BOLOLO	0,5665	TERTINGGAL
19.802	82	MALUKU UTARA	8206	KABUPATEN HALMAHERA TIMUR	820606	WASILE UTARA	8206062006	HELAITETOR	0,5537	TERTINGGAL
19.803	82	MALUKU UTARA	8206	KABUPATEN HALMAHERA TIMUR	820606	WASILE UTARA	8206062007	DOWONGI JAYA	0,5689	TERTINGGAL
19.804	82	MALUKU UTARA	8206	KABUPATEN HALMAHERA TIMUR	820606	WASILE UTARA	8206062008	MAJIKO TONGONE	0,5460	TERTINGGAL
19.805	82	MALUKU UTARA	8206	KABUPATEN HALMAHERA TIMUR	820607	WASILE TIMUR	8206072001	DODAGA	0,5689	TERTINGGAL
19.806	82	MALUKU UTARA	8206	KABUPATEN HALMAHERA TIMUR	820607	WASILE TIMUR	8206072005	TUTULING JAYA	0,5597	TERTINGGAL
19.807	82	MALUKU UTARA	8206	KABUPATEN HALMAHERA TIMUR	820608	MABA TENGAH	8206082003	MIAF	0,4521	SANGAT TERTINGGAL
19.808	82	MALUKU UTARA	8206	KABUPATEN HALMAHERA TIMUR	820608	MABA TENGAH	8206082004	BANGUL	0,5249	TERTINGGAL
19.809	82	MALUKU UTARA	8206	KABUPATEN HALMAHERA TIMUR	820608	MABA TENGAH	8206082006	DOROLAMO	0,4927	TERTINGGAL
19.810	82	MALUKU UTARA	8206	KABUPATEN HALMAHERA TIMUR	820608	MABA TENGAH	8206082007	MARATANA	0,5189	TERTINGGAL
19.811	82	MALUKU UTARA	8206	KABUPATEN HALMAHERA TIMUR	820608	MABA TENGAH	8206082008	BEBSILI	0,5126	TERTINGGAL
19.812	82	MALUKU UTARA	8206	KABUPATEN HALMAHERA TIMUR	820608	MABA TENGAH	8206082010	GAIFOLI	0,5214	TERTINGGAL
19.813	82	MALUKU UTARA	8206	KABUPATEN HALMAHERA TIMUR	820608	MABA TENGAH	8206082012	TATANGAPU	0,4662	SANGAT TERTINGGAL
19.814	82	MALUKU UTARA	8206	KABUPATEN HALMAHERA TIMUR	820609	MABA UTARA	8206092001	SOSOLAT	0,4997	TERTINGGAL
19.815	82	MALUKU UTARA	8206	KABUPATEN HALMAHERA TIMUR	820609	MABA UTARA	8206092002	DOROSAGU	0,5226	TERTINGGAL
19.816	82	MALUKU UTARA	8206	KABUPATEN HALMAHERA TIMUR	820609	MABA UTARA	8206092003	PATLEAN	0,4919	TERTINGGAL
19.817	82	MALUKU UTARA	8206	KABUPATEN HALMAHERA TIMUR	820609	MABA UTARA	8206092004	LOLASITA	0,5035	TERTINGGAL
19.818	82	MALUKU UTARA	8206	KABUPATEN HALMAHERA TIMUR	820609	MABA UTARA	8206092005	WASILEO	0,5297	TERTINGGAL
19.819	82	MALUKU UTARA	8206	KABUPATEN HALMAHERA TIMUR	820609	MABA UTARA	8206092006	PUMLANGA	0,4665	SANGAT TERTINGGAL
19.820	82	MALUKU UTARA	8206	KABUPATEN HALMAHERA TIMUR	820609	MABA UTARA	8206092007	JARA-JARA	0,4967	TERTINGGAL
19.821	82	MALUKU UTARA	8206	KABUPATEN HALMAHERA TIMUR	820609	MABA UTARA	8206092008	DOROMOI	0,4879	SANGAT TERTINGGAL
19.822	82	MALUKU UTARA	8206	KABUPATEN HALMAHERA TIMUR	820609	MABA UTARA	8206092009	LILI	0,4730	SANGAT TERTINGGAL
19.823	82	MALUKU UTARA	8206	KABUPATEN HALMAHERA TIMUR	820609	MABA UTARA	8206092010	PATLEAN JAYA	0,4960	TERTINGGAL
19.824	82	MALUKU UTARA	8206	KABUPATEN HALMAHERA TIMUR	820610	KOTA MABA	8206102001	WAI LUKUM	0,5367	TERTINGGAL
19.825	82	MALUKU UTARA	8206	KABUPATEN HALMAHERA TIMUR	820610	KOTA MABA	8206102003	SOA SANGAJI	0,5692	TERTINGGAL
19.826	82	MALUKU UTARA	8207	KABUPATEN PULAU MOROTAI	820701	MOROTAI SELATAN	8207012014	GALO-GALO	0,5299	TERTINGGAL
19.827	82	MALUKU UTARA	8207	KABUPATEN PULAU MOROTAI	820701	MOROTAI SELATAN	8207012015	KOLORAY	0,5710	TERTINGGAL
19.828	82	MALUKU UTARA	8207	KABUPATEN PULAU MOROTAI	820701	MOROTAI SELATAN	8207012018	AHA	0,5781	TERTINGGAL
19.829	82	MALUKU UTARA	8207	KABUPATEN PULAU MOROTAI	820701	MOROTAI SELATAN	8207012021	FALILA	0,5490	TERTINGGAL
19.830	82	MALUKU UTARA	8207	KABUPATEN PULAU MOROTAI	820701	MOROTAI SELATAN	8207012022	SABALA	0,5933	TERTINGGAL
19.831	82	MALUKU UTARA	8207	KABUPATEN PULAU MOROTAI	820701	MOROTAI SELATAN	8207012024	MORODADI	0,5932	TERTINGGAL
19.832	82	MALUKU UTARA	8207	KABUPATEN PULAU MOROTAI	820702	MOROTAI SELATAN BARAT	8207022003	NGELE-NGELE KECIL	0,5802	TERTINGGAL
19.833	82	MALUKU UTARA	8207	KABUPATEN PULAU MOROTAI	820702	MOROTAI SELATAN BARAT	8207022004	CUCUMARE	0,5807	TERTINGGAL
19.834	82	MALUKU UTARA	8207	KABUPATEN PULAU MOROTAI	820702	MOROTAI SELATAN BARAT	8207022005	ARU IRIAN	0,5424	TERTINGGAL
19.835	82	MALUKU UTARA	8207	KABUPATEN PULAU MOROTAI	820702	MOROTAI SELATAN BARAT	8207022006	WARINGIN	0,5954	TERTINGGAL
19.836	82	MALUKU UTARA	8207	KABUPATEN PULAU MOROTAI	820702	MOROTAI SELATAN BARAT	8207022007	TUTUHU	0,5333	TERTINGGAL
19.837	82	MALUKU UTARA	8207	KABUPATEN PULAU MOROTAI	820702	MOROTAI SELATAN BARAT	8207022008	CIO GERONG	0,5379	TERTINGGAL
19.838	82	MALUKU UTARA	8207	KABUPATEN PULAU MOROTAI	820702	MOROTAI SELATAN BARAT	8207022014	NGELE-NGELE BESAR	0,5952	TERTINGGAL
19.839	82	MALUKU UTARA	8207	KABUPATEN PULAU MOROTAI	820702	MOROTAI SELATAN BARAT	8207022015	RAJA	0,5614	TERTINGGAL
19.840	82	MALUKU UTARA	8207	KABUPATEN PULAU MOROTAI	820702	MOROTAI SELATAN BARAT	8207022016	CIO DALAM	0,5390	TERTINGGAL
19.841	82	MALUKU UTARA	8207	KABUPATEN PULAU MOROTAI	820702	MOROTAI SELATAN BARAT	8207022017	USBAR PANTAI	0,5462	TERTINGGAL
19.842	82	MALUKU UTARA	8207	KABUPATEN PULAU MOROTAI	820702	MOROTAI SELATAN BARAT	8207022018	TILEY PANTAI	0,5781	TERTINGGAL
19.843	82	MALUKU UTARA	8207	KABUPATEN PULAU MOROTAI	820702	MOROTAI SELATAN BARAT	8207022019	CIO MALOLEO	0,5174	TERTINGGAL
19.844	82	MALUKU UTARA	8207	KABUPATEN PULAU MOROTAI	820702	MOROTAI SELATAN BARAT	8207022020	BOBULA	0,5459	TERTINGGAL
19.845	82	MALUKU UTARA	8207	KABUPATEN PULAU MOROTAI	820703	MOROTAI JAYA	8207032003	BERE BERE KECIL	0,5122	TERTINGGAL
19.846	82	MALUKU UTARA	8207	KABUPATEN PULAU MOROTAI	820703	MOROTAI JAYA	8207032004	TITIGOGOLI	0,4911	TERTINGGAL
19.847	82	MALUKU UTARA	8207	KABUPATEN PULAU MOROTAI	820703	MOROTAI JAYA	8207032005	HAPO	0,5224	TERTINGGAL
19.848	82	MALUKU UTARA	8207	KABUPATEN PULAU MOROTAI	820703	MOROTAI JAYA	8207032006	LIBANO	0,5071	TERTINGGAL
19.849	82	MALUKU UTARA	8207	KABUPATEN PULAU MOROTAI	820703	MOROTAI JAYA	8207032008	TOWARA	0,4998	TERTINGGAL
19.850	82	MALUKU UTARA	8207	KABUPATEN PULAU MOROTAI	820703	MOROTAI JAYA	8207032010	PODIMOR PADANGE	0,5551	TERTINGGAL
19.851	82	MALUKU UTARA	8207	KABUPATEN PULAU MOROTAI	820703	MOROTAI JAYA	8207032013	LOLEO	0,5849	TERTINGGAL
19.852	82	MALUKU UTARA	8207	KABUPATEN PULAU MOROTAI	820703	MOROTAI JAYA	8207032014	CEMPAKA	0,5033	TERTINGGAL
19.853	82	MALUKU UTARA	8207	KABUPATEN PULAU MOROTAI	820704	MOROTAI UTARA	8207042002	SAKITA	0,5821	TERTINGGAL
19.854	82	MALUKU UTARA	8207	KABUPATEN PULAU MOROTAI	820704	MOROTAI UTARA	8207042004	YAO	0,5122	TERTINGGAL
19.855	82	MALUKU UTARA	8207	KABUPATEN PULAU MOROTAI	820704	MOROTAI UTARA	8207042005	BIDO	0,5694	TERTINGGAL



NO	KODE PROVINSI	NAMA PROVINSI	KODE KABUPATEN	NAMA KABUPATEN	KODE KECAMATAN	NAMA KECAMATAN	KODE DESA	NAMA DESA	IDM	STATUS IDM
19.856	82	MALUKU UTARA	8207	KABUPATEN PULAU MOROTAI	820704	MOROTAI UTARA	8207042011	MABA	0,5914	TERTINGGAL
19.857	82	MALUKU UTARA	8207	KABUPATEN PULAU MOROTAI	820704	MOROTAI UTARA	8207042012	TANJUNG SALEH	0,5055	TERTINGGAL
19.858	82	MALUKU UTARA	8207	KABUPATEN PULAU MOROTAI	820704	MOROTAI UTARA	8207042014	GORUA SELATAN	0,5878	TERTINGGAL
19.859	82	MALUKU UTARA	8207	KABUPATEN PULAU MOROTAI	820705	MOROTAI TIMUR	8207052005	RAHMAT	0,5800	TERTINGGAL
19.860	82	MALUKU UTARA	8207	KABUPATEN PULAU MOROTAI	820705	MOROTAI TIMUR	8207052008	SAMBIKI BARU	0,5848	TERTINGGAL
19.861	82	MALUKU UTARA	8208	KABUPATEN PULAU TALIABU	820802	TALIABU BARAT LAUT	8208022003	BERINGIN JAYA	0,5405	TERTINGGAL
19.862	82	MALUKU UTARA	8208	KABUPATEN PULAU TALIABU	820802	TALIABU BARAT LAUT	8208022004	KASANGO	0,5062	TERTINGGAL
19.863	82	MALUKU UTARA	8208	KABUPATEN PULAU TALIABU	820804	TALIABU UTARA	8208042001	MANANGA	0,5527	TERTINGGAL
19.864	82	MALUKU UTARA	8208	KABUPATEN PULAU TALIABU	820804	TALIABU UTARA	8208042002	TANJUNG UNA	0,4719	SANGAT TERTINGGAL
19.865	82	MALUKU UTARA	8208	KABUPATEN PULAU TALIABU	820804	TALIABU UTARA	8208042003	JORJOGA	0,5322	TERTINGGAL
19.866	82	MALUKU UTARA	8208	KABUPATEN PULAU TALIABU	820804	TALIABU UTARA	8208042004	GELA	0,5899	TERTINGGAL
19.867	82	MALUKU UTARA	8208	KABUPATEN PULAU TALIABU	820804	TALIABU UTARA	8208042005	MINTON	0,4773	SANGAT TERTINGGAL
19.868	82	MALUKU UTARA	8208	KABUPATEN PULAU TALIABU	820804	TALIABU UTARA	8208042006	NUNCA	0,4605	SANGAT TERTINGGAL
19.869	82	MALUKU UTARA	8208	KABUPATEN PULAU TALIABU	820804	TALIABU UTARA	8208042007	SAHU	0,5470	TERTINGGAL
19.870	82	MALUKU UTARA	8208	KABUPATEN PULAU TALIABU	820804	TALIABU UTARA	8208042008	BUA MBONO	0,4719	SANGAT TERTINGGAL
19.871	82	MALUKU UTARA	8208	KABUPATEN PULAU TALIABU	820804	TALIABU UTARA	8208042009	HAI	0,4849	SANGAT TERTINGGAL
19.872	82	MALUKU UTARA	8208	KABUPATEN PULAU TALIABU	820804	TALIABU UTARA	8208042010	TIKONG	0,5470	TERTINGGAL
19.873	82	MALUKU UTARA	8208	KABUPATEN PULAU TALIABU	820804	TALIABU UTARA	8208042011	DEGE	0,4625	SANGAT TERTINGGAL
19.874	82	MALUKU UTARA	8208	KABUPATEN PULAU TALIABU	820804	TALIABU UTARA	8208042012	AIR BULAN	0,4700	SANGAT TERTINGGAL
19.875	82	MALUKU UTARA	8208	KABUPATEN PULAU TALIABU	820804	TALIABU UTARA	8208042013	AIR KALIMAT	0,4757	SANGAT TERTINGGAL
19.876	82	MALUKU UTARA	8208	KABUPATEN PULAU TALIABU	820804	TALIABU UTARA	8208042014	UFUNG	0,4440	SANGAT TERTINGGAL
19.877	82	MALUKU UTARA	8208	KABUPATEN PULAU TALIABU	820804	TALIABU UTARA	8208042016	NATANG KUNING	0,5038	TERTINGGAL
19.878	82	MALUKU UTARA	8208	KABUPATEN PULAU TALIABU	820804	TALIABU UTARA	8208042018	LONDON	0,5584	TERTINGGAL
19.879	82	MALUKU UTARA	8208	KABUPATEN PULAU TALIABU	820804	TALIABU UTARA	8208042019	WAHE	0,4962	TERTINGGAL
19.880	82	MALUKU UTARA	8208	KABUPATEN PULAU TALIABU	820805	TALIABU TIMUR	8208052001	PENU	0,5335	TERTINGGAL
19.881	82	MALUKU UTARA	8208	KABUPATEN PULAU TALIABU	820805	TALIABU TIMUR	8208052003	SAMUYA	0,5293	TERTINGGAL
19.882	82	MALUKU UTARA	8208	KABUPATEN PULAU TALIABU	820805	TALIABU TIMUR	8208052004	TUBANG	0,5282	TERTINGGAL
19.883	82	MALUKU UTARA	8208	KABUPATEN PULAU TALIABU	820806	TALIABU TIMUR SELATAN	8208062001	WAIKADAI	0,5389	TERTINGGAL
19.884	82	MALUKU UTARA	8208	KABUPATEN PULAU TALIABU	820806	TALIABU TIMUR SELATAN	8208062002	LOSSENG	0,5916	TERTINGGAL
19.885	82	MALUKU UTARA	8208	KABUPATEN PULAU TALIABU	820806	TALIABU TIMUR SELATAN	8208062003	KAWADANG	0,5389	TERTINGGAL
19.886	82	MALUKU UTARA	8208	KABUPATEN PULAU TALIABU	820806	TALIABU TIMUR SELATAN	8208062004	SOFAN	0,5170	TERTINGGAL
19.887	82	MALUKU UTARA	8208	KABUPATEN PULAU TALIABU	820806	TALIABU TIMUR SELATAN	8208062005	MANTARARA	0,5236	TERTINGGAL
19.888	82	MALUKU UTARA	8208	KABUPATEN PULAU TALIABU	820806	TALIABU TIMUR SELATAN	8208062006	BELO	0,5389	TERTINGGAL
19.889	82	MALUKU UTARA	8208	KABUPATEN PULAU TALIABU	820806	TALIABU TIMUR SELATAN	8208062007	KAMAYA	0,5332	TERTINGGAL
19.890	82	MALUKU UTARA	8208	KABUPATEN PULAU TALIABU	820806	TALIABU TIMUR SELATAN	8208062008	WAIKOKA	0,5351	TERTINGGAL
19.891	82	MALUKU UTARA	8208	KABUPATEN PULAU TALIABU	820806	TALIABU TIMUR SELATAN	8208062009	WAIKADAI SULA	0,5312	TERTINGGAL
19.892	82	MALUKU UTARA	8208	KABUPATEN PULAU TALIABU	820807	TALIABU SELATAN	8208072001	BAHU	0,5959	TERTINGGAL
19.893	82	MALUKU UTARA	8208	KABUPATEN PULAU TALIABU	820807	TALIABU SELATAN	8208072005	NGGAKI	0,5733	TERTINGGAL
19.894	82	MALUKU UTARA	8208	KABUPATEN PULAU TALIABU	820807	TALIABU SELATAN	8208072006	SUMBONG	0,4643	SANGAT TERTINGGAL
19.895	82	MALUKU UTARA	8208	KABUPATEN PULAU TALIABU	820807	TALIABU SELATAN	8208072007	MALULI	0,5978	TERTINGGAL
19.896	82	MALUKU UTARA	8208	KABUPATEN PULAU TALIABU	820807	TALIABU SELATAN	8208072008	GALEBO	0,4889	SANGAT TERTINGGAL
19.897	82	MALUKU UTARA	8208	KABUPATEN PULAU TALIABU	820807	TALIABU SELATAN	8208072009	NGGOLI	0,5921	TERTINGGAL
19.898	82	MALUKU UTARA	8208	KABUPATEN PULAU TALIABU	820808	TABONA	8208082001	TABONA	0,5524	TERTINGGAL
19.899	82	MALUKU UTARA	8208	KABUPATEN PULAU TALIABU	820808	TABONA	8208082002	KABUNU	0,5384	TERTINGGAL
19.900	82	MALUKU UTARA	8208	KABUPATEN PULAU TALIABU	820808	TABONA	8208082003	PELENG	0,4868	SANGAT TERTINGGAL
19.901	82	MALUKU UTARA	8208	KABUPATEN PULAU TALIABU	820808	TABONA	8208082004	FAYAUNANA	0,4776	SANGAT TERTINGGAL
19.902	82	MALUKU UTARA	8208	KABUPATEN PULAU TALIABU	820808	TABONA	8208082005	HABUNUHA	0,5900	TERTINGGAL
19.903	82	MALUKU UTARA	8208	KABUPATEN PULAU TALIABU	820808	TABONA	8208082006	KATAGA	0,5170	TERTINGGAL
19.904	82	MALUKU UTARA	8208	KABUPATEN PULAU TALIABU	820808	TABONA	8208082007	WOLIO	0,5524	TERTINGGAL
19.905	82	MALUKU UTARA	8272	KOTA TIDORE KEPULAUAN	827202	OBA UTARA	8272022013	KUSU	0,5916	TERTINGGAL
19.906	82	MALUKU UTARA	8272	KOTA TIDORE KEPULAUAN	827202	OBA UTARA	8272022015	GOSALE	0,4693	SANGAT TERTINGGAL
19.907	82	MALUKU UTARA	8272	KOTA TIDORE KEPULAUAN	827204	TIDORE SELATAN	8272042007	MARE KOFO	0,5827	TERTINGGAL
19.908	82	MALUKU UTARA	8272	KOTA TIDORE KEPULAUAN	827207	OBA SELATAN	8272072001	MAIDI	0,5179	TERTINGGAL
19.909	82	MALUKU UTARA	8272	KOTA TIDORE KEPULAUAN	827207	OBA SELATAN	8272072002	LIFOFA	0,5543	TERTINGGAL
19.910	82	MALUKU UTARA	8272	KOTA TIDORE KEPULAUAN	827207	OBA SELATAN	8272072003	HAGER	0,4811	SANGAT TERTINGGAL



NO	KODE PROVINSI	NAMA PROVINSI	KODE KABUPATEN	NAMA KABUPATEN	KODE KECAMATAN	NAMA KECAMATAN	KODE DESA	NAMA DESA	IDM	STATUS IDM
19.911	82	MALUKU UTARA	8272	KOTA TIDORE KEPULAUAN	827207	OBA SELATAN	8272072004	WAMA	0,5657	TERTINGGAL
19.912	82	MALUKU UTARA	8272	KOTA TIDORE KEPULAUAN	827207	OBA SELATAN	8272072005	SELAMALOFO	0,5288	TERTINGGAL
19.913	82	MALUKU UTARA	8272	KOTA TIDORE KEPULAUAN	827207	OBA SELATAN	8272072006	TAGALAYA	0,5586	TERTINGGAL
19.914	82	MALUKU UTARA	8272	KOTA TIDORE KEPULAUAN	827207	OBA SELATAN	8272072007	NUKU	0,5208	TERTINGGAL
19.915	91	PAPUA	9101	KABUPATEN MERAUKE	910101	MERAUKE	9101012001	NASEM	0,4471	SANGAT TERTINGGAL
19.916	91	PAPUA	9101	KABUPATEN MERAUKE	910101	MERAUKE	9101012013	WASUR	0,5655	TERTINGGAL
19.917	91	PAPUA	9101	KABUPATEN MERAUKE	910101	MERAUKE	9101012019	BOKEM	0,5718	TERTINGGAL
19.918	91	PAPUA	9101	KABUPATEN MERAUKE	910101	MERAUKE	9101012020	BUTI	0,4364	SANGAT TERTINGGAL
19.919	91	PAPUA	9101	KABUPATEN MERAUKE	910101	MERAUKE	9101012021	NGGOLAR	0,4037	SANGAT TERTINGGAL
19.920	91	PAPUA	9101	KABUPATEN MERAUKE	910102	MUTING	9101022003	BOHA	0,4865	SANGAT TERTINGGAL
19.921	91	PAPUA	9101	KABUPATEN MERAUKE	910102	MUTING	9101022005	WAN	0,4545	SANGAT TERTINGGAL
19.922	91	PAPUA	9101	KABUPATEN MERAUKE	910102	MUTING	9101022006	KOLAM	0,5473	TERTINGGAL
19.923	91	PAPUA	9101	KABUPATEN MERAUKE	910102	MUTING	9101022007	SELAUW	0,4719	SANGAT TERTINGGAL
19.924	91	PAPUA	9101	KABUPATEN MERAUKE	910102	MUTING	9101022008	PACHAS	0,4997	TERTINGGAL
19.925	91	PAPUA	9101	KABUPATEN MERAUKE	910102	MUTING	9101022010	SEED AGUNG	0,5578	TERTINGGAL
19.926	91	PAPUA	9101	KABUPATEN MERAUKE	910102	MUTING	9101022011	ENGGOL JAYA	0,5486	TERTINGGAL
19.927	91	PAPUA	9101	KABUPATEN MERAUKE	910102	MUTING	9101022012	MANWAY BOP	0,5129	TERTINGGAL
19.928	91	PAPUA	9101	KABUPATEN MERAUKE	910102	MUTING	9101022013	EFKAB MAKMUR	0,5108	TERTINGGAL
19.929	91	PAPUA	9101	KABUPATEN MERAUKE	910102	MUTING	9101022014	SIGABEL JAYA	0,5857	TERTINGGAL
19.930	91	PAPUA	9101	KABUPATEN MERAUKE	910102	MUTING	9101022015	ANDAITO	0,5952	TERTINGGAL
19.931	91	PAPUA	9101	MERAUKE	919101	OKABA	9101032001	OKABA	0,4971	TERTINGGAL
19.932	91	PAPUA	9101	MERAUKE	919101	OKABA	9101032005	WAMBI	0,5424	TERTINGGAL
19.933	91	PAPUA	9101	MERAUKE	919101	OKABA	9101032006	MAKALING	0,5481	TERTINGGAL
19.934	91	PAPUA	9101	MERAUKE	919101	OKABA	9101032007	ALATEP	0,5557	TERTINGGAL
19.935	91	PAPUA	9101	MERAUKE	919101	OKABA	9101032018	IWOL	0,5126	TERTINGGAL
19.936	91	PAPUA	9101	KABUPATEN MERAUKE	910103	OKABA	9101032019	DUFMIRAF	0,4859	SANGAT TERTINGGAL
19.937	91	PAPUA	9101	KABUPATEN MERAUKE	910103	OKABA	9101032020	ALAKU	0,4376	SANGAT TERTINGGAL
19.938	91	PAPUA	9101	MERAUKE	919101	OKABA	9101032021	SANGGASE	0,4971	TERTINGGAL
19.939	91	PAPUA	9101	MERAUKE	919101	OKABA	9101032024	ES WAMBI	0,4971	TERTINGGAL
19.940	91	PAPUA	9101	MERAUKE	919101	KIMAAM	9101042001	KIMAAM	0,5951	TERTINGGAL
19.941	91	PAPUA	9101	KABUPATEN MERAUKE	910104	KIMAAM	9101042002	KOMOLOM	0,3940	SANGAT TERTINGGAL
19.942	91	PAPUA	9101	MERAUKE	919101	KIMAAM	9101042003	KUMBIS	0,4971	TERTINGGAL
19.943	91	PAPUA	9101	MERAUKE	919101	KIMAAM	9101042004	KALILAM	0,4367	SANGAT TERTINGGAL
19.944	91	PAPUA	9101	MERAUKE	919101	KIMAAM	9101042005	TERI	0,4106	SANGAT TERTINGGAL
19.945	91	PAPUA	9101	MERAUKE	919101	KIMAAM	9101042018	MAMBUM	0,5078	TERTINGGAL
19.946	91	PAPUA	9101	KABUPATEN MERAUKE	910104	KIMAAM	9101042020	WONER	0,4848	SANGAT TERTINGGAL
19.947	91	PAPUA	9101	KABUPATEN MERAUKE	910104	KIMAAM	9101042021	DEKA	0,4517	SANGAT TERTINGGAL
19.948	91	PAPUA	9101	KABUPATEN MERAUKE	910104	KIMAAM	9101042022	TURIRAM	0,4267	SANGAT TERTINGGAL
19.949	91	PAPUA	9101	MERAUKE	919101	KIMAAM	9101042023	SABUDON	0,4176	SANGAT TERTINGGAL
19.950	91	PAPUA	9101	KABUPATEN MERAUKE	910104	KIMAAM	9101042033	PURAWANDERU	0,4792	SANGAT TERTINGGAL
19.951	91	PAPUA	9101	MERAUKE	919101	KIMAAM	9101042034	UMANDERU	0,4514	SANGAT TERTINGGAL
19.952	91	PAPUA	9101	KABUPATEN MERAUKE	910104	KIMAAM	9101042035	WEBU	0,4440	SANGAT TERTINGGAL
19.953	91	PAPUA	9101	KABUPATEN MERAUKE	910105	SEMANGGA	9101052001	MATARA	0,5129	TERTINGGAL
19.954	91	PAPUA	9101	KABUPATEN MERAUKE	910105	SEMANGGA	9101052002	WANINGGAP NANGGO	0,4603	SANGAT TERTINGGAL
19.955	91	PAPUA	9101	KABUPATEN MERAUKE	910105	SEMANGGA	9101052005	KUPRIK	0,5908	TERTINGGAL
19.956	91	PAPUA	9101	KABUPATEN MERAUKE	910105	SEMANGGA	9101052007	SEMANGGA JAYA	0,5786	TERTINGGAL
19.957	91	PAPUA	9101	KABUPATEN MERAUKE	910105	SEMANGGA	9101052008	MARGA MULYA	0,5871	TERTINGGAL
19.958	91	PAPUA	9101	KABUPATEN MERAUKE	910105	SEMANGGA	9101052009	MURAM SARI	0,5767	TERTINGGAL
19.959	91	PAPUA	9101	KABUPATEN MERAUKE	910105	SEMANGGA	9101052010	WANINGGAP KAI	0,5625	TERTINGGAL
19.960	91	PAPUA	9101	KABUPATEN MERAUKE	910106	TANAH MIRING	9101062006	SARMAYAM INDAH	0,5938	TERTINGGAL
19.961	91	PAPUA	9101	KABUPATEN MERAUKE	910106	TANAH MIRING	9101062011	SOA	0,5688	TERTINGGAL
19.962	91	PAPUA	9101	KABUPATEN MERAUKE	910106	TANAH MIRING	9101062012	TAMBAT	0,5290	TERTINGGAL
19.963	91	PAPUA	9101	KABUPATEN MERAUKE	910106	TANAH MIRING	9101062014	KAMANGI	0,5243	TERTINGGAL
19.964	91	PAPUA	9101	KABUPATEN MERAUKE	910107	JAGEBOB	9101072002	MAKARTI JAYA	0,5267	TERTINGGAL
19.965	91	PAPUA	9101	KABUPATEN MERAUKE	910107	JAGEBOB	9101072003	NALKIN	0,5525	TERTINGGAL

NO	KODE PROVINSI	NAMA PROVINSI	KODE KABUPATEN	NAMA KABUPATEN	KODE KECAMATAN	NAMA KECAMATAN	KODE DESA	NAMA DESA	IDM	STATUS IDM
19.966	91	PAPUA	9101	KABUPATEN MERAUKE	910107	JAGEBOB	9101072005	POO	0,4967	TERTINGGAL
19.967	91	PAPUA	9101	KABUPATEN MERAUKE	910107	JAGEBOB	9101072006	MIMI BARU	0,5754	TERTINGGAL
19.968	91	PAPUA	9101	KABUPATEN MERAUKE	910107	JAGEBOB	9101072007	KAMNO SARI	0,5657	TERTINGGAL
19.969	91	PAPUA	9101	KABUPATEN MERAUKE	910107	JAGEBOB	9101072008	BLANDIN KAKAYU	0,4593	SANGAT TERTINGGAL
19.970	91	PAPUA	9101	KABUPATEN MERAUKE	910107	JAGEBOB	9101072010	JAGEBOB RAYA	0,5601	TERTINGGAL
19.971	91	PAPUA	9101	KABUPATEN MERAUKE	910107	JAGEBOB	9101072012	MELIN MEGIKAR	0,4940	TERTINGGAL
19.972	91	PAPUA	9101	KABUPATEN MERAUKE	910107	JAGEBOB	9101072013	OBAATHRW	0,5073	TERTINGGAL
19.973	91	PAPUA	9101	KABUPATEN MERAUKE	910107	JAGEBOB	9101072014	YEMUNAIN JAYA	0,4868	SANGAT TERTINGGAL
19.974	91	PAPUA	9101	KABUPATEN MERAUKE	910109	ULILIN	9101092001	SELIL	0,5108	TERTINGGAL
19.975	91	PAPUA	9101	MERAUKE	919101	ULILIN	9101092002	KINDIKI	0,4971	TERTINGGAL
19.976	91	PAPUA	9101	MERAUKE	919101	ULILIN	9101092003	KUMAAF	0,4971	TERTINGGAL
19.977	91	PAPUA	9101	MERAUKE	919101	ULILIN	9101092004	NGGAYU	0,4971	TERTINGGAL
19.978	91	PAPUA	9101	MERAUKE	919101	ULILIN	9101092005	KAFYAMKE	0,4971	TERTINGGAL
19.979	91	PAPUA	9101	MERAUKE	919101	ULILIN	9101092007	RAWA HAYU	0,4971	TERTINGGAL
19.980	91	PAPUA	9101	MERAUKE	919101	ULILIN	9101092009	KIRELI	0,4971	TERTINGGAL
19.981	91	PAPUA	9101	MERAUKE	919101	ULILIN	9101092011	BAIDUB	0,4971	TERTINGGAL
19.982	91	PAPUA	9101	KABUPATEN MERAUKE	910110	ELIKOBAL	9101102001	BUPUL	0,4995	TERTINGGAL
19.983	91	PAPUA	9101	KABUPATEN MERAUKE	910110	ELIKOBAL	9101102002	TANAS	0,4811	SANGAT TERTINGGAL
19.984	91	PAPUA	9101	KABUPATEN MERAUKE	910110	ELIKOBAL	9101102003	KWEEL	0,5333	TERTINGGAL
19.985	91	PAPUA	9101	KABUPATEN MERAUKE	910110	ELIKOBAL	9101102007	GERISAR	0,5932	TERTINGGAL
19.986	91	PAPUA	9101	KABUPATEN MERAUKE	910110	ELIKOBAL	9101102008	BUPUL INDAH	0,5548	TERTINGGAL
19.987	91	PAPUA	9101	KABUPATEN MERAUKE	910110	ELIKOBAL	9101102009	TOF-TOF	0,5948	TERTINGGAL
19.988	91	PAPUA	9101	KABUPATEN MERAUKE	910110	ELIKOBAL	9101102010	BUNGGAY	0,5527	TERTINGGAL
19.989	91	PAPUA	9101	KABUPATEN MERAUKE	910110	ELIKOBAL	9101102011	BOUWER	0,5673	TERTINGGAL
19.990	91	PAPUA	9101	KABUPATEN MERAUKE	910110	ELIKOBAL	9101102012	BUMUN	0,5471	TERTINGGAL
19.991	91	PAPUA	9101	KABUPATEN MERAUKE	910111	KURIK	9101112008	SUMBER REJEKI	0,5862	TERTINGGAL
19.992	91	PAPUA	9101	KABUPATEN MERAUKE	910111	KURIK	9101112011	SUMBER MULYA	0,5690	TERTINGGAL
19.993	91	PAPUA	9101	KABUPATEN MERAUKE	910111	KURIK	9101112012	KALIKI	0,5348	TERTINGGAL
19.994	91	PAPUA	9101	KABUPATEN MERAUKE	910111	KURIK	9101112021	CANDRA JAYA	0,5568	TERTINGGAL
19.995	91	PAPUA	9101	KABUPATEN MERAUKE	910111	KURIK	9101112022	WONOREJO	0,5562	TERTINGGAL
19.996	91	PAPUA	9101	KABUPATEN MERAUKE	910111	KURIK	9101112024	WAPEKO	0,5489	TERTINGGAL
19.997	91	PAPUA	9101	KABUPATEN MERAUKE	910112	NAUKENJERAI	9101122001	KULER	0,5711	TERTINGGAL
19.998	91	PAPUA	9101	MERAUKE	919101	NAUKENJERAI	9101122002	ONGGAYA	0,5826	TERTINGGAL
19.999	91	PAPUA	9101	KABUPATEN MERAUKE	910112	NAUKENJERAI	9101122003	TOMER	0,5113	TERTINGGAL
20.000	91	PAPUA	9101	MERAUKE	919101	NAUKENJERAI	9101122004	TOMERAU	0,4868	SANGAT TERTINGGAL
20.001	91	PAPUA	9101	MERAUKE	919101	NAUKENJERAI	9101122005	KONDO	0,4811	SANGAT TERTINGGAL
20.002	91	PAPUA	9101	MERAUKE	919101	ANIMHA	9101132001	KOA	0,4899	SANGAT TERTINGGAL
20.003	91	PAPUA	9101	MERAUKE	919101	ANIMHA	9101132002	BAAD	0,5618	TERTINGGAL
20.004	91	PAPUA	9101	MERAUKE	919101	ANIMHA	9101132003	SENEGI	0,4885	SANGAT TERTINGGAL
20.005	91	PAPUA	9101	MERAUKE	919101	ANIMHA	9101132004	WAYAU	0,5413	TERTINGGAL
20.006	91	PAPUA	9101	MERAUKE	919101	ANIMHA	9101132005	KAISAH	0,4338	SANGAT TERTINGGAL
20.007	91	PAPUA	9101	MERAUKE	919101	MALIND	9101142001	KUMBE	0,4971	TERTINGGAL
20.008	91	PAPUA	9101	MERAUKE	919101	MALIND	9101142002	ONGGARI	0,4971	TERTINGGAL
20.009	91	PAPUA	9101	MERAUKE	919101	MALIND	9101142005	KAIBURSE	0,4971	TERTINGGAL
20.010	91	PAPUA	9101	MERAUKE	919101	MALIND	9101142006	DOMANDE	0,5786	TERTINGGAL
20.011	91	PAPUA	9101	KABUPATEN MERAUKE	910115	TUBANG	9101152001	YOWIED	0,5341	TERTINGGAL
20.012	91	PAPUA	9101	KABUPATEN MERAUKE	910115	TUBANG	9101152002	DOKIB	0,5338	TERTINGGAL
20.013	91	PAPUA	9101	KABUPATEN MERAUKE	910115	TUBANG	9101152003	WAMAL	0,4832	SANGAT TERTINGGAL
20.014	91	PAPUA	9101	KABUPATEN MERAUKE	910115	TUBANG	9101152004	DODALIM	0,5262	TERTINGGAL
20.015	91	PAPUA	9101	KABUPATEN MERAUKE	910115	TUBANG	9101152005	WOBOYO	0,5038	TERTINGGAL
20.016	91	PAPUA	9101	KABUPATEN MERAUKE	910115	TUBANG	9101152006	WELBUTI	0,5208	TERTINGGAL
20.017	91	PAPUA	9101	MERAUKE	919101	NGGUTI	9101162001	PO EPE	0,5505	TERTINGGAL
20.018	91	PAPUA	9101	MERAUKE	919101	NGGUTI	9101162002	YAWIMU	0,5495	TERTINGGAL
20.019	91	PAPUA	9101	MERAUKE	919101	NGGUTI	9101162003	TAGA EPE	0,5214	TERTINGGAL
20.020	91	PAPUA	9101	MERAUKE	919101	NGGUTI	9101162004	NAKIAS	0,5207	TERTINGGAL



NO	KODE PROVINSI	NAMA PROVINSI	KODE KABUPATEN	NAMA KABUPATEN	KODE KECAMATAN	NAMA KECAMATAN	KODE DESA	NAMA DESA	IDM	STATUS IDM
20.021	91	PAPUA	9101	MERAUKE	919101	NGGUTI	9101162005	SALAM EPE	0,5095	TERTINGGAL
20.022	91	PAPUA	9101	MERAUKE	919101	NGGUTI	9101162006	YOMOP	0,4971	TERTINGGAL
20.023	91	PAPUA	9101	MERAUKE	919101	KAPTEL	9101172001	KWEMSID	0,4971	TERTINGGAL
20.024	91	PAPUA	9101	MERAUKE	919101	KAPTEL	9101172002	KAPTEL	0,4971	TERTINGGAL
20.025	91	PAPUA	9101	MERAUKE	919101	KAPTEL	9101172003	KANISKOBAT	0,3621	SANGAT TERTINGGAL
20.026	91	PAPUA	9101	MERAUKE	919101	KAPTEL	9101172004	IHALIK	0,4084	SANGAT TERTINGGAL
20.027	91	PAPUA	9101	MERAUKE	919101	KAPTEL	9101172005	BU-EPE	0,4971	TERTINGGAL
20.028	91	PAPUA	9101	MERAUKE	919101	TABONJI	9101182001	TABONJI	0,4971	TERTINGGAL
20.029	91	PAPUA	9101	MERAUKE	919101	TABONJI	9101182002	WANGGAMBI	0,4971	TERTINGGAL
20.030	91	PAPUA	9101	MERAUKE	919101	TABONJI	9101182003	BAMOL I	0,4971	TERTINGGAL
20.031	91	PAPUA	9101	MERAUKE	919101	TABONJI	9101182004	SUAM	0,4971	TERTINGGAL
20.032	91	PAPUA	9101	MERAUKE	919101	TABONJI	9101182005	YAMUKA	0,4971	TERTINGGAL
20.033	91	PAPUA	9101	MERAUKE	919101	TABONJI	9101182006	IROMORO	0,4971	TERTINGGAL
20.034	91	PAPUA	9101	MERAUKE	919101	TABONJI	9101182007	KONJOMBANDO	0,4971	TERTINGGAL
20.035	91	PAPUA	9101	MERAUKE	919101	TABONJI	9101182008	YERAHA	0,4971	TERTINGGAL
20.036	91	PAPUA	9101	MERAUKE	919101	TABONJI	9101182009	BAMOL II	0,4971	TERTINGGAL
20.037	91	PAPUA	9101	MERAUKE	919101	WAAN	9101192001	KONORAU	0,4971	TERTINGGAL
20.038	91	PAPUA	9101	MERAUKE	919101	WAAN	9101192002	WAAN	0,4971	TERTINGGAL
20.039	91	PAPUA	9101	MERAUKE	919101	WAAN	9101192003	TOR	0,4971	TERTINGGAL
20.040	91	PAPUA	9101	MERAUKE	919101	WAAN	9101192004	KLADAR	0,4971	TERTINGGAL
20.041	91	PAPUA	9101	MERAUKE	919101	WAAN	9101192005	SABON	0,4971	TERTINGGAL
20.042	91	PAPUA	9101	MERAUKE	919101	WAAN	9101192006	SIBENDA	0,4971	TERTINGGAL
20.043	91	PAPUA	9101	MERAUKE	919101	WAAN	9101192007	WETAU	0,4971	TERTINGGAL
20.044	91	PAPUA	9101	MERAUKE	919101	WAAN	9101192008	KAWA	0,4971	TERTINGGAL
20.045	91	PAPUA	9101	MERAUKE	919101	WAAN	9101192009	PEMBRI	0,4971	TERTINGGAL
20.046	91	PAPUA	9101	MERAUKE	919101	WAAN	9101192010	WANTARMA	0,4971	TERTINGGAL
20.047	91	PAPUA	9101	MERAUKE	919101	WAAN	9101192011	DAFNAWANGA	0,4971	TERTINGGAL
20.048	91	PAPUA	9101	KABUPATEN MERAUKE	910120	ILWAYAB	9101202002	PADUA	0,5648	TERTINGGAL
20.049	91	PAPUA	9101	KABUPATEN MERAUKE	910120	ILWAYAB	9101202003	BIBIKEM	0,5608	TERTINGGAL
20.050	91	PAPUA	9101	KABUPATEN MERAUKE	910120	ILWAYAB	9101202005	ULI ULI	0,5690	TERTINGGAL
20.051	91	PAPUA	9101	KABUPATEN MERAUKE	910120	ILWAYAB	9101202006	SIGAD	0,5256	TERTINGGAL
20.052	91	PAPUA	9102	JAYAWIJAYA	919102	WAMENA	9102012015	HONELAMA	0,5886	TERTINGGAL
20.053	91	PAPUA	9102	JAYAWIJAYA	919102	WAMENA	9102012034	BATU MERAH	0,5424	TERTINGGAL
20.054	91	PAPUA	9102	JAYAWIJAYA	919102	WAMENA	9102012037	AUTAKMA	0,5805	TERTINGGAL
20.055	91	PAPUA	9102	JAYAWIJAYA	919102	WAMENA	9102012059	HONAIMA	0,5971	TERTINGGAL
20.056	91	PAPUA	9102	JAYAWIJAYA	919102	KURULU	9102032001	JIWIKA	0,4976	TERTINGGAL
20.057	91	PAPUA	9102	JAYAWIJAYA	919102	KURULU	9102032006	MULIMA	0,4976	TERTINGGAL
20.058	91	PAPUA	9102	JAYAWIJAYA	919102	KURULU	9102032007	WAGA-WAGA	0,4976	TERTINGGAL
20.059	91	PAPUA	9102	JAYAWIJAYA	919102	KURULU	9102032009	ABUSA	0,4976	TERTINGGAL
20.060	91	PAPUA	9102	JAYAWIJAYA	919102	KURULU	9102032011	ERAGAMA	0,4490	SANGAT TERTINGGAL
20.061	91	PAPUA	9102	JAYAWIJAYA	919102	KURULU	9102032017	KUMIMA	0,4916	TERTINGGAL
20.062	91	PAPUA	9102	JAYAWIJAYA	919102	KURULU	9102032018	MENAGAIMA	0,4973	TERTINGGAL
20.063	91	PAPUA	9102	JAYAWIJAYA	919102	KURULU	9102032019	IYANTIK	0,4976	TERTINGGAL
20.064	91	PAPUA	9102	JAYAWIJAYA	919102	KURULU	9102032020	UMPAGALO	0,4976	TERTINGGAL
20.065	91	PAPUA	9102	JAYAWIJAYA	919102	KURULU	9102032021	HOPAMA	0,4976	TERTINGGAL
20.066	91	PAPUA	9102	JAYAWIJAYA	919102	KURULU	9102032033	OBYA	0,4976	TERTINGGAL
20.067	91	PAPUA	9102	JAYAWIJAYA	919102	KURULU	9102032043	UTKOLO SATU	0,4976	TERTINGGAL
20.068	91	PAPUA	9102	JAYAWIJAYA	919102	ASOLOGAIMA	9102042006	KIMBIN	0,4976	TERTINGGAL
20.069	91	PAPUA	9102	JAYAWIJAYA	919102	ASOLOGAIMA	9102042008	WALAK	0,4976	TERTINGGAL
20.070	91	PAPUA	9102	JAYAWIJAYA	919102	ASOLOGAIMA	9102042015	ARABODA	0,4976	TERTINGGAL
20.071	91	PAPUA	9102	JAYAWIJAYA	919102	ASOLOGAIMA	9102042017	LOGOTPAGA	0,4976	TERTINGGAL
20.072	91	PAPUA	9102	JAYAWIJAYA	919102	ASOLOGAIMA	9102042025	WAWANCA	0,4976	TERTINGGAL
20.073	91	PAPUA	9102	JAYAWIJAYA	919102	ASOLOGAIMA	9102042026	MILIGATNEM	0,4976	TERTINGGAL
20.074	91	PAPUA	9102	JAYAWIJAYA	919102	ASOLOGAIMA	9102042029	LOKI	0,4976	TERTINGGAL
20.075	91	PAPUA	9102	JAYAWIJAYA	919102	ASOLOGAIMA	9102042034	TIKAWO	0,4976	TERTINGGAL

NO	KODE PROVINSI	NAMA PROVINSI	KODE KABUPATEN	NAMA KABUPATEN	KODE KECAMATAN	NAMA KECAMATAN	KODE DESA	NAMA DESA	IDM	STATUS IDM
20.076	91	PAPUA	9102	JAYAWIJAYA	919102	ASOLOGAIMA	9102042044	KOMBAGWE	0,4976	TERTINGGAL
20.077	91	PAPUA	9102	JAYAWIJAYA	919102	ASOLOGAIMA	9102042045	WANGGONOMA	0,4976	TERTINGGAL
20.078	91	PAPUA	9102	JAYAWIJAYA	919102	HUBIKOSI	9102122001	HUBIKOSI	0,4976	TERTINGGAL
20.079	91	PAPUA	9102	JAYAWIJAYA	919102	HUBIKOSI	9102122007	KOSIMEAGE	0,4976	TERTINGGAL
20.080	91	PAPUA	9102	JAYAWIJAYA	919102	HUBIKOSI	9102122008	KOSIHILAPOK	0,4976	TERTINGGAL
20.081	91	PAPUA	9102	JAYAWIJAYA	919102	HUBIKOSI	9102122015	MEAGAMA	0,4976	TERTINGGAL
20.082	91	PAPUA	9102	JAYAWIJAYA	919102	HUBIKOSI	9102122018	PIPUKMO	0,4976	TERTINGGAL
20.083	91	PAPUA	9102	JAYAWIJAYA	919102	HUBIKOSI	9102122019	ISAKUSA	0,4976	TERTINGGAL
20.084	91	PAPUA	9102	JAYAWIJAYA	919102	HUBIKOSI	9102122020	PELIMA	0,4976	TERTINGGAL
20.085	91	PAPUA	9102	JAYAWIJAYA	919102	HUBIKOSI	9102122021	KIKHUMO	0,4976	TERTINGGAL
20.086	91	PAPUA	9102	JAYAWIJAYA	919102	HUBIKOSI	9102122028	JIBILABAGA	0,4976	TERTINGGAL
20.087	91	PAPUA	9102	JAYAWIJAYA	919102	HUBIKOSI	9102122029	IKILUMO	0,4976	TERTINGGAL
20.088	91	PAPUA	9102	JAYAWIJAYA	919102	HUBIKOSI	9102122030	SUNILI	0,4976	TERTINGGAL
20.089	91	PAPUA	9102	JAYAWIJAYA	919102	WALELAGAMA	9102252001	WALELAGAMA	0,4976	TERTINGGAL
20.090	91	PAPUA	9102	JAYAWIJAYA	919102	WALELAGAMA	9102252002	PUGIMA	0,4976	TERTINGGAL
20.091	91	PAPUA	9102	JAYAWIJAYA	919102	WALELAGAMA	9102252010	ITLAY HALITOPPO	0,4976	TERTINGGAL
20.092	91	PAPUA	9102	JAYAWIJAYA	919102	WALELAGAMA	9102252011	KUBULAKMA	0,4976	TERTINGGAL
20.093	91	PAPUA	9102	JAYAWIJAYA	919102	WALELAGAMA	9102252012	KULAKEN	0,4976	TERTINGGAL
20.094	91	PAPUA	9102	JAYAWIJAYA	919102	WALELAGAMA	9102252013	WAMUSAGE	0,4976	TERTINGGAL
20.095	91	PAPUA	9102	JAYAWIJAYA	919102	MUSATFAK	9102272001	TEMIA	0,4976	TERTINGGAL
20.096	91	PAPUA	9102	JAYAWIJAYA	919102	MUSATFAK	9102272002	ANEGERA	0,4976	TERTINGGAL
20.097	91	PAPUA	9102	JAYAWIJAYA	919102	MUSATFAK	9102272003	ELABUKAMA	0,4976	TERTINGGAL
20.098	91	PAPUA	9102	JAYAWIJAYA	919102	MUSATFAK	9102272004	SIAPMA	0,4976	TERTINGGAL
20.099	91	PAPUA	9102	JAYAWIJAYA	919102	MUSATFAK	9102272005	HAMUHI	0,4976	TERTINGGAL
20.100	91	PAPUA	9102	JAYAWIJAYA	919102	MUSATFAK	9102272006	KOSIHAVE	0,4976	TERTINGGAL
20.101	91	PAPUA	9102	JAYAWIJAYA	919102	MUSATFAK	9102272007	MULUPALEK	0,4976	TERTINGGAL
20.102	91	PAPUA	9102	JAYAWIJAYA	919102	MUSATFAK	9102272008	PUMASILI	0,4976	TERTINGGAL
20.103	91	PAPUA	9102	JAYAWIJAYA	919102	MUSATFAK	9102272009	ABULUKMO	0,4976	TERTINGGAL
20.104	91	PAPUA	9102	JAYAWIJAYA	919102	MUSATFAK	9102272010	YUMUGIMA	0,4976	TERTINGGAL
20.105	91	PAPUA	9102	JAYAWIJAYA	919102	WOLO	9102282001	WOLO	0,4976	TERTINGGAL
20.106	91	PAPUA	9102	JAYAWIJAYA	919102	WOLO	9102282008	KUKURIMA	0,4976	TERTINGGAL
20.107	91	PAPUA	9102	JAYAWIJAYA	919102	WOLO	9102282011	PIRAMBOT	0,4976	TERTINGGAL
20.108	91	PAPUA	9102	JAYAWIJAYA	919102	WOLO	9102282015	TEGABAGA	0,4976	TERTINGGAL
20.109	91	PAPUA	9102	JAYAWIJAYA	919102	WOLO	9102282016	WOLLO TIMUR	0,4976	TERTINGGAL
20.110	91	PAPUA	9102	JAYAWIJAYA	919102	WOLO	9102282017	ALUGI	0,4976	TERTINGGAL
20.111	91	PAPUA	9102	JAYAWIJAYA	919102	WOLO	9102282027	WUNAN	0,4976	TERTINGGAL
20.112	91	PAPUA	9102	JAYAWIJAYA	919102	WOLO	9102282028	WODLOMA	0,4976	TERTINGGAL
20.113	91	PAPUA	9102	JAYAWIJAYA	919102	ASOLOKOBAL	9102292005	SINATA	0,4976	TERTINGGAL
20.114	91	PAPUA	9102	JAYAWIJAYA	919102	ASOLOKOBAL	9102292006	ASOLOKOBAL	0,4976	TERTINGGAL
20.115	91	PAPUA	9102	JAYAWIJAYA	919102	ASOLOKOBAL	9102292011	HESATOM	0,4976	TERTINGGAL
20.116	91	PAPUA	9102	JAYAWIJAYA	919102	ASOLOKOBAL	9102292012	ASOTAPO	0,4976	TERTINGGAL
20.117	91	PAPUA	9102	JAYAWIJAYA	919102	ASOLOKOBAL	9102292013	WIAIMA	0,4976	TERTINGGAL
20.118	91	PAPUA	9102	JAYAWIJAYA	919102	ASOLOKOBAL	9102292014	NINABUA	0,4976	TERTINGGAL
20.119	91	PAPUA	9102	JAYAWIJAYA	919102	ASOLOKOBAL	9102292015	HELALUWA	0,4976	TERTINGGAL
20.120	91	PAPUA	9102	JAYAWIJAYA	919102	ASOLOKOBAL	9102292016	MULINEKAMA	0,4976	TERTINGGAL
20.121	91	PAPUA	9102	JAYAWIJAYA	919102	ASOLOKOBAL	9102292037	YAPEMA	0,4976	TERTINGGAL
20.122	91	PAPUA	9102	JAYAWIJAYA	919102	PELEBAGA	9102342003	HEATNEM	0,4976	TERTINGGAL
20.123	91	PAPUA	9102	JAYAWIJAYA	919102	PELEBAGA	9102342008	WILILIMO	0,4976	TERTINGGAL
20.124	91	PAPUA	9102	JAYAWIJAYA	919102	PELEBAGA	9102342009	YABEM	0,4976	TERTINGGAL
20.125	91	PAPUA	9102	JAYAWIJAYA	919102	PELEBAGA	9102342012	WAUKAHILAPOK	0,4976	TERTINGGAL
20.126	91	PAPUA	9102	JAYAWIJAYA	919102	PELEBAGA	9102342013	ALEAK	0,4976	TERTINGGAL
20.127	91	PAPUA	9102	JAYAWIJAYA	919102	PELEBAGA	9102342014	INANEKELOK	0,4976	TERTINGGAL
20.128	91	PAPUA	9102	JAYAWIJAYA	919102	PELEBAGA	9102342015	WITALAK	0,4976	TERTINGGAL
20.129	91	PAPUA	9102	JAYAWIJAYA	919102	PELEBAGA	9102342016	MULUKMO	0,4976	TERTINGGAL
20.130	91	PAPUA	9102	JAYAWIJAYA	919102	PELEBAGA	9102342017	LANDIA	0,4976	TERTINGGAL



NO	KODE PROVINSI	NAMA PROVINSI	KODE KABUPATEN	NAMA KABUPATEN	KODE KECAMATAN	NAMA KECAMATAN	KODE DESA	NAMA DESA	IDM	STATUS IDM
20.131	91	PAPUA	9102	JAYAWIJAYA	919102	PELEBAGA	9102342018	FILIA	0,4976	TERTINGGAL
20.132	91	PAPUA	9102	JAYAWIJAYA	919102	PELEBAGA	9102342019	ISUGUNIK	0,4976	TERTINGGAL
20.133	91	PAPUA	9102	JAYAWIJAYA	919102	PELEBAGA	9102342027	HITELOWA	0,4976	TERTINGGAL
20.134	91	PAPUA	9102	JAYAWIJAYA	919102	PELEBAGA	9102342028	DUABALEK	0,4976	TERTINGGAL
20.135	91	PAPUA	9102	JAYAWIJAYA	919102	YALENGGA	9102352001	YALENGGA	0,5606	TERTINGGAL
20.136	91	PAPUA	9102	JAYAWIJAYA	919102	YALENGGA	9102352002	TAGANIK	0,5606	TERTINGGAL
20.137	91	PAPUA	9102	JAYAWIJAYA	919102	YALENGGA	9102352004	WANANUK	0,5606	TERTINGGAL
20.138	91	PAPUA	9102	JAYAWIJAYA	919102	YALENGGA	9102352006	PILIMO	0,5606	TERTINGGAL
20.139	91	PAPUA	9102	JAYAWIJAYA	919102	YALENGGA	9102352007	TUMUN	0,5606	TERTINGGAL
20.140	91	PAPUA	9102	JAYAWIJAYA	919102	YALENGGA	9102352008	AKOREK	0,4976	TERTINGGAL
20.141	91	PAPUA	9102	JAYAWIJAYA	919102	YALENGGA	9102352009	MANILI	0,5606	TERTINGGAL
20.142	91	PAPUA	9102	JAYAWIJAYA	919102	YALENGGA	9102352010	AIPAKMA	0,5606	TERTINGGAL
20.143	91	PAPUA	9102	JAYAWIJAYA	919102	YALENGGA	9102352015	WUGURIMA	0,5606	TERTINGGAL
20.144	91	PAPUA	9102	JAYAWIJAYA	919102	YALENGGA	9102352016	BITTI	0,5606	TERTINGGAL
20.145	91	PAPUA	9102	JAYAWIJAYA	919102	YALENGGA	9102352017	WAMANUK DUA	0,5606	TERTINGGAL
20.146	91	PAPUA	9102	JAYAWIJAYA	919102	TRIKORA	9102402001	TRIKORA	0,4976	TERTINGGAL
20.147	91	PAPUA	9102	JAYAWIJAYA	919102	TRIKORA	9102402002	NANGGO	0,4976	TERTINGGAL
20.148	91	PAPUA	9102	JAYAWIJAYA	919102	TRIKORA	9102402003	DINGGILMO	0,4976	TERTINGGAL
20.149	91	PAPUA	9102	JAYAWIJAYA	919102	TRIKORA	9102402004	KORA JAYA	0,4976	TERTINGGAL
20.150	91	PAPUA	9102	JAYAWIJAYA	919102	TRIKORA	9102402005	KORAMBIRIK	0,4976	TERTINGGAL
20.151	91	PAPUA	9102	JAYAWIJAYA	919102	TRIKORA	9102402006	ANGGULPA	0,4976	TERTINGGAL
20.152	91	PAPUA	9102	KABUPATEN JAYAWIJAYA	910241	NAPUA	9102412001	NAPUA	0,5221	TERTINGGAL
20.153	91	PAPUA	9102	KABUPATEN JAYAWIJAYA	910241	NAPUA	9102412002	HOLIMA	0,5029	TERTINGGAL
20.154	91	PAPUA	9102	KABUPATEN JAYAWIJAYA	910241	NAPUA	9102412003	LANI MATUAN	0,5054	TERTINGGAL
20.155	91	PAPUA	9102	KABUPATEN JAYAWIJAYA	910241	NAPUA	9102412004	OKILIK	0,4775	SANGAT TERTINGGAL
20.156	91	PAPUA	9102	KABUPATEN JAYAWIJAYA	910241	NAPUA	9102412005	HEALEKMA	0,5206	TERTINGGAL
20.157	91	PAPUA	9102	KABUPATEN JAYAWIJAYA	910241	NAPUA	9102412006	YELEKAMA	0,5035	TERTINGGAL
20.158	91	PAPUA	9102	KABUPATEN JAYAWIJAYA	910241	NAPUA	9102412007	SAPALEK	0,5379	TERTINGGAL
20.159	91	PAPUA	9102	KABUPATEN JAYAWIJAYA	910241	NAPUA	9102412008	YOMAIMA	0,5222	TERTINGGAL
20.160	91	PAPUA	9102	KABUPATEN JAYAWIJAYA	910241	NAPUA	9102412009	WILEKAMA	0,5192	TERTINGGAL
20.161	91	PAPUA	9102	JAYAWIJAYA	919102	WALAIK	9102422001	WALAIK	0,5568	TERTINGGAL
20.162	91	PAPUA	9102	JAYAWIJAYA	919102	WALAIK	9102422002	ELAREK	0,5568	TERTINGGAL
20.163	91	PAPUA	9102	JAYAWIJAYA	919102	WALAIK	9102422003	HOLIMA	0,5568	TERTINGGAL
20.164	91	PAPUA	9102	JAYAWIJAYA	919102	WALAIK	9102422004	YELAI	0,5568	TERTINGGAL
20.165	91	PAPUA	9102	JAYAWIJAYA	919102	WALAIK	9102422005	WELEKAMA	0,5568	TERTINGGAL
20.166	91	PAPUA	9102	JAYAWIJAYA	919102	WOUMA	9102432002	KETIMAVIT	0,5425	TERTINGGAL
20.167	91	PAPUA	9102	JAYAWIJAYA	919102	WOUMA	9102432003	WESAKMA	0,5614	TERTINGGAL
20.168	91	PAPUA	9102	JAYAWIJAYA	919102	WOUMA	9102432004	LOGONoba	0,4813	SANGAT TERTINGGAL
20.169	91	PAPUA	9102	JAYAWIJAYA	919102	WOUMA	9102432005	WESAKIN	0,4976	TERTINGGAL
20.170	91	PAPUA	9102	JAYAWIJAYA	919102	WOUMA	9102432006	PIPITMO	0,4254	SANGAT TERTINGGAL
20.171	91	PAPUA	9102	JAYAWIJAYA	919102	WOUMA	9102432007	SINAREKOWA	0,4851	SANGAT TERTINGGAL
20.172	91	PAPUA	9102	JAYAWIJAYA	919102	HUBIKIAK	9102442001	HUBIKIAK	0,4976	TERTINGGAL
20.173	91	PAPUA	9102	JAYAWIJAYA	919102	HUBIKIAK	9102442002	HETUMA	0,4976	TERTINGGAL
20.174	91	PAPUA	9102	JAYAWIJAYA	919102	HUBIKIAK	9102442003	DOKOPKU	0,4976	TERTINGGAL
20.175	91	PAPUA	9102	JAYAWIJAYA	919102	HUBIKIAK	9102442004	LIKINO	0,4976	TERTINGGAL
20.176	91	PAPUA	9102	JAYAWIJAYA	919102	HUBIKIAK	9102442005	MUSIAMIA	0,4976	TERTINGGAL
20.177	91	PAPUA	9102	JAYAWIJAYA	919102	HUBIKIAK	9102442006	HUSOAK	0,4976	TERTINGGAL
20.178	91	PAPUA	9102	JAYAWIJAYA	919102	HUBIKIAK	9102442007	HOM-HOM	0,4976	TERTINGGAL
20.179	91	PAPUA	9102	JAYAWIJAYA	919102	HUBIKIAK	9102442008	MUSIAMIA DUA	0,4341	SANGAT TERTINGGAL
20.180	91	PAPUA	9102	JAYAWIJAYA	919102	IBELE	9102452001	YAGAROBABAK	0,4976	TERTINGGAL
20.181	91	PAPUA	9102	JAYAWIJAYA	919102	IBELE	9102452002	ZAPMA	0,4976	TERTINGGAL
20.182	91	PAPUA	9102	JAYAWIJAYA	919102	IBELE	9102452003	AJOBAIBUR	0,4976	TERTINGGAL
20.183	91	PAPUA	9102	JAYAWIJAYA	919102	IBELE	9102452004	IBELE	0,4976	TERTINGGAL
20.184	91	PAPUA	9102	JAYAWIJAYA	919102	IBELE	9102452005	TIPALOK	0,4976	TERTINGGAL
20.185	91	PAPUA	9102	JAYAWIJAYA	919102	IBELE	9102452006	HABEMA	0,4976	TERTINGGAL



NO	KODE PROVINSI	NAMA PROVINSI	KODE KABUPATEN	NAMA KABUPATEN	KODE KECAMATAN	NAMA KECAMATAN	KODE DESA	NAMA DESA	IDM	STATUS IDM
20.186	91	PAPUA	9102	JAYAWIJAYA	919102	IBELE	9102452007	ZINAI	0,4976	TERTINGGAL
20.187	91	PAPUA	9102	JAYAWIJAYA	919102	IBELE	9102452008	HOLALIBA	0,4976	TERTINGGAL
20.188	91	PAPUA	9102	JAYAWIJAYA	919102	IBELE	9102452009	YELEBAREK	0,4976	TERTINGGAL
20.189	91	PAPUA	9102	JAYAWIJAYA	919102	IBELE	9102452010	YOKALPALEK	0,4976	TERTINGGAL
20.190	91	PAPUA	9102	JAYAWIJAYA	919102	TAEAREK	9102462001	TAILAREK	0,4976	TERTINGGAL
20.191	91	PAPUA	9102	JAYAWIJAYA	919102	TAEAREK	9102462003	BOKIEM	0,4976	TERTINGGAL
20.192	91	PAPUA	9102	JAYAWIJAYA	919102	TAEAREK	9102462004	IYORA	0,4976	TERTINGGAL
20.193	91	PAPUA	9102	JAYAWIJAYA	919102	TAEAREK	9102462005	BUDLIEM	0,4976	TERTINGGAL
20.194	91	PAPUA	9102	JAYAWIJAYA	919102	TAEAREK	9102462007	HULUAIMA	0,4976	TERTINGGAL
20.195	91	PAPUA	9102	JAYAWIJAYA	919102	TAEAREK	9102462008	ENTAGEKOKMA	0,4976	TERTINGGAL
20.196	91	PAPUA	9102	JAYAWIJAYA	919102	SIEPKOSI	9102482001	SIEPKOSI	0,4976	TERTINGGAL
20.197	91	PAPUA	9102	JAYAWIJAYA	919102	SIEPKOSI	9102482002	YUMOGIMA	0,4976	TERTINGGAL
20.198	91	PAPUA	9102	JAYAWIJAYA	919102	SIEPKOSI	9102482003	SEKAN	0,4976	TERTINGGAL
20.199	91	PAPUA	9102	JAYAWIJAYA	919102	SIEPKOSI	9102482004	NOAGALO	0,4976	TERTINGGAL
20.200	91	PAPUA	9102	JAYAWIJAYA	919102	SIEPKOSI	9102482005	MANIKA	0,4976	TERTINGGAL
20.201	91	PAPUA	9102	JAYAWIJAYA	919102	SIEPKOSI	9102482006	SEKAN DALAM	0,4976	TERTINGGAL
20.202	91	PAPUA	9102	JAYAWIJAYA	919102	SIEPKOSI	9102482007	ISAWA HIMAN	0,4976	TERTINGGAL
20.203	91	PAPUA	9102	JAYAWIJAYA	919102	SIEPKOSI	9102482008	LUNAIMA	0,4976	TERTINGGAL
20.204	91	PAPUA	9102	JAYAWIJAYA	919102	SIEPKOSI	9102482009	WEKIA	0,4976	TERTINGGAL
20.205	91	PAPUA	9102	JAYAWIJAYA	919102	USILIMO	9102492001	USILIMO	0,4976	TERTINGGAL
20.206	91	PAPUA	9102	JAYAWIJAYA	919102	USILIMO	9102492002	SIBA	0,4976	TERTINGGAL
20.207	91	PAPUA	9102	JAYAWIJAYA	919102	USILIMO	9102492003	WOSIALA	0,4976	TERTINGGAL
20.208	91	PAPUA	9102	JAYAWIJAYA	919102	USILIMO	9102492004	GUA WISATA	0,4976	TERTINGGAL
20.209	91	PAPUA	9102	JAYAWIJAYA	919102	USILIMO	9102492005	UDULUMO	0,4976	TERTINGGAL
20.210	91	PAPUA	9102	JAYAWIJAYA	919102	USILIMO	9102492006	FIKHA	0,4976	TERTINGGAL
20.211	91	PAPUA	9102	JAYAWIJAYA	919102	USILIMO	9102492007	MEAGAMIA	0,4976	TERTINGGAL
20.212	91	PAPUA	9102	JAYAWIJAYA	919102	USILIMO	9102492008	ALONA	0,4976	TERTINGGAL
20.213	91	PAPUA	9102	JAYAWIJAYA	919102	USILIMO	9102492009	ABUTPUK	0,4976	TERTINGGAL
20.214	91	PAPUA	9102	JAYAWIJAYA	919102	USILIMO	9102492010	ISAIMAN	0,4976	TERTINGGAL
20.215	91	PAPUA	9102	JAYAWIJAYA	919102	WITA WAYA	9102502001	KORMA	0,4976	TERTINGGAL
20.216	91	PAPUA	9102	JAYAWIJAYA	919102	WITA WAYA	9102502002	TULEM	0,4526	SANGAT TERTINGGAL
20.217	91	PAPUA	9102	JAYAWIJAYA	919102	WITA WAYA	9102502003	ALULA	0,4488	SANGAT TERTINGGAL
20.218	91	PAPUA	9102	JAYAWIJAYA	919102	WITA WAYA	9102502004	AROGOLIK	0,4449	SANGAT TERTINGGAL
20.219	91	PAPUA	9102	JAYAWIJAYA	919102	WITA WAYA	9102502005	WILIGIMA	0,4488	SANGAT TERTINGGAL
20.220	91	PAPUA	9102	JAYAWIJAYA	919102	LIBAREK	9102512001	MULIAMA	0,4976	TERTINGGAL
20.221	91	PAPUA	9102	JAYAWIJAYA	919102	LIBAREK	9102512002	WENABUBAGA	0,4976	TERTINGGAL
20.222	91	PAPUA	9102	JAYAWIJAYA	919102	LIBAREK	9102512003	KILUBAGA	0,4976	TERTINGGAL
20.223	91	PAPUA	9102	JAYAWIJAYA	919102	LIBAREK	9102512004	MUSALFAK	0,4976	TERTINGGAL
20.224	91	PAPUA	9102	JAYAWIJAYA	919102	LIBAREK	9102512005	PUNAKUL	0,4976	TERTINGGAL
20.225	91	PAPUA	9102	JAYAWIJAYA	919102	WADANGKU	9102522001	WADANGKU	0,4976	TERTINGGAL
20.226	91	PAPUA	9102	JAYAWIJAYA	919102	WADANGKU	9102522002	AGULIMO	0,4976	TERTINGGAL
20.227	91	PAPUA	9102	JAYAWIJAYA	919102	WADANGKU	9102522003	MUSIEM	0,4976	TERTINGGAL
20.228	91	PAPUA	9102	JAYAWIJAYA	919102	WADANGKU	9102522004	YOMOSIMO	0,4976	TERTINGGAL
20.229	91	PAPUA	9102	JAYAWIJAYA	919102	WADANGKU	9102522005	LUKU-LUKU	0,4976	TERTINGGAL
20.230	91	PAPUA	9102	JAYAWIJAYA	919102	PISUGI	9102532001	PISUGI	0,4976	TERTINGGAL
20.231	91	PAPUA	9102	JAYAWIJAYA	919102	PISUGI	9102532002	PABUMA	0,4976	TERTINGGAL
20.232	91	PAPUA	9102	JAYAWIJAYA	919102	PISUGI	9102532003	AIKIMA	0,4976	TERTINGGAL
20.233	91	PAPUA	9102	JAYAWIJAYA	919102	PISUGI	9102532004	PIKHE	0,4976	TERTINGGAL
20.234	91	PAPUA	9102	JAYAWIJAYA	919102	PISUGI	9102532005	AKIAPUT	0,4976	TERTINGGAL
20.235	91	PAPUA	9102	JAYAWIJAYA	919102	PISUGI	9102532006	SUROBA	0,4976	TERTINGGAL
20.236	91	PAPUA	9102	JAYAWIJAYA	919102	PISUGI	9102532007	WARA	0,4976	TERTINGGAL
20.237	91	PAPUA	9102	JAYAWIJAYA	919102	KORAGI	9102542001	KORAGI	0,4976	TERTINGGAL
20.238	91	PAPUA	9102	JAYAWIJAYA	919102	KORAGI	9102542002	TELEGAI	0,4976	TERTINGGAL
20.239	91	PAPUA	9102	JAYAWIJAYA	919102	KORAGI	9102542003	KUMUDLUK	0,4976	TERTINGGAL
20.240	91	PAPUA	9102	JAYAWIJAYA	919102	KORAGI	9102542004	TAGIBAGA	0,4976	TERTINGGAL



NO	KODE PROVINSI	NAMA PROVINSI	KODE KABUPATEN	NAMA KABUPATEN	KODE KECAMATAN	NAMA KECAMATAN	KODE DESA	NAMA DESA	IDM	STATUS IDM
20.241	91	PAPUA	9102	JAYAWIJAYA	919102	KORAGI	9102542005	TENONDEK	0,4976	TERTINGGAL
20.242	91	PAPUA	9102	JAYAWIJAYA	919102	TAGIME	9102552001	TAGIME	0,5194	TERTINGGAL
20.243	91	PAPUA	9102	JAYAWIJAYA	919102	TAGIME	9102552002	POROME	0,4540	SANGAT TERTINGGAL
20.244	91	PAPUA	9102	JAYAWIJAYA	919102	TAGIME	9102552003	ONGGOBALO	0,4909	TERTINGGAL
20.245	91	PAPUA	9102	JAYAWIJAYA	919102	TAGIME	9102552004	LAKWAME	0,4852	SANGAT TERTINGGAL
20.246	91	PAPUA	9102	JAYAWIJAYA	919102	TAGIME	9102552005	YORDANIA TULAK	0,4852	SANGAT TERTINGGAL
20.247	91	PAPUA	9102	JAYAWIJAYA	919102	TAGIME	9102552006	GUME KUPARI	0,4004	SANGAT TERTINGGAL
20.248	91	PAPUA	9102	JAYAWIJAYA	919102	TAGIME	9102552007	WANDINGGUNIE	0,4909	TERTINGGAL
20.249	91	PAPUA	9102	JAYAWIJAYA	919102	TAGIME	9102552008	MULUGAME	0,4649	SANGAT TERTINGGAL
20.250	91	PAPUA	9102	JAYAWIJAYA	919102	TAGIME	9102552009	LAPEYO	0,4649	SANGAT TERTINGGAL
20.251	91	PAPUA	9102	JAYAWIJAYA	919102	TAGIME	9102552010	YANGGAPURA	0,4629	SANGAT TERTINGGAL
20.252	91	PAPUA	9102	JAYAWIJAYA	919102	TAGIME	9102552011	YOGOBUK	0,4533	SANGAT TERTINGGAL
20.253	91	PAPUA	9102	JAYAWIJAYA	919102	MOLAGALOME	9102562001	TANAHMERAH	0,4976	TERTINGGAL
20.254	91	PAPUA	9102	JAYAWIJAYA	919102	MOLAGALOME	9102562002	TOWAGAME	0,4976	TERTINGGAL
20.255	91	PAPUA	9102	JAYAWIJAYA	919102	MOLAGALOME	9102562003	MOLAGALOME	0,4976	TERTINGGAL
20.256	91	PAPUA	9102	JAYAWIJAYA	919102	MOLAGALOME	9102562004	KWIGILUK	0,4976	TERTINGGAL
20.257	91	PAPUA	9102	JAYAWIJAYA	919102	MOLAGALOME	9102562005	MEBUNUKME	0,4976	TERTINGGAL
20.258	91	PAPUA	9102	JAYAWIJAYA	919102	MOLAGALOME	9102562006	OKWA	0,4976	TERTINGGAL
20.259	91	PAPUA	9102	JAYAWIJAYA	919102	TAGINERI	9102572001	TAGINERI	0,4976	TERTINGGAL
20.260	91	PAPUA	9102	JAYAWIJAYA	919102	TAGINERI	9102572002	INJUTA	0,4976	TERTINGGAL
20.261	91	PAPUA	9102	JAYAWIJAYA	919102	TAGINERI	9102572003	BINIBAGA	0,4976	TERTINGGAL
20.262	91	PAPUA	9102	JAYAWIJAYA	919102	TAGINERI	9102572004	TAMOKILU	0,4976	TERTINGGAL
20.263	91	PAPUA	9102	JAYAWIJAYA	919102	TAGINERI	9102572005	PAGALUK	0,4976	TERTINGGAL
20.264	91	PAPUA	9102	JAYAWIJAYA	919102	TAGINERI	9102572006	GELELAME	0,4976	TERTINGGAL
20.265	91	PAPUA	9102	JAYAWIJAYA	919102	TAGINERI	9102572007	WILALOMA	0,4976	TERTINGGAL
20.266	91	PAPUA	9102	JAYAWIJAYA	919102	TAGINERI	9102572008	MELEMEI	0,4976	TERTINGGAL
20.267	91	PAPUA	9102	JAYAWIJAYA	919102	TAGINERI	9102572009	WURAGUKME	0,4976	TERTINGGAL
20.268	91	PAPUA	9102	JAYAWIJAYA	919102	SILU KARNI DOGA	9102582001	WOGI	0,4399	SANGAT TERTINGGAL
20.269	91	PAPUA	9102	JAYAWIJAYA	919102	SILU KARNI DOGA	9102582002	ELABOGE	0,4694	SANGAT TERTINGGAL
20.270	91	PAPUA	9102	JAYAWIJAYA	919102	SILU KARNI DOGA	9102582003	HOLASILI	0,4836	SANGAT TERTINGGAL
20.271	91	PAPUA	9102	JAYAWIJAYA	919102	SILU KARNI DOGA	9102582004	YEREGA	0,4303	SANGAT TERTINGGAL
20.272	91	PAPUA	9102	JAYAWIJAYA	919102	SILU KARNI DOGA	9102582005	OLAGI	0,4749	SANGAT TERTINGGAL
20.273	91	PAPUA	9102	JAYAWIJAYA	919102	SILU KARNI DOGA	9102582006	GIGILOBO	0,4525	SANGAT TERTINGGAL
20.274	91	PAPUA	9102	JAYAWIJAYA	919102	SILU KARNI DOGA	9102582007	APNAE	0,4976	TERTINGGAL
20.275	91	PAPUA	9102	JAYAWIJAYA	919102	SILU KARNI DOGA	9102582008	WONENGKULIK	0,4976	TERTINGGAL
20.276	91	PAPUA	9102	JAYAWIJAYA	919102	PIRAMID	9102592001	PIRAMID	0,4976	TERTINGGAL
20.277	91	PAPUA	9102	JAYAWIJAYA	919102	PIRAMID	9102592002	YONGGIME	0,4976	TERTINGGAL
20.278	91	PAPUA	9102	JAYAWIJAYA	919102	PIRAMID	9102592003	PERABAGA	0,4976	TERTINGGAL
20.279	91	PAPUA	9102	JAYAWIJAYA	919102	PIRAMID	9102592004	ALGONIK	0,4976	TERTINGGAL
20.280	91	PAPUA	9102	JAYAWIJAYA	919102	PIRAMID	9102592005	YALINGGUME	0,4976	TERTINGGAL
20.281	91	PAPUA	9102	JAYAWIJAYA	919102	PIRAMID	9102592006	ABUNERI	0,4976	TERTINGGAL
20.282	91	PAPUA	9102	JAYAWIJAYA	919102	PIRAMID	9102592007	GOBALIMO	0,4976	TERTINGGAL
20.283	91	PAPUA	9102	JAYAWIJAYA	919102	PIRAMID	9102592008	BALIMA	0,4976	TERTINGGAL
20.284	91	PAPUA	9102	JAYAWIJAYA	919102	PIRAMID	9102592009	YUMBUN	0,4976	TERTINGGAL
20.285	91	PAPUA	9102	JAYAWIJAYA	919102	PIRAMID	9102592010	BEAM	0,4976	TERTINGGAL
20.286	91	PAPUA	9102	JAYAWIJAYA	919102	MULIAMA	9102602001	MILIAMA	0,4976	TERTINGGAL
20.287	91	PAPUA	9102	JAYAWIJAYA	919102	MULIAMA	9102602002	ASOLOGAIMA	0,4976	TERTINGGAL
20.288	91	PAPUA	9102	JAYAWIJAYA	919102	MULIAMA	9102602003	KEWIN	0,4976	TERTINGGAL
20.289	91	PAPUA	9102	JAYAWIJAYA	919102	MULIAMA	9102602004	HOLKIMA	0,4976	TERTINGGAL
20.290	91	PAPUA	9102	JAYAWIJAYA	919102	MULIAMA	9102602005	HELEFA	0,4976	TERTINGGAL
20.291	91	PAPUA	9102	JAYAWIJAYA	919102	MULIAMA	9102602006	SEKOM	0,4976	TERTINGGAL
20.292	91	PAPUA	9102	JAYAWIJAYA	919102	MULIAMA	9102602007	DELEKAMA	0,4976	TERTINGGAL
20.293	91	PAPUA	9102	JAYAWIJAYA	919102	MULIAMA	9102602008	MOLEBAGA	0,4976	TERTINGGAL
20.294	91	PAPUA	9102	JAYAWIJAYA	919102	MULIAMA	9102602009	SILAMIK	0,4976	TERTINGGAL
20.295	91	PAPUA	9102	JAYAWIJAYA	919102	MULIAMA	9102602010	KONAN	0,4976	TERTINGGAL

NO	KODE PROVINSI	NAMA PROVINSI	KODE KABUPATEN	NAMA KABUPATEN	KODE KECAMATAN	NAMA KECAMATAN	KODE DESA	NAMA DESA	IDM	STATUS IDM
20.296	91	PAPUA	9102	JAYAWIJAYA	919102	MULIAMA	9102602011	PILIBAGA	0,4976	TERTINGGAL
20.297	91	PAPUA	9102	JAYAWIJAYA	919102	MULIAMA	9102602012	HUKURAGI	0,4976	TERTINGGAL
20.298	91	PAPUA	9102	JAYAWIJAYA	919102	BUGI	9102612001	BUGI	0,4976	TERTINGGAL
20.299	91	PAPUA	9102	JAYAWIJAYA	919102	BUGI	9102612002	MANDA	0,4976	TERTINGGAL
20.300	91	PAPUA	9102	JAYAWIJAYA	919102	BUGI	9102612003	DEWENE	0,4976	TERTINGGAL
20.301	91	PAPUA	9102	JAYAWIJAYA	919102	BUGI	9102612004	TOTNI	0,4976	TERTINGGAL
20.302	91	PAPUA	9102	JAYAWIJAYA	919102	BUGI	9102612005	TAGULIK	0,4976	TERTINGGAL
20.303	91	PAPUA	9102	JAYAWIJAYA	919102	BUGI	9102612006	WALAK SELATAN	0,4976	TERTINGGAL
20.304	91	PAPUA	9102	JAYAWIJAYA	919102	BUGI	9102612007	KODLANGGA	0,4976	TERTINGGAL
20.305	91	PAPUA	9102	JAYAWIJAYA	919102	BUGI	9102612008	AIR GARAM	0,4976	TERTINGGAL
20.306	91	PAPUA	9102	JAYAWIJAYA	919102	BPIRI	9102622001	IRILIGA	0,4056	SANGAT TERTINGGAL
20.307	91	PAPUA	9102	JAYAWIJAYA	919102	BPIRI	9102622002	ONGGOBAGA	0,3979	SANGAT TERTINGGAL
20.308	91	PAPUA	9102	JAYAWIJAYA	919102	BPIRI	9102622003	WALAKMA	0,3960	SANGAT TERTINGGAL
20.309	91	PAPUA	9102	JAYAWIJAYA	919102	BPIRI	9102622004	AYOMA	0,3979	SANGAT TERTINGGAL
20.310	91	PAPUA	9102	JAYAWIJAYA	919102	BPIRI	9102622005	DLONGGOKI	0,3960	SANGAT TERTINGGAL
20.311	91	PAPUA	9102	JAYAWIJAYA	919102	BPIRI	9102622006	TIRUNGGU	0,3960	SANGAT TERTINGGAL
20.312	91	PAPUA	9102	JAYAWIJAYA	919102	BPIRI	9102622007	DLINGGAMA	0,3960	SANGAT TERTINGGAL
20.313	91	PAPUA	9102	JAYAWIJAYA	919102	WELESI	9102632001	WELESI	0,4300	SANGAT TERTINGGAL
20.314	91	PAPUA	9102	JAYAWIJAYA	919102	WELESI	9102632002	YAGARA	0,4418	SANGAT TERTINGGAL
20.315	91	PAPUA	9102	JAYAWIJAYA	919102	WELESI	9102632003	ASOJELIPELE	0,4517	SANGAT TERTINGGAL
20.316	91	PAPUA	9102	JAYAWIJAYA	919102	WELESI	9102632004	LANTIPO	0,4614	SANGAT TERTINGGAL
20.317	91	PAPUA	9102	JAYAWIJAYA	919102	WELESI	9102632005	PAWEKAMA	0,4623	SANGAT TERTINGGAL
20.318	91	PAPUA	9102	JAYAWIJAYA	919102	WELESI	9102632006	APENAS	0,4473	SANGAT TERTINGGAL
20.319	91	PAPUA	9102	JAYAWIJAYA	919102	WELESI	9102632007	TULIMA	0,4550	SANGAT TERTINGGAL
20.320	91	PAPUA	9102	JAYAWIJAYA	919102	ASOTIPO	9102642001	SOGOKMO	0,4976	TERTINGGAL
20.321	91	PAPUA	9102	JAYAWIJAYA	919102	ASOTIPO	9102642002	ASOTIPO	0,4976	TERTINGGAL
20.322	91	PAPUA	9102	JAYAWIJAYA	919102	ASOTIPO	9102642003	PUTAGAIMA	0,4976	TERTINGGAL
20.323	91	PAPUA	9102	JAYAWIJAYA	919102	ASOTIPO	9102642004	KUANTAPO	0,4976	TERTINGGAL
20.324	91	PAPUA	9102	JAYAWIJAYA	919102	ASOTIPO	9102642005	HEBERIMA	0,4976	TERTINGGAL
20.325	91	PAPUA	9102	JAYAWIJAYA	919102	ASOTIPO	9102642006	IWIGIMA	0,4976	TERTINGGAL
20.326	91	PAPUA	9102	JAYAWIJAYA	919102	ASOTIPO	9102642007	POBIATMA	0,4976	TERTINGGAL
20.327	91	PAPUA	9102	JAYAWIJAYA	919102	ASOTIPO	9102642008	HITIGIMA	0,4976	TERTINGGAL
20.328	91	PAPUA	9102	JAYAWIJAYA	919102	ASOTIPO	9102642009	AIR GARAM	0,4976	TERTINGGAL
20.329	91	PAPUA	9102	JAYAWIJAYA	919102	ASOTIPO	9102642010	HUKULIMO	0,4976	TERTINGGAL
20.330	91	PAPUA	9102	JAYAWIJAYA	919102	MAIMA	9102652001	MAIMA	0,4976	TERTINGGAL
20.331	91	PAPUA	9102	JAYAWIJAYA	919102	MAIMA	9102652002	MINIMO	0,4976	TERTINGGAL
20.332	91	PAPUA	9102	JAYAWIJAYA	919102	MAIMA	9102652004	ESIAK	0,4976	TERTINGGAL
20.333	91	PAPUA	9102	JAYAWIJAYA	919102	MAIMA	9102652005	HERAEWA	0,4976	TERTINGGAL
20.334	91	PAPUA	9102	JAYAWIJAYA	919102	MAIMA	9102652006	KEPI	0,4976	TERTINGGAL
20.335	91	PAPUA	9102	JAYAWIJAYA	919102	MAIMA	9102652007	HUSEWA	0,4976	TERTINGGAL
20.336	91	PAPUA	9102	JAYAWIJAYA	919102	MAIMA	9102652008	MENAGAIMA	0,4976	TERTINGGAL
20.337	91	PAPUA	9102	KABUPATEN JAYAWIJAYA	910266	POPUGOBA	9102662001	PUPUGOBA	0,4159	SANGAT TERTINGGAL
20.338	91	PAPUA	9102	KABUPATEN JAYAWIJAYA	910266	POPUGOBA	9102662002	WAIMA	0,3933	SANGAT TERTINGGAL
20.339	91	PAPUA	9102	KABUPATEN JAYAWIJAYA	910266	POPUGOBA	9102662003	YOMOTE	0,3984	SANGAT TERTINGGAL
20.340	91	PAPUA	9102	JAYAWIJAYA	919102	POPUGOBA	9102662004	YELELO	0,4976	TERTINGGAL
20.341	91	PAPUA	9102	JAYAWIJAYA	919102	WAME	9102672001	WAME	0,4976	TERTINGGAL
20.342	91	PAPUA	9102	JAYAWIJAYA	919102	WAME	9102672002	DUMAPAGA	0,4976	TERTINGGAL
20.343	91	PAPUA	9102	JAYAWIJAYA	919102	WAME	9102672003	YANENGGAME	0,4976	TERTINGGAL
20.344	91	PAPUA	9102	JAYAWIJAYA	919102	WAME	9102672004	DOGONAME	0,4976	TERTINGGAL
20.345	91	PAPUA	9102	JAYAWIJAYA	919102	WESAPUT	9102682002	KAMA	0,5879	TERTINGGAL
20.346	91	PAPUA	9102	JAYAWIJAYA	919102	WESAPUT	9102682004	MAWAMPI	0,5827	TERTINGGAL
20.347	91	PAPUA	9102	JAYAWIJAYA	919102	WESAPUT	9102682007	SILUMAREK	0,5862	TERTINGGAL
20.348	91	PAPUA	9103	KABUPATEN JAYAPURA	910301	SENTANI	9103012005	YOBEH	0,5884	TERTINGGAL
20.349	91	PAPUA	9103	KABUPATEN JAYAPURA	910301	SENTANI	9103012007	KEHERAN	0,5579	TERTINGGAL
20.350	91	PAPUA	9103	KABUPATEN JAYAPURA	910301	SENTANI	9103012010	IFAR BESAR	0,5581	TERTINGGAL



NO	KODE PROVINSI	NAMA PROVINSI	KODE KABUPATEN	NAMA KABUPATEN	KODE KECAMATAN	NAMA KECAMATAN	KODE DESA	NAMA DESA	IDM	STATUS IDM
20.351	91	PAPUA	9103	KABUPATEN JAYAPURA	910302	SENTANI TIMUR	9103022002	PUAI	0,4933	TERTINGGAL
20.352	91	PAPUA	9103	KABUPATEN JAYAPURA	910302	SENTANI TIMUR	9103022003	AYAPO	0,5176	TERTINGGAL
20.353	91	PAPUA	9103	KABUPATEN JAYAPURA	910302	SENTANI TIMUR	9103022004	ASEI BESAR	0,5510	TERTINGGAL
20.354	91	PAPUA	9103	KABUPATEN JAYAPURA	910302	SENTANI TIMUR	9103022005	ASEI KECIL	0,5067	TERTINGGAL
20.355	91	PAPUA	9103	KABUPATEN JAYAPURA	910302	SENTANI TIMUR	9103022007	YOKIWA	0,4578	SANGAT TERTINGGAL
20.356	91	PAPUA	9103	KABUPATEN JAYAPURA	910303	DEPAPRE	9103032003	KENDATE	0,5374	TERTINGGAL
20.357	91	PAPUA	9103	KABUPATEN JAYAPURA	910303	DEPAPRE	9103032004	TABLASUPA	0,5787	TERTINGGAL
20.358	91	PAPUA	9103	KABUPATEN JAYAPURA	910303	DEPAPRE	9103032007	YEWENA	0,5706	TERTINGGAL
20.359	91	PAPUA	9103	KABUPATEN JAYAPURA	910303	DEPAPRE	9103032012	DOROMENA	0,5710	TERTINGGAL
20.360	91	PAPUA	9103	KABUPATEN JAYAPURA	910305	KEMTUK	9103052002	MANDA YAWAN	0,5675	TERTINGGAL
20.361	91	PAPUA	9103	KABUPATEN JAYAPURA	910305	KEMTUK	9103052003	MAMDA	0,4919	TERTINGGAL
20.362	91	PAPUA	9103	KABUPATEN JAYAPURA	910305	KEMTUK	9103052004	MAMEI	0,5840	TERTINGGAL
20.363	91	PAPUA	9103	KABUPATEN JAYAPURA	910305	KEMTUK	9103052005	NAMBOM	0,5338	TERTINGGAL
20.364	91	PAPUA	9103	KABUPATEN JAYAPURA	910305	KEMTUK	9103052007	SOAIB	0,5070	TERTINGGAL
20.365	91	PAPUA	9103	KABUPATEN JAYAPURA	910305	KEMTUK	9103052008	SABEAB KECIL	0,5389	TERTINGGAL
20.366	91	PAPUA	9103	KABUPATEN JAYAPURA	910305	KEMTUK	9103052009	SEKORI	0,5133	TERTINGGAL
20.367	91	PAPUA	9103	KABUPATEN JAYAPURA	910305	KEMTUK	9103052010	SKOAIM	0,4929	TERTINGGAL
20.368	91	PAPUA	9103	KABUPATEN JAYAPURA	910305	KEMTUK	9103052011	BENGGWIN PROGO	0,4590	SANGAT TERTINGGAL
20.369	91	PAPUA	9103	KABUPATEN JAYAPURA	910305	KEMTUK	9103052012	AIB	0,5062	TERTINGGAL
20.370	91	PAPUA	9103	KABUPATEN JAYAPURA	910306	KEMTUK GRESI	9103062001	DOMOIKATI	0,5651	TERTINGGAL
20.371	91	PAPUA	9103	KABUPATEN JAYAPURA	910306	KEMTUK GRESI	9103062002	DEMENTIN	0,5365	TERTINGGAL
20.372	91	PAPUA	9103	KABUPATEN JAYAPURA	910306	KEMTUK GRESI	9103062003	YANBRA	0,5275	TERTINGGAL
20.373	91	PAPUA	9103	KABUPATEN JAYAPURA	910306	KEMTUK GRESI	9103062004	BRASO	0,5167	TERTINGGAL
20.374	91	PAPUA	9103	KABUPATEN JAYAPURA	910306	KEMTUK GRESI	9103062005	PUPEHABU	0,5446	TERTINGGAL
20.375	91	PAPUA	9103	KABUPATEN JAYAPURA	910306	KEMTUK GRESI	9103062006	BRING	0,5370	TERTINGGAL
20.376	91	PAPUA	9103	KABUPATEN JAYAPURA	910306	KEMTUK GRESI	9103062007	NEMBU GRESI	0,5573	TERTINGGAL
20.377	91	PAPUA	9103	KABUPATEN JAYAPURA	910306	KEMTUK GRESI	9103062009	IBUB	0,5651	TERTINGGAL
20.378	91	PAPUA	9103	KABUPATEN JAYAPURA	910306	KEMTUK GRESI	9103062013	SWENTAB	0,5351	TERTINGGAL
20.379	91	PAPUA	9103	KABUPATEN JAYAPURA	910306	KEMTUK GRESI	9103062014	JAGRANG	0,5443	TERTINGGAL
20.380	91	PAPUA	9103	KABUPATEN JAYAPURA	910306	KEMTUK GRESI	9103062016	HYANSIP	0,5127	TERTINGGAL
20.381	91	PAPUA	9103	KABUPATEN JAYAPURA	910307	NIMBORAN	9103072001	GEMEBS	0,4778	SANGAT TERTINGGAL
20.382	91	PAPUA	9103	KABUPATEN JAYAPURA	910307	NIMBORAN	9103072003	MEYU	0,5730	TERTINGGAL
20.383	91	PAPUA	9103	KABUPATEN JAYAPURA	910307	NIMBORAN	9103072005	OYENGSI	0,5914	TERTINGGAL
20.384	91	PAPUA	9103	KABUPATEN JAYAPURA	910307	NIMBORAN	9103072014	YENGGU BARU	0,5440	TERTINGGAL
20.385	91	PAPUA	9103	KABUPATEN JAYAPURA	910307	NIMBORAN	9103072018	KAITEMUNG	0,5862	TERTINGGAL
20.386	91	PAPUA	9103	KABUPATEN JAYAPURA	910308	NIMBOKRANG	9103082004	BERAB	0,4341	SANGAT TERTINGGAL
20.387	91	PAPUA	9103	KABUPATEN JAYAPURA	910308	NIMBOKRANG	9103082005	HAMONGGRANG	0,2976	SANGAT TERTINGGAL
20.388	91	PAPUA	9103	KABUPATEN JAYAPURA	910308	NIMBOKRANG	9103082006	WAHAB	0,5201	TERTINGGAL
20.389	91	PAPUA	9103	KABUPATEN JAYAPURA	910308	NIMBOKRANG	9103082007	NOMBUKRANG SARI	0,5859	TERTINGGAL
20.390	91	PAPUA	9103	KABUPATEN JAYAPURA	910308	NIMBOKRANG	9103082008	RHEPANG MUAF	0,5119	TERTINGGAL
20.391	91	PAPUA	9103	KABUPATEN JAYAPURA	910309	UNURUM GUAY	9103092001	BENEIK	0,5311	TERTINGGAL
20.392	91	PAPUA	9103	KABUPATEN JAYAPURA	910309	UNURUM GUAY	9103092002	GANUSA	0,5889	TERTINGGAL
20.393	91	PAPUA	9103	KABUPATEN JAYAPURA	910309	UNURUM GUAY	9103092003	GURYARD	0,4778	SANGAT TERTINGGAL
20.394	91	PAPUA	9103	KABUPATEN JAYAPURA	910309	UNURUM GUAY	9103092004	SANTOSA	0,5543	TERTINGGAL
20.395	91	PAPUA	9103	KABUPATEN JAYAPURA	910309	UNURUM GUAY	9103092005	SAWA SUMA	0,5803	TERTINGGAL
20.396	91	PAPUA	9103	KABUPATEN JAYAPURA	910309	UNURUM GUAY	9103092006	NANDAIZI	0,4490	SANGAT TERTINGGAL
20.397	91	PAPUA	9103	KABUPATEN JAYAPURA	910310	DEMTA	9103102003	YOUGAPSA	0,5865	TERTINGGAL
20.398	91	PAPUA	9103	KABUPATEN JAYAPURA	910310	DEMTA	9103102006	KAMDERA	0,5827	TERTINGGAL
20.399	91	PAPUA	9103	KABUPATEN JAYAPURA	910310	DEMTA	9103102007	MUAIF	0,3760	SANGAT TERTINGGAL
20.400	91	PAPUA	9103	KABUPATEN JAYAPURA	910311	KAUREH	9103112002	SEBUM	0,5727	TERTINGGAL
20.401	91	PAPUA	9103	KABUPATEN JAYAPURA	910311	KAUREH	9103112003	SOSKOTEK	0,5337	TERTINGGAL
20.402	91	PAPUA	9103	KABUPATEN JAYAPURA	910311	KAUREH	9103112004	YADAUW	0,5316	TERTINGGAL
20.403	91	PAPUA	9103	KABUPATEN JAYAPURA	910311	KAUREH	9103112006	UMBRON	0,4464	SANGAT TERTINGGAL
20.404	91	PAPUA	9103	KABUPATEN JAYAPURA	910312	EBUNGFAO	9103122001	EBUNGFA	0,5512	TERTINGGAL
20.405	91	PAPUA	9103	KABUPATEN JAYAPURA	910312	EBUNGFAO	9103122002	ATABAR	0,5565	TERTINGGAL

NO	KODE PROVINSI	NAMA PROVINSI	KODE KABUPATEN	NAMA KABUPATEN	KODE KECAMATAN	NAMA KECAMATAN	KODE DESA	NAMA DESA	IDM	STATUS IDM
20.406	91	PAPUA	9103	KABUPATEN JAYAPURA	910312	EBUNGFAO	9103122003	BOBRONGKO	0,5097	TERTINGGAL
20.407	91	PAPUA	9103	KABUPATEN JAYAPURA	910312	EBUNGFAO	9103122004	KHAMEYOKA	0,5486	TERTINGGAL
20.408	91	PAPUA	9103	KABUPATEN JAYAPURA	910312	EBUNGFAO	9103122005	SIMPORO	0,5148	TERTINGGAL
20.409	91	PAPUA	9103	KABUPATEN JAYAPURA	910313	WAIBU	9103132001	DONDAY	0,4621	SANGAT TERTINGGAL
20.410	91	PAPUA	9103	KABUPATEN JAYAPURA	910313	WAIBU	9103132003	KWADEWARE	0,4984	TERTINGGAL
20.411	91	PAPUA	9103	KABUPATEN JAYAPURA	910313	WAIBU	9103132004	YAKONDE	0,5379	TERTINGGAL
20.412	91	PAPUA	9103	KABUPATEN JAYAPURA	910313	WAIBU	9103132005	SOSIRI	0,5435	TERTINGGAL
20.413	91	PAPUA	9103	KABUPATEN JAYAPURA	910313	WAIBU	9103132007	BAMBAR	0,5333	TERTINGGAL
20.414	91	PAPUA	9103	KABUPATEN JAYAPURA	910315	NAMBLUONG	9103142001	SARMAI ATAS	0,5862	TERTINGGAL
20.415	91	PAPUA	9103	KABUPATEN JAYAPURA	910314	NAMBLUONG	9103142002	SARMAI BAWAH	0,5856	TERTINGGAL
20.416	91	PAPUA	9103	KABUPATEN JAYAPURA	910314	NAMBLUONG	9103142003	SANGGAI	0,5519	TERTINGGAL
20.417	91	PAPUA	9103	KABUPATEN JAYAPURA	910314	NAMBLUONG	9103142004	YOKASIB	0,5713	TERTINGGAL
20.418	91	PAPUA	9103	KABUPATEN JAYAPURA	910315	YAPSI	9103152001	TABBEYAN	0,5407	TERTINGGAL
20.419	91	PAPUA	9103	KABUPATEN JAYAPURA	910315	YAPSI	9103152002	KWARJA	0,4879	SANGAT TERTINGGAL
20.420	91	PAPUA	9103	KABUPATEN JAYAPURA	910315	YAPSI	9103152005	NAWA MULYA	0,5790	TERTINGGAL
20.421	91	PAPUA	9103	KABUPATEN JAYAPURA	910315	YAPSI	9103152006	NAWA MUKTI	0,5252	TERTINGGAL
20.422	91	PAPUA	9103	KABUPATEN JAYAPURA	910315	YAPSI	9103152007	TAQWA BANGUN	0,5554	TERTINGGAL
20.423	91	PAPUA	9103	KABUPATEN JAYAPURA	910315	YAPSI	9103152008	PURNAMA JATI	0,5856	TERTINGGAL
20.424	91	PAPUA	9103	KABUPATEN JAYAPURA	910315	YAPSI	9103152009	BUNDRU	0,5533	TERTINGGAL
20.425	91	PAPUA	9103	KABUPATEN JAYAPURA	910316	AIRU	9103162001	HULU ATAS	0,4360	SANGAT TERTINGGAL
20.426	91	PAPUA	9103	KABUPATEN JAYAPURA	910316	AIRU	9103162002	PAGAI	0,4089	SANGAT TERTINGGAL
20.427	91	PAPUA	9103	KABUPATEN JAYAPURA	910316	AIRU	9103162003	AURINA	0,4944	TERTINGGAL
20.428	91	PAPUA	9103	KABUPATEN JAYAPURA	910316	AIRU	9103162004	MUARA NAWA	0,4940	TERTINGGAL
20.429	91	PAPUA	9103	KABUPATEN JAYAPURA	910316	AIRU	9103162005	KAMIKARU	0,4079	SANGAT TERTINGGAL
20.430	91	PAPUA	9103	KABUPATEN JAYAPURA	910316	AIRU	9103162006	NAIRA	0,5427	TERTINGGAL
20.431	91	PAPUA	9103	KABUPATEN JAYAPURA	910317	RAVENI RARA	9103172001	YONGSU SAPARI	0,4878	SANGAT TERTINGGAL
20.432	91	PAPUA	9103	KABUPATEN JAYAPURA	910317	RAVENI RARA	9103172002	YONGSU DOSOYO	0,4944	TERTINGGAL
20.433	91	PAPUA	9103	KABUPATEN JAYAPURA	910317	RAVENI RARA	9103172003	NEWA	0,4924	TERTINGGAL
20.434	91	PAPUA	9103	KABUPATEN JAYAPURA	910317	RAVENI RARA	9103172004	NEHIBE	0,4918	TERTINGGAL
20.435	91	PAPUA	9103	KABUPATEN JAYAPURA	910318	GRESI SELATAN	9103182001	OMON	0,4599	SANGAT TERTINGGAL
20.436	91	PAPUA	9103	KABUPATEN JAYAPURA	910318	GRESI SELATAN	9103182002	IWON	0,4957	TERTINGGAL
20.437	91	PAPUA	9103	KABUPATEN JAYAPURA	910318	GRESI SELATAN	9103182003	KLAISU	0,5444	TERTINGGAL
20.438	91	PAPUA	9103	KABUPATEN JAYAPURA	910318	GRESI SELATAN	9103182004	BANGAI	0,4492	SANGAT TERTINGGAL
20.439	91	PAPUA	9103	KABUPATEN JAYAPURA	910319	YOKARI	9103192001	MARUWAI	0,5062	TERTINGGAL
20.440	91	PAPUA	9103	KABUPATEN JAYAPURA	910319	YOKARI	9103192002	MEUKISI	0,5563	TERTINGGAL
20.441	91	PAPUA	9103	KABUPATEN JAYAPURA	910319	YOKARI	9103192003	ENDOKISI	0,5989	TERTINGGAL
20.442	91	PAPUA	9103	KABUPATEN JAYAPURA	910319	YOKARI	9103192005	BUSERYO	0,5488	TERTINGGAL
20.443	91	PAPUA	9103	KABUPATEN JAYAPURA	910319	YOKARI	9103192006	SENAMAY	0,5652	TERTINGGAL
20.444	91	PAPUA	9104	NABIRE	919104	NABIRE	9104012011	KALISUSU	0,4971	TERTINGGAL
20.445	91	PAPUA	9104	KABUPATEN NABIRE	910401	NABIRE	9104012012	KALI HARAPAN	0,5170	TERTINGGAL
20.446	91	PAPUA	9104	NABIRE	919104	NABIRE	9104012013	SANOBA	0,4971	TERTINGGAL
20.447	91	PAPUA	9104	KABUPATEN NABIRE	910402	NAPAN	9104022001	NAPAN	0,5562	TERTINGGAL
20.448	91	PAPUA	9104	KABUPATEN NABIRE	910402	NAPAN	9104022004	MASIPAWA	0,4727	SANGAT TERTINGGAL
20.449	91	PAPUA	9104	KABUPATEN NABIRE	910402	NAPAN	9104022005	WEINAMI	0,5341	TERTINGGAL
20.450	91	PAPUA	9104	KABUPATEN NABIRE	910403	YAUUR	9104032001	YAUUR	0,4510	SANGAT TERTINGGAL
20.451	91	PAPUA	9104	KABUPATEN NABIRE	910403	YAUUR	9104032002	AKUIDIOMI	0,4830	SANGAT TERTINGGAL
20.452	91	PAPUA	9104	KABUPATEN NABIRE	910403	YAUUR	9104032004	SIMA	0,5178	TERTINGGAL
20.453	91	PAPUA	9104	KABUPATEN NABIRE	910403	YAUUR	9104032008	WAMI	0,5062	TERTINGGAL
20.454	91	PAPUA	9104	NABIRE	919104	UWAPA	9104062005	TOPO	0,4971	TERTINGGAL
20.455	91	PAPUA	9104	NABIRE	919104	UWAPA	9104062013	URUMUSU	0,4971	TERTINGGAL
20.456	91	PAPUA	9104	NABIRE	919104	UWAPA	9104062015	MARGA JAYA	0,4971	TERTINGGAL
20.457	91	PAPUA	9104	NABIRE	919104	UWAPA	9104062016	ARGO MULYO	0,4971	TERTINGGAL
20.458	91	PAPUA	9104	NABIRE	919104	UWAPA	9104062017	TOPO JAYA	0,4971	TERTINGGAL
20.459	91	PAPUA	9104	NABIRE	919104	UWAPA	9104062018	GAMEI JAYA	0,4971	TERTINGGAL
20.460	91	PAPUA	9104	NABIRE	919104	WANGGAR	9104072001	BUMI MULIA	0,4971	TERTINGGAL



NO	KODE PROVINSI	NAMA PROVINSI	KODE KABUPATEN	NAMA KABUPATEN	KODE KECAMATAN	NAMA KECAMATAN	KODE DESA	NAMA DESA	IDM	STATUS IDM
20.461	91	PAPUA	9104	KABUPATEN NABIRE	910407	WANGGAR	9104072010	KARADIRI	0,5967	TERTINGGAL
20.462	91	PAPUA	9104	NABIRE	919104	WANGGAR	9104072013	WANGGAR MAKMUR	0,4971	TERTINGGAL
20.463	91	PAPUA	9104	KABUPATEN NABIRE	910410	SIRIWO	9104102001	UNIPA	0,5406	TERTINGGAL
20.464	91	PAPUA	9104	KABUPATEN NABIRE	910410	SIRIWO	9104102002	AIBONE	0,3416	SANGAT TERTINGGAL
20.465	91	PAPUA	9104	KABUPATEN NABIRE	910410	SIRIWO	9104102003	EPOMANI	0,4881	SANGAT TERTINGGAL
20.466	91	PAPUA	9104	KABUPATEN NABIRE	910410	SIRIWO	9104102004	TIBAI	0,3912	SANGAT TERTINGGAL
20.467	91	PAPUA	9104	KABUPATEN NABIRE	910410	SIRIWO	9104102005	MABAU	0,4567	SANGAT TERTINGGAL
20.468	91	PAPUA	9104	KABUPATEN NABIRE	910410	SIRIWO	9104102006	UGIDA	0,4341	SANGAT TERTINGGAL
20.469	91	PAPUA	9104	NABIRE	919104	MAKIMI	9104112001	MAKIMI	0,4971	TERTINGGAL
20.470	91	PAPUA	9104	NABIRE	919104	MAKIMI	9104112002	NIFASI	0,4971	TERTINGGAL
20.471	91	PAPUA	9104	NABIRE	919104	MAKIMI	9104112004	LAGARI JAYA	0,5208	TERTINGGAL
20.472	91	PAPUA	9104	NABIRE	919104	MAKIMI	9104112005	MAIDEI	0,4971	TERTINGGAL
20.473	91	PAPUA	9104	NABIRE	919104	MAKIMI	9104112006	MANUNGGAL JAYA	0,4971	TERTINGGAL
20.474	91	PAPUA	9104	NABIRE	919104	TELUK UMAR	9104122001	NAPAN YAUUR	0,4938	TERTINGGAL
20.475	91	PAPUA	9104	NABIRE	919104	TELUK UMAR	9104122002	YERETUAR	0,5605	TERTINGGAL
20.476	91	PAPUA	9104	NABIRE	919104	TELUK UMAR	9104122003	BAWEI	0,5605	TERTINGGAL
20.477	91	PAPUA	9104	NABIRE	919104	TELUK UMAR	9104122004	GONI	0,4881	SANGAT TERTINGGAL
20.478	91	PAPUA	9104	NABIRE	919104	TELUK KIMI	9104162001	SAMABUSA	0,4971	TERTINGGAL
20.479	91	PAPUA	9104	NABIRE	919104	TELUK KIMI	9104162002	WAHARIA	0,4971	TERTINGGAL
20.480	91	PAPUA	9104	NABIRE	919104	TELUK KIMI	9104162003	KIMI	0,4971	TERTINGGAL
20.481	91	PAPUA	9104	NABIRE	919104	TELUK KIMI	9104162004	LANI	0,4971	TERTINGGAL
20.482	91	PAPUA	9104	NABIRE	919104	TELUK KIMI	9104162005	AIR MANDIDI	0,4971	TERTINGGAL
20.483	91	PAPUA	9104	NABIRE	919104	YARO	9104172002	WIRASKA	0,4971	TERTINGGAL
20.484	91	PAPUA	9104	NABIRE	919104	YARO	9104172003	YARO MAKMUR	0,4971	TERTINGGAL
20.485	91	PAPUA	9104	NABIRE	919104	YARO	9104172004	JAYA MUKTI	0,4971	TERTINGGAL
20.486	91	PAPUA	9104	NABIRE	919104	YARO	9104172005	WANGGAR PANTAI	0,4971	TERTINGGAL
20.487	91	PAPUA	9104	NABIRE	919104	YARO	9104172006	ORORODO	0,4971	TERTINGGAL
20.488	91	PAPUA	9104	NABIRE	919104	YARO	9104172007	BOMOPAI	0,4971	TERTINGGAL
20.489	91	PAPUA	9104	NABIRE	919104	YARO	9104172008	PARAUTO	0,4971	TERTINGGAL
20.490	91	PAPUA	9104	NABIRE	919104	WAPOGA	9104212001	TOTOBERI	0,4971	TERTINGGAL
20.491	91	PAPUA	9104	NABIRE	919104	WAPOGA	9104212002	SAMANUI	0,4971	TERTINGGAL
20.492	91	PAPUA	9104	NABIRE	919104	WAPOGA	9104212003	KAMARISANO	0,4971	TERTINGGAL
20.493	91	PAPUA	9104	NABIRE	919104	WAPOGA	9104212004	TAUMI	0,4971	TERTINGGAL
20.494	91	PAPUA	9104	NABIRE	919104	WAPOGA	9104212005	KEUW	0,4971	TERTINGGAL
20.495	91	PAPUA	9104	NABIRE	919104	NABIRE BARAT	9104222001	BUMI RAYA	0,4971	TERTINGGAL
20.496	91	PAPUA	9104	NABIRE	919104	NABIRE BARAT	9104222002	WAROKI	0,4971	TERTINGGAL
20.497	91	PAPUA	9104	NABIRE	919104	NABIRE BARAT	9104222005	WADIO	0,4971	TERTINGGAL
20.498	91	PAPUA	9104	KABUPATEN NABIRE	910423	MOORA	9104232001	MAMBOR	0,4697	SANGAT TERTINGGAL
20.499	91	PAPUA	9104	KABUPATEN NABIRE	910423	MOORA	9104232002	HARITI	0,4903	SANGAT TERTINGGAL
20.500	91	PAPUA	9104	KABUPATEN NABIRE	910423	MOORA	9104232003	MOOR	0,4995	TERTINGGAL
20.501	91	PAPUA	9104	KABUPATEN NABIRE	910423	MOORA	9104232004	KAMA	0,4754	SANGAT TERTINGGAL
20.502	91	PAPUA	9104	KABUPATEN NABIRE	910423	MOORA	9104232005	ARUI	0,4659	SANGAT TERTINGGAL
20.503	91	PAPUA	9104	NABIRE	919104	DIPA	9104242001	EPOUWA	0,4881	SANGAT TERTINGGAL
20.504	91	PAPUA	9104	NABIRE	919104	DIPA	9104242002	DIKIYA	0,5605	TERTINGGAL
20.505	91	PAPUA	9104	NABIRE	919104	DIPA	9104242004	JIGIKEBO	0,5605	TERTINGGAL
20.506	91	PAPUA	9104	NABIRE	919104	DIPA	9104242005	JAINOA	0,4938	TERTINGGAL
20.507	91	PAPUA	9104	NABIRE	919104	MENOU	9104252001	KUNUPI	0,4971	TERTINGGAL
20.508	91	PAPUA	9104	NABIRE	919104	MENOU	9104252002	OGIYAI	0,4971	TERTINGGAL
20.509	91	PAPUA	9104	NABIRE	919104	MENOU	9104252003	LOKODIMI	0,4971	TERTINGGAL
20.510	91	PAPUA	9104	NABIRE	919104	MENOU	9104252004	YEGEUGI	0,4971	TERTINGGAL
20.511	91	PAPUA	9105	KEPULAUAN YAPEN	919105	YAPEN SELATAN	9105012014	SERUI LAUT	0,4954	TERTINGGAL
20.512	91	PAPUA	9105	KEPULAUAN YAPEN	919105	YAPEN SELATAN	9105012017	TURU	0,5094	TERTINGGAL
20.513	91	PAPUA	9105	KEPULAUAN YAPEN	919105	YAPEN SELATAN	9105012019	PASIR HITAM	0,4841	SANGAT TERTINGGAL
20.514	91	PAPUA	9105	KEPULAUAN YAPEN	919105	YAPEN SELATAN	9105012023	MANAINI	0,5327	TERTINGGAL
20.515	91	PAPUA	9105	KABUPATEN KEPULAUAN YAPEN	910502	YAPEN BARAT	9105022002	WEBI	0,4589	SANGAT TERTINGGAL

NO	KODE PROVINSI	NAMA PROVINSI	KODE KABUPATEN	NAMA KABUPATEN	KODE KECAMATAN	NAMA KECAMATAN	KODE DESA	NAMA DESA	IDM	STATUS IDM
20.516	91	PAPUA	9105	KABUPATEN KEPULAUAN YAPEN	910502	YAPEN BARAT	9105022004	PAPUAMA	0,5386	TERTINGGAL
20.517	91	PAPUA	9105	KABUPATEN KEPULAUAN YAPEN	910502	YAPEN BARAT	9105022007	KAIRAWI	0,5478	TERTINGGAL
20.518	91	PAPUA	9105	KABUPATEN KEPULAUAN YAPEN	910502	YAPEN BARAT	9105022008	NATABUI	0,5487	TERTINGGAL
20.519	91	PAPUA	9105	KABUPATEN KEPULAUAN YAPEN	910502	YAPEN BARAT	9105022010	WARABORI	0,5773	TERTINGGAL
20.520	91	PAPUA	9105	KABUPATEN KEPULAUAN YAPEN	910502	YAPEN BARAT	9105022012	WIMONI	0,5722	TERTINGGAL
20.521	91	PAPUA	9105	KABUPATEN KEPULAUAN YAPEN	910502	YAPEN BARAT	9105022013	SASAWA	0,5505	TERTINGGAL
20.522	91	PAPUA	9105	KABUPATEN KEPULAUAN YAPEN	910502	YAPEN BARAT	9105022015	INOWA	0,5090	TERTINGGAL
20.523	91	PAPUA	9105	KABUPATEN KEPULAUAN YAPEN	910502	YAPEN BARAT	9105022016	MANIRI	0,5060	TERTINGGAL
20.524	91	PAPUA	9105	KABUPATEN KEPULAUAN YAPEN	910502	YAPEN BARAT	9105022017	NUIWIORA	0,5606	TERTINGGAL
20.525	91	PAPUA	9105	KABUPATEN KEPULAUAN YAPEN	910502	YAPEN BARAT	9105022018	YENUSI MARAU	0,5868	TERTINGGAL
20.526	91	PAPUA	9105	KABUPATEN KEPULAUAN YAPEN	910502	YAPEN BARAT	9105022019	MARAU	0,5646	TERTINGGAL
20.527	91	PAPUA	9105	KABUPATEN KEPULAUAN YAPEN	910502	YAPEN BARAT	9105022020	TOWETA	0,5551	TERTINGGAL
20.528	91	PAPUA	9105	KABUPATEN KEPULAUAN YAPEN	910502	YAPEN BARAT	9105022021	WOIWANI	0,5675	TERTINGGAL
20.529	91	PAPUA	9105	KABUPATEN KEPULAUAN YAPEN	910502	YAPEN BARAT	9105022022	YARORI	0,5243	TERTINGGAL
20.530	91	PAPUA	9105	KABUPATEN KEPULAUAN YAPEN	910502	YAPEN BARAT	9105022023	NAREI	0,5889	TERTINGGAL
20.531	91	PAPUA	9105	KABUPATEN KEPULAUAN YAPEN	910503	YAPEN TIMUR	9105032014	NUNSEMBAI	0,5622	TERTINGGAL
20.532	91	PAPUA	9105	KABUPATEN KEPULAUAN YAPEN	910503	YAPEN TIMUR	9105032015	NUNSIARI	0,5908	TERTINGGAL
20.533	91	PAPUA	9105	KABUPATEN KEPULAUAN YAPEN	910503	YAPEN TIMUR	9105032023	WOINSUPI	0,5571	TERTINGGAL
20.534	91	PAPUA	9105	KABUPATEN KEPULAUAN YAPEN	910503	YAPEN TIMUR	9105032031	WABOMPI	0,5473	TERTINGGAL
20.535	91	PAPUA	9105	KABUPATEN KEPULAUAN YAPEN	910503	YAPEN TIMUR	9105032036	DUAL	0,5768	TERTINGGAL
20.536	91	PAPUA	9105	KABUPATEN KEPULAUAN YAPEN	910504	ANGKAISERA	9105042009	KAINUI I	0,5410	TERTINGGAL
20.537	91	PAPUA	9105	KABUPATEN KEPULAUAN YAPEN	910504	ANGKAISERA	9105042010	AITIRI	0,5468	TERTINGGAL
20.538	91	PAPUA	9105	KABUPATEN KEPULAUAN YAPEN	910504	ANGKAISERA	9105042024	WANAMPOMPI	0,5175	TERTINGGAL
20.539	91	PAPUA	9105	KABUPATEN KEPULAUAN YAPEN	910504	ANGKAISERA	9105042028	MANANAYAM	0,5092	TERTINGGAL
20.540	91	PAPUA	9105	KABUPATEN KEPULAUAN YAPEN	910505	POOM	9105052012	WARIOI	0,4582	SANGAT TERTINGGAL
20.541	91	PAPUA	9105	KABUPATEN KEPULAUAN YAPEN	910505	POOM	9105052015	HUMBE AWAI	0,5987	TERTINGGAL
20.542	91	PAPUA	9105	KABUPATEN KEPULAUAN YAPEN	910505	POOM	9105052016	NURAWI	0,5911	TERTINGGAL
20.543	91	PAPUA	9105	KABUPATEN KEPULAUAN YAPEN	910506	KOSIWO	9105062002	AROMAREA	0,5522	TERTINGGAL
20.544	91	PAPUA	9105	KABUPATEN KEPULAUAN YAPEN	910506	KOSIWO	9105062004	KANAWA	0,5973	TERTINGGAL
20.545	91	PAPUA	9105	KABUPATEN KEPULAUAN YAPEN	910506	KOSIWO	9105062006	ARIEPI	0,5878	TERTINGGAL
20.546	91	PAPUA	9105	KABUPATEN KEPULAUAN YAPEN	910506	KOSIWO	9105062009	MAMBO	0,5700	TERTINGGAL
20.547	91	PAPUA	9105	KABUPATEN KEPULAUAN YAPEN	910506	KOSIWO	9105062011	NUMAMAN	0,5819	TERTINGGAL
20.548	91	PAPUA	9105	KEPULAUAN YAPEN	919105	YAPEN UTARA	9105072001	TINDARET	0,4879	SANGAT TERTINGGAL
20.549	91	PAPUA	9105	KEPULAUAN YAPEN	919105	YAPEN UTARA	9105072002	YOBI	0,5067	TERTINGGAL
20.550	91	PAPUA	9105	KEPULAUAN YAPEN	919105	YAPEN UTARA	9105072003	SAMBRAWAI	0,4784	SANGAT TERTINGGAL
20.551	91	PAPUA	9105	KEPULAUAN YAPEN	919105	YAPEN UTARA	9105072006	KIRIYOU	0,4914	TERTINGGAL
20.552	91	PAPUA	9105	KEPULAUAN YAPEN	919105	YAPEN UTARA	9105072007	SOROMASEN	0,4978	TERTINGGAL
20.553	91	PAPUA	9105	KEPULAUAN YAPEN	919105	YAPEN UTARA	9105072009	ROSWARI	0,5140	TERTINGGAL
20.554	91	PAPUA	9105	KEPULAUAN YAPEN	919105	YAPEN UTARA	9105072010	DOREIMANONA	0,4895	SANGAT TERTINGGAL
20.555	91	PAPUA	9105	KABUPATEN KEPULAUAN YAPEN	910508	RAIMBAWI	9105082001	WAINDU	0,5276	TERTINGGAL
20.556	91	PAPUA	9105	KABUPATEN KEPULAUAN YAPEN	910508	RAIMBAWI	9105082008	BARAWAI	0,5183	TERTINGGAL
20.557	91	PAPUA	9105	KABUPATEN KEPULAUAN YAPEN	910508	RAIMBAWI	9105082009	WODA	0,5203	TERTINGGAL
20.558	91	PAPUA	9105	KABUPATEN KEPULAUAN YAPEN	910508	RAIMBAWI	9105082010	KOROROMPI	0,5311	TERTINGGAL
20.559	91	PAPUA	9105	KABUPATEN KEPULAUAN YAPEN	910508	RAIMBAWI	9105082011	AISAU	0,4141	SANGAT TERTINGGAL
20.560	91	PAPUA	9105	KABUPATEN KEPULAUAN YAPEN	910508	RAIMBAWI	9105082012	SEWENUI	0,4959	TERTINGGAL
20.561	91	PAPUA	9105	KABUPATEN KEPULAUAN YAPEN	910508	RAIMBAWI	9105082013	SAWENDUI	0,5792	TERTINGGAL
20.562	91	PAPUA	9105	KABUPATEN KEPULAUAN YAPEN	910509	TELUK AMPIMOI	9105092002	WARIRONI	0,5592	TERTINGGAL
20.563	91	PAPUA	9105	KABUPATEN KEPULAUAN YAPEN	910509	TELUK AMPIMOI	9105092006	KOROAPI	0,5779	TERTINGGAL
20.564	91	PAPUA	9105	KABUPATEN KEPULAUAN YAPEN	910509	TELUK AMPIMOI	9105092007	WABUAYAR	0,4443	SANGAT TERTINGGAL
20.565	91	PAPUA	9105	KABUPATEN KEPULAUAN YAPEN	910509	TELUK AMPIMOI	9105092008	TAREI	0,5199	TERTINGGAL
20.566	91	PAPUA	9105	KABUPATEN KEPULAUAN YAPEN	910509	TELUK AMPIMOI	9105092009	BARERAIF	0,5341	TERTINGGAL
20.567	91	PAPUA	9105	KABUPATEN KEPULAUAN YAPEN	910509	TELUK AMPIMOI	9105092010	ARARENI	0,5659	TERTINGGAL
20.568	91	PAPUA	9105	KABUPATEN KEPULAUAN YAPEN	910509	TELUK AMPIMOI	9105092011	SIROMI	0,5986	TERTINGGAL
20.569	91	PAPUA	9105	KABUPATEN KEPULAUAN YAPEN	910510	KEPULAUAN AMBAI	9105102001	AMBAI I	0,3814	SANGAT TERTINGGAL
20.570	91	PAPUA	9105	KABUPATEN KEPULAUAN YAPEN	910510	KEPULAUAN AMBAI	9105102002	SAWERU	0,4424	SANGAT TERTINGGAL



NO	KODE PROVINSI	NAMA PROVINSI	KODE KABUPATEN	NAMA KABUPATEN	KODE KECAMATAN	NAMA KECAMATAN	KODE DESA	NAMA DESA	IDM	STATUS IDM
20.571	91	PAPUA	9105	KABUPATEN KEPULAUAN YAPEN	910510	KEPULAUAN AMBAI	9105102004	KAWIPI	0,5592	TERTINGGAL
20.572	91	PAPUA	9105	KABUPATEN KEPULAUAN YAPEN	910510	KEPULAUAN AMBAI	9105102005	WAMORI	0,4208	SANGAT TERTINGGAL
20.573	91	PAPUA	9105	KABUPATEN KEPULAUAN YAPEN	910510	KEPULAUAN AMBAI	9105102006	ADIWIPI	0,5567	TERTINGGAL
20.574	91	PAPUA	9105	KABUPATEN KEPULAUAN YAPEN	910510	KEPULAUAN AMBAI	9105102007	UMANI	0,5786	TERTINGGAL
20.575	91	PAPUA	9105	KABUPATEN KEPULAUAN YAPEN	910510	KEPULAUAN AMBAI	9105102008	AMBAI II	0,5849	TERTINGGAL
20.576	91	PAPUA	9105	KABUPATEN KEPULAUAN YAPEN	910510	KEPULAUAN AMBAI	9105102010	BAISORE	0,5459	TERTINGGAL
20.577	91	PAPUA	9105	KABUPATEN KEPULAUAN YAPEN	910510	KEPULAUAN AMBAI	9105102011	RONDEPI	0,5932	TERTINGGAL
20.578	91	PAPUA	9105	KABUPATEN KEPULAUAN YAPEN	910510	KEPULAUAN AMBAI	9105102012	DORAU	0,5154	TERTINGGAL
20.579	91	PAPUA	9105	KABUPATEN KEPULAUAN YAPEN	910510	KEPULAUAN AMBAI	9105102013	PEREA	0,5332	TERTINGGAL
20.580	91	PAPUA	9105	KABUPATEN KEPULAUAN YAPEN	910510	KEPULAUAN AMBAI	9105102014	IMBORIAWA	0,5325	TERTINGGAL
20.581	91	PAPUA	9105	KABUPATEN KEPULAUAN YAPEN	910510	KEPULAUAN AMBAI	9105102015	BAIREI	0,4100	SANGAT TERTINGGAL
20.582	91	PAPUA	9105	KABUPATEN KEPULAUAN YAPEN	910510	KEPULAUAN AMBAI	9105102016	AIWARAGGANI	0,4592	SANGAT TERTINGGAL
20.583	91	PAPUA	9105	KABUPATEN KEPULAUAN YAPEN	910510	KEPULAUAN AMBAI	9105102017	TOROA	0,5013	TERTINGGAL
20.584	91	PAPUA	9105	KABUPATEN KEPULAUAN YAPEN	910510	KEPULAUAN AMBAI	9105102018	NUNIANDEI	0,5975	TERTINGGAL
20.585	91	PAPUA	9105	KABUPATEN KEPULAUAN YAPEN	910511	WONAWA	9105112001	WOOI	0,5705	TERTINGGAL
20.586	91	PAPUA	9105	KABUPATEN KEPULAUAN YAPEN	910511	WONAWA	9105112003	AIBONDENI	0,5459	TERTINGGAL
20.587	91	PAPUA	9105	KABUPATEN KEPULAUAN YAPEN	910511	WONAWA	9105112004	KANAKI	0,5967	TERTINGGAL
20.588	91	PAPUA	9105	KABUPATEN KEPULAUAN YAPEN	910511	WONAWA	9105112007	KAREMONI	0,5833	TERTINGGAL
20.589	91	PAPUA	9105	KABUPATEN KEPULAUAN YAPEN	910511	WONAWA	9105112008	HAIHOREI	0,5408	TERTINGGAL
20.590	91	PAPUA	9105	KABUPATEN KEPULAUAN YAPEN	910511	WONAWA	9105112010	JAIMARIA	0,5887	TERTINGGAL
20.591	91	PAPUA	9105	KABUPATEN KEPULAUAN YAPEN	910512	WINDESI	9105122001	KAONDA	0,5594	TERTINGGAL
20.592	91	PAPUA	9105	KABUPATEN KEPULAUAN YAPEN	910512	WINDESI	9105122003	MUNGGUI	0,5138	TERTINGGAL
20.593	91	PAPUA	9105	KABUPATEN KEPULAUAN YAPEN	910512	WINDESI	9105122004	KARAWI	0,5311	TERTINGGAL
20.594	91	PAPUA	9105	KABUPATEN KEPULAUAN YAPEN	910512	WINDESI	9105122005	ASAI	0,5713	TERTINGGAL
20.595	91	PAPUA	9105	KABUPATEN KEPULAUAN YAPEN	910512	WINDESI	9105122006	ROSBORI	0,4603	SANGAT TERTINGGAL
20.596	91	PAPUA	9105	KABUPATEN KEPULAUAN YAPEN	910512	WINDESI	9105122007	WAISANI	0,5646	TERTINGGAL
20.597	91	PAPUA	9105	KABUPATEN KEPULAUAN YAPEN	910512	WINDESI	9105122008	SARUMAN	0,5764	TERTINGGAL
20.598	91	PAPUA	9105	KABUPATEN KEPULAUAN YAPEN	910512	WINDESI	9105122009	ARYOBU	0,5492	TERTINGGAL
20.599	91	PAPUA	9105	KABUPATEN KEPULAUAN YAPEN	910513	PULAU KURUDU	9105132003	ANDERSARIA	0,5797	TERTINGGAL
20.600	91	PAPUA	9105	KABUPATEN KEPULAUAN YAPEN	910513	PULAU KURUDU	9105132006	MANUSUNDU	0,5854	TERTINGGAL
20.601	91	PAPUA	9105	KABUPATEN KEPULAUAN YAPEN	910514	PULAU YERUI	9105142002	JENIARI	0,5971	TERTINGGAL
20.602	91	PAPUA	9105	KABUPATEN KEPULAUAN YAPEN	910514	PULAU YERUI	9105142003	UMPEKI	0,5643	TERTINGGAL
20.603	91	PAPUA	9105	KABUPATEN KEPULAUAN YAPEN	910514	PULAU YERUI	9105142004	AUSEM	0,5674	TERTINGGAL
20.604	91	PAPUA	9105	KABUPATEN KEPULAUAN YAPEN	910514	PULAU YERUI	9105142005	YEITUARAU	0,5708	TERTINGGAL
20.605	91	PAPUA	9105	KABUPATEN KEPULAUAN YAPEN	910515	ANOTAUREI	9105152003	YAPAN	0,5751	TERTINGGAL
20.606	91	PAPUA	9105	KABUPATEN KEPULAUAN YAPEN	910515	ANOTAUREI	9105152004	MANTEMBU	0,5837	TERTINGGAL
20.607	91	PAPUA	9105	KABUPATEN KEPULAUAN YAPEN	910515	ANOTAUREI	9105152005	FAMBOAMAN	0,5589	TERTINGGAL
20.608	91	PAPUA	9105	KABUPATEN KEPULAUAN YAPEN	910515	ANOTAUREI	9105152006	KANDOWARIRA	0,5560	TERTINGGAL
20.609	91	PAPUA	9106	BIAK NUMFOR	919106	BIAK KOTA	9106012008	SWAPODIBO	0,5862	TERTINGGAL
20.610	91	PAPUA	9106	BIAK NUMFOR	919106	BIAK KOTA	9106012011	PARAI	0,5808	TERTINGGAL
20.611	91	PAPUA	9106	BIAK NUMFOR	919106	BIAK KOTA	9106012014	ANGGRAIDI	0,5988	TERTINGGAL
20.612	91	PAPUA	9106	BIAK NUMFOR	919106	BIAK KOTA	9106012015	MANSWAM	0,5421	TERTINGGAL
20.613	91	PAPUA	9106	BIAK NUMFOR	919106	BIAK KOTA	9106012017	SANUMI	0,5649	TERTINGGAL
20.614	91	PAPUA	9106	BIAK NUMFOR	919106	BIAK KOTA	9106012018	MANGGANDISAPI	0,5383	TERTINGGAL
20.615	91	PAPUA	9106	BIAK NUMFOR	919106	BIAK KOTA	9106012019	KARYENDI	0,5862	TERTINGGAL
20.616	91	PAPUA	9106	KABUPATEN BIAK NUMFOR	910601	BIAK KOTA	9106012020	KABABUR	0,5833	TERTINGGAL
20.617	91	PAPUA	9106	BIAK NUMFOR	919106	BIAK KOTA	9106012021	BABRINBO	0,5988	TERTINGGAL
20.618	91	PAPUA	9106	BIAK NUMFOR	919106	BIAK KOTA	9106012022	INGGUPI	0,5862	TERTINGGAL
20.619	91	PAPUA	9106	BIAK NUMFOR	919106	BIAK UTARA	9106022001	SARWOM	0,5884	TERTINGGAL
20.620	91	PAPUA	9106	BIAK NUMFOR	919106	BIAK UTARA	9106022002	ANDEI	0,5032	TERTINGGAL
20.621	91	PAPUA	9106	BIAK NUMFOR	919106	BIAK UTARA	9106022004	WAROMI	0,5087	TERTINGGAL
20.622	91	PAPUA	9106	BIAK NUMFOR	919106	BIAK UTARA	9106022006	KOBEOSER	0,5351	TERTINGGAL
20.623	91	PAPUA	9106	BIAK NUMFOR	919106	BIAK UTARA	9106022007	MAMBESAK	0,5738	TERTINGGAL
20.624	91	PAPUA	9106	KABUPATEN BIAK NUMFOR	910602	BIAK UTARA	9106022008	SAUKOBYE	0,5986	TERTINGGAL
20.625	91	PAPUA	9106	BIAK NUMFOR	919106	BIAK UTARA	9106022010	YOBDI	0,5408	TERTINGGAL

NO	KODE PROVINSI	NAMA PROVINSI	KODE KABUPATEN	NAMA KABUPATEN	KODE KECAMATAN	NAMA KECAMATAN	KODE DESA	NAMA DESA	IDM	STATUS IDM
20.626	91	PAPUA	9106	BIAK NUMFOR	919106	BIAK UTARA	9106022012	DERNAFI	0,5827	TERTINGGAL
20.627	91	PAPUA	9106	BIAK NUMFOR	919106	BIAK UTARA	9106022013	ROSAYENDI	0,5929	TERTINGGAL
20.628	91	PAPUA	9106	BIAK NUMFOR	919106	BIAK UTARA	9106022016	WARSANSAN	0,5046	TERTINGGAL
20.629	91	PAPUA	9106	KABUPATEN BIAK NUMFOR	910602	BIAK UTARA	9106022017	NERMNU	0,5956	TERTINGGAL
20.630	91	PAPUA	9106	BIAK NUMFOR	919106	BIAK UTARA	9106022020	DOFYO WAFOR	0,5608	TERTINGGAL
20.631	91	PAPUA	9106	BIAK NUMFOR	919106	BIAK UTARA	9106022022	WARI	0,5621	TERTINGGAL
20.632	91	PAPUA	9106	BIAK NUMFOR	919106	BIAK TIMUR	9106032002	RIMBA JAYA	0,5862	TERTINGGAL
20.633	91	PAPUA	9106	KABUPATEN BIAK NUMFOR	910603	BIAK TIMUR	9106032003	OWI	0,4605	SANGAT TERTINGGAL
20.634	91	PAPUA	9106	KABUPATEN BIAK NUMFOR	910603	BIAK TIMUR	9106032004	WONIKI	0,5960	TERTINGGAL
20.635	91	PAPUA	9106	BIAK NUMFOR	919106	BIAK TIMUR	9106032005	KAJASI	0,5516	TERTINGGAL
20.636	91	PAPUA	9106	BIAK NUMFOR	919106	BIAK TIMUR	9106032010	SUNDE	0,5862	TERTINGGAL
20.637	91	PAPUA	9106	KABUPATEN BIAK NUMFOR	910603	BIAK TIMUR	9106032011	SEPSE	0,5199	TERTINGGAL
20.638	91	PAPUA	9106	BIAK NUMFOR	919106	BIAK TIMUR	9106032012	SOON	0,5695	TERTINGGAL
20.639	91	PAPUA	9106	KABUPATEN BIAK NUMFOR	910603	BIAK TIMUR	9106032013	SAREIDI	0,4586	SANGAT TERTINGGAL
20.640	91	PAPUA	9106	BIAK NUMFOR	919106	BIAK TIMUR	9106032014	BINDUSI	0,5879	TERTINGGAL
20.641	91	PAPUA	9106	BIAK NUMFOR	919106	BIAK TIMUR	9106032015	ORWER	0,5522	TERTINGGAL
20.642	91	PAPUA	9106	KABUPATEN BIAK NUMFOR	910603	BIAK TIMUR	9106032016	YENUSI	0,5275	TERTINGGAL
20.643	91	PAPUA	9106	BIAK NUMFOR	919106	BIAK TIMUR	9106032017	KAJASBO	0,5714	TERTINGGAL
20.644	91	PAPUA	9106	KABUPATEN BIAK NUMFOR	910603	BIAK TIMUR	9106032021	RUAR	0,5275	TERTINGGAL
20.645	91	PAPUA	9106	KABUPATEN BIAK NUMFOR	910603	BIAK TIMUR	9106032022	MANDON	0,5292	TERTINGGAL
20.646	91	PAPUA	9106	KABUPATEN BIAK NUMFOR	910603	BIAK TIMUR	9106032028	INSUMARIES	0,5370	TERTINGGAL
20.647	91	PAPUA	9106	BIAK NUMFOR	919106	BIAK TIMUR	9106032030	RIM	0,5351	TERTINGGAL
20.648	91	PAPUA	9106	BIAK NUMFOR	919106	BIAK TIMUR	9106032031	ADORBARI	0,4545	SANGAT TERTINGGAL
20.649	91	PAPUA	9106	KABUPATEN BIAK NUMFOR	910603	BIAK TIMUR	9106032032	BOSNIK SUP	0,5164	TERTINGGAL
20.650	91	PAPUA	9106	KABUPATEN BIAK NUMFOR	910603	BIAK TIMUR	9106032033	INOFI	0,5516	TERTINGGAL
20.651	91	PAPUA	9106	KABUPATEN BIAK NUMFOR	910603	BIAK TIMUR	9106032034	YENBEROK	0,5346	TERTINGGAL
20.652	91	PAPUA	9106	KABUPATEN BIAK NUMFOR	910603	BIAK TIMUR	9106032035	WASORI	0,4281	SANGAT TERTINGGAL
20.653	91	PAPUA	9106	KABUPATEN BIAK NUMFOR	910603	BIAK TIMUR	9106032036	YENDAKEM	0,4605	SANGAT TERTINGGAL
20.654	91	PAPUA	9106	BIAK NUMFOR	919106	BIAK TIMUR	9106032037	WADERBO	0,5516	TERTINGGAL
20.655	91	PAPUA	9106	BIAK NUMFOR	919106	BIAK TIMUR	9106032038	AFFBFO	0,5516	TERTINGGAL
20.656	91	PAPUA	9106	BIAK NUMFOR	919106	BIAK TIMUR	9106032039	INMDI	0,5516	TERTINGGAL
20.657	91	PAPUA	9106	KABUPATEN BIAK NUMFOR	910604	NUMFOR BARAT	9106042003	NAMBER	0,5011	TERTINGGAL
20.658	91	PAPUA	9106	KABUPATEN BIAK NUMFOR	910604	NUMFOR BARAT	9106042004	BARUKI	0,5145	TERTINGGAL
20.659	91	PAPUA	9106	KABUPATEN BIAK NUMFOR	910604	NUMFOR BARAT	9106042005	KAMERI	0,5126	TERTINGGAL
20.660	91	PAPUA	9106	KABUPATEN BIAK NUMFOR	910604	NUMFOR BARAT	9106042008	WARIDO	0,4899	SANGAT TERTINGGAL
20.661	91	PAPUA	9106	KABUPATEN BIAK NUMFOR	910604	NUMFOR BARAT	9106042012	SUB MANGGUNSI	0,5240	TERTINGGAL
20.662	91	PAPUA	9106	KABUPATEN BIAK NUMFOR	910604	NUMFOR BARAT	9106042013	SERBIN	0,5129	TERTINGGAL
20.663	91	PAPUA	9106	KABUPATEN BIAK NUMFOR	910604	NUMFOR BARAT	9106042014	KANSAI	0,5148	TERTINGGAL
20.664	91	PAPUA	9106	KABUPATEN BIAK NUMFOR	910604	NUMFOR BARAT	9106042015	POMDORI	0,5165	TERTINGGAL
20.665	91	PAPUA	9106	KABUPATEN BIAK NUMFOR	910604	NUMFOR BARAT	9106042019	SEMAYEN	0,5075	TERTINGGAL
20.666	91	PAPUA	9106	KABUPATEN BIAK NUMFOR	910604	NUMFOR BARAT	9106042020	MAMBODO SAWAI	0,5488	TERTINGGAL
20.667	91	PAPUA	9106	KABUPATEN BIAK NUMFOR	910604	NUMFOR BARAT	9106042021	RIMBARAYA	0,4718	SANGAT TERTINGGAL
20.668	91	PAPUA	9106	KABUPATEN BIAK NUMFOR	910604	NUMFOR BARAT	9106042022	POMDORI SUP	0,5594	TERTINGGAL
20.669	91	PAPUA	9106	KABUPATEN BIAK NUMFOR	910605	NUMFOR TIMUR	9106052006	YENBURWO	0,5124	TERTINGGAL
20.670	91	PAPUA	9106	KABUPATEN BIAK NUMFOR	910605	NUMFOR TIMUR	9106052011	KORNASOREN	0,5386	TERTINGGAL
20.671	91	PAPUA	9106	KABUPATEN BIAK NUMFOR	910605	NUMFOR TIMUR	9106052014	RARSIBO	0,4718	SANGAT TERTINGGAL
20.672	91	PAPUA	9106	BIAK NUMFOR	919106	NUMFOR TIMUR	9106052015	ASARYENDI	0,5713	TERTINGGAL
20.673	91	PAPUA	9106	KABUPATEN BIAK NUMFOR	910605	NUMFOR TIMUR	9106052016	YENMARU	0,5183	TERTINGGAL
20.674	91	PAPUA	9106	BIAK NUMFOR	919106	NUMFOR TIMUR	9106052017	PYEFURI	0,5252	TERTINGGAL
20.675	91	PAPUA	9106	BIAK NUMFOR	919106	NUMFOR TIMUR	9106052018	INDAIBORI	0,5471	TERTINGGAL
20.676	91	PAPUA	9106	BIAK NUMFOR	919106	NUMFOR TIMUR	9106052019	BARKORI	0,5879	TERTINGGAL
20.677	91	PAPUA	9106	BIAK NUMFOR	919106	NUMFOR TIMUR	9106052020	ASAIBORI	0,5522	TERTINGGAL
20.678	91	PAPUA	9106	KABUPATEN BIAK NUMFOR	910608	BIAK BARAT	9106082001	ANDEI	0,5389	TERTINGGAL
20.679	91	PAPUA	9106	KABUPATEN BIAK NUMFOR	910608	BIAK BARAT	9106082002	KANAAN	0,5068	TERTINGGAL
20.680	91	PAPUA	9106	KABUPATEN BIAK NUMFOR	910608	BIAK BARAT	9106082003	ASARYENDI	0,4875	SANGAT TERTINGGAL



NO	KODE PROVINSI	NAMA PROVINSI	KODE KABUPATEN	NAMA KABUPATEN	KODE KECAMATAN	NAMA KECAMATAN	KODE DESA	NAMA DESA	IDM	STATUS IDM
20.681	91	PAPUA	9106	KABUPATEN BIAK NUMFOR	910608	BIAK BARAT	9106082004	SOPENDO	0,4818	SANGAT TERTINGGAL
20.682	91	PAPUA	9106	KABUPATEN BIAK NUMFOR	910608	BIAK BARAT	9106082006	AMPONBUKOR	0,5018	TERTINGGAL
20.683	91	PAPUA	9106	KABUPATEN BIAK NUMFOR	910608	BIAK BARAT	9106082008	WASYAI	0,5256	TERTINGGAL
20.684	91	PAPUA	9106	KABUPATEN BIAK NUMFOR	910608	BIAK BARAT	9106082009	KABABUR	0,5103	TERTINGGAL
20.685	91	PAPUA	9106	KABUPATEN BIAK NUMFOR	910608	BIAK BARAT	9106082010	WARBERIK	0,5199	TERTINGGAL
20.686	91	PAPUA	9106	KABUPATEN BIAK NUMFOR	910608	BIAK BARAT	9106082011	SOSMAI	0,5126	TERTINGGAL
20.687	91	PAPUA	9106	KABUPATEN BIAK NUMFOR	910608	BIAK BARAT	9106082012	YOMDORI	0,5707	TERTINGGAL
20.688	91	PAPUA	9106	KABUPATEN BIAK NUMFOR	910608	BIAK BARAT	9106082013	OPURI	0,5103	TERTINGGAL
20.689	91	PAPUA	9106	KABUPATEN BIAK NUMFOR	910608	BIAK BARAT	9106082014	MAMORIBO	0,5294	TERTINGGAL
20.690	91	PAPUA	9106	KABUPATEN BIAK NUMFOR	910608	BIAK BARAT	9106082021	INSIRI	0,5065	TERTINGGAL
20.691	91	PAPUA	9106	KABUPATEN BIAK NUMFOR	910608	BIAK BARAT	9106082024	ASARKIR	0,5556	TERTINGGAL
20.692	91	PAPUA	9106	KABUPATEN BIAK NUMFOR	910608	BIAK BARAT	9106082025	DOUSI	0,4914	TERTINGGAL
20.693	91	PAPUA	9106	KABUPATEN BIAK NUMFOR	910608	BIAK BARAT	9106082026	MARISEN	0,5275	TERTINGGAL
20.694	91	PAPUA	9106	KABUPATEN BIAK NUMFOR	910608	BIAK BARAT	9106082027	SUMBINYA	0,4379	SANGAT TERTINGGAL
20.695	91	PAPUA	9106	KABUPATEN BIAK NUMFOR	910608	BIAK BARAT	9106082029	RARSBARI	0,5275	TERTINGGAL
20.696	91	PAPUA	9106	KABUPATEN BIAK NUMFOR	910608	BIAK BARAT	9106082030	BANASRARES	0,5313	TERTINGGAL
20.697	91	PAPUA	9106	KABUPATEN BIAK NUMFOR	910608	BIAK BARAT	9106082031	KARNINDI	0,4675	SANGAT TERTINGGAL
20.698	91	PAPUA	9106	KABUPATEN BIAK NUMFOR	910608	BIAK BARAT	9106082032	DEDIFU	0,5008	TERTINGGAL
20.699	91	PAPUA	9106	KABUPATEN BIAK NUMFOR	910608	BIAK BARAT	9106082033	SOPENDO SUP KARKIR	0,4600	SANGAT TERTINGGAL
20.700	91	PAPUA	9106	BIAK NUMFOR	919106	WARSA	9106092003	MARUR	0,4897	SANGAT TERTINGGAL
20.701	91	PAPUA	9106	BIAK NUMFOR	919106	WARSA	9106092006	AMAN	0,5030	TERTINGGAL
20.702	91	PAPUA	9106	BIAK NUMFOR	919106	WARSA	9106092007	YERUBOI	0,5030	TERTINGGAL
20.703	91	PAPUA	9106	KABUPATEN BIAK NUMFOR	910609	WARSA	9106092008	AMOI	0,5808	TERTINGGAL
20.704	91	PAPUA	9106	BIAK NUMFOR	919106	WARSA	9106092010	KOYOMI	0,5862	TERTINGGAL
20.705	91	PAPUA	9106	KABUPATEN BIAK NUMFOR	910609	WARSA	9106092011	WASANI	0,5732	TERTINGGAL
20.706	91	PAPUA	9106	BIAK NUMFOR	919106	WARSA	9106092017	KARUIBERIK	0,5862	TERTINGGAL
20.707	91	PAPUA	9106	BIAK NUMFOR	919106	WARSA	9106092018	KOMBOI	0,5030	TERTINGGAL
20.708	91	PAPUA	9106	BIAK NUMFOR	919106	WARSA	9106092021	INYOBI	0,5526	TERTINGGAL
20.709	91	PAPUA	9106	BIAK NUMFOR	919106	WARSA	9106092023	MANIRI	0,5695	TERTINGGAL
20.710	91	PAPUA	9106	BIAK NUMFOR	919106	WARSA	9106092025	MANBEORI	0,5030	TERTINGGAL
20.711	91	PAPUA	9106	BIAK NUMFOR	919106	WARSA	9106092026	WARAWAF	0,5030	TERTINGGAL
20.712	91	PAPUA	9106	BIAK NUMFOR	919106	WARSA	9106092027	WIR INSOS	0,3751	SANGAT TERTINGGAL
20.713	91	PAPUA	9106	BIAK NUMFOR	919106	WARSA	9106092029	MAMFIAS	0,5795	TERTINGGAL
20.714	91	PAPUA	9106	BIAK NUMFOR	919106	PADAIDO	9106102001	PAI	0,4771	SANGAT TERTINGGAL
20.715	91	PAPUA	9106	BIAK NUMFOR	919106	PADAIDO	9106102002	AUKI	0,4713	SANGAT TERTINGGAL
20.716	91	PAPUA	9106	KABUPATEN BIAK NUMFOR	910610	PADAIDO	9106102003	WUNDI	0,4494	SANGAT TERTINGGAL
20.717	91	PAPUA	9106	BIAK NUMFOR	919106	PADAIDO	9106102004	NUSI BABARUK	0,5030	TERTINGGAL
20.718	91	PAPUA	9106	BIAK NUMFOR	919106	PADAIDO	9106102005	NUSI	0,4475	SANGAT TERTINGGAL
20.719	91	PAPUA	9106	BIAK NUMFOR	919106	PADAIDO	9106102014	INBEYOMI	0,5030	TERTINGGAL
20.720	91	PAPUA	9106	BIAK NUMFOR	919106	PADAIDO	9106102015	SORINA	0,5030	TERTINGGAL
20.721	91	PAPUA	9106	BIAK NUMFOR	919106	PADAIDO	9106102016	SANDIDORI	0,4018	SANGAT TERTINGGAL
20.722	91	PAPUA	9106	BIAK NUMFOR	919106	PADAIDO	9106102020	PAIDORI	0,4510	SANGAT TERTINGGAL
20.723	91	PAPUA	9106	BIAK NUMFOR	919106	PADAIDO	9106102021	KANAI	0,4690	SANGAT TERTINGGAL
20.724	91	PAPUA	9106	BIAK NUMFOR	919106	PADAIDO	9106102022	SOKANI	0,5030	TERTINGGAL
20.725	91	PAPUA	9106	KABUPATEN BIAK NUMFOR	910611	YENDIDORI	9106112001	YENDIDORI	0,5571	TERTINGGAL
20.726	91	PAPUA	9106	KABUPATEN BIAK NUMFOR	910611	YENDIDORI	9106112002	ADOKI	0,4856	SANGAT TERTINGGAL
20.727	91	PAPUA	9106	KABUPATEN BIAK NUMFOR	910611	YENDIDORI	9106112003	URFU	0,4956	TERTINGGAL
20.728	91	PAPUA	9106	KABUPATEN BIAK NUMFOR	910611	YENDIDORI	9106112004	SAMBER	0,5237	TERTINGGAL
20.729	91	PAPUA	9106	KABUPATEN BIAK NUMFOR	910611	YENDIDORI	9106112005	KABIDON	0,4671	SANGAT TERTINGGAL
20.730	91	PAPUA	9106	KABUPATEN BIAK NUMFOR	910611	YENDIDORI	9106112006	SUNYAR	0,5051	TERTINGGAL
20.731	91	PAPUA	9106	KABUPATEN BIAK NUMFOR	910611	YENDIDORI	9106112007	MAOBAKEN	0,4488	SANGAT TERTINGGAL
20.732	91	PAPUA	9106	KABUPATEN BIAK NUMFOR	910611	YENDIDORI	9106112008	WIRMAKER	0,5294	TERTINGGAL
20.733	91	PAPUA	9106	KABUPATEN BIAK NUMFOR	910611	YENDIDORI	9106112009	SYABES	0,4922	TERTINGGAL
20.734	91	PAPUA	9106	KABUPATEN BIAK NUMFOR	910611	YENDIDORI	9106112010	SAMBER SUP	0,5141	TERTINGGAL
20.735	91	PAPUA	9106	KABUPATEN BIAK NUMFOR	910611	YENDIDORI	9106112011	SUNERI	0,4916	TERTINGGAL

NO	KODE PROVINSI	NAMA PROVINSI	KODE KABUPATEN	NAMA KABUPATEN	KODE KECAMATAN	NAMA KECAMATAN	KODE DESA	NAMA DESA	IDM	STATUS IDM
20.736	91	PAPUA	9106	KABUPATEN BIAK NUMFOR	910611	YENDIDORI	9106112012	RARPIMBO	0,4976	TERTINGGAL
20.737	91	PAPUA	9106	KABUPATEN BIAK NUMFOR	910611	YENDIDORI	9106112013	PADWA	0,4671	SANGAT TERTINGGAL
20.738	91	PAPUA	9106	KABUPATEN BIAK NUMFOR	910611	YENDIDORI	9106112014	WAROI	0,4957	TERTINGGAL
20.739	91	PAPUA	9106	KABUPATEN BIAK NUMFOR	910611	YENDIDORI	9106112015	INPENDI	0,5259	TERTINGGAL
20.740	91	PAPUA	9106	KABUPATEN BIAK NUMFOR	910611	YENDIDORI	9106112016	AMYABENRAM	0,4295	SANGAT TERTINGGAL
20.741	91	PAPUA	9106	KABUPATEN BIAK NUMFOR	910611	YENDIDORI	9106112017	BIRUBI	0,4881	SANGAT TERTINGGAL
20.742	91	PAPUA	9106	KABUPATEN BIAK NUMFOR	910611	YENDIDORI	9106112018	BINYERI	0,4786	SANGAT TERTINGGAL
20.743	91	PAPUA	9106	KABUPATEN BIAK NUMFOR	910611	YENDIDORI	9106112019	PADWA PANTAI	0,4538	SANGAT TERTINGGAL
20.744	91	PAPUA	9106	BIAK NUMFOR	919106	SAMOFA	9106122003	MANDOUW	0,5898	TERTINGGAL
20.745	91	PAPUA	9106	BIAK NUMFOR	919106	SAMOFA	9106122006	MARYENDI	0,4976	TERTINGGAL
20.746	91	PAPUA	9106	BIAK NUMFOR	919106	SAMOFA	9106122007	SAMBAWOFUAR	0,5297	TERTINGGAL
20.747	91	PAPUA	9106	BIAK NUMFOR	919106	SAMOFA	9106122008	ADAINASNOSEN	0,5390	TERTINGGAL
20.748	91	PAPUA	9106	BIAK NUMFOR	919106	SAMOFA	9106122015	KAMORFUAR	0,5390	TERTINGGAL
20.749	91	PAPUA	9106	BIAK NUMFOR	919106	SAMOFA	9106122016	ANJAREUW	0,5351	TERTINGGAL
20.750	91	PAPUA	9106	BIAK NUMFOR	919106	SAMOFA	9106122017	WISATA BINSARI	0,4840	SANGAT TERTINGGAL
20.751	91	PAPUA	9106	BIAK NUMFOR	919106	SAMOFA	9106122018	KINMOM	0,5390	TERTINGGAL
20.752	91	PAPUA	9106	KABUPATEN BIAK NUMFOR	910613	YAWOSI	9106132002	BOSNABRAIDI	0,4883	SANGAT TERTINGGAL
20.753	91	PAPUA	9106	KABUPATEN BIAK NUMFOR	910613	YAWOSI	9106132003	WASORI	0,5290	TERTINGGAL
20.754	91	PAPUA	9106	KABUPATEN BIAK NUMFOR	910613	YAWOSI	9106132004	SYOR	0,5871	TERTINGGAL
20.755	91	PAPUA	9106	KABUPATEN BIAK NUMFOR	910613	YAWOSI	9106132005	KARMON	0,5567	TERTINGGAL
20.756	91	PAPUA	9106	KABUPATEN BIAK NUMFOR	910614	ANDEY	9106142001	RUMBIN	0,5464	TERTINGGAL
20.757	91	PAPUA	9106	KABUPATEN BIAK NUMFOR	910614	ANDEY	9106142002	WARBINSI	0,4700	SANGAT TERTINGGAL
20.758	91	PAPUA	9106	KABUPATEN BIAK NUMFOR	910614	ANDEY	9106142003	RODIFU	0,5175	TERTINGGAL
20.759	91	PAPUA	9106	BIAK NUMFOR	919106	ANDEY	9106142004	WONABRAIDI	0,5711	TERTINGGAL
20.760	91	PAPUA	9106	KABUPATEN BIAK NUMFOR	910614	ANDEY	9106142005	WOUNA	0,5071	TERTINGGAL
20.761	91	PAPUA	9106	BIAK NUMFOR	919106	ANDEY	9106142007	MAMORBO	0,5471	TERTINGGAL
20.762	91	PAPUA	9106	BIAK NUMFOR	919106	ANDEY	9106142008	FAKNIKI	0,4992	TERTINGGAL
20.763	91	PAPUA	9106	KABUPATEN BIAK NUMFOR	910614	ANDEY	9106142009	ARMNU	0,4965	TERTINGGAL
20.764	91	PAPUA	9106	BIAK NUMFOR	919106	ANDEY	9106142010	SUP MBRUR	0,4729	SANGAT TERTINGGAL
20.765	91	PAPUA	9106	BIAK NUMFOR	919106	ANDEY	9106142011	WODU	0,5471	TERTINGGAL
20.766	91	PAPUA	9106	KABUPATEN BIAK NUMFOR	910614	ANDEY	9106142012	DASDO	0,5540	TERTINGGAL
20.767	91	PAPUA	9106	KABUPATEN BIAK NUMFOR	910615	SWANDIWE	9106152001	FARUSI	0,4773	SANGAT TERTINGGAL
20.768	91	PAPUA	9106	KABUPATEN BIAK NUMFOR	910615	SWANDIWE	9106152002	MENDENDERI	0,5199	TERTINGGAL
20.769	91	PAPUA	9106	KABUPATEN BIAK NUMFOR	910615	SWANDIWE	9106152003	SWAINOBER	0,3668	SANGAT TERTINGGAL
20.770	91	PAPUA	9106	KABUPATEN BIAK NUMFOR	910615	SWANDIWE	9106152004	MARDORI	0,4640	SANGAT TERTINGGAL
20.771	91	PAPUA	9106	KABUPATEN BIAK NUMFOR	910615	SWANDIWE	9106152005	SWAIPAK	0,4922	TERTINGGAL
20.772	91	PAPUA	9106	KABUPATEN BIAK NUMFOR	910615	SWANDIWE	9106152006	YENBEPIOPER	0,4606	SANGAT TERTINGGAL
20.773	91	PAPUA	9106	KABUPATEN BIAK NUMFOR	910615	SWANDIWE	9106152007	SARWA	0,4102	SANGAT TERTINGGAL
20.774	91	PAPUA	9106	KABUPATEN BIAK NUMFOR	910615	SWANDIWE	9106152008	NAPDORI	0,4106	SANGAT TERTINGGAL
20.775	91	PAPUA	9106	KABUPATEN BIAK NUMFOR	910615	SWANDIWE	9106152009	RAMDORI	0,4008	SANGAT TERTINGGAL
20.776	91	PAPUA	9106	KABUPATEN BIAK NUMFOR	910615	SWANDIWE	9106152010	BUSDORI	0,4849	SANGAT TERTINGGAL
20.777	91	PAPUA	9106	KABUPATEN BIAK NUMFOR	910615	SWANDIWE	9106152011	WOMBRISAU	0,5100	TERTINGGAL
20.778	91	PAPUA	9106	KABUPATEN BIAK NUMFOR	910615	SWANDIWE	9106152012	ORKDORI	0,5454	TERTINGGAL
20.779	91	PAPUA	9106	KABUPATEN BIAK NUMFOR	910615	SWANDIWE	9106152013	SASWARBO	0,3762	SANGAT TERTINGGAL
20.780	91	PAPUA	9106	KABUPATEN BIAK NUMFOR	910615	SWANDIWE	9106152014	ANDOINA	0,4881	SANGAT TERTINGGAL
20.781	91	PAPUA	9106	KABUPATEN BIAK NUMFOR	910615	SWANDIWE	9106152015	INSUSBARI	0,4903	SANGAT TERTINGGAL
20.782	91	PAPUA	9106	KABUPATEN BIAK NUMFOR	910616	BRUYADORI	9106162001	SANDAU	0,4503	SANGAT TERTINGGAL
20.783	91	PAPUA	9106	KABUPATEN BIAK NUMFOR	910616	BRUYADORI	9106162002	BRUYADORI	0,5762	TERTINGGAL
20.784	91	PAPUA	9106	KABUPATEN BIAK NUMFOR	910616	BRUYADORI	9106162003	DAFI	0,4921	TERTINGGAL
20.785	91	PAPUA	9106	KABUPATEN BIAK NUMFOR	910616	BRUYADORI	9106162004	AMBERPAREM	0,4500	SANGAT TERTINGGAL
20.786	91	PAPUA	9106	KABUPATEN BIAK NUMFOR	910616	BRUYADORI	9106162005	MANDORI	0,4471	SANGAT TERTINGGAL
20.787	91	PAPUA	9106	KABUPATEN BIAK NUMFOR	910616	BRUYADORI	9106162006	DUAI	0,5810	TERTINGGAL
20.788	91	PAPUA	9106	KABUPATEN BIAK NUMFOR	910616	BRUYADORI	9106162007	MANDORI SUP	0,4529	SANGAT TERTINGGAL
20.789	91	PAPUA	9106	KABUPATEN BIAK NUMFOR	910616	BRUYADORI	9106162008	KAMUMI	0,4576	SANGAT TERTINGGAL
20.790	91	PAPUA	9106	KABUPATEN BIAK NUMFOR	910616	BRUYADORI	9106162009	ARIMI JAYA	0,4786	SANGAT TERTINGGAL



NO	KODE PROVINSI	NAMA PROVINSI	KODE KABUPATEN	NAMA KABUPATEN	KODE KECAMATAN	NAMA KECAMATAN	KODE DESA	NAMA DESA	IDM	STATUS IDM
20.791	91	PAPUA	9106	KABUPATEN BIAK NUMFOR	910616	BRUYADORI	9106162010	WARBUKOR	0,5259	TERTINGGAL
20.792	91	PAPUA	9106	BIAK NUMFOR	919106	ORKERI	9106172002	YENBEPON	0,4925	TERTINGGAL
20.793	91	PAPUA	9106	BIAK NUMFOR	919106	ORKERI	9106172003	SARIBI	0,5149	TERTINGGAL
20.794	91	PAPUA	9106	BIAK NUMFOR	919106	ORKERI	9106172004	SUB MANDER	0,4918	TERTINGGAL
20.795	91	PAPUA	9106	KABUPATEN BIAK NUMFOR	910617	ORKERI	9106172005	RAWAR	0,5563	TERTINGGAL
20.796	91	PAPUA	9106	KABUPATEN BIAK NUMFOR	910617	ORKERI	9106172006	PAKREKI	0,5235	TERTINGGAL
20.797	91	PAPUA	9106	BIAK NUMFOR	919106	ORKERI	9106172007	MASYARAH	0,5083	TERTINGGAL
20.798	91	PAPUA	9106	KABUPATEN BIAK NUMFOR	910617	ORKERI	9106172008	WANSRA	0,5430	TERTINGGAL
20.799	91	PAPUA	9106	KABUPATEN BIAK NUMFOR	910617	ORKERI	9106172009	MANWOR INDAH	0,5370	TERTINGGAL
20.800	91	PAPUA	9106	KABUPATEN BIAK NUMFOR	910618	POIRU	9106182001	ANDEI	0,3755	SANGAT TERTINGGAL
20.801	91	PAPUA	9106	KABUPATEN BIAK NUMFOR	910618	POIRU	9106182002	SYORIBU	0,3992	SANGAT TERTINGGAL
20.802	91	PAPUA	9106	KABUPATEN BIAK NUMFOR	910618	POIRU	9106182003	SAURIBRU	0,3683	SANGAT TERTINGGAL
20.803	91	PAPUA	9106	BIAK NUMFOR	910618	POIRU	9106182004	MANGGARI	0,5408	TERTINGGAL
20.804	91	PAPUA	9106	KABUPATEN BIAK NUMFOR	910618	POIRU	9106182005	BAWEI	0,4051	SANGAT TERTINGGAL
20.805	91	PAPUA	9106	KABUPATEN BIAK NUMFOR	910618	POIRU	9106182006	SAURI	0,3538	SANGAT TERTINGGAL
20.806	91	PAPUA	9106	BIAK NUMFOR	919106	POIRU	9106182007	ANDEI SUP	0,5046	TERTINGGAL
20.807	91	PAPUA	9106	KABUPATEN BIAK NUMFOR	910618	POIRU	9106182008	SERDORI	0,4335	SANGAT TERTINGGAL
20.808	91	PAPUA	9106	KABUPATEN BIAK NUMFOR	910618	POIRU	9106182009	KORYAKAM	0,2936	SANGAT TERTINGGAL
20.809	91	PAPUA	9106	BIAK NUMFOR	919106	AIMANDO PADAIDO	9106192001	MIOS MANGGUANDI	0,4018	SANGAT TERTINGGAL
20.810	91	PAPUA	9106	BIAK NUMFOR	919106	AIMANDO PADAIDO	9106192002	SUPRAIMA	0,4510	SANGAT TERTINGGAL
20.811	91	PAPUA	9106	BIAK NUMFOR	919106	AIMANDO PADAIDO	9106192003	SAMBER PASI	0,4690	SANGAT TERTINGGAL
20.812	91	PAPUA	9106	BIAK NUMFOR	919106	AIMANDO PADAIDO	9106192004	PASI	0,5030	TERTINGGAL
20.813	91	PAPUA	9106	BIAK NUMFOR	919106	AIMANDO PADAIDO	9106192005	MBROMSI	0,4771	SANGAT TERTINGGAL
20.814	91	PAPUA	9106	BIAK NUMFOR	919106	AIMANDO PADAIDO	9106192006	KARABAI	0,4713	SANGAT TERTINGGAL
20.815	91	PAPUA	9106	BIAK NUMFOR	919106	AIMANDO PADAIDO	9106192007	SARIBRA	0,4714	SANGAT TERTINGGAL
20.816	91	PAPUA	9106	BIAK NUMFOR	919106	AIMANDO PADAIDO	9106192008	NYANSOREN	0,5030	TERTINGGAL
20.817	91	PAPUA	9106	BIAK NUMFOR	919106	AIMANDO PADAIDO	9106192009	SASARI	0,4475	SANGAT TERTINGGAL
20.818	91	PAPUA	9106	BIAK NUMFOR	919106	AIMANDO PADAIDO	9106192010	PADAIDO	0,5030	TERTINGGAL
20.819	91	PAPUA	9106	BIAK NUMFOR	919106	AIMANDO PADAIDO	9106192011	YERI	0,5471	TERTINGGAL
20.820	91	PAPUA	9106	BIAK NUMFOR	919106	AIMANDO PADAIDO	9106192012	ANOBO	0,5252	TERTINGGAL
20.821	91	PAPUA	9106	BIAK NUMFOR	919106	AIMANDO PADAIDO	9106192013	YEN MANAINA	0,5471	TERTINGGAL
20.822	91	PAPUA	9106	BIAK NUMFOR	919106	ORIDEK	9106202001	OPIAREF	0,5879	TERTINGGAL
20.823	91	PAPUA	9106	BIAK NUMFOR	919106	ORIDEK	9106202002	BAKRIBO	0,5522	TERTINGGAL
20.824	91	PAPUA	9106	BIAK NUMFOR	919106	ORIDEK	9106202003	SAWA	0,4370	SANGAT TERTINGGAL
20.825	91	PAPUA	9106	BIAK NUMFOR	919106	ORIDEK	9106202004	MARAUW	0,5714	TERTINGGAL
20.826	91	PAPUA	9106	BIAK NUMFOR	919106	ORIDEK	9106202005	WADIBU	0,5092	TERTINGGAL
20.827	91	PAPUA	9106	BIAK NUMFOR	919106	ORIDEK	9106202006	ANGGOPI	0,5862	TERTINGGAL
20.828	91	PAPUA	9106	BIAK NUMFOR	919106	ORIDEK	9106202007	ANGGADUBER	0,5526	TERTINGGAL
20.829	91	PAPUA	9106	BIAK NUMFOR	919106	ORIDEK	9106202008	ANIMI	0,4971	TERTINGGAL
20.830	91	PAPUA	9106	BIAK NUMFOR	919106	ORIDEK	9106202009	KAKUR	0,5351	TERTINGGAL
20.831	91	PAPUA	9106	BIAK NUMFOR	919106	ORIDEK	9106202010	TANJUNG BARARI	0,4545	SANGAT TERTINGGAL
20.832	91	PAPUA	9106	BIAK NUMFOR	919106	ORIDEK	9106202011	SAWADORI	0,4957	TERTINGGAL
20.833	91	PAPUA	9106	BIAK NUMFOR	919106	ORIDEK	9106202012	SAURI	0,4519	SANGAT TERTINGGAL
20.834	91	PAPUA	9106	BIAK NUMFOR	919106	ORIDEK	9106202013	MAKMAKERBO	0,5168	TERTINGGAL
20.835	91	PAPUA	9106	KABUPATEN BIAK NUMFOR	910621	BONDIFUAR	9106212001	WOPES	0,5408	TERTINGGAL
20.836	91	PAPUA	9106	KABUPATEN BIAK NUMFOR	910621	BONDIFUAR	9106212002	WANDOS	0,5579	TERTINGGAL
20.837	91	PAPUA	9106	KABUPATEN BIAK NUMFOR	910621	BONDIFUAR	9106212003	DOUBO	0,5503	TERTINGGAL
20.838	91	PAPUA	9106	KABUPATEN BIAK NUMFOR	910621	BONDIFUAR	9106212004	SYURDORI	0,5503	TERTINGGAL
20.839	91	PAPUA	9106	KABUPATEN BIAK NUMFOR	910621	BONDIFUAR	9106212005	SANSUNDI	0,5713	TERTINGGAL
20.840	91	PAPUA	9107	PUNCAK JAYA	919107	MULIA	9107012001	PRULEME	0,5137	TERTINGGAL
20.841	91	PAPUA	9107	PUNCAK JAYA	919107	MULIA	9107012003	WUYUKWI	0,4784	SANGAT TERTINGGAL
20.842	91	PAPUA	9107	PUNCAK JAYA	919107	MULIA	9107012023	WUYUNERI	0,4303	SANGAT TERTINGGAL
20.843	91	PAPUA	9107	PUNCAK JAYA	919107	MULIA	9107012042	PEPERA	0,4413	SANGAT TERTINGGAL
20.844	91	PAPUA	9107	PUNCAK JAYA	919107	MULIA	9107012044	MULIAGAMBUS	0,5503	TERTINGGAL
20.845	91	PAPUA	9107	PUNCAK JAYA	919107	MULIA	9107012045	TRIKORA	0,4583	SANGAT TERTINGGAL

NO	KODE PROVINSI	NAMA PROVINSI	KODE KABUPATEN	NAMA KABUPATEN	KODE KECAMATAN	NAMA KECAMATAN	KODE DESA	NAMA DESA	IDM	STATUS IDM
20.846	91	PAPUA	9107	PUNCAK JAYA	919107	MULIA	9107012046	TOWOGI	0,4076	SANGAT TERTINGGAL
20.847	91	PAPUA	9107	PUNCAK JAYA	919107	MULIA	9107012047	BIRAK AMBUT	0,4265	SANGAT TERTINGGAL
20.848	91	PAPUA	9107	PUNCAK JAYA	919107	MULIA	9107012049	USIR	0,4513	SANGAT TERTINGGAL
20.849	91	PAPUA	9107	PUNCAK JAYA	919107	ILU	9107032002	WURAK	0,4763	SANGAT TERTINGGAL
20.850	91	PAPUA	9107	PUNCAK JAYA	919107	ILU	9107032010	LAMBO	0,4241	SANGAT TERTINGGAL
20.851	91	PAPUA	9107	PUNCAK JAYA	919107	ILU	9107032018	PINDEBAGA	0,4821	SANGAT TERTINGGAL
20.852	91	PAPUA	9107	PUNCAK JAYA	919107	ILU	9107032027	DOLINGGAME	0,4763	SANGAT TERTINGGAL
20.853	91	PAPUA	9107	PUNCAK JAYA	919107	ILU	9107032035	BELANTARA	0,4763	SANGAT TERTINGGAL
20.854	91	PAPUA	9107	PUNCAK JAYA	919107	ILU	9107032036	KALENGGA	0,4706	SANGAT TERTINGGAL
20.855	91	PAPUA	9107	PUNCAK JAYA	919107	ILU	9107032037	PULAU TIMUR	0,4763	SANGAT TERTINGGAL
20.856	91	PAPUA	9107	PUNCAK JAYA	919107	ILU	9107032038	GIRMOR	0,4725	SANGAT TERTINGGAL
20.857	91	PAPUA	9107	PUNCAK JAYA	919107	ILU	9107032039	MAKA	0,4725	SANGAT TERTINGGAL
20.858	91	PAPUA	9107	PUNCAK JAYA	919107	ILU	9107032040	MOBIGHI	0,4706	SANGAT TERTINGGAL
20.859	91	PAPUA	9107	PUNCAK JAYA	919107	ILU	9107032046	GUBULOME	0,5125	TERTINGGAL
20.860	91	PAPUA	9107	PUNCAK JAYA	919107	ILU	9107032048	MEGAWI MEGEWA	0,5144	TERTINGGAL
20.861	91	PAPUA	9107	PUNCAK JAYA	919107	ILU	9107032049	KURIKPULOK	0,5144	TERTINGGAL
20.862	91	PAPUA	9107	PUNCAK JAYA	919107	ILU	9107032050	PUKIPAKI	0,5068	TERTINGGAL
20.863	91	PAPUA	9107	PUNCAK JAYA	919107	ILU	9107032051	KANINONGGO	0,5068	TERTINGGAL
20.864	91	PAPUA	9107	PUNCAK JAYA	919107	ILU	9107032065	KIRIGIMADUK	0,4706	SANGAT TERTINGGAL
20.865	91	PAPUA	9107	PUNCAK JAYA	919107	ILU	9107032067	PULOGENGA	0,5068	TERTINGGAL
20.866	91	PAPUA	9107	PUNCAK JAYA	919107	ILU	9107032068	GINIPAGO	0,4241	SANGAT TERTINGGAL
20.867	91	PAPUA	9107	PUNCAK JAYA	919107	ILU	9107032069	ALUKME	0,4992	TERTINGGAL
20.868	91	PAPUA	9107	PUNCAK JAYA	919107	FAWI	9107062001	FAWI	0,4940	TERTINGGAL
20.869	91	PAPUA	9107	PUNCAK JAYA	919107	FAWI	9107062007	BAKUSI	0,3510	SANGAT TERTINGGAL
20.870	91	PAPUA	9107	PUNCAK JAYA	919107	FAWI	9107062008	TURUMO	0,3960	SANGAT TERTINGGAL
20.871	91	PAPUA	9107	PUNCAK JAYA	919107	FAWI	9107062012	KAHO	0,3979	SANGAT TERTINGGAL
20.872	91	PAPUA	9107	PUNCAK JAYA	919107	FAWI	9107062013	BIRICARE	0,3814	SANGAT TERTINGGAL
20.873	91	PAPUA	9107	PUNCAK JAYA	919107	FAWI	9107062014	DOREY	0,3960	SANGAT TERTINGGAL
20.874	91	PAPUA	9107	PUNCAK JAYA	919107	FAWI	9107062015	FII	0,3700	SANGAT TERTINGGAL
20.875	91	PAPUA	9107	PUNCAK JAYA	919107	FAWI	9107062016	EVO	0,3586	SANGAT TERTINGGAL
20.876	91	PAPUA	9107	PUNCAK JAYA	919107	FAWI	9107062017	YEREI	0,3960	SANGAT TERTINGGAL
20.877	91	PAPUA	9107	PUNCAK JAYA	919107	MEWOLUK	9107072001	MEWOLUK	0,4248	SANGAT TERTINGGAL
20.878	91	PAPUA	9107	PUNCAK JAYA	919107	MEWOLUK	9107072005	GUMBRU	0,4281	SANGAT TERTINGGAL
20.879	91	PAPUA	9107	PUNCAK JAYA	919107	MEWOLUK	9107072007	ANGGOLAPAGA	0,4146	SANGAT TERTINGGAL
20.880	91	PAPUA	9107	PUNCAK JAYA	919107	MEWOLUK	9107072008	BALINGGUP	0,4217	SANGAT TERTINGGAL
20.881	91	PAPUA	9107	PUNCAK JAYA	919107	MEWOLUK	9107072009	WALIBA	0,3738	SANGAT TERTINGGAL
20.882	91	PAPUA	9107	PUNCAK JAYA	919107	MEWOLUK	9107072010	NGGININIK	0,3144	SANGAT TERTINGGAL
20.883	91	PAPUA	9107	PUNCAK JAYA	919107	MEWOLUK	9107072011	BIAK	0,4313	SANGAT TERTINGGAL
20.884	91	PAPUA	9107	PUNCAK JAYA	919107	MEWOLUK	9107072023	WUTIKME	0,3814	SANGAT TERTINGGAL
20.885	91	PAPUA	9107	PUNCAK JAYA	919107	YAMO	9107082003	YAMBUNI	0,4402	SANGAT TERTINGGAL
20.886	91	PAPUA	9107	PUNCAK JAYA	919107	YAMO	9107082005	YOGOLAWI	0,4357	SANGAT TERTINGGAL
20.887	91	PAPUA	9107	PUNCAK JAYA	919107	YAMO	9107082006	WUNDU	0,3894	SANGAT TERTINGGAL
20.888	91	PAPUA	9107	PUNCAK JAYA	919107	YAMO	9107082007	BINIME	0,3970	SANGAT TERTINGGAL
20.889	91	PAPUA	9107	PUNCAK JAYA	919107	YAMO	9107082008	TIOGEME	0,3913	SANGAT TERTINGGAL
20.890	91	PAPUA	9107	PUNCAK JAYA	919107	YAMO	9107082009	GOYAGE	0,3894	SANGAT TERTINGGAL
20.891	91	PAPUA	9107	PUNCAK JAYA	919107	YAMO	9107082010	KABILIMBUT	0,3894	SANGAT TERTINGGAL
20.892	91	PAPUA	9107	PUNCAK JAYA	919107	YAMO	9107082017	WOLAME	0,3913	SANGAT TERTINGGAL
20.893	91	PAPUA	9107	PUNCAK JAYA	919107	YAMO	9107082018	MUARA	0,4192	SANGAT TERTINGGAL
20.894	91	PAPUA	9107	PUNCAK JAYA	919107	YAMO	9107082021	GIBAGA	0,3894	SANGAT TERTINGGAL
20.895	91	PAPUA	9107	PUNCAK JAYA	919107	YAMO	9107082022	NAMI	0,3894	SANGAT TERTINGGAL
20.896	91	PAPUA	9107	PUNCAK JAYA	919107	YAMO	9107082023	LINWAKWI	0,3970	SANGAT TERTINGGAL
20.897	91	PAPUA	9107	PUNCAK JAYA	919107	YAMO	9107082030	KWATINERI	0,3894	SANGAT TERTINGGAL
20.898	91	PAPUA	9107	PUNCAK JAYA	919107	YAMO	9107082031	YILEYALE	0,3894	SANGAT TERTINGGAL
20.899	91	PAPUA	9107	PUNCAK JAYA	919107	NUME	9107102031	MEPAR	0,5068	TERTINGGAL
20.900	91	PAPUA	9107	PUNCAK JAYA	919107	NUME	9107102034	ANEBALUI	0,5068	TERTINGGAL



NO	KODE PROVINSI	NAMA PROVINSI	KODE KABUPATEN	NAMA KABUPATEN	KODE KECAMATAN	NAMA KECAMATAN	KODE DESA	NAMA DESA	IDM	STATUS IDM
20.901	91	PAPUA	9107	PUNCAK JAYA	919107	NUME	9107102035	PAGOLOME	0,5068	TERTINGGAL
20.902	91	PAPUA	9107	PUNCAK JAYA	919107	NUME	9107102036	TOMBOK	0,5068	TERTINGGAL
20.903	91	PAPUA	9107	PUNCAK JAYA	919107	NUME	9107102037	KERING	0,5068	TERTINGGAL
20.904	91	PAPUA	9107	PUNCAK JAYA	919107	NUME	9107102039	MEYONGGA	0,5068	TERTINGGAL
20.905	91	PAPUA	9107	PUNCAK JAYA	919107	NUME	9107102041	OUM	0,5068	TERTINGGAL
20.906	91	PAPUA	9107	PUNCAK JAYA	919107	NUME	9107102042	NUME	0,5068	TERTINGGAL
20.907	91	PAPUA	9107	PUNCAK JAYA	919107	NUME	9107102043	YAWOR	0,5068	TERTINGGAL
20.908	91	PAPUA	9107	PUNCAK JAYA	919107	NUME	9107102045	WURINA	0,5068	TERTINGGAL
20.909	91	PAPUA	9107	PUNCAK JAYA	919107	NUME	9107102046	WORALUK	0,5068	TERTINGGAL
20.910	91	PAPUA	9107	PUNCAK JAYA	919107	NUME	9107102047	ONENDU	0,5068	TERTINGGAL
20.911	91	PAPUA	9107	PUNCAK JAYA	919107	NUME	9107102048	AKWIBAGA	0,5068	TERTINGGAL
20.912	91	PAPUA	9107	PUNCAK JAYA	919107	TORERE	9107112001	GUBUGANI	0,3719	SANGAT TERTINGGAL
20.913	91	PAPUA	9107	PUNCAK JAYA	919107	TORERE	9107112003	AMBOK	0,3529	SANGAT TERTINGGAL
20.914	91	PAPUA	9107	PUNCAK JAYA	919107	TORERE	9107112004	AWIYAM	0,3529	SANGAT TERTINGGAL
20.915	91	PAPUA	9107	PUNCAK JAYA	919107	TORERE	9107112005	TUBUGIME	0,3529	SANGAT TERTINGGAL
20.916	91	PAPUA	9107	PUNCAK JAYA	919107	TORERE	9107112006	WARIRU	0,3529	SANGAT TERTINGGAL
20.917	91	PAPUA	9107	PUNCAK JAYA	919107	TORERE	9107112007	DIGI	0,3529	SANGAT TERTINGGAL
20.918	91	PAPUA	9107	PUNCAK JAYA	919107	TORERE	9107112008	KIKUP	0,3529	SANGAT TERTINGGAL
20.919	91	PAPUA	9107	PUNCAK JAYA	919107	TORERE	9107112009	GUNUNG TAYOK	0,3529	SANGAT TERTINGGAL
20.920	91	PAPUA	9107	PUNCAK JAYA	919107	TORERE	9107112011	NAMBU	0,3529	SANGAT TERTINGGAL
20.921	91	PAPUA	9107	PUNCAK JAYA	919107	TORERE	9107112012	ASUA	0,3529	SANGAT TERTINGGAL
20.922	91	PAPUA	9107	PUNCAK JAYA	919107	TORERE	9107112013	DEGEI	0,3529	SANGAT TERTINGGAL
20.923	91	PAPUA	9107	PUNCAK JAYA	919107	TORERE	9107112014	SIGOU	0,3529	SANGAT TERTINGGAL
20.924	91	PAPUA	9107	PUNCAK JAYA	919107	TORERE	9107112015	NALU	0,3529	SANGAT TERTINGGAL
20.925	91	PAPUA	9107	PUNCAK JAYA	919107	TINGGINAMBUT	9107122002	TINGGINERI	0,3759	SANGAT TERTINGGAL
20.926	91	PAPUA	9107	PUNCAK JAYA	919107	TINGGINAMBUT	9107122003	MONIA	0,4262	SANGAT TERTINGGAL
20.927	91	PAPUA	9107	PUNCAK JAYA	919107	TINGGINAMBUT	9107122008	TINGGINAMBUT	0,3759	SANGAT TERTINGGAL
20.928	91	PAPUA	9107	PUNCAK JAYA	919107	TINGGINAMBUT	9107122010	MELEKOM	0,4262	SANGAT TERTINGGAL
20.929	91	PAPUA	9107	PUNCAK JAYA	919107	TINGGINAMBUT	9107122018	GIGUME	0,3887	SANGAT TERTINGGAL
20.930	91	PAPUA	9107	PUNCAK JAYA	919107	TINGGINAMBUT	9107122019	PAPUA	0,3621	SANGAT TERTINGGAL
20.931	91	PAPUA	9107	PUNCAK JAYA	919107	TINGGINAMBUT	9107122020	TINGGINIME	0,4094	SANGAT TERTINGGAL
20.932	91	PAPUA	9107	PUNCAK JAYA	919107	TINGGINAMBUT	9107122021	TOMBO	0,3759	SANGAT TERTINGGAL
20.933	91	PAPUA	9107	PUNCAK JAYA	919107	TINGGINAMBUT	9107122022	GIMANGGEN	0,3621	SANGAT TERTINGGAL
20.934	91	PAPUA	9107	PUNCAK JAYA	919107	TINGGINAMBUT	9107122023	URAGI	0,3759	SANGAT TERTINGGAL
20.935	91	PAPUA	9107	PUNCAK JAYA	919107	TINGGINAMBUT	9107122024	YAMENGA	0,3759	SANGAT TERTINGGAL
20.936	91	PAPUA	9107	PUNCAK JAYA	919107	TINGGINAMBUT	9107122025	DEGI	0,3995	SANGAT TERTINGGAL
20.937	91	PAPUA	9107	PUNCAK JAYA	919107	TINGGINAMBUT	9107122026	JUGUMBELAWI	0,3995	SANGAT TERTINGGAL
20.938	91	PAPUA	9107	PUNCAK JAYA	919107	TINGGINAMBUT	9107122027	PARALO	0,4262	SANGAT TERTINGGAL
20.939	91	PAPUA	9107	PUNCAK JAYA	919107	TINGGINAMBUT	9107122028	WOMELAGANDAN	0,3192	SANGAT TERTINGGAL
20.940	91	PAPUA	9107	PUNCAK JAYA	919107	TINGGINAMBUT	9107122031	BIGIRAGE	0,3887	SANGAT TERTINGGAL
20.941	91	PAPUA	9107	PUNCAK JAYA	919107	TINGGINAMBUT	9107122032	LUMBUK	0,3676	SANGAT TERTINGGAL
20.942	91	PAPUA	9107	PUNCAK JAYA	919107	TINGGINAMBUT	9107122033	INIKIMALUK	0,3879	SANGAT TERTINGGAL
20.943	91	PAPUA	9107	PUNCAK JAYA	919107	TINGGINAMBUT	9107122034	YONGGUN	0,2863	SANGAT TERTINGGAL
20.944	91	PAPUA	9107	PUNCAK JAYA	919107	TINGGINAMBUT	9107122035	GOBAK	0,3995	SANGAT TERTINGGAL
20.945	91	PAPUA	9107	PUNCAK JAYA	919107	TINGGINAMBUT	9107122071	GUBUPUR	0,3621	SANGAT TERTINGGAL
20.946	91	PAPUA	9107	PUNCAK JAYA	919107	TINGGINAMBUT	9107122072	BERIME	0,3995	SANGAT TERTINGGAL
20.947	91	PAPUA	9107	PUNCAK JAYA	919107	GURAGE	9107182001	YARMUKUM	0,5840	TERTINGGAL
20.948	91	PAPUA	9107	PUNCAK JAYA	919107	GURAGE	9107182002	PILIA	0,5786	TERTINGGAL
20.949	91	PAPUA	9107	PUNCAK JAYA	919107	GURAGE	9107182003	YANIRUK	0,5690	TERTINGGAL
20.950	91	PAPUA	9107	PUNCAK JAYA	919107	GURAGE	9107182004	GWENGGU	0,5722	TERTINGGAL
20.951	91	PAPUA	9107	PUNCAK JAYA	919107	GURAGE	9107182005	TUKWI	0,5767	TERTINGGAL
20.952	91	PAPUA	9107	PUNCAK JAYA	919107	GURAGE	9107182006	TIRU	0,5767	TERTINGGAL
20.953	91	PAPUA	9107	PUNCAK JAYA	919107	GURAGE	9107182007	YOGORINI	0,5652	TERTINGGAL
20.954	91	PAPUA	9107	PUNCAK JAYA	919107	GURAGE	9107182008	NALIME	0,5822	TERTINGGAL
20.955	91	PAPUA	9107	PUNCAK JAYA	919107	GURAGE	9107182009	URGELE	0,5970	TERTINGGAL



NO	KODE PROVINSI	NAMA PROVINSI	KODE KABUPATEN	NAMA KABUPATEN	KODE KECAMATAN	NAMA KECAMATAN	KODE DESA	NAMA DESA	IDM	STATUS IDM
20.956	91	PAPUA	9107	PUNCAK JAYA	919107	GURAGE	9107182010	YAGONIK	0,5767	TERTINGGAL
20.957	91	PAPUA	9107	PUNCAK JAYA	919107	GURAGE	9107182011	LULAME	0,5724	TERTINGGAL
20.958	91	PAPUA	9107	PUNCAK JAYA	919107	IRIMULI	9107192001	WONDENGGOBOK	0,3770	SANGAT TERTINGGAL
20.959	91	PAPUA	9107	PUNCAK JAYA	919107	IRIMULI	9107192002	JIGINIKIME	0,3770	SANGAT TERTINGGAL
20.960	91	PAPUA	9107	PUNCAK JAYA	919107	IRIMULI	9107192003	PUNCAK SENYUM	0,3548	SANGAT TERTINGGAL
20.961	91	PAPUA	9107	PUNCAK JAYA	919107	IRIMULI	9107192004	ANGGUTARI	0,3751	SANGAT TERTINGGAL
20.962	91	PAPUA	9107	PUNCAK JAYA	919107	IRIMULI	9107192005	WUNAGELO	0,3751	SANGAT TERTINGGAL
20.963	91	PAPUA	9107	PUNCAK JAYA	919107	IRIMULI	9107192006	DONDO	0,3770	SANGAT TERTINGGAL
20.964	91	PAPUA	9107	PUNCAK JAYA	919107	IRIMULI	9107192007	TANOBA	0,3770	SANGAT TERTINGGAL
20.965	91	PAPUA	9107	PUNCAK JAYA	919107	IRIMULI	9107192008	NIRUWI	0,3751	SANGAT TERTINGGAL
20.966	91	PAPUA	9107	PUNCAK JAYA	919107	IRIMULI	9107192009	YALIKAMBI	0,3751	SANGAT TERTINGGAL
20.967	91	PAPUA	9107	PUNCAK JAYA	919107	MUARA	9107202001	KULIRIK	0,3738	SANGAT TERTINGGAL
20.968	91	PAPUA	9107	PUNCAK JAYA	919107	MUARA	9107202002	DOLIGOBOK	0,3776	SANGAT TERTINGGAL
20.969	91	PAPUA	9107	PUNCAK JAYA	919107	MUARA	9107202003	YALINGGUA	0,4310	SANGAT TERTINGGAL
20.970	91	PAPUA	9107	PUNCAK JAYA	919107	MUARA	9107202004	TALILOME	0,3776	SANGAT TERTINGGAL
20.971	91	PAPUA	9107	PUNCAK JAYA	919107	MUARA	9107202005	MUARA	0,3700	SANGAT TERTINGGAL
20.972	91	PAPUA	9107	PUNCAK JAYA	919107	MUARA	9107202006	KARUBATE	0,4310	SANGAT TERTINGGAL
20.973	91	PAPUA	9107	PUNCAK JAYA	919107	MUARA	9107202008	YAMBIDUGUN	0,3776	SANGAT TERTINGGAL
20.974	91	PAPUA	9107	PUNCAK JAYA	919107	ILAMBURAWI	9107212001	ILAMBURAWI	0,4976	TERTINGGAL
20.975	91	PAPUA	9107	PUNCAK JAYA	919107	ILAMBURAWI	9107212002	BERELEMA	0,4976	TERTINGGAL
20.976	91	PAPUA	9107	PUNCAK JAYA	919107	ILAMBURAWI	9107212003	KALOME	0,4976	TERTINGGAL
20.977	91	PAPUA	9107	PUNCAK JAYA	919107	ILAMBURAWI	9107212004	TEMU	0,4976	TERTINGGAL
20.978	91	PAPUA	9107	PUNCAK JAYA	919107	ILAMBURAWI	9107212005	JIGUNIKIME	0,4976	TERTINGGAL
20.979	91	PAPUA	9107	PUNCAK JAYA	919107	YAMBI	9107222001	MONDU	0,3999	SANGAT TERTINGGAL
20.980	91	PAPUA	9107	PUNCAK JAYA	919107	YAMBI	9107222002	YAMBI	0,3999	SANGAT TERTINGGAL
20.981	91	PAPUA	9107	PUNCAK JAYA	919107	YAMBI	9107222003	MOULO	0,3979	SANGAT TERTINGGAL
20.982	91	PAPUA	9107	PUNCAK JAYA	919107	YAMBI	9107222004	TENLOK	0,3960	SANGAT TERTINGGAL
20.983	91	PAPUA	9107	PUNCAK JAYA	919107	YAMBI	9107222005	GINIGOM	0,3979	SANGAT TERTINGGAL
20.984	91	PAPUA	9107	PUNCAK JAYA	919107	YAMBI	9107222006	DANGENPAGA	0,3960	SANGAT TERTINGGAL
20.985	91	PAPUA	9107	PUNCAK JAYA	919107	YAMBI	9107222007	WONOME	0,3960	SANGAT TERTINGGAL
20.986	91	PAPUA	9107	PUNCAK JAYA	919107	YAMBI	9107222008	YOBOLUK	0,3999	SANGAT TERTINGGAL
20.987	91	PAPUA	9107	PUNCAK JAYA	919107	YAMBI	9107222009	TIRINERI	0,3960	SANGAT TERTINGGAL
20.988	91	PAPUA	9107	PUNCAK JAYA	919107	LUMO	9107232001	LUMO	0,3884	SANGAT TERTINGGAL
20.989	91	PAPUA	9107	PUNCAK JAYA	919107	LUMO	9107232002	KILILUMO	0,3640	SANGAT TERTINGGAL
20.990	91	PAPUA	9107	PUNCAK JAYA	919107	LUMO	9107232003	GILIBE	0,3640	SANGAT TERTINGGAL
20.991	91	PAPUA	9107	PUNCAK JAYA	919107	LUMO	9107232004	NINGGINERI	0,3659	SANGAT TERTINGGAL
20.992	91	PAPUA	9107	PUNCAK JAYA	919107	LUMO	9107232005	WURABAK	0,3640	SANGAT TERTINGGAL
20.993	91	PAPUA	9107	PUNCAK JAYA	919107	LUMO	9107232006	WULUMA	0,3640	SANGAT TERTINGGAL
20.994	91	PAPUA	9107	PUNCAK JAYA	919107	LUMO	9107232007	TIGIR	0,3640	SANGAT TERTINGGAL
20.995	91	PAPUA	9107	PUNCAK JAYA	919107	LUMO	9107232008	GILILOME	0,3659	SANGAT TERTINGGAL
20.996	91	PAPUA	9107	PUNCAK JAYA	919107	LUMO	9107232009	WURAMBURU	0,3827	SANGAT TERTINGGAL
20.997	91	PAPUA	9107	PUNCAK JAYA	919107	MOLANIKIME	9107242001	TIOLOME	0,3719	SANGAT TERTINGGAL
20.998	91	PAPUA	9107	PUNCAK JAYA	919107	MOLANIKIME	9107242002	BELABAGA	0,3957	SANGAT TERTINGGAL
20.999	91	PAPUA	9107	PUNCAK JAYA	919107	MOLANIKIME	9107242003	MEWUT	0,3805	SANGAT TERTINGGAL
21.000	91	PAPUA	9107	PUNCAK JAYA	919107	MOLANIKIME	9107242004	MALOINGGEN	0,3906	SANGAT TERTINGGAL
21.001	91	PAPUA	9107	PUNCAK JAYA	919107	MOLANIKIME	9107242005	WANUME	0,3881	SANGAT TERTINGGAL
21.002	91	PAPUA	9107	PUNCAK JAYA	919107	DOKOME	9107252001	DOKOME	0,4316	SANGAT TERTINGGAL
21.003	91	PAPUA	9107	PUNCAK JAYA	919107	DOKOME	9107252002	PURBALO	0,3681	SANGAT TERTINGGAL
21.004	91	PAPUA	9107	PUNCAK JAYA	919107	DOKOME	9107252003	WURAGE	0,4221	SANGAT TERTINGGAL
21.005	91	PAPUA	9107	PUNCAK JAYA	919107	DOKOME	9107252004	NOWONERI	0,3789	SANGAT TERTINGGAL
21.006	91	PAPUA	9107	PUNCAK JAYA	919107	DOKOME	9107252005	NOWOME	0,3808	SANGAT TERTINGGAL
21.007	91	PAPUA	9107	PUNCAK JAYA	919107	DOKOME	9107252006	IMULINERI	0,3808	SANGAT TERTINGGAL
21.008	91	PAPUA	9107	PUNCAK JAYA	919107	DOKOME	9107252007	MOLOBAK	0,4145	SANGAT TERTINGGAL
21.009	91	PAPUA	9107	PUNCAK JAYA	919107	DOKOME	9107252008	KIMIBUT	0,3770	SANGAT TERTINGGAL
21.010	91	PAPUA	9107	PUNCAK JAYA	919107	DOKOME	9107252009	NUNGWAWI	0,3808	SANGAT TERTINGGAL



NO	KODE PROVINSI	NAMA PROVINSI	KODE KABUPATEN	NAMA KABUPATEN	KODE KECAMATAN	NAMA KECAMATAN	KODE DESA	NAMA DESA	IDM	STATUS IDM
21.011	91	PAPUA	9107	PUNCAK JAYA	919107	KALOME	9107262001	KALOME	0,5068	TERTINGGAL
21.012	91	PAPUA	9107	PUNCAK JAYA	919107	KALOME	9107262002	AGAPE	0,5068	TERTINGGAL
21.013	91	PAPUA	9107	PUNCAK JAYA	919107	KALOME	9107262003	CILOME	0,5068	TERTINGGAL
21.014	91	PAPUA	9107	PUNCAK JAYA	919107	KALOME	9107262004	LONGGAWI	0,5068	TERTINGGAL
21.015	91	PAPUA	9107	PUNCAK JAYA	919107	KALOME	9107262005	WUNDINI	0,5068	TERTINGGAL
21.016	91	PAPUA	9107	PUNCAK JAYA	919107	KALOME	9107262006	BEREM	0,5068	TERTINGGAL
21.017	91	PAPUA	9107	PUNCAK JAYA	919107	KALOME	9107262007	DIRALUK	0,5068	TERTINGGAL
21.018	91	PAPUA	9107	PUNCAK JAYA	919107	KALOME	9107262008	YANENGGAWI	0,5068	TERTINGGAL
21.019	91	PAPUA	9107	PUNCAK JAYA	919107	KALOME	9107262009	KAYOGEBUR	0,5068	TERTINGGAL
21.020	91	PAPUA	9107	PUNCAK JAYA	919107	KALOME	9107262010	WURABUME	0,5068	TERTINGGAL
21.021	91	PAPUA	9107	PUNCAK JAYA	919107	KALOME	9107262011	BINGGELAKME	0,5068	TERTINGGAL
21.022	91	PAPUA	9107	PUNCAK JAYA	919107	KALOME	9107262012	TORAGE	0,5068	TERTINGGAL
21.023	91	PAPUA	9107	PUNCAK JAYA	919107	KALOME	9107262013	PALUMAGI	0,5068	TERTINGGAL
21.024	91	PAPUA	9107	PUNCAK JAYA	919107	KALOME	9107262014	JIRAMOK	0,5068	TERTINGGAL
21.025	91	PAPUA	9107	PUNCAK JAYA	919107	KALOME	9107262015	JINGGWI	0,5068	TERTINGGAL
21.026	91	PAPUA	9107	PUNCAK JAYA	919107	KALOME	9107262016	PILIBUR	0,5068	TERTINGGAL
21.027	91	PAPUA	9107	PUNCAK JAYA	919107	WANWI	9107272001	WONWI	0,3090	SANGAT TERTINGGAL
21.028	91	PAPUA	9107	PUNCAK JAYA	919107	WANWI	9107272002	NENEGAME	0,3643	SANGAT TERTINGGAL
21.029	91	PAPUA	9107	PUNCAK JAYA	919107	WANWI	9107272003	BIME	0,3567	SANGAT TERTINGGAL
21.030	91	PAPUA	9107	PUNCAK JAYA	919107	WANWI	9107272004	ANGGEGE	0,3567	SANGAT TERTINGGAL
21.031	91	PAPUA	9107	PUNCAK JAYA	919107	WANWI	9107272005	PERNALUK	0,3643	SANGAT TERTINGGAL
21.032	91	PAPUA	9107	PUNCAK JAYA	919107	WANWI	9107272006	KIBURU	0,3662	SANGAT TERTINGGAL
21.033	91	PAPUA	9107	PUNCAK JAYA	919107	WANWI	9107272007	NUWI	0,3624	SANGAT TERTINGGAL
21.034	91	PAPUA	9107	PUNCAK JAYA	919107	WANWI	9107272008	PONGGONAME	0,3605	SANGAT TERTINGGAL
21.035	91	PAPUA	9107	PUNCAK JAYA	919107	WANWI	9107272009	GIBUME	0,3624	SANGAT TERTINGGAL
21.036	91	PAPUA	9107	PUNCAK JAYA	919107	WANWI	9107272010	NABURAGE	0,3643	SANGAT TERTINGGAL
21.037	91	PAPUA	9107	PUNCAK JAYA	919107	WANWI	9107272011	YUNGGWI	0,3624	SANGAT TERTINGGAL
21.038	91	PAPUA	9107	PUNCAK JAYA	919107	WANWI	9107272012	ANGGAGALO	0,3624	SANGAT TERTINGGAL
21.039	91	PAPUA	9107	PUNCAK JAYA	919107	WANWI	9107272013	ANGGALO	0,3662	SANGAT TERTINGGAL
21.040	91	PAPUA	9107	PUNCAK JAYA	919107	WANWI	9107272014	WIYAGE	0,3662	SANGAT TERTINGGAL
21.041	91	PAPUA	9107	PUNCAK JAYA	919107	WANWI	9107272015	PIYABIGIMBUT	0,3624	SANGAT TERTINGGAL
21.042	91	PAPUA	9107	PUNCAK JAYA	919107	WANWI	9107272016	BUNALUK	0,3567	SANGAT TERTINGGAL
21.043	91	PAPUA	9107	PUNCAK JAYA	919107	WANWI	9107272017	GEREJA LAMA	0,3719	SANGAT TERTINGGAL
21.044	91	PAPUA	9107	PUNCAK JAYA	919107	YAMONERI	9107282001	AMBERIAMBUT	0,4778	SANGAT TERTINGGAL
21.045	91	PAPUA	9107	PUNCAK JAYA	919107	YAMONERI	9107282002	KOBARAK	0,4332	SANGAT TERTINGGAL
21.046	91	PAPUA	9107	PUNCAK JAYA	919107	YAMONERI	9107282003	WUGIWAGI	0,4837	SANGAT TERTINGGAL
21.047	91	PAPUA	9107	PUNCAK JAYA	919107	YAMONERI	9107282004	YAGALUK	0,4688	SANGAT TERTINGGAL
21.048	91	PAPUA	9107	PUNCAK JAYA	919107	YAMONERI	9107282005	MOULO	0,4459	SANGAT TERTINGGAL
21.049	91	PAPUA	9107	PUNCAK JAYA	919107	YAMONERI	9107282006	JIMBANIME	0,3548	SANGAT TERTINGGAL
21.050	91	PAPUA	9107	PUNCAK JAYA	919107	YAMONERI	9107282007	JIGULUK	0,3548	SANGAT TERTINGGAL
21.051	91	PAPUA	9107	PUNCAK JAYA	919107	YAMONERI	9107282008	YAMONERI	0,4332	SANGAT TERTINGGAL
21.052	91	PAPUA	9107	PUNCAK JAYA	919107	YAMONERI	9107282009	GUMAWI	0,4427	SANGAT TERTINGGAL
21.053	91	PAPUA	9107	PUNCAK JAYA	919107	YAMONERI	9107282010	DIGOLOME	0,4459	SANGAT TERTINGGAL
21.054	91	PAPUA	9107	PUNCAK JAYA	919107	YAMONERI	9107282011	BUNUME	0,4459	SANGAT TERTINGGAL
21.055	91	PAPUA	9107	PUNCAK JAYA	919107	YAMONERI	9107282012	NGGINIGUM	0,4408	SANGAT TERTINGGAL
21.056	91	PAPUA	9107	PUNCAK JAYA	919107	YAMONERI	9107282013	JEMBENERI	0,4440	SANGAT TERTINGGAL
21.057	91	PAPUA	9107	PUNCAK JAYA	919107	YAMONERI	9107282014	JIGELO	0,4341	SANGAT TERTINGGAL
21.058	91	PAPUA	9107	PUNCAK JAYA	919107	YAMONERI	9107282015	PIYAPIGI	0,4237	SANGAT TERTINGGAL
21.059	91	PAPUA	9107	PUNCAK JAYA	919107	YAMONERI	9107282016	JIBONOK	0,4110	SANGAT TERTINGGAL
21.060	91	PAPUA	9107	PUNCAK JAYA	919107	WAEI	9107292001	ANGGUTARE	0,3697	SANGAT TERTINGGAL
21.061	91	PAPUA	9107	PUNCAK JAYA	919107	WAEI	9107292002	AGOPAGA	0,3697	SANGAT TERTINGGAL
21.062	91	PAPUA	9107	PUNCAK JAYA	919107	WAEI	9107292003	LERAWERA	0,3900	SANGAT TERTINGGAL
21.063	91	PAPUA	9107	PUNCAK JAYA	919107	WAEI	9107292004	NAKONGWE	0,3678	SANGAT TERTINGGAL
21.064	91	PAPUA	9107	PUNCAK JAYA	919107	WAEI	9107292005	GINILOME	0,3697	SANGAT TERTINGGAL
21.065	91	PAPUA	9107	PUNCAK JAYA	919107	WAEI	9107292006	YALIBATE	0,3697	SANGAT TERTINGGAL

NO	KODE PROVINSI	NAMA PROVINSI	KODE KABUPATEN	NAMA KABUPATEN	KODE KECAMATAN	NAMA KECAMATAN	KODE DESA	NAMA DESA	IDM	STATUS IDM
21.066	91	PAPUA	9107	PUNCAK JAYA	919107	WAEI	9107292007	WURUNIKME	0,3697	SANGAT TERTINGGAL
21.067	91	PAPUA	9107	PUNCAK JAYA	919107	WAEI	9107292008	JIMBINGGAME	0,3919	SANGAT TERTINGGAL
21.068	91	PAPUA	9107	PUNCAK JAYA	919107	WAEI	9107292009	ORILUK	0,3919	SANGAT TERTINGGAL
21.069	91	PAPUA	9107	PUNCAK JAYA	919107	WAEI	9107292010	PAGARGOM	0,3919	SANGAT TERTINGGAL
21.070	91	PAPUA	9107	PUNCAK JAYA	919107	WAEI	9107292011	TOWOLUK	0,3919	SANGAT TERTINGGAL
21.071	91	PAPUA	9107	PUNCAK JAYA	919107	WAEI	9107292012	TENOLOK	0,3938	SANGAT TERTINGGAL
21.072	91	PAPUA	9107	PUNCAK JAYA	919107	WAEI	9107292013	JIOGOBAK	0,3678	SANGAT TERTINGGAL
21.073	91	PAPUA	9107	PUNCAK JAYA	919107	WAEI	9107292014	TIRIGOI	0,3697	SANGAT TERTINGGAL
21.074	91	PAPUA	9107	PUNCAK JAYA	919107	WAEI	9107292015	MONDOGONERI	0,3697	SANGAT TERTINGGAL
21.075	91	PAPUA	9107	PUNCAK JAYA	919107	WAEI	9107292016	TENOMANGGEN	0,3697	SANGAT TERTINGGAL
21.076	91	PAPUA	9107	PUNCAK JAYA	919107	WAEI	9107292017	ANDIRON	0,3919	SANGAT TERTINGGAL
21.077	91	PAPUA	9107	PUNCAK JAYA	919107	WAEI	9107292018	AMBIT-MBIT	0,3697	SANGAT TERTINGGAL
21.078	91	PAPUA	9107	PUNCAK JAYA	919107	WAEI	9107292019	AULAKME	0,3659	SANGAT TERTINGGAL
21.079	91	PAPUA	9107	PUNCAK JAYA	919107	NIOGA	9107302001	NIOGA	0,3030	SANGAT TERTINGGAL
21.080	91	PAPUA	9107	PUNCAK JAYA	919107	NIOGA	9107302002	YONGGI	0,3030	SANGAT TERTINGGAL
21.081	91	PAPUA	9107	PUNCAK JAYA	919107	NIOGA	9107302003	WONGGI	0,3030	SANGAT TERTINGGAL
21.082	91	PAPUA	9107	PUNCAK JAYA	919107	NIOGA	9107302004	WAMBAGALO	0,3030	SANGAT TERTINGGAL
21.083	91	PAPUA	9107	PUNCAK JAYA	919107	NIOGA	9107302005	JIGONIKME	0,3030	SANGAT TERTINGGAL
21.084	91	PAPUA	9107	PUNCAK JAYA	919107	NIOGA	9107302006	MURUWI	0,3030	SANGAT TERTINGGAL
21.085	91	PAPUA	9107	PUNCAK JAYA	919107	NIOGA	9107302007	WUTIME	0,3030	SANGAT TERTINGGAL
21.086	91	PAPUA	9107	PUNCAK JAYA	919107	NIOGA	9107302008	GIBAGA	0,3087	SANGAT TERTINGGAL
21.087	91	PAPUA	9107	PUNCAK JAYA	919107	NIOGA	9107302009	PAPAK	0,3030	SANGAT TERTINGGAL
21.088	91	PAPUA	9107	PUNCAK JAYA	919107	NIOGA	9107302010	WANDURI	0,3030	SANGAT TERTINGGAL
21.089	91	PAPUA	9107	PUNCAK JAYA	919107	NIOGA	9107302011	WALOM	0,3030	SANGAT TERTINGGAL
21.090	91	PAPUA	9107	PUNCAK JAYA	919107	GUBUME	9107312001	GUBUME	0,3884	SANGAT TERTINGGAL
21.091	91	PAPUA	9107	PUNCAK JAYA	919107	GUBUME	9107312002	MILINERI	0,3846	SANGAT TERTINGGAL
21.092	91	PAPUA	9107	PUNCAK JAYA	919107	GUBUME	9107312003	MELELA	0,3846	SANGAT TERTINGGAL
21.093	91	PAPUA	9107	PUNCAK JAYA	919107	GUBUME	9107312004	KENENDAGA	0,3846	SANGAT TERTINGGAL
21.094	91	PAPUA	9107	PUNCAK JAYA	919107	GUBUME	9107312005	APELOME	0,3865	SANGAT TERTINGGAL
21.095	91	PAPUA	9107	PUNCAK JAYA	919107	GUBUME	9107312006	KUMIGI	0,3846	SANGAT TERTINGGAL
21.096	91	PAPUA	9107	PUNCAK JAYA	919107	GUBUME	9107312007	NOBA NOBA	0,3865	SANGAT TERTINGGAL
21.097	91	PAPUA	9107	PUNCAK JAYA	919107	GUBUME	9107312008	NOGI	0,3846	SANGAT TERTINGGAL
21.098	91	PAPUA	9107	PUNCAK JAYA	919107	GUBUME	9107312009	GUBUNERI	0,3884	SANGAT TERTINGGAL
21.099	91	PAPUA	9107	PUNCAK JAYA	919107	GUBUME	9107312010	LIGUNI	0,3846	SANGAT TERTINGGAL
21.100	91	PAPUA	9107	PUNCAK JAYA	919107	GUBUME	9107312011	MONDU	0,3903	SANGAT TERTINGGAL
21.101	91	PAPUA	9107	PUNCAK JAYA	919107	GUBUME	9107312012	JINGGI	0,3846	SANGAT TERTINGGAL
21.102	91	PAPUA	9107	PUNCAK JAYA	919107	GUBUME	9107312013	GINILUME	0,3865	SANGAT TERTINGGAL
21.103	91	PAPUA	9107	PUNCAK JAYA	919107	GUBUME	9107312014	WUNGGANI	0,3865	SANGAT TERTINGGAL
21.104	91	PAPUA	9107	PUNCAK JAYA	919107	GUBUME	9107312015	MENGGEENIKIME	0,3827	SANGAT TERTINGGAL
21.105	91	PAPUA	9107	PUNCAK JAYA	919107	GUBUME	9107312016	TINGGIREGE	0,3827	SANGAT TERTINGGAL
21.106	91	PAPUA	9107	PUNCAK JAYA	919107	GUBUME	9107312017	TIMORAMO	0,3827	SANGAT TERTINGGAL
21.107	91	PAPUA	9107	PUNCAK JAYA	919107	TAGANOMBAK	9107322001	GUNA	0,3624	SANGAT TERTINGGAL
21.108	91	PAPUA	9107	PUNCAK JAYA	919107	TAGANOMBAK	9107322002	MANDURA	0,3624	SANGAT TERTINGGAL
21.109	91	PAPUA	9107	PUNCAK JAYA	919107	TAGANOMBAK	9107322003	LUGUBAGO	0,3586	SANGAT TERTINGGAL
21.110	91	PAPUA	9107	PUNCAK JAYA	919107	TAGANOMBAK	9107322004	ANDUGIR	0,3586	SANGAT TERTINGGAL
21.111	91	PAPUA	9107	PUNCAK JAYA	919107	TAGANOMBAK	9107322005	MUARA MIGUNI	0,3586	SANGAT TERTINGGAL
21.112	91	PAPUA	9107	PUNCAK JAYA	919107	TAGANOMBAK	9107322006	ABILI	0,3586	SANGAT TERTINGGAL
21.113	91	PAPUA	9107	PUNCAK JAYA	919107	TAGANOMBAK	9107322007	PEREYA	0,3586	SANGAT TERTINGGAL
21.114	91	PAPUA	9107	PUNCAK JAYA	919107	TAGANOMBAK	9107322008	GINIMANGGEN	0,3605	SANGAT TERTINGGAL
21.115	91	PAPUA	9107	PUNCAK JAYA	919107	TAGANOMBAK	9107322009	LAWOREGE	0,3586	SANGAT TERTINGGAL
21.116	91	PAPUA	9107	PUNCAK JAYA	919107	TAGANOMBAK	9107322010	WUMBIRI	0,3605	SANGAT TERTINGGAL
21.117	91	PAPUA	9107	PUNCAK JAYA	919107	DAGAI	9107332001	DAGAI	0,3608	SANGAT TERTINGGAL
21.118	91	PAPUA	9107	PUNCAK JAYA	919107	DAGAI	9107332002	DAGAI DUJ	0,3605	SANGAT TERTINGGAL
21.119	91	PAPUA	9107	PUNCAK JAYA	919107	DAGAI	9107332003	DEIDE	0,3589	SANGAT TERTINGGAL
21.120	91	PAPUA	9107	PUNCAK JAYA	919107	DAGAI	9107332004	FARRIDE	0,3532	SANGAT TERTINGGAL



NO	KODE PROVINSI	NAMA PROVINSI	KODE KABUPATEN	NAMA KABUPATEN	KODE KECAMATAN	NAMA KECAMATAN	KODE DESA	NAMA DESA	IDM	STATUS IDM
21.121	91	PAPUA	9107	PUNCAK JAYA	919107	DAGAI	9107332005	SOI	0,3532	SANGAT TERTINGGAL
21.122	91	PAPUA	9107	PUNCAK JAYA	919107	DAGAI	9107332006	MBOMBAN	0,3608	SANGAT TERTINGGAL
21.123	91	PAPUA	9107	PUNCAK JAYA	919107	DAGAI	9107332007	YEIHINERI	0,3608	SANGAT TERTINGGAL
21.124	91	PAPUA	9107	PUNCAK JAYA	919107	DAGAI	9107332008	MANDARA LANI	0,3532	SANGAT TERTINGGAL
21.125	91	PAPUA	9107	PUNCAK JAYA	919107	DAGAI	9107332009	DEBITE	0,3532	SANGAT TERTINGGAL
21.126	91	PAPUA	9107	PUNCAK JAYA	919107	DAGAI	9107332010	GUERI	0,3471	SANGAT TERTINGGAL
21.127	91	PAPUA	9107	PUNCAK JAYA	919107	KIYAGE	9107342001	KIYAGE	0,3751	SANGAT TERTINGGAL
21.128	91	PAPUA	9107	PUNCAK JAYA	919107	KIYAGE	9107342002	WANGGIBA	0,3751	SANGAT TERTINGGAL
21.129	91	PAPUA	9107	PUNCAK JAYA	919107	KIYAGE	9107342003	AMURINGGIK	0,3529	SANGAT TERTINGGAL
21.130	91	PAPUA	9107	PUNCAK JAYA	919107	KIYAGE	9107342004	TENGGABANGGWI	0,3732	SANGAT TERTINGGAL
21.131	91	PAPUA	9107	PUNCAK JAYA	919107	KIYAGE	9107342005	TUMBIWOLU	0,3751	SANGAT TERTINGGAL
21.132	91	PAPUA	9107	PUNCAK JAYA	919107	KIYAGE	9107342006	KELANDU	0,3751	SANGAT TERTINGGAL
21.133	91	PAPUA	9107	PUNCAK JAYA	919107	KIYAGE	9107342007	AMBO	0,3751	SANGAT TERTINGGAL
21.134	91	PAPUA	9107	PUNCAK JAYA	919107	KIYAGE	9107342008	ATOLI	0,3529	SANGAT TERTINGGAL
21.135	91	PAPUA	9108	PANIAI	919108	PANIAI TIMUR	9108012004	MADI	0,3098	SANGAT TERTINGGAL
21.136	91	PAPUA	9108	PANIAI	919108	PANIAI TIMUR	9108012013	AIKAI	0,4605	SANGAT TERTINGGAL
21.137	91	PAPUA	9108	PANIAI	919108	PANIAI TIMUR	9108012014	IPAKIYE	0,5483	TERTINGGAL
21.138	91	PAPUA	9108	PANIAI	919108	PANIAI TIMUR	9108012016	PAPATO	0,5405	TERTINGGAL
21.139	91	PAPUA	9108	PANIAI	919108	PANIAI TIMUR	9108012024	KOPO	0,5405	TERTINGGAL
21.140	91	PAPUA	9108	PANIAI	919108	PANIAI TIMUR	9108012025	WAGE	0,3494	SANGAT TERTINGGAL
21.141	91	PAPUA	9108	PANIAI	919108	PANIAI TIMUR	9108012034	KOGEKOTU	0,5573	TERTINGGAL
21.142	91	PAPUA	9108	PANIAI	919108	PANIAI TIMUR	9108012039	AWABUTU	0,5573	TERTINGGAL
21.143	91	PAPUA	9108	PANIAI	919108	PANIAI TIMUR	9108012056	PUDOTADI	0,5386	TERTINGGAL
21.144	91	PAPUA	9108	PANIAI	919108	PANIAI TIMUR	9108012059	IYAITAKA	0,5668	TERTINGGAL
21.145	91	PAPUA	9108	PANIAI	919108	PANIAI TIMUR	9108012063	UGIBUTU	0,5573	TERTINGGAL
21.146	91	PAPUA	9108	PANIAI	919108	PANIAI TIMUR	9108012064	WOUYEBUTU	0,5710	TERTINGGAL
21.147	91	PAPUA	9108	PANIAI	919108	PANIAI TIMUR	9108012070	AMOUGIBUTU	0,5405	TERTINGGAL
21.148	91	PAPUA	9108	PANIAI	919108	PANIAI TIMUR	9108012078	DAPAIBA	0,4399	SANGAT TERTINGGAL
21.149	91	PAPUA	9108	PANIAI	919108	PANIAI TIMUR	9108012079	YUKEKEBO	0,4437	SANGAT TERTINGGAL
21.150	91	PAPUA	9108	PANIAI	919108	PANIAI TIMUR	9108012080	AGUMAIDA	0,4437	SANGAT TERTINGGAL
21.151	91	PAPUA	9108	PANIAI	919108	PANIAI BARAT	9108022002	KEGOU DA	0,3314	SANGAT TERTINGGAL
21.152	91	PAPUA	9108	PANIAI	919108	PANIAI BARAT	9108022023	BEKO	0,4303	SANGAT TERTINGGAL
21.153	91	PAPUA	9108	PANIAI	919108	PANIAI BARAT	9108022039	EPO OBANO	0,4262	SANGAT TERTINGGAL
21.154	91	PAPUA	9108	PANIAI	919108	PANIAI BARAT	9108022041	TOWAUWA	0,3257	SANGAT TERTINGGAL
21.155	91	PAPUA	9108	PANIAI	919108	PANIAI BARAT	9108022042	WIYOGEI	0,3127	SANGAT TERTINGGAL
21.156	91	PAPUA	9108	PANIAI	919108	PANIAI BARAT	9108022043	EKINAUWO	0,3349	SANGAT TERTINGGAL
21.157	91	PAPUA	9108	PANIAI	919108	PANIAI BARAT	9108022044	KIGODIDE	0,3116	SANGAT TERTINGGAL
21.158	91	PAPUA	9108	PANIAI	919108	PANIAI BARAT	9108022045	PUTAKOGOPA	0,3148	SANGAT TERTINGGAL
21.159	91	PAPUA	9108	PANIAI	919108	PANIAI BARAT	9108022050	WOUKOTOPA	0,4203	SANGAT TERTINGGAL
21.160	91	PAPUA	9108	PANIAI	919108	PANIAI BARAT	9108022058	DIGIUGII	0,4024	SANGAT TERTINGGAL
21.161	91	PAPUA	9108	PANIAI	919108	ARADIDE	9108042004	TOYAIMOTI	0,4251	SANGAT TERTINGGAL
21.162	91	PAPUA	9108	PANIAI	919108	ARADIDE	9108042007	ABATADI	0,4232	SANGAT TERTINGGAL
21.163	91	PAPUA	9108	PANIAI	919108	ARADIDE	9108042009	DAUWAGU	0,2840	SANGAT TERTINGGAL
21.164	91	PAPUA	9108	PANIAI	919108	ARADIDE	9108042014	BAGUWO	0,3925	SANGAT TERTINGGAL
21.165	91	PAPUA	9108	PANIAI	919108	ARADIDE	9108042034	TAGIYA	0,4232	SANGAT TERTINGGAL
21.166	91	PAPUA	9108	PANIAI	919108	ARADIDE	9108042036	EMAI	0,4232	SANGAT TERTINGGAL
21.167	91	PAPUA	9108	PANIAI	919108	ARADIDE	9108042038	DINUBUTU	0,4251	SANGAT TERTINGGAL
21.168	91	PAPUA	9108	PANIAI	919108	ARADIDE	9108042039	BODATADI	0,4319	SANGAT TERTINGGAL
21.169	91	PAPUA	9108	PANIAI	919108	ARADIDE	9108042040	IBOUWAGU	0,3586	SANGAT TERTINGGAL
21.170	91	PAPUA	9108	PANIAI	919108	ARADIDE	9108042041	GANEYETAKA	0,3852	SANGAT TERTINGGAL
21.171	91	PAPUA	9108	PANIAI	919108	ARADIDE	9108042044	DUWADIDE	0,4251	SANGAT TERTINGGAL
21.172	91	PAPUA	9108	PANIAI	919108	BOGABAIDA	9108072001	BOGABAIDA	0,1929	SANGAT TERTINGGAL
21.173	91	PAPUA	9108	PANIAI	919108	BOGABAIDA	9108072002	NAWIPAUWO	0,1929	SANGAT TERTINGGAL
21.174	91	PAPUA	9108	PANIAI	919108	BOGABAIDA	9108072013	MADOU	0,1929	SANGAT TERTINGGAL
21.175	91	PAPUA	9108	PANIAI	919108	BOGABAIDA	9108072016	JIBUDIDE II	0,3925	SANGAT TERTINGGAL

NO	KODE PROVINSI	NAMA PROVINSI	KODE KABUPATEN	NAMA KABUPATEN	KODE KECAMATAN	NAMA KECAMATAN	KODE DESA	NAMA DESA	IDM	STATUS IDM
21.176	91	PAPUA	9108	PANIAI	919108	BOGABAIDA	9108072017	YUMAUWO	0,3925	SANGAT TERTINGGAL
21.177	91	PAPUA	9108	PANIAI	919108	BOGABAIDA	9108072025	EYAPOUDA	0,3738	SANGAT TERTINGGAL
21.178	91	PAPUA	9108	PANIAI	919108	BOGABAIDA	9108072026	MIYOKPEI	0,3448	SANGAT TERTINGGAL
21.179	91	PAPUA	9108	PANIAI	919108	BOGABAIDA	9108072027	OBAYA DIMI	0,3021	SANGAT TERTINGGAL
21.180	91	PAPUA	9108	PANIAI	919108	BIBIDA	9108092002	UGIDIMI	0,5244	TERTINGGAL
21.181	91	PAPUA	9108	PANIAI	919108	BIBIDA	9108092017	ODIYAI	0,5248	TERTINGGAL
21.182	91	PAPUA	9108	PANIAI	919108	BIBIDA	9108092019	KUGAISIGA	0,3605	SANGAT TERTINGGAL
21.183	91	PAPUA	9108	PANIAI	919108	BIBIDA	9108092020	KOLAITAKA	0,5133	TERTINGGAL
21.184	91	PAPUA	9108	PANIAI	919108	BIBIDA	9108092021	DAMA DAMA	0,3605	SANGAT TERTINGGAL
21.185	91	PAPUA	9108	PANIAI	919108	DUMADAMA	9108122001	DUMA	0,4027	SANGAT TERTINGGAL
21.186	91	PAPUA	9108	PANIAI	919108	DUMADAMA	9108122003	BOMOSIGA	0,4027	SANGAT TERTINGGAL
21.187	91	PAPUA	9108	PANIAI	919108	DUMADAMA	9108122004	JAPESIGAIWAKA	0,4027	SANGAT TERTINGGAL
21.188	91	PAPUA	9108	PANIAI	919108	DUMADAMA	9108122005	WAITAPA	0,4027	SANGAT TERTINGGAL
21.189	91	PAPUA	9108	PANIAI	919108	DUMADAMA	9108122009	DUMA II	0,4027	SANGAT TERTINGGAL
21.190	91	PAPUA	9108	PANIAI	919108	SIRIWO	9108132001	TADIA /AYAIKEBO	0,4027	SANGAT TERTINGGAL
21.191	91	PAPUA	9108	PANIAI	919108	SIRIWO	9108132002	DADOU/SIRIWO	0,3605	SANGAT TERTINGGAL
21.192	91	PAPUA	9108	PANIAI	919108	SIRIWO	9108132003	BUA/IKOTU	0,3271	SANGAT TERTINGGAL
21.193	91	PAPUA	9108	PANIAI	919108	SIRIWO	9108132004	KEPI	0,4027	SANGAT TERTINGGAL
21.194	91	PAPUA	9108	PANIAI	919108	SIRIWO	9108132006	BUGUBUTU	0,3605	SANGAT TERTINGGAL
21.195	91	PAPUA	9108	PANIAI	919108	SIRIWO	9108132007	DOGOMOUTO	0,3643	SANGAT TERTINGGAL
21.196	91	PAPUA	9108	PANIAI	919108	SIRIWO	9108132009	NOMOKEPOTA	0,3605	SANGAT TERTINGGAL
21.197	91	PAPUA	9108	PANIAI	919108	SIRIWO	9108132010	EGUAI	0,4154	SANGAT TERTINGGAL
21.198	91	PAPUA	9108	PANIAI	919108	SIRIWO	9108132011	DEGATADI	0,3643	SANGAT TERTINGGAL
21.199	91	PAPUA	9108	PANIAI	919108	SIRIWO	9108132012	UWOYUPI	0,4027	SANGAT TERTINGGAL
21.200	91	PAPUA	9108	PANIAI	919108	SIRIWO	9108132013	WEGEKEBO	0,3643	SANGAT TERTINGGAL
21.201	91	PAPUA	9108	PANIAI	919108	SIRIWO	9108132014	YINOTADI	0,3643	SANGAT TERTINGGAL
21.202	91	PAPUA	9108	PANIAI	919108	KEBO	9108192001	KEBO II	0,3649	SANGAT TERTINGGAL
21.203	91	PAPUA	9108	PANIAI	919108	KEBO	9108192004	TOGOWA	0,3497	SANGAT TERTINGGAL
21.204	91	PAPUA	9108	PANIAI	919108	KEBO	9108192005	IBUMAIDA	0,4046	SANGAT TERTINGGAL
21.205	91	PAPUA	9108	PANIAI	919108	KEBO	9108192009	KAGUPAGU	0,3989	SANGAT TERTINGGAL
21.206	91	PAPUA	9108	PANIAI	919108	KEBO	9108192010	AYAIGO	0,3726	SANGAT TERTINGGAL
21.207	91	PAPUA	9108	PANIAI	919108	KEBO	9108192012	GEIBU	0,3668	SANGAT TERTINGGAL
21.208	91	PAPUA	9108	PANIAI	919108	KEBO	9108192013	YOKADAGI	0,3643	SANGAT TERTINGGAL
21.209	91	PAPUA	9108	PANIAI	919108	KEBO	9108192014	BUNAIDA	0,3459	SANGAT TERTINGGAL
21.210	91	PAPUA	9108	PANIAI	919108	KEBO	9108192017	KEDEGE	0,4495	SANGAT TERTINGGAL
21.211	91	PAPUA	9108	PANIAI	919108	KEBO	9108192018	UWAIYE	0,4871	SANGAT TERTINGGAL
21.212	91	PAPUA	9108	PANIAI	919108	KEBO	9108192019	DAWAWA	0,3527	SANGAT TERTINGGAL
21.213	91	PAPUA	9108	PANIAI	919108	KEBO	9108192020	MUGIMEKETAGO	0,4471	SANGAT TERTINGGAL
21.214	91	PAPUA	9108	PANIAI	919108	KEBO	9108192021	TUWAMAKIDA	0,3154	SANGAT TERTINGGAL
21.215	91	PAPUA	9108	PANIAI	919108	YATAMO	9108202002	WOTAI	0,4475	SANGAT TERTINGGAL
21.216	91	PAPUA	9108	PANIAI	919108	YATAMO	9108202004	KENIAPA	0,4513	SANGAT TERTINGGAL
21.217	91	PAPUA	9108	PANIAI	919108	YATAMO	9108202005	MEMIYAIBUTU	0,4116	SANGAT TERTINGGAL
21.218	91	PAPUA	9108	PANIAI	919108	YATAMO	9108202006	DIMIYA	0,4475	SANGAT TERTINGGAL
21.219	91	PAPUA	9108	PANIAI	919108	YATAMO	9108202011	UDAUGI	0,3929	SANGAT TERTINGGAL
21.220	91	PAPUA	9108	PANIAI	919108	EKADIDE	9108212002	PASIR PUTIH	0,3732	SANGAT TERTINGGAL
21.221	91	PAPUA	9108	PANIAI	919108	EKADIDE	9108212004	GEIDA	0,3643	SANGAT TERTINGGAL
21.222	91	PAPUA	9108	PANIAI	919108	EKADIDE	9108212005	WIDIMEIDA	0,4251	SANGAT TERTINGGAL
21.223	91	PAPUA	9108	PANIAI	919108	EKADIDE	9108212006	MAKIDIMI	0,3643	SANGAT TERTINGGAL
21.224	91	PAPUA	9108	PANIAI	919108	EKADIDE	9108212007	ITEUWO	0,3525	SANGAT TERTINGGAL
21.225	91	PAPUA	9108	PANIAI	919108	EKADIDE	9108212008	OGEIDA	0,3643	SANGAT TERTINGGAL
21.226	91	PAPUA	9108	PANIAI	919108	EKADIDE	9108212014	KENEUGI	0,4338	SANGAT TERTINGGAL
21.227	91	PAPUA	9108	PANIAI	919108	EKADIDE	9108212021	DEBAMOMAIDA	0,3643	SANGAT TERTINGGAL
21.228	91	PAPUA	9108	PANIAI	919108	EKADIDE	9108212022	TEGOUGIPUGAIDA	0,3643	SANGAT TERTINGGAL
21.229	91	PAPUA	9108	PANIAI	919108	WEGEE MUKA	9108222001	UWAMANI	0,4475	SANGAT TERTINGGAL
21.230	91	PAPUA	9108	PANIAI	919108	WEGEE MUKA	9108222002	MUYADEBE	0,4437	SANGAT TERTINGGAL



NO	KODE PROVINSI	NAMA PROVINSI	KODE KABUPATEN	NAMA KABUPATEN	KODE KECAMATAN	NAMA KECAMATAN	KODE DESA	NAMA DESA	IDM	STATUS IDM
21.231	91	PAPUA	9108	PANIAI	919108	WEGEE MUKA	9108222003	WOUNBUTU	0,4399	SANGAT TERTINGGAL
21.232	91	PAPUA	9108	PANIAI	919108	WEGEE MUKA	9108222004	KUGITADI	0,4399	SANGAT TERTINGGAL
21.233	91	PAPUA	9108	PANIAI	919108	WEGEE MUKA	9108222005	KOBAUYAGAPA	0,4881	SANGAT TERTINGGAL
21.234	91	PAPUA	9108	PANIAI	919108	WEGEE MUKA	9108222007	GEKO	0,4398	SANGAT TERTINGGAL
21.235	91	PAPUA	9108	PANIAI	919108	WEGEE MUKA	9108222008	KINO	0,4399	SANGAT TERTINGGAL
21.236	91	PAPUA	9108	PANIAI	919108	WEGEE MUKA	9108222009	TOKO	0,4398	SANGAT TERTINGGAL
21.237	91	PAPUA	9108	PANIAI	919108	WEGEE MUKA	9108222010	YAGIYO BUTU	0,4399	SANGAT TERTINGGAL
21.238	91	PAPUA	9108	PANIAI	919108	WEGEE MUKA	9108222011	OBAIDAGI	0,4399	SANGAT TERTINGGAL
21.239	91	PAPUA	9108	PANIAI	919108	WEGEE BINO	9108232001	DEI	0,3622	SANGAT TERTINGGAL
21.240	91	PAPUA	9108	PANIAI	919108	WEGEE BINO	9108232002	OBAIYOWETA	0,3622	SANGAT TERTINGGAL
21.241	91	PAPUA	9108	PANIAI	919108	WEGEE BINO	9108232003	BUBUGIWO	0,3622	SANGAT TERTINGGAL
21.242	91	PAPUA	9108	PANIAI	919108	WEGEE BINO	9108232004	YIMOUTO	0,3622	SANGAT TERTINGGAL
21.243	91	PAPUA	9108	PANIAI	919108	WEGEE BINO	9108232005	TAMUGAUWO	0,4573	SANGAT TERTINGGAL
21.244	91	PAPUA	9108	PANIAI	919108	WEGEE BINO	9108232006	DAGOUTO	0,4868	SANGAT TERTINGGAL
21.245	91	PAPUA	9108	PANIAI	919108	WEGEE BINO	9108232007	KOPABUTU	0,4868	SANGAT TERTINGGAL
21.246	91	PAPUA	9108	PANIAI	919108	WEGEE BINO	9108232008	BOUTAI	0,4437	SANGAT TERTINGGAL
21.247	91	PAPUA	9108	PANIAI	919108	WEGEE BINO	9108232009	BUKADUATA	0,4868	SANGAT TERTINGGAL
21.248	91	PAPUA	9108	PANIAI	919108	PUGO DAGI	9108242001	PUGO	0,3208	SANGAT TERTINGGAL
21.249	91	PAPUA	9108	PANIAI	919108	PUGO DAGI	9108242003	KOPAIDAGI	0,4446	SANGAT TERTINGGAL
21.250	91	PAPUA	9108	PANIAI	919108	PUGO DAGI	9108242005	TIPAGO	0,3192	SANGAT TERTINGGAL
21.251	91	PAPUA	9108	PANIAI	919108	PUGO DAGI	9108242006	BOBA	0,4446	SANGAT TERTINGGAL
21.252	91	PAPUA	9108	PANIAI	919108	PUGO DAGI	9108242007	IYAIIDAGI	0,4068	SANGAT TERTINGGAL
21.253	91	PAPUA	9108	PANIAI	919108	PUGO DAGI	9108242008	IYAITADI	0,4068	SANGAT TERTINGGAL
21.254	91	PAPUA	9108	PANIAI	919108	PUGO DAGI	9108242009	WAIPO	0,3538	SANGAT TERTINGGAL
21.255	91	PAPUA	9108	PANIAI	919108	MUYE	9108252001	MUYETADI	0,4427	SANGAT TERTINGGAL
21.256	91	PAPUA	9108	PANIAI	919108	MUYE	9108252002	MOGEYA	0,3225	SANGAT TERTINGGAL
21.257	91	PAPUA	9108	PANIAI	919108	MUYE	9108252003	EPOBUTU	0,4059	SANGAT TERTINGGAL
21.258	91	PAPUA	9108	PANIAI	919108	MUYE	9108252004	TIGA DAMUTO	0,4262	SANGAT TERTINGGAL
21.259	91	PAPUA	9108	PANIAI	919108	MUYE	9108252005	BEBIYAI	0,4262	SANGAT TERTINGGAL
21.260	91	PAPUA	9108	PANIAI	919108	MUYE	9108252007	TINO	0,4116	SANGAT TERTINGGAL
21.261	91	PAPUA	9108	PANIAI	919108	MUYE	9108252010	AMOPA	0,3221	SANGAT TERTINGGAL
21.262	91	PAPUA	9108	PANIAI	919108	NAKAMA	9108262001	OKEITADI	0,4252	SANGAT TERTINGGAL
21.263	91	PAPUA	9108	PANIAI	919108	NAKAMA	9108262002	KITO	0,3084	SANGAT TERTINGGAL
21.264	91	PAPUA	9108	PANIAI	919108	NAKAMA	9108262003	GEIKETAGO	0,3078	SANGAT TERTINGGAL
21.265	91	PAPUA	9108	PANIAI	919108	NAKAMA	9108262004	KADIYAI	0,3306	SANGAT TERTINGGAL
21.266	91	PAPUA	9108	PANIAI	919108	NAKAMA	9108262005	UWODEGE	0,3786	SANGAT TERTINGGAL
21.267	91	PAPUA	9108	PANIAI	919108	NAKAMA	9108262006	DIGIYO TUWATAIDA	0,4281	SANGAT TERTINGGAL
21.268	91	PAPUA	9108	PANIAI	919108	NAKAMA	9108262007	ITOKA	0,3176	SANGAT TERTINGGAL
21.269	91	PAPUA	9108	PANIAI	919108	TELUK DEYA	9108272001	UKAUWO	0,4341	SANGAT TERTINGGAL
21.270	91	PAPUA	9108	PANIAI	919108	TELUK DEYA	9108272002	WAI	0,3071	SANGAT TERTINGGAL
21.271	91	PAPUA	9108	PANIAI	919108	TELUK DEYA	9108272003	UKAGO	0,3848	SANGAT TERTINGGAL
21.272	91	PAPUA	9108	PANIAI	919108	TELUK DEYA	9108272004	TOTIYO	0,2922	SANGAT TERTINGGAL
21.273	91	PAPUA	9108	PANIAI	919108	TELUK DEYA	9108272005	BIYADIDE	0,3830	SANGAT TERTINGGAL
21.274	91	PAPUA	9108	PANIAI	919108	TELUK DEYA	9108272006	PEKEGE	0,3500	SANGAT TERTINGGAL
21.275	91	PAPUA	9108	PANIAI	919108	YAGAI	9108282001	PANIBAGATA	0,3994	SANGAT TERTINGGAL
21.276	91	PAPUA	9108	PANIAI	919108	YAGAI	9108282002	PUGAIDA	0,5495	TERTINGGAL
21.277	91	PAPUA	9108	PANIAI	919108	YAGAI	9108282003	AWEBUTU	0,3698	SANGAT TERTINGGAL
21.278	91	PAPUA	9108	PANIAI	919108	YAGAI	9108282004	IPUWA	0,4330	SANGAT TERTINGGAL
21.279	91	PAPUA	9108	PANIAI	919108	YAGAI	9108282005	MUNAYEPA	0,4489	SANGAT TERTINGGAL
21.280	91	PAPUA	9108	PANIAI	919108	YAGAI	9108282007	PAYOGI	0,4329	SANGAT TERTINGGAL
21.281	91	PAPUA	9108	PANIAI	919108	YAGAI	9108282008	DETAUWO	0,3468	SANGAT TERTINGGAL
21.282	91	PAPUA	9108	PANIAI	919108	YAGAI	9108282009	YAI	0,4877	SANGAT TERTINGGAL
21.283	91	PAPUA	9108	PANIAI	919108	YAGAI	9108282010	WOYOUTO	0,5495	TERTINGGAL
21.284	91	PAPUA	9108	PANIAI	919108	YOUTADI	9108292001	YOUTADI	0,3925	SANGAT TERTINGGAL
21.285	91	PAPUA	9108	PANIAI	919108	YOUTADI	9108292002	UWAGI	0,4808	SANGAT TERTINGGAL



NO	KODE PROVINSI	NAMA PROVINSI	KODE KABUPATEN	NAMA KABUPATEN	KODE KECAMATAN	NAMA KECAMATAN	KODE DESA	NAMA DESA	IDM	STATUS IDM
21.286	91	PAPUA	9108	PANIAI	919108	YOUTADI	9108292003	IPOUWA	0,4808	SANGAT TERTINGGAL
21.287	91	PAPUA	9108	PANIAI	919108	YOUTADI	9108292004	MUNAIYEPA	0,4808	SANGAT TERTINGGAL
21.288	91	PAPUA	9108	PANIAI	919108	YOUTADI	9108292005	DOKONEIDA	0,3563	SANGAT TERTINGGAL
21.289	91	PAPUA	9108	PANIAI	919108	YOUTADI	9108292006	NAMUTADI	0,4808	SANGAT TERTINGGAL
21.290	91	PAPUA	9108	PANIAI	919108	BAYA BIRU	9108302001	NOMOUWODIDE	0,3567	SANGAT TERTINGGAL
21.291	91	PAPUA	9108	PANIAI	919108	BAYA BIRU	9108302003	BAYABIRU	0,4284	SANGAT TERTINGGAL
21.292	91	PAPUA	9108	PANIAI	919108	BAYA BIRU	9108302004	JIGITOPA TIMUR	0,4924	TERTINGGAL
21.293	91	PAPUA	9108	PANIAI	919108	DEIYAI MIYO	9108312001	UWEBUTU	0,4598	SANGAT TERTINGGAL
21.294	91	PAPUA	9108	PANIAI	919108	DEIYAI MIYO	9108312002	EPOUTO	0,3789	SANGAT TERTINGGAL
21.295	91	PAPUA	9108	PANIAI	919108	DEIYAI MIYO	9108312005	DEIYAMO	0,4186	SANGAT TERTINGGAL
21.296	91	PAPUA	9108	PANIAI	919108	DEIYAI MIYO	9108312006	MIYAMO	0,3935	SANGAT TERTINGGAL
21.297	91	PAPUA	9108	PANIAI	919108	DOGOMO	9108322001	DOGOMO	0,4027	SANGAT TERTINGGAL
21.298	91	PAPUA	9108	PANIAI	919108	DOGOMO	9108322002	BOMONG BUGOPA	0,4027	SANGAT TERTINGGAL
21.299	91	PAPUA	9108	PANIAI	919108	DOGOMO	9108322003	DANGGIPA	0,4027	SANGAT TERTINGGAL
21.300	91	PAPUA	9108	PANIAI	919108	DOGOMO	9108322004	ONDEGAPA	0,4027	SANGAT TERTINGGAL
21.301	91	PAPUA	9108	PANIAI	919108	DOGOMO	9108322005	SOGOMO	0,4027	SANGAT TERTINGGAL
21.302	91	PAPUA	9108	PANIAI	919108	AWEIDA	9108332001	DETA	0,4808	SANGAT TERTINGGAL
21.303	91	PAPUA	9108	PANIAI	919108	AWEIDA	9108332002	TUGUWAI	0,3783	SANGAT TERTINGGAL
21.304	91	PAPUA	9108	PANIAI	919108	AWEIDA	9108332003	TUGUWAIMOMA	0,3859	SANGAT TERTINGGAL
21.305	91	PAPUA	9108	PANIAI	919108	AWEIDA	9108332004	BUMAIDA	0,4884	SANGAT TERTINGGAL
21.306	91	PAPUA	9108	PANIAI	919108	AWEIDA	9108332005	DEBAIYE	0,4271	SANGAT TERTINGGAL
21.307	91	PAPUA	9108	PANIAI	919108	AWEIDA	9108332006	AKOUBAIDA	0,4589	SANGAT TERTINGGAL
21.308	91	PAPUA	9108	PANIAI	919108	AWEIDA	9108332007	KOMOPA	0,4232	SANGAT TERTINGGAL
21.309	91	PAPUA	9108	PANIAI	919108	TOPIYAI	9108342001	OBAIPUGAIDA	0,5562	TERTINGGAL
21.310	91	PAPUA	9108	PANIAI	919108	TOPIYAI	9108342002	EYAGITAIDA	0,5875	TERTINGGAL
21.311	91	PAPUA	9108	PANIAI	919108	TOPIYAI	9108342003	MOMAGEIDA	0,3984	SANGAT TERTINGGAL
21.312	91	PAPUA	9108	PANIAI	919108	TOPIYAI	9108342004	EKAUWIYA	0,4589	SANGAT TERTINGGAL
21.313	91	PAPUA	9108	PANIAI	919108	TOPIYAI	9108342005	DEBAKEBOUDA	0,3984	SANGAT TERTINGGAL
21.314	91	PAPUA	9108	PANIAI	919108	TOPIYAI	9108342006	KAIDOUTADI	0,4871	SANGAT TERTINGGAL
21.315	91	PAPUA	9108	PANIAI	919108	TOPIYAI	9108342007	POGEIDIMI	0,5368	TERTINGGAL
21.316	91	PAPUA	9108	PANIAI	919108	TOPIYAI	9108342008	OKONOBADA	0,3984	SANGAT TERTINGGAL
21.317	91	PAPUA	9108	PANIAI	919108	TOPIYAI	9108342009	GAKOKOTU	0,5333	TERTINGGAL
21.318	91	PAPUA	9108	PANIAI	919108	TOPIYAI	9108342010	KEGAMA	0,2742	SANGAT TERTINGGAL
21.319	91	PAPUA	9109	KABUPATEN MIMIKA	910901	MIMIKA BARU	9109012010	NAYARO	0,5100	TERTINGGAL
21.320	91	PAPUA	9109	KABUPATEN MIMIKA	910901	MIMIKA BARU	9109012012	MINABUA	0,5954	TERTINGGAL
21.321	91	PAPUA	9109	KABUPATEN MIMIKA	910902	AGIMUGA	9109022001	KILIARMA	0,4907	SANGAT TERTINGGAL
21.322	91	PAPUA	9109	KABUPATEN MIMIKA	910902	AGIMUGA	9109022002	AMUNGUN	0,4883	SANGAT TERTINGGAL
21.323	91	PAPUA	9109	KABUPATEN MIMIKA	910902	AGIMUGA	9109022003	ARAMSOLKI	0,4400	SANGAT TERTINGGAL
21.324	91	PAPUA	9109	KABUPATEN MIMIKA	910902	AGIMUGA	9109022004	FAKAFUKU	0,4643	SANGAT TERTINGGAL
21.325	91	PAPUA	9109	KABUPATEN MIMIKA	910902	AGIMUGA	9109022005	MASASIMAMO	0,3843	SANGAT TERTINGGAL
21.326	91	PAPUA	9109	KABUPATEN MIMIKA	910902	AGIMUGA	9109022006	EMOGOMA	0,4826	SANGAT TERTINGGAL
21.327	91	PAPUA	9109	KABUPATEN MIMIKA	910902	AGIMUGA	9109022007	EMKOMA HALAMA	0,4673	SANGAT TERTINGGAL
21.328	91	PAPUA	9109	KABUPATEN MIMIKA	910902	AGIMUGA	9109022008	HINAT UNTUNG	0,4788	SANGAT TERTINGGAL
21.329	91	PAPUA	9109	KABUPATEN MIMIKA	910903	MIMIKA TIMUR	9109032004	TIPUKA	0,5271	TERTINGGAL
21.330	91	PAPUA	9109	KABUPATEN MIMIKA	910903	MIMIKA TIMUR	9109032005	MUARE	0,5233	TERTINGGAL
21.331	91	PAPUA	9109	KABUPATEN MIMIKA	910903	MIMIKA TIMUR	9109032007	HIRIPAU	0,5599	TERTINGGAL
21.332	91	PAPUA	9109	KABUPATEN MIMIKA	910904	MIMIKA BARAT	9109042001	KOKONAO	0,5073	TERTINGGAL
21.333	91	PAPUA	9109	KABUPATEN MIMIKA	910904	MIMIKA BARAT	9109042002	MIGIWIYA	0,5113	TERTINGGAL
21.334	91	PAPUA	9109	KABUPATEN MIMIKA	910904	MIMIKA BARAT	9109042003	KIURA	0,5095	TERTINGGAL
21.335	91	PAPUA	9109	KABUPATEN MIMIKA	910904	MIMIKA BARAT	9109042004	MIMIKA	0,4929	TERTINGGAL
21.336	91	PAPUA	9109	KABUPATEN MIMIKA	910904	MIMIKA BARAT	9109042011	APARUKA	0,4735	SANGAT TERTINGGAL
21.337	91	PAPUA	9109	KABUPATEN MIMIKA	910904	MIMIKA BARAT	9109042012	ATAPO	0,5057	TERTINGGAL
21.338	91	PAPUA	9109	KABUPATEN MIMIKA	910904	MIMIKA BARAT	9109042013	APURI	0,4886	SANGAT TERTINGGAL
21.339	91	PAPUA	9109	KABUPATEN MIMIKA	910905	JITA	9109052001	SEMPAN TIMUR	0,5132	TERTINGGAL
21.340	91	PAPUA	9109	KABUPATEN MIMIKA	910905	JITA	9109052002	WENIN	0,4643	SANGAT TERTINGGAL



NO	KODE PROVINSI	NAMA PROVINSI	KODE KABUPATEN	NAMA KABUPATEN	KODE KECAMATAN	NAMA KECAMATAN	KODE DESA	NAMA DESA	IDM	STATUS IDM
21.341	91	PAPUA	9109	KABUPATEN MIMIKA	910905	JITA	9109052003	NOEMA	0,4922	TERTINGGAL
21.342	91	PAPUA	9109	KABUPATEN MIMIKA	910905	JITA	9109052004	WAPU	0,4738	SANGAT TERTINGGAL
21.343	91	PAPUA	9109	KABUPATEN MIMIKA	910905	JITA	9109052005	SUMAPRO	0,4529	SANGAT TERTINGGAL
21.344	91	PAPUA	9109	KABUPATEN MIMIKA	910905	JITA	9109052006	WACAKAM	0,4700	SANGAT TERTINGGAL
21.345	91	PAPUA	9109	KABUPATEN MIMIKA	910905	JITA	9109052007	WAITUKU	0,4978	TERTINGGAL
21.346	91	PAPUA	9109	KABUPATEN MIMIKA	910905	JITA	9109052008	BULUMEN	0,5256	TERTINGGAL
21.347	91	PAPUA	9109	KABUPATEN MIMIKA	910905	JITA	9109052009	KANMAPIRI	0,4699	SANGAT TERTINGGAL
21.348	91	PAPUA	9109	KABUPATEN MIMIKA	910905	JITA	9109052010	JAITAK	0,3663	SANGAT TERTINGGAL
21.349	91	PAPUA	9109	KABUPATEN MIMIKA	910906	JILA	9109062001	JILA	0,4776	SANGAT TERTINGGAL
21.350	91	PAPUA	9109	KABUPATEN MIMIKA	910906	JILA	9109062002	DILLOA	0,4084	SANGAT TERTINGGAL
21.351	91	PAPUA	9109	KABUPATEN MIMIKA	910906	JILA	9109062003	NOEMUN	0,3748	SANGAT TERTINGGAL
21.352	91	PAPUA	9109	KABUPATEN MIMIKA	910906	JILA	9109062006	PASIR PUTIH	0,4567	SANGAT TERTINGGAL
21.353	91	PAPUA	9109	KABUPATEN MIMIKA	910906	JILA	9109062007	JENGGON	0,4325	SANGAT TERTINGGAL
21.354	91	PAPUA	9109	KABUPATEN MIMIKA	910906	JILA	9109062008	PILIK OGOM	0,4008	SANGAT TERTINGGAL
21.355	91	PAPUA	9109	KABUPATEN MIMIKA	910906	JILA	9109062009	BUNARAUGIN	0,3932	SANGAT TERTINGGAL
21.356	91	PAPUA	9109	KABUPATEN MIMIKA	910906	JILA	9109062010	UMPLIGA	0,4008	SANGAT TERTINGGAL
21.357	91	PAPUA	9109	KABUPATEN MIMIKA	910906	JILA	9109062011	AMUA OGOM	0,4249	SANGAT TERTINGGAL
21.358	91	PAPUA	9109	KABUPATEN MIMIKA	910906	JILA	9109062022	PUSUWE	0,3906	SANGAT TERTINGGAL
21.359	91	PAPUA	9109	KABUPATEN MIMIKA	910906	JILA	9109062024	WANDUD	0,3887	SANGAT TERTINGGAL
21.360	91	PAPUA	9109	KABUPATEN MIMIKA	910906	JILA	9109062025	DILLOA DUA	0,3805	SANGAT TERTINGGAL
21.361	91	PAPUA	9109	KABUPATEN MIMIKA	910907	MIMIKA TIMUR JAUH	9109072001	AYUKA	0,4719	SANGAT TERTINGGAL
21.362	91	PAPUA	9109	KABUPATEN MIMIKA	910907	MIMIKA TIMUR JAUH	9109072002	AMAMAPARE	0,4100	SANGAT TERTINGGAL
21.363	91	PAPUA	9109	KABUPATEN MIMIKA	910907	MIMIKA TIMUR JAUH	9109072003	OHOTYA	0,4324	SANGAT TERTINGGAL
21.364	91	PAPUA	9109	KABUPATEN MIMIKA	910907	MIMIKA TIMUR JAUH	9109072004	OMAWITA	0,4379	SANGAT TERTINGGAL
21.365	91	PAPUA	9109	KABUPATEN MIMIKA	910907	MIMIKA TIMUR JAUH	9109072005	FANAMO	0,4487	SANGAT TERTINGGAL
21.366	91	PAPUA	9109	KABUPATEN MIMIKA	910908	MIMIKA TENGAH	9109082001	ATUKA	0,5716	TERTINGGAL
21.367	91	PAPUA	9109	KABUPATEN MIMIKA	910908	MIMIKA TENGAH	9109082002	TIWAKA	0,5395	TERTINGGAL
21.368	91	PAPUA	9109	KABUPATEN MIMIKA	910908	MIMIKA TENGAH	9109082003	KEAKWA	0,5340	TERTINGGAL
21.369	91	PAPUA	9109	KABUPATEN MIMIKA	910908	MIMIKA TENGAH	9109082004	AIKAWAPUKA	0,4729	SANGAT TERTINGGAL
21.370	91	PAPUA	9109	KABUPATEN MIMIKA	910908	MIMIKA TENGAH	9109082005	KAMORO	0,5599	TERTINGGAL
21.371	91	PAPUA	9109	KABUPATEN MIMIKA	910909	KUALA KENCANA	9109092006	UTIKINI BARU	0,5135	TERTINGGAL
21.372	91	PAPUA	9109	KABUPATEN MIMIKA	910909	KUALA KENCANA	9109092007	BHINTUKA	0,5825	TERTINGGAL
21.373	91	PAPUA	9109	KABUPATEN MIMIKA	910909	KUALA KENCANA	9109092008	TIOKA KENCANA	0,5189	TERTINGGAL
21.374	91	PAPUA	9109	KABUPATEN MIMIKA	910909	KUALA KENCANA	9109092009	MIMIKA GUNUNG	0,5356	TERTINGGAL
21.375	91	PAPUA	9109	KABUPATEN MIMIKA	910909	KUALA KENCANA	9109092010	KARYA KENCANA	0,5930	TERTINGGAL
21.376	91	PAPUA	9109	KABUPATEN MIMIKA	910909	KUALA KENCANA	9109092011	UTIKINI DUA	0,5371	TERTINGGAL
21.377	91	PAPUA	9109	KABUPATEN MIMIKA	910909	KUALA KENCANA	9109092012	UTIKINI TIGA	0,5064	TERTINGGAL
21.378	91	PAPUA	9109	KABUPATEN MIMIKA	910909	KUALA KENCANA	9109092013	JIMBI	0,5760	TERTINGGAL
21.379	91	PAPUA	9109	KABUPATEN MIMIKA	910910	TEMBAGAPURA	9109102002	WAA	0,4916	TERTINGGAL
21.380	91	PAPUA	9109	KABUPATEN MIMIKA	910910	TEMBAGAPURA	9109102003	ARWANOP	0,4512	SANGAT TERTINGGAL
21.381	91	PAPUA	9109	KABUPATEN MIMIKA	910910	TEMBAGAPURA	9109102004	T" SINGA	0,4583	SANGAT TERTINGGAL
21.382	91	PAPUA	9109	KABUPATEN MIMIKA	910910	TEMBAGAPURA	9109102006	JAGAMIN	0,4243	SANGAT TERTINGGAL
21.383	91	PAPUA	9109	KABUPATEN MIMIKA	910910	TEMBAGAPURA	9109102007	BANIGOGOM	0,4678	SANGAT TERTINGGAL
21.384	91	PAPUA	9109	KABUPATEN MIMIKA	910910	TEMBAGAPURA	9109102008	OPITAWAK	0,4040	SANGAT TERTINGGAL
21.385	91	PAPUA	9109	KABUPATEN MIMIKA	910910	TEMBAGAPURA	9109102009	DOLININGOKNGIN	0,4119	SANGAT TERTINGGAL
21.386	91	PAPUA	9109	KABUPATEN MIMIKA	910910	TEMBAGAPURA	9109102013	BANTI DUA	0,4400	SANGAT TERTINGGAL
21.387	91	PAPUA	9109	KABUPATEN MIMIKA	910910	TEMBAGAPURA	9109102014	AINGOGIN	0,4449	SANGAT TERTINGGAL
21.388	91	PAPUA	9109	KABUPATEN MIMIKA	910910	TEMBAGAPURA	9109102015	BALUNI	0,4449	SANGAT TERTINGGAL
21.389	91	PAPUA	9109	KABUPATEN MIMIKA	910910	TEMBAGAPURA	9109102016	NOSELANOP	0,4545	SANGAT TERTINGGAL
21.390	91	PAPUA	9109	KABUPATEN MIMIKA	910910	TEMBAGAPURA	9109102017	MENINGIMPONOGAMA	0,4824	SANGAT TERTINGGAL
21.391	91	PAPUA	9109	KABUPATEN MIMIKA	910910	TEMBAGAPURA	9109102018	JONGKOGAMA	0,4602	SANGAT TERTINGGAL
21.392	91	PAPUA	9109	KABUPATEN MIMIKA	910911	MIMIKA BARAT JAUH	9109112001	POTOWAI BURU	0,5354	TERTINGGAL
21.393	91	PAPUA	9109	KABUPATEN MIMIKA	910911	MIMIKA BARAT JAUH	9109112002	YAPKOKA	0,5275	TERTINGGAL
21.394	91	PAPUA	9109	KABUPATEN MIMIKA	910911	MIMIKA BARAT JAUH	9109112003	AINDUA	0,5276	TERTINGGAL
21.395	91	PAPUA	9109	KABUPATEN MIMIKA	910911	MIMIKA BARAT JAUH	9109112004	TAPOMAI	0,5092	TERTINGGAL

NO	KODE PROVINSI	NAMA PROVINSI	KODE KABUPATEN	NAMA KABUPATEN	KODE KECAMATAN	NAMA KECAMATAN	KODE DESA	NAMA DESA	IDM	STATUS IDM
21.396	91	PAPUA	9109	KABUPATEN MIMIKA	910912	MIMIKA BARAT TENGAH	9109122001	KAPIRAYA	0,5057	TERTINGGAL
21.397	91	PAPUA	9109	KABUPATEN MIMIKA	910912	MIMIKA BARAT TENGAH	9109122002	UTA	0,4575	SANGAT TERTINGGAL
21.398	91	PAPUA	9109	KABUPATEN MIMIKA	910912	MIMIKA BARAT TENGAH	9109122003	MUPURUKA	0,4833	SANGAT TERTINGGAL
21.399	91	PAPUA	9109	KABUPATEN MIMIKA	910912	MIMIKA BARAT TENGAH	9109122004	WUMUKA	0,4101	SANGAT TERTINGGAL
21.400	91	PAPUA	9109	KABUPATEN MIMIKA	910912	MIMIKA BARAT TENGAH	9109122005	AKAR	0,4979	TERTINGGAL
21.401	91	PAPUA	9109	KABUPATEN MIMIKA	910912	MIMIKA BARAT TENGAH	9109122006	MAPAR	0,5465	TERTINGGAL
21.402	91	PAPUA	9109	KABUPATEN MIMIKA	910912	MIMIKA BARAT TENGAH	9109122007	KIPIA	0,4830	SANGAT TERTINGGAL
21.403	91	PAPUA	9109	KABUPATEN MIMIKA	910912	MIMIKA BARAT TENGAH	9109122008	PRONGGO	0,5649	TERTINGGAL
21.404	91	PAPUA	9109	KABUPATEN MIMIKA	910912	MIMIKA BARAT TENGAH	9109122009	WAKIA	0,4735	SANGAT TERTINGGAL
21.405	91	PAPUA	9109	KABUPATEN MIMIKA	910913	KWAMKI NARAMA	9109132002	MEEKURIMA	0,4508	SANGAT TERTINGGAL
21.406	91	PAPUA	9109	KABUPATEN MIMIKA	910913	KWAMKI NARAMA	9109132003	LANDUN MEKAR	0,4690	SANGAT TERTINGGAL
21.407	91	PAPUA	9109	KABUPATEN MIMIKA	910913	KWAMKI NARAMA	9109132004	OLAROA	0,4906	SANGAT TERTINGGAL
21.408	91	PAPUA	9109	KABUPATEN MIMIKA	910913	KWAMKI NARAMA	9109132005	BINTANG LIMA	0,5122	TERTINGGAL
21.409	91	PAPUA	9109	KABUPATEN MIMIKA	910913	KWAMKI NARAMA	9109132006	DAMAI	0,4916	TERTINGGAL
21.410	91	PAPUA	9109	KABUPATEN MIMIKA	910913	KWAMKI NARAMA	9109132007	WALANI	0,5122	TERTINGGAL
21.411	91	PAPUA	9109	KABUPATEN MIMIKA	910913	KWAMKI NARAMA	9109132008	AMOLE	0,5033	TERTINGGAL
21.412	91	PAPUA	9109	KABUPATEN MIMIKA	910913	KWAMKI NARAMA	9109132009	LAMOPI	0,4600	SANGAT TERTINGGAL
21.413	91	PAPUA	9109	KABUPATEN MIMIKA	910913	KWAMKI NARAMA	9109132010	TUNAS MATOA	0,4786	SANGAT TERTINGGAL
21.414	91	PAPUA	9109	KABUPATEN MIMIKA	910914	HOYA	9109142001	HOYA	0,4690	SANGAT TERTINGGAL
21.415	91	PAPUA	9109	KABUPATEN MIMIKA	910914	HOYA	9109142002	MAMONTOGA	0,3919	SANGAT TERTINGGAL
21.416	91	PAPUA	9109	KABUPATEN MIMIKA	910914	HOYA	9109142003	JINONIN	0,4033	SANGAT TERTINGGAL
21.417	91	PAPUA	9109	KABUPATEN MIMIKA	910914	HOYA	9109142004	KULAMA OGOM	0,4894	SANGAT TERTINGGAL
21.418	91	PAPUA	9109	KABUPATEN MIMIKA	910914	HOYA	9109142005	PUTI	0,4275	SANGAT TERTINGGAL
21.419	91	PAPUA	9109	KABUPATEN MIMIKA	910914	HOYA	9109142006	JAWA	0,4110	SANGAT TERTINGGAL
21.420	91	PAPUA	9109	KABUPATEN MIMIKA	910915	IWAKA	9109152002	WANGIRJA	0,5967	TERTINGGAL
21.421	91	PAPUA	9109	KABUPATEN MIMIKA	910915	IWAKA	9109152004	NAENA UKTIPURA	0,5937	TERTINGGAL
21.422	91	PAPUA	9109	KABUPATEN MIMIKA	910915	IWAKA	9109152006	PIGAPU	0,5457	TERTINGGAL
21.423	91	PAPUA	9109	KABUPATEN MIMIKA	910916	WANIA	9109162007	MANDIRI JAYA	0,5613	TERTINGGAL
21.424	91	PAPUA	9109	KABUPATEN MIMIKA	910917	AMAR	9109172001	AMAR	0,5618	TERTINGGAL
21.425	91	PAPUA	9109	KABUPATEN MIMIKA	910917	AMAR	9109172002	KAWAR	0,5546	TERTINGGAL
21.426	91	PAPUA	9109	KABUPATEN MIMIKA	910917	AMAR	9109172003	MANUARE	0,5492	TERTINGGAL
21.427	91	PAPUA	9109	KABUPATEN MIMIKA	910917	AMAR	9109172004	IPIRI	0,5548	TERTINGGAL
21.428	91	PAPUA	9109	KABUPATEN MIMIKA	910917	AMAR	9109172005	PARIPI	0,5381	TERTINGGAL
21.429	91	PAPUA	9109	KABUPATEN MIMIKA	910917	AMAR	9109172006	YARAYA	0,5437	TERTINGGAL
21.430	91	PAPUA	9109	KABUPATEN MIMIKA	910918	ALAMA	9109182001	ENGGIN	0,4097	SANGAT TERTINGGAL
21.431	91	PAPUA	9109	KABUPATEN MIMIKA	910918	ALAMA	9109182002	ALAMA	0,4173	SANGAT TERTINGGAL
21.432	91	PAPUA	9109	KABUPATEN MIMIKA	910918	ALAMA	9109182003	SENAWAK	0,3944	SANGAT TERTINGGAL
21.433	91	PAPUA	9109	KABUPATEN MIMIKA	910918	ALAMA	9109182004	UNIMOGOM	0,4001	SANGAT TERTINGGAL
21.434	91	PAPUA	9109	KABUPATEN MIMIKA	910918	ALAMA	9109182005	BEMOKI	0,4038	SANGAT TERTINGGAL
21.435	91	PAPUA	9109	KABUPATEN MIMIKA	910918	ALAMA	9109182006	TAGARALMA	0,4059	SANGAT TERTINGGAL
21.436	91	PAPUA	9109	KABUPATEN MIMIKA	910918	ALAMA	9109182007	GESELEMA	0,4116	SANGAT TERTINGGAL
21.437	91	PAPUA	9109	KABUPATEN MIMIKA	910918	ALAMA	9109182008	WUAREM	0,4149	SANGAT TERTINGGAL
21.438	91	PAPUA	9109	KABUPATEN MIMIKA	910918	ALAMA	9109182009	JENGGELO	0,3925	SANGAT TERTINGGAL
21.439	91	PAPUA	9109	KABUPATEN MIMIKA	910918	ALAMA	9109182010	PURUA	0,4116	SANGAT TERTINGGAL
21.440	91	PAPUA	9109	KABUPATEN MIMIKA	910918	ALAMA	9109182011	KILMIT	0,4262	SANGAT TERTINGGAL
21.441	91	PAPUA	9110	SARMI	919110	SARMI	9110012003	SARMO	0,5375	TERTINGGAL
21.442	91	PAPUA	9110	SARMI	919110	SARMI	9110012004	LIKI	0,5149	TERTINGGAL
21.443	91	PAPUA	9110	SARMI	919110	SARMI	9110012006	SAWAR	0,5600	TERTINGGAL
21.444	91	PAPUA	9110	SARMI	919110	SARMI	9110012007	BAGAISEWAR	0,5802	TERTINGGAL
21.445	91	PAPUA	9110	SARMI	919110	SARMI	9110012014	ARMO	0,5444	TERTINGGAL
21.446	91	PAPUA	9110	SARMI	919110	SARMI	9110012020	LEMBAH NEIDAM	0,4919	TERTINGGAL
21.447	91	PAPUA	9110	SARMI	919110	SARMI	9110012021	TEFAREWAR	0,5016	TERTINGGAL
21.448	91	PAPUA	9110	SARMI	919110	TOR ATAS	9110022001	BOTA-BORA	0,4675	SANGAT TERTINGGAL
21.449	91	PAPUA	9110	SARMI	919110	TOR ATAS	9110022003	SAMANENTE	0,5325	TERTINGGAL
21.450	91	PAPUA	9110	SARMI	919110	TOR ATAS	9110022004	KANDERJAN	0,5035	TERTINGGAL



NO	KODE PROVINSI	NAMA PROVINSI	KODE KABUPATEN	NAMA KABUPATEN	KODE KECAMATAN	NAMA KECAMATAN	KODE DESA	NAMA DESA	IDM	STATUS IDM
21.451	91	PAPUA	9110	SARMI	919110	TOR ATAS	9110022005	OMTE	0,4756	SANGAT TERTINGGAL
21.452	91	PAPUA	9110	SARMI	919110	TOR ATAS	9110022009	SAFRON TANE	0,4613	SANGAT TERTINGGAL
21.453	91	PAPUA	9110	SARMI	919110	TOR ATAS	9110022010	DENANDER	0,4303	SANGAT TERTINGGAL
21.454	91	PAPUA	9110	SARMI	919110	TOR ATAS	9110022011	WAAF	0,3795	SANGAT TERTINGGAL
21.455	91	PAPUA	9110	SARMI	919110	PANTAI BARAT	9110032005	MERTEWAR	0,5317	TERTINGGAL
21.456	91	PAPUA	9110	SARMI	919110	PANTAI BARAT	9110032006	SAMORKENA	0,4106	SANGAT TERTINGGAL
21.457	91	PAPUA	9110	SARMI	919110	PANTAI BARAT	9110032007	ARBAIS	0,5110	TERTINGGAL
21.458	91	PAPUA	9110	SARMI	919110	PANTAI BARAT	9110032008	KAPESO	0,4427	SANGAT TERTINGGAL
21.459	91	PAPUA	9110	SARMI	919110	PANTAI BARAT	9110032009	MASEP	0,4300	SANGAT TERTINGGAL
21.460	91	PAPUA	9110	SARMI	919110	PANTAI BARAT	9110032012	NISRO	0,4411	SANGAT TERTINGGAL
21.461	91	PAPUA	9110	SARMI	919110	PANTAI BARAT	9110032013	ARUSWAR	0,4956	TERTINGGAL
21.462	91	PAPUA	9110	SARMI	919110	PANTAI BARAT	9110032014	KAMENAWARI	0,3937	SANGAT TERTINGGAL
21.463	91	PAPUA	9110	SARMI	919110	PANTAI BARAT	9110032015	WAIM	0,4352	SANGAT TERTINGGAL
21.464	91	PAPUA	9110	SARMI	919110	PANTAI BARAT	9110032016	SUBU	0,4373	SANGAT TERTINGGAL
21.465	91	PAPUA	9110	SARMI	919110	PANTAI BARAT	9110032017	KARFASIA	0,5062	TERTINGGAL
21.466	91	PAPUA	9110	SARMI	919110	PANTAI BARAT	9110032023	BURGENA	0,4087	SANGAT TERTINGGAL
21.467	91	PAPUA	9110	SARMI	919110	PANTAI BARAT	9110032024	WEBRO	0,5049	TERTINGGAL
21.468	91	PAPUA	9110	SARMI	919110	PANTAI BARAT	9110032025	SIANTOA	0,4357	SANGAT TERTINGGAL
21.469	91	PAPUA	9110	SARMI	919110	PANTAI BARAT	9110032026	NIWERAWAR	0,4998	TERTINGGAL
21.470	91	PAPUA	9110	SARMI	919110	PANTAI BARAT	9110032027	WARI	0,4314	SANGAT TERTINGGAL
21.471	91	PAPUA	9110	KABUPATEN SARMI	911004	PANTAI TIMUR	9110042001	ANSUDU	0,5484	TERTINGGAL
21.472	91	PAPUA	9110	KABUPATEN SARMI	911004	PANTAI TIMUR	9110042002	BETAF	0,5562	TERTINGGAL
21.473	91	PAPUA	9110	SARMI	919110	PANTAI TIMUR	9110042003	YAMBEN	0,5217	TERTINGGAL
21.474	91	PAPUA	9110	SARMI	919110	PANTAI TIMUR	9110042010	SUNUM	0,5805	TERTINGGAL
21.475	91	PAPUA	9110	SARMI	919110	PANTAI TIMUR	9110042011	KOMRA	0,5617	TERTINGGAL
21.476	91	PAPUA	9110	SARMI	919110	PANTAI TIMUR	9110042013	BETAF DUA	0,5727	TERTINGGAL
21.477	91	PAPUA	9110	KABUPATEN SARMI	911004	PANTAI TIMUR	9110042014	ANSUDU DUA	0,5256	TERTINGGAL
21.478	91	PAPUA	9110	SARMI	919110	BONGGO	9110052004	ARMOPA	0,5313	TERTINGGAL
21.479	91	PAPUA	9110	KABUPATEN SARMI	911005	BONGGO	9110052005	TARONTHA SRUM	0,5560	TERTINGGAL
21.480	91	PAPUA	9110	KABUPATEN SARMI	911005	BONGGO	9110052006	ANUS	0,5090	TERTINGGAL
21.481	91	PAPUA	9110	KABUPATEN SARMI	911005	BONGGO	9110052008	MAWESWARES	0,5281	TERTINGGAL
21.482	91	PAPUA	9110	KABUPATEN SARMI	911005	BONGGO	9110052011	TETOM	0,5899	TERTINGGAL
21.483	91	PAPUA	9110	KABUPATEN SARMI	911005	BONGGO	9110052015	RIMSERSARI	0,5429	TERTINGGAL
21.484	91	PAPUA	9110	SARMI	919110	BONGGO	9110052017	KRIM PODENA	0,4975	TERTINGGAL
21.485	91	PAPUA	9110	KABUPATEN SARMI	911005	BONGGO	9110052018	ROTEA	0,5319	TERTINGGAL
21.486	91	PAPUA	9110	SARMI	919110	APAWER HULU	9110092001	WAMARIRI	0,3843	SANGAT TERTINGGAL
21.487	91	PAPUA	9110	SARMI	919110	APAWER HULU	9110092002	AURIMI	0,4129	SANGAT TERTINGGAL
21.488	91	PAPUA	9110	SARMI	919110	APAWER HULU	9110092003	TAMAJA	0,3995	SANGAT TERTINGGAL
21.489	91	PAPUA	9110	SARMI	919110	APAWER HULU	9110092004	AIRORAN	0,3919	SANGAT TERTINGGAL
21.490	91	PAPUA	9110	SARMI	919110	APAWER HULU	9110092005	MURARA	0,3843	SANGAT TERTINGGAL
21.491	91	PAPUA	9110	SARMI	919110	APAWER HULU	9110092006	SASAWAPECE	0,3900	SANGAT TERTINGGAL
21.492	91	PAPUA	9110	SARMI	919110	APAWER HULU	9110092011	MANIWA	0,3862	SANGAT TERTINGGAL
21.493	91	PAPUA	9110	SARMI	919110	APAWER HULU	9110092012	SURIMANIA	0,3881	SANGAT TERTINGGAL
21.494	91	PAPUA	9110	SARMI	919110	APAWER HULU	9110092013	KWAWITANIA	0,3881	SANGAT TERTINGGAL
21.495	91	PAPUA	9110	SARMI	919110	APAWER HULU	9110092014	BINA	0,3843	SANGAT TERTINGGAL
21.496	91	PAPUA	9110	KABUPATEN SARMI	911012	SARMI SELATAN	9110122001	AMSIRA	0,5275	TERTINGGAL
21.497	91	PAPUA	9110	KABUPATEN SARMI	911012	SARMI SELATAN	9110122002	SIARATESA	0,5275	TERTINGGAL
21.498	91	PAPUA	9110	KABUPATEN SARMI	911012	SARMI SELATAN	9110122003	MUNUKANIA	0,4827	SANGAT TERTINGGAL
21.499	91	PAPUA	9110	KABUPATEN SARMI	911012	SARMI SELATAN	9110122004	KASUKWE	0,5427	TERTINGGAL
21.500	91	PAPUA	9110	KABUPATEN SARMI	911012	SARMI SELATAN	9110122005	WAPO	0,5030	TERTINGGAL
21.501	91	PAPUA	9110	KABUPATEN SARMI	911012	SARMI SELATAN	9110122008	ANGKASA DUA	0,5370	TERTINGGAL
21.502	91	PAPUA	9110	SARMI	919110	SARMI TIMUR	9110132001	HOLMAFEN	0,5070	TERTINGGAL
21.503	91	PAPUA	9110	SARMI	919110	SARMI TIMUR	9110132002	SEWAN	0,4771	SANGAT TERTINGGAL
21.504	91	PAPUA	9110	SARMI	919110	SARMI TIMUR	9110132004	EBRAM	0,4714	SANGAT TERTINGGAL
21.505	91	PAPUA	9110	SARMI	919110	SARMI TIMUR	9110132005	BINYER	0,4484	SANGAT TERTINGGAL

NO	KODE PROVINSI	NAMA PROVINSI	KODE KABUPATEN	NAMA KABUPATEN	KODE KECAMATAN	NAMA KECAMATAN	KODE DESA	NAMA DESA	IDM	STATUS IDM
21.506	91	PAPUA	9110	SARMI	919110	SARMI TIMUR	9110132006	BAGAI SERWAR DUA	0,5254	TERTINGGAL
21.507	91	PAPUA	9110	SARMI	919110	SARMI TIMUR	9110132007	WASKEY	0,5111	TERTINGGAL
21.508	91	PAPUA	9110	SARMI	919110	SARMI TIMUR	9110132008	TANJUNG BATU	0,5111	TERTINGGAL
21.509	91	PAPUA	9110	SARMI	919110	PANTAI TIMUR BAGIAN BARAT	9110142003	TIMRON/KEDER	0,5649	TERTINGGAL
21.510	91	PAPUA	9110	SARMI	919110	PANTAI TIMUR BAGIAN BARAT	9110142004	DABE	0,4900	SANGAT TERTINGGAL
21.511	91	PAPUA	9110	SARMI	919110	PANTAI TIMUR BAGIAN BARAT	9110142005	NENGKE	0,5256	TERTINGGAL
21.512	91	PAPUA	9110	SARMI	919110	PANTAI TIMUR BAGIAN BARAT	9110142006	FINYABOR	0,5443	TERTINGGAL
21.513	91	PAPUA	9110	SARMI	919110	PANTAI TIMUR BAGIAN BARAT	9110142012	TAMBRAWAR	0,4983	TERTINGGAL
21.514	91	PAPUA	9110	SARMI	919110	PANTAI TIMUR BAGIAN BARAT	9110142013	KEDER LAMA	0,5762	TERTINGGAL
21.515	91	PAPUA	9110	SARMI	919110	PANTAI TIMUR BAGIAN BARAT	9110142015	DABE DUA	0,5275	TERTINGGAL
21.516	91	PAPUA	9110	SARMI	919110	PANTAI TIMUR BAGIAN BARAT	9110142016	NENGKE DUA	0,3903	SANGAT TERTINGGAL
21.517	91	PAPUA	9110	SARMI	919110	BONGGO TIMUR	9110152001	GWINJAYA	0,5968	TERTINGGAL
21.518	91	PAPUA	9110	SARMI	919110	BONGGO TIMUR	9110152004	MAWESDAY	0,4960	TERTINGGAL
21.519	91	PAPUA	9110	SARMI	919110	BONGGO TIMUR	9110152005	KAPITIAU	0,5163	TERTINGGAL
21.520	91	PAPUA	9111	KABUPATEN KEEROM	911101	WARIS	9111012001	BANDA	0,5435	TERTINGGAL
21.521	91	PAPUA	9111	KABUPATEN KEEROM	911101	WARIS	9111012002	PUND	0,4987	TERTINGGAL
21.522	91	PAPUA	9111	KABUPATEN KEEROM	911101	WARIS	9111012003	KALIFAM	0,5382	TERTINGGAL
21.523	91	PAPUA	9111	KABUPATEN KEEROM	911101	WARIS	9111012004	YUWAINDA	0,4984	TERTINGGAL
21.524	91	PAPUA	9111	KABUPATEN KEEROM	911101	WARIS	9111012005	KALIMALA	0,4890	SANGAT TERTINGGAL
21.525	91	PAPUA	9111	KABUPATEN KEEROM	911101	WARIS	9111012006	AMPAS	0,5156	TERTINGGAL
21.526	91	PAPUA	9111	KABUPATEN KEEROM	911101	WARIS	9111012007	BOMPAI	0,5251	TERTINGGAL
21.527	91	PAPUA	9111	KABUPATEN KEEROM	911101	WARIS	9111012008	SACK	0,4899	SANGAT TERTINGGAL
21.528	91	PAPUA	9111	KABUPATEN KEEROM	911102	ARSO	9111022003	KWIMI	0,5675	TERTINGGAL
21.529	91	PAPUA	9111	KABUPATEN KEEROM	911102	ARSO	9111022004	UBIYAU	0,5099	TERTINGGAL
21.530	91	PAPUA	9111	KABUPATEN KEEROM	911102	ARSO	9111022006	SAWANAWA	0,5001	TERTINGGAL
21.531	91	PAPUA	9111	KABUPATEN KEEROM	911102	ARSO	9111022010	YANAMAA	0,5862	TERTINGGAL
21.532	91	PAPUA	9111	KABUPATEN KEEROM	911102	ARSO	9111022012	YAMTA	0,5789	TERTINGGAL
21.533	91	PAPUA	9111	KABUPATEN KEEROM	911102	ARSO	9111022016	BAGIA	0,5641	TERTINGGAL
21.534	91	PAPUA	9111	KABUPATEN KEEROM	911102	ARSO	9111022030	SAWABUUN	0,4327	SANGAT TERTINGGAL
21.535	91	PAPUA	9111	KABUPATEN KEEROM	911102	ARSO	9111022031	BIBIOSI	0,5251	TERTINGGAL
21.536	91	PAPUA	9111	KABUPATEN KEEROM	911103	SENGGI	9111032001	MOLOF	0,4068	SANGAT TERTINGGAL
21.537	91	PAPUA	9111	KABUPATEN KEEROM	911103	SENGGI	9111032002	SENGGI	0,5651	TERTINGGAL
21.538	91	PAPUA	9111	KABUPATEN KEEROM	911103	SENGGI	9111032003	WARLEF	0,5448	TERTINGGAL
21.539	91	PAPUA	9111	KABUPATEN KEEROM	911103	SENGGI	9111032005	USKU	0,4008	SANGAT TERTINGGAL
21.540	91	PAPUA	9111	KABUPATEN KEEROM	911103	SENGGI	9111032006	WOSLAY	0,5652	TERTINGGAL
21.541	91	PAPUA	9111	KABUPATEN KEEROM	911103	SENGGI	9111032010	NAMLA	0,4284	SANGAT TERTINGGAL
21.542	91	PAPUA	9111	KABUPATEN KEEROM	911103	SENGGI	9111032011	WALEY	0,4759	SANGAT TERTINGGAL
21.543	91	PAPUA	9111	KABUPATEN KEEROM	911104	WEB	9111042001	DUBU	0,4829	SANGAT TERTINGGAL
21.544	91	PAPUA	9111	KABUPATEN KEEROM	911104	WEB	9111042002	UMURAF	0,5560	TERTINGGAL
21.545	91	PAPUA	9111	KABUPATEN KEEROM	911104	WEB	9111042003	SEMOGRAFI	0,4459	SANGAT TERTINGGAL
21.546	91	PAPUA	9111	KABUPATEN KEEROM	911104	WEB	9111042005	EMBI	0,4886	SANGAT TERTINGGAL
21.547	91	PAPUA	9111	KABUPATEN KEEROM	911104	WEB	9111042015	YAMRAF DUA	0,4900	SANGAT TERTINGGAL
21.548	91	PAPUA	9111	KABUPATEN KEEROM	911104	WEB	9111042017	TATAKRA	0,4093	SANGAT TERTINGGAL
21.549	91	PAPUA	9111	KABUPATEN KEEROM	911105	SKANTO	9111052001	SKANTO	0,5525	TERTINGGAL
21.550	91	PAPUA	9111	KABUPATEN KEEROM	911105	SKANTO	9111052009	GUDANG GARAM	0,5152	TERTINGGAL
21.551	91	PAPUA	9111	KABUPATEN KEEROM	911105	SKANTO	9111052010	SAEFEN EMPAT DUA	0,5152	TERTINGGAL
21.552	91	PAPUA	9111	KABUPATEN KEEROM	911105	SKANTO	9111052011	WALMA	0,5454	TERTINGGAL
21.553	91	PAPUA	9111	KABUPATEN KEEROM	911105	SKANTO	9111052012	ALANG-ALANG RAYA	0,5130	TERTINGGAL
21.554	91	PAPUA	9111	KABUPATEN KEEROM	911106	ARSO TIMUR	9111062005	YETTI	0,5140	TERTINGGAL
21.555	91	PAPUA	9111	KABUPATEN KEEROM	911106	ARSO TIMUR	9111062006	KRIKU	0,5033	TERTINGGAL
21.556	91	PAPUA	9111	KABUPATEN KEEROM	911106	ARSO TIMUR	9111062007	SKOFRO	0,4794	SANGAT TERTINGGAL
21.557	91	PAPUA	9111	KABUPATEN KEEROM	911106	ARSO TIMUR	9111062008	KIBAY	0,4873	SANGAT TERTINGGAL
21.558	91	PAPUA	9111	KABUPATEN KEEROM	911106	ARSO TIMUR	9111062009	SANGKE	0,4663	SANGAT TERTINGGAL
21.559	91	PAPUA	9111	KABUPATEN KEEROM	911106	ARSO TIMUR	9111062011	SUSKUN	0,5638	TERTINGGAL
21.560	91	PAPUA	9111	KABUPATEN KEEROM	911106	ARSO TIMUR	9111062013	AMYU	0,5690	TERTINGGAL



NO	KODE PROVINSI	NAMA PROVINSI	KODE KABUPATEN	NAMA KABUPATEN	KODE KECAMATAN	NAMA KECAMATAN	KODE DESA	NAMA DESA	IDM	STATUS IDM
21.561	91	PAPUA	9111	KABUPATEN KEEROM	911106	ARSO TIMUR	9111062014	KIKERE	0,5508	TERTINGGAL
21.562	91	PAPUA	9111	KABUPATEN KEEROM	911106	ARSO TIMUR	9111062015	PETEWI	0,5957	TERTINGGAL
21.563	91	PAPUA	9111	KABUPATEN KEEROM	911107	TOWE	9111072001	TOWE HITAM	0,4471	SANGAT TERTINGGAL
21.564	91	PAPUA	9111	KABUPATEN KEEROM	911107	TOWE	9111072002	TOWE ATAS	0,4475	SANGAT TERTINGGAL
21.565	91	PAPUA	9111	KABUPATEN KEEROM	911107	TOWE	9111072003	TERFONES	0,4611	SANGAT TERTINGGAL
21.566	91	PAPUA	9111	KABUPATEN KEEROM	911107	TOWE	9111072004	TEFALMA	0,4722	SANGAT TERTINGGAL
21.567	91	PAPUA	9111	KABUPATEN KEEROM	911107	TOWE	9111072005	BIAS	0,4757	SANGAT TERTINGGAL
21.568	91	PAPUA	9111	KABUPATEN KEEROM	911107	TOWE	9111072006	MILKI	0,4608	SANGAT TERTINGGAL
21.569	91	PAPUA	9111	KABUPATEN KEEROM	911107	TOWE	9111072007	LULES	0,4586	SANGAT TERTINGGAL
21.570	91	PAPUA	9111	KABUPATEN KEEROM	911107	TOWE	9111072009	JEMBER	0,4738	SANGAT TERTINGGAL
21.571	91	PAPUA	9111	KABUPATEN KEEROM	911107	TOWE	9111072010	NILITI	0,4551	SANGAT TERTINGGAL
21.572	91	PAPUA	9111	KABUPATEN KEEROM	911107	TOWE	9111072011	PRIS	0,4570	SANGAT TERTINGGAL
21.573	91	PAPUA	9111	KABUPATEN KEEROM	911108	ARSO BARAT	9111082004	WARBO	0,5757	TERTINGGAL
21.574	91	PAPUA	9111	KABUPATEN KEEROM	911108	ARSO BARAT	9111082007	BABURIA	0,5359	TERTINGGAL
21.575	91	PAPUA	9111	KABUPATEN KEEROM	911108	ARSO BARAT	9111082008	YOWONG	0,5162	TERTINGGAL
21.576	91	PAPUA	9111	KABUPATEN KEEROM	911109	MANNEM	9111092001	YAMARA	0,5286	TERTINGGAL
21.577	91	PAPUA	9111	KABUPATEN KEEROM	911109	MANNEM	9111092002	WEMBI	0,5694	TERTINGGAL
21.578	91	PAPUA	9111	KABUPATEN KEEROM	911109	MANNEM	9111092003	WONOREJO	0,5944	TERTINGGAL
21.579	91	PAPUA	9111	KABUPATEN KEEROM	911109	MANNEM	9111092004	PYAWI	0,5265	TERTINGGAL
21.580	91	PAPUA	9111	KABUPATEN KEEROM	911109	MANNEM	9111092005	SAWYATAMI	0,4733	SANGAT TERTINGGAL
21.581	91	PAPUA	9111	KABUPATEN KEEROM	911109	MANNEM	9111092006	WAMBES	0,5525	TERTINGGAL
21.582	91	PAPUA	9111	KABUPATEN KEEROM	911109	MANNEM	9111092007	USKWAR	0,4605	SANGAT TERTINGGAL
21.583	91	PAPUA	9111	KABUPATEN KEEROM	911110	YAFFI	9111102001	YABANDA	0,5125	TERTINGGAL
21.584	91	PAPUA	9111	KABUPATEN KEEROM	911110	YAFFI	9111102002	YURUF	0,4886	SANGAT TERTINGGAL
21.585	91	PAPUA	9111	KABUPATEN KEEROM	911110	YAFFI	9111102003	AMGOTRO	0,4562	SANGAT TERTINGGAL
21.586	91	PAPUA	9111	KABUPATEN KEEROM	911110	YAFFI	9111102004	JIFANGGRY	0,4465	SANGAT TERTINGGAL
21.587	91	PAPUA	9111	KABUPATEN KEEROM	911110	YAFFI	9111102005	MONGGOAFI	0,3741	SANGAT TERTINGGAL
21.588	91	PAPUA	9111	KABUPATEN KEEROM	911110	YAFFI	9111102006	FAFENUMBU	0,3830	SANGAT TERTINGGAL
21.589	91	PAPUA	9111	KABUPATEN KEEROM	911110	YAFFI	9111102007	AKARINDA	0,4465	SANGAT TERTINGGAL
21.590	91	PAPUA	9111	KABUPATEN KEEROM	911111	KAISENAR	9111112001	KAISENAR	0,3963	SANGAT TERTINGGAL
21.591	91	PAPUA	9111	KABUPATEN KEEROM	911111	KAISENAR	9111112002	KIAMBRA	0,3944	SANGAT TERTINGGAL
21.592	91	PAPUA	9111	KABUPATEN KEEROM	911111	KAISENAR	9111112003	LIKET	0,3887	SANGAT TERTINGGAL
21.593	91	PAPUA	9111	KABUPATEN KEEROM	911111	KAISENAR	9111112004	ONAM	0,3868	SANGAT TERTINGGAL
21.594	91	PAPUA	9111	KABUPATEN KEEROM	911111	KAISENAR	9111112005	TEFANMA SATU	0,3925	SANGAT TERTINGGAL
21.595	91	PAPUA	9112	PEGUNUNGAN BINTANG	919112	OKSIBIL	9112012017	ALDOM	0,4062	SANGAT TERTINGGAL
21.596	91	PAPUA	9112	PEGUNUNGAN BINTANG	919112	OKSIBIL	9112012018	KUTDOL	0,4605	SANGAT TERTINGGAL
21.597	91	PAPUA	9112	PEGUNUNGAN BINTANG	919112	OKSIBIL	9112012019	POLSAM	0,4808	SANGAT TERTINGGAL
21.598	91	PAPUA	9112	PEGUNUNGAN BINTANG	919112	OKSIBIL	9112012020	AKMAKOT	0,5314	TERTINGGAL
21.599	91	PAPUA	9112	PEGUNUNGAN BINTANG	919112	OKSIBIL	9112012021	MABILABOL	0,5649	TERTINGGAL
21.600	91	PAPUA	9112	PEGUNUNGAN BINTANG	919112	OKSIBIL	9112012022	BUNAMDOL	0,4513	SANGAT TERTINGGAL
21.601	91	PAPUA	9112	PEGUNUNGAN BINTANG	919112	OKSIBIL	9112012023	MOLBIB SILIBIB	0,4751	SANGAT TERTINGGAL
21.602	91	PAPUA	9112	KABUPATEN PEGUNUNGAN BINTANG	911202	KIWIROK	9112022001	OKNANGGUL	0,5521	TERTINGGAL
21.603	91	PAPUA	9112	KABUPATEN PEGUNUNGAN BINTANG	911202	KIWIROK	9112022004	KUKIHIL	0,5425	TERTINGGAL
21.604	91	PAPUA	9112	KABUPATEN PEGUNUNGAN BINTANG	911202	KIWIROK	9112022007	KIWI	0,5387	TERTINGGAL
21.605	91	PAPUA	9112	KABUPATEN PEGUNUNGAN BINTANG	911202	KIWIROK	9112022010	BERUSAHA	0,5597	TERTINGGAL
21.606	91	PAPUA	9112	KABUPATEN PEGUNUNGAN BINTANG	911202	KIWIROK	9112022015	PELEBIB	0,5463	TERTINGGAL
21.607	91	PAPUA	9112	KABUPATEN PEGUNUNGAN BINTANG	911202	KIWIROK	9112022018	SOPAMIKMA	0,5482	TERTINGGAL
21.608	91	PAPUA	9112	KABUPATEN PEGUNUNGAN BINTANG	911202	KIWIROK	9112022020	ASUA	0,5451	TERTINGGAL
21.609	91	PAPUA	9112	KABUPATEN PEGUNUNGAN BINTANG	911202	KIWIROK	9112022022	LOLIM	0,5337	TERTINGGAL
21.610	91	PAPUA	9112	KABUPATEN PEGUNUNGAN BINTANG	911202	KIWIROK	9112022023	POMDING	0,5222	TERTINGGAL
21.611	91	PAPUA	9112	KABUPATEN PEGUNUNGAN BINTANG	911202	KIWIROK	9112022024	DIIP	0,5335	TERTINGGAL
21.612	91	PAPUA	9112	KABUPATEN PEGUNUNGAN BINTANG	911202	KIWIROK	9112022025	DELPEM	0,5483	TERTINGGAL
21.613	91	PAPUA	9112	PEGUNUNGAN BINTANG	919112	OKBIBAB	9112032001	OKBIFISIL	0,4498	SANGAT TERTINGGAL
21.614	91	PAPUA	9112	PEGUNUNGAN BINTANG	919112	OKBIBAB	9112032004	ABMISIBIL	0,4760	SANGAT TERTINGGAL
21.615	91	PAPUA	9112	PEGUNUNGAN BINTANG	919112	OKBIBAB	9112032008	MANUNGGAL	0,5203	TERTINGGAL

NO	KODE PROVINSI	NAMA PROVINSI	KODE KABUPATEN	NAMA KABUPATEN	KODE KECAMATAN	NAMA KECAMATAN	KODE DESA	NAMA DESA	IDM	STATUS IDM
21.616	91	PAPUA	9112	PEGUNUNGAN BINTANG	919112	OKBIBAB	9112032011	IRIDING	0,5184	TERTINGGAL
21.617	91	PAPUA	9112	PEGUNUNGAN BINTANG	919112	OKBIBAB	9112032016	ATOLBOL	0,4981	TERTINGGAL
21.618	91	PAPUA	9112	PEGUNUNGAN BINTANG	919112	OKBIBAB	9112032017	OKTANGLAP	0,4962	TERTINGGAL
21.619	91	PAPUA	9112	PEGUNUNGAN BINTANG	919112	OKBIBAB	9112032018	OKSEMAR	0,4981	TERTINGGAL
21.620	91	PAPUA	9112	PEGUNUNGAN BINTANG	919112	OKBIBAB	9112032019	OKAPLO	0,5057	TERTINGGAL
21.621	91	PAPUA	9112	KABUPATEN PEGUNUNGAN BINTANG	911204	IWUR	9112042001	IWUR	0,4668	SANGAT TERTINGGAL
21.622	91	PAPUA	9112	KABUPATEN PEGUNUNGAN BINTANG	911204	IWUR	9112042002	KURUMKLIN	0,4176	SANGAT TERTINGGAL
21.623	91	PAPUA	9112	KABUPATEN PEGUNUNGAN BINTANG	911204	IWUR	9112042003	WALAPKUBUN	0,3995	SANGAT TERTINGGAL
21.624	91	PAPUA	9112	KABUPATEN PEGUNUNGAN BINTANG	911204	IWUR	9112042008	DINMOT ARIM	0,3551	SANGAT TERTINGGAL
21.625	91	PAPUA	9112	KABUPATEN PEGUNUNGAN BINTANG	911204	IWUR	9112042013	EWENKATOP	0,4308	SANGAT TERTINGGAL
21.626	91	PAPUA	9112	KABUPATEN PEGUNUNGAN BINTANG	911204	IWUR	9112042015	ULKUBI	0,4530	SANGAT TERTINGGAL
21.627	91	PAPUA	9112	KABUPATEN PEGUNUNGAN BINTANG	911204	IWUR	9112042016	DIPOL	0,4516	SANGAT TERTINGGAL
21.628	91	PAPUA	9112	PEGUNUNGAN BINTANG	919112	IWUR	9112042017	NENGINUM	0,4773	SANGAT TERTINGGAL
21.629	91	PAPUA	9112	KABUPATEN PEGUNUNGAN BINTANG	911204	IWUR	9112042018	NARNGER	0,4829	SANGAT TERTINGGAL
21.630	91	PAPUA	9112	KABUPATEN PEGUNUNGAN BINTANG	911204	IWUR	9112042019	KAMYOIM	0,4771	SANGAT TERTINGGAL
21.631	91	PAPUA	9112	KABUPATEN PEGUNUNGAN BINTANG	911205	BATOM	9112052001	BATOM	0,4244	SANGAT TERTINGGAL
21.632	91	PAPUA	9112	PEGUNUNGAN BINTANG	919112	BATOM	9112052006	OKSIP	0,4106	SANGAT TERTINGGAL
21.633	91	PAPUA	9112	KABUPATEN PEGUNUNGAN BINTANG	911205	BATOM	9112052009	MONGHAM	0,4510	SANGAT TERTINGGAL
21.634	91	PAPUA	9112	PEGUNUNGAN BINTANG	919112	BATOM	9112052011	SABI	0,4030	SANGAT TERTINGGAL
21.635	91	PAPUA	9112	PEGUNUNGAN BINTANG	919112	BATOM	9112052012	NEEP	0,4106	SANGAT TERTINGGAL
21.636	91	PAPUA	9112	PEGUNUNGAN BINTANG	919112	BATOM	9112052013	MUARA	0,4071	SANGAT TERTINGGAL
21.637	91	PAPUA	9112	PEGUNUNGAN BINTANG	919112	BATOM	9112052014	BATOM DUA	0,4106	SANGAT TERTINGGAL
21.638	91	PAPUA	9112	PEGUNUNGAN BINTANG	919112	BATOM	9112052015	AKYAKO	0,4106	SANGAT TERTINGGAL
21.639	91	PAPUA	9112	PEGUNUNGAN BINTANG	919112	BATOM	9112052016	PETENG	0,4068	SANGAT TERTINGGAL
21.640	91	PAPUA	9112	PEGUNUNGAN BINTANG	919112	BATOM	9112052017	BELOMO	0,4106	SANGAT TERTINGGAL
21.641	91	PAPUA	9112	PEGUNUNGAN BINTANG	919112	BATOM	9112052018	ABUKEROM	0,4106	SANGAT TERTINGGAL
21.642	91	PAPUA	9112	KABUPATEN PEGUNUNGAN BINTANG	911206	BORME	9112062001	BORME	0,4738	SANGAT TERTINGGAL
21.643	91	PAPUA	9112	KABUPATEN PEGUNUNGAN BINTANG	911206	BORME	9112062002	OMBAN	0,4100	SANGAT TERTINGGAL
21.644	91	PAPUA	9112	KABUPATEN PEGUNUNGAN BINTANG	911206	BORME	9112062005	SIKIBUR	0,4100	SANGAT TERTINGGAL
21.645	91	PAPUA	9112	KABUPATEN PEGUNUNGAN BINTANG	911206	BORME	9112062006	ONYA	0,4024	SANGAT TERTINGGAL
21.646	91	PAPUA	9112	KABUPATEN PEGUNUNGAN BINTANG	911206	BORME	9112062007	ARINA	0,4024	SANGAT TERTINGGAL
21.647	91	PAPUA	9112	KABUPATEN PEGUNUNGAN BINTANG	911206	BORME	9112062016	ARINGGON	0,4024	SANGAT TERTINGGAL
21.648	91	PAPUA	9112	KABUPATEN PEGUNUNGAN BINTANG	911206	BORME	9112062017	BUKAM	0,4024	SANGAT TERTINGGAL
21.649	91	PAPUA	9112	KABUPATEN PEGUNUNGAN BINTANG	911206	BORME	9112062018	KWIME	0,4024	SANGAT TERTINGGAL
21.650	91	PAPUA	9112	KABUPATEN PEGUNUNGAN BINTANG	911206	BORME	9112062019	KOLGIR	0,4024	SANGAT TERTINGGAL
21.651	91	PAPUA	9112	KABUPATEN PEGUNUNGAN BINTANG	911206	BORME	9112062020	CANGDAMBAN	0,4024	SANGAT TERTINGGAL
21.652	91	PAPUA	9112	KABUPATEN PEGUNUNGAN BINTANG	911206	BORME	9112062021	LAYDAMBAN	0,4024	SANGAT TERTINGGAL
21.653	91	PAPUA	9112	KABUPATEN PEGUNUNGAN BINTANG	911206	BORME	9112062022	SEBAN	0,4024	SANGAT TERTINGGAL
21.654	91	PAPUA	9112	PEGUNUNGAN BINTANG	919112	KIWIROK TIMUR	9112072002	OKYOP	0,4621	SANGAT TERTINGGAL
21.655	91	PAPUA	9112	PEGUNUNGAN BINTANG	919112	KIWIROK TIMUR	9112072003	OKETUR	0,4354	SANGAT TERTINGGAL
21.656	91	PAPUA	9112	PEGUNUNGAN BINTANG	919112	KIWIROK TIMUR	9112072004	EHIPTEN	0,4259	SANGAT TERTINGGAL
21.657	91	PAPUA	9112	PEGUNUNGAN BINTANG	919112	KIWIROK TIMUR	9112072005	WANTEM	0,4354	SANGAT TERTINGGAL
21.658	91	PAPUA	9112	PEGUNUNGAN BINTANG	919112	KIWIROK TIMUR	9112072006	DIKDON	0,4449	SANGAT TERTINGGAL
21.659	91	PAPUA	9112	PEGUNUNGAN BINTANG	919112	KIWIROK TIMUR	9112072008	OKYAKO	0,4354	SANGAT TERTINGGAL
21.660	91	PAPUA	9112	PEGUNUNGAN BINTANG	919112	KIWIROK TIMUR	9112072011	OKYAOP	0,4240	SANGAT TERTINGGAL
21.661	91	PAPUA	9112	PEGUNUNGAN BINTANG	919112	KIWIROK TIMUR	9112072012	TATAM	0,4240	SANGAT TERTINGGAL
21.662	91	PAPUA	9112	PEGUNUNGAN BINTANG	919112	KIWIROK TIMUR	9112072013	OKHIK	0,4202	SANGAT TERTINGGAL
21.663	91	PAPUA	9112	KABUPATEN PEGUNUNGAN BINTANG	911208	ABOY	9112082001	ABOY	0,4887	SANGAT TERTINGGAL
21.664	91	PAPUA	9112	KABUPATEN PEGUNUNGAN BINTANG	911208	ABOY	9112082002	LUBAN	0,4119	SANGAT TERTINGGAL
21.665	91	PAPUA	9112	KABUPATEN PEGUNUNGAN BINTANG	911208	ABOY	9112082004	JUBLY	0,4341	SANGAT TERTINGGAL
21.666	91	PAPUA	9112	KABUPATEN PEGUNUNGAN BINTANG	911208	ABOY	9112082005	ARMISE	0,4227	SANGAT TERTINGGAL
21.667	91	PAPUA	9112	KABUPATEN PEGUNUNGAN BINTANG	911208	ABOY	9112082006	WORO	0,4640	SANGAT TERTINGGAL
21.668	91	PAPUA	9112	KABUPATEN PEGUNUNGAN BINTANG	911208	ABOY	9112082007	PIPAL	0,5170	TERTINGGAL
21.669	91	PAPUA	9112	KABUPATEN PEGUNUNGAN BINTANG	911208	ABOY	9112082008	LULIS WII	0,4592	SANGAT TERTINGGAL
21.670	91	PAPUA	9112	PEGUNUNGAN BINTANG	919112	PEPERA	9112092002	PEPERA	0,4116	SANGAT TERTINGGAL



NO	KODE PROVINSI	NAMA PROVINSI	KODE KABUPATEN	NAMA KABUPATEN	KODE KECAMATAN	NAMA KECAMATAN	KODE DESA	NAMA DESA	IDM	STATUS IDM
21.671	91	PAPUA	9112	PEGUNUNGAN BINTANG	919112	PEPERA	9112092006	OKBON	0,3811	SANGAT TERTINGGAL
21.672	91	PAPUA	9112	PEGUNUNGAN BINTANG	919112	PEPERA	9112092007	YUN MUKU	0,3811	SANGAT TERTINGGAL
21.673	91	PAPUA	9112	PEGUNUNGAN BINTANG	919112	PEPERA	9112092008	DENOM	0,3811	SANGAT TERTINGGAL
21.674	91	PAPUA	9112	PEGUNUNGAN BINTANG	919112	PEPERA	9112092009	BON YAKWOL	0,3811	SANGAT TERTINGGAL
21.675	91	PAPUA	9112	PEGUNUNGAN BINTANG	919112	PEPERA	9112092010	OK TELABE	0,3811	SANGAT TERTINGGAL
21.676	91	PAPUA	9112	PEGUNUNGAN BINTANG	919112	PEPERA	9112092011	WOK BAKON	0,3811	SANGAT TERTINGGAL
21.677	91	PAPUA	9112	KABUPATEN PEGUNUNGAN BINTANG	911210	BIME	9112102001	BIME	0,4895	SANGAT TERTINGGAL
21.678	91	PAPUA	9112	KABUPATEN PEGUNUNGAN BINTANG	911210	BIME	9112102004	BOB	0,4351	SANGAT TERTINGGAL
21.679	91	PAPUA	9112	KABUPATEN PEGUNUNGAN BINTANG	911210	BIME	9112102005	KAMEME	0,4576	SANGAT TERTINGGAL
21.680	91	PAPUA	9112	KABUPATEN PEGUNUNGAN BINTANG	911210	BIME	9112102006	CALAB	0,4726	SANGAT TERTINGGAL
21.681	91	PAPUA	9112	KABUPATEN PEGUNUNGAN BINTANG	911210	BIME	9112102007	LIMIRI	0,4541	SANGAT TERTINGGAL
21.682	91	PAPUA	9112	KABUPATEN PEGUNUNGAN BINTANG	911210	BIME	9112102008	TELI	0,4688	SANGAT TERTINGGAL
21.683	91	PAPUA	9112	KABUPATEN PEGUNUNGAN BINTANG	911210	BIME	9112102009	LIM LIM	0,4500	SANGAT TERTINGGAL
21.684	91	PAPUA	9112	KABUPATEN PEGUNUNGAN BINTANG	911210	BIME	9112102010	BUNGGON	0,4878	SANGAT TERTINGGAL
21.685	91	PAPUA	9112	KABUPATEN PEGUNUNGAN BINTANG	911210	BIME	9112102011	PEREM	0,4670	SANGAT TERTINGGAL
21.686	91	PAPUA	9112	KABUPATEN PEGUNUNGAN BINTANG	911210	BIME	9112102012	TURWE	0,4392	SANGAT TERTINGGAL
21.687	91	PAPUA	9112	PEGUNUNGAN BINTANG	919112	ALEMSOM	9112112001	ERADUMAN	0,4395	SANGAT TERTINGGAL
21.688	91	PAPUA	9112	PEGUNUNGAN BINTANG	919112	ALEMSOM	9112112002	ALEMSOM	0,4395	SANGAT TERTINGGAL
21.689	91	PAPUA	9112	PEGUNUNGAN BINTANG	919112	ALEMSOM	9112112003	TAPASIK	0,4506	SANGAT TERTINGGAL
21.690	91	PAPUA	9112	PEGUNUNGAN BINTANG	919112	ALEMSOM	9112112004	PAYOL MASUMKON	0,4376	SANGAT TERTINGGAL
21.691	91	PAPUA	9112	PEGUNUNGAN BINTANG	919112	ALEMSOM	9112112005	TAPOB	0,4414	SANGAT TERTINGGAL
21.692	91	PAPUA	9112	PEGUNUNGAN BINTANG	919112	ALEMSOM	9112112006	BAKWALIN YUB	0,4544	SANGAT TERTINGGAL
21.693	91	PAPUA	9112	PEGUNUNGAN BINTANG	919112	ALEMSOM	9112112007	IMIRYI	0,4563	SANGAT TERTINGGAL
21.694	91	PAPUA	9112	PEGUNUNGAN BINTANG	919112	ALEMSOM	9112112008	SUMTAMON	0,4583	SANGAT TERTINGGAL
21.695	91	PAPUA	9112	PEGUNUNGAN BINTANG	919112	ALEMSOM	9112112009	BONDIK	0,4525	SANGAT TERTINGGAL
21.696	91	PAPUA	9112	PEGUNUNGAN BINTANG	919112	ALEMSOM	9112112010	MURUMAN	0,4525	SANGAT TERTINGGAL
21.697	91	PAPUA	9112	PEGUNUNGAN BINTANG	919112	ALEMSOM	9112112011	BINALKOM	0,4544	SANGAT TERTINGGAL
21.698	91	PAPUA	9112	PEGUNUNGAN BINTANG	919112	ALEMSOM	9112112012	TIBAL	0,4544	SANGAT TERTINGGAL
21.699	91	PAPUA	9112	PEGUNUNGAN BINTANG	919112	OKBAPE	9112122001	BAPE	0,4103	SANGAT TERTINGGAL
21.700	91	PAPUA	9112	PEGUNUNGAN BINTANG	919112	OKBAPE	9112122002	MASIM	0,3751	SANGAT TERTINGGAL
21.701	91	PAPUA	9112	PEGUNUNGAN BINTANG	919112	OKBAPE	9112122003	AKMER	0,3751	SANGAT TERTINGGAL
21.702	91	PAPUA	9112	PEGUNUNGAN BINTANG	919112	OKBAPE	9112122004	KASAWI	0,4344	SANGAT TERTINGGAL
21.703	91	PAPUA	9112	PEGUNUNGAN BINTANG	919112	OKBAPE	9112122005	TAPASIK DUA BAPENKA	0,3881	SANGAT TERTINGGAL
21.704	91	PAPUA	9112	PEGUNUNGAN BINTANG	919112	OKBAPE	9112122006	IBOT	0,3841	SANGAT TERTINGGAL
21.705	91	PAPUA	9112	PEGUNUNGAN BINTANG	919112	KALOMDOL	9112132001	DABOLDING	0,5043	TERTINGGAL
21.706	91	PAPUA	9112	PEGUNUNGAN BINTANG	919112	KALOMDOL	9112132002	KALOMDOL	0,4632	SANGAT TERTINGGAL
21.707	91	PAPUA	9112	PEGUNUNGAN BINTANG	919112	KALOMDOL	9112132003	TULO	0,5360	TERTINGGAL
21.708	91	PAPUA	9112	PEGUNUNGAN BINTANG	919112	KALOMDOL	9112132004	ARINKOP	0,5043	TERTINGGAL
21.709	91	PAPUA	9112	PEGUNUNGAN BINTANG	919112	KALOMDOL	9112132005	IMIK	0,4951	TERTINGGAL
21.710	91	PAPUA	9112	PEGUNUNGAN BINTANG	919112	OKSOP	9112142001	OKSOP	0,5203	TERTINGGAL
21.711	91	PAPUA	9112	PEGUNUNGAN BINTANG	919112	OKSOP	9112142002	MIMIN	0,5070	TERTINGGAL
21.712	91	PAPUA	9112	PEGUNUNGAN BINTANG	919112	OKSOP	9112142003	ATENOR	0,5241	TERTINGGAL
21.713	91	PAPUA	9112	PEGUNUNGAN BINTANG	919112	OKSOP	9112142004	OKTUMI	0,5184	TERTINGGAL
21.714	91	PAPUA	9112	PEGUNUNGAN BINTANG	919112	OKSOP	9112142005	ALUTBAKON	0,5203	TERTINGGAL
21.715	91	PAPUA	9112	KABUPATEN PEGUNUNGAN BINTANG	911215	SERAMBAKON	9112152001	YAPIMAKOT	0,5418	TERTINGGAL
21.716	91	PAPUA	9112	KABUPATEN PEGUNUNGAN BINTANG	911215	SERAMBAKON	9112152002	SERAMKATOP	0,5532	TERTINGGAL
21.717	91	PAPUA	9112	KABUPATEN PEGUNUNGAN BINTANG	911215	SERAMBAKON	9112152003	PARIM	0,4443	SANGAT TERTINGGAL
21.718	91	PAPUA	9112	KABUPATEN PEGUNUNGAN BINTANG	911215	SERAMBAKON	9112152004	SIMINBUK	0,5438	TERTINGGAL
21.719	91	PAPUA	9112	KABUPATEN PEGUNUNGAN BINTANG	911215	SERAMBAKON	9112152005	MODUSIT	0,5927	TERTINGGAL
21.720	91	PAPUA	9112	KABUPATEN PEGUNUNGAN BINTANG	911215	SERAMBAKON	9112152007	YAKMOR	0,3738	SANGAT TERTINGGAL
21.721	91	PAPUA	9112	KABUPATEN PEGUNUNGAN BINTANG	911215	SERAMBAKON	9112152008	OKATEM	0,4088	SANGAT TERTINGGAL
21.722	91	PAPUA	9112	KABUPATEN PEGUNUNGAN BINTANG	911216	OK AOM	9112162001	KUNGULDING	0,5454	TERTINGGAL
21.723	91	PAPUA	9112	KABUPATEN PEGUNUNGAN BINTANG	911216	OK AOM	9112162002	BULANGKOP	0,5427	TERTINGGAL
21.724	91	PAPUA	9112	KABUPATEN PEGUNUNGAN BINTANG	911216	OK AOM	9112162003	LIMARUM	0,5099	TERTINGGAL
21.725	91	PAPUA	9112	PEGUNUNGAN BINTANG	919112	OK AOM	9112162004	YUMAKOT	0,4183	SANGAT TERTINGGAL

NO	KODE PROVINSI	NAMA PROVINSI	KODE KABUPATEN	NAMA KABUPATEN	KODE KECAMATAN	NAMA KECAMATAN	KODE DESA	NAMA DESA	IDM	STATUS IDM
21.726	91	PAPUA	9112	KABUPATEN PEGUNUNGAN BINTANG	911216	OK AOM	9112162005	APLIM	0,3979	SANGAT TERTINGGAL
21.727	91	PAPUA	9112	KABUPATEN PEGUNUNGAN BINTANG	911216	OK AOM	9112162006	OKDO	0,4186	SANGAT TERTINGGAL
21.728	91	PAPUA	9112	PEGUNUNGAN BINTANG	919112	KAWOR	9112172001	ARINTAP	0,4175	SANGAT TERTINGGAL
21.729	91	PAPUA	9112	PEGUNUNGAN BINTANG	919112	KAWOR	9112172002	TARNGOP	0,4176	SANGAT TERTINGGAL
21.730	91	PAPUA	9112	PEGUNUNGAN BINTANG	919112	KAWOR	9112172003	KAWOR	0,4081	SANGAT TERTINGGAL
21.731	91	PAPUA	9112	PEGUNUNGAN BINTANG	919112	KAWOR	9112172004	SAKUP	0,4176	SANGAT TERTINGGAL
21.732	91	PAPUA	9112	PEGUNUNGAN BINTANG	919112	KAWOR	9112172005	UMDING	0,4138	SANGAT TERTINGGAL
21.733	91	PAPUA	9112	PEGUNUNGAN BINTANG	919112	KAWOR	9112172006	NANUM	0,4176	SANGAT TERTINGGAL
21.734	91	PAPUA	9112	PEGUNUNGAN BINTANG	919112	KAWOR	9112172007	ATER	0,4194	SANGAT TERTINGGAL
21.735	91	PAPUA	9112	PEGUNUNGAN BINTANG	919112	AWINBON	9112182001	AWINBON	0,4487	SANGAT TERTINGGAL
21.736	91	PAPUA	9112	PEGUNUNGAN BINTANG	919112	AWINBON	9112182002	NANUM ANAIP	0,4487	SANGAT TERTINGGAL
21.737	91	PAPUA	9112	PEGUNUNGAN BINTANG	919112	AWINBON	9112182003	MIKIR	0,4487	SANGAT TERTINGGAL
21.738	91	PAPUA	9112	PEGUNUNGAN BINTANG	919112	AWINBON	9112182004	KAWA	0,4487	SANGAT TERTINGGAL
21.739	91	PAPUA	9112	PEGUNUNGAN BINTANG	919112	AWINBON	9112182005	YELOBIB	0,4487	SANGAT TERTINGGAL
21.740	91	PAPUA	9112	PEGUNUNGAN BINTANG	919112	TARUP	9112192001	TARUP	0,4446	SANGAT TERTINGGAL
21.741	91	PAPUA	9112	PEGUNUNGAN BINTANG	919112	TARUP	9112192002	MARANG TIKING	0,4240	SANGAT TERTINGGAL
21.742	91	PAPUA	9112	PEGUNUNGAN BINTANG	919112	TARUP	9112192003	IMSN	0,4427	SANGAT TERTINGGAL
21.743	91	PAPUA	9112	PEGUNUNGAN BINTANG	919112	TARUP	9112192004	BITIPDING	0,4444	SANGAT TERTINGGAL
21.744	91	PAPUA	9112	PEGUNUNGAN BINTANG	919112	TARUP	9112192005	ONKOR	0,4525	SANGAT TERTINGGAL
21.745	91	PAPUA	9112	PEGUNUNGAN BINTANG	919112	TARUP	9112192006	BETEN DUA	0,4525	SANGAT TERTINGGAL
21.746	91	PAPUA	9112	PEGUNUNGAN BINTANG	919112	TARUP	9112192007	OMOR	0,4427	SANGAT TERTINGGAL
21.747	91	PAPUA	9112	PEGUNUNGAN BINTANG	919112	OKHIKA	9112202001	OKELWEL	0,4563	SANGAT TERTINGGAL
21.748	91	PAPUA	9112	PEGUNUNGAN BINTANG	919112	OKHIKA	9112202002	KOTYOBakon	0,4183	SANGAT TERTINGGAL
21.749	91	PAPUA	9112	PEGUNUNGAN BINTANG	919112	OKHIKA	9112202003	OKTENENG	0,4335	SANGAT TERTINGGAL
21.750	91	PAPUA	9112	PEGUNUNGAN BINTANG	919112	OKHIKA	9112202004	TENGNONG	0,4163	SANGAT TERTINGGAL
21.751	91	PAPUA	9112	PEGUNUNGAN BINTANG	919112	OKSAMOL	9112212001	OKMA	0,4205	SANGAT TERTINGGAL
21.752	91	PAPUA	9112	PEGUNUNGAN BINTANG	919112	OKSAMOL	9112212002	OKTAE	0,4183	SANGAT TERTINGGAL
21.753	91	PAPUA	9112	PEGUNUNGAN BINTANG	919112	OKSAMOL	9112212003	TINIBIL	0,4732	SANGAT TERTINGGAL
21.754	91	PAPUA	9112	PEGUNUNGAN BINTANG	919112	OKSAMOL	9112212004	OKDILAM	0,4125	SANGAT TERTINGGAL
21.755	91	PAPUA	9112	PEGUNUNGAN BINTANG	919112	OKSAMOL	9112212005	AUTPAHIK	0,4125	SANGAT TERTINGGAL
21.756	91	PAPUA	9112	PEGUNUNGAN BINTANG	919112	OKSAMOL	9112212006	TOMKA	0,4125	SANGAT TERTINGGAL
21.757	91	PAPUA	9112	PEGUNUNGAN BINTANG	919112	OKSAMOL	9112212007	OKPA	0,4125	SANGAT TERTINGGAL
21.758	91	PAPUA	9112	PEGUNUNGAN BINTANG	919112	OKSAMOL	9112212008	OKHAKA	0,4144	SANGAT TERTINGGAL
21.759	91	PAPUA	9112	PEGUNUNGAN BINTANG	919112	OKSAMOL	9112212009	HONKUDING	0,4238	SANGAT TERTINGGAL
21.760	91	PAPUA	9112	PEGUNUNGAN BINTANG	919112	OKSAMOL	9112212010	BOMDING	0,4183	SANGAT TERTINGGAL
21.761	91	PAPUA	9112	PEGUNUNGAN BINTANG	919112	OKSAMOL	9112212011	OKDUNAM	0,4068	SANGAT TERTINGGAL
21.762	91	PAPUA	9112	PEGUNUNGAN BINTANG	919112	OKSAMOL	9112212012	PAUNE	0,4068	SANGAT TERTINGGAL
21.763	91	PAPUA	9112	PEGUNUNGAN BINTANG	919112	OKLIP	9112222001	OKLIP	0,4424	SANGAT TERTINGGAL
21.764	91	PAPUA	9112	PEGUNUNGAN BINTANG	919112	OKLIP	9112222002	OKHIM	0,5141	TERTINGGAL
21.765	91	PAPUA	9112	PEGUNUNGAN BINTANG	919112	OKLIP	9112222003	OKTEM	0,4575	SANGAT TERTINGGAL
21.766	91	PAPUA	9112	PEGUNUNGAN BINTANG	919112	OKLIP	9112222004	OKBUMUL	0,4119	SANGAT TERTINGGAL
21.767	91	PAPUA	9112	PEGUNUNGAN BINTANG	919112	OKLIP	9112222005	OKAMIN	0,5537	TERTINGGAL
21.768	91	PAPUA	9112	PEGUNUNGAN BINTANG	919112	OKLIP	9112222006	OKTUMI	0,5370	TERTINGGAL
21.769	91	PAPUA	9112	PEGUNUNGAN BINTANG	919112	OKLIP	9112222007	KOMOK	0,4686	SANGAT TERTINGGAL
21.770	91	PAPUA	9112	KABUPATEN PEGUNUNGAN BINTANG	911223	OKBEMTAU	9112232001	OKTAU	0,4525	SANGAT TERTINGGAL
21.771	91	PAPUA	9112	KABUPATEN PEGUNUNGAN BINTANG	911223	OKBEMTAU	9112232002	OKTARU	0,4094	SANGAT TERTINGGAL
21.772	91	PAPUA	9112	KABUPATEN PEGUNUNGAN BINTANG	911223	OKBEMTAU	9112232003	OKBEM	0,4113	SANGAT TERTINGGAL
21.773	91	PAPUA	9112	KABUPATEN PEGUNUNGAN BINTANG	911223	OKBEMTAU	9112232004	OKNGAM	0,4848	SANGAT TERTINGGAL
21.774	91	PAPUA	9112	KABUPATEN PEGUNUNGAN BINTANG	911223	OKBEMTAU	9112232005	BEMHIMIKU	0,4473	SANGAT TERTINGGAL
21.775	91	PAPUA	9112	KABUPATEN PEGUNUNGAN BINTANG	911223	OKBEMTAU	9112232006	BILIP BAYO	0,4707	SANGAT TERTINGGAL
21.776	91	PAPUA	9112	KABUPATEN PEGUNUNGAN BINTANG	911223	OKBEMTAU	9112232007	ATANG DOKI	0,5027	TERTINGGAL
21.777	91	PAPUA	9112	KABUPATEN PEGUNUNGAN BINTANG	911223	OKBEMTAU	9112232008	OKALUT KUMAL	0,4900	SANGAT TERTINGGAL
21.778	91	PAPUA	9112	KABUPATEN PEGUNUNGAN BINTANG	911223	OKBEMTAU	9112232009	KAEP	0,4644	SANGAT TERTINGGAL
21.779	91	PAPUA	9112	KABUPATEN PEGUNUNGAN BINTANG	911225	OKBAB	9112252001	SABIN	0,4146	SANGAT TERTINGGAL
21.780	91	PAPUA	9112	PEGUNUNGAN BINTANG	919112	OKBAB	9112252002	BORBAN	0,4624	SANGAT TERTINGGAL



NO	KODE PROVINSI	NAMA PROVINSI	KODE KABUPATEN	NAMA KABUPATEN	KODE KECAMATAN	NAMA KECAMATAN	KODE DESA	NAMA DESA	IDM	STATUS IDM
21.781	91	PAPUA	9112	PEGUNUNGAN BINTANG	919112	OKBAB	9112252003	KIRIMU	0,4319	SANGAT TERTINGGAL
21.782	91	PAPUA	9112	PEGUNUNGAN BINTANG	919112	OKBAB	9112252004	DUMPASI	0,4319	SANGAT TERTINGGAL
21.783	91	PAPUA	9112	PEGUNUNGAN BINTANG	919112	OKBAB	9112252005	MAKSUM	0,4357	SANGAT TERTINGGAL
21.784	91	PAPUA	9112	PEGUNUNGAN BINTANG	919112	OKBAB	9112252006	PEDAM	0,4937	TERTINGGAL
21.785	91	PAPUA	9112	PEGUNUNGAN BINTANG	919112	OKBAB	9112252007	TUPOPLYOM	0,4956	TERTINGGAL
21.786	91	PAPUA	9112	PEGUNUNGAN BINTANG	919112	OKBAB	9112252008	YAPIL	0,4956	TERTINGGAL
21.787	91	PAPUA	9112	PEGUNUNGAN BINTANG	919112	OKBAB	9112252009	ATEMBABOL	0,4208	SANGAT TERTINGGAL
21.788	91	PAPUA	9112	PEGUNUNGAN BINTANG	919112	OKBAB	9112252010	OMLIOM	0,4956	TERTINGGAL
21.789	91	PAPUA	9112	PEGUNUNGAN BINTANG	919112	OKBAB	9112252011	PENELI	0,4956	TERTINGGAL
21.790	91	PAPUA	9112	PEGUNUNGAN BINTANG	919112	OKBAB	9112252012	MARKOM	0,4208	SANGAT TERTINGGAL
21.791	91	PAPUA	9112	PEGUNUNGAN BINTANG	919112	BATANI	9112262001	KARYE	0,3797	SANGAT TERTINGGAL
21.792	91	PAPUA	9112	PEGUNUNGAN BINTANG	919112	BATANI	9112262002	BATANI	0,4430	SANGAT TERTINGGAL
21.793	91	PAPUA	9112	PEGUNUNGAN BINTANG	919112	BATANI	9112262003	SEGAME	0,4106	SANGAT TERTINGGAL
21.794	91	PAPUA	9112	PEGUNUNGAN BINTANG	919112	BATANI	9112262004	PALUR SATU	0,3890	SANGAT TERTINGGAL
21.795	91	PAPUA	9112	PEGUNUNGAN BINTANG	919112	BATANI	9112262005	PALUR DUA	0,3890	SANGAT TERTINGGAL
21.796	91	PAPUA	9112	PEGUNUNGAN BINTANG	919112	BATANI	9112262006	SOPL	0,3890	SANGAT TERTINGGAL
21.797	91	PAPUA	9112	PEGUNUNGAN BINTANG	919112	BATANI	9112262007	BAKATA	0,3890	SANGAT TERTINGGAL
21.798	91	PAPUA	9112	KABUPATEN PEGUNUNGAN BINTANG	911227	WEIME	9112272001	MERPASIKNE	0,4316	SANGAT TERTINGGAL
21.799	91	PAPUA	9112	KABUPATEN PEGUNUNGAN BINTANG	911227	WEIME	9112272002	TARMLU	0,4056	SANGAT TERTINGGAL
21.800	91	PAPUA	9112	KABUPATEN PEGUNUNGAN BINTANG	911227	WEIME	9112272003	WEIME	0,4916	TERTINGGAL
21.801	91	PAPUA	9112	KABUPATEN PEGUNUNGAN BINTANG	911227	WEIME	9112272004	MERYANG	0,4522	SANGAT TERTINGGAL
21.802	91	PAPUA	9112	KABUPATEN PEGUNUNGAN BINTANG	911227	WEIME	9112272005	LIMREPASIKNE	0,4557	SANGAT TERTINGGAL
21.803	91	PAPUA	9112	KABUPATEN PEGUNUNGAN BINTANG	911227	WEIME	9112272006	YOULBAN	0,4614	SANGAT TERTINGGAL
21.804	91	PAPUA	9112	KABUPATEN PEGUNUNGAN BINTANG	911227	WEIME	9112272007	MEK DAMGON	0,4564	SANGAT TERTINGGAL
21.805	91	PAPUA	9112	KABUPATEN PEGUNUNGAN BINTANG	911227	WEIME	9112272008	DALUBAN	0,4449	SANGAT TERTINGGAL
21.806	91	PAPUA	9112	KABUPATEN PEGUNUNGAN BINTANG	911227	WEIME	9112272009	NOMTEREN	0,4430	SANGAT TERTINGGAL
21.807	91	PAPUA	9112	KABUPATEN PEGUNUNGAN BINTANG	911228	MURKIM	9112282001	BIAS	0,4418	SANGAT TERTINGGAL
21.808	91	PAPUA	9112	KABUPATEN PEGUNUNGAN BINTANG	911228	MURKIM	9112282002	BUMI	0,4265	SANGAT TERTINGGAL
21.809	91	PAPUA	9112	KABUPATEN PEGUNUNGAN BINTANG	911228	MURKIM	9112282003	TERO	0,4265	SANGAT TERTINGGAL
21.810	91	PAPUA	9112	KABUPATEN PEGUNUNGAN BINTANG	911228	MURKIM	9112282004	DELEMO	0,4075	SANGAT TERTINGGAL
21.811	91	PAPUA	9112	KABUPATEN PEGUNUNGAN BINTANG	911229	MOFINOP	9112292001	MOT	0,4487	SANGAT TERTINGGAL
21.812	91	PAPUA	9112	KABUPATEN PEGUNUNGAN BINTANG	911229	MOFINOP	9112292002	MILKI	0,4799	SANGAT TERTINGGAL
21.813	91	PAPUA	9112	KABUPATEN PEGUNUNGAN BINTANG	911229	MOFINOP	9112292003	YUBU	0,4843	SANGAT TERTINGGAL
21.814	91	PAPUA	9112	KABUPATEN PEGUNUNGAN BINTANG	911229	MOFINOP	9112292004	MUARA ASBI	0,4281	SANGAT TERTINGGAL
21.815	91	PAPUA	9112	KABUPATEN PEGUNUNGAN BINTANG	911229	MOFINOP	9112292005	TUAL	0,5027	TERTINGGAL
21.816	91	PAPUA	9112	KABUPATEN PEGUNUNGAN BINTANG	911230	JETFA	9112302001	JETFA	0,5076	TERTINGGAL
21.817	91	PAPUA	9112	KABUPATEN PEGUNUNGAN BINTANG	911230	JETFA	9112302002	LULIS	0,4571	SANGAT TERTINGGAL
21.818	91	PAPUA	9112	KABUPATEN PEGUNUNGAN BINTANG	911230	JETFA	9112302003	TUPALMA SATU	0,4679	SANGAT TERTINGGAL
21.819	91	PAPUA	9112	PEGUNUNGAN BINTANG	919112	JETFA	9112302004	TUPALMA DUA	0,4529	SANGAT TERTINGGAL
21.820	91	PAPUA	9112	KABUPATEN PEGUNUNGAN BINTANG	911230	JETFA	9112302005	KALIMBU	0,4927	TERTINGGAL
21.821	91	PAPUA	9112	KABUPATEN PEGUNUNGAN BINTANG	911230	JETFA	9112302006	BRIS	0,4518	SANGAT TERTINGGAL
21.822	91	PAPUA	9112	PEGUNUNGAN BINTANG	919112	TEIRAPLU	9112312001	TEIRAPLU	0,4459	SANGAT TERTINGGAL
21.823	91	PAPUA	9112	PEGUNUNGAN BINTANG	919112	TEIRAPLU	9112312002	SINAMI	0,4630	SANGAT TERTINGGAL
21.824	91	PAPUA	9112	PEGUNUNGAN BINTANG	919112	TEIRAPLU	9112312003	MAIGAME	0,4516	SANGAT TERTINGGAL
21.825	91	PAPUA	9112	PEGUNUNGAN BINTANG	919112	TEIRAPLU	9112312004	MURME	0,4554	SANGAT TERTINGGAL
21.826	91	PAPUA	9112	PEGUNUNGAN BINTANG	919112	TEIRAPLU	9112312005	YUABAN SATU	0,4630	SANGAT TERTINGGAL
21.827	91	PAPUA	9112	PEGUNUNGAN BINTANG	919112	TEIRAPLU	9112312006	YUABAN DUA	0,4630	SANGAT TERTINGGAL
21.828	91	PAPUA	9112	PEGUNUNGAN BINTANG	919112	TEIRAPLU	9112312007	TERAPDEI	0,4630	SANGAT TERTINGGAL
21.829	91	PAPUA	9112	PEGUNUNGAN BINTANG	919112	TEIRAPLU	9112312008	YITARGET	0,4630	SANGAT TERTINGGAL
21.830	91	PAPUA	9112	PEGUNUNGAN BINTANG	919112	TEIRAPLU	9112312009	TERIAME	0,4630	SANGAT TERTINGGAL
21.831	91	PAPUA	9112	PEGUNUNGAN BINTANG	919112	TEIRAPLU	9112312010	BAUTME	0,4630	SANGAT TERTINGGAL
21.832	91	PAPUA	9112	PEGUNUNGAN BINTANG	919112	EIPUMEK	9112322001	EIPUMEK	0,3751	SANGAT TERTINGGAL
21.833	91	PAPUA	9112	PEGUNUNGAN BINTANG	919112	EIPUMEK	9112322002	LALAKON	0,3751	SANGAT TERTINGGAL
21.834	91	PAPUA	9112	PEGUNUNGAN BINTANG	919112	EIPUMEK	9112322003	LONDININ	0,3751	SANGAT TERTINGGAL
21.835	91	PAPUA	9112	PEGUNUNGAN BINTANG	919112	EIPUMEK	9112322004	TALEMU	0,3751	SANGAT TERTINGGAL



NO	KODE PROVINSI	NAMA PROVINSI	KODE KABUPATEN	NAMA KABUPATEN	KODE KECAMATAN	NAMA KECAMATAN	KODE DESA	NAMA DESA	IDM	STATUS IDM
21.836	91	PAPUA	9112	PEGUNUNGAN BINTANG	919112	EIPUMEK	9112322005	WAKIDAM	0,3751	SANGAT TERTINGGAL
21.837	91	PAPUA	9112	PEGUNUNGAN BINTANG	919112	EIPUMEK	9112322006	BUNYIRYE	0,3751	SANGAT TERTINGGAL
21.838	91	PAPUA	9112	PEGUNUNGAN BINTANG	919112	EIPUMEK	9112322007	BASIRINGE	0,3751	SANGAT TERTINGGAL
21.839	91	PAPUA	9112	PEGUNUNGAN BINTANG	919112	EIPUMEK	9112322008	BARAMA	0,3751	SANGAT TERTINGGAL
21.840	91	PAPUA	9112	PEGUNUNGAN BINTANG	919112	EIPUMEK	9112322009	TANIME	0,3751	SANGAT TERTINGGAL
21.841	91	PAPUA	9112	PEGUNUNGAN BINTANG	919112	EIPUMEK	9112322010	SERABUM	0,3751	SANGAT TERTINGGAL
21.842	91	PAPUA	9112	PEGUNUNGAN BINTANG	919112	EIPUMEK	9112322011	SUPLEYU	0,3751	SANGAT TERTINGGAL
21.843	91	PAPUA	9112	PEGUNUNGAN BINTANG	919112	EIPUMEK	9112322012	KWEREDALA	0,3751	SANGAT TERTINGGAL
21.844	91	PAPUA	9112	PEGUNUNGAN BINTANG	919112	EIPUMEK	9112322013	MUNGKONA	0,3751	SANGAT TERTINGGAL
21.845	91	PAPUA	9112	PEGUNUNGAN BINTANG	919112	EIPUMEK	9112322014	MALINGDAM	0,3751	SANGAT TERTINGGAL
21.846	91	PAPUA	9112	KABUPATEN PEGUNUNGAN BINTANG	911233	PAMEK	9112332001	MARIKLA	0,3900	SANGAT TERTINGGAL
21.847	91	PAPUA	9112	KABUPATEN PEGUNUNGAN BINTANG	911233	PAMEK	9112332002	YABOSOROM	0,4476	SANGAT TERTINGGAL
21.848	91	PAPUA	9112	KABUPATEN PEGUNUNGAN BINTANG	911233	PAMEK	9112332003	PAMEK	0,4297	SANGAT TERTINGGAL
21.849	91	PAPUA	9112	KABUPATEN PEGUNUNGAN BINTANG	911233	PAMEK	9112332004	BARICE	0,4052	SANGAT TERTINGGAL
21.850	91	PAPUA	9112	KABUPATEN PEGUNUNGAN BINTANG	911233	PAMEK	9112332005	IMDE	0,4484	SANGAT TERTINGGAL
21.851	91	PAPUA	9112	KABUPATEN PEGUNUNGAN BINTANG	911233	PAMEK	9112332006	LUMDAKNA	0,4032	SANGAT TERTINGGAL
21.852	91	PAPUA	9112	KABUPATEN PEGUNUNGAN BINTANG	911233	PAMEK	9112332007	BARAMIRYE	0,4348	SANGAT TERTINGGAL
21.853	91	PAPUA	9112	KABUPATEN PEGUNUNGAN BINTANG	911233	PAMEK	9112332008	MANDALAK	0,4199	SANGAT TERTINGGAL
21.854	91	PAPUA	9112	KABUPATEN PEGUNUNGAN BINTANG	911233	PAMEK	9112332009	YOKUL	0,3974	SANGAT TERTINGGAL
21.855	91	PAPUA	9112	KABUPATEN PEGUNUNGAN BINTANG	911233	PAMEK	9112332010	KALEK	0,3978	SANGAT TERTINGGAL
21.856	91	PAPUA	9112	KABUPATEN PEGUNUNGAN BINTANG	911233	PAMEK	9112332011	PINGGON	0,4070	SANGAT TERTINGGAL
21.857	91	PAPUA	9112	PEGUNUNGAN BINTANG	919112	NONGME	9112342001	NONGME	0,4602	SANGAT TERTINGGAL
21.858	91	PAPUA	9112	PEGUNUNGAN BINTANG	919112	NONGME	9112342002	RUBOL	0,4373	SANGAT TERTINGGAL
21.859	91	PAPUA	9112	PEGUNUNGAN BINTANG	919112	NONGME	9112342003	YOKOM	0,4335	SANGAT TERTINGGAL
21.860	91	PAPUA	9112	PEGUNUNGAN BINTANG	919112	NONGME	9112342004	YARIGON	0,4373	SANGAT TERTINGGAL
21.861	91	PAPUA	9112	PEGUNUNGAN BINTANG	919112	NONGME	9112342005	OMTAMUR	0,4373	SANGAT TERTINGGAL
21.862	91	PAPUA	9112	PEGUNUNGAN BINTANG	919112	NONGME	9112342006	CANGPALLY	0,4373	SANGAT TERTINGGAL
21.863	91	PAPUA	9112	PEGUNUNGAN BINTANG	919112	NONGME	9112342007	KWARBAN	0,4392	SANGAT TERTINGGAL
21.864	91	PAPUA	9113	YAHUKIMO	919113	KURIMA	9113012003	IBIROMA	0,5960	TERTINGGAL
21.865	91	PAPUA	9113	YAHUKIMO	919113	KURIMA	9113012013	HIHUNDES	0,4014	SANGAT TERTINGGAL
21.866	91	PAPUA	9113	YAHUKIMO	919113	KURIMA	9113012015	WANEM	0,5448	TERTINGGAL
21.867	91	PAPUA	9113	YAHUKIMO	919113	KURIMA	9113012016	ANJELMA	0,4333	SANGAT TERTINGGAL
21.868	91	PAPUA	9113	YAHUKIMO	919113	KURIMA	9113012038	PUSUAGA	0,3938	SANGAT TERTINGGAL
21.869	91	PAPUA	9113	YAHUKIMO	919113	KURIMA	9113012039	WULIK PUNUA	0,4014	SANGAT TERTINGGAL
21.870	91	PAPUA	9113	YAHUKIMO	919113	KURIMA	9113012040	KILISE	0,5960	TERTINGGAL
21.871	91	PAPUA	9113	YAHUKIMO	919113	KURIMA	9113012041	AIR GARAM	0,3938	SANGAT TERTINGGAL
21.872	91	PAPUA	9113	YAHUKIMO	919113	KURIMA	9113012042	ESALIEN	0,5960	TERTINGGAL
21.873	91	PAPUA	9113	YAHUKIMO	919113	KURIMA	9113012043	LUKULEMA	0,3938	SANGAT TERTINGGAL
21.874	91	PAPUA	9113	YAHUKIMO	919113	KURIMA	9113012044	TUKUAREK	0,4314	SANGAT TERTINGGAL
21.875	91	PAPUA	9113	YAHUKIMO	919113	KURIMA	9113012045	KIMA	0,3938	SANGAT TERTINGGAL
21.876	91	PAPUA	9113	YAHUKIMO	919113	KURIMA	9113012046	YAGARELO	0,3875	SANGAT TERTINGGAL
21.877	91	PAPUA	9113	YAHUKIMO	919113	KURIMA	9113012047	SOROH	0,4014	SANGAT TERTINGGAL
21.878	91	PAPUA	9113	YAHUKIMO	919113	KURIMA	9113012048	EROMA	0,4827	SANGAT TERTINGGAL
21.879	91	PAPUA	9113	YAHUKIMO	919113	KURIMA	9113012049	LOTIA	0,3938	SANGAT TERTINGGAL
21.880	91	PAPUA	9113	YAHUKIMO	919113	KURIMA	9113012050	WULUAGAIMA	0,4827	SANGAT TERTINGGAL
21.881	91	PAPUA	9113	YAHUKIMO	919113	KURIMA	9113012051	HUKEN	0,5446	TERTINGGAL
21.882	91	PAPUA	9113	YAHUKIMO	919113	KURIMA	9113012052	HUGUMA	0,3938	SANGAT TERTINGGAL
21.883	91	PAPUA	9113	YAHUKIMO	919113	KURIMA	9113012053	PAELA	0,5960	TERTINGGAL
21.884	91	PAPUA	9113	YAHUKIMO	919113	KURIMA	9113012055	HESMAT	0,3875	SANGAT TERTINGGAL
21.885	91	PAPUA	9113	YAHUKIMO	919113	ANGGRUK	9113022001	YAHOLIKMA	0,2722	SANGAT TERTINGGAL
21.886	91	PAPUA	9113	YAHUKIMO	919113	ANGGRUK	9113022022	LELAMBO	0,2722	SANGAT TERTINGGAL
21.887	91	PAPUA	9113	YAHUKIMO	919113	ANGGRUK	9113022036	TULPA	0,2722	SANGAT TERTINGGAL
21.888	91	PAPUA	9113	YAHUKIMO	919113	ANGGRUK	9113022037	ILVAP	0,2722	SANGAT TERTINGGAL
21.889	91	PAPUA	9113	YAHUKIMO	919113	ANGGRUK	9113022038	KILTAM	0,2722	SANGAT TERTINGGAL
21.890	91	PAPUA	9113	YAHUKIMO	919113	ANGGRUK	9113022039	PILONG	0,2722	SANGAT TERTINGGAL



NO	KODE PROVINSI	NAMA PROVINSI	KODE KABUPATEN	NAMA KABUPATEN	KODE KECAMATAN	NAMA KECAMATAN	KODE DESA	NAMA DESA	IDM	STATUS IDM
21.891	91	PAPUA	9113	YAHUKIMO	919113	ANGGRUK	9113022040	VUNO	0,2722	SANGAT TERTINGGAL
21.892	91	PAPUA	9113	YAHUKIMO	919113	ANGGRUK	9113022041	SUAHI	0,2722	SANGAT TERTINGGAL
21.893	91	PAPUA	9113	YAHUKIMO	919113	ANGGRUK	9113022042	TOHONG	0,2722	SANGAT TERTINGGAL
21.894	91	PAPUA	9113	YAHUKIMO	919113	ANGGRUK	9113022043	PALIPTEK	0,2722	SANGAT TERTINGGAL
21.895	91	PAPUA	9113	YAHUKIMO	919113	ANGGRUK	9113022044	LETIN	0,2722	SANGAT TERTINGGAL
21.896	91	PAPUA	9113	YAHUKIMO	919113	ANGGRUK	9113022045	HOHE	0,2722	SANGAT TERTINGGAL
21.897	91	PAPUA	9113	YAHUKIMO	919113	NINIA	9113032001	NINIA	0,4708	SANGAT TERTINGGAL
21.898	91	PAPUA	9113	YAHUKIMO	919113	NINIA	9113032010	LILIGAN	0,4637	SANGAT TERTINGGAL
21.899	91	PAPUA	9113	YAHUKIMO	919113	NINIA	9113032022	NINIAHAN	0,4822	SANGAT TERTINGGAL
21.900	91	PAPUA	9113	YAHUKIMO	919113	NINIA	9113032023	WAEREK	0,4956	TERTINGGAL
21.901	91	PAPUA	9113	YAHUKIMO	919113	NINIA	9113032024	WAHAIK	0,4975	TERTINGGAL
21.902	91	PAPUA	9113	YAHUKIMO	919113	NINIA	9113032025	SOHWAL	0,4635	SANGAT TERTINGGAL
21.903	91	PAPUA	9113	YAHUKIMO	919113	NINIA	9113032026	BABET	0,4844	SANGAT TERTINGGAL
21.904	91	PAPUA	9113	YAHUKIMO	919113	NINIA	9113032027	KAHUL	0,4803	SANGAT TERTINGGAL
21.905	91	PAPUA	9113	YAHUKIMO	919113	NINIA	9113032028	HWEALOMA	0,4898	SANGAT TERTINGGAL
21.906	91	PAPUA	9113	YAHUKIMO	919113	NINIA	9113032029	LILIGAN II	0,4822	SANGAT TERTINGGAL
21.907	91	PAPUA	9113	YAHUKIMO	919113	SILIMO	9113062001	MOMNOWOK	0,3970	SANGAT TERTINGGAL
21.908	91	PAPUA	9113	YAHUKIMO	919113	SILIMO	9113062002	SILIMO	0,3970	SANGAT TERTINGGAL
21.909	91	PAPUA	9113	YAHUKIMO	919113	SILIMO	9113062003	EKSA	0,3970	SANGAT TERTINGGAL
21.910	91	PAPUA	9113	YAHUKIMO	919113	SILIMO	9113062004	SILOMA	0,3970	SANGAT TERTINGGAL
21.911	91	PAPUA	9113	YAHUKIMO	919113	SILIMO	9113062005	ASIA	0,4046	SANGAT TERTINGGAL
21.912	91	PAPUA	9113	YAHUKIMO	919113	SILIMO	9113062006	SUET	0,4046	SANGAT TERTINGGAL
21.913	91	PAPUA	9113	YAHUKIMO	919113	SILIMO	9113062007	WALKRUK	0,4046	SANGAT TERTINGGAL
21.914	91	PAPUA	9113	YAHUKIMO	919113	SILIMO	9113062008	SODULE	0,4046	SANGAT TERTINGGAL
21.915	91	PAPUA	9113	YAHUKIMO	919113	SILIMO	9113062009	SAGADUK	0,4046	SANGAT TERTINGGAL
21.916	91	PAPUA	9113	YAHUKIMO	919113	SILIMO	9113062010	SIANELE	0,4046	SANGAT TERTINGGAL
21.917	91	PAPUA	9113	YAHUKIMO	919113	SILIMO	9113062011	EREMNAHOM	0,4046	SANGAT TERTINGGAL
21.918	91	PAPUA	9113	YAHUKIMO	919113	SILIMO	9113062012	SILON	0,4046	SANGAT TERTINGGAL
21.919	91	PAPUA	9113	YAHUKIMO	919113	SILIMO	9113062013	NEKILEI	0,4046	SANGAT TERTINGGAL
21.920	91	PAPUA	9113	YAHUKIMO	919113	SILIMO	9113062014	SUOK	0,4046	SANGAT TERTINGGAL
21.921	91	PAPUA	9113	YAHUKIMO	919113	SILIMO	9113062015	FABE	0,4046	SANGAT TERTINGGAL
21.922	91	PAPUA	9113	YAHUKIMO	919113	SILIMO	9113062016	WEAKMA	0,4046	SANGAT TERTINGGAL
21.923	91	PAPUA	9113	YAHUKIMO	919113	SILIMO	9113062017	PINDA	0,4046	SANGAT TERTINGGAL
21.924	91	PAPUA	9113	YAHUKIMO	919113	SILIMO	9113062018	HWESALEMO	0,4046	SANGAT TERTINGGAL
21.925	91	PAPUA	9113	YAHUKIMO	919113	SILIMO	9113062019	SEBIN	0,4046	SANGAT TERTINGGAL
21.926	91	PAPUA	9113	YAHUKIMO	919113	SILIMO	9113062020	WUBIALO	0,4046	SANGAT TERTINGGAL
21.927	91	PAPUA	9113	YAHUKIMO	919113	SAMENAGE	9113072001	SAMENAGE	0,4275	SANGAT TERTINGGAL
21.928	91	PAPUA	9113	YAHUKIMO	919113	SAMENAGE	9113072002	HALEROMA	0,4167	SANGAT TERTINGGAL
21.929	91	PAPUA	9113	YAHUKIMO	919113	SAMENAGE	9113072003	MUKE	0,4654	SANGAT TERTINGGAL
21.930	91	PAPUA	9113	YAHUKIMO	919113	SAMENAGE	9113072004	PONA	0,4349	SANGAT TERTINGGAL
21.931	91	PAPUA	9113	YAHUKIMO	919113	SAMENAGE	9113072005	ISON	0,4673	SANGAT TERTINGGAL
21.932	91	PAPUA	9113	YAHUKIMO	919113	SAMENAGE	9113072006	ASOTAPO	0,4370	SANGAT TERTINGGAL
21.933	91	PAPUA	9113	YAHUKIMO	919113	SAMENAGE	9113072007	HIRIN	0,4452	SANGAT TERTINGGAL
21.934	91	PAPUA	9113	YAHUKIMO	919113	SAMENAGE	9113072008	NOTNAREK	0,3476	SANGAT TERTINGGAL
21.935	91	PAPUA	9113	YAHUKIMO	919113	SAMENAGE	9113072009	HUGLOKON	0,4408	SANGAT TERTINGGAL
21.936	91	PAPUA	9113	YAHUKIMO	919113	NALCA	9113082001	NALCA	0,4154	SANGAT TERTINGGAL
21.937	91	PAPUA	9113	YAHUKIMO	919113	NALCA	9113082002	CENDERAWASIH	0,3913	SANGAT TERTINGGAL
21.938	91	PAPUA	9113	YAHUKIMO	919113	NALCA	9113082003	MANGGONA	0,3951	SANGAT TERTINGGAL
21.939	91	PAPUA	9113	YAHUKIMO	919113	NALCA	9113082004	BOLDA	0,3779	SANGAT TERTINGGAL
21.940	91	PAPUA	9113	YAHUKIMO	919113	NALCA	9113082005	EMM	0,4154	SANGAT TERTINGGAL
21.941	91	PAPUA	9113	YAHUKIMO	919113	NALCA	9113082006	IMSEKLA	0,3925	SANGAT TERTINGGAL
21.942	91	PAPUA	9113	YAHUKIMO	919113	NALCA	9113082007	HEIN	0,3925	SANGAT TERTINGGAL
21.943	91	PAPUA	9113	YAHUKIMO	919113	NALCA	9113082008	LUWEMNA	0,4154	SANGAT TERTINGGAL
21.944	91	PAPUA	9113	YAHUKIMO	919113	DEKAI	9113092001	DEKAI	0,4976	TERTINGGAL
21.945	91	PAPUA	9113	YAHUKIMO	919113	DEKAI	9113092002	KUASERAMA	0,4976	TERTINGGAL

NO	KODE PROVINSI	NAMA PROVINSI	KODE KABUPATEN	NAMA KABUPATEN	KODE KECAMATAN	NAMA KECAMATAN	KODE DESA	NAMA DESA	IDM	STATUS IDM
21.946	91	PAPUA	9113	YAHUKIMO	919113	DEKAI	9113092003	MARUKU	0,4976	TERTINGGAL
21.947	91	PAPUA	9113	YAHUKIMO	919113	DEKAI	9113092004	MASSI	0,4976	TERTINGGAL
21.948	91	PAPUA	9113	YAHUKIMO	919113	DEKAI	9113092005	KEIKEY	0,4976	TERTINGGAL
21.949	91	PAPUA	9113	YAHUKIMO	919113	DEKAI	9113092006	KUARI	0,4152	SANGAT TERTINGGAL
21.950	91	PAPUA	9113	YAHUKIMO	919113	DEKAI	9113092007	MUARA	0,4976	TERTINGGAL
21.951	91	PAPUA	9113	YAHUKIMO	919113	DEKAI	9113092008	KIRIBUN	0,4976	TERTINGGAL
21.952	91	PAPUA	9113	YAHUKIMO	919113	DEKAI	9113092009	KOKAMU	0,4152	SANGAT TERTINGGAL
21.953	91	PAPUA	9113	YAHUKIMO	919113	DEKAI	9113092010	TOMON I	0,4976	TERTINGGAL
21.954	91	PAPUA	9113	YAHUKIMO	919113	DEKAI	9113092011	SOKAMU	0,4976	TERTINGGAL
21.955	91	PAPUA	9113	YAHUKIMO	919113	DEKAI	9113092012	TOMON II	0,4976	TERTINGGAL
21.956	91	PAPUA	9113	YAHUKIMO	919113	OBIO	9113102001	MUNU	0,4976	TERTINGGAL
21.957	91	PAPUA	9113	YAHUKIMO	919113	OBIO	9113102002	OBIO	0,4976	TERTINGGAL
21.958	91	PAPUA	9113	YAHUKIMO	919113	OBIO	9113102003	PUGUN	0,4976	TERTINGGAL
21.959	91	PAPUA	9113	YAHUKIMO	919113	OBIO	9113102004	UJIN	0,3741	SANGAT TERTINGGAL
21.960	91	PAPUA	9113	YAHUKIMO	919113	OBIO	9113102005	YAHUFA	0,4046	SANGAT TERTINGGAL
21.961	91	PAPUA	9113	YAHUKIMO	919113	OBIO	9113102006	JIBAK	0,4046	SANGAT TERTINGGAL
21.962	91	PAPUA	9113	YAHUKIMO	919113	OBIO	9113102007	PATIN	0,4046	SANGAT TERTINGGAL
21.963	91	PAPUA	9113	YAHUKIMO	919113	OBIO	9113102008	HOM HOM	0,3760	SANGAT TERTINGGAL
21.964	91	PAPUA	9113	YAHUKIMO	919113	OBIO	9113102009	WENDAME	0,4046	SANGAT TERTINGGAL
21.965	91	PAPUA	9113	YAHUKIMO	919113	OBIO	9113102010	KWAKENORO	0,4046	SANGAT TERTINGGAL
21.966	91	PAPUA	9113	YAHUKIMO	919113	OBIO	9113102011	BUSUPA	0,3741	SANGAT TERTINGGAL
21.967	91	PAPUA	9113	YAHUKIMO	919113	OBIO	9113102012	YAGABO	0,3741	SANGAT TERTINGGAL
21.968	91	PAPUA	9113	YAHUKIMO	919113	OBIO	9113102013	PENIGIK	0,3741	SANGAT TERTINGGAL
21.969	91	PAPUA	9113	YAHUKIMO	919113	SURU SURU	9113112003	GOFA	0,4144	SANGAT TERTINGGAL
21.970	91	PAPUA	9113	YAHUKIMO	919113	SURU SURU	9113112006	JINUSUGU	0,5170	TERTINGGAL
21.971	91	PAPUA	9113	YAHUKIMO	919113	SURU SURU	9113112009	WORAPI	0,5170	TERTINGGAL
21.972	91	PAPUA	9113	YAHUKIMO	919113	SURU SURU	9113112010	SENIPAN	0,5170	TERTINGGAL
21.973	91	PAPUA	9113	YAHUKIMO	919113	SURU SURU	9113112011	YOSUA	0,5170	TERTINGGAL
21.974	91	PAPUA	9113	YAHUKIMO	919113	SURU SURU	9113112012	RENTIS	0,5170	TERTINGGAL
21.975	91	PAPUA	9113	YAHUKIMO	919113	SURU SURU	9113112013	SOLOK	0,5170	TERTINGGAL
21.976	91	PAPUA	9113	YAHUKIMO	919113	WUSAMA	9113122001	APDAGMA	0,4310	SANGAT TERTINGGAL
21.977	91	PAPUA	9113	YAHUKIMO	919113	WUSAMA	9113122002	SABIN	0,4230	SANGAT TERTINGGAL
21.978	91	PAPUA	9113	YAHUKIMO	919113	WUSAMA	9113122003	MUGI	0,4233	SANGAT TERTINGGAL
21.979	91	PAPUA	9113	YAHUKIMO	919113	WUSAMA	9113122004	HARAP	0,4233	SANGAT TERTINGGAL
21.980	91	PAPUA	9113	YAHUKIMO	919113	WUSAMA	9113122005	SUOK	0,4233	SANGAT TERTINGGAL
21.981	91	PAPUA	9113	YAHUKIMO	919113	WUSAMA	9113122006	MUL	0,4233	SANGAT TERTINGGAL
21.982	91	PAPUA	9113	YAHUKIMO	919113	WUSAMA	9113122007	KOLODOMA	0,4230	SANGAT TERTINGGAL
21.983	91	PAPUA	9113	YAHUKIMO	919113	WUSAMA	9113122008	SANGATUR	0,4230	SANGAT TERTINGGAL
21.984	91	PAPUA	9113	YAHUKIMO	919113	WUSAMA	9113122009	SOWALING	0,4233	SANGAT TERTINGGAL
21.985	91	PAPUA	9113	YAHUKIMO	919113	WUSAMA	9113122010	YEREKAMA	0,4230	SANGAT TERTINGGAL
21.986	91	PAPUA	9113	YAHUKIMO	919113	WUSAMA	9113122011	WALKUMA	0,4233	SANGAT TERTINGGAL
21.987	91	PAPUA	9113	YAHUKIMO	919113	AMUMA	9113132001	AMUMA	0,3830	SANGAT TERTINGGAL
21.988	91	PAPUA	9113	YAHUKIMO	919113	AMUMA	9113132002	SARMUGE	0,3830	SANGAT TERTINGGAL
21.989	91	PAPUA	9113	YAHUKIMO	919113	AMUMA	9113132003	TOLIKAPURA	0,3868	SANGAT TERTINGGAL
21.990	91	PAPUA	9113	YAHUKIMO	919113	AMUMA	9113132004	WISIKMA	0,3811	SANGAT TERTINGGAL
21.991	91	PAPUA	9113	YAHUKIMO	919113	AMUMA	9113132005	SILORIN	0,3830	SANGAT TERTINGGAL
21.992	91	PAPUA	9113	YAHUKIMO	919113	AMUMA	9113132006	WAEKLEK	0,3830	SANGAT TERTINGGAL
21.993	91	PAPUA	9113	YAHUKIMO	919113	AMUMA	9113132007	BALUM ERANG	0,3830	SANGAT TERTINGGAL
21.994	91	PAPUA	9113	YAHUKIMO	919113	AMUMA	9113132008	GOLOWEN	0,3830	SANGAT TERTINGGAL
21.995	91	PAPUA	9113	YAHUKIMO	919113	AMUMA	9113132009	ORUGAI	0,3944	SANGAT TERTINGGAL
21.996	91	PAPUA	9113	YAHUKIMO	919113	AMUMA	9113132010	PLAU	0,3830	SANGAT TERTINGGAL
21.997	91	PAPUA	9113	YAHUKIMO	919113	AMUMA	9113132011	SAGASAL	0,3827	SANGAT TERTINGGAL
21.998	91	PAPUA	9113	YAHUKIMO	919113	AMUMA	9113132012	KINIKA	0,3830	SANGAT TERTINGGAL
21.999	91	PAPUA	9113	YAHUKIMO	919113	AMUMA	9113132013	HARAPAN	0,4087	SANGAT TERTINGGAL
22.000	91	PAPUA	9113	YAHUKIMO	919113	MUSAIK	9113142001	USAREGEIK	0,3310	SANGAT TERTINGGAL



NO	KODE PROVINSI	NAMA PROVINSI	KODE KABUPATEN	NAMA KABUPATEN	KODE KECAMATAN	NAMA KECAMATAN	KODE DESA	NAMA DESA	IDM	STATUS IDM
22.001	91	PAPUA	9113	YAHUKIMO	919113	MUSAIK	9113142002	LIDIPMU	0,3310	SANGAT TERTINGGAL
22.002	91	PAPUA	9113	YAHUKIMO	919113	MUSAIK	9113142003	SUMEGEN	0,3310	SANGAT TERTINGGAL
22.003	91	PAPUA	9113	YAHUKIMO	919113	MUSAIK	9113142004	HENDIKMA	0,3310	SANGAT TERTINGGAL
22.004	91	PAPUA	9113	YAHUKIMO	919113	MUSAIK	9113142005	BUE	0,3310	SANGAT TERTINGGAL
22.005	91	PAPUA	9113	YAHUKIMO	919113	MUSAIK	9113142006	HALETUK	0,3310	SANGAT TERTINGGAL
22.006	91	PAPUA	9113	YAHUKIMO	919113	MUSAIK	9113142007	DEKBOK	0,3310	SANGAT TERTINGGAL
22.007	91	PAPUA	9113	YAHUKIMO	919113	MUSAIK	9113142008	YERIKO	0,3310	SANGAT TERTINGGAL
22.008	91	PAPUA	9113	YAHUKIMO	919113	MUSAIK	9113142009	WELEHEIKMA	0,3310	SANGAT TERTINGGAL
22.009	91	PAPUA	9113	YAHUKIMO	919113	MUSAIK	9113142010	ESAIKMA	0,3310	SANGAT TERTINGGAL
22.010	91	PAPUA	9113	YAHUKIMO	919113	PASEMA	9113152001	PASEMA	0,4456	SANGAT TERTINGGAL
22.011	91	PAPUA	9113	YAHUKIMO	919113	PASEMA	9113152002	LEINOKO	0,4144	SANGAT TERTINGGAL
22.012	91	PAPUA	9113	YAHUKIMO	919113	PASEMA	9113152003	LOWET	0,4976	TERTINGGAL
22.013	91	PAPUA	9113	YAHUKIMO	919113	PASEMA	9113152004	WEA	0,4976	TERTINGGAL
22.014	91	PAPUA	9113	YAHUKIMO	919113	PASEMA	9113152005	SENGANGGE	0,4976	TERTINGGAL
22.015	91	PAPUA	9113	YAHUKIMO	919113	PASEMA	9113152006	WULIN	0,3792	SANGAT TERTINGGAL
22.016	91	PAPUA	9113	YAHUKIMO	919113	PASEMA	9113152007	PUPI	0,3792	SANGAT TERTINGGAL
22.017	91	PAPUA	9113	YAHUKIMO	919113	HOGIO	9113162001	PAIMA	0,3960	SANGAT TERTINGGAL
22.018	91	PAPUA	9113	YAHUKIMO	919113	HOGIO	9113162002	DUGUMHAD	0,3998	SANGAT TERTINGGAL
22.019	91	PAPUA	9113	YAHUKIMO	919113	HOGIO	9113162003	LELEAK	0,3922	SANGAT TERTINGGAL
22.020	91	PAPUA	9113	YAHUKIMO	919113	HOGIO	9113162004	SUBSAL	0,3979	SANGAT TERTINGGAL
22.021	91	PAPUA	9113	YAHUKIMO	919113	HOGIO	9113162005	SENGSENAGAIAK	0,3884	SANGAT TERTINGGAL
22.022	91	PAPUA	9113	YAHUKIMO	919113	HOGIO	9113162006	SIPNIDIPMU	0,3960	SANGAT TERTINGGAL
22.023	91	PAPUA	9113	YAHUKIMO	919113	HOGIO	9113162007	HOGIO I	0,3960	SANGAT TERTINGGAL
22.024	91	PAPUA	9113	YAHUKIMO	919113	HOGIO	9113162008	HOGIO II	0,3922	SANGAT TERTINGGAL
22.025	91	PAPUA	9113	YAHUKIMO	919113	MUGI	9113172001	KOSIHUN	0,3960	SANGAT TERTINGGAL
22.026	91	PAPUA	9113	YAHUKIMO	919113	MUGI	9113172002	SEIMA	0,3941	SANGAT TERTINGGAL
22.027	91	PAPUA	9113	YAHUKIMO	919113	MUGI	9113172003	USEREM	0,3960	SANGAT TERTINGGAL
22.028	91	PAPUA	9113	YAHUKIMO	919113	MUGI	9113172004	YUARIMA	0,3941	SANGAT TERTINGGAL
22.029	91	PAPUA	9113	YAHUKIMO	919113	MUGI	9113172005	UGEM	0,4233	SANGAT TERTINGGAL
22.030	91	PAPUA	9113	YAHUKIMO	919113	MUGI	9113172006	WUSAGASEM	0,4233	SANGAT TERTINGGAL
22.031	91	PAPUA	9113	YAHUKIMO	919113	MUGI	9113172007	HUNENIMA	0,4214	SANGAT TERTINGGAL
22.032	91	PAPUA	9113	YAHUKIMO	919113	MUGI	9113172008	ITLAY WOPI	0,4233	SANGAT TERTINGGAL
22.033	91	PAPUA	9113	YAHUKIMO	919113	MUGI	9113172009	TOGOLUK	0,3494	SANGAT TERTINGGAL
22.034	91	PAPUA	9113	YAHUKIMO	919113	MUGI	9113172010	HERAWE	0,3678	SANGAT TERTINGGAL
22.035	91	PAPUA	9113	YAHUKIMO	919113	MUGI	9113172011	HENDANG	0,3811	SANGAT TERTINGGAL
22.036	91	PAPUA	9113	YAHUKIMO	919113	MUGI	9113172012	ILOKOMO	0,3754	SANGAT TERTINGGAL
22.037	91	PAPUA	9113	YAHUKIMO	919113	MUGI	9113172013	HULESI	0,3716	SANGAT TERTINGGAL
22.038	91	PAPUA	9113	YAHUKIMO	919113	MUGI	9113172014	WANESI	0,3868	SANGAT TERTINGGAL
22.039	91	PAPUA	9113	YAHUKIMO	919113	MUGI	9113172015	PANYOKE	0,4214	SANGAT TERTINGGAL
22.040	91	PAPUA	9113	YAHUKIMO	919113	MUGI	9113172016	NYIKINEN	0,3903	SANGAT TERTINGGAL
22.041	91	PAPUA	9113	YAHUKIMO	919113	MUGI	9113172017	WESANGMA	0,3903	SANGAT TERTINGGAL
22.042	91	PAPUA	9113	YAHUKIMO	919113	MUGI	9113172018	OLOMISANG	0,3903	SANGAT TERTINGGAL
22.043	91	PAPUA	9113	YAHUKIMO	919113	MUGI	9113172019	WEMASILI	0,3922	SANGAT TERTINGGAL
22.044	91	PAPUA	9113	YAHUKIMO	919113	MUGI	9113172020	LUGULMU	0,4233	SANGAT TERTINGGAL
22.045	91	PAPUA	9113	YAHUKIMO	919113	SOBA	9113182001	SOBA	0,4976	TERTINGGAL
22.046	91	PAPUA	9113	YAHUKIMO	919113	SOBA	9113182002	HEPINIS	0,4976	TERTINGGAL
22.047	91	PAPUA	9113	YAHUKIMO	919113	SOBA	9113182003	UGULINTIPMU	0,4976	TERTINGGAL
22.048	91	PAPUA	9113	YAHUKIMO	919113	SOBA	9113182004	NILEN	0,4976	TERTINGGAL
22.049	91	PAPUA	9113	YAHUKIMO	919113	SOBA	9113182005	SURUKMU	0,4976	TERTINGGAL
22.050	91	PAPUA	9113	YAHUKIMO	919113	SOBA	9113182006	TANDA	0,4976	TERTINGGAL
22.051	91	PAPUA	9113	YAHUKIMO	919113	WERIMA	9113192001	LOKON	0,5357	TERTINGGAL
22.052	91	PAPUA	9113	YAHUKIMO	919113	WERIMA	9113192002	LUARIMA	0,4840	SANGAT TERTINGGAL
22.053	91	PAPUA	9113	YAHUKIMO	919113	WERIMA	9113192003	WERIMA	0,3837	SANGAT TERTINGGAL
22.054	91	PAPUA	9113	YAHUKIMO	919113	WERIMA	9113192004	HANASUOK	0,3837	SANGAT TERTINGGAL
22.055	91	PAPUA	9113	YAHUKIMO	919113	WERIMA	9113192005	WESAGALEP	0,3837	SANGAT TERTINGGAL

NO	KODE PROVINSI	NAMA PROVINSI	KODE KABUPATEN	NAMA KABUPATEN	KODE KECAMATAN	NAMA KECAMATAN	KODE DESA	NAMA DESA	IDM	STATUS IDM
22.056	91	PAPUA	9113	YAHUKIMO	919113	WERIMA	9113192006	WESAMA	0,3837	SANGAT TERTINGGAL
22.057	91	PAPUA	9113	YAHUKIMO	919113	WERIMA	9113192008	WERIAPUT	0,3837	SANGAT TERTINGGAL
22.058	91	PAPUA	9113	YAHUKIMO	919113	WERIMA	9113192009	SUESI	0,3837	SANGAT TERTINGGAL
22.059	91	PAPUA	9113	YAHUKIMO	919113	WERIMA	9113192010	NESUWEN	0,3837	SANGAT TERTINGGAL
22.060	91	PAPUA	9113	YAHUKIMO	919113	WERIMA	9113192011	ESEMA HUSAGE	0,3837	SANGAT TERTINGGAL
22.061	91	PAPUA	9113	YAHUKIMO	919113	WERIMA	9113192012	LIBUK	0,5941	TERTINGGAL
22.062	91	PAPUA	9113	YAHUKIMO	919113	WERIMA	9113192013	HAGAWEN	0,3954	SANGAT TERTINGGAL
22.063	91	PAPUA	9113	YAHUKIMO	919113	WERIMA	9113192014	HEPIA	0,3337	SANGAT TERTINGGAL
22.064	91	PAPUA	9113	YAHUKIMO	919113	TANGMA	9113202001	TANGMA	0,4506	SANGAT TERTINGGAL
22.065	91	PAPUA	9113	YAHUKIMO	919113	TANGMA	9113202002	WAMAREK	0,3589	SANGAT TERTINGGAL
22.066	91	PAPUA	9113	YAHUKIMO	919113	TANGMA	9113202003	HIPELA	0,3589	SANGAT TERTINGGAL
22.067	91	PAPUA	9113	YAHUKIMO	919113	TANGMA	9113202004	HUEWI	0,3938	SANGAT TERTINGGAL
22.068	91	PAPUA	9113	YAHUKIMO	919113	TANGMA	9113202005	PUNNO	0,3779	SANGAT TERTINGGAL
22.069	91	PAPUA	9113	YAHUKIMO	919113	TANGMA	9113202006	SIMEKA	0,3589	SANGAT TERTINGGAL
22.070	91	PAPUA	9113	YAHUKIMO	919113	TANGMA	9113202007	YELEAS	0,3722	SANGAT TERTINGGAL
22.071	91	PAPUA	9113	YAHUKIMO	919113	TANGMA	9113202008	ALELENG	0,3589	SANGAT TERTINGGAL
22.072	91	PAPUA	9113	YAHUKIMO	919113	TANGMA	9113202009	YALIMO	0,3570	SANGAT TERTINGGAL
22.073	91	PAPUA	9113	YAHUKIMO	919113	TANGMA	9113202010	HELO	0,3646	SANGAT TERTINGGAL
22.074	91	PAPUA	9113	YAHUKIMO	919113	UKHA	9113212001	UKHA	0,4056	SANGAT TERTINGGAL
22.075	91	PAPUA	9113	YAHUKIMO	919113	UKHA	9113212002	KULEKEN	0,3944	SANGAT TERTINGGAL
22.076	91	PAPUA	9113	YAHUKIMO	919113	UKHA	9113212003	AMISANGI	0,4056	SANGAT TERTINGGAL
22.077	91	PAPUA	9113	YAHUKIMO	919113	UKHA	9113212004	WENAPUK	0,4056	SANGAT TERTINGGAL
22.078	91	PAPUA	9113	YAHUKIMO	919113	UKHA	9113212005	EKI	0,4056	SANGAT TERTINGGAL
22.079	91	PAPUA	9113	YAHUKIMO	919113	UKHA	9113212006	YELEPUNU	0,4056	SANGAT TERTINGGAL
22.080	91	PAPUA	9113	YAHUKIMO	919113	UKHA	9113212007	SILOREMA	0,4075	SANGAT TERTINGGAL
22.081	91	PAPUA	9113	YAHUKIMO	919113	UKHA	9113212008	MUSANAREK	0,4075	SANGAT TERTINGGAL
22.082	91	PAPUA	9113	YAHUKIMO	919113	UKHA	9113212009	WALIALEMA	0,4075	SANGAT TERTINGGAL
22.083	91	PAPUA	9113	YAHUKIMO	919113	UKHA	9113212010	LUA	0,4056	SANGAT TERTINGGAL
22.084	91	PAPUA	9113	YAHUKIMO	919113	UKHA	9113212011	WAKUNYAMA	0,3875	SANGAT TERTINGGAL
22.085	91	PAPUA	9113	YAHUKIMO	919113	PANGGEMA	9113222001	PONTENIKMA	0,4056	SANGAT TERTINGGAL
22.086	91	PAPUA	9113	YAHUKIMO	919113	PANGGEMA	9113222002	KUNI	0,4144	SANGAT TERTINGGAL
22.087	91	PAPUA	9113	YAHUKIMO	919113	PANGGEMA	9113222003	PANGGEMA	0,5346	TERTINGGAL
22.088	91	PAPUA	9113	YAHUKIMO	919113	PANGGEMA	9113222004	HOMTONGGO	0,4051	SANGAT TERTINGGAL
22.089	91	PAPUA	9113	YAHUKIMO	919113	PANGGEMA	9113222005	TUKAM	0,5446	TERTINGGAL
22.090	91	PAPUA	9113	YAHUKIMO	919113	PANGGEMA	9113222006	KEMUMANGGEN	0,5448	TERTINGGAL
22.091	91	PAPUA	9113	YAHUKIMO	919113	PANGGEMA	9113222007	YANGKALI	0,5960	TERTINGGAL
22.092	91	PAPUA	9113	YAHUKIMO	919113	PANGGEMA	9113222008	WERESILI	0,5960	TERTINGGAL
22.093	91	PAPUA	9113	YAHUKIMO	919113	PANGGEMA	9113222009	SUSEK	0,5960	TERTINGGAL
22.094	91	PAPUA	9113	YAHUKIMO	919113	PANGGEMA	9113222010	KOLU	0,5960	TERTINGGAL
22.095	91	PAPUA	9113	YAHUKIMO	919113	PANGGEMA	9113222011	TONGGOI	0,5960	TERTINGGAL
22.096	91	PAPUA	9113	YAHUKIMO	919113	PANGGEMA	9113222012	BINELUK	0,5960	TERTINGGAL
22.097	91	PAPUA	9113	YAHUKIMO	919113	PANGGEMA	9113222013	MASAHAN	0,5960	TERTINGGAL
22.098	91	PAPUA	9113	YAHUKIMO	919113	KOSAREK	9113232001	KOSAREK	0,4411	SANGAT TERTINGGAL
22.099	91	PAPUA	9113	YAHUKIMO	919113	KOSAREK	9113232002	NAHOMAS	0,4411	SANGAT TERTINGGAL
22.100	91	PAPUA	9113	YAHUKIMO	919113	KOSAREK	9113232003	SILKOM	0,4411	SANGAT TERTINGGAL
22.101	91	PAPUA	9113	YAHUKIMO	919113	KOSAREK	9113232004	WAHE	0,4411	SANGAT TERTINGGAL
22.102	91	PAPUA	9113	YAHUKIMO	919113	KOSAREK	9113232005	HOMBUKA	0,4411	SANGAT TERTINGGAL
22.103	91	PAPUA	9113	YAHUKIMO	919113	KOSAREK	9113232006	MINE	0,4411	SANGAT TERTINGGAL
22.104	91	PAPUA	9113	YAHUKIMO	919113	KOSAREK	9113232007	ULDAM	0,4262	SANGAT TERTINGGAL
22.105	91	PAPUA	9113	YAHUKIMO	919113	KOSAREK	9113232008	TIPLE	0,4722	SANGAT TERTINGGAL
22.106	91	PAPUA	9113	YAHUKIMO	919113	KOSAREK	9113232009	WESALTEK	0,4722	SANGAT TERTINGGAL
22.107	91	PAPUA	9113	YAHUKIMO	919113	KOSAREK	9113232010	KONOSA	0,3405	SANGAT TERTINGGAL
22.108	91	PAPUA	9113	YAHUKIMO	919113	KOSAREK	9113232011	ILLION	0,3405	SANGAT TERTINGGAL
22.109	91	PAPUA	9113	YAHUKIMO	919113	NIPSAN	9113242001	NIPSAN	0,3227	SANGAT TERTINGGAL
22.110	91	PAPUA	9113	YAHUKIMO	919113	NIPSAN	9113242002	TAPLA	0,3043	SANGAT TERTINGGAL



NO	KODE PROVINSI	NAMA PROVINSI	KODE KABUPATEN	NAMA KABUPATEN	KODE KECAMATAN	NAMA KECAMATAN	KODE DESA	NAMA DESA	IDM	STATUS IDM
22.111	91	PAPUA	9113	YAHUKIMO	919113	NIPSAN	9113242003	WALMAK	0,3525	SANGAT TERTINGGAL
22.112	91	PAPUA	9113	YAHUKIMO	919113	NIPSAN	9113242004	SERENGAN	0,3043	SANGAT TERTINGGAL
22.113	91	PAPUA	9113	YAHUKIMO	919113	NIPSAN	9113242005	IKMU	0,3043	SANGAT TERTINGGAL
22.114	91	PAPUA	9113	YAHUKIMO	919113	NIPSAN	9113242006	BIU	0,3722	SANGAT TERTINGGAL
22.115	91	PAPUA	9113	YAHUKIMO	919113	NIPSAN	9113242007	ILUKDAMON	0,4262	SANGAT TERTINGGAL
22.116	91	PAPUA	9113	YAHUKIMO	919113	NIPSAN	9113242008	YALMUN	0,4262	SANGAT TERTINGGAL
22.117	91	PAPUA	9113	YAHUKIMO	919113	UBAHAK	9113252001	UBAHAK	0,3646	SANGAT TERTINGGAL
22.118	91	PAPUA	9113	YAHUKIMO	919113	UBAHAK	9113252002	SARUK	0,3837	SANGAT TERTINGGAL
22.119	91	PAPUA	9113	YAHUKIMO	919113	UBAHAK	9113252003	PINI	0,3779	SANGAT TERTINGGAL
22.120	91	PAPUA	9113	YAHUKIMO	919113	UBAHAK	9113252004	SOSOMIKMA	0,3703	SANGAT TERTINGGAL
22.121	91	PAPUA	9113	YAHUKIMO	919113	UBAHAK	9113252005	SUHUNTEK	0,3684	SANGAT TERTINGGAL
22.122	91	PAPUA	9113	YAHUKIMO	919113	UBAHAK	9113252006	KELENG	0,3913	SANGAT TERTINGGAL
22.123	91	PAPUA	9113	YAHUKIMO	919113	UBAHAK	9113252007	SILONG	0,3875	SANGAT TERTINGGAL
22.124	91	PAPUA	9113	YAHUKIMO	919113	UBAHAK	9113252008	NURAP	0,3875	SANGAT TERTINGGAL
22.125	91	PAPUA	9113	YAHUKIMO	919113	UBAHAK	9113252009	WAMUHUHUK	0,3875	SANGAT TERTINGGAL
22.126	91	PAPUA	9113	YAHUKIMO	919113	UBAHAK	9113252010	WELILE	0,3875	SANGAT TERTINGGAL
22.127	91	PAPUA	9113	YAHUKIMO	919113	UBAHAK	9113252011	MABIEN	0,3932	SANGAT TERTINGGAL
22.128	91	PAPUA	9113	YAHUKIMO	919113	UBAHAK	9113252012	KIBIANGGEN	0,3779	SANGAT TERTINGGAL
22.129	91	PAPUA	9113	YAHUKIMO	919113	UBAHAK	9113252013	KOLUANG	0,3760	SANGAT TERTINGGAL
22.130	91	PAPUA	9113	YAHUKIMO	919113	UBAHAK	9113252014	TOLOMBING	0,3856	SANGAT TERTINGGAL
22.131	91	PAPUA	9113	YAHUKIMO	919113	UBAHAK	9113252015	FURULUK	0,3760	SANGAT TERTINGGAL
22.132	91	PAPUA	9113	YAHUKIMO	919113	UBAHAK	9113252016	OBLIN	0,3760	SANGAT TERTINGGAL
22.133	91	PAPUA	9113	YAHUKIMO	919113	UBAHAK	9113252017	BISIFAK	0,3817	SANGAT TERTINGGAL
22.134	91	PAPUA	9113	YAHUKIMO	919113	PRONGGOLI	9113262001	SIWIKMA	0,4192	SANGAT TERTINGGAL
22.135	91	PAPUA	9113	YAHUKIMO	919113	PRONGGOLI	9113262002	PONTEMPILIK	0,4192	SANGAT TERTINGGAL
22.136	91	PAPUA	9113	YAHUKIMO	919113	PRONGGOLI	9113262003	PILIAM	0,4116	SANGAT TERTINGGAL
22.137	91	PAPUA	9113	YAHUKIMO	919113	PRONGGOLI	9113262004	HIKLAHIN	0,4173	SANGAT TERTINGGAL
22.138	91	PAPUA	9113	YAHUKIMO	919113	PRONGGOLI	9113262005	HELAPILIK	0,4192	SANGAT TERTINGGAL
22.139	91	PAPUA	9113	YAHUKIMO	919113	PRONGGOLI	9113262006	LIRUTEK	0,4192	SANGAT TERTINGGAL
22.140	91	PAPUA	9113	YAHUKIMO	919113	PRONGGOLI	9113262007	HUHULPUNU	0,4192	SANGAT TERTINGGAL
22.141	91	PAPUA	9113	YAHUKIMO	919113	PRONGGOLI	9113262008	PRONGGOLI	0,4192	SANGAT TERTINGGAL
22.142	91	PAPUA	9113	YAHUKIMO	919113	WALMA	9113272001	WALMA	0,3741	SANGAT TERTINGGAL
22.143	91	PAPUA	9113	YAHUKIMO	919113	WALMA	9113272002	SOLINGGUL	0,3703	SANGAT TERTINGGAL
22.144	91	PAPUA	9113	YAHUKIMO	919113	WALMA	9113272003	HONTULUN	0,4376	SANGAT TERTINGGAL
22.145	91	PAPUA	9113	YAHUKIMO	919113	WALMA	9113272004	HONGGOLEK	0,4167	SANGAT TERTINGGAL
22.146	91	PAPUA	9113	YAHUKIMO	919113	WALMA	9113272005	WERENE	0,3476	SANGAT TERTINGGAL
22.147	91	PAPUA	9113	YAHUKIMO	919113	WALMA	9113272006	WERI	0,4749	SANGAT TERTINGGAL
22.148	91	PAPUA	9113	YAHUKIMO	919113	WALMA	9113272007	WEWASI	0,4749	SANGAT TERTINGGAL
22.149	91	PAPUA	9113	YAHUKIMO	919113	WALMA	9113272008	YETEHUP	0,4330	SANGAT TERTINGGAL
22.150	91	PAPUA	9113	YAHUKIMO	919113	YAHULIAMBUT	9113282001	SUBUNDALEK	0,5960	TERTINGGAL
22.151	91	PAPUA	9113	YAHUKIMO	919113	YAHULIAMBUT	9113282002	TANGGEAM	0,5960	TERTINGGAL
22.152	91	PAPUA	9113	YAHUKIMO	919113	YAHULIAMBUT	9113282003	AMFULMA	0,5960	TERTINGGAL
22.153	91	PAPUA	9113	YAHUKIMO	919113	YAHULIAMBUT	9113282004	SUKSALE	0,5960	TERTINGGAL
22.154	91	PAPUA	9113	YAHUKIMO	919113	YAHULIAMBUT	9113282005	LINGGISEN	0,5960	TERTINGGAL
22.155	91	PAPUA	9113	YAHUKIMO	919113	HEREAPINI	9113292001	HEREAPINI	0,4976	TERTINGGAL
22.156	91	PAPUA	9113	YAHUKIMO	919113	HEREAPINI	9113292002	PELENTUM	0,4976	TERTINGGAL
22.157	91	PAPUA	9113	YAHUKIMO	919113	HEREAPINI	9113292003	HOMBOKI	0,4976	TERTINGGAL
22.158	91	PAPUA	9113	YAHUKIMO	919113	HEREAPINI	9113292004	MENETSING	0,4976	TERTINGGAL
22.159	91	PAPUA	9113	YAHUKIMO	919113	HEREAPINI	9113292005	PUE	0,4976	TERTINGGAL
22.160	91	PAPUA	9113	YAHUKIMO	919113	HEREAPINI	9113292006	KABUKAL	0,4976	TERTINGGAL
22.161	91	PAPUA	9113	YAHUKIMO	919113	HEREAPINI	9113292007	KINKUN	0,4976	TERTINGGAL
22.162	91	PAPUA	9113	YAHUKIMO	919113	HEREAPINI	9113292008	HOET	0,4976	TERTINGGAL
22.163	91	PAPUA	9113	YAHUKIMO	919113	HEREAPINI	9113292009	MUHUMU	0,4976	TERTINGGAL
22.164	91	PAPUA	9113	YAHUKIMO	919113	HEREAPINI	9113292010	OHENA	0,4976	TERTINGGAL
22.165	91	PAPUA	9113	YAHUKIMO	919113	HEREAPINI	9113292011	NELISA	0,4976	TERTINGGAL

NO	KODE PROVINSI	NAMA PROVINSI	KODE KABUPATEN	NAMA KABUPATEN	KODE KECAMATAN	NAMA KECAMATAN	KODE DESA	NAMA DESA	IDM	STATUS IDM
22.166	91	PAPUA	9113	YAHUKIMO	919113	UBALIHI	9113302001	WANAM	0,4024	SANGAT TERTINGGAL
22.167	91	PAPUA	9113	YAHUKIMO	919113	UBALIHI	9113302002	HEREKY	0,4281	SANGAT TERTINGGAL
22.168	91	PAPUA	9113	YAHUKIMO	919113	UBALIHI	9113302003	MEMBAHAM	0,4395	SANGAT TERTINGGAL
22.169	91	PAPUA	9113	YAHUKIMO	919113	UBALIHI	9113302004	WISOMI	0,4395	SANGAT TERTINGGAL
22.170	91	PAPUA	9113	YAHUKIMO	919113	UBALIHI	9113302005	TALAMBELA	0,4395	SANGAT TERTINGGAL
22.171	91	PAPUA	9113	YAHUKIMO	919113	UBALIHI	9113302006	SEHELU	0,4395	SANGAT TERTINGGAL
22.172	91	PAPUA	9113	YAHUKIMO	919113	UBALIHI	9113302007	UBALIHION	0,4395	SANGAT TERTINGGAL
22.173	91	PAPUA	9113	YAHUKIMO	919113	UBALIHI	9113302008	WALAHAN	0,4357	SANGAT TERTINGGAL
22.174	91	PAPUA	9113	YAHUKIMO	919113	UBALIHI	9113302009	SALAKMA	0,4357	SANGAT TERTINGGAL
22.175	91	PAPUA	9113	YAHUKIMO	919113	UBALIHI	9113302010	SAMIYUL	0,4338	SANGAT TERTINGGAL
22.176	91	PAPUA	9113	YAHUKIMO	919113	UBALIHI	9113302011	LETFET	0,4338	SANGAT TERTINGGAL
22.177	91	PAPUA	9113	YAHUKIMO	919113	TALAMBO	9113312001	LELAMBO	0,4470	SANGAT TERTINGGAL
22.178	91	PAPUA	9113	YAHUKIMO	919113	TALAMBO	9113312002	TIBUL	0,4879	SANGAT TERTINGGAL
22.179	91	PAPUA	9113	YAHUKIMO	919113	TALAMBO	9113312003	KIKILA	0,4059	SANGAT TERTINGGAL
22.180	91	PAPUA	9113	YAHUKIMO	919113	TALAMBO	9113312004	PALUKAE	0,4078	SANGAT TERTINGGAL
22.181	91	PAPUA	9113	YAHUKIMO	919113	TALAMBO	9113312005	WUBRI	0,4929	TERTINGGAL
22.182	91	PAPUA	9113	YAHUKIMO	919113	TALAMBO	9113312006	BARI	0,4662	SANGAT TERTINGGAL
22.183	91	PAPUA	9113	YAHUKIMO	919113	TALAMBO	9113312007	LULUM	0,4395	SANGAT TERTINGGAL
22.184	91	PAPUA	9113	YAHUKIMO	919113	TALAMBO	9113312008	PALEROMON	0,4395	SANGAT TERTINGGAL
22.185	91	PAPUA	9113	YAHUKIMO	919113	PULDAMA	9113322001	PULDAMA	0,4978	TERTINGGAL
22.186	91	PAPUA	9113	YAHUKIMO	919113	PULDAMA	9113322002	KASEN	0,5016	TERTINGGAL
22.187	91	PAPUA	9113	YAHUKIMO	919113	PULDAMA	9113322003	BAKO	0,5346	TERTINGGAL
22.188	91	PAPUA	9113	YAHUKIMO	919113	PULDAMA	9113322004	BALSEK	0,4051	SANGAT TERTINGGAL
22.189	91	PAPUA	9113	YAHUKIMO	919113	PULDAMA	9113322005	MANBOLAK	0,5446	TERTINGGAL
22.190	91	PAPUA	9113	YAHUKIMO	919113	PULDAMA	9113322006	FAMEK	0,5448	TERTINGGAL
22.191	91	PAPUA	9113	YAHUKIMO	919113	PULDAMA	9113322007	SEMLU	0,5960	TERTINGGAL
22.192	91	PAPUA	9113	YAHUKIMO	919113	PULDAMA	9113322008	BARU	0,5960	TERTINGGAL
22.193	91	PAPUA	9113	YAHUKIMO	919113	ENDOMEN	9113332001	ENDOMEN	0,4976	TERTINGGAL
22.194	91	PAPUA	9113	YAHUKIMO	919113	ENDOMEN	9113332002	OKLOMA	0,4976	TERTINGGAL
22.195	91	PAPUA	9113	YAHUKIMO	919113	ENDOMEN	9113332003	DELON	0,4976	TERTINGGAL
22.196	91	PAPUA	9113	YAHUKIMO	919113	ENDOMEN	9113332004	SURON	0,4976	TERTINGGAL
22.197	91	PAPUA	9113	YAHUKIMO	919113	ENDOMEN	9113332005	SENTUL	0,4976	TERTINGGAL
22.198	91	PAPUA	9113	YAHUKIMO	919113	ENDOMEN	9113332006	GIDOMEN	0,4976	TERTINGGAL
22.199	91	PAPUA	9113	YAHUKIMO	919113	ENDOMEN	9113332007	GALSIN	0,4976	TERTINGGAL
22.200	91	PAPUA	9113	YAHUKIMO	919113	ENDOMEN	9113332008	KOUWET	0,4976	TERTINGGAL
22.201	91	PAPUA	9113	YAHUKIMO	919113	KONA	9113342001	KONA	0,4976	TERTINGGAL
22.202	91	PAPUA	9113	YAHUKIMO	919113	KONA	9113342002	KALPOK	0,4976	TERTINGGAL
22.203	91	PAPUA	9113	YAHUKIMO	919113	KONA	9113342003	SEKLAK	0,4976	TERTINGGAL
22.204	91	PAPUA	9113	YAHUKIMO	919113	KONA	9113342004	WETMUK	0,4976	TERTINGGAL
22.205	91	PAPUA	9113	YAHUKIMO	919113	KONA	9113342005	KUGUN	0,4976	TERTINGGAL
22.206	91	PAPUA	9113	YAHUKIMO	919113	DIRWEMNA	9113352001	DIRWEMNA	0,4502	SANGAT TERTINGGAL
22.207	91	PAPUA	9113	YAHUKIMO	919113	DIRWEMNA	9113352002	AKSAL	0,4519	SANGAT TERTINGGAL
22.208	91	PAPUA	9113	YAHUKIMO	919113	DIRWEMNA	9113352003	DOLSEN	0,4484	SANGAT TERTINGGAL
22.209	91	PAPUA	9113	YAHUKIMO	919113	DIRWEMNA	9113352004	SALENGKOMO	0,4446	SANGAT TERTINGGAL
22.210	91	PAPUA	9113	YAHUKIMO	919113	DIRWEMNA	9113352005	SILION	0,4502	SANGAT TERTINGGAL
22.211	91	PAPUA	9113	YAHUKIMO	919113	HOLUON	9113362001	HOLUWON	0,4421	SANGAT TERTINGGAL
22.212	91	PAPUA	9113	YAHUKIMO	919113	HOLUON	9113362002	DANGGEMA	0,4421	SANGAT TERTINGGAL
22.213	91	PAPUA	9113	YAHUKIMO	919113	HOLUON	9113362003	WENI	0,4421	SANGAT TERTINGGAL
22.214	91	PAPUA	9113	YAHUKIMO	919113	HOLUON	9113362004	SOSI	0,4421	SANGAT TERTINGGAL
22.215	91	PAPUA	9113	YAHUKIMO	919113	HOLUON	9113362005	SIA	0,4421	SANGAT TERTINGGAL
22.216	91	PAPUA	9113	YAHUKIMO	919113	HOLUON	9113362006	BINELERUK	0,4421	SANGAT TERTINGGAL
22.217	91	PAPUA	9113	YAHUKIMO	919113	HOLUON	9113362007	SOHONGGIK	0,4421	SANGAT TERTINGGAL
22.218	91	PAPUA	9113	YAHUKIMO	919113	LOLAT	9113372001	WANIM	0,4421	SANGAT TERTINGGAL
22.219	91	PAPUA	9113	YAHUKIMO	919113	LOLAT	9113372002	LOLAT	0,4421	SANGAT TERTINGGAL
22.220	91	PAPUA	9113	YAHUKIMO	919113	LOLAT	9113372003	BUNDE	0,4421	SANGAT TERTINGGAL



NO	KODE PROVINSI	NAMA PROVINSI	KODE KABUPATEN	NAMA KABUPATEN	KODE KECAMATAN	NAMA KECAMATAN	KODE DESA	NAMA DESA	IDM	STATUS IDM
22.221	91	PAPUA	9113	YAHUKIMO	919113	LOLAT	9113372004	SERAHAK	0,4421	SANGAT TERTINGGAL
22.222	91	PAPUA	9113	YAHUKIMO	919113	LOLAT	9113372005	WEBILE	0,4421	SANGAT TERTINGGAL
22.223	91	PAPUA	9113	YAHUKIMO	919113	LOLAT	9113372006	DINGGILA	0,4421	SANGAT TERTINGGAL
22.224	91	PAPUA	9113	YAHUKIMO	919113	LOLAT	9113372007	ESALEK	0,4421	SANGAT TERTINGGAL
22.225	91	PAPUA	9113	YAHUKIMO	919113	LOLAT	9113372008	DENEMA	0,3925	SANGAT TERTINGGAL
22.226	91	PAPUA	9113	YAHUKIMO	919113	SOLOIKMA	9113382001	WEAWEN	0,4294	SANGAT TERTINGGAL
22.227	91	PAPUA	9113	YAHUKIMO	919113	SOLOIKMA	9113382002	KWELENA	0,3929	SANGAT TERTINGGAL
22.228	91	PAPUA	9113	YAHUKIMO	919113	SOLOIKMA	9113382003	SINGOKLA	0,3983	SANGAT TERTINGGAL
22.229	91	PAPUA	9113	YAHUKIMO	919113	SOLOIKMA	9113382004	BANGA	0,3983	SANGAT TERTINGGAL
22.230	91	PAPUA	9113	YAHUKIMO	919113	SOLOIKMA	9113382005	SOLINE	0,4338	SANGAT TERTINGGAL
22.231	91	PAPUA	9113	YAHUKIMO	919113	SOLOIKMA	9113382006	MUSAN	0,4697	SANGAT TERTINGGAL
22.232	91	PAPUA	9113	YAHUKIMO	919113	SOLOIKMA	9113382007	SALBI	0,4859	SANGAT TERTINGGAL
22.233	91	PAPUA	9113	YAHUKIMO	919113	SOLOIKMA	9113382008	ERIM	0,3954	SANGAT TERTINGGAL
22.234	91	PAPUA	9113	YAHUKIMO	919113	SELA	9113392001	SELA	0,4976	TERTINGGAL
22.235	91	PAPUA	9113	YAHUKIMO	919113	SELA	9113392002	MEGOM	0,4976	TERTINGGAL
22.236	91	PAPUA	9113	YAHUKIMO	919113	SELA	9113392003	MONDON	0,4976	TERTINGGAL
22.237	91	PAPUA	9113	YAHUKIMO	919113	SELA	9113392004	HOROMON	0,4976	TERTINGGAL
22.238	91	PAPUA	9113	YAHUKIMO	919113	SELA	9113392005	MAKERO	0,4976	TERTINGGAL
22.239	91	PAPUA	9113	YAHUKIMO	919113	SELA	9113392006	ORISIN	0,4976	TERTINGGAL
22.240	91	PAPUA	9113	YAHUKIMO	919113	SELA	9113392007	MONAMNA	0,4976	TERTINGGAL
22.241	91	PAPUA	9113	YAHUKIMO	919113	SELA	9113392008	EJUB	0,4976	TERTINGGAL
22.242	91	PAPUA	9113	YAHUKIMO	919113	SELA	9113392009	DOLBOL	0,4976	TERTINGGAL
22.243	91	PAPUA	9113	YAHUKIMO	919113	SELA	9113392010	HEMUKA	0,4976	TERTINGGAL
22.244	91	PAPUA	9113	YAHUKIMO	919113	SELA	9113392011	PHOY	0,4976	TERTINGGAL
22.245	91	PAPUA	9113	YAHUKIMO	919113	SELA	9113392012	SULDA	0,4144	SANGAT TERTINGGAL
22.246	91	PAPUA	9113	YAHUKIMO	919113	SELA	9113392013	MEKDUA	0,4144	SANGAT TERTINGGAL
22.247	91	PAPUA	9113	YAHUKIMO	919113	SELA	9113392014	BERA	0,4144	SANGAT TERTINGGAL
22.248	91	PAPUA	9113	YAHUKIMO	919113	SELA	9113392015	HOLDOMEN	0,4144	SANGAT TERTINGGAL
22.249	91	PAPUA	9113	YAHUKIMO	919113	SELA	9113392016	ASOK	0,4144	SANGAT TERTINGGAL
22.250	91	PAPUA	9113	YAHUKIMO	919113	KORUPUN	9113402001	KOROPUN	0,4144	SANGAT TERTINGGAL
22.251	91	PAPUA	9113	YAHUKIMO	919113	KORUPUN	9113402002	DAGI	0,4144	SANGAT TERTINGGAL
22.252	91	PAPUA	9113	YAHUKIMO	919113	KORUPUN	9113402003	WEMIN	0,4144	SANGAT TERTINGGAL
22.253	91	PAPUA	9113	YAHUKIMO	919113	KORUPUN	9113402004	MOROME	0,4144	SANGAT TERTINGGAL
22.254	91	PAPUA	9113	YAHUKIMO	919113	KORUPUN	9113402005	MOO	0,4144	SANGAT TERTINGGAL
22.255	91	PAPUA	9113	YAHUKIMO	919113	KORUPUN	9113402006	BATKUK	0,4144	SANGAT TERTINGGAL
22.256	91	PAPUA	9113	YAHUKIMO	919113	KORUPUN	9113402007	MALDUA	0,4144	SANGAT TERTINGGAL
22.257	91	PAPUA	9113	YAHUKIMO	919113	KORUPUN	9113402008	AMDUA	0,4144	SANGAT TERTINGGAL
22.258	91	PAPUA	9113	YAHUKIMO	919113	KORUPUN	9113402009	SOMSEK	0,4144	SANGAT TERTINGGAL
22.259	91	PAPUA	9113	YAHUKIMO	919113	KORUPUN	9113402010	BASAL	0,4144	SANGAT TERTINGGAL
22.260	91	PAPUA	9113	YAHUKIMO	919113	KORUPUN	9113402011	YAMDUA	0,4144	SANGAT TERTINGGAL
22.261	91	PAPUA	9113	YAHUKIMO	919113	KORUPUN	9113402012	DILDAU	0,4144	SANGAT TERTINGGAL
22.262	91	PAPUA	9113	YAHUKIMO	919113	LANGDA	9113412001	LANGDA	0,3929	SANGAT TERTINGGAL
22.263	91	PAPUA	9113	YAHUKIMO	919113	LANGDA	9113412002	ALIRJI	0,5446	TERTINGGAL
22.264	91	PAPUA	9113	YAHUKIMO	919113	LANGDA	9113412003	LARYI	0,4068	SANGAT TERTINGGAL
22.265	91	PAPUA	9113	YAHUKIMO	919113	LANGDA	9113412004	WASUMURJI	0,4294	SANGAT TERTINGGAL
22.266	91	PAPUA	9113	YAHUKIMO	919113	LANGDA	9113412005	KIRABUK	0,4859	SANGAT TERTINGGAL
22.267	91	PAPUA	9113	YAHUKIMO	919113	LANGDA	9113412006	KAP-KAP	0,4529	SANGAT TERTINGGAL
22.268	91	PAPUA	9113	YAHUKIMO	919113	LANGDA	9113412007	YALAR	0,3983	SANGAT TERTINGGAL
22.269	91	PAPUA	9113	YAHUKIMO	919113	LANGDA	9113412008	BEBEKE	0,3983	SANGAT TERTINGGAL
22.270	91	PAPUA	9113	YAHUKIMO	919113	LANGDA	9113412009	LUKUN	0,4068	SANGAT TERTINGGAL
22.271	91	PAPUA	9113	YAHUKIMO	919113	BOMELA	9113422001	BOMELA	0,4043	SANGAT TERTINGGAL
22.272	91	PAPUA	9113	YAHUKIMO	919113	BOMELA	9113422002	YALMABI	0,4135	SANGAT TERTINGGAL
22.273	91	PAPUA	9113	YAHUKIMO	919113	BOMELA	9113422003	KITIKNI	0,4062	SANGAT TERTINGGAL
22.274	91	PAPUA	9113	YAHUKIMO	919113	BOMELA	9113422004	SOMBAT	0,3779	SANGAT TERTINGGAL
22.275	91	PAPUA	9113	YAHUKIMO	919113	BOMELA	9113422005	KUBIALAT	0,3925	SANGAT TERTINGGAL

NO	KODE PROVINSI	NAMA PROVINSI	KODE KABUPATEN	NAMA KABUPATEN	KODE KECAMATAN	NAMA KECAMATAN	KODE DESA	NAMA DESA	IDM	STATUS IDM
22.276	91	PAPUA	9113	YAHUKIMO	919113	BOMELA	9113422006	PALAMDUA	0,3925	SANGAT TERTINGGAL
22.277	91	PAPUA	9113	YAHUKIMO	919113	SUNTAMON	9113432001	SUNTAMON	0,5602	TERTINGGAL
22.278	91	PAPUA	9113	YAHUKIMO	919113	SUNTAMON	9113432002	TAPASIK	0,4532	SANGAT TERTINGGAL
22.279	91	PAPUA	9113	YAHUKIMO	919113	SUNTAMON	9113432003	BULBUL	0,4316	SANGAT TERTINGGAL
22.280	91	PAPUA	9113	YAHUKIMO	919113	SUNTAMON	9113432004	DIRIK	0,4421	SANGAT TERTINGGAL
22.281	91	PAPUA	9113	YAHUKIMO	919113	SUNTAMON	9113432005	YUP	0,4805	SANGAT TERTINGGAL
22.282	91	PAPUA	9113	YAHUKIMO	919113	SUNTAMON	9113432006	BONGKOK	0,4805	SANGAT TERTINGGAL
22.283	91	PAPUA	9113	YAHUKIMO	919113	SUNTAMON	9113432007	MASUMKON	0,3965	SANGAT TERTINGGAL
22.284	91	PAPUA	9113	YAHUKIMO	919113	SUNTAMON	9113432008	BINALKON	0,5173	TERTINGGAL
22.285	91	PAPUA	9113	YAHUKIMO	919113	SEREDELA	9113442001	SEREDELA	0,4976	TERTINGGAL
22.286	91	PAPUA	9113	YAHUKIMO	919113	SEREDELA	9113442002	MORUF	0,4976	TERTINGGAL
22.287	91	PAPUA	9113	YAHUKIMO	919113	SEREDELA	9113442003	KOPER	0,4976	TERTINGGAL
22.288	91	PAPUA	9113	YAHUKIMO	919113	SEREDELA	9113442004	TERET	0,4976	TERTINGGAL
22.289	91	PAPUA	9113	YAHUKIMO	919113	SEREDELA	9113442005	TOKUNI	0,4411	SANGAT TERTINGGAL
22.290	91	PAPUA	9113	YAHUKIMO	919113	SEREDELA	9113442006	BURUPMAKOT	0,3881	SANGAT TERTINGGAL
22.291	91	PAPUA	9113	YAHUKIMO	919113	SEREDELA	9113442007	YASIP	0,3437	SANGAT TERTINGGAL
22.292	91	PAPUA	9113	YAHUKIMO	919113	SEREDELA	9113442008	MOSOMDUBA	0,4976	TERTINGGAL
22.293	91	PAPUA	9113	YAHUKIMO	919113	SEREDELA	9113442009	SAMBOGA	0,3906	SANGAT TERTINGGAL
22.294	91	PAPUA	9113	YAHUKIMO	919113	SOBAHAM	9113452001	YALISOMON	0,4319	SANGAT TERTINGGAL
22.295	91	PAPUA	9113	YAHUKIMO	919113	SOBAHAM	9113452002	YABI	0,4189	SANGAT TERTINGGAL
22.296	91	PAPUA	9113	YAHUKIMO	919113	SOBAHAM	9113452003	SOBAHAM	0,4048	SANGAT TERTINGGAL
22.297	91	PAPUA	9113	YAHUKIMO	919113	SOBAHAM	9113452004	BALINGGAMA	0,3881	SANGAT TERTINGGAL
22.298	91	PAPUA	9113	YAHUKIMO	919113	SOBAHAM	9113452005	DOHONG	0,3906	SANGAT TERTINGGAL
22.299	91	PAPUA	9113	YAHUKIMO	919113	SOBAHAM	9113452006	HAMIK	0,3703	SANGAT TERTINGGAL
22.300	91	PAPUA	9113	YAHUKIMO	919113	SOBAHAM	9113452007	KULAHAIK	0,3887	SANGAT TERTINGGAL
22.301	91	PAPUA	9113	YAHUKIMO	919113	SOBAHAM	9113452008	SIMBUK	0,3906	SANGAT TERTINGGAL
22.302	91	PAPUA	9113	YAHUKIMO	919113	SOBAHAM	9113452009	PUAHUUN	0,3881	SANGAT TERTINGGAL
22.303	91	PAPUA	9113	YAHUKIMO	919113	SOBAHAM	9113452010	SILAK PAHABOL	0,3995	SANGAT TERTINGGAL
22.304	91	PAPUA	9113	YAHUKIMO	919113	SOBAHAM	9113452011	SELE	0,3703	SANGAT TERTINGGAL
22.305	91	PAPUA	9113	YAHUKIMO	919113	SOBAHAM	9113452012	BENEMBIA	0,3887	SANGAT TERTINGGAL
22.306	91	PAPUA	9113	YAHUKIMO	919113	SOBAHAM	9113452013	HUBIK	0,3906	SANGAT TERTINGGAL
22.307	91	PAPUA	9113	YAHUKIMO	919113	KABIANGGAMA	9113462001	KABIANGGAMA	0,4144	SANGAT TERTINGGAL
22.308	91	PAPUA	9113	YAHUKIMO	919113	KABIANGGAMA	9113462002	SOHOBMA	0,4144	SANGAT TERTINGGAL
22.309	91	PAPUA	9113	YAHUKIMO	919113	KABIANGGAMA	9113462003	SOHAL	0,4144	SANGAT TERTINGGAL
22.310	91	PAPUA	9113	YAHUKIMO	919113	KABIANGGAMA	9113462004	BAHABOLMA	0,4144	SANGAT TERTINGGAL
22.311	91	PAPUA	9113	YAHUKIMO	919113	KABIANGGAMA	9113462005	SUBAYO	0,4144	SANGAT TERTINGGAL
22.312	91	PAPUA	9113	YAHUKIMO	919113	KABIANGGAMA	9113462006	BUAHUN	0,4144	SANGAT TERTINGGAL
22.313	91	PAPUA	9113	YAHUKIMO	919113	KABIANGGAMA	9113462007	DOMUL	0,4144	SANGAT TERTINGGAL
22.314	91	PAPUA	9113	YAHUKIMO	919113	KWELEMDUA	9113472001	DEBULA	0,3830	SANGAT TERTINGGAL
22.315	91	PAPUA	9113	YAHUKIMO	919113	KWELEMDUA	9113472002	KWELEMDUA	0,3830	SANGAT TERTINGGAL
22.316	91	PAPUA	9113	YAHUKIMO	919113	KWELEMDUA	9113472003	KUBUK DUA	0,3830	SANGAT TERTINGGAL
22.317	91	PAPUA	9113	YAHUKIMO	919113	KWELEMDUA	9113472004	SENAYOM	0,3830	SANGAT TERTINGGAL
22.318	91	PAPUA	9113	YAHUKIMO	919113	KWELEMDUA	9113472005	SESEPNE	0,3830	SANGAT TERTINGGAL
22.319	91	PAPUA	9113	YAHUKIMO	919113	KWELEMDUA	9113472006	BALUK	0,3830	SANGAT TERTINGGAL
22.320	91	PAPUA	9113	YAHUKIMO	919113	KWELEMDUA	9113472007	KEMILIGIN	0,3906	SANGAT TERTINGGAL
22.321	91	PAPUA	9113	YAHUKIMO	919113	KWELEMDUA	9113472008	OBIS	0,3868	SANGAT TERTINGGAL
22.322	91	PAPUA	9113	YAHUKIMO	919113	KWELEMDUA	9113472009	YALIDAMON	0,3830	SANGAT TERTINGGAL
22.323	91	PAPUA	9113	YAHUKIMO	919113	KWELEMDUA	9113472010	KABULAN	0,3830	SANGAT TERTINGGAL
22.324	91	PAPUA	9113	YAHUKIMO	919113	KWIKMA	9113482001	SILAKMA	0,4319	SANGAT TERTINGGAL
22.325	91	PAPUA	9113	YAHUKIMO	919113	KWIKMA	9113482002	SOAMARIN	0,4294	SANGAT TERTINGGAL
22.326	91	PAPUA	9113	YAHUKIMO	919113	KWIKMA	9113482003	KENKENI	0,5446	TERTINGGAL
22.327	91	PAPUA	9113	YAHUKIMO	919113	KWIKMA	9113482004	MONIN	0,3929	SANGAT TERTINGGAL
22.328	91	PAPUA	9113	YAHUKIMO	919113	KWIKMA	9113482005	ENGGELASUE	0,3722	SANGAT TERTINGGAL
22.329	91	PAPUA	9113	YAHUKIMO	919113	KWIKMA	9113482006	OAKBIKIK	0,4144	SANGAT TERTINGGAL
22.330	91	PAPUA	9113	YAHUKIMO	919113	KWIKMA	9113482007	MOMENGGAMA	0,4859	SANGAT TERTINGGAL



NO	KODE PROVINSI	NAMA PROVINSI	KODE KABUPATEN	NAMA KABUPATEN	KODE KECAMATAN	NAMA KECAMATAN	KODE DESA	NAMA DESA	IDM	STATUS IDM
22.331	91	PAPUA	9113	YAHUKIMO	919113	KWIKMA	9113482008	HUSMO	0,4144	SANGAT TERTINGGAL
22.332	91	PAPUA	9113	YAHUKIMO	919113	KWIKMA	9113482009	KARELMA	0,4144	SANGAT TERTINGGAL
22.333	91	PAPUA	9113	YAHUKIMO	919113	KWIKMA	9113482010	USABINI	0,4529	SANGAT TERTINGGAL
22.334	91	PAPUA	9113	YAHUKIMO	919113	HILIPUK	9113492001	HILIPUK	0,4144	SANGAT TERTINGGAL
22.335	91	PAPUA	9113	YAHUKIMO	919113	HILIPUK	9113492002	HOMDIPMU	0,4144	SANGAT TERTINGGAL
22.336	91	PAPUA	9113	YAHUKIMO	919113	HILIPUK	9113492003	KINI	0,4144	SANGAT TERTINGGAL
22.337	91	PAPUA	9113	YAHUKIMO	919113	HILIPUK	9113492004	YARUHUK	0,4144	SANGAT TERTINGGAL
22.338	91	PAPUA	9113	YAHUKIMO	919113	HILIPUK	9113492005	JAMIN	0,4144	SANGAT TERTINGGAL
22.339	91	PAPUA	9113	YAHUKIMO	919113	HILIPUK	9113492006	DINDOK	0,4144	SANGAT TERTINGGAL
22.340	91	PAPUA	9113	YAHUKIMO	919113	HILIPUK	9113492007	SOHONDIPMU	0,4144	SANGAT TERTINGGAL
22.341	91	PAPUA	9113	YAHUKIMO	919113	DURAM	9113502001	DURAM	0,4144	SANGAT TERTINGGAL
22.342	91	PAPUA	9113	YAHUKIMO	919113	DURAM	9113502002	YAMINIKMA	0,3941	SANGAT TERTINGGAL
22.343	91	PAPUA	9113	YAHUKIMO	919113	DURAM	9113502003	GOAK	0,3922	SANGAT TERTINGGAL
22.344	91	PAPUA	9113	YAHUKIMO	919113	DURAM	9113502004	DIGITME	0,3960	SANGAT TERTINGGAL
22.345	91	PAPUA	9113	YAHUKIMO	919113	DURAM	9113502005	DENGAT	0,3922	SANGAT TERTINGGAL
22.346	91	PAPUA	9113	YAHUKIMO	919113	DURAM	9113502006	NINIWI	0,3922	SANGAT TERTINGGAL
22.347	91	PAPUA	9113	YAHUKIMO	919113	YOGOSEM	9113512001	YOGOSEM	0,3941	SANGAT TERTINGGAL
22.348	91	PAPUA	9113	YAHUKIMO	919113	YOGOSEM	9113512002	KIROMA	0,3884	SANGAT TERTINGGAL
22.349	91	PAPUA	9113	YAHUKIMO	919113	YOGOSEM	9113512003	SOGASIO	0,3960	SANGAT TERTINGGAL
22.350	91	PAPUA	9113	YAHUKIMO	919113	YOGOSEM	9113512004	SAIKAMA	0,3922	SANGAT TERTINGGAL
22.351	91	PAPUA	9113	YAHUKIMO	919113	YOGOSEM	9113512005	HOKOLEKMA	0,3922	SANGAT TERTINGGAL
22.352	91	PAPUA	9113	YAHUKIMO	919113	YOGOSEM	9113512006	ESAHAPUK	0,3941	SANGAT TERTINGGAL
22.353	91	PAPUA	9113	YAHUKIMO	919113	YOGOSEM	9113512007	MESAHAPUT	0,3884	SANGAT TERTINGGAL
22.354	91	PAPUA	9113	YAHUKIMO	919113	KAYO	9113522001	KAYO	0,4046	SANGAT TERTINGGAL
22.355	91	PAPUA	9113	YAHUKIMO	919113	KAYO	9113522002	MOLAMA	0,3760	SANGAT TERTINGGAL
22.356	91	PAPUA	9113	YAHUKIMO	919113	KAYO	9113522003	SEBU	0,3741	SANGAT TERTINGGAL
22.357	91	PAPUA	9113	YAHUKIMO	919113	KAYO	9113522004	WALET	0,4046	SANGAT TERTINGGAL
22.358	91	PAPUA	9113	YAHUKIMO	919113	KAYO	9113522005	HOMBESALOMA	0,4046	SANGAT TERTINGGAL
22.359	91	PAPUA	9113	YAHUKIMO	919113	KAYO	9113522006	ALHAI	0,3741	SANGAT TERTINGGAL
22.360	91	PAPUA	9113	YAHUKIMO	919113	KAYO	9113522007	UASE	0,4046	SANGAT TERTINGGAL
22.361	91	PAPUA	9113	YAHUKIMO	919113	SUMO	9113532001	SUMO	0,4976	TERTINGGAL
22.362	91	PAPUA	9113	YAHUKIMO	919113	SUMO	9113532002	UAM	0,4976	TERTINGGAL
22.363	91	PAPUA	9113	YAHUKIMO	919113	SUMO	9113532003	MAKU	0,4976	TERTINGGAL
22.364	91	PAPUA	9113	YAHUKIMO	919113	SUMO	9113532004	OBOKAIN	0,4976	TERTINGGAL
22.365	91	PAPUA	9113	YAHUKIMO	919113	SUMO	9113532005	JIBUK	0,4976	TERTINGGAL
22.366	91	PAPUA	9113	YAHUKIMO	919113	SUMO	9113532006	WENAPONG	0,4976	TERTINGGAL
22.367	91	PAPUA	9113	YAHUKIMO	919113	SUMO	9113532007	MUARA BALIM	0,4976	TERTINGGAL
22.368	91	PAPUA	9113	YAHUKIMO	919113	SUMO	9113532008	HUNISI	0,4976	TERTINGGAL
22.369	91	PAPUA	9113	YAHUKIMO	919113	SUMO	9113532009	BOOR	0,4976	TERTINGGAL
22.370	91	PAPUA	9113	YAHUKIMO	919113	SUMO	9113532010	WIRILU	0,4976	TERTINGGAL
22.371	91	PAPUA	9113	YAHUKIMO	919113	SUMO	9113532011	KWIRISIDE	0,4976	TERTINGGAL
22.372	91	PAPUA	9114	TOLIKARA	919114	KARUBAGA	9114012010	KOGIMAGI	0,5845	TERTINGGAL
22.373	91	PAPUA	9114	TOLIKARA	919114	KARUBAGA	9114012012	MUARA	0,3480	SANGAT TERTINGGAL
22.374	91	PAPUA	9114	TOLIKARA	919114	KARUBAGA	9114012039	AMPERA	0,5179	TERTINGGAL
22.375	91	PAPUA	9114	TOLIKARA	919114	KARUBAGA	9114012054	ELSADAI	0,3931	SANGAT TERTINGGAL
22.376	91	PAPUA	9114	TOLIKARA	919114	KARUBAGA	9114012055	EBENHAISER	0,4191	SANGAT TERTINGGAL
22.377	91	PAPUA	9114	TOLIKARA	919114	KARUBAGA	9114012056	KOLILAN	0,4762	SANGAT TERTINGGAL
22.378	91	PAPUA	9114	TOLIKARA	919114	KARUBAGA	9114012058	KULONAME	0,3874	SANGAT TERTINGGAL
22.379	91	PAPUA	9114	TOLIKARA	919114	KARUBAGA	9114012059	LIRAK	0,4551	SANGAT TERTINGGAL
22.380	91	PAPUA	9114	TOLIKARA	919114	KARUBAGA	9114012060	KIMOBUR	0,3569	SANGAT TERTINGGAL
22.381	91	PAPUA	9114	TOLIKARA	919114	KARUBAGA	9114012061	KURAGEPURA	0,3931	SANGAT TERTINGGAL
22.382	91	PAPUA	9114	TOLIKARA	919114	KARUBAGA	9114012062	KIRANAGE	0,4404	SANGAT TERTINGGAL
22.383	91	PAPUA	9114	TOLIKARA	919114	KARUBAGA	9114012064	LUWIK	0,3809	SANGAT TERTINGGAL
22.384	91	PAPUA	9114	TOLIKARA	919114	KARUBAGA	9114012067	GININGGADONAK	0,4388	SANGAT TERTINGGAL
22.385	91	PAPUA	9114	TOLIKARA	919114	KARUBAGA	9114012068	DANGGULURIK	0,4759	SANGAT TERTINGGAL

NO	KODE PROVINSI	NAMA PROVINSI	KODE KABUPATEN	NAMA KABUPATEN	KODE KECAMATAN	NAMA KECAMATAN	KODE DESA	NAMA DESA	IDM	STATUS IDM
22.386	91	PAPUA	9114	TOLIKARA	919114	KARUBAGA	9114012069	GURIKME	0,5179	TERTINGGAL
22.387	91	PAPUA	9114	TOLIKARA	919114	KARUBAGA	9114012070	MOLERA	0,3928	SANGAT TERTINGGAL
22.388	91	PAPUA	9114	TOLIKARA	919114	KARUBAGA	9114012071	NALORINI	0,3480	SANGAT TERTINGGAL
22.389	91	PAPUA	9114	TOLIKARA	919114	KARUBAGA	9114012072	BELEME	0,4871	SANGAT TERTINGGAL
22.390	91	PAPUA	9114	TOLIKARA	919114	KARUBAGA	9114012073	GURIKAGEWA	0,4213	SANGAT TERTINGGAL
22.391	91	PAPUA	9114	TOLIKARA	919114	KARUBAGA	9114012074	PULANGGUN	0,3460	SANGAT TERTINGGAL
22.392	91	PAPUA	9114	TOLIKARA	919114	BOKONDINI	9114022006	MAIRINI	0,3741	SANGAT TERTINGGAL
22.393	91	PAPUA	9114	TOLIKARA	919114	BOKONDINI	9114022007	APIAM	0,3646	SANGAT TERTINGGAL
22.394	91	PAPUA	9114	TOLIKARA	919114	BOKONDINI	9114022008	UMAGA	0,3973	SANGAT TERTINGGAL
22.395	91	PAPUA	9114	TOLIKARA	919114	BOKONDINI	9114022015	GALALA	0,3593	SANGAT TERTINGGAL
22.396	91	PAPUA	9114	TOLIKARA	919114	BOKONDINI	9114022016	MINGGANGGO	0,3519	SANGAT TERTINGGAL
22.397	91	PAPUA	9114	TOLIKARA	919114	BOKONDINI	9114022022	TENGGAGAMA	0,3519	SANGAT TERTINGGAL
22.398	91	PAPUA	9114	TOLIKARA	919114	BOKONDINI	9114022035	KOLOGUME	0,3579	SANGAT TERTINGGAL
22.399	91	PAPUA	9114	TOLIKARA	919114	BOKONDINI	9114022036	LAMBOGO	0,3499	SANGAT TERTINGGAL
22.400	91	PAPUA	9114	TOLIKARA	919114	BOKONDINI	9114022039	JAWALANE	0,3519	SANGAT TERTINGGAL
22.401	91	PAPUA	9114	TOLIKARA	919114	BOKONDINI	9114022041	DUNDUMA	0,3519	SANGAT TERTINGGAL
22.402	91	PAPUA	9114	TOLIKARA	919114	KANGGIME	9114032014	MARLO	0,3522	SANGAT TERTINGGAL
22.403	91	PAPUA	9114	TOLIKARA	919114	KANGGIME	9114032015	LOGON	0,3397	SANGAT TERTINGGAL
22.404	91	PAPUA	9114	TOLIKARA	919114	KANGGIME	9114032018	AULANI	0,3601	SANGAT TERTINGGAL
22.405	91	PAPUA	9114	TOLIKARA	919114	KANGGIME	9114032029	LIGIBAK	0,3397	SANGAT TERTINGGAL
22.406	91	PAPUA	9114	TOLIKARA	919114	KANGGIME	9114032043	KERENA	0,3480	SANGAT TERTINGGAL
22.407	91	PAPUA	9114	TOLIKARA	919114	KANGGIME	9114032045	PURUGI	0,3538	SANGAT TERTINGGAL
22.408	91	PAPUA	9114	TOLIKARA	919114	KANGGIME	9114032051	LAWOR	0,3397	SANGAT TERTINGGAL
22.409	91	PAPUA	9114	TOLIKARA	919114	KANGGIME	9114032053	KAGIMALUK	0,3397	SANGAT TERTINGGAL
22.410	91	PAPUA	9114	TOLIKARA	919114	KANGGIME	9114032054	DUNDU	0,3588	SANGAT TERTINGGAL
22.411	91	PAPUA	9114	TOLIKARA	919114	KEMBU	9114042010	MAMIT	0,3460	SANGAT TERTINGGAL
22.412	91	PAPUA	9114	TOLIKARA	919114	KEMBU	9114042019	YOWO	0,3962	SANGAT TERTINGGAL
22.413	91	PAPUA	9114	TOLIKARA	919114	KEMBU	9114042026	NUGARI	0,4005	SANGAT TERTINGGAL
22.414	91	PAPUA	9114	TOLIKARA	919114	KEMBU	9114042033	KOBON	0,3460	SANGAT TERTINGGAL
22.415	91	PAPUA	9114	TOLIKARA	919114	KEMBU	9114042035	KABORI	0,3460	SANGAT TERTINGGAL
22.416	91	PAPUA	9114	TOLIKARA	919114	KEMBU	9114042038	GENANI	0,3289	SANGAT TERTINGGAL
22.417	91	PAPUA	9114	TOLIKARA	919114	KEMBU	9114042039	WULINAGA	0,4005	SANGAT TERTINGGAL
22.418	91	PAPUA	9114	TOLIKARA	919114	KEMBU	9114042041	AWORERA	0,3460	SANGAT TERTINGGAL
22.419	91	PAPUA	9114	TOLIKARA	919114	KEMBU	9114042043	AGIMDEK	0,3460	SANGAT TERTINGGAL
22.420	91	PAPUA	9114	TOLIKARA	919114	KEMBU	9114042044	TIOGA	0,3962	SANGAT TERTINGGAL
22.421	91	PAPUA	9114	TOLIKARA	919114	GOYAGE	9114052001	GOYAGE	0,3661	SANGAT TERTINGGAL
22.422	91	PAPUA	9114	TOLIKARA	919114	GOYAGE	9114052003	YEMARIMA	0,3583	SANGAT TERTINGGAL
22.423	91	PAPUA	9114	TOLIKARA	919114	GOYAGE	9114052004	TIGIKUN	0,3736	SANGAT TERTINGGAL
22.424	91	PAPUA	9114	TOLIKARA	919114	GOYAGE	9114052007	DUGI	0,3587	SANGAT TERTINGGAL
22.425	91	PAPUA	9114	TOLIKARA	919114	GOYAGE	9114052008	DOGE	0,3659	SANGAT TERTINGGAL
22.426	91	PAPUA	9114	TOLIKARA	919114	GOYAGE	9114052018	BENARI	0,3536	SANGAT TERTINGGAL
22.427	91	PAPUA	9114	TOLIKARA	919114	GOYAGE	9114052019	WIJAMURIK	0,3536	SANGAT TERTINGGAL
22.428	91	PAPUA	9114	TOLIKARA	919114	GOYAGE	9114052021	WOJI	0,3507	SANGAT TERTINGGAL
22.429	91	PAPUA	9114	TOLIKARA	919114	GOYAGE	9114052022	MAMPULAGA	0,3397	SANGAT TERTINGGAL
22.430	91	PAPUA	9114	TOLIKARA	919114	GOYAGE	9114052023	TIDUR MABUK	0,3397	SANGAT TERTINGGAL
22.431	91	PAPUA	9114	TOLIKARA	919114	GOYAGE	9114052024	BINI	0,3587	SANGAT TERTINGGAL
22.432	91	PAPUA	9114	TOLIKARA	919114	GOYAGE	9114052025	DIDELONIK	0,3539	SANGAT TERTINGGAL
22.433	91	PAPUA	9114	TOLIKARA	919114	GOYAGE	9114052026	KUMBU	0,3587	SANGAT TERTINGGAL
22.434	91	PAPUA	9114	TOLIKARA	919114	GOYAGE	9114052027	PEKO	0,3630	SANGAT TERTINGGAL
22.435	91	PAPUA	9114	TOLIKARA	919114	GOYAGE	9114052028	TIRI	0,3587	SANGAT TERTINGGAL
22.436	91	PAPUA	9114	TOLIKARA	919114	GOYAGE	9114052029	TIGIR	0,3601	SANGAT TERTINGGAL
22.437	91	PAPUA	9114	TOLIKARA	919114	GOYAGE	9114052030	BOPA	0,3788	SANGAT TERTINGGAL
22.438	91	PAPUA	9114	TOLIKARA	919114	GOYAGE	9114052031	ANGKASA	0,4446	SANGAT TERTINGGAL
22.439	91	PAPUA	9114	TOLIKARA	919114	GOYAGE	9114052032	GILOK	0,3587	SANGAT TERTINGGAL
22.440	91	PAPUA	9114	TOLIKARA	919114	WUNIM	9114062001	WURINERI	0,3468	SANGAT TERTINGGAL



NO	KODE PROVINSI	NAMA PROVINSI	KODE KABUPATEN	NAMA KABUPATEN	KODE KECAMATAN	NAMA KECAMATAN	KODE DESA	NAMA DESA	IDM	STATUS IDM
22.441	91	PAPUA	9114	TOLIKARA	919114	WUNIM	9114062003	POKEGI	0,3499	SANGAT TERTINGGAL
22.442	91	PAPUA	9114	TOLIKARA	919114	WUNIM	9114062004	AROMBOK	0,4162	SANGAT TERTINGGAL
22.443	91	PAPUA	9114	TOLIKARA	919114	WUNIM	9114062011	ENANAGI	0,3468	SANGAT TERTINGGAL
22.444	91	PAPUA	9114	TOLIKARA	919114	WUNIM	9114062015	PINDAK	0,3468	SANGAT TERTINGGAL
22.445	91	PAPUA	9114	TOLIKARA	919114	WUNIM	9114062016	GILOPAGA	0,3479	SANGAT TERTINGGAL
22.446	91	PAPUA	9114	TOLIKARA	919114	WUNIM	9114062019	KERIBAGA	0,3468	SANGAT TERTINGGAL
22.447	91	PAPUA	9114	TOLIKARA	919114	WUNIM	9114062021	WONA	0,3468	SANGAT TERTINGGAL
22.448	91	PAPUA	9114	TOLIKARA	919114	WUNIM	9114062022	NUMBUBOTON	0,3637	SANGAT TERTINGGAL
22.449	91	PAPUA	9114	TOLIKARA	919114	WINA	9114072003	WINA	0,3437	SANGAT TERTINGGAL
22.450	91	PAPUA	9114	TOLIKARA	919114	WINA	9114072004	GUALO	0,3435	SANGAT TERTINGGAL
22.451	91	PAPUA	9114	TOLIKARA	919114	WINA	9114072006	BIMBOGUL	0,3541	SANGAT TERTINGGAL
22.452	91	PAPUA	9114	TOLIKARA	919114	WINA	9114072014	YUGUMENGA	0,3523	SANGAT TERTINGGAL
22.453	91	PAPUA	9114	TOLIKARA	919114	WINA	9114072015	WARIRU	0,3377	SANGAT TERTINGGAL
22.454	91	PAPUA	9114	TOLIKARA	919114	WINA	9114072016	YUGUBUK	0,3417	SANGAT TERTINGGAL
22.455	91	PAPUA	9114	TOLIKARA	919114	WINA	9114072017	AKIMA	0,3388	SANGAT TERTINGGAL
22.456	91	PAPUA	9114	TOLIKARA	919114	WINA	9114072018	MALELA	0,3417	SANGAT TERTINGGAL
22.457	91	PAPUA	9114	TOLIKARA	919114	WINA	9114072019	NAKWIL	0,3398	SANGAT TERTINGGAL
22.458	91	PAPUA	9114	TOLIKARA	919114	WINA	9114072020	FINAI	0,3499	SANGAT TERTINGGAL
22.459	91	PAPUA	9114	TOLIKARA	919114	WINA	9114072021	HOLANDIA	0,3429	SANGAT TERTINGGAL
22.460	91	PAPUA	9114	TOLIKARA	919114	WINA	9114072022	TAWI	0,3780	SANGAT TERTINGGAL
22.461	91	PAPUA	9114	TOLIKARA	919114	WINA	9114072024	YOGWEME	0,3437	SANGAT TERTINGGAL
22.462	91	PAPUA	9114	TOLIKARA	919114	UMAGI	9114082001	UMAGI	0,3645	SANGAT TERTINGGAL
22.463	91	PAPUA	9114	TOLIKARA	919114	UMAGI	9114082003	YALI	0,3645	SANGAT TERTINGGAL
22.464	91	PAPUA	9114	TOLIKARA	919114	UMAGI	9114082004	NAMBU	0,3504	SANGAT TERTINGGAL
22.465	91	PAPUA	9114	TOLIKARA	919114	UMAGI	9114082005	NOLOPUR	0,3541	SANGAT TERTINGGAL
22.466	91	PAPUA	9114	TOLIKARA	919114	UMAGI	9114082007	YALEME	0,3341	SANGAT TERTINGGAL
22.467	91	PAPUA	9114	TOLIKARA	919114	UMAGI	9114082010	GATINI	0,3667	SANGAT TERTINGGAL
22.468	91	PAPUA	9114	TOLIKARA	919114	UMAGI	9114082012	MINO	0,3564	SANGAT TERTINGGAL
22.469	91	PAPUA	9114	TOLIKARA	919114	UMAGI	9114082013	GURIN	0,3606	SANGAT TERTINGGAL
22.470	91	PAPUA	9114	TOLIKARA	919114	UMAGI	9114082017	PIRILUK	0,3522	SANGAT TERTINGGAL
22.471	91	PAPUA	9114	TOLIKARA	919114	UMAGI	9114082021	PAGONNGGA	0,3416	SANGAT TERTINGGAL
22.472	91	PAPUA	9114	TOLIKARA	919114	UMAGI	9114082022	WARNA	0,3443	SANGAT TERTINGGAL
22.473	91	PAPUA	9114	TOLIKARA	919114	UMAGI	9114082023	POPAGA	0,3416	SANGAT TERTINGGAL
22.474	91	PAPUA	9114	TOLIKARA	919114	PANAGA	9114092001	PANAGA	0,3448	SANGAT TERTINGGAL
22.475	91	PAPUA	9114	TOLIKARA	919114	PANAGA	9114092004	IBUNUH	0,3712	SANGAT TERTINGGAL
22.476	91	PAPUA	9114	TOLIKARA	919114	PANAGA	9114092010	SAKSI MALER	0,3883	SANGAT TERTINGGAL
22.477	91	PAPUA	9114	TOLIKARA	919114	PANAGA	9114092011	KUTIOM	0,3332	SANGAT TERTINGGAL
22.478	91	PAPUA	9114	TOLIKARA	919114	PANAGA	9114092014	ERAGANI	0,3480	SANGAT TERTINGGAL
22.479	91	PAPUA	9114	TOLIKARA	919114	PANAGA	9114092015	PINDANGGUN	0,3828	SANGAT TERTINGGAL
22.480	91	PAPUA	9114	TOLIKARA	919114	PANAGA	9114092016	SIAK	0,3312	SANGAT TERTINGGAL
22.481	91	PAPUA	9114	TOLIKARA	919114	PANAGA	9114092017	YANDONO	0,3507	SANGAT TERTINGGAL
22.482	91	PAPUA	9114	TOLIKARA	919114	PANAGA	9114092019	PAIDO	0,3448	SANGAT TERTINGGAL
22.483	91	PAPUA	9114	TOLIKARA	919114	WONIKI	9114102003	LUGWI	0,3398	SANGAT TERTINGGAL
22.484	91	PAPUA	9114	TOLIKARA	919114	WONIKI	9114102004	YALIWAK	0,4005	SANGAT TERTINGGAL
22.485	91	PAPUA	9114	TOLIKARA	919114	WONIKI	9114102010	TEROPME	0,4005	SANGAT TERTINGGAL
22.486	91	PAPUA	9114	TOLIKARA	919114	WONIKI	9114102013	YIGONIME	0,4005	SANGAT TERTINGGAL
22.487	91	PAPUA	9114	TOLIKARA	919114	WONIKI	9114102017	MOME	0,4005	SANGAT TERTINGGAL
22.488	91	PAPUA	9114	TOLIKARA	919114	WONIKI	9114102020	BUGUM	0,3417	SANGAT TERTINGGAL
22.489	91	PAPUA	9114	TOLIKARA	919114	WONIKI	9114102027	PAGONA	0,4005	SANGAT TERTINGGAL
22.490	91	PAPUA	9114	TOLIKARA	919114	WONIKI	9114102029	WUNABU	0,4005	SANGAT TERTINGGAL
22.491	91	PAPUA	9114	TOLIKARA	919114	WONIKI	9114102030	WILILEME	0,3965	SANGAT TERTINGGAL
22.492	91	PAPUA	9114	TOLIKARA	919114	WONIKI	9114102031	YANGGUNI	0,4005	SANGAT TERTINGGAL
22.493	91	PAPUA	9114	TOLIKARA	919114	KUBU	9114112002	ARUKU	0,4295	SANGAT TERTINGGAL
22.494	91	PAPUA	9114	TOLIKARA	919114	KUBU	9114112003	KUBUGIWA	0,3518	SANGAT TERTINGGAL
22.495	91	PAPUA	9114	TOLIKARA	919114	KUBU	9114112005	KUBU	0,3536	SANGAT TERTINGGAL

NO	KODE PROVINSI	NAMA PROVINSI	KODE KABUPATEN	NAMA KABUPATEN	KODE KECAMATAN	NAMA KECAMATAN	KODE DESA	NAMA DESA	IDM	STATUS IDM
22.496	91	PAPUA	9114	TOLIKARA	919114	KUBU	9114112015	NUMBUGAWAWE	0,3643	SANGAT TERTINGGAL
22.497	91	PAPUA	9114	TOLIKARA	919114	KUBU	9114112016	TIYENGUPUR	0,3472	SANGAT TERTINGGAL
22.498	91	PAPUA	9114	TOLIKARA	919114	KUBU	9114112019	MINAGI	0,3483	SANGAT TERTINGGAL
22.499	91	PAPUA	9114	TOLIKARA	919114	KUBU	9114112020	KALEWI	0,4567	SANGAT TERTINGGAL
22.500	91	PAPUA	9114	TOLIKARA	919114	KUBU	9114112026	MENGGENAGI	0,3479	SANGAT TERTINGGAL
22.501	91	PAPUA	9114	TOLIKARA	919114	KONDA/ KONDAGA	9114122001	KONDA	0,3985	SANGAT TERTINGGAL
22.502	91	PAPUA	9114	TOLIKARA	919114	KONDA/ KONDAGA	9114122002	ARULO	0,4182	SANGAT TERTINGGAL
22.503	91	PAPUA	9114	TOLIKARA	919114	KONDA/ KONDAGA	9114122010	MANDURA	0,3962	SANGAT TERTINGGAL
22.504	91	PAPUA	9114	TOLIKARA	919114	KONDA/ KONDAGA	9114122011	MOWILOME	0,4153	SANGAT TERTINGGAL
22.505	91	PAPUA	9114	TOLIKARA	919114	KONDA/ KONDAGA	9114122012	ARUMAGI	0,4005	SANGAT TERTINGGAL
22.506	91	PAPUA	9114	TOLIKARA	919114	KONDA/ KONDAGA	9114122015	GIMO	0,4005	SANGAT TERTINGGAL
22.507	91	PAPUA	9114	TOLIKARA	919114	KONDA/ KONDAGA	9114122017	SILABULO	0,4343	SANGAT TERTINGGAL
22.508	91	PAPUA	9114	TOLIKARA	919114	KONDA/ KONDAGA	9114122018	ARIKOB	0,4005	SANGAT TERTINGGAL
22.509	91	PAPUA	9114	TOLIKARA	919114	KONDA/ KONDAGA	9114122019	TINGAPURA	0,3650	SANGAT TERTINGGAL
22.510	91	PAPUA	9114	TOLIKARA	919114	KONDA/ KONDAGA	9114122020	GANAGE	0,4005	SANGAT TERTINGGAL
22.511	91	PAPUA	9114	TOLIKARA	919114	KONDA/ KONDAGA	9114122021	YAWINERI	0,4102	SANGAT TERTINGGAL
22.512	91	PAPUA	9114	TOLIKARA	919114	NELAWI	9114132001	MONDAGUL	0,3515	SANGAT TERTINGGAL
22.513	91	PAPUA	9114	TOLIKARA	919114	NELAWI	9114132003	TIMOJIMO	0,3573	SANGAT TERTINGGAL
22.514	91	PAPUA	9114	TOLIKARA	919114	NELAWI	9114132005	TABOWANIMBO	0,3611	SANGAT TERTINGGAL
22.515	91	PAPUA	9114	TOLIKARA	919114	NELAWI	9114132006	NELAWI	0,3530	SANGAT TERTINGGAL
22.516	91	PAPUA	9114	TOLIKARA	919114	NELAWI	9114132007	WOROMOLOME	0,3419	SANGAT TERTINGGAL
22.517	91	PAPUA	9114	TOLIKARA	919114	NELAWI	9114132008	KENDEMAYA	0,3397	SANGAT TERTINGGAL
22.518	91	PAPUA	9114	TOLIKARA	919114	NELAWI	9114132009	PALAGI	0,3593	SANGAT TERTINGGAL
22.519	91	PAPUA	9114	TOLIKARA	919114	NELAWI	9114132010	MEGAPURA	0,3613	SANGAT TERTINGGAL
22.520	91	PAPUA	9114	TOLIKARA	919114	NELAWI	9114132011	WABUNA	0,3617	SANGAT TERTINGGAL
22.521	91	PAPUA	9114	TOLIKARA	919114	NELAWI	9114132012	MINAGAME	0,3564	SANGAT TERTINGGAL
22.522	91	PAPUA	9114	TOLIKARA	919114	NELAWI	9114132013	BARENAME/LUANGGI	0,3397	SANGAT TERTINGGAL
22.523	91	PAPUA	9114	TOLIKARA	919114	NELAWI	9114132014	YILOGONIME/TABINABO	0,3611	SANGAT TERTINGGAL
22.524	91	PAPUA	9114	TOLIKARA	919114	KUARI	9114142001	KUARI	0,3943	SANGAT TERTINGGAL
22.525	91	PAPUA	9114	TOLIKARA	919114	KUARI	9114142002	MENGGGEB	0,3774	SANGAT TERTINGGAL
22.526	91	PAPUA	9114	TOLIKARA	919114	KUARI	9114142003	ALOPUR	0,4091	SANGAT TERTINGGAL
22.527	91	PAPUA	9114	TOLIKARA	919114	KUARI	9114142004	KENEN	0,3528	SANGAT TERTINGGAL
22.528	91	PAPUA	9114	TOLIKARA	919114	KUARI	9114142005	WANGGUGUP	0,3476	SANGAT TERTINGGAL
22.529	91	PAPUA	9114	TOLIKARA	919114	KUARI	9114142006	BALIMINGGI	0,3781	SANGAT TERTINGGAL
22.530	91	PAPUA	9114	TOLIKARA	919114	KUARI	9114142007	ABEPUR	0,3781	SANGAT TERTINGGAL
22.531	91	PAPUA	9114	TOLIKARA	919114	KUARI	9114142008	MARKAR	0,3768	SANGAT TERTINGGAL
22.532	91	PAPUA	9114	TOLIKARA	919114	KUARI	9114142009	LUANGGI	0,3816	SANGAT TERTINGGAL
22.533	91	PAPUA	9114	TOLIKARA	919114	KUARI	9114142010	KONDEGUN	0,4091	SANGAT TERTINGGAL
22.534	91	PAPUA	9114	TOLIKARA	919114	KUARI	9114142011	JINULIRA	0,4863	SANGAT TERTINGGAL
22.535	91	PAPUA	9114	TOLIKARA	919114	KUARI	9114142012	KIBUR	0,3796	SANGAT TERTINGGAL
22.536	91	PAPUA	9114	TOLIKARA	919114	KUARI	9114142013	TEBENALO	0,3661	SANGAT TERTINGGAL
22.537	91	PAPUA	9114	TOLIKARA	919114	KUARI	9114142014	UMAGA	0,4216	SANGAT TERTINGGAL
22.538	91	PAPUA	9114	TOLIKARA	919114	KUARI	9114142015	KURIK	0,3827	SANGAT TERTINGGAL
22.539	91	PAPUA	9114	TOLIKARA	919114	KUARI	9114142017	MENGGENAGAME	0,3695	SANGAT TERTINGGAL
22.540	91	PAPUA	9114	TOLIKARA	919114	KUARI	9114142018	GUBAGI	0,3645	SANGAT TERTINGGAL
22.541	91	PAPUA	9114	TOLIKARA	919114	BOKONERI	9114152001	BOKONERI	0,3573	SANGAT TERTINGGAL
22.542	91	PAPUA	9114	TOLIKARA	919114	BOKONERI	9114152002	DONGGEM	0,3468	SANGAT TERTINGGAL
22.543	91	PAPUA	9114	TOLIKARA	919114	BOKONERI	9114152003	ABIMBAK	0,3573	SANGAT TERTINGGAL
22.544	91	PAPUA	9114	TOLIKARA	919114	BOKONERI	9114152004	MUNAGAME	0,3519	SANGAT TERTINGGAL
22.545	91	PAPUA	9114	TOLIKARA	919114	BOKONERI	9114152005	KANEWUNUK	0,3499	SANGAT TERTINGGAL
22.546	91	PAPUA	9114	TOLIKARA	919114	BOKONERI	9114152006	NANGGURILIME	0,3499	SANGAT TERTINGGAL
22.547	91	PAPUA	9114	TOLIKARA	919114	BOKONERI	9114152007	KUREWUNUK	0,3448	SANGAT TERTINGGAL
22.548	91	PAPUA	9114	TOLIKARA	919114	BOKONERI	9114152008	DURIMA	0,3382	SANGAT TERTINGGAL
22.549	91	PAPUA	9114	TOLIKARA	919114	BOKONERI	9114152009	LEREWERE	0,3499	SANGAT TERTINGGAL
22.550	91	PAPUA	9114	TOLIKARA	919114	BOKONERI	9114152010	BOLLY	0,3499	SANGAT TERTINGGAL



NO	KODE PROVINSI	NAMA PROVINSI	KODE KABUPATEN	NAMA KABUPATEN	KODE KECAMATAN	NAMA KECAMATAN	KODE DESA	NAMA DESA	IDM	STATUS IDM
22.551	91	PAPUA	9114	TOLIKARA	919114	BOKONERI	9114152011	OMUK	0,3828	SANGAT TERTINGGAL
22.552	91	PAPUA	9114	TOLIKARA	919114	BOKONERI	9114152013	WONAGA	0,3499	SANGAT TERTINGGAL
22.553	91	PAPUA	9114	TOLIKARA	919114	BOKONERI	9114152014	WARINGGA	0,3499	SANGAT TERTINGGAL
22.554	91	PAPUA	9114	TOLIKARA	919114	BOKONERI	9114152015	TANABUME	0,3978	SANGAT TERTINGGAL
22.555	91	PAPUA	9114	TOLIKARA	919114	BOKONERI	9114152016	KANERE	0,3499	SANGAT TERTINGGAL
22.556	91	PAPUA	9114	TOLIKARA	919114	BOKONERI	9114152017	NUNGGALO	0,3499	SANGAT TERTINGGAL
22.557	91	PAPUA	9114	TOLIKARA	919114	BOKONERI	9114152018	WERI	0,3499	SANGAT TERTINGGAL
22.558	91	PAPUA	9114	TOLIKARA	919114	BEWANI	9114162001	ABENA	0,3344	SANGAT TERTINGGAL
22.559	91	PAPUA	9114	TOLIKARA	919114	BEWANI	9114162002	NOGOBUMBU	0,3344	SANGAT TERTINGGAL
22.560	91	PAPUA	9114	TOLIKARA	919114	BEWANI	9114162003	BILUBAGA	0,3418	SANGAT TERTINGGAL
22.561	91	PAPUA	9114	TOLIKARA	919114	BEWANI	9114162004	GABUNGGOBABAK	0,3344	SANGAT TERTINGGAL
22.562	91	PAPUA	9114	TOLIKARA	919114	BEWANI	9114162005	WULURIK	0,3344	SANGAT TERTINGGAL
22.563	91	PAPUA	9114	TOLIKARA	919114	BEWANI	9114162006	WANGGULAM	0,3344	SANGAT TERTINGGAL
22.564	91	PAPUA	9114	TOLIKARA	919114	BEWANI	9114162007	BITILLABUR	0,3344	SANGAT TERTINGGAL
22.565	91	PAPUA	9114	TOLIKARA	919114	BEWANI	9114162008	WINDIK	0,3344	SANGAT TERTINGGAL
22.566	91	PAPUA	9114	TOLIKARA	919114	BEWANI	9114162009	YIBALO	0,3292	SANGAT TERTINGGAL
22.567	91	PAPUA	9114	TOLIKARA	919114	BEWANI	9114162010	WANIA	0,3344	SANGAT TERTINGGAL
22.568	91	PAPUA	9114	TOLIKARA	919114	BEWANI	9114162011	ARELAM	0,3344	SANGAT TERTINGGAL
22.569	91	PAPUA	9114	TOLIKARA	919114	BEWANI	9114162012	GELALO	0,3344	SANGAT TERTINGGAL
22.570	91	PAPUA	9114	TOLIKARA	919114	BEWANI	9114162013	DUMA	0,3344	SANGAT TERTINGGAL
22.571	91	PAPUA	9114	TOLIKARA	919114	BEWANI	9114162014	YINAMA	0,3344	SANGAT TERTINGGAL
22.572	91	PAPUA	9114	TOLIKARA	919114	NABUNAGE	9114182001	NABUNAGE	0,3698	SANGAT TERTINGGAL
22.573	91	PAPUA	9114	TOLIKARA	919114	NABUNAGE	9114182002	KUPARA	0,3643	SANGAT TERTINGGAL
22.574	91	PAPUA	9114	TOLIKARA	919114	NABUNAGE	9114182003	KUTIME	0,3516	SANGAT TERTINGGAL
22.575	91	PAPUA	9114	TOLIKARA	919114	NABUNAGE	9114182004	KUMBO	0,3496	SANGAT TERTINGGAL
22.576	91	PAPUA	9114	TOLIKARA	919114	NABUNAGE	9114182005	TIMBINDELO	0,3416	SANGAT TERTINGGAL
22.577	91	PAPUA	9114	TOLIKARA	919114	NABUNAGE	9114182011	JEKITO	0,3397	SANGAT TERTINGGAL
22.578	91	PAPUA	9114	TOLIKARA	919114	NABUNAGE	9114182012	WEWO	0,3645	SANGAT TERTINGGAL
22.579	91	PAPUA	9114	TOLIKARA	919114	NABUNAGE	9114182013	GENINGGA	0,3416	SANGAT TERTINGGAL
22.580	91	PAPUA	9114	TOLIKARA	919114	NABUNAGE	9114182014	KIMILO	0,3397	SANGAT TERTINGGAL
22.581	91	PAPUA	9114	TOLIKARA	919114	NABUNAGE	9114182015	MISSA	0,3397	SANGAT TERTINGGAL
22.582	91	PAPUA	9114	TOLIKARA	919114	NABUNAGE	9114182016	LOGILOME	0,3397	SANGAT TERTINGGAL
22.583	91	PAPUA	9114	TOLIKARA	919114	GILUBANDU	9114192001	TINGGOM	0,3527	SANGAT TERTINGGAL
22.584	91	PAPUA	9114	TOLIKARA	919114	GILUBANDU	9114192003	EGONI	0,3882	SANGAT TERTINGGAL
22.585	91	PAPUA	9114	TOLIKARA	919114	GILUBANDU	9114192004	MARTELO	0,3607	SANGAT TERTINGGAL
22.586	91	PAPUA	9114	TOLIKARA	919114	GILUBANDU	9114192006	LEREWERE	0,3808	SANGAT TERTINGGAL
22.587	91	PAPUA	9114	TOLIKARA	919114	GILUBANDU	9114192007	YAKEP	0,3579	SANGAT TERTINGGAL
22.588	91	PAPUA	9114	TOLIKARA	919114	GILUBANDU	9114192009	WELESI	0,3547	SANGAT TERTINGGAL
22.589	91	PAPUA	9114	TOLIKARA	919114	GILUBANDU	9114192010	ORELUKBAN	0,3598	SANGAT TERTINGGAL
22.590	91	PAPUA	9114	TOLIKARA	919114	GILUBANDU	9114192011	BAGUNI	0,3579	SANGAT TERTINGGAL
22.591	91	PAPUA	9114	TOLIKARA	919114	GILUBANDU	9114192012	KULUTIN	0,3692	SANGAT TERTINGGAL
22.592	91	PAPUA	9114	TOLIKARA	919114	GILUBANDU	9114192015	YAMULO	0,3527	SANGAT TERTINGGAL
22.593	91	PAPUA	9114	TOLIKARA	919114	NUNGGAWI	9114202001	NUNGGAWI	0,3462	SANGAT TERTINGGAL
22.594	91	PAPUA	9114	TOLIKARA	919114	NUNGGAWI	9114202002	KOKONDAO	0,3671	SANGAT TERTINGGAL
22.595	91	PAPUA	9114	TOLIKARA	919114	NUNGGAWI	9114202003	BELEP	0,3626	SANGAT TERTINGGAL
22.596	91	PAPUA	9114	TOLIKARA	919114	NUNGGAWI	9114202004	KURIPAGA	0,3527	SANGAT TERTINGGAL
22.597	91	PAPUA	9114	TOLIKARA	919114	NUNGGAWI	9114202005	KIMOBUR	0,5276	TERTINGGAL
22.598	91	PAPUA	9114	TOLIKARA	919114	NUNGGAWI	9114202006	WONDAME	0,3719	SANGAT TERTINGGAL
22.599	91	PAPUA	9114	TOLIKARA	919114	NUNGGAWI	9114202007	KILUNGA	0,3626	SANGAT TERTINGGAL
22.600	91	PAPUA	9114	TOLIKARA	919114	NUNGGAWI	9114202008	NOMBORI	0,3689	SANGAT TERTINGGAL
22.601	91	PAPUA	9114	TOLIKARA	919114	NUNGGAWI	9114202009	DELELAH	0,3527	SANGAT TERTINGGAL
22.602	91	PAPUA	9114	TOLIKARA	919114	NUNGGAWI	9114202010	GILO	0,3579	SANGAT TERTINGGAL
22.603	91	PAPUA	9114	TOLIKARA	919114	NUNGGAWI	9114202011	UNDI	0,3381	SANGAT TERTINGGAL
22.604	91	PAPUA	9114	TOLIKARA	919114	NUNGGAWI	9114202012	DEREK	0,3607	SANGAT TERTINGGAL
22.605	91	PAPUA	9114	TOLIKARA	919114	NUNGGAWI	9114202013	NUMBE	0,3658	SANGAT TERTINGGAL

NO	KODE PROVINSI	NAMA PROVINSI	KODE KABUPATEN	NAMA KABUPATEN	KODE KECAMATAN	NAMA KECAMATAN	KODE DESA	NAMA DESA	IDM	STATUS IDM
22.606	91	PAPUA	9114	TOLIKARA	919114	NUNGGAWI	9114202014	KANGGINERI	0,3612	SANGAT TERTINGGAL
22.607	91	PAPUA	9114	TOLIKARA	919114	NUNGGAWI	9114202015	WONOLUK	0,3425	SANGAT TERTINGGAL
22.608	91	PAPUA	9114	TOLIKARA	919114	NUNGGAWI	9114202016	BARENGGO	0,3527	SANGAT TERTINGGAL
22.609	91	PAPUA	9114	TOLIKARA	919114	NUNGGAWI	9114202017	TUNIBUR	0,3513	SANGAT TERTINGGAL
22.610	91	PAPUA	9114	TOLIKARA	919114	NUNGGAWI	9114202018	WOYI	0,3462	SANGAT TERTINGGAL
22.611	91	PAPUA	9114	TOLIKARA	919114	NUNGGAWI	9114202019	KUBALO	0,3598	SANGAT TERTINGGAL
22.612	91	PAPUA	9114	TOLIKARA	919114	NUNGGAWI	9114202020	TINOWENO	0,3425	SANGAT TERTINGGAL
22.613	91	PAPUA	9114	TOLIKARA	919114	NUNGGAWI	9114202021	MOLOLOWA	0,3527	SANGAT TERTINGGAL
22.614	91	PAPUA	9114	TOLIKARA	919114	NUNGGAWI	9114202022	KUNIPAGA	0,3547	SANGAT TERTINGGAL
22.615	91	PAPUA	9114	TOLIKARA	919114	NUNGGAWI	9114202023	KABUMANGGEN	0,3626	SANGAT TERTINGGAL
22.616	91	PAPUA	9114	TOLIKARA	919114	NUNGGAWI	9114202024	KONDANGWI	0,3547	SANGAT TERTINGGAL
22.617	91	PAPUA	9114	TOLIKARA	919114	NUNGGAWI	9114202025	KIPINO	0,3569	SANGAT TERTINGGAL
22.618	91	PAPUA	9114	TOLIKARA	919114	NUNGGAWI	9114202026	TOMOBUR	0,3480	SANGAT TERTINGGAL
22.619	91	PAPUA	9114	TOLIKARA	919114	GUNDAGI	9114212001	WAMOLO	0,3262	SANGAT TERTINGGAL
22.620	91	PAPUA	9114	TOLIKARA	919114	GUNDAGI	9114212002	WORAGA	0,3280	SANGAT TERTINGGAL
22.621	91	PAPUA	9114	TOLIKARA	919114	GUNDAGI	9114212003	KALARIN	0,3529	SANGAT TERTINGGAL
22.622	91	PAPUA	9114	TOLIKARA	919114	GUNDAGI	9114212004	GUBUK	0,3405	SANGAT TERTINGGAL
22.623	91	PAPUA	9114	TOLIKARA	919114	GUNDAGI	9114212005	UMAR	0,3094	SANGAT TERTINGGAL
22.624	91	PAPUA	9114	TOLIKARA	919114	GUNDAGI	9114212007	WOBE	0,3317	SANGAT TERTINGGAL
22.625	91	PAPUA	9114	TOLIKARA	919114	GUNDAGI	9114212008	GINGGA	0,3243	SANGAT TERTINGGAL
22.626	91	PAPUA	9114	TOLIKARA	919114	GUNDAGI	9114212009	PUNGGELAK	0,3280	SANGAT TERTINGGAL
22.627	91	PAPUA	9114	TOLIKARA	919114	GUNDAGI	9114212010	KURIK	0,3113	SANGAT TERTINGGAL
22.628	91	PAPUA	9114	TOLIKARA	919114	GUNDAGI	9114212011	GUMBINI	0,3094	SANGAT TERTINGGAL
22.629	91	PAPUA	9114	TOLIKARA	919114	GUNDAGI	9114212012	MURUNERI	0,3113	SANGAT TERTINGGAL
22.630	91	PAPUA	9114	TOLIKARA	919114	GUNDAGI	9114212013	NANGGA	0,3335	SANGAT TERTINGGAL
22.631	91	PAPUA	9114	TOLIKARA	919114	GUNDAGI	9114212014	ENGGAWOGO	0,3317	SANGAT TERTINGGAL
22.632	91	PAPUA	9114	TOLIKARA	919114	GUNDAGI	9114212016	WAMILI	0,3345	SANGAT TERTINGGAL
22.633	91	PAPUA	9114	TOLIKARA	919114	GUNDAGI	9114212017	OKER	0,3113	SANGAT TERTINGGAL
22.634	91	PAPUA	9114	TOLIKARA	919114	GUNDAGI	9114212018	WINENGGGA	0,3262	SANGAT TERTINGGAL
22.635	91	PAPUA	9114	TOLIKARA	919114	GUNDAGI	9114212019	AWORERA	0,3094	SANGAT TERTINGGAL
22.636	91	PAPUA	9114	TOLIKARA	919114	NUMBA	9114222001	NUMBA	0,3527	SANGAT TERTINGGAL
22.637	91	PAPUA	9114	TOLIKARA	919114	NUMBA	9114222005	BALIMINGGI	0,3684	SANGAT TERTINGGAL
22.638	91	PAPUA	9114	TOLIKARA	919114	NUMBA	9114222006	KUMA	0,3618	SANGAT TERTINGGAL
22.639	91	PAPUA	9114	TOLIKARA	919114	NUMBA	9114222007	YUGUMENA	0,3527	SANGAT TERTINGGAL
22.640	91	PAPUA	9114	TOLIKARA	919114	NUMBA	9114222009	YALOGO	0,3700	SANGAT TERTINGGAL
22.641	91	PAPUA	9114	TOLIKARA	919114	NUMBA	9114222011	YIRAGAME	0,3678	SANGAT TERTINGGAL
22.642	91	PAPUA	9114	TOLIKARA	919114	NUMBA	9114222012	TINGWINERI	0,3527	SANGAT TERTINGGAL
22.643	91	PAPUA	9114	TOLIKARA	919114	NUMBA	9114222013	GUNIKI	0,3530	SANGAT TERTINGGAL
22.644	91	PAPUA	9114	TOLIKARA	919114	NUMBA	9114222014	KERAGIGELOK	0,3626	SANGAT TERTINGGAL
22.645	91	PAPUA	9114	TOLIKARA	919114	NUMBA	9114222015	JINUWANU	0,3527	SANGAT TERTINGGAL
22.646	91	PAPUA	9114	TOLIKARA	919114	TIMORI	9114232001	BOLUBUR	0,3423	SANGAT TERTINGGAL
22.647	91	PAPUA	9114	TOLIKARA	919114	TIMORI	9114232002	GENELUK	0,3699	SANGAT TERTINGGAL
22.648	91	PAPUA	9114	TOLIKARA	919114	TIMORI	9114232003	TIRIB	0,3606	SANGAT TERTINGGAL
22.649	91	PAPUA	9114	TOLIKARA	919114	TIMORI	9114232004	BEREMO	0,3442	SANGAT TERTINGGAL
22.650	91	PAPUA	9114	TOLIKARA	919114	TIMORI	9114232005	PIRAGE	0,3522	SANGAT TERTINGGAL
22.651	91	PAPUA	9114	TOLIKARA	919114	TIMORI	9114232006	KOINGGAMBU	0,3708	SANGAT TERTINGGAL
22.652	91	PAPUA	9114	TOLIKARA	919114	TIMORI	9114232007	LIWINA	0,3522	SANGAT TERTINGGAL
22.653	91	PAPUA	9114	TOLIKARA	919114	TIMORI	9114232008	ERAGANI	0,3507	SANGAT TERTINGGAL
22.654	91	PAPUA	9114	TOLIKARA	919114	TIMORI	9114232009	LUKI	0,3730	SANGAT TERTINGGAL
22.655	91	PAPUA	9114	TOLIKARA	919114	TIMORI	9114232011	TIONER	0,3586	SANGAT TERTINGGAL
22.656	91	PAPUA	9114	TOLIKARA	919114	TIMORI	9114232013	LOGULO	0,3522	SANGAT TERTINGGAL
22.657	91	PAPUA	9114	TOLIKARA	919114	TIMORI	9114232014	BAWI	0,3442	SANGAT TERTINGGAL
22.658	91	PAPUA	9114	TOLIKARA	919114	DUNDU	9114242001	DUNDU	0,3430	SANGAT TERTINGGAL
22.659	91	PAPUA	9114	TOLIKARA	919114	DUNDU	9114242002	NUGINI	0,3448	SANGAT TERTINGGAL
22.660	91	PAPUA	9114	TOLIKARA	919114	DUNDU	9114242003	KEMBU	0,3592	SANGAT TERTINGGAL



NO	KODE PROVINSI	NAMA PROVINSI	KODE KABUPATEN	NAMA KABUPATEN	KODE KECAMATAN	NAMA KECAMATAN	KODE DESA	NAMA DESA	IDM	STATUS IDM
22.661	91	PAPUA	9114	TOLIKARA	919114	DUNDU	9114242005	KURUPU	0,3470	SANGAT TERTINGGAL
22.662	91	PAPUA	9114	TOLIKARA	919114	DUNDU	9114242008	YIKU	0,3430	SANGAT TERTINGGAL
22.663	91	PAPUA	9114	TOLIKARA	919114	DUNDU	9114242009	BIMO	0,3448	SANGAT TERTINGGAL
22.664	91	PAPUA	9114	TOLIKARA	919114	DUNDU	9114242010	DUGUNAGEP	0,3430	SANGAT TERTINGGAL
22.665	91	PAPUA	9114	TOLIKARA	919114	DUNDU	9114242011	NILOGABU	0,3448	SANGAT TERTINGGAL
22.666	91	PAPUA	9114	TOLIKARA	919114	DUNDU	9114242012	NAKWI	0,3467	SANGAT TERTINGGAL
22.667	91	PAPUA	9114	TOLIKARA	919114	DUNDU	9114242013	NINI	0,3411	SANGAT TERTINGGAL
22.668	91	PAPUA	9114	TOLIKARA	919114	GEYA	9114252001	GEYA	0,3947	SANGAT TERTINGGAL
22.669	91	PAPUA	9114	TOLIKARA	919114	GEYA	9114252003	ALOBAGA	0,3519	SANGAT TERTINGGAL
22.670	91	PAPUA	9114	TOLIKARA	919114	GEYA	9114252004	TIMORI	0,3750	SANGAT TERTINGGAL
22.671	91	PAPUA	9114	TOLIKARA	919114	GEYA	9114252005	NAWU	0,3550	SANGAT TERTINGGAL
22.672	91	PAPUA	9114	TOLIKARA	919114	GEYA	9114252006	TINAGOGA	0,3416	SANGAT TERTINGGAL
22.673	91	PAPUA	9114	TOLIKARA	919114	GEYA	9114252007	WITIPUR	0,3547	SANGAT TERTINGGAL
22.674	91	PAPUA	9114	TOLIKARA	919114	GEYA	9114252008	JELEPELE	0,3106	SANGAT TERTINGGAL
22.675	91	PAPUA	9114	TOLIKARA	919114	GEYA	9114252012	WINALO	0,3232	SANGAT TERTINGGAL
22.676	91	PAPUA	9114	TOLIKARA	919114	GEYA	9114252013	KIBU	0,3550	SANGAT TERTINGGAL
22.677	91	PAPUA	9114	TOLIKARA	919114	GEYA	9114252014	WUNGGILIPUR	0,4002	SANGAT TERTINGGAL
22.678	91	PAPUA	9114	TOLIKARA	919114	GEYA	9114252015	WEYAMBI	0,3211	SANGAT TERTINGGAL
22.679	91	PAPUA	9114	TOLIKARA	919114	GEYA	9114252019	DIMBARA	0,4056	SANGAT TERTINGGAL
22.680	91	PAPUA	9114	TOLIKARA	919114	EGIAM	9114262014	YONIRA	0,3273	SANGAT TERTINGGAL
22.681	91	PAPUA	9114	TOLIKARA	919114	EGIAM	9114262015	TABONAKME	0,3356	SANGAT TERTINGGAL
22.682	91	PAPUA	9114	TOLIKARA	919114	POGANERI	9114272024	GAGULINERI	0,3808	SANGAT TERTINGGAL
22.683	91	PAPUA	9114	TOLIKARA	919114	POGANERI	9114272025	TELEKONOK	0,3723	SANGAT TERTINGGAL
22.684	91	PAPUA	9114	TOLIKARA	919114	POGANERI	9114272026	KUOKLANGGUNIK	0,3743	SANGAT TERTINGGAL
22.685	91	PAPUA	9114	TOLIKARA	919114	POGANERI	9114272027	BOGOKILA	0,4485	SANGAT TERTINGGAL
22.686	91	PAPUA	9114	TOLIKARA	919114	POGANERI	9114272028	MABUK	0,3723	SANGAT TERTINGGAL
22.687	91	PAPUA	9114	TOLIKARA	919114	POGANERI	9114272030	NOGARI	0,3723	SANGAT TERTINGGAL
22.688	91	PAPUA	9114	TOLIKARA	919114	POGANERI	9114272032	GENAGE	0,3723	SANGAT TERTINGGAL
22.689	91	PAPUA	9114	TOLIKARA	919114	POGANERI	9114272034	TIGIR	0,3723	SANGAT TERTINGGAL
22.690	91	PAPUA	9114	TOLIKARA	919114	POGANERI	9114272037	GINDUGUNIK	0,3723	SANGAT TERTINGGAL
22.691	91	PAPUA	9114	TOLIKARA	919114	POGANERI	9114272038	KONENNGA	0,3672	SANGAT TERTINGGAL
22.692	91	PAPUA	9114	TOLIKARA	919114	KAMBONERI	9114282014	BEREMBANAK	0,3364	SANGAT TERTINGGAL
22.693	91	PAPUA	9114	TOLIKARA	919114	KAMBONERI	9114282018	HABAG	0,3364	SANGAT TERTINGGAL
22.694	91	PAPUA	9114	TOLIKARA	919114	KAMBONERI	9114282020	KEKOLI	0,3364	SANGAT TERTINGGAL
22.695	91	PAPUA	9114	TOLIKARA	919114	KAMBONERI	9114282021	KAMBONIKI	0,3364	SANGAT TERTINGGAL
22.696	91	PAPUA	9114	TOLIKARA	919114	KAMBONERI	9114282026	KALONIKI	0,3364	SANGAT TERTINGGAL
22.697	91	PAPUA	9114	TOLIKARA	919114	KAMBONERI	9114282027	TARI	0,3364	SANGAT TERTINGGAL
22.698	91	PAPUA	9114	TOLIKARA	919114	KAMBONERI	9114282028	MARBUNA	0,3364	SANGAT TERTINGGAL
22.699	91	PAPUA	9114	TOLIKARA	919114	KAMBONERI	9114282029	MALTA	0,3364	SANGAT TERTINGGAL
22.700	91	PAPUA	9114	TOLIKARA	919114	AIRGARAM	9114292009	ONGGOKME	0,3499	SANGAT TERTINGGAL
22.701	91	PAPUA	9114	TOLIKARA	919114	AIRGARAM	9114292011	KUBUR	0,3499	SANGAT TERTINGGAL
22.702	91	PAPUA	9114	TOLIKARA	919114	AIRGARAM	9114292012	WEU	0,3499	SANGAT TERTINGGAL
22.703	91	PAPUA	9114	TOLIKARA	919114	AIRGARAM	9114292013	LIWESE	0,3448	SANGAT TERTINGGAL
22.704	91	PAPUA	9114	TOLIKARA	919114	AIRGARAM	9114292015	WENDURI	0,3519	SANGAT TERTINGGAL
22.705	91	PAPUA	9114	TOLIKARA	919114	AIRGARAM	9114292018	TABO WANIMBO	0,3468	SANGAT TERTINGGAL
22.706	91	PAPUA	9114	TOLIKARA	919114	AIRGARAM	9114292019	LENGGUP	0,3499	SANGAT TERTINGGAL
22.707	91	PAPUA	9114	TOLIKARA	919114	AIRGARAM	9114292020	TINGER	0,3499	SANGAT TERTINGGAL
22.708	91	PAPUA	9114	TOLIKARA	919114	WARI/TAIYEVE II	9114302001	YANORA	0,4253	SANGAT TERTINGGAL
22.709	91	PAPUA	9114	TOLIKARA	919114	WARI/TAIYEVE II	9114302004	WARI/TAIYEVE	0,4229	SANGAT TERTINGGAL
22.710	91	PAPUA	9114	TOLIKARA	919114	WARI/TAIYEVE II	9114302005	PAPEDARI	0,3456	SANGAT TERTINGGAL
22.711	91	PAPUA	9114	TOLIKARA	919114	WARI/TAIYEVE II	9114302006	DOTORI	0,3554	SANGAT TERTINGGAL
22.712	91	PAPUA	9114	TOLIKARA	919114	WARI/TAIYEVE II	9114302007	AREBE/NINGGAME	0,3344	SANGAT TERTINGGAL
22.713	91	PAPUA	9114	TOLIKARA	919114	WARI/TAIYEVE II	9114302008	KOWARI	0,3397	SANGAT TERTINGGAL
22.714	91	PAPUA	9114	TOLIKARA	919114	WARI/TAIYEVE II	9114302010	WIKI	0,4253	SANGAT TERTINGGAL
22.715	91	PAPUA	9114	TOLIKARA	919114	WARI/TAIYEVE II	9114302011	KURUKU	0,3536	SANGAT TERTINGGAL

NO	KODE PROVINSI	NAMA PROVINSI	KODE KABUPATEN	NAMA KABUPATEN	KODE KECAMATAN	NAMA KECAMATAN	KODE DESA	NAMA DESA	IDM	STATUS IDM
22.716	91	PAPUA	9114	TOLIKARA	919114	WARI/TAIYEVE II	9114302012	FRIJI	0,3456	SANGAT TERTINGGAL
22.717	91	PAPUA	9114	TOLIKARA	919114	WARI/TAIYEVE II	9114302013	DORERA	0,3665	SANGAT TERTINGGAL
22.718	91	PAPUA	9114	TOLIKARA	919114	WARI/TAIYEVE II	9114302014	DUSTRA/YAMIRIKO	0,3682	SANGAT TERTINGGAL
22.719	91	PAPUA	9114	TOLIKARA	919114	WARI/TAIYEVE II	9114302015	MUNA	0,3456	SANGAT TERTINGGAL
22.720	91	PAPUA	9114	TOLIKARA	919114	WARI/TAIYEVE II	9114302016	KALIBU	0,3619	SANGAT TERTINGGAL
22.721	91	PAPUA	9114	TOLIKARA	919114	WARI/TAIYEVE II	9114302017	LANILOMA	0,3456	SANGAT TERTINGGAL
22.722	91	PAPUA	9114	TOLIKARA	919114	WARI/TAIYEVE II	9114302018	WAKUMENDEK	0,3578	SANGAT TERTINGGAL
22.723	91	PAPUA	9114	TOLIKARA	919114	WARI/TAIYEVE II	9114302021	TIMOGA/KABUPAGA	0,3456	SANGAT TERTINGGAL
22.724	91	PAPUA	9114	TOLIKARA	919114	WARI/TAIYEVE II	9114302022	BELEISE	0,3485	SANGAT TERTINGGAL
22.725	91	PAPUA	9114	TOLIKARA	919114	DOW	9114312001	DOW/BIJERE	0,3443	SANGAT TERTINGGAL
22.726	91	PAPUA	9114	TOLIKARA	919114	DOW	9114312004	TAKRI	0,3403	SANGAT TERTINGGAL
22.727	91	PAPUA	9114	TOLIKARA	919114	DOW	9114312005	PRAWA	0,3443	SANGAT TERTINGGAL
22.728	91	PAPUA	9114	TOLIKARA	919114	DOW	9114312006	SIGOU	0,3431	SANGAT TERTINGGAL
22.729	91	PAPUA	9114	TOLIKARA	919114	DOW	9114312007	DAGARI	0,3443	SANGAT TERTINGGAL
22.730	91	PAPUA	9114	TOLIKARA	919114	DOW	9114312008	WARKA	0,3401	SANGAT TERTINGGAL
22.731	91	PAPUA	9114	TOLIKARA	919114	DOW	9114312010	PAKARE	0,3423	SANGAT TERTINGGAL
22.732	91	PAPUA	9114	TOLIKARA	919114	DOW	9114312011	TIGU	0,3443	SANGAT TERTINGGAL
22.733	91	PAPUA	9114	TOLIKARA	919114	DOW	9114312012	BIRE	0,3694	SANGAT TERTINGGAL
22.734	91	PAPUA	9114	TOLIKARA	919114	DOW	9114312013	ITOLI	0,3292	SANGAT TERTINGGAL
22.735	91	PAPUA	9114	TOLIKARA	919114	DOW	9114312014	VOKUYO	0,3344	SANGAT TERTINGGAL
22.736	91	PAPUA	9114	TOLIKARA	919114	TAGINERI	9114322001	SILU	0,3575	SANGAT TERTINGGAL
22.737	91	PAPUA	9114	TOLIKARA	919114	TAGINERI	9114322002	LOGI	0,3291	SANGAT TERTINGGAL
22.738	91	PAPUA	9114	TOLIKARA	919114	TAGINERI	9114322003	TAGI	0,3731	SANGAT TERTINGGAL
22.739	91	PAPUA	9114	TOLIKARA	919114	TAGINERI	9114322004	BINI	0,3828	SANGAT TERTINGGAL
22.740	91	PAPUA	9114	TOLIKARA	919114	TAGINERI	9114322005	DUNDA	0,3828	SANGAT TERTINGGAL
22.741	91	PAPUA	9114	TOLIKARA	919114	TAGINERI	9114322006	GETIEM	0,3410	SANGAT TERTINGGAL
22.742	91	PAPUA	9114	TOLIKARA	919114	TAGINERI	9114322007	RUMBEPAGA	0,3392	SANGAT TERTINGGAL
22.743	91	PAPUA	9114	TOLIKARA	919114	TAGINERI	9114322008	YIMABNIME	0,3429	SANGAT TERTINGGAL
22.744	91	PAPUA	9114	TOLIKARA	919114	TAGINERI	9114322009	WANUK	0,3425	SANGAT TERTINGGAL
22.745	91	PAPUA	9114	TOLIKARA	919114	TAGINERI	9114322010	LAMALUK	0,3513	SANGAT TERTINGGAL
22.746	91	PAPUA	9114	TOLIKARA	919114	YUNERI	9114332001	YUNERI	0,5809	TERTINGGAL
22.747	91	PAPUA	9114	TOLIKARA	919114	YUNERI	9114332002	YIDO	0,5809	TERTINGGAL
22.748	91	PAPUA	9114	TOLIKARA	919114	YUNERI	9114332003	OMIBUR	0,5654	TERTINGGAL
22.749	91	PAPUA	9114	TOLIKARA	919114	YUNERI	9114332004	TENABAGA	0,5102	TERTINGGAL
22.750	91	PAPUA	9114	TOLIKARA	919114	YUNERI	9114332005	WONABUNGGAME	0,5809	TERTINGGAL
22.751	91	PAPUA	9114	TOLIKARA	919114	YUNERI	9114332006	GEMBILEME	0,3723	SANGAT TERTINGGAL
22.752	91	PAPUA	9114	TOLIKARA	919114	YUNERI	9114332007	WENOME	0,5809	TERTINGGAL
22.753	91	PAPUA	9114	TOLIKARA	919114	YUNERI	9114332008	MOPI	0,3798	SANGAT TERTINGGAL
22.754	91	PAPUA	9114	TOLIKARA	919114	YUNERI	9114332009	KANGGILO	0,3808	SANGAT TERTINGGAL
22.755	91	PAPUA	9114	TOLIKARA	919114	YUNERI	9114332010	YUDIMBA	0,5809	TERTINGGAL
22.756	91	PAPUA	9114	TOLIKARA	919114	YUNERI	9114332011	UMAR	0,5002	TERTINGGAL
22.757	91	PAPUA	9114	TOLIKARA	919114	WAKUWO	9114342001	WAMA	0,3645	SANGAT TERTINGGAL
22.758	91	PAPUA	9114	TOLIKARA	919114	WAKUWO	9114342002	WONITU	0,3645	SANGAT TERTINGGAL
22.759	91	PAPUA	9114	TOLIKARA	919114	WAKUWO	9114342003	KUMBUR	0,3645	SANGAT TERTINGGAL
22.760	91	PAPUA	9114	TOLIKARA	919114	WAKUWO	9114342004	KWARINI	0,3645	SANGAT TERTINGGAL
22.761	91	PAPUA	9114	TOLIKARA	919114	WAKUWO	9114342005	WEYAGE	0,3645	SANGAT TERTINGGAL
22.762	91	PAPUA	9114	TOLIKARA	919114	WAKUWO	9114342006	TIMER	0,3645	SANGAT TERTINGGAL
22.763	91	PAPUA	9114	TOLIKARA	919114	WAKUWO	9114342007	GULAK	0,3645	SANGAT TERTINGGAL
22.764	91	PAPUA	9114	TOLIKARA	919114	WAKUWO	9114342008	NOWO	0,3645	SANGAT TERTINGGAL
22.765	91	PAPUA	9114	TOLIKARA	919114	WAKUWO	9114342009	GUNALO	0,3645	SANGAT TERTINGGAL
22.766	91	PAPUA	9114	TOLIKARA	919114	WAKUWO	9114342010	KORLO	0,3645	SANGAT TERTINGGAL
22.767	91	PAPUA	9114	TOLIKARA	919114	WAKUWO	9114342011	TOWOLOME	0,3344	SANGAT TERTINGGAL
22.768	91	PAPUA	9114	TOLIKARA	919114	WAKUWO	9114342012	GOLENA	0,3645	SANGAT TERTINGGAL
22.769	91	PAPUA	9114	TOLIKARA	919114	GIKA	9114352001	GEKA	0,3828	SANGAT TERTINGGAL
22.770	91	PAPUA	9114	TOLIKARA	919114	GIKA	9114352002	KWA	0,3808	SANGAT TERTINGGAL



NO	KODE PROVINSI	NAMA PROVINSI	KODE KABUPATEN	NAMA KABUPATEN	KODE KECAMATAN	NAMA KECAMATAN	KODE DESA	NAMA DESA	IDM	STATUS IDM
22.771	91	PAPUA	9114	TOLIKARA	919114	GIKA	9114352003	GELOK	0,3752	SANGAT TERTINGGAL
22.772	91	PAPUA	9114	TOLIKARA	919114	GIKA	9114352004	MAKIDO	0,3808	SANGAT TERTINGGAL
22.773	91	PAPUA	9114	TOLIKARA	919114	GIKA	9114352005	YINUWANU	0,3808	SANGAT TERTINGGAL
22.774	91	PAPUA	9114	TOLIKARA	919114	GIKA	9114352006	WANUWI	0,3882	SANGAT TERTINGGAL
22.775	91	PAPUA	9114	TOLIKARA	919114	GIKA	9114352007	DIMBARA	0,3428	SANGAT TERTINGGAL
22.776	91	PAPUA	9114	TOLIKARA	919114	GIKA	9114352008	WENIGI	0,3534	SANGAT TERTINGGAL
22.777	91	PAPUA	9114	TOLIKARA	919114	GIKA	9114352009	MEMBRAMONGGEN	0,3586	SANGAT TERTINGGAL
22.778	91	PAPUA	9114	TOLIKARA	919114	GIKA	9114352010	TABUNAKME	0,3752	SANGAT TERTINGGAL
22.779	91	PAPUA	9114	TOLIKARA	919114	TELENGGEME	9114362001	TELENGGEME	0,3442	SANGAT TERTINGGAL
22.780	91	PAPUA	9114	TOLIKARA	919114	TELENGGEME	9114362002	AUKUNI	0,3565	SANGAT TERTINGGAL
22.781	91	PAPUA	9114	TOLIKARA	919114	TELENGGEME	9114362003	TENEK	0,3406	SANGAT TERTINGGAL
22.782	91	PAPUA	9114	TOLIKARA	919114	TELENGGEME	9114362004	KIMUNUK	0,4405	SANGAT TERTINGGAL
22.783	91	PAPUA	9114	TOLIKARA	919114	TELENGGEME	9114362005	KIMUGU	0,4247	SANGAT TERTINGGAL
22.784	91	PAPUA	9114	TOLIKARA	919114	TELENGGEME	9114362006	YAGAGOBABAK	0,3388	SANGAT TERTINGGAL
22.785	91	PAPUA	9114	TOLIKARA	919114	TELENGGEME	9114362007	LINGGIRA	0,3386	SANGAT TERTINGGAL
22.786	91	PAPUA	9114	TOLIKARA	919114	TELENGGEME	9114362008	WEKARU	0,3386	SANGAT TERTINGGAL
22.787	91	PAPUA	9114	TOLIKARA	919114	TELENGGEME	9114362009	DOLUNGUN	0,3336	SANGAT TERTINGGAL
22.788	91	PAPUA	9114	TOLIKARA	919114	TELENGGEME	9114362010	KAGI	0,3406	SANGAT TERTINGGAL
22.789	91	PAPUA	9114	TOLIKARA	919114	ANAWI	9114372001	ANAWI	0,4566	SANGAT TERTINGGAL
22.790	91	PAPUA	9114	TOLIKARA	919114	ANAWI	9114372002	YALIPURA	0,3547	SANGAT TERTINGGAL
22.791	91	PAPUA	9114	TOLIKARA	919114	ANAWI	9114372003	KOTORI	0,4604	SANGAT TERTINGGAL
22.792	91	PAPUA	9114	TOLIKARA	919114	ANAWI	9114372004	BIELEME	0,3527	SANGAT TERTINGGAL
22.793	91	PAPUA	9114	TOLIKARA	919114	ANAWI	9114372005	YALOKOBABAK	0,3792	SANGAT TERTINGGAL
22.794	91	PAPUA	9114	TOLIKARA	919114	ANAWI	9114372006	LINGGIRA	0,3536	SANGAT TERTINGGAL
22.795	91	PAPUA	9114	TOLIKARA	919114	ANAWI	9114372007	ARIDUNDA	0,3397	SANGAT TERTINGGAL
22.796	91	PAPUA	9114	TOLIKARA	919114	ANAWI	9114372008	LOGUK	0,3397	SANGAT TERTINGGAL
22.797	91	PAPUA	9114	TOLIKARA	919114	ANAWI	9114372009	IMURIK	0,3397	SANGAT TERTINGGAL
22.798	91	PAPUA	9114	TOLIKARA	919114	ANAWI	9114372010	GINERI	0,3448	SANGAT TERTINGGAL
22.799	91	PAPUA	9114	TOLIKARA	919114	WENAM	9114382001	BANGGERI	0,3456	SANGAT TERTINGGAL
22.800	91	PAPUA	9114	TOLIKARA	919114	WENAM	9114382002	IGARI	0,3448	SANGAT TERTINGGAL
22.801	91	PAPUA	9114	TOLIKARA	919114	WENAM	9114382003	TINA	0,3332	SANGAT TERTINGGAL
22.802	91	PAPUA	9114	TOLIKARA	919114	WENAM	9114382004	TELELOMI	0,3332	SANGAT TERTINGGAL
22.803	91	PAPUA	9114	TOLIKARA	919114	WENAM	9114382005	KOPENAWAI	0,3332	SANGAT TERTINGGAL
22.804	91	PAPUA	9114	TOLIKARA	919114	WENAM	9114382006	WUNGGI	0,3472	SANGAT TERTINGGAL
22.805	91	PAPUA	9114	TOLIKARA	919114	WENAM	9114382007	BAGANAGAPUR	0,3747	SANGAT TERTINGGAL
22.806	91	PAPUA	9114	TOLIKARA	919114	WENAM	9114382008	MILINERI	0,3477	SANGAT TERTINGGAL
22.807	91	PAPUA	9114	TOLIKARA	919114	WENAM	9114382009	MILI	0,3406	SANGAT TERTINGGAL
22.808	91	PAPUA	9114	TOLIKARA	919114	WENAM	9114382010	GEYANERI	0,3374	SANGAT TERTINGGAL
22.809	91	PAPUA	9114	TOLIKARA	919114	WUGI	9114392001	WUGI	0,4005	SANGAT TERTINGGAL
22.810	91	PAPUA	9114	TOLIKARA	919114	WUGI	9114392002	LOMA	0,4194	SANGAT TERTINGGAL
22.811	91	PAPUA	9114	TOLIKARA	919114	WUGI	9114392003	GITAR	0,4005	SANGAT TERTINGGAL
22.812	91	PAPUA	9114	TOLIKARA	919114	WUGI	9114392004	GILIME	0,4079	SANGAT TERTINGGAL
22.813	91	PAPUA	9114	TOLIKARA	919114	WUGI	9114392005	LENA	0,4005	SANGAT TERTINGGAL
22.814	91	PAPUA	9114	TOLIKARA	919114	WUGI	9114392006	TIMONERI	0,4005	SANGAT TERTINGGAL
22.815	91	PAPUA	9114	TOLIKARA	919114	WUGI	9114392007	KUAGEMBUR	0,4056	SANGAT TERTINGGAL
22.816	91	PAPUA	9114	TOLIKARA	919114	WUGI	9114392008	WURONGGI	0,4005	SANGAT TERTINGGAL
22.817	91	PAPUA	9114	TOLIKARA	919114	WUGI	9114392009	BUANGLUDAH	0,4005	SANGAT TERTINGGAL
22.818	91	PAPUA	9114	TOLIKARA	919114	WUGI	9114392010	PINDELO	0,4056	SANGAT TERTINGGAL
22.819	91	PAPUA	9114	TOLIKARA	919114	WUGI	9114392011	KOLI	0,4130	SANGAT TERTINGGAL
22.820	91	PAPUA	9114	TOLIKARA	919114	DANIME	9114402001	WANIA	0,3292	SANGAT TERTINGGAL
22.821	91	PAPUA	9114	TOLIKARA	919114	DANIME	9114402002	MILIPAA	0,3344	SANGAT TERTINGGAL
22.822	91	PAPUA	9114	TOLIKARA	919114	DANIME	9114402003	TARAWI	0,3461	SANGAT TERTINGGAL
22.823	91	PAPUA	9114	TOLIKARA	919114	DANIME	9114402004	NIAGALE	0,3344	SANGAT TERTINGGAL
22.824	91	PAPUA	9114	TOLIKARA	919114	DANIME	9114402005	BUMBU	0,3344	SANGAT TERTINGGAL
22.825	91	PAPUA	9114	TOLIKARA	919114	DANIME	9114402006	AMBENA	0,3344	SANGAT TERTINGGAL

NO	KODE PROVINSI	NAMA PROVINSI	KODE KABUPATEN	NAMA KABUPATEN	KODE KECAMATAN	NAMA KECAMATAN	KODE DESA	NAMA DESA	IDM	STATUS IDM
22.826	91	PAPUA	9114	TOLIKARA	919114	DANIME	9114402007	GUNOMBO	0,3344	SANGAT TERTINGGAL
22.827	91	PAPUA	9114	TOLIKARA	919114	DANIME	9114402008	MAWI	0,3344	SANGAT TERTINGGAL
22.828	91	PAPUA	9114	TOLIKARA	919114	DANIME	9114402009	RIPA	0,3344	SANGAT TERTINGGAL
22.829	91	PAPUA	9114	TOLIKARA	919114	DANIME	9114402010	DELEGARI	0,3292	SANGAT TERTINGGAL
22.830	91	PAPUA	9114	TOLIKARA	919114	TAGIME	9114412001	PEYOLA	0,3828	SANGAT TERTINGGAL
22.831	91	PAPUA	9114	TOLIKARA	919114	TAGIME	9114412002	KOGOTIME	0,3828	SANGAT TERTINGGAL
22.832	91	PAPUA	9114	TOLIKARA	919114	TAGIME	9114412003	GABUNAM	0,3828	SANGAT TERTINGGAL
22.833	91	PAPUA	9114	TOLIKARA	919114	TAGIME	9114412004	GULAK	0,3828	SANGAT TERTINGGAL
22.834	91	PAPUA	9114	TOLIKARA	919114	TAGIME	9114412005	MELAGA	0,3828	SANGAT TERTINGGAL
22.835	91	PAPUA	9114	TOLIKARA	919114	TAGIME	9114412006	EKONI	0,3723	SANGAT TERTINGGAL
22.836	91	PAPUA	9114	TOLIKARA	919114	TAGIME	9114412007	MINGGEN	0,3828	SANGAT TERTINGGAL
22.837	91	PAPUA	9114	TOLIKARA	919114	TAGIME	9114412008	KANDIMBAGA	0,3828	SANGAT TERTINGGAL
22.838	91	PAPUA	9114	TOLIKARA	919114	TAGIME	9114412009	KINEBE	0,3828	SANGAT TERTINGGAL
22.839	91	PAPUA	9114	TOLIKARA	919114	TAGIME	9114412010	BELELA	0,3723	SANGAT TERTINGGAL
22.840	91	PAPUA	9114	TOLIKARA	919114	KAI	9114422001	KAIGA	0,4059	SANGAT TERTINGGAL
22.841	91	PAPUA	9114	TOLIKARA	919114	KAI	9114422002	BAWI	0,4059	SANGAT TERTINGGAL
22.842	91	PAPUA	9114	TOLIKARA	919114	KAI	9114422003	TINA	0,3985	SANGAT TERTINGGAL
22.843	91	PAPUA	9114	TOLIKARA	919114	KAI	9114422004	KURBAYA	0,4005	SANGAT TERTINGGAL
22.844	91	PAPUA	9114	TOLIKARA	919114	KAI	9114422005	WIYANGGER	0,4005	SANGAT TERTINGGAL
22.845	91	PAPUA	9114	TOLIKARA	919114	KAI	9114422006	AGAIN	0,4005	SANGAT TERTINGGAL
22.846	91	PAPUA	9114	TOLIKARA	919114	KAI	9114422007	PIRALEME	0,4005	SANGAT TERTINGGAL
22.847	91	PAPUA	9114	TOLIKARA	919114	KAI	9114422008	TUNGGUNALE	0,4005	SANGAT TERTINGGAL
22.848	91	PAPUA	9114	TOLIKARA	919114	KAI	9114422009	KOTORAMBUR	0,4005	SANGAT TERTINGGAL
22.849	91	PAPUA	9114	TOLIKARA	919114	KAI	9114422010	WOLU	0,4005	SANGAT TERTINGGAL
22.850	91	PAPUA	9114	TOLIKARA	919114	AWEKU	9114432001	WULUK	0,3601	SANGAT TERTINGGAL
22.851	91	PAPUA	9114	TOLIKARA	919114	AWEKU	9114432002	WENGGUN	0,3743	SANGAT TERTINGGAL
22.852	91	PAPUA	9114	TOLIKARA	919114	AWEKU	9114432003	POSMAN	0,3852	SANGAT TERTINGGAL
22.853	91	PAPUA	9114	TOLIKARA	919114	AWEKU	9114432004	TIYONGGI	0,3547	SANGAT TERTINGGAL
22.854	91	PAPUA	9114	TOLIKARA	919114	AWEKU	9114432005	YELLY	0,3569	SANGAT TERTINGGAL
22.855	91	PAPUA	9114	TOLIKARA	919114	AWEKU	9114432006	AGIN	0,3598	SANGAT TERTINGGAL
22.856	91	PAPUA	9114	TOLIKARA	919114	AWEKU	9114432007	KOGAGI	0,3547	SANGAT TERTINGGAL
22.857	91	PAPUA	9114	TOLIKARA	919114	AWEKU	9114432008	YEBENA	0,3547	SANGAT TERTINGGAL
22.858	91	PAPUA	9114	TOLIKARA	919114	AWEKU	9114432009	WAMIGI	0,3547	SANGAT TERTINGGAL
22.859	91	PAPUA	9114	TOLIKARA	919114	AWEKU	9114432010	KOLANGGUN	0,3725	SANGAT TERTINGGAL
22.860	91	PAPUA	9114	TOLIKARA	919114	BOGONUK	9114442001	BOGONUK	0,3888	SANGAT TERTINGGAL
22.861	91	PAPUA	9114	TOLIKARA	919114	BOGONUK	9114442002	WISMAN	0,3527	SANGAT TERTINGGAL
22.862	91	PAPUA	9114	TOLIKARA	919114	BOGONUK	9114442003	PABA	0,3601	SANGAT TERTINGGAL
22.863	91	PAPUA	9114	TOLIKARA	919114	BOGONUK	9114442004	EWAN	0,3618	SANGAT TERTINGGAL
22.864	91	PAPUA	9114	TOLIKARA	919114	BOGONUK	9114442005	WUMELAK	0,3567	SANGAT TERTINGGAL
22.865	91	PAPUA	9114	TOLIKARA	919114	BOGONUK	9114442006	WALELO	0,3579	SANGAT TERTINGGAL
22.866	91	PAPUA	9114	TOLIKARA	919114	BOGONUK	9114442007	LAURA	0,3527	SANGAT TERTINGGAL
22.867	91	PAPUA	9114	TOLIKARA	919114	BOGONUK	9114442008	TALINAMBER	0,3766	SANGAT TERTINGGAL
22.868	91	PAPUA	9114	TOLIKARA	919114	BOGONUK	9114442009	ALIDUDA	0,3527	SANGAT TERTINGGAL
22.869	91	PAPUA	9114	TOLIKARA	919114	BOGONUK	9114442010	ANDOMAK	0,3598	SANGAT TERTINGGAL
22.870	91	PAPUA	9114	TOLIKARA	919114	LI ANOGOMMA	9114452001	WIYALUK	0,3397	SANGAT TERTINGGAL
22.871	91	PAPUA	9114	TOLIKARA	919114	LI ANOGOMMA	9114452002	ABURAGE	0,3673	SANGAT TERTINGGAL
22.872	91	PAPUA	9114	TOLIKARA	919114	LI ANOGOMMA	9114452003	KOGOYAPURA	0,3726	SANGAT TERTINGGAL
22.873	91	PAPUA	9114	TOLIKARA	919114	LI ANOGOMMA	9114452004	ERIMBUR	0,3681	SANGAT TERTINGGAL
22.874	91	PAPUA	9114	TOLIKARA	919114	LI ANOGOMMA	9114452005	LERAGAWI/MEGAGIRAKUK	0,3530	SANGAT TERTINGGAL
22.875	91	PAPUA	9114	TOLIKARA	919114	LI ANOGOMMA	9114452006	LONGGOMBOMA	0,3397	SANGAT TERTINGGAL
22.876	91	PAPUA	9114	TOLIKARA	919114	LI ANOGOMMA	9114452007	TINGWI	0,3384	SANGAT TERTINGGAL
22.877	91	PAPUA	9114	TOLIKARA	919114	LI ANOGOMMA	9114452008	GUBURA	0,3561	SANGAT TERTINGGAL
22.878	91	PAPUA	9114	TOLIKARA	919114	LI ANOGOMMA	9114452009	LUBUK	0,3496	SANGAT TERTINGGAL
22.879	91	PAPUA	9114	TOLIKARA	919114	LI ANOGOMMA	9114452010	BOGOME	0,3636	SANGAT TERTINGGAL
22.880	91	PAPUA	9114	TOLIKARA	919114	BIUK	9114462001	BIUK	0,3530	SANGAT TERTINGGAL



NO	KODE PROVINSI	NAMA PROVINSI	KODE KABUPATEN	NAMA KABUPATEN	KODE KECAMATAN	NAMA KECAMATAN	KODE DESA	NAMA DESA	IDM	STATUS IDM
22.881	91	PAPUA	9114	TOLIKARA	919114	BIUK	9114462002	GUBURINI	0,3529	SANGAT TERTINGGAL
22.882	91	PAPUA	9114	TOLIKARA	919114	BIUK	9114462003	YILUK/KONDENGGUN	0,3555	SANGAT TERTINGGAL
22.883	91	PAPUA	9114	TOLIKARA	919114	BIUK	9114462004	YUGU MABUR	0,4103	SANGAT TERTINGGAL
22.884	91	PAPUA	9114	TOLIKARA	919114	BIUK	9114462005	TOMAGIPURA	0,3607	SANGAT TERTINGGAL
22.885	91	PAPUA	9114	TOLIKARA	919114	BIUK	9114462006	YIYOGGQBAK/KIBUR	0,3929	SANGAT TERTINGGAL
22.886	91	PAPUA	9114	TOLIKARA	919114	BIUK	9114462007	GALUBUP	0,3607	SANGAT TERTINGGAL
22.887	91	PAPUA	9114	TOLIKARA	919114	BIUK	9114462008	MBINIME/JINULIRA	0,3642	SANGAT TERTINGGAL
22.888	91	PAPUA	9114	TOLIKARA	919114	BIUK	9114462009	WONABU	0,3555	SANGAT TERTINGGAL
22.889	91	PAPUA	9114	TOLIKARA	919114	BIUK	9114462010	TOMAGI/GUBAGI	0,3429	SANGAT TERTINGGAL
22.890	91	PAPUA	9114	TOLIKARA	919114	BIUK	9114462011	PURUGI	0,3527	SANGAT TERTINGGAL
22.891	91	PAPUA	9114	TOLIKARA	919114	YUKO	9114472001	PEKALEME	0,3808	SANGAT TERTINGGAL
22.892	91	PAPUA	9114	TOLIKARA	919114	YUKO	9114472002	TELEME	0,3723	SANGAT TERTINGGAL
22.893	91	PAPUA	9114	TOLIKARA	919114	YUKO	9114472003	GIKO	0,3468	SANGAT TERTINGGAL
22.894	91	PAPUA	9114	TOLIKARA	919114	YUKO	9114472004	KUNGGE	0,3723	SANGAT TERTINGGAL
22.895	91	PAPUA	9114	TOLIKARA	919114	YUKO	9114472005	KOTORAMBUR	0,3808	SANGAT TERTINGGAL
22.896	91	PAPUA	9114	TOLIKARA	919114	YUKO	9114472006	MIYANAGAME	0,3292	SANGAT TERTINGGAL
22.897	91	PAPUA	9114	TOLIKARA	919114	YUKO	9114472007	KARU	0,3861	SANGAT TERTINGGAL
22.898	91	PAPUA	9114	TOLIKARA	919114	YUKO	9114472008	TABUH	0,3723	SANGAT TERTINGGAL
22.899	91	PAPUA	9114	TOLIKARA	919114	YUKO	9114472009	GWAK DUGUNIK	0,3479	SANGAT TERTINGGAL
22.900	91	PAPUA	9114	TOLIKARA	919114	YUKO	9114472010	MINEGIMEN	0,3723	SANGAT TERTINGGAL
22.901	91	PAPUA	9114	TOLIKARA	919114	YUKO	9114472011	AMBIRIK	0,3479	SANGAT TERTINGGAL
22.902	91	PAPUA	9115	WAROPEN	919115	WAROPEN BAWAH	9115012003	WAREN I	0,5724	TERTINGGAL
22.903	91	PAPUA	9115	WAROPEN	919115	WAROPEN BAWAH	9115012004	WAREN II	0,5656	TERTINGGAL
22.904	91	PAPUA	9115	WAROPEN	919115	WAROPEN BAWAH	9115012011	NONOMI	0,5951	TERTINGGAL
22.905	91	PAPUA	9115	WAROPEN	919115	WAROPEN BAWAH	9115012020	SARAFAMBAI	0,5395	TERTINGGAL
22.906	91	PAPUA	9115	WAROPEN	919115	WAROPEN BAWAH	9115012029	SAWARA JAYA	0,4994	TERTINGGAL
22.907	91	PAPUA	9115	WAROPEN	919115	MASIREI	9115032006	SAURISIRAMI	0,3849	SANGAT TERTINGGAL
22.908	91	PAPUA	9115	WAROPEN	919115	MASIREI	9115032009	SINONDE	0,4056	SANGAT TERTINGGAL
22.909	91	PAPUA	9115	WAROPEN	919115	MASIREI	9115032013	KALI BARU	0,3814	SANGAT TERTINGGAL
22.910	91	PAPUA	9115	WAROPEN	919115	MASIREI	9115032014	SIRAMI	0,3979	SANGAT TERTINGGAL
22.911	91	PAPUA	9115	WAROPEN	919115	MASIREI	9115032015	BUNGGU	0,4167	SANGAT TERTINGGAL
22.912	91	PAPUA	9115	WAROPEN	919115	MASIREI	9115032016	KOWOGI	0,3854	SANGAT TERTINGGAL
22.913	91	PAPUA	9115	WAROPEN	919115	MASIREI	9115032017	EMAURI	0,4257	SANGAT TERTINGGAL
22.914	91	PAPUA	9115	WAROPEN	919115	MASIREI	9115032018	OBUTAY	0,4298	SANGAT TERTINGGAL
22.915	91	PAPUA	9115	WAROPEN	919115	MASIREI	9115032019	WAIRO	0,4338	SANGAT TERTINGGAL
22.916	91	PAPUA	9115	WAROPEN	919115	RISEI SAYATI	9115072002	FAFADO	0,4889	SANGAT TERTINGGAL
22.917	91	PAPUA	9115	WAROPEN	919115	RISEI SAYATI	9115072003	WOBARI	0,4546	SANGAT TERTINGGAL
22.918	91	PAPUA	9115	WAROPEN	919115	RISEI SAYATI	9115072013	AIMASI	0,4451	SANGAT TERTINGGAL
22.919	91	PAPUA	9115	WAROPEN	919115	RISEI SAYATI	9115072014	MUI	0,4771	SANGAT TERTINGGAL
22.920	91	PAPUA	9115	WAROPEN	919115	RISEI SAYATI	9115072015	WAGHARE	0,4394	SANGAT TERTINGGAL
22.921	91	PAPUA	9115	WAROPEN	919115	RISEI SAYATI	9115072016	GHAIWANDO	0,4489	SANGAT TERTINGGAL
22.922	91	PAPUA	9115	WAROPEN	919115	RISEI SAYATI	9115072017	WOMORISI	0,4279	SANGAT TERTINGGAL
22.923	91	PAPUA	9115	WAROPEN	919115	RISEI SAYATI	9115072018	ORAMBIN	0,4432	SANGAT TERTINGGAL
22.924	91	PAPUA	9115	WAROPEN	919115	RISEI SAYATI	9115072019	UNAREU	0,4489	SANGAT TERTINGGAL
22.925	91	PAPUA	9115	WAROPEN	919115	RISEI SAYATI	9115072020	GHAIWARU	0,4676	SANGAT TERTINGGAL
22.926	91	PAPUA	9115	WAROPEN	919115	UREI FAISEI	9115082001	UREIFAISEI I/SANGGAE	0,5879	TERTINGGAL
22.927	91	PAPUA	9115	WAROPEN	919115	UREI FAISEI	9115082002	URFAS II	0,5897	TERTINGGAL
22.928	91	PAPUA	9115	WAROPEN	919115	UREI FAISEI	9115082003	NUBUAI	0,5652	TERTINGGAL
22.929	91	PAPUA	9115	WAROPEN	919115	UREI FAISEI	9115082004	UREIFAISEI III/ PARADOI	0,5595	TERTINGGAL
22.930	91	PAPUA	9115	WAROPEN	919115	UREI FAISEI	9115082005	APAINABO	0,5221	TERTINGGAL
22.931	91	PAPUA	9115	WAROPEN	919115	UREI FAISEI	9115082006	MAMBUI	0,5537	TERTINGGAL
22.932	91	PAPUA	9115	WAROPEN	919115	UREI FAISEI	9115082008	USAIWA	0,5479	TERTINGGAL
22.933	91	PAPUA	9115	WAROPEN	919115	UREI FAISEI	9115082009	PARADOI	0,5776	TERTINGGAL
22.934	91	PAPUA	9115	WAROPEN	919115	UREI FAISEI	9115082010	GHOYUI	0,5822	TERTINGGAL
22.935	91	PAPUA	9115	WAROPEN	919115	UREI FAISEI	9115082011	RORISI	0,5638	TERTINGGAL

NO	KODE PROVINSI	NAMA PROVINSI	KODE KABUPATEN	NAMA KABUPATEN	KODE KECAMATAN	NAMA KECAMATAN	KODE DESA	NAMA DESA	IDM	STATUS IDM
22.936	91	PAPUA	9115	WAROPEN	919115	UREI FAISEI	9115082012	RONGGAIWA	0,5627	TERTINGGAL
22.937	91	PAPUA	9115	KABUPATEN WAROPEN	911509	INGGERUS	9115092002	SOMIANGGA	0,5446	TERTINGGAL
22.938	91	PAPUA	9115	KABUPATEN WAROPEN	911509	INGGERUS	9115092004	TOIRE	0,4159	SANGAT TERTINGGAL
22.939	91	PAPUA	9115	KABUPATEN WAROPEN	911509	INGGERUS	9115092005	HARAPAN JAYA	0,5218	TERTINGGAL
22.940	91	PAPUA	9115	WAROPEN	919115	INGGERUS	9115092006	DEMISA	0,4283	SANGAT TERTINGGAL
22.941	91	PAPUA	9115	WAROPEN	919115	INGGERUS	9115092008	OTODEMO	0,3762	SANGAT TERTINGGAL
22.942	91	PAPUA	9115	KABUPATEN WAROPEN	911509	INGGERUS	9115092011	AWASO	0,4159	SANGAT TERTINGGAL
22.943	91	PAPUA	9115	WAROPEN	919115	INGGERUS	9115092012	FIRO	0,3822	SANGAT TERTINGGAL
22.944	91	PAPUA	9115	WAROPEN	919115	KIRIHI	9115102001	DAIRI	0,3751	SANGAT TERTINGGAL
22.945	91	PAPUA	9115	WAROPEN	919115	KIRIHI	9115102002	SPOIRI	0,3716	SANGAT TERTINGGAL
22.946	91	PAPUA	9115	WAROPEN	919115	KIRIHI	9115102003	SOOH	0,3563	SANGAT TERTINGGAL
22.947	91	PAPUA	9115	WAROPEN	919115	KIRIHI	9115102004	DIROU	0,3544	SANGAT TERTINGGAL
22.948	91	PAPUA	9115	WAROPEN	919115	KIRIHI	9115102005	DIWAH	0,3621	SANGAT TERTINGGAL
22.949	91	PAPUA	9115	WAROPEN	919115	KIRIHI	9115102006	KUAISA	0,3621	SANGAT TERTINGGAL
22.950	91	PAPUA	9115	WAROPEN	919115	KIRIHI	9115102007	ARU ANTU	0,3621	SANGAT TERTINGGAL
22.951	91	PAPUA	9115	WAROPEN	919115	KIRIHI	9115102008	FOIRA	0,3678	SANGAT TERTINGGAL
22.952	91	PAPUA	9115	WAROPEN	919115	KIRIHI	9115102009	KAWARI	0,3659	SANGAT TERTINGGAL
22.953	91	PAPUA	9115	WAROPEN	919115	KIRIHI	9115102010	WAFUKA	0,3659	SANGAT TERTINGGAL
22.954	91	PAPUA	9115	WAROPEN	919115	OUDATE	9115112001	BOTAWA	0,4903	SANGAT TERTINGGAL
22.955	91	PAPUA	9115	WAROPEN	919115	OUDATE	9115112002	SOWIWA	0,4402	SANGAT TERTINGGAL
22.956	91	PAPUA	9115	WAROPEN	919115	OUDATE	9115112003	BAINO JAYA	0,5035	TERTINGGAL
22.957	91	PAPUA	9115	WAROPEN	919115	OUDATE	9115112004	NAU	0,4698	SANGAT TERTINGGAL
22.958	91	PAPUA	9115	WAROPEN	919115	OUDATE	9115112005	RASAWA	0,4116	SANGAT TERTINGGAL
22.959	91	PAPUA	9115	WAROPEN	919115	OUDATE	9115112006	RUAMBAK JAYA	0,4924	TERTINGGAL
22.960	91	PAPUA	9115	WAROPEN	919115	OUDATE	9115112007	MOROA	0,4287	SANGAT TERTINGGAL
22.961	91	PAPUA	9115	WAROPEN	919115	OUDATE	9115112008	OIOBA	0,4192	SANGAT TERTINGGAL
22.962	91	PAPUA	9115	KABUPATEN WAROPEN	911512	WAPOGA	9115122001	WAPOGA	0,5289	TERTINGGAL
22.963	91	PAPUA	9115	KABUPATEN WAROPEN	911512	WAPOGA	9115122003	AWERA	0,3990	SANGAT TERTINGGAL
22.964	91	PAPUA	9115	KABUPATEN WAROPEN	911512	WAPOGA	9115122004	SYEWA MERARE	0,4621	SANGAT TERTINGGAL
22.965	91	PAPUA	9115	KABUPATEN WAROPEN	911512	WAPOGA	9115122005	KAMARISANO	0,4524	SANGAT TERTINGGAL
22.966	91	PAPUA	9115	KABUPATEN WAROPEN	911512	WAPOGA	9115122006	WAWERI	0,5541	TERTINGGAL
22.967	91	PAPUA	9115	WAROPEN	919115	DEMBA	9115132001	URATO	0,4610	SANGAT TERTINGGAL
22.968	91	PAPUA	9115	WAROPEN	919115	DEMBA	9115132002	MAYAGHAIDO	0,4533	SANGAT TERTINGGAL
22.969	91	PAPUA	9115	KABUPATEN WAROPEN	911513	DEMBA	9115132003	ANIBOI	0,4699	SANGAT TERTINGGAL
22.970	91	PAPUA	9115	WAROPEN	919115	DEMBA	9115132007	TETUI	0,4610	SANGAT TERTINGGAL
22.971	91	PAPUA	9115	KABUPATEN WAROPEN	911513	DEMBA	9115132008	DEMBA	0,5316	TERTINGGAL
22.972	91	PAPUA	9115	WAROPEN	919115	DEMBA	9115132009	FAFAI	0,4422	SANGAT TERTINGGAL
22.973	91	PAPUA	9115	WAROPEN	919115	DEMBA	9115132017	WUDOKURI	0,4705	SANGAT TERTINGGAL
22.974	91	PAPUA	9115	WAROPEN	919115	DEMBA	9115132018	AIWA	0,4533	SANGAT TERTINGGAL
22.975	91	PAPUA	9115	WAROPEN	919115	DEMBA	9115132019	BIATI	0,4270	SANGAT TERTINGGAL
22.976	91	PAPUA	9115	WAROPEN	919115	DEMBA	9115132020	RONARAI	0,4098	SANGAT TERTINGGAL
22.977	91	PAPUA	9115	WAROPEN	919115	WONTI	9115142001	ODASE	0,4254	SANGAT TERTINGGAL
22.978	91	PAPUA	9115	KABUPATEN WAROPEN	911514	WONTI	9115142002	WANDA	0,4659	SANGAT TERTINGGAL
22.979	91	PAPUA	9115	KABUPATEN WAROPEN	911514	WONTI	9115142003	BAKADARO	0,5002	TERTINGGAL
22.980	91	PAPUA	9115	KABUPATEN WAROPEN	911514	WONTI	9115142004	MOYUFURI	0,4719	SANGAT TERTINGGAL
22.981	91	PAPUA	9115	KABUPATEN WAROPEN	911514	WONTI	9115142005	WONTI KAI	0,4735	SANGAT TERTINGGAL
22.982	91	PAPUA	9115	KABUPATEN WAROPEN	911514	WONTI	9115142006	GHOIWI SAMBERI	0,4960	TERTINGGAL
22.983	91	PAPUA	9115	WAROPEN	919115	WONTI	9115142007	GHEROI	0,3957	SANGAT TERTINGGAL
22.984	91	PAPUA	9115	WAROPEN	919115	WONTI	9115142008	FIMORE	0,4437	SANGAT TERTINGGAL
22.985	91	PAPUA	9115	WAROPEN	919115	WONTI	9115142009	SIFUISERA	0,4449	SANGAT TERTINGGAL
22.986	91	PAPUA	9115	WAROPEN	919115	WONTI	9115142010	BORUMEI	0,4151	SANGAT TERTINGGAL
22.987	91	PAPUA	9115	KABUPATEN WAROPEN	911515	SOYOI MAMBAI	9115152001	MAMBAI	0,4508	SANGAT TERTINGGAL
22.988	91	PAPUA	9115	WAROPEN	919115	SOYOI MAMBAI	9115152002	SOYOI	0,3929	SANGAT TERTINGGAL
22.989	91	PAPUA	9115	KABUPATEN WAROPEN	911515	SOYOI MAMBAI	9115152003	DAIMBOA	0,4510	SANGAT TERTINGGAL
22.990	91	PAPUA	9115	KABUPATEN WAROPEN	911515	SOYOI MAMBAI	9115152004	NAPANI	0,4605	SANGAT TERTINGGAL



NO	KODE PROVINSI	NAMA PROVINSI	KODE KABUPATEN	NAMA KABUPATEN	KODE KECAMATAN	NAMA KECAMATAN	KODE DESA	NAMA DESA	IDM	STATUS IDM
22.991	91	PAPUA	9115	KABUPATEN WAROPEN	911515	SOYOI MAMBAI	9115152005	SEGHA	0,3897	SANGAT TERTINGGAL
22.992	91	PAPUA	9115	WAROPEN	919115	SOYOI MAMBAI	9115152006	WAINARISI	0,3913	SANGAT TERTINGGAL
22.993	91	PAPUA	9115	KABUPATEN WAROPEN	911515	SOYOI MAMBAI	9115152007	FAFARUI	0,3932	SANGAT TERTINGGAL
22.994	91	PAPUA	9115	KABUPATEN WAROPEN	911515	SOYOI MAMBAI	9115152008	DAWOA	0,4473	SANGAT TERTINGGAL
22.995	91	PAPUA	9115	KABUPATEN WAROPEN	911515	SOYOI MAMBAI	9115152009	SINABO	0,3897	SANGAT TERTINGGAL
22.996	91	PAPUA	9115	WAROPEN	919115	SOYOI MAMBAI	9115152010	WOINUI	0,4195	SANGAT TERTINGGAL
22.997	91	PAPUA	9116	BOVEN DIGOEL	919116	MANDOBO	9116012003	AMPERA	0,4992	TERTINGGAL
22.998	91	PAPUA	9116	BOVEN DIGOEL	919116	MANDOBO	9116012004	SOKANGGO	0,4992	TERTINGGAL
22.999	91	PAPUA	9116	BOVEN DIGOEL	919116	MANDOBO	9116012005	PERSATUAN	0,4992	TERTINGGAL
23.000	91	PAPUA	9116	BOVEN DIGOEL	919116	MANDOBO	9116012011	MARIAM	0,4992	TERTINGGAL
23.001	91	PAPUA	9116	BOVEN DIGOEL	919116	MANDOBO	9116012012	MAWAN	0,4992	TERTINGGAL
23.002	91	PAPUA	9116	BOVEN DIGOEL	919116	MINDIPTANA	9116022001	MINDIPTANA	0,4992	TERTINGGAL
23.003	91	PAPUA	9116	BOVEN DIGOEL	919116	MINDIPTANA	9116022003	UMAP	0,4992	TERTINGGAL
23.004	91	PAPUA	9116	BOVEN DIGOEL	919116	MINDIPTANA	9116022005	AWAYANKA	0,4992	TERTINGGAL
23.005	91	PAPUA	9116	BOVEN DIGOEL	919116	MINDIPTANA	9116022009	WANGGATKIBI	0,4992	TERTINGGAL
23.006	91	PAPUA	9116	BOVEN DIGOEL	919116	MINDIPTANA	9116022012	EPSEMBIT	0,4992	TERTINGGAL
23.007	91	PAPUA	9116	BOVEN DIGOEL	919116	MINDIPTANA	9116022013	ANDOBIT	0,4992	TERTINGGAL
23.008	91	PAPUA	9116	BOVEN DIGOEL	919116	MINDIPTANA	9116022014	NIYIMBANG	0,4992	TERTINGGAL
23.009	91	PAPUA	9116	BOVEN DIGOEL	919116	MINDIPTANA	9116022015	ANGGUMBIT	0,4992	TERTINGGAL
23.010	91	PAPUA	9116	BOVEN DIGOEL	919116	MINDIPTANA	9116022016	IMKO	0,4992	TERTINGGAL
23.011	91	PAPUA	9116	BOVEN DIGOEL	919116	MINDIPTANA	9116022017	KAMKA	0,4992	TERTINGGAL
23.012	91	PAPUA	9116	BOVEN DIGOEL	919116	MINDIPTANA	9116022018	OSSO	0,4992	TERTINGGAL
23.013	91	PAPUA	9116	BOVEN DIGOEL	919116	MINDIPTANA	9116022019	TINGGAM	0,4992	TERTINGGAL
23.014	91	PAPUA	9116	BOVEN DIGOEL	919116	MINDIPTANA	9116022023	KAKUNA	0,4992	TERTINGGAL
23.015	91	PAPUA	9116	BOVEN DIGOEL	919116	WAROPKO	9116032001	WOROPKO	0,5976	TERTINGGAL
23.016	91	PAPUA	9116	BOVEN DIGOEL	919116	WAROPKO	9116032002	WINIKTIT	0,5427	TERTINGGAL
23.017	91	PAPUA	9116	BOVEN DIGOEL	919116	WAROPKO	9116032003	KANGGEWOT	0,5589	TERTINGGAL
23.018	91	PAPUA	9116	BOVEN DIGOEL	919116	WAROPKO	9116032009	WOMBON	0,4643	SANGAT TERTINGGAL
23.019	91	PAPUA	9116	BOVEN DIGOEL	919116	WAROPKO	9116032013	UPKIM	0,4738	SANGAT TERTINGGAL
23.020	91	PAPUA	9116	BOVEN DIGOEL	919116	WAROPKO	9116032014	IKCAN	0,4811	SANGAT TERTINGGAL
23.021	91	PAPUA	9116	BOVEN DIGOEL	919116	WAROPKO	9116032015	UPYETETKO	0,4398	SANGAT TERTINGGAL
23.022	91	PAPUA	9116	BOVEN DIGOEL	919116	KOUH	9116042001	KOUH	0,5146	TERTINGGAL
23.023	91	PAPUA	9116	BOVEN DIGOEL	919116	KOUH	9116042007	JAIR	0,5519	TERTINGGAL
23.024	91	PAPUA	9116	BOVEN DIGOEL	919116	KOUH	9116042008	MANDOBO	0,5260	TERTINGGAL
23.025	91	PAPUA	9116	BOVEN DIGOEL	919116	JAIR	9116052006	GETENTIRI	0,4971	TERTINGGAL
23.026	91	PAPUA	9116	BOVEN DIGOEL	919116	JAIR	9116052008	ANGGAI	0,5435	TERTINGGAL
23.027	91	PAPUA	9116	BOVEN DIGOEL	919116	JAIR	9116052009	BUTIPTIRI	0,3757	SANGAT TERTINGGAL
23.028	91	PAPUA	9116	BOVEN DIGOEL	919116	JAIR	9116052014	MIRI	0,4992	TERTINGGAL
23.029	91	PAPUA	9116	BOVEN DIGOEL	919116	BOMAKIA	9116062001	BOMAKIA I	0,4973	TERTINGGAL
23.030	91	PAPUA	9116	BOVEN DIGOEL	919116	BOMAKIA	9116062002	BOMAKIA II	0,4973	TERTINGGAL
23.031	91	PAPUA	9116	BOVEN DIGOEL	919116	BOMAKIA	9116062003	SOMI	0,4973	TERTINGGAL
23.032	91	PAPUA	9116	BOVEN DIGOEL	919116	BOMAKIA	9116062004	AIFA	0,4973	TERTINGGAL
23.033	91	PAPUA	9116	BOVEN DIGOEL	919116	BOMAKIA	9116062005	UNI	0,4973	TERTINGGAL
23.034	91	PAPUA	9116	BOVEN DIGOEL	919116	KOMBUT	9116072001	KOMBUT	0,4992	TERTINGGAL
23.035	91	PAPUA	9116	BOVEN DIGOEL	919116	KOMBUT	9116072002	MOUKBIRAN	0,4992	TERTINGGAL
23.036	91	PAPUA	9116	BOVEN DIGOEL	919116	KOMBUT	9116072003	KAWANGTET	0,4992	TERTINGGAL
23.037	91	PAPUA	9116	BOVEN DIGOEL	919116	KOMBUT	9116072004	AMUAN	0,4898	SANGAT TERTINGGAL
23.038	91	PAPUA	9116	BOVEN DIGOEL	919116	INIYANDIT	9116082001	LANGGOAN	0,4898	SANGAT TERTINGGAL
23.039	91	PAPUA	9116	BOVEN DIGOEL	919116	INIYANDIT	9116082002	TETOP	0,4898	SANGAT TERTINGGAL
23.040	91	PAPUA	9116	BOVEN DIGOEL	919116	INIYANDIT	9116082003	WARIKTOP	0,4860	SANGAT TERTINGGAL
23.041	91	PAPUA	9116	BOVEN DIGOEL	919116	INIYANDIT	9116082004	AUTRIOP	0,4216	SANGAT TERTINGGAL
23.042	91	PAPUA	9116	BOVEN DIGOEL	919116	INIYANDIT	9116082005	OGENATAN	0,4992	TERTINGGAL
23.043	91	PAPUA	9116	BOVEN DIGOEL	919116	ARIMOP	9116092001	MAJU	0,4751	SANGAT TERTINGGAL
23.044	91	PAPUA	9116	BOVEN DIGOEL	919116	ARIMOP	9116092002	BUKIT	0,4751	SANGAT TERTINGGAL
23.045	91	PAPUA	9116	BOVEN DIGOEL	919116	ARIMOP	9116092003	UJUNG	0,5030	TERTINGGAL

NO	KODE PROVINSI	NAMA PROVINSI	KODE KABUPATEN	NAMA KABUPATEN	KODE KECAMATAN	NAMA KECAMATAN	KODE DESA	NAMA DESA	IDM	STATUS IDM
23.046	91	PAPUA	9116	BOVEN DIGOEL	919116	ARIMOP	9116092004	GINGGIMOP	0,5030	TERTINGGAL
23.047	91	PAPUA	9116	BOVEN DIGOEL	919116	ARIMOP	9116092005	PATRIOT	0,4973	TERTINGGAL
23.048	91	PAPUA	9116	BOVEN DIGOEL	919116	ARIMOP	9116092006	ARIMBET	0,4973	TERTINGGAL
23.049	91	PAPUA	9116	BOVEN DIGOEL	919116	ARIMOP	9116092007	AROA	0,4973	TERTINGGAL
23.050	91	PAPUA	9116	BOVEN DIGOEL	919116	FOFI	9116102001	SADAR	0,4992	TERTINGGAL
23.051	91	PAPUA	9116	BOVEN DIGOEL	919116	FOFI	9116102002	BANGUN	0,4992	TERTINGGAL
23.052	91	PAPUA	9116	BOVEN DIGOEL	919116	FOFI	9116102003	MAKMUR	0,4992	TERTINGGAL
23.053	91	PAPUA	9116	BOVEN DIGOEL	919116	FOFI	9116102004	SOHOKANGGO	0,4992	TERTINGGAL
23.054	91	PAPUA	9116	BOVEN DIGOEL	919116	FOFI	9116102005	DOMO	0,4992	TERTINGGAL
23.055	91	PAPUA	9116	BOVEN DIGOEL	919116	FOFI	9116102006	HAMKHU	0,4992	TERTINGGAL
23.056	91	PAPUA	9116	BOVEN DIGOEL	919116	FOFI	9116102007	HELLO	0,4992	TERTINGGAL
23.057	91	PAPUA	9116	BOVEN DIGOEL	919116	FOFI	9116102008	NAVINI	0,4216	SANGAT TERTINGGAL
23.058	91	PAPUA	9116	BOVEN DIGOEL	919116	AMBATKWI	9116112001	KUKEN	0,4178	SANGAT TERTINGGAL
23.059	91	PAPUA	9116	BOVEN DIGOEL	919116	AMBATKWI	9116112002	KOLOPKAM	0,4198	SANGAT TERTINGGAL
23.060	91	PAPUA	9116	BOVEN DIGOEL	919116	AMBATKWI	9116112003	AWAKEN	0,4216	SANGAT TERTINGGAL
23.061	91	PAPUA	9116	BOVEN DIGOEL	919116	AMBATKWI	9116112004	ARIMBIT	0,4984	TERTINGGAL
23.062	91	PAPUA	9116	BOVEN DIGOEL	919116	AMBATKWI	9116112005	ANYUMKA	0,4660	SANGAT TERTINGGAL
23.063	91	PAPUA	9116	BOVEN DIGOEL	919116	MANGGELUM	9116122001	MANGGELUM	0,4210	SANGAT TERTINGGAL
23.064	91	PAPUA	9116	BOVEN DIGOEL	919116	MANGGELUM	9116122002	BURUNGGOP	0,4286	SANGAT TERTINGGAL
23.065	91	PAPUA	9116	BOVEN DIGOEL	919116	MANGGELUM	9116122003	BAYANGGOP	0,4190	SANGAT TERTINGGAL
23.066	91	PAPUA	9116	BOVEN DIGOEL	919116	MANGGELUM	9116122004	GAGUOP	0,4438	SANGAT TERTINGGAL
23.067	91	PAPUA	9116	BOVEN DIGOEL	919116	MANGGELUM	9116122005	KEWAM	0,4362	SANGAT TERTINGGAL
23.068	91	PAPUA	9116	BOVEN DIGOEL	919116	MANGGELUM	9116122006	MANGGA TIGA	0,4173	SANGAT TERTINGGAL
23.069	91	PAPUA	9116	BOVEN DIGOEL	919116	FIRIWAGE	9116132001	FIRIWAGE	0,2933	SANGAT TERTINGGAL
23.070	91	PAPUA	9116	BOVEN DIGOEL	919116	FIRIWAGE	9116132002	KARUWAGE	0,4992	TERTINGGAL
23.071	91	PAPUA	9116	BOVEN DIGOEL	919116	FIRIWAGE	9116132005	WALIBURU	0,2990	SANGAT TERTINGGAL
23.072	91	PAPUA	9116	BOVEN DIGOEL	919116	FIRIWAGE	9116132006	KABUWAGE	0,2933	SANGAT TERTINGGAL
23.073	91	PAPUA	9116	BOVEN DIGOEL	919116	YANIRUMA	9116142001	YANIRUMA	0,4992	TERTINGGAL
23.074	91	PAPUA	9116	BOVEN DIGOEL	919116	YANIRUMA	9116142003	MANGGEMAHE	0,4992	TERTINGGAL
23.075	91	PAPUA	9116	BOVEN DIGOEL	919116	YANIRUMA	9116142004	FEFERO	0,4992	TERTINGGAL
23.076	91	PAPUA	9116	BOVEN DIGOEL	919116	YANIRUMA	9116142005	YAFUFLA	0,4992	TERTINGGAL
23.077	91	PAPUA	9116	BOVEN DIGOEL	919116	YANIRUMA	9116142006	SINIMBURU	0,4992	TERTINGGAL
23.078	91	PAPUA	9116	BOVEN DIGOEL	919116	SUBUR	9116152001	SUBUR	0,4992	TERTINGGAL
23.079	91	PAPUA	9116	BOVEN DIGOEL	919116	SUBUR	9116152002	KAISA	0,4992	TERTINGGAL
23.080	91	PAPUA	9116	BOVEN DIGOEL	919116	SUBUR	9116152003	WAGHAI	0,4992	TERTINGGAL
23.081	91	PAPUA	9116	BOVEN DIGOEL	919116	SUBUR	9116152004	AIWAT	0,4992	TERTINGGAL
23.082	91	PAPUA	9116	BOVEN DIGOEL	919116	SUBUR	9116152005	METTO	0,3981	SANGAT TERTINGGAL
23.083	91	PAPUA	9116	BOVEN DIGOEL	919116	KOMBAY	9116162001	WANGGEMALO	0,4992	TERTINGGAL
23.084	91	PAPUA	9116	KABUPATEN BOVEN DIGOEL	911616	KOMBAY	9116162004	UGO	0,3960	SANGAT TERTINGGAL
23.085	91	PAPUA	9116	BOVEN DIGOEL	919116	KOMBAY	9116162005	DEMA	0,4992	TERTINGGAL
23.086	91	PAPUA	9116	BOVEN DIGOEL	919116	NINATI	9116172001	NINATI	0,4640	SANGAT TERTINGGAL
23.087	91	PAPUA	9116	BOVEN DIGOEL	919116	NINATI	9116172003	KAWAKTEMBUT	0,4316	SANGAT TERTINGGAL
23.088	91	PAPUA	9116	BOVEN DIGOEL	919116	NINATI	9116172004	TEMBUTKA	0,4824	SANGAT TERTINGGAL
23.089	91	PAPUA	9116	BOVEN DIGOEL	919116	NINATI	9116172005	TIMKA	0,4579	SANGAT TERTINGGAL
23.090	91	PAPUA	9116	BOVEN DIGOEL	919116	NINATI	9116172006	YETETKUN	0,4808	SANGAT TERTINGGAL
23.091	91	PAPUA	9116	BOVEN DIGOEL	919116	SESNUK	9116182001	SESNUK	0,3060	SANGAT TERTINGGAL
23.092	91	PAPUA	9116	BOVEN DIGOEL	919116	SESNUK	9116182002	ANGGAMBURAN	0,3038	SANGAT TERTINGGAL
23.093	91	PAPUA	9116	BOVEN DIGOEL	919116	SESNUK	9116182003	KANGGUP	0,3978	SANGAT TERTINGGAL
23.094	91	PAPUA	9116	BOVEN DIGOEL	919116	SESNUK	9116182004	YOMKONDO	0,4194	SANGAT TERTINGGAL
23.095	91	PAPUA	9116	BOVEN DIGOEL	919116	SESNUK	9116182005	AMBORAN	0,4279	SANGAT TERTINGGAL
23.096	91	PAPUA	9116	BOVEN DIGOEL	919116	KI	9116192002	OBINANGGE	0,3924	SANGAT TERTINGGAL
23.097	91	PAPUA	9116	BOVEN DIGOEL	919116	KI	9116192003	WATEMU	0,3479	SANGAT TERTINGGAL
23.098	91	PAPUA	9116	BOVEN DIGOEL	919116	KI	9116192004	UJUNGKIA	0,4992	TERTINGGAL
23.099	91	PAPUA	9116	BOVEN DIGOEL	919116	KI	9116192005	KAPOGU	0,4889	SANGAT TERTINGGAL
23.100	91	PAPUA	9116	BOVEN DIGOEL	919116	KAWAGIT	9116202001	WANGGOM	0,4992	TERTINGGAL



NO	KODE PROVINSI	NAMA PROVINSI	KODE KABUPATEN	NAMA KABUPATEN	KODE KECAMATAN	NAMA KECAMATAN	KODE DESA	NAMA DESA	IDM	STATUS IDM
23.101	91	PAPUA	9116	BOVEN DIGOEL	919116	KAWAGIT	9116202002	KAWAGIT	0,4992	TERTINGGAL
23.102	91	PAPUA	9116	BOVEN DIGOEL	919116	KAWAGIT	9116202003	KOMBAI	0,4992	TERTINGGAL
23.103	91	PAPUA	9116	BOVEN DIGOEL	919116	KAWAGIT	9116202004	BIWAGE	0,4992	TERTINGGAL
23.104	91	PAPUA	9116	KABUPATEN BOVEN DIGOEL	911620	KAWAGIT	9116202005	BIWAGE DUA	0,3589	SANGAT TERTINGGAL
23.105	91	PAPUA	9116	BOVEN DIGOEL	919116	KAWAGIT	9116202006	NIOP	0,4992	TERTINGGAL
23.106	91	PAPUA	9117	MAPPI	919117	OBAA	9117012001	OBAA	0,4392	SANGAT TERTINGGAL
23.107	91	PAPUA	9117	MAPPI	919117	OBAA	9117012002	DAGIMON	0,5114	TERTINGGAL
23.108	91	PAPUA	9117	MAPPI	919117	OBAA	9117012003	REP	0,4998	TERTINGGAL
23.109	91	PAPUA	9117	MAPPI	919117	OBAA	9117012004	MAPPI BAWAH/YAMUI	0,4530	SANGAT TERTINGGAL
23.110	91	PAPUA	9117	MAPPI	919117	OBAA	9117012005	WANGGATE	0,5102	TERTINGGAL
23.111	91	PAPUA	9117	MAPPI	919117	OBAA	9117012009	PIAI	0,4322	SANGAT TERTINGGAL
23.112	91	PAPUA	9117	MAPPI	919117	OBAA	9117012010	MUIN	0,4513	SANGAT TERTINGGAL
23.113	91	PAPUA	9117	MAPPI	919117	OBAA	9117012011	GAUDA	0,4808	SANGAT TERTINGGAL
23.114	91	PAPUA	9117	MAPPI	919117	OBAA	9117012012	SOBA	0,4392	SANGAT TERTINGGAL
23.115	91	PAPUA	9117	MAPPI	919117	OBAA	9117012013	ENEM	0,4771	SANGAT TERTINGGAL
23.116	91	PAPUA	9117	MAPPI	919117	OBAA	9117012014	KOGO	0,4656	SANGAT TERTINGGAL
23.117	91	PAPUA	9117	MAPPI	919117	OBAA	9117012015	KADAM/OYIM	0,4754	SANGAT TERTINGGAL
23.118	91	PAPUA	9117	MAPPI	919117	OBAA	9117012023	TOKHOM	0,4437	SANGAT TERTINGGAL
23.119	91	PAPUA	9117	MAPPI	919117	OBAA	9117012024	EMETE	0,4532	SANGAT TERTINGGAL
23.120	91	PAPUA	9117	MAPPI	919117	OBAA	9117012025	WAIKU	0,4698	SANGAT TERTINGGAL
23.121	91	PAPUA	9117	MAPPI	919117	OBAA	9117012026	RAYAM	0,4286	SANGAT TERTINGGAL
23.122	91	PAPUA	9117	MAPPI	919117	OBAA	9117012028	HAROME	0,4176	SANGAT TERTINGGAL
23.123	91	PAPUA	9117	MAPPI	919117	OBAA	9117012029	METIM	0,4363	SANGAT TERTINGGAL
23.124	91	PAPUA	9117	MAPPI	919117	OBAA	9117012030	MASIN	0,4430	SANGAT TERTINGGAL
23.125	91	PAPUA	9117	MAPPI	919117	OBAA	9117012031	MADU	0,4116	SANGAT TERTINGGAL
23.126	91	PAPUA	9117	MAPPI	919117	OBAA	9117012032	YANGPOP	0,4457	SANGAT TERTINGGAL
23.127	91	PAPUA	9117	MAPPI	919117	OBAA	9117012033	PAEDAM	0,4457	SANGAT TERTINGGAL
23.128	91	PAPUA	9117	MAPPI	919117	OBAA	9117012034	MARBIN	0,4457	SANGAT TERTINGGAL
23.129	91	PAPUA	9117	MAPPI	919117	MAMBIOMAN BAPAI	9117022001	MUR	0,4062	SANGAT TERTINGGAL
23.130	91	PAPUA	9117	MAPPI	919117	MAMBIOMAN BAPAI	9117022003	AGHAM	0,4773	SANGAT TERTINGGAL
23.131	91	PAPUA	9117	MAPPI	919117	MAMBIOMAN BAPAI	9117022004	WAGHIEN/KOBA	0,4616	SANGAT TERTINGGAL
23.132	91	PAPUA	9117	MAPPI	919117	MAMBIOMAN BAPAI	9117022005	KHATAN	0,4344	SANGAT TERTINGGAL
23.133	91	PAPUA	9117	MAPPI	919117	MAMBIOMAN BAPAI	9117022008	MONANA	0,4400	SANGAT TERTINGGAL
23.134	91	PAPUA	9117	MAPPI	919117	MAMBIOMAN BAPAI	9117022009	WAGIN	0,3744	SANGAT TERTINGGAL
23.135	91	PAPUA	9117	MAPPI	919117	MAMBIOMAN BAPAI	9117022013	WAMAN	0,4189	SANGAT TERTINGGAL
23.136	91	PAPUA	9117	MAPPI	919117	MAMBIOMAN BAPAI	9117022014	IMA	0,4360	SANGAT TERTINGGAL
23.137	91	PAPUA	9117	MAPPI	919117	MAMBIOMAN BAPAI	9117022016	MAGABAG	0,3744	SANGAT TERTINGGAL
23.138	91	PAPUA	9117	MAPPI	919117	MAMBIOMAN BAPAI	9117022017	TEREYEMU	0,4292	SANGAT TERTINGGAL
23.139	91	PAPUA	9117	MAPPI	919117	MAMBIOMAN BAPAI	9117022018	YATAN	0,4046	SANGAT TERTINGGAL
23.140	91	PAPUA	9117	MAPPI	919117	MAMBIOMAN BAPAI	9117022019	LINGGUA	0,4570	SANGAT TERTINGGAL
23.141	91	PAPUA	9117	MAPPI	919117	MAMBIOMAN BAPAI	9117022024	WARUWE	0,4681	SANGAT TERTINGGAL
23.142	91	PAPUA	9117	MAPPI	919117	MAMBIOMAN BAPAI	9117022025	GHANU	0,4532	SANGAT TERTINGGAL
23.143	91	PAPUA	9117	MAPPI	919117	CITAK-MITAK	9117032003	BIDNEW	0,4971	TERTINGGAL
23.144	91	PAPUA	9117	MAPPI	919117	CITAK-MITAK	9117032004	SENGGO	0,4971	TERTINGGAL
23.145	91	PAPUA	9117	MAPPI	919117	CITAK-MITAK	9117032005	KUMASMA	0,4971	TERTINGGAL
23.146	91	PAPUA	9117	MAPPI	919117	CITAK-MITAK	9117032012	WOMIN	0,4971	TERTINGGAL
23.147	91	PAPUA	9117	MAPPI	919117	CITAK-MITAK	9117032013	TAMANIN	0,4971	TERTINGGAL
23.148	91	PAPUA	9117	MAPPI	919117	CITAK-MITAK	9117032014	EPEM	0,4971	TERTINGGAL
23.149	91	PAPUA	9117	MAPPI	919117	CITAK-MITAK	9117032015	ABAU	0,4971	TERTINGGAL
23.150	91	PAPUA	9117	MAPPI	919117	EDERA	9117042002	GETURKI	0,4862	SANGAT TERTINGGAL
23.151	91	PAPUA	9117	MAPPI	919117	EDERA	9117042012	MEMEMU	0,5010	TERTINGGAL
23.152	91	PAPUA	9117	MAPPI	919117	EDERA	9117042013	GIMIKYA	0,5310	TERTINGGAL
23.153	91	PAPUA	9117	MAPPI	919117	EDERA	9117042014	BANAMEPE	0,4819	SANGAT TERTINGGAL
23.154	91	PAPUA	9117	MAPPI	919117	EDERA	9117042015	YODOM	0,4789	SANGAT TERTINGGAL
23.155	91	PAPUA	9117	MAPPI	919117	EDERA	9117042016	ISYAMAN	0,4325	SANGAT TERTINGGAL

NO	KODE PROVINSI	NAMA PROVINSI	KODE KABUPATEN	NAMA KABUPATEN	KODE KECAMATAN	NAMA KECAMATAN	KODE DESA	NAMA DESA	IDM	STATUS IDM
23.156	91	PAPUA	9117	MAPPI	919117	HAJU	9117052002	AMAGATSU	0,4744	SANGAT TERTINGGAL
23.157	91	PAPUA	9117	MAPPI	919117	HAJU	9117052003	KATAGE	0,3995	SANGAT TERTINGGAL
23.158	91	PAPUA	9117	MAPPI	919117	HAJU	9117052004	SOGOPE	0,4459	SANGAT TERTINGGAL
23.159	91	PAPUA	9117	MAPPI	919117	HAJU	9117052005	WIYAGE	0,4459	SANGAT TERTINGGAL
23.160	91	PAPUA	9117	MAPPI	919117	HAJU	9117052006	KASIMA	0,4198	SANGAT TERTINGGAL
23.161	91	PAPUA	9117	MAPPI	919117	HAJU	9117052007	AMENDA	0,4516	SANGAT TERTINGGAL
23.162	91	PAPUA	9117	MAPPI	919117	HAJU	9117052008	KAIBU	0,4890	SANGAT TERTINGGAL
23.163	91	PAPUA	9117	MAPPI	919117	HAJU	9117052009	OMURO	0,4325	SANGAT TERTINGGAL
23.164	91	PAPUA	9117	MAPPI	919117	HAJU	9117052010	OKOR	0,4967	TERTINGGAL
23.165	91	PAPUA	9117	MAPPI	919117	HAJU	9117052011	ATSIPIIM	0,4459	SANGAT TERTINGGAL
23.166	91	PAPUA	9117	MAPPI	919117	HAJU	9117052012	SEMTAIPIM	0,4294	SANGAT TERTINGGAL
23.167	91	PAPUA	9117	MAPPI	919117	HAJU	9117052013	GEIRIPIM	0,4554	SANGAT TERTINGGAL
23.168	91	PAPUA	9117	MAPPI	919117	HAJU	9117052014	WAROGOM	0,4459	SANGAT TERTINGGAL
23.169	91	PAPUA	9117	MAPPI	919117	HAJU	9117052015	KAIBUSENE	0,4738	SANGAT TERTINGGAL
23.170	91	PAPUA	9117	MAPPI	919117	HAJU	9117052016	ARARE	0,4497	SANGAT TERTINGGAL
23.171	91	PAPUA	9117	MAPPI	919117	HAJU	9117052017	PAGHAI	0,4611	SANGAT TERTINGGAL
23.172	91	PAPUA	9117	MAPPI	919117	HAJU	9117052018	KERKE	0,5367	TERTINGGAL
23.173	91	PAPUA	9117	MAPPI	919117	HAJU	9117052019	MANI	0,5035	TERTINGGAL
23.174	91	PAPUA	9117	MAPPI	919117	ASSUE	9117062001	SIGARE	0,4492	SANGAT TERTINGGAL
23.175	91	PAPUA	9117	MAPPI	919117	ASSUE	9117062002	JUFO BESAR	0,5032	TERTINGGAL
23.176	91	PAPUA	9117	MAPPI	919117	ASSUE	9117062004	ABOGE	0,5117	TERTINGGAL
23.177	91	PAPUA	9117	MAPPI	919117	ASSUE	9117062005	KHANAMI	0,4738	SANGAT TERTINGGAL
23.178	91	PAPUA	9117	MAPPI	919117	ASSUE	9117062006	YAME	0,4230	SANGAT TERTINGGAL
23.179	91	PAPUA	9117	MAPPI	919117	ASSUE	9117062007	KAITOK	0,4608	SANGAT TERTINGGAL
23.180	91	PAPUA	9117	MAPPI	919117	ASSUE	9117062008	HOMANG	0,4129	SANGAT TERTINGGAL
23.181	91	PAPUA	9117	MAPPI	919117	ASSUE	9117062009	JUFO KECIL	0,5189	TERTINGGAL
23.182	91	PAPUA	9117	MAPPI	919117	ASSUE	9117062010	KHABU	0,4183	SANGAT TERTINGGAL
23.183	91	PAPUA	9117	MAPPI	919117	ASSUE	9117062011	KIKI	0,4525	SANGAT TERTINGGAL
23.184	91	PAPUA	9117	MAPPI	919117	ASSUE	9117062012	ISAGE	0,4714	SANGAT TERTINGGAL
23.185	91	PAPUA	9117	MAPPI	919117	ASSUE	9117062013	KOPI	0,4757	SANGAT TERTINGGAL
23.186	91	PAPUA	9117	MAPPI	919117	ASSUE	9117062014	ASAREN	0,4471	SANGAT TERTINGGAL
23.187	91	PAPUA	9117	MAPPI	919117	ASSUE	9117062015	KERU	0,4583	SANGAT TERTINGGAL
23.188	91	PAPUA	9117	MAPPI	919117	ASSUE	9117062016	GIRIMIO	0,4919	TERTINGGAL
23.189	91	PAPUA	9117	MAPPI	919117	ASSUE	9117062018	MEDA	0,4700	SANGAT TERTINGGAL
23.190	91	PAPUA	9117	MAPPI	919117	KAIBAR	9117072001	AMAZU	0,5135	TERTINGGAL
23.191	91	PAPUA	9117	MAPPI	919117	KAIBAR	9117072002	IMEMBI	0,4532	SANGAT TERTINGGAL
23.192	91	PAPUA	9117	MAPPI	919117	KAIBAR	9117072003	YEMU	0,4544	SANGAT TERTINGGAL
23.193	91	PAPUA	9117	MAPPI	919117	KAIBAR	9117072005	FOMU	0,5192	TERTINGGAL
23.194	91	PAPUA	9117	MAPPI	919117	KAIBAR	9117072006	TIAU	0,4935	TERTINGGAL
23.195	91	PAPUA	9117	MAPPI	919117	KAIBAR	9117072007	BINERBIS	0,5125	TERTINGGAL
23.196	91	PAPUA	9117	MAPPI	919117	KAIBAR	9117072012	TAYAU	0,4675	SANGAT TERTINGGAL
23.197	91	PAPUA	9117	MAPPI	919117	PASSUE	9117082001	SEPOH	0,4684	SANGAT TERTINGGAL
23.198	91	PAPUA	9117	MAPPI	919117	PASSUE	9117082002	BAGARAM	0,4684	SANGAT TERTINGGAL
23.199	91	PAPUA	9117	MAPPI	919117	PASSUE	9117082003	PASSUE/TAIM	0,4608	SANGAT TERTINGGAL
23.200	91	PAPUA	9117	MAPPI	919117	PASSUE	9117082004	NOHON	0,4608	SANGAT TERTINGGAL
23.201	91	PAPUA	9117	MAPPI	919117	PASSUE	9117082005	KOTIAK	0,4760	SANGAT TERTINGGAL
23.202	91	PAPUA	9117	MAPPI	919117	PASSUE	9117082006	MENYA	0,4703	SANGAT TERTINGGAL
23.203	91	PAPUA	9117	MAPPI	919117	PASSUE	9117082007	TOKHOMPATU	0,4703	SANGAT TERTINGGAL
23.204	91	PAPUA	9117	MAPPI	919117	PASSUE	9117082008	KOTUP	0,4703	SANGAT TERTINGGAL
23.205	91	PAPUA	9117	MAPPI	919117	PASSUE	9117082009	RIMBA JAYA/GAYU	0,4703	SANGAT TERTINGGAL
23.206	91	PAPUA	9117	MAPPI	919117	PASSUE	9117082010	KAIME	0,4703	SANGAT TERTINGGAL
23.207	91	PAPUA	9117	MAPPI	919117	PASSUE	9117082011	BAITATE	0,4703	SANGAT TERTINGGAL
23.208	91	PAPUA	9117	MAPPI	919117	PASSUE	9117082012	URUFU	0,4703	SANGAT TERTINGGAL
23.209	91	PAPUA	9117	MAPPI	919117	PASSUE	9117082013	AFOGOMA	0,4703	SANGAT TERTINGGAL
23.210	91	PAPUA	9117	MAPPI	919117	MINYAMUR	9117092001	KABE	0,4417	SANGAT TERTINGGAL



NO	KODE PROVINSI	NAMA PROVINSI	KODE KABUPATEN	NAMA KABUPATEN	KODE KECAMATAN	NAMA KECAMATAN	KODE DESA	NAMA DESA	IDM	STATUS IDM
23.211	91	PAPUA	9117	MAPPI	919117	MINYAMUR	9117092002	KAUMI	0,4678	SANGAT TERTINGGAL
23.212	91	PAPUA	9117	MAPPI	919117	MINYAMUR	9117092003	KAYAGAI	0,4341	SANGAT TERTINGGAL
23.213	91	PAPUA	9117	MAPPI	919117	MINYAMUR	9117092004	ATI	0,4532	SANGAT TERTINGGAL
23.214	91	PAPUA	9117	MAPPI	919117	MINYAMUR	9117092005	UPIN	0,4532	SANGAT TERTINGGAL
23.215	91	PAPUA	9117	MAPPI	919117	MINYAMUR	9117092006	TARAGAI	0,4589	SANGAT TERTINGGAL
23.216	91	PAPUA	9117	MAPPI	919117	MINYAMUR	9117092007	SENE	0,4341	SANGAT TERTINGGAL
23.217	91	PAPUA	9117	MAPPI	919117	MINYAMUR	9117092008	KOMRU	0,4303	SANGAT TERTINGGAL
23.218	91	PAPUA	9117	MAPPI	919117	MINYAMUR	9117092009	KOFAR	0,4398	SANGAT TERTINGGAL
23.219	91	PAPUA	9117	MAPPI	919117	MINYAMUR	9117092010	SUMURAMAN	0,4697	SANGAT TERTINGGAL
23.220	91	PAPUA	9117	MAPPI	919117	MINYAMUR	9117092011	PANO	0,4698	SANGAT TERTINGGAL
23.221	91	PAPUA	9117	MAPPI	919117	MINYAMUR	9117092012	KOGIR	0,4265	SANGAT TERTINGGAL
23.222	91	PAPUA	9117	MAPPI	919117	VENAHA	9117102006	SIEN	0,4211	SANGAT TERTINGGAL
23.223	91	PAPUA	9117	MAPPI	919117	VENAHA	9117102007	SAHAPIKYA	0,4211	SANGAT TERTINGGAL
23.224	91	PAPUA	9117	MAPPI	919117	VENAHA	9117102008	HARAPAN	0,4363	SANGAT TERTINGGAL
23.225	91	PAPUA	9117	MAPPI	919117	VENAHA	9117102009	YIBIN	0,4211	SANGAT TERTINGGAL
23.226	91	PAPUA	9117	MAPPI	919117	VENAHA	9117102010	MOPIO	0,4287	SANGAT TERTINGGAL
23.227	91	PAPUA	9117	MAPPI	919117	VENAHA	9117102011	PIES	0,4363	SANGAT TERTINGGAL
23.228	91	PAPUA	9117	MAPPI	919117	VENAHA	9117102012	MEMES	0,4402	SANGAT TERTINGGAL
23.229	91	PAPUA	9117	MAPPI	919117	VENAHA	9117102015	GETIYO	0,4211	SANGAT TERTINGGAL
23.230	91	PAPUA	9117	MAPPI	919117	SYAHCAME	9117112001	HOMLIKIA	0,4532	SANGAT TERTINGGAL
23.231	91	PAPUA	9117	MAPPI	919117	SYAHCAME	9117112002	KOBETA	0,4586	SANGAT TERTINGGAL
23.232	91	PAPUA	9117	MAPPI	919117	SYAHCAME	9117112003	ASSET	0,4532	SANGAT TERTINGGAL
23.233	91	PAPUA	9117	MAPPI	919117	SYAHCAME	9117112004	OSSO	0,4475	SANGAT TERTINGGAL
23.234	91	PAPUA	9117	MAPPI	919117	SYAHCAME	9117112005	BOSMA	0,4532	SANGAT TERTINGGAL
23.235	91	PAPUA	9117	MAPPI	919117	SYAHCAME	9117112006	OGHOTO	0,4532	SANGAT TERTINGGAL
23.236	91	PAPUA	9117	MAPPI	919117	YAKOMI	9117122001	AMK	0,4754	SANGAT TERTINGGAL
23.237	91	PAPUA	9117	MAPPI	919117	YAKOMI	9117122002	YAME	0,5154	TERTINGGAL
23.238	91	PAPUA	9117	MAPPI	919117	YAKOMI	9117122003	BENGGGO	0,5325	TERTINGGAL
23.239	91	PAPUA	9117	MAPPI	919117	YAKOMI	9117122004	KOKOYA	0,4849	SANGAT TERTINGGAL
23.240	91	PAPUA	9117	MAPPI	919117	YAKOMI	9117122005	BOROHABA	0,4887	SANGAT TERTINGGAL
23.241	91	PAPUA	9117	MAPPI	919117	YAKOMI	9117122006	OGORITO	0,4700	SANGAT TERTINGGAL
23.242	91	PAPUA	9117	MAPPI	919117	YAKOMI	9117122007	EBESKE	0,4830	SANGAT TERTINGGAL
23.243	91	PAPUA	9117	MAPPI	919117	BAMGI	9117132001	YELOBA	0,4230	SANGAT TERTINGGAL
23.244	91	PAPUA	9117	MAPPI	919117	BAMGI	9117132002	KONEBI	0,4230	SANGAT TERTINGGAL
23.245	91	PAPUA	9117	MAPPI	919117	BAMGI	9117132003	SIBI	0,4230	SANGAT TERTINGGAL
23.246	91	PAPUA	9117	MAPPI	919117	BAMGI	9117132004	TAGAIMON SINO	0,4287	SANGAT TERTINGGAL
23.247	91	PAPUA	9117	MAPPI	919117	BAMGI	9117132005	TAGAIMON KAROME	0,4287	SANGAT TERTINGGAL
23.248	91	PAPUA	9117	MAPPI	919117	PASSUE BAWAH	9117142001	WONGGI	0,4281	SANGAT TERTINGGAL
23.249	91	PAPUA	9117	MAPPI	919117	PASSUE BAWAH	9117142002	BUSIRI	0,4300	SANGAT TERTINGGAL
23.250	91	PAPUA	9117	MAPPI	919117	PASSUE BAWAH	9117142003	KETA	0,4278	SANGAT TERTINGGAL
23.251	91	PAPUA	9117	MAPPI	919117	PASSUE BAWAH	9117142004	VETA	0,4278	SANGAT TERTINGGAL
23.252	91	PAPUA	9117	MAPPI	919117	PASSUE BAWAH	9117142005	HONYA	0,4278	SANGAT TERTINGGAL
23.253	91	PAPUA	9117	MAPPI	919117	PASSUE BAWAH	9117142006	HAKU	0,4392	SANGAT TERTINGGAL
23.254	91	PAPUA	9117	MAPPI	919117	PASSUE BAWAH	9117142007	BIFO	0,4430	SANGAT TERTINGGAL
23.255	91	PAPUA	9117	MAPPI	919117	PASSUE BAWAH	9117142008	SAMURUKIE	0,4278	SANGAT TERTINGGAL
23.256	91	PAPUA	9117	MAPPI	919117	TI ZAIN	9117152001	SAGIS	0,4360	SANGAT TERTINGGAL
23.257	91	PAPUA	9117	MAPPI	919117	TI ZAIN	9117152002	KUMABAN	0,4151	SANGAT TERTINGGAL
23.258	91	PAPUA	9117	MAPPI	919117	TI ZAIN	9117152003	TUGUMAU	0,4037	SANGAT TERTINGGAL
23.259	91	PAPUA	9117	MAPPI	919117	TI ZAIN	9117152004	BASMAN	0,4033	SANGAT TERTINGGAL
23.260	91	PAPUA	9117	MAPPI	919117	TI ZAIN	9117152005	MEROKIMA	0,4037	SANGAT TERTINGGAL
23.261	91	PAPUA	9117	MAPPI	919117	TI ZAIN	9117152006	MU	0,4037	SANGAT TERTINGGAL
23.262	91	PAPUA	9117	MAPPI	919117	TI ZAIN	9117152007	PIER	0,3903	SANGAT TERTINGGAL
23.263	91	PAPUA	9117	MAPPI	919117	TI ZAIN	9117152008	TARWA	0,3795	SANGAT TERTINGGAL
23.264	91	PAPUA	9118	ASMAT	919118	AGATS	9118012001	YOMOTH	0,5389	TERTINGGAL
23.265	91	PAPUA	9118	ASMAT	919118	AGATS	9118012002	UWUS	0,5165	TERTINGGAL

NO	KODE PROVINSI	NAMA PROVINSI	KODE KABUPATEN	NAMA KABUPATEN	KODE KECAMATAN	NAMA KECAMATAN	KODE DESA	NAMA DESA	IDM	STATUS IDM
23.266	91	PAPUA	9118	ASMAT	919118	AGATS	9118012004	ASUWETSY	0,5218	TERTINGGAL
23.267	91	PAPUA	9118	ASMAT	919118	AGATS	9118012005	BISMAN	0,5046	TERTINGGAL
23.268	91	PAPUA	9118	ASMAT	919118	AGATS	9118012007	PER	0,5717	TERTINGGAL
23.269	91	PAPUA	9118	ASMAT	919118	AGATS	9118012008	BRITEN	0,5423	TERTINGGAL
23.270	91	PAPUA	9118	ASMAT	919118	AGATS	9118012010	MBAIT	0,5265	TERTINGGAL
23.271	91	PAPUA	9118	ASMAT	919118	AGATS	9118012011	BOU	0,5622	TERTINGGAL
23.272	91	PAPUA	9118	ASMAT	919118	AGATS	9118012012	SAW	0,5180	TERTINGGAL
23.273	91	PAPUA	9118	ASMAT	919118	AGATS	9118012013	KAYE	0,5516	TERTINGGAL
23.274	91	PAPUA	9118	ASMAT	919118	AGATS	9118012014	SUWRU	0,5789	TERTINGGAL
23.275	91	PAPUA	9118	ASMAT	919118	ATSJ	9118022006	SAGONI	0,5265	TERTINGGAL
23.276	91	PAPUA	9118	ASMAT	919118	ATSJ	9118022007	AMANAMKAI	0,5622	TERTINGGAL
23.277	91	PAPUA	9118	KABUPATEN ASMAT	911802	ATSJ	9118022013	AMBISU	0,3941	SANGAT TERTINGGAL
23.278	91	PAPUA	9118	ASMAT	919118	ATSJ	9118022016	BINE	0,5232	TERTINGGAL
23.279	91	PAPUA	9118	ASMAT	919118	ATSJ	9118022017	BIPIN	0,5546	TERTINGGAL
23.280	91	PAPUA	9118	KABUPATEN ASMAT	911802	ATSJ	9118022018	Y AISIU	0,4241	SANGAT TERTINGGAL
23.281	91	PAPUA	9118	ASMAT	919118	ATSJ	9118022023	BAKASEI	0,5218	TERTINGGAL
23.282	91	PAPUA	9118	ASMAT	919118	ATSJ	9118022026	CEWEWYAMEW	0,4827	SANGAT TERTINGGAL
23.283	91	PAPUA	9118	ASMAT	919118	SAWA ERMA	9118032006	ERMA	0,5516	TERTINGGAL
23.284	91	PAPUA	9118	ASMAT	919118	SAWA ERMA	9118032009	BU	0,5218	TERTINGGAL
23.285	91	PAPUA	9118	ASMAT	919118	SAWA ERMA	9118032018	ER	0,5622	TERTINGGAL
23.286	91	PAPUA	9118	ASMAT	919118	SAWA ERMA	9118032019	PUPIS	0,5046	TERTINGGAL
23.287	91	PAPUA	9118	ASMAT	919118	SAWA ERMA	9118032020	SONA	0,5165	TERTINGGAL
23.288	91	PAPUA	9118	ASMAT	919118	SAWA ERMA	9118032026	AGANI	0,5265	TERTINGGAL
23.289	91	PAPUA	9118	ASMAT	919118	SAWA ERMA	9118032027	MUMUGU	0,4748	SANGAT TERTINGGAL
23.290	91	PAPUA	9118	ASMAT	919118	SAWA ERMA	9118032038	SAUTI	0,5363	TERTINGGAL
23.291	91	PAPUA	9118	ASMAT	919118	SAWA ERMA	9118032043	MUMUGU DUA	0,4827	SANGAT TERTINGGAL
23.292	91	PAPUA	9118	ASMAT	919118	AKAT	9118042004	MENEPSIMNI	0,5516	TERTINGGAL
23.293	91	PAPUA	9118	ASMAT	919118	AKAT	9118042005	BECO	0,5218	TERTINGGAL
23.294	91	PAPUA	9118	ASMAT	919118	AKAT	9118042006	YUNI	0,5622	TERTINGGAL
23.295	91	PAPUA	9118	ASMAT	919118	AKAT	9118042007	BUETKWAR	0,5046	TERTINGGAL
23.296	91	PAPUA	9118	ASMAT	919118	AKAT	9118042010	WAW	0,5165	TERTINGGAL
23.297	91	PAPUA	9118	ASMAT	919118	AKAT	9118042011	BAYIW PINAM	0,5265	TERTINGGAL
23.298	91	PAPUA	9118	ASMAT	919118	AKAT	9118042012	CUMNEW	0,5162	TERTINGGAL
23.299	91	PAPUA	9118	ASMAT	919118	AKAT	9118042013	JEWES	0,4829	SANGAT TERTINGGAL
23.300	91	PAPUA	9118	ASMAT	919118	AKAT	9118042016	FAKAN	0,4804	SANGAT TERTINGGAL
23.301	91	PAPUA	9118	ASMAT	919118	AKAT	9118042017	SIMINI	0,4837	SANGAT TERTINGGAL
23.302	91	PAPUA	9118	ASMAT	919118	FAYIT	9118052001	BASIM	0,5303	TERTINGGAL
23.303	91	PAPUA	9118	ASMAT	919118	FAYIT	9118052002	WARAS	0,4849	SANGAT TERTINGGAL
23.304	91	PAPUA	9118	ASMAT	919118	FAYIT	9118052003	BIOPIIS	0,4762	SANGAT TERTINGGAL
23.305	91	PAPUA	9118	ASMAT	919118	FAYIT	9118052004	NANAI	0,4835	SANGAT TERTINGGAL
23.306	91	PAPUA	9118	ASMAT	919118	FAYIT	9118052007	BAGAIR	0,4871	SANGAT TERTINGGAL
23.307	91	PAPUA	9118	ASMAT	919118	FAYIT	9118052008	BAWOS	0,4785	SANGAT TERTINGGAL
23.308	91	PAPUA	9118	ASMAT	919118	FAYIT	9118052009	PIRAMAT	0,4683	SANGAT TERTINGGAL
23.309	91	PAPUA	9118	ASMAT	919118	FAYIT	9118052010	TAURO	0,4695	SANGAT TERTINGGAL
23.310	91	PAPUA	9118	ASMAT	919118	FAYIT	9118052011	PIRIEN	0,4835	SANGAT TERTINGGAL
23.311	91	PAPUA	9118	ASMAT	919118	FAYIT	9118052012	ACENEP	0,4737	SANGAT TERTINGGAL
23.312	91	PAPUA	9118	ASMAT	919118	FAYIT	9118052013	KAGAS	0,4785	SANGAT TERTINGGAL
23.313	91	PAPUA	9118	ASMAT	919118	FAYIT	9118052014	WIYAR	0,4829	SANGAT TERTINGGAL
23.314	91	PAPUA	9118	ASMAT	919118	FAYIT	9118052015	AIS	0,4804	SANGAT TERTINGGAL
23.315	91	PAPUA	9118	ASMAT	919118	FAYIT	9118052016	YAWAS	0,4835	SANGAT TERTINGGAL
23.316	91	PAPUA	9118	ASMAT	919118	FAYIT	9118052017	AINAMSATO	0,4737	SANGAT TERTINGGAL
23.317	91	PAPUA	9118	ASMAT	919118	FAYIT	9118052018	BAKYOR	0,4785	SANGAT TERTINGGAL
23.318	91	PAPUA	9118	ASMAT	919118	FAYIT	9118052019	ISAR	0,4829	SANGAT TERTINGGAL
23.319	91	PAPUA	9118	ASMAT	919118	FAYIT	9118052020	KAYARPIS	0,4804	SANGAT TERTINGGAL
23.320	91	PAPUA	9118	ASMAT	919118	FAYIT	9118052021	SAYOA	0,4785	SANGAT TERTINGGAL



NO	KODE PROVINSI	NAMA PROVINSI	KODE KABUPATEN	NAMA KABUPATEN	KODE KECAMATAN	NAMA KECAMATAN	KODE DESA	NAMA DESA	IDM	STATUS IDM
23.321	91	PAPUA	9118	ASMAT	919118	FAYIT	9118052022	BORA	0,4683	SANGAT TERTINGGAL
23.322	91	PAPUA	9118	ASMAT	919118	FAYIT	9118052023	AMAITA	0,4695	SANGAT TERTINGGAL
23.323	91	PAPUA	9118	ASMAT	919118	FAYIT	9118052024	AKAN TAPAK	0,4835	SANGAT TERTINGGAL
23.324	91	PAPUA	9118	ASMAT	919118	FAYIT	9118052025	MAPANE	0,4737	SANGAT TERTINGGAL
23.325	91	PAPUA	9118	ASMAT	919118	PANTAI KASUARI	9118062007	KAMUR	0,5265	TERTINGGAL
23.326	91	PAPUA	9118	ASMAT	919118	PANTAI KASUARI	9118062023	SARAMIT	0,5265	TERTINGGAL
23.327	91	PAPUA	9118	ASMAT	919118	PANTAI KASUARI	9118062024	YAHOI	0,5265	TERTINGGAL
23.328	91	PAPUA	9118	ASMAT	919118	PANTAI KASUARI	9118062025	HAINAM	0,5265	TERTINGGAL
23.329	91	PAPUA	9118	ASMAT	919118	PANTAI KASUARI	9118062026	YAGAMIT	0,5265	TERTINGGAL
23.330	91	PAPUA	9118	ASMAT	919118	PANTAI KASUARI	9118062027	BAWOR	0,5265	TERTINGGAL
23.331	91	PAPUA	9118	ASMAT	919118	PANTAI KASUARI	9118062028	SANAPAI	0,5265	TERTINGGAL
23.332	91	PAPUA	9118	ASMAT	919118	PANTAI KASUARI	9118062041	SARMAFO	0,5265	TERTINGGAL
23.333	91	PAPUA	9118	ASMAT	919118	SUATOR	9118072001	BINAM	0,5165	TERTINGGAL
23.334	91	PAPUA	9118	ASMAT	919118	SUATOR	9118072002	DEKAMOR	0,5165	TERTINGGAL
23.335	91	PAPUA	9118	ASMAT	919118	SUATOR	9118072003	DAIKOT	0,5165	TERTINGGAL
23.336	91	PAPUA	9118	ASMAT	919118	SUATOR	9118072004	SOMNAK	0,5165	TERTINGGAL
23.337	91	PAPUA	9118	ASMAT	919118	SUATOR	9118072008	VAKAM	0,5165	TERTINGGAL
23.338	91	PAPUA	9118	ASMAT	919118	SUATOR	9118072009	WAGABUS	0,5165	TERTINGGAL
23.339	91	PAPUA	9118	ASMAT	919118	SUATOR	9118072010	BURBIS	0,5165	TERTINGGAL
23.340	91	PAPUA	9118	ASMAT	919118	SUATOR	9118072012	BUBIS	0,5165	TERTINGGAL
23.341	91	PAPUA	9118	ASMAT	919118	SUATOR	9118072013	KARBIS	0,5165	TERTINGGAL
23.342	91	PAPUA	9118	ASMAT	919118	SUATOR	9118072014	JINAK	0,5165	TERTINGGAL
23.343	91	PAPUA	9118	ASMAT	919118	SUATOR	9118072015	WOWI	0,5165	TERTINGGAL
23.344	91	PAPUA	9118	ASMAT	919118	SUATOR	9118072020	SORAY	0,5165	TERTINGGAL
23.345	91	PAPUA	9118	ASMAT	919118	SUATOR	9118072021	VAKAM DUA	0,5165	TERTINGGAL
23.346	91	PAPUA	9118	ASMAT	919118	SUATOR	9118072022	BOR	0,5165	TERTINGGAL
23.347	91	PAPUA	9118	ASMAT	919118	SUATOR	9118072023	WAGANU DUA	0,5165	TERTINGGAL
23.348	91	PAPUA	9118	ASMAT	919118	SUATOR	9118072025	WABAK	0,5165	TERTINGGAL
23.349	91	PAPUA	9118	ASMAT	919118	SUATOR	9118072030	WAIJENS	0,5165	TERTINGGAL
23.350	91	PAPUA	9118	ASMAT	919118	SUATOR	9118072031	AYAK	0,5165	TERTINGGAL
23.351	91	PAPUA	9118	ASMAT	919118	SUATOR	9118072032	BANUM	0,5165	TERTINGGAL
23.352	91	PAPUA	9118	ASMAT	919118	SUATOR	9118072033	UJUNG BATU	0,5165	TERTINGGAL
23.353	91	PAPUA	9118	ASMAT	919118	SUATOR	9118072034	BUMU	0,5165	TERTINGGAL
23.354	91	PAPUA	9118	ASMAT	919118	SUATOR	9118072035	NAGATUN	0,5165	TERTINGGAL
23.355	91	PAPUA	9118	ASMAT	919118	SUATOR	9118072036	AMAKOT	0,5165	TERTINGGAL
23.356	91	PAPUA	9118	ASMAT	919118	SUATOR	9118072037	KAPAYAP SATU	0,5165	TERTINGGAL
23.357	91	PAPUA	9118	ASMAT	919118	SUATOR	9118072038	KAPAYAP DUA	0,5165	TERTINGGAL
23.358	91	PAPUA	9118	ASMAT	919118	SUATOR	9118072039	KAPAYAP TIGA	0,5165	TERTINGGAL
23.359	91	PAPUA	9118	ASMAT	919118	SUATOR	9118072040	EMNAM	0,5165	TERTINGGAL
23.360	91	PAPUA	9118	ASMAT	919118	SURU-SURU	9118082001	SURU-SURU	0,5165	TERTINGGAL
23.361	91	PAPUA	9118	KABUPATEN ASMAT	911808	SURU-SURU	9118082002	SEE	0,4271	SANGAT TERTINGGAL
23.362	91	PAPUA	9118	ASMAT	919118	SURU-SURU	9118082003	KOBA	0,5165	TERTINGGAL
23.363	91	PAPUA	9118	ASMAT	919118	SURU-SURU	9118082004	TII	0,5165	TERTINGGAL
23.364	91	PAPUA	9118	ASMAT	919118	SURU-SURU	9118082006	SAGAPU	0,5165	TERTINGGAL
23.365	91	PAPUA	9118	ASMAT	919118	SURU-SURU	9118082007	TOMOR	0,5165	TERTINGGAL
23.366	91	PAPUA	9118	ASMAT	919118	SURU-SURU	9118082008	JIFAK	0,5165	TERTINGGAL
23.367	91	PAPUA	9118	KABUPATEN ASMAT	911808	SURU-SURU	9118082009	DUMATEN	0,4176	SANGAT TERTINGGAL
23.368	91	PAPUA	9118	ASMAT	919118	SURU-SURU	9118082010	HOM-HOM	0,5165	TERTINGGAL
23.369	91	PAPUA	9118	ASMAT	919118	SURU-SURU	9118082011	AJIN	0,5165	TERTINGGAL
23.370	91	PAPUA	9118	KABUPATEN ASMAT	911808	SURU-SURU	9118082012	LALUK	0,4290	SANGAT TERTINGGAL
23.371	91	PAPUA	9118	KABUPATEN ASMAT	911808	SURU-SURU	9118082013	KEBIKDUK	0,4195	SANGAT TERTINGGAL
23.372	91	PAPUA	9118	ASMAT	919118	SURU-SURU	9118082014	HULAM	0,5165	TERTINGGAL
23.373	91	PAPUA	9118	KABUPATEN ASMAT	911808	SURU-SURU	9118082015	WALASE	0,4419	SANGAT TERTINGGAL
23.374	91	PAPUA	9118	ASMAT	919118	SURU-SURU	9118082016	BERIMONO	0,5165	TERTINGGAL
23.375	91	PAPUA	9118	KABUPATEN ASMAT	911808	SURU-SURU	9118082017	ASGUN	0,4195	SANGAT TERTINGGAL

NO	KODE PROVINSI	NAMA PROVINSI	KODE KABUPATEN	NAMA KABUPATEN	KODE KECAMATAN	NAMA KECAMATAN	KODE DESA	NAMA DESA	IDM	STATUS IDM
23.376	91	PAPUA	9118	ASMAT	919118	SURU-SURU	9118082018	KOROBUK	0,5165	TERTINGGAL
23.377	91	PAPUA	9118	ASMAT	919118	SURU-SURU	9118082019	KATALINA	0,5165	TERTINGGAL
23.378	91	PAPUA	9118	ASMAT	919118	SURU-SURU	9118082020	OBIO	0,5165	TERTINGGAL
23.379	91	PAPUA	9118	KABUPATEN ASMAT	911808	SURU-SURU	9118082021	SALBIK	0,4195	SANGAT TERTINGGAL
23.380	91	PAPUA	9118	KABUPATEN ASMAT	911808	SURU-SURU	9118082022	LINDUK	0,4214	SANGAT TERTINGGAL
23.381	91	PAPUA	9118	KABUPATEN ASMAT	911808	SURU-SURU	9118082023	BESIKA	0,4157	SANGAT TERTINGGAL
23.382	91	PAPUA	9118	ASMAT	919118	KOLF BRAZA	9118092001	BINAMSAIN	0,5265	TERTINGGAL
23.383	91	PAPUA	9118	ASMAT	919118	KOLF BRAZA	9118092002	PIRABANAK	0,5265	TERTINGGAL
23.384	91	PAPUA	9118	ASMAT	919118	KOLF BRAZA	9118092003	WOUTU BRASA	0,5265	TERTINGGAL
23.385	91	PAPUA	9118	ASMAT	919118	KOLF BRAZA	9118092004	PATIPi	0,5265	TERTINGGAL
23.386	91	PAPUA	9118	ASMAT	919118	KOLF BRAZA	9118092005	ULAKIN	0,5265	TERTINGGAL
23.387	91	PAPUA	9118	ASMAT	919118	KOLF BRAZA	9118092006	WOUTU KOLOF	0,5265	TERTINGGAL
23.388	91	PAPUA	9118	ASMAT	919118	KOLF BRAZA	9118092007	BUTUKATNAU	0,5265	TERTINGGAL
23.389	91	PAPUA	9118	ASMAT	919118	KOLF BRAZA	9118092008	SIPENAP	0,5265	TERTINGGAL
23.390	91	PAPUA	9118	ASMAT	919118	KOLF BRAZA	9118092009	MABUL	0,5265	TERTINGGAL
23.391	91	PAPUA	9118	ASMAT	919118	KOLF BRAZA	9118092010	AUBAN	0,5265	TERTINGGAL
23.392	91	PAPUA	9118	ASMAT	919118	KOLF BRAZA	9118092011	PEPERA	0,5265	TERTINGGAL
23.393	91	PAPUA	9118	ASMAT	919118	UNIR SIRAU	9118102001	KOMOR	0,5165	TERTINGGAL
23.394	91	PAPUA	9118	ASMAT	919118	UNIR SIRAU	9118102002	AMOR	0,5165	TERTINGGAL
23.395	91	PAPUA	9118	ASMAT	919118	UNIR SIRAU	9118102003	YIPAWER	0,5165	TERTINGGAL
23.396	91	PAPUA	9118	ASMAT	919118	UNIR SIRAU	9118102004	BERIP	0,5165	TERTINGGAL
23.397	91	PAPUA	9118	ASMAT	919118	UNIR SIRAU	9118102005	AYIR	0,5165	TERTINGGAL
23.398	91	PAPUA	9118	ASMAT	919118	UNIR SIRAU	9118102006	WERER	0,5165	TERTINGGAL
23.399	91	PAPUA	9118	ASMAT	919118	UNIR SIRAU	9118102007	MUNU	0,5165	TERTINGGAL
23.400	91	PAPUA	9118	ASMAT	919118	UNIR SIRAU	9118102008	ABAMU	0,5165	TERTINGGAL
23.401	91	PAPUA	9118	ASMAT	919118	UNIR SIRAU	9118102009	PAAR	0,5165	TERTINGGAL
23.402	91	PAPUA	9118	KABUPATEN ASMAT	911811	JOERAT	9118112001	YAMAS	0,3789	SANGAT TERTINGGAL
23.403	91	PAPUA	9118	KABUPATEN ASMAT	911811	JOERAT	9118112002	YEMI	0,4018	SANGAT TERTINGGAL
23.404	91	PAPUA	9118	KABUPATEN ASMAT	911811	JOERAT	9118112003	OMOR	0,4189	SANGAT TERTINGGAL
23.405	91	PAPUA	9118	KABUPATEN ASMAT	911811	JOERAT	9118112004	YUFRI	0,4322	SANGAT TERTINGGAL
23.406	91	PAPUA	9118	KABUPATEN ASMAT	911811	JOERAT	9118112005	YAUN	0,4094	SANGAT TERTINGGAL
23.407	91	PAPUA	9118	KABUPATEN ASMAT	911811	JOERAT	9118112006	ONAVAI	0,3999	SANGAT TERTINGGAL
23.408	91	PAPUA	9118	ASMAT	919118	PULAU TIGA	9118122001	KAPI	0,5265	TERTINGGAL
23.409	91	PAPUA	9118	ASMAT	919118	PULAU TIGA	9118122002	AS	0,5265	TERTINGGAL
23.410	91	PAPUA	9118	ASMAT	919118	PULAU TIGA	9118122003	ATAT	0,5265	TERTINGGAL
23.411	91	PAPUA	9118	ASMAT	919118	PULAU TIGA	9118122004	AOU	0,5265	TERTINGGAL
23.412	91	PAPUA	9118	ASMAT	919118	PULAU TIGA	9118122005	NAKAI	0,5265	TERTINGGAL
23.413	91	PAPUA	9118	ASMAT	919118	PULAU TIGA	9118122006	ESMAPAN	0,5265	TERTINGGAL
23.414	91	PAPUA	9118	ASMAT	919118	PULAU TIGA	9118122007	EROKO	0,5265	TERTINGGAL
23.415	91	PAPUA	9118	ASMAT	919118	PULAU TIGA	9118122008	YAKAPIS	0,5265	TERTINGGAL
23.416	91	PAPUA	9118	ASMAT	919118	PULAU TIGA	9118122009	WEO	0,5265	TERTINGGAL
23.417	91	PAPUA	9118	ASMAT	919118	PULAU TIGA	9118122010	AOEP	0,5265	TERTINGGAL
23.418	91	PAPUA	9118	ASMAT	919118	PULAU TIGA	9118122011	FUMERIPIT	0,5265	TERTINGGAL
23.419	91	PAPUA	9118	ASMAT	919118	JETSY	9118132001	YETSY	0,5265	TERTINGGAL
23.420	91	PAPUA	9118	ASMAT	919118	JETSY	9118132003	PAU	0,5265	TERTINGGAL
23.421	91	PAPUA	9118	ASMAT	919118	JETSY	9118132004	SISAKEM	0,5265	TERTINGGAL
23.422	91	PAPUA	9118	ASMAT	919118	JETSY	9118132005	AKAMAR	0,5265	TERTINGGAL
23.423	91	PAPUA	9118	ASMAT	919118	JETSY	9118132006	BIRAK	0,5265	TERTINGGAL
23.424	91	PAPUA	9118	ASMAT	919118	JETSY	9118132007	KATEW	0,5265	TERTINGGAL
23.425	91	PAPUA	9118	ASMAT	919118	JETSY	9118132008	DAWER	0,5265	TERTINGGAL
23.426	91	PAPUA	9118	ASMAT	919118	DER KOUMUR	9118142001	YAMKAP	0,5265	TERTINGGAL
23.427	91	PAPUA	9118	ASMAT	919118	DER KOUMUR	9118142002	AMKUN	0,5265	TERTINGGAL
23.428	91	PAPUA	9118	ASMAT	919118	DER KOUMUR	9118142003	AMARU	0,5265	TERTINGGAL
23.429	91	PAPUA	9118	ASMAT	919118	DER KOUMUR	9118142004	AMKAI	0,5265	TERTINGGAL
23.430	91	PAPUA	9118	ASMAT	919118	DER KOUMUR	9118142005	AMAGAIS	0,5265	TERTINGGAL



NO	KODE PROVINSI	NAMA PROVINSI	KODE KABUPATEN	NAMA KABUPATEN	KODE KECAMATAN	NAMA KECAMATAN	KODE DESA	NAMA DESA	IDM	STATUS IDM
23.431	91	PAPUA	9118	ASMAT	919118	DER KOU MUR	9118142006	YERFUM	0,5265	TERTINGGAL
23.432	91	PAPUA	9118	ASMAT	919118	DER KOU MUR	9118142007	SUAGAI	0,5265	TERTINGGAL
23.433	91	PAPUA	9118	ASMAT	919118	DER KOU MUR	9118142008	SOHOMANE	0,5265	TERTINGGAL
23.434	91	PAPUA	9118	ASMAT	919118	DER KOU MUR	9118142009	ERO SAMAN	0,5265	TERTINGGAL
23.435	91	PAPUA	9118	ASMAT	919118	KOPAY	9118152001	KAWEM	0,5265	TERTINGGAL
23.436	91	PAPUA	9118	ASMAT	919118	KOPAY	9118152002	HAHARE	0,5265	TERTINGGAL
23.437	91	PAPUA	9118	ASMAT	919118	KOPAY	9118152003	AIKUT	0,5265	TERTINGGAL
23.438	91	PAPUA	9118	ASMAT	919118	KOPAY	9118152004	SANEM	0,5265	TERTINGGAL
23.439	91	PAPUA	9118	ASMAT	919118	KOPAY	9118152005	KAIPOM	0,5265	TERTINGGAL
23.440	91	PAPUA	9118	ASMAT	919118	KOPAY	9118152006	SAPEN	0,5265	TERTINGGAL
23.441	91	PAPUA	9118	ASMAT	919118	KOPAY	9118152007	SIMPIT	0,5265	TERTINGGAL
23.442	91	PAPUA	9118	ASMAT	919118	KOPAY	9118152008	HEIYARAM	0,5265	TERTINGGAL
23.443	91	PAPUA	9118	ASMAT	919118	KOPAY	9118152009	WAGASU	0,5265	TERTINGGAL
23.444	91	PAPUA	9118	ASMAT	919118	KOPAY	9118152010	SASIME	0,5265	TERTINGGAL
23.445	91	PAPUA	9118	ASMAT	919118	SAFAN	9118162001	PRIMAPUN	0,5265	TERTINGGAL
23.446	91	PAPUA	9118	ASMAT	919118	SAFAN	9118162002	AWORKEY	0,5265	TERTINGGAL
23.447	91	PAPUA	9118	ASMAT	919118	SAFAN	9118162003	SAMAN	0,5265	TERTINGGAL
23.448	91	PAPUA	9118	ASMAT	919118	SAFAN	9118162004	BAYUN	0,5265	TERTINGGAL
23.449	91	PAPUA	9118	ASMAT	919118	SAFAN	9118162005	SAMENDORO	0,5265	TERTINGGAL
23.450	91	PAPUA	9118	ASMAT	919118	SAFAN	9118162006	TEREO	0,5265	TERTINGGAL
23.451	91	PAPUA	9118	ASMAT	919118	SAFAN	9118162007	KAGIRIM	0,5265	TERTINGGAL
23.452	91	PAPUA	9118	ASMAT	919118	SAFAN	9118162008	SANTABOR	0,5265	TERTINGGAL
23.453	91	PAPUA	9118	ASMAT	919118	SAFAN	9118162009	YAPTAMBOR	0,5265	TERTINGGAL
23.454	91	PAPUA	9118	ASMAT	919118	SAFAN	9118162010	SIMSAGAR	0,5265	TERTINGGAL
23.455	91	PAPUA	9118	ASMAT	919118	SAFAN	9118162011	JITORSOK	0,5265	TERTINGGAL
23.456	91	PAPUA	9118	ASMAT	919118	SAFAN	9118162012	EMENE	0,5265	TERTINGGAL
23.457	91	PAPUA	9118	ASMAT	919118	SIRETS	9118172001	YAOSAKOR	0,5165	TERTINGGAL
23.458	91	PAPUA	9118	ASMAT	919118	SIRETS	9118172002	DAMEN	0,5165	TERTINGGAL
23.459	91	PAPUA	9118	ASMAT	919118	SIRETS	9118172003	BIWAR DARAT	0,5165	TERTINGGAL
23.460	91	PAPUA	9118	ASMAT	919118	SIRETS	9118172004	KAIMO	0,5165	TERTINGGAL
23.461	91	PAPUA	9118	ASMAT	919118	SIRETS	9118172005	AWOK	0,5165	TERTINGGAL
23.462	91	PAPUA	9118	ASMAT	919118	SIRETS	9118172006	FOS	0,5165	TERTINGGAL
23.463	91	PAPUA	9118	ASMAT	919118	SIRETS	9118172007	WAGANU	0,5165	TERTINGGAL
23.464	91	PAPUA	9118	ASMAT	919118	SIRETS	9118172008	SAKOR	0,5165	TERTINGGAL
23.465	91	PAPUA	9118	KABUPATEN ASMAT	911818	AYIP	9118182001	COMORO	0,4452	SANGAT TERTINGGAL
23.466	91	PAPUA	9118	KABUPATEN ASMAT	911818	AYIP	9118182002	WAGI	0,3884	SANGAT TERTINGGAL
23.467	91	PAPUA	9118	KABUPATEN ASMAT	911818	AYIP	9118182003	SAGARE	0,3960	SANGAT TERTINGGAL
23.468	91	PAPUA	9118	KABUPATEN ASMAT	911818	AYIP	9118182004	KAWET	0,4189	SANGAT TERTINGGAL
23.469	91	PAPUA	9118	KABUPATEN ASMAT	911818	AYIP	9118182005	YEFUWAGI	0,3808	SANGAT TERTINGGAL
23.470	91	PAPUA	9118	KABUPATEN ASMAT	911818	AYIP	9118182006	MAUSI	0,4113	SANGAT TERTINGGAL
23.471	91	PAPUA	9118	ASMAT	919118	BETCBAMU	9118192001	BIWAR LAUT	0,5265	TERTINGGAL
23.472	91	PAPUA	9118	ASMAT	919118	BETCBAMU	9118192002	ATAMBUTS	0,5265	TERTINGGAL
23.473	91	PAPUA	9118	ASMAT	919118	BETCBAMU	9118192003	OMANESEP	0,5265	TERTINGGAL
23.474	91	PAPUA	9118	ASMAT	919118	BETCBAMU	9118192004	WARKAI	0,5265	TERTINGGAL
23.475	91	PAPUA	9118	ASMAT	919118	BETCBAMU	9118192005	YAUW	0,5265	TERTINGGAL
23.476	91	PAPUA	9118	ASMAT	919118	BETCBAMU	9118192006	PIRPIS	0,5265	TERTINGGAL
23.477	91	PAPUA	9118	ASMAT	919118	BETCBAMU	9118192007	DESEP	0,5265	TERTINGGAL
23.478	91	PAPUA	9119	KABUPATEN SUPIORI	911901	SUPIORI SELATAN	9119012004	ODORI	0,5984	TERTINGGAL
23.479	91	PAPUA	9119	KABUPATEN SUPIORI	911901	SUPIORI SELATAN	9119012011	DIDIABOLO	0,5411	TERTINGGAL
23.480	91	PAPUA	9119	KABUPATEN SUPIORI	911901	SUPIORI SELATAN	9119012015	WARBEFONDI	0,5630	TERTINGGAL
23.481	91	PAPUA	9119	KABUPATEN SUPIORI	911901	SUPIORI SELATAN	9119012016	AWAKI	0,5478	TERTINGGAL
23.482	91	PAPUA	9119	KABUPATEN SUPIORI	911901	SUPIORI SELATAN	9119012019	MARYAIDORI	0,5727	TERTINGGAL
23.483	91	PAPUA	9119	KABUPATEN SUPIORI	911902	SUPIORI UTARA	9119022003	WARSA	0,5046	TERTINGGAL
23.484	91	PAPUA	9119	KABUPATEN SUPIORI	911902	SUPIORI UTARA	9119022008	WARBOR	0,5799	TERTINGGAL
23.485	91	PAPUA	9119	KABUPATEN SUPIORI	911902	SUPIORI UTARA	9119022009	KOBARI JAYA	0,5805	TERTINGGAL

NO	KODE PROVINSI	NAMA PROVINSI	KODE KABUPATEN	NAMA KABUPATEN	KODE KECAMATAN	NAMA KECAMATAN	KODE DESA	NAMA DESA	IDM	STATUS IDM
23.486	91	PAPUA	9119	KABUPATEN SUPIORI	911903	SUPIORI TIMUR	9119032001	YAWERMA	0,5729	TERTINGGAL
23.487	91	PAPUA	9119	KABUPATEN SUPIORI	911903	SUPIORI TIMUR	9119032002	WOMBONDA	0,5202	TERTINGGAL
23.488	91	PAPUA	9119	KABUPATEN SUPIORI	911903	SUPIORI TIMUR	9119032010	DOUWBO	0,5122	TERTINGGAL
23.489	91	PAPUA	9119	KABUPATEN SUPIORI	911904	KEPULAUAN ARURI	9119042001	RAYORI	0,4649	SANGAT TERTINGGAL
23.490	91	PAPUA	9119	KABUPATEN SUPIORI	911904	KEPULAUAN ARURI	9119042002	MBRURWANDI	0,4363	SANGAT TERTINGGAL
23.491	91	PAPUA	9119	KABUPATEN SUPIORI	911904	KEPULAUAN ARURI	9119042004	WONGKEINA	0,4392	SANGAT TERTINGGAL
23.492	91	PAPUA	9119	KABUPATEN SUPIORI	911904	KEPULAUAN ARURI	9119042005	YAMNAISU	0,5376	TERTINGGAL
23.493	91	PAPUA	9119	KABUPATEN SUPIORI	911904	KEPULAUAN ARURI	9119042006	ARURI	0,4722	SANGAT TERTINGGAL
23.494	91	PAPUA	9119	KABUPATEN SUPIORI	911904	KEPULAUAN ARURI	9119042007	IMBIRSBARI	0,4379	SANGAT TERTINGGAL
23.495	91	PAPUA	9119	KABUPATEN SUPIORI	911904	KEPULAUAN ARURI	9119042008	INEKI	0,4941	TERTINGGAL
23.496	91	PAPUA	9119	KABUPATEN SUPIORI	911904	KEPULAUAN ARURI	9119042009	INSUMBREI	0,4500	SANGAT TERTINGGAL
23.497	91	PAPUA	9119	KABUPATEN SUPIORI	911905	SUPIORI BARAT	9119052001	WAYEYI	0,5933	TERTINGGAL
23.498	91	PAPUA	9119	KABUPATEN SUPIORI	911905	SUPIORI BARAT	9119052002	KOIRYAKAM	0,5241	TERTINGGAL
23.499	91	PAPUA	9119	KABUPATEN SUPIORI	911905	SUPIORI BARAT	9119052003	WAYORI	0,5335	TERTINGGAL
23.500	91	PAPUA	9119	KABUPATEN SUPIORI	911905	SUPIORI BARAT	9119052004	AMVAS	0,5829	TERTINGGAL
23.501	91	PAPUA	9119	KABUPATEN SUPIORI	911905	SUPIORI BARAT	9119052005	NAPISNDI	0,5316	TERTINGGAL
23.502	91	PAPUA	9119	KABUPATEN SUPIORI	911905	SUPIORI BARAT	9119052006	MASYAI	0,4867	SANGAT TERTINGGAL
23.503	91	PAPUA	9119	KABUPATEN SUPIORI	911905	SUPIORI BARAT	9119052007	MAPIA	0,5076	TERTINGGAL
23.504	91	PAPUA	9120	KABUPATEN MAMBERAMO RAYA	912001	MAMBERAMO TENGAH	9120012002	ANGGRESO	0,5454	TERTINGGAL
23.505	91	PAPUA	9120	KABUPATEN MAMBERAMO RAYA	912001	MAMBERAMO TENGAH	9120012004	METAWEJA	0,5067	TERTINGGAL
23.506	91	PAPUA	9120	KABUPATEN MAMBERAMO RAYA	912001	MAMBERAMO TENGAH	9120012005	NAMUNAWEJA	0,4846	SANGAT TERTINGGAL
23.507	91	PAPUA	9120	KABUPATEN MAMBERAMO RAYA	912001	MAMBERAMO TENGAH	9120012006	DANAU BIRA	0,5049	TERTINGGAL
23.508	91	PAPUA	9120	KABUPATEN MAMBERAMO RAYA	912001	MAMBERAMO TENGAH	9120012007	MURU MARE	0,4903	SANGAT TERTINGGAL
23.509	91	PAPUA	9120	KABUPATEN MAMBERAMO RAYA	912001	MAMBERAMO TENGAH	9120012008	KWERBA	0,5068	TERTINGGAL
23.510	91	PAPUA	9120	KABUPATEN MAMBERAMO RAYA	912001	MAMBERAMO TENGAH	9120012009	SOSAWAKWESAR	0,4973	TERTINGGAL
23.511	91	PAPUA	9120	KABUPATEN MAMBERAMO RAYA	912001	MAMBERAMO TENGAH	9120012010	BABIJA	0,5201	TERTINGGAL
23.512	91	PAPUA	9120	KABUPATEN MAMBERAMO RAYA	912001	MAMBERAMO TENGAH	9120012011	MARINA VALEN	0,5068	TERTINGGAL
23.513	91	PAPUA	9120	KABUPATEN MAMBERAMO RAYA	912002	MAMBERAMO HULU	9120022001	DABRA	0,5189	TERTINGGAL
23.514	91	PAPUA	9120	KABUPATEN MAMBERAMO RAYA	912002	MAMBERAMO HULU	9120022002	TAIYEVE	0,4300	SANGAT TERTINGGAL
23.515	91	PAPUA	9120	KABUPATEN MAMBERAMO RAYA	912002	MAMBERAMO HULU	9120022003	FUAO	0,3982	SANGAT TERTINGGAL
23.516	91	PAPUA	9120	KABUPATEN MAMBERAMO RAYA	912002	MAMBERAMO HULU	9120022004	PEPASENA I	0,3797	SANGAT TERTINGGAL
23.517	91	PAPUA	9120	KABUPATEN MAMBERAMO RAYA	912002	MAMBERAMO HULU	9120022005	PEPASENA II	0,4489	SANGAT TERTINGGAL
23.518	91	PAPUA	9120	KABUPATEN MAMBERAMO RAYA	912002	MAMBERAMO HULU	9120022006	DOU	0,4143	SANGAT TERTINGGAL
23.519	91	PAPUA	9120	KABUPATEN MAMBERAMO RAYA	912002	MAMBERAMO HULU	9120022008	FOKRI	0,3989	SANGAT TERTINGGAL
23.520	91	PAPUA	9120	KABUPATEN MAMBERAMO RAYA	912002	MAMBERAMO HULU	9120022016	HAIYA	0,4335	SANGAT TERTINGGAL
23.521	91	PAPUA	9120	KABUPATEN MAMBERAMO RAYA	912003	RUFAER	9120032001	FONA	0,3982	SANGAT TERTINGGAL
23.522	91	PAPUA	9120	KABUPATEN MAMBERAMO RAYA	912003	RUFAER	9120032002	TAYAI	0,3982	SANGAT TERTINGGAL
23.523	91	PAPUA	9120	KABUPATEN MAMBERAMO RAYA	912003	RUFAER	9120032003	BARERI	0,3836	SANGAT TERTINGGAL
23.524	91	PAPUA	9120	KABUPATEN MAMBERAMO RAYA	912003	RUFAER	9120032004	SIKARI	0,4808	SANGAT TERTINGGAL
23.525	91	PAPUA	9120	KABUPATEN MAMBERAMO RAYA	912003	RUFAER	9120032005	TARIA	0,4060	SANGAT TERTINGGAL
23.526	91	PAPUA	9120	KABUPATEN MAMBERAMO RAYA	912003	RUFAER	9120032006	KAI	0,4790	SANGAT TERTINGGAL
23.527	91	PAPUA	9120	KABUPATEN MAMBERAMO RAYA	912004	MAMBERAMO TENGAH TIMUR	9120042001	KUSTRA	0,4290	SANGAT TERTINGGAL
23.528	91	PAPUA	9120	KABUPATEN MAMBERAMO RAYA	912004	MAMBERAMO TENGAH TIMUR	9120042002	NOYADI	0,4192	SANGAT TERTINGGAL
23.529	91	PAPUA	9120	KABUPATEN MAMBERAMO RAYA	912004	MAMBERAMO TENGAH TIMUR	9120042003	OBOGAI	0,4116	SANGAT TERTINGGAL
23.530	91	PAPUA	9120	KABUPATEN MAMBERAMO RAYA	912004	MAMBERAMO TENGAH TIMUR	9120042004	BIRI	0,4456	SANGAT TERTINGGAL
23.531	91	PAPUA	9120	KABUPATEN MAMBERAMO RAYA	912004	MAMBERAMO TENGAH TIMUR	9120042005	WAKYADI	0,4268	SANGAT TERTINGGAL
23.532	91	PAPUA	9120	KABUPATEN MAMBERAMO RAYA	912004	MAMBERAMO TENGAH TIMUR	9120042006	ERI	0,5113	TERTINGGAL
23.533	91	PAPUA	9120	KABUPATEN MAMBERAMO RAYA	912004	MAMBERAMO TENGAH TIMUR	9120042007	TOWAE	0,4268	SANGAT TERTINGGAL
23.534	91	PAPUA	9120	KABUPATEN MAMBERAMO RAYA	912005	MAMBERAMO HILIR	9120052001	BAUDI	0,4488	SANGAT TERTINGGAL
23.535	91	PAPUA	9120	KABUPATEN MAMBERAMO RAYA	912005	MAMBERAMO HILIR	9120052002	TRIMURIS	0,5043	TERTINGGAL
23.536	91	PAPUA	9120	KABUPATEN MAMBERAMO RAYA	912005	MAMBERAMO HILIR	9120052003	BAGUSA	0,4479	SANGAT TERTINGGAL
23.537	91	PAPUA	9120	KABUPATEN MAMBERAMO RAYA	912005	MAMBERAMO HILIR	9120052004	KAPESO	0,4465	SANGAT TERTINGGAL
23.538	91	PAPUA	9120	KABUPATEN MAMBERAMO RAYA	912005	MAMBERAMO HILIR	9120052005	SUASESO	0,4548	SANGAT TERTINGGAL
23.539	91	PAPUA	9120	KABUPATEN MAMBERAMO RAYA	912005	MAMBERAMO HILIR	9120052006	WAREMBORI	0,4679	SANGAT TERTINGGAL
23.540	91	PAPUA	9120	KABUPATEN MAMBERAMO RAYA	912005	MAMBERAMO HILIR	9120052007	YOKE	0,4997	TERTINGGAL



NO	KODE PROVINSI	NAMA PROVINSI	KODE KABUPATEN	NAMA KABUPATEN	KODE KECAMATAN	NAMA KECAMATAN	KODE DESA	NAMA DESA	IDM	STATUS IDM
23.541	91	PAPUA	9120	KABUPATEN MAMBERAMO RAYA	912006	WAROPEN ATAS	9120062001	NADOFOAI	0,4916	TERTINGGAL
23.542	91	PAPUA	9120	KABUPATEN MAMBERAMO RAYA	912006	WAROPEN ATAS	9120062002	BARAPASI	0,5099	TERTINGGAL
23.543	91	PAPUA	9120	KABUPATEN MAMBERAMO RAYA	912006	WAROPEN ATAS	9120062003	SIPISI	0,5149	TERTINGGAL
23.544	91	PAPUA	9120	KABUPATEN MAMBERAMO RAYA	912006	WAROPEN ATAS	9120062004	BARIWARO	0,5710	TERTINGGAL
23.545	91	PAPUA	9120	KABUPATEN MAMBERAMO RAYA	912006	WAROPEN ATAS	9120062005	BENSOR	0,5165	TERTINGGAL
23.546	91	PAPUA	9120	KABUPATEN MAMBERAMO RAYA	912006	WAROPEN ATAS	9120062006	RAWIWA	0,4718	SANGAT TERTINGGAL
23.547	91	PAPUA	9120	KABUPATEN MAMBERAMO RAYA	912006	WAROPEN ATAS	9120062007	MARIKAI	0,5492	TERTINGGAL
23.548	91	PAPUA	9120	KABUPATEN MAMBERAMO RAYA	912007	BENUKI	9120072001	KAMAI	0,4426	SANGAT TERTINGGAL
23.549	91	PAPUA	9120	KABUPATEN MAMBERAMO RAYA	912007	BENUKI	9120072002	DADAT	0,4363	SANGAT TERTINGGAL
23.550	91	PAPUA	9120	KABUPATEN MAMBERAMO RAYA	912007	BENUKI	9120072003	KEREMA	0,4430	SANGAT TERTINGGAL
23.551	91	PAPUA	9120	KABUPATEN MAMBERAMO RAYA	912007	BENUKI	9120072006	WATIARO	0,4522	SANGAT TERTINGGAL
23.552	91	PAPUA	9120	KABUPATEN MAMBERAMO RAYA	912007	BENUKI	9120072007	GESA BARU	0,5759	TERTINGGAL
23.553	91	PAPUA	9120	KABUPATEN MAMBERAMO RAYA	912007	BENUKI	9120072008	BAITANASA	0,4846	SANGAT TERTINGGAL
23.554	91	PAPUA	9120	KABUPATEN MAMBERAMO RAYA	912008	SAWAI	9120082001	POIWI	0,4913	TERTINGGAL
23.555	91	PAPUA	9120	KABUPATEN MAMBERAMO RAYA	912008	SAWAI	9120082002	TAMAKURI	0,4771	SANGAT TERTINGGAL
23.556	91	PAPUA	9120	KABUPATEN MAMBERAMO RAYA	912008	SAWAI	9120082003	BONOI	0,5240	TERTINGGAL
23.557	91	PAPUA	9120	KABUPATEN MAMBERAMO RAYA	912008	SAWAI	9120082004	SORABI	0,4497	SANGAT TERTINGGAL
23.558	91	PAPUA	9120	KABUPATEN MAMBERAMO RAYA	912008	SAWAI	9120082005	RAPAMBREI	0,5021	TERTINGGAL
23.559	91	PAPUA	9120	KABUPATEN MAMBERAMO RAYA	912008	SAWAI	9120082006	ANASI	0,4414	SANGAT TERTINGGAL
23.560	91	PAPUA	9121	MAMBERAMO TENGAH	919121	KOBAGMA	9121012001	KOBAGMA	0,5068	TERTINGGAL
23.561	91	PAPUA	9121	MAMBERAMO TENGAH	919121	KOBAGMA	9121012002	NINUGAGAS	0,4205	SANGAT TERTINGGAL
23.562	91	PAPUA	9121	MAMBERAMO TENGAH	919121	KOBAGMA	9121012003	SERALEMA	0,4395	SANGAT TERTINGGAL
23.563	91	PAPUA	9121	MAMBERAMO TENGAH	919121	KOBAGMA	9121012004	GIMBIS	0,4395	SANGAT TERTINGGAL
23.564	91	PAPUA	9121	MAMBERAMO TENGAH	919121	KOBAGMA	9121012005	BOROGES	0,4952	TERTINGGAL
23.565	91	PAPUA	9121	MAMBERAMO TENGAH	919121	KOBAGMA	9121012006	AUNDUANG	0,4338	SANGAT TERTINGGAL
23.566	91	PAPUA	9121	MAMBERAMO TENGAH	919121	KOBAGMA	9121012007	LUARIMA	0,4167	SANGAT TERTINGGAL
23.567	91	PAPUA	9121	MAMBERAMO TENGAH	919121	KOBAGMA	9121012008	GUAWAGE	0,4259	SANGAT TERTINGGAL
23.568	91	PAPUA	9121	MAMBERAMO TENGAH	919121	KOBAGMA	9121012009	MOGA	0,4319	SANGAT TERTINGGAL
23.569	91	PAPUA	9121	MAMBERAMO TENGAH	919121	KOBAGMA	9121012010	KENIWA	0,4224	SANGAT TERTINGGAL
23.570	91	PAPUA	9121	MAMBERAMO TENGAH	919121	KOBAGMA	9121012011	SEMBEGULIK	0,4224	SANGAT TERTINGGAL
23.571	91	PAPUA	9121	MAMBERAMO TENGAH	919121	KOBAGMA	9121012012	DOGLE	0,4319	SANGAT TERTINGGAL
23.572	91	PAPUA	9121	MAMBERAMO TENGAH	919121	KOBAGMA	9121012013	WIYUGOBOK	0,4144	SANGAT TERTINGGAL
23.573	91	PAPUA	9121	KABUPATEN MAMBERAMO TENGAH	912101	KOBAGMA	9121012014	BALIKLABUK	0,4841	SANGAT TERTINGGAL
23.574	91	PAPUA	9121	MAMBERAMO TENGAH	919121	KOBAGMA	9121012015	YAGALIM	0,4144	SANGAT TERTINGGAL
23.575	91	PAPUA	9121	MAMBERAMO TENGAH	919121	KELILA	9121022001	KELILA	0,5651	TERTINGGAL
23.576	91	PAPUA	9121	MAMBERAMO TENGAH	919121	KELILA	9121022002	DIBUNGGEN	0,4616	SANGAT TERTINGGAL
23.577	91	PAPUA	9121	MAMBERAMO TENGAH	919121	KELILA	9121022003	TIMERIA	0,4600	SANGAT TERTINGGAL
23.578	91	PAPUA	9121	MAMBERAMO TENGAH	919121	KELILA	9121022004	UGANDA	0,4540	SANGAT TERTINGGAL
23.579	91	PAPUA	9121	MAMBERAMO TENGAH	919121	KELILA	9121022005	DOGOBAK	0,4976	TERTINGGAL
23.580	91	PAPUA	9121	MAMBERAMO TENGAH	919121	KELILA	9121022006	YALENGGOLO	0,4710	SANGAT TERTINGGAL
23.581	91	PAPUA	9121	MAMBERAMO TENGAH	919121	KELILA	9121022007	BINIME	0,4976	TERTINGGAL
23.582	91	PAPUA	9121	MAMBERAMO TENGAH	919121	KELILA	9121022008	TIKAPURA	0,4995	TERTINGGAL
23.583	91	PAPUA	9121	MAMBERAMO TENGAH	919121	KELILA	9121022009	ONGGOBALO	0,4617	SANGAT TERTINGGAL
23.584	91	PAPUA	9121	MAMBERAMO TENGAH	919121	KELILA	9121022010	KAMBO	0,4616	SANGAT TERTINGGAL
23.585	91	PAPUA	9121	MAMBERAMO TENGAH	919121	KELILA	9121022011	KINDOK	0,4540	SANGAT TERTINGGAL
23.586	91	PAPUA	9121	MAMBERAMO TENGAH	919121	KELILA	9121022012	TARI	0,4557	SANGAT TERTINGGAL
23.587	91	PAPUA	9121	MAMBERAMO TENGAH	919121	KELILA	9121022013	GELORA	0,5422	TERTINGGAL
23.588	91	PAPUA	9121	MAMBERAMO TENGAH	919121	KELILA	9121022014	YAGABUR	0,4843	SANGAT TERTINGGAL
23.589	91	PAPUA	9121	MAMBERAMO TENGAH	919121	KELILA	9121022015	PELANME	0,4621	SANGAT TERTINGGAL
23.590	91	PAPUA	9121	MAMBERAMO TENGAH	919121	KELILA	9121022016	TONGGRIK	0,4729	SANGAT TERTINGGAL
23.591	91	PAPUA	9121	MAMBERAMO TENGAH	919121	KELILA	9121022017	KUMBU	0,5651	TERTINGGAL
23.592	91	PAPUA	9121	MAMBERAMO TENGAH	919121	KELILA	9121022018	MABUNA	0,4652	SANGAT TERTINGGAL
23.593	91	PAPUA	9121	MAMBERAMO TENGAH	919121	ERAGAYAM	9121032001	WINIMA	0,4976	TERTINGGAL
23.594	91	PAPUA	9121	KABUPATEN MAMBERAMO TENGAH	912103	ERAGAYAM	9121032002	MOGONIK	0,4671	SANGAT TERTINGGAL
23.595	91	PAPUA	9121	KABUPATEN MAMBERAMO TENGAH	912103	ERAGAYAM	9121032003	WINAM	0,4576	SANGAT TERTINGGAL

NO	KODE PROVINSI	NAMA PROVINSI	KODE KABUPATEN	NAMA KABUPATEN	KODE KECAMATAN	NAMA KECAMATAN	KODE DESA	NAMA DESA	IDM	STATUS IDM
23.596	91	PAPUA	9121	KABUPATEN MAMBERAMO TENGAH	912103	ERAGAYAM	9121032004	KINO	0,4614	SANGAT TERTINGGAL
23.597	91	PAPUA	9121	KABUPATEN MAMBERAMO TENGAH	912103	ERAGAYAM	9121032005	AYEKI	0,4389	SANGAT TERTINGGAL
23.598	91	PAPUA	9121	KABUPATEN MAMBERAMO TENGAH	912103	ERAGAYAM	9121032006	ENGGAMA	0,4313	SANGAT TERTINGGAL
23.599	91	PAPUA	9121	KABUPATEN MAMBERAMO TENGAH	912103	ERAGAYAM	9121032007	WURIGELOBAR	0,4332	SANGAT TERTINGGAL
23.600	91	PAPUA	9121	KABUPATEN MAMBERAMO TENGAH	912103	ERAGAYAM	9121032008	PAGALE	0,4202	SANGAT TERTINGGAL
23.601	91	PAPUA	9121	MAMBERAMO TENGAH	919121	ERAGAYAM	9121032009	ARSBOL	0,4186	SANGAT TERTINGGAL
23.602	91	PAPUA	9121	MAMBERAMO TENGAH	919121	ERAGAYAM	9121032010	YABENDILI	0,4110	SANGAT TERTINGGAL
23.603	91	PAPUA	9121	MAMBERAMO TENGAH	919121	ERAGAYAM	9121032011	MOLIGI	0,4144	SANGAT TERTINGGAL
23.604	91	PAPUA	9121	MAMBERAMO TENGAH	919121	ERAGAYAM	9121032012	KUGAB	0,4221	SANGAT TERTINGGAL
23.605	91	PAPUA	9121	MAMBERAMO TENGAH	919121	ERAGAYAM	9121032013	ENGAIMA	0,4202	SANGAT TERTINGGAL
23.606	91	PAPUA	9121	MAMBERAMO TENGAH	919121	ERAGAYAM	9121032015	WANILOK	0,4557	SANGAT TERTINGGAL
23.607	91	PAPUA	9121	MAMBERAMO TENGAH	919121	MEGAMBILIS	9121042001	MEGAMBILIS	0,4452	SANGAT TERTINGGAL
23.608	91	PAPUA	9121	MAMBERAMO TENGAH	919121	MEGAMBILIS	9121042002	TARIKO	0,4795	SANGAT TERTINGGAL
23.609	91	PAPUA	9121	MAMBERAMO TENGAH	919121	MEGAMBILIS	9121042003	HOMASAN	0,4338	SANGAT TERTINGGAL
23.610	91	PAPUA	9121	MAMBERAMO TENGAH	919121	MEGAMBILIS	9121042004	HIGISYAM	0,4262	SANGAT TERTINGGAL
23.611	91	PAPUA	9121	MAMBERAMO TENGAH	919121	ILUGWA	9121052001	KALARIN	0,5390	TERTINGGAL
23.612	91	PAPUA	9121	MAMBERAMO TENGAH	919121	ILUGWA	9121052002	MELENGGAMA	0,5390	TERTINGGAL
23.613	91	PAPUA	9121	MAMBERAMO TENGAH	919121	ILUGWA	9121052003	ILUGWA	0,4952	TERTINGGAL
23.614	91	PAPUA	9121	MAMBERAMO TENGAH	919121	ILUGWA	9121052004	WIRIMA	0,5390	TERTINGGAL
23.615	91	PAPUA	9121	MAMBERAMO TENGAH	919121	ILUGWA	9121052005	DANAMA	0,4952	TERTINGGAL
23.616	91	PAPUA	9121	MAMBERAMO TENGAH	919121	ILUGWA	9121052006	ILLUSILIMO	0,4952	TERTINGGAL
23.617	91	PAPUA	9122	KABUPATEN YALIMO	912201	ELELIM	9122012001	ELELIM	0,5338	TERTINGGAL
23.618	91	PAPUA	9122	KABUPATEN YALIMO	912201	ELELIM	9122012002	ALUIS	0,4321	SANGAT TERTINGGAL
23.619	91	PAPUA	9122	KABUPATEN YALIMO	912201	ELELIM	9122012003	HONITA	0,5207	TERTINGGAL
23.620	91	PAPUA	9122	KABUPATEN YALIMO	912201	ELELIM	9122012004	YABEMA	0,4994	TERTINGGAL
23.621	91	PAPUA	9122	YALIMO	919122	ELELIM	9122012005	PIHEL	0,3465	SANGAT TERTINGGAL
23.622	91	PAPUA	9122	YALIMO	919122	ELELIM	9122012006	WALKEP	0,4749	SANGAT TERTINGGAL
23.623	91	PAPUA	9122	YALIMO	919122	ELELIM	9122012007	PANGKIK	0,3465	SANGAT TERTINGGAL
23.624	91	PAPUA	9122	KABUPATEN YALIMO	912201	ELELIM	9122012008	MARIBU	0,4454	SANGAT TERTINGGAL
23.625	91	PAPUA	9122	KABUPATEN YALIMO	912201	ELELIM	9122012009	YAKIKMA	0,4438	SANGAT TERTINGGAL
23.626	91	PAPUA	9122	KABUPATEN YALIMO	912201	ELELIM	9122012010	ULO	0,4622	SANGAT TERTINGGAL
23.627	91	PAPUA	9122	YALIMO	919122	ELELIM	9122012011	SIRA	0,3484	SANGAT TERTINGGAL
23.628	91	PAPUA	9122	KABUPATEN YALIMO	912201	ELELIM	9122012012	OHOAM	0,5430	TERTINGGAL
23.629	91	PAPUA	9122	KABUPATEN YALIMO	912201	ELELIM	9122012013	BULMU	0,4940	TERTINGGAL
23.630	91	PAPUA	9122	YALIMO	919122	ELELIM	9122012014	UBI	0,4473	SANGAT TERTINGGAL
23.631	91	PAPUA	9122	KABUPATEN YALIMO	912201	ELELIM	9122012015	PIRIP	0,4635	SANGAT TERTINGGAL
23.632	91	PAPUA	9122	YALIMO	919122	ELELIM	9122012016	MOMONHUSI	0,3465	SANGAT TERTINGGAL
23.633	91	PAPUA	9122	YALIMO	919122	ELELIM	9122012017	HELABU	0,3465	SANGAT TERTINGGAL
23.634	91	PAPUA	9122	KABUPATEN YALIMO	912201	ELELIM	9122012018	PUNGKAHIK	0,4503	SANGAT TERTINGGAL
23.635	91	PAPUA	9122	KABUPATEN YALIMO	912201	ELELIM	9122012019	WEKOLANI	0,4114	SANGAT TERTINGGAL
23.636	91	PAPUA	9122	KABUPATEN YALIMO	912201	ELELIM	9122012020	HOBAKMA	0,4832	SANGAT TERTINGGAL
23.637	91	PAPUA	9122	YALIMO	919122	ELELIM	9122012021	WASUA	0,4486	SANGAT TERTINGGAL
23.638	91	PAPUA	9122	YALIMO	919122	ELELIM	9122012022	WARIKMA	0,3465	SANGAT TERTINGGAL
23.639	91	PAPUA	9122	KABUPATEN YALIMO	912201	ELELIM	9122012023	KALAK	0,4808	SANGAT TERTINGGAL
23.640	91	PAPUA	9122	KABUPATEN YALIMO	912201	ELELIM	9122012025	FIMA	0,4826	SANGAT TERTINGGAL
23.641	91	PAPUA	9122	KABUPATEN YALIMO	912201	ELELIM	9122012026	SOHI	0,3995	SANGAT TERTINGGAL
23.642	91	PAPUA	9122	KABUPATEN YALIMO	912201	ELELIM	9122012027	PASIMBOLO	0,4707	SANGAT TERTINGGAL
23.643	91	PAPUA	9122	YALIMO	919122	ELELIM	9122012028	WAGAGU	0,4435	SANGAT TERTINGGAL
23.644	91	PAPUA	9122	KABUPATEN YALIMO	912201	ELELIM	9122012029	SOWI	0,4807	SANGAT TERTINGGAL
23.645	91	PAPUA	9122	KABUPATEN YALIMO	912201	ELELIM	9122012030	SIPSON	0,4486	SANGAT TERTINGGAL
23.646	91	PAPUA	9122	YALIMO	919122	ELELIM	9122012031	SIPSOI	0,4822	SANGAT TERTINGGAL
23.647	91	PAPUA	9122	YALIMO	919122	ELELIM	9122012032	EREKI	0,4730	SANGAT TERTINGGAL
23.648	91	PAPUA	9122	YALIMO	919122	ELELIM	9122012033	OHONIAM	0,3617	SANGAT TERTINGGAL
23.649	91	PAPUA	9122	YALIMO	919122	ELELIM	9122012034	HILING	0,4644	SANGAT TERTINGGAL
23.650	91	PAPUA	9122	YALIMO	919122	ELELIM	9122012035	DUWONG	0,4721	SANGAT TERTINGGAL



NO	KODE PROVINSI	NAMA PROVINSI	KODE KABUPATEN	NAMA KABUPATEN	KODE KECAMATAN	NAMA KECAMATAN	KODE DESA	NAMA DESA	IDM	STATUS IDM
23.651	91	PAPUA	9122	YALIMO	919122	ELELIM	9122012036	PISIREG	0,4597	SANGAT TERTINGGAL
23.652	91	PAPUA	9122	YALIMO	919122	ELELIM	9122012037	TANAPASIR	0,3465	SANGAT TERTINGGAL
23.653	91	PAPUA	9122	YALIMO	919122	ELELIM	9122012038	OLANI	0,4689	SANGAT TERTINGGAL
23.654	91	PAPUA	9122	KABUPATEN YALIMO	912201	ELELIM	9122012039	SILI	0,4927	TERTINGGAL
23.655	91	PAPUA	9122	YALIMO	919122	ELELIM	9122012040	HESMAT	0,4467	SANGAT TERTINGGAL
23.656	91	PAPUA	9122	YALIMO	919122	ELELIM	9122012041	MOLINGGU	0,3952	SANGAT TERTINGGAL
23.657	91	PAPUA	9122	YALIMO	919122	ELELIM	9122012042	WEREKMA	0,3984	SANGAT TERTINGGAL
23.658	91	PAPUA	9122	YALIMO	919122	ELELIM	9122012043	EMON	0,3465	SANGAT TERTINGGAL
23.659	91	PAPUA	9122	YALIMO	919122	ELELIM	9122012044	KWIKMA	0,4489	SANGAT TERTINGGAL
23.660	91	PAPUA	9122	KABUPATEN YALIMO	912202	APALAPSILI	9122022001	APALAPSILI	0,4654	SANGAT TERTINGGAL
23.661	91	PAPUA	9122	KABUPATEN YALIMO	912202	APALAPSILI	9122022002	HUBLIKI	0,4110	SANGAT TERTINGGAL
23.662	91	PAPUA	9122	KABUPATEN YALIMO	912202	APALAPSILI	9122022003	KULET	0,4148	SANGAT TERTINGGAL
23.663	91	PAPUA	9122	KABUPATEN YALIMO	912202	APALAPSILI	9122022004	YAREMA	0,4221	SANGAT TERTINGGAL
23.664	91	PAPUA	9122	KABUPATEN YALIMO	912202	APALAPSILI	9122022005	ASILIGMA	0,4033	SANGAT TERTINGGAL
23.665	91	PAPUA	9122	KABUPATEN YALIMO	912202	APALAPSILI	9122022006	LAMBUKMU	0,4579	SANGAT TERTINGGAL
23.666	91	PAPUA	9122	KABUPATEN YALIMO	912202	APALAPSILI	9122022007	SUWEWILI	0,4602	SANGAT TERTINGGAL
23.667	91	PAPUA	9122	KABUPATEN YALIMO	912202	APALAPSILI	9122022008	YOHUL	0,4637	SANGAT TERTINGGAL
23.668	91	PAPUA	9122	KABUPATEN YALIMO	912202	APALAPSILI	9122022009	LILINSALUK	0,4433	SANGAT TERTINGGAL
23.669	91	PAPUA	9122	KABUPATEN YALIMO	912202	APALAPSILI	9122022010	NATOKSILI	0,4602	SANGAT TERTINGGAL
23.670	91	PAPUA	9122	KABUPATEN YALIMO	912202	APALAPSILI	9122022011	HINANGGOAMBT	0,4281	SANGAT TERTINGGAL
23.671	91	PAPUA	9122	KABUPATEN YALIMO	912202	APALAPSILI	9122022012	WIYUKWILIK	0,4322	SANGAT TERTINGGAL
23.672	91	PAPUA	9122	KABUPATEN YALIMO	912202	APALAPSILI	9122022013	FARI	0,4357	SANGAT TERTINGGAL
23.673	91	PAPUA	9122	KABUPATEN YALIMO	912202	APALAPSILI	9122022014	WASALALO	0,4129	SANGAT TERTINGGAL
23.674	91	PAPUA	9122	KABUPATEN YALIMO	912202	APALAPSILI	9122022015	SUERLIHIM	0,4259	SANGAT TERTINGGAL
23.675	91	PAPUA	9122	KABUPATEN YALIMO	912202	APALAPSILI	9122022016	OROHON	0,4316	SANGAT TERTINGGAL
23.676	91	PAPUA	9122	KABUPATEN YALIMO	912202	APALAPSILI	9122022017	HABALO	0,4110	SANGAT TERTINGGAL
23.677	91	PAPUA	9122	KABUPATEN YALIMO	912202	APALAPSILI	9122022018	SABLIKALEM	0,4110	SANGAT TERTINGGAL
23.678	91	PAPUA	9122	KABUPATEN YALIMO	912202	APALAPSILI	9122022019	WANAMALO	0,4110	SANGAT TERTINGGAL
23.679	91	PAPUA	9122	KABUPATEN YALIMO	912202	APALAPSILI	9122022020	KUNDIKELE	0,4014	SANGAT TERTINGGAL
23.680	91	PAPUA	9122	KABUPATEN YALIMO	912202	APALAPSILI	9122022021	KELAMPURIM	0,4071	SANGAT TERTINGGAL
23.681	91	PAPUA	9122	KABUPATEN YALIMO	912202	APALAPSILI	9122022022	HOLUKALEM	0,4605	SANGAT TERTINGGAL
23.682	91	PAPUA	9122	KABUPATEN YALIMO	912202	APALAPSILI	9122022023	YEPTK	0,4202	SANGAT TERTINGGAL
23.683	91	PAPUA	9122	KABUPATEN YALIMO	912202	APALAPSILI	9122022024	BENYAM	0,4052	SANGAT TERTINGGAL
23.684	91	PAPUA	9122	KABUPATEN YALIMO	912202	APALAPSILI	9122022025	TEMPUT	0,4129	SANGAT TERTINGGAL
23.685	91	PAPUA	9122	KABUPATEN YALIMO	912202	APALAPSILI	9122022026	SABUALO	0,4219	SANGAT TERTINGGAL
23.686	91	PAPUA	9122	KABUPATEN YALIMO	912202	APALAPSILI	9122022027	NANAHORUK	0,4129	SANGAT TERTINGGAL
23.687	91	PAPUA	9122	KABUPATEN YALIMO	912202	APALAPSILI	9122022028	KENGKENBUN	0,3830	SANGAT TERTINGGAL
23.688	91	PAPUA	9122	KABUPATEN YALIMO	912202	APALAPSILI	9122022029	SIEN	0,4129	SANGAT TERTINGGAL
23.689	91	PAPUA	9122	KABUPATEN YALIMO	912202	APALAPSILI	9122022030	KINHE	0,4052	SANGAT TERTINGGAL
23.690	91	PAPUA	9122	KABUPATEN YALIMO	912202	APALAPSILI	9122022031	HUMALEM	0,4033	SANGAT TERTINGGAL
23.691	91	PAPUA	9122	KABUPATEN YALIMO	912202	APALAPSILI	9122022032	PIPSIM	0,4183	SANGAT TERTINGGAL
23.692	91	PAPUA	9122	KABUPATEN YALIMO	912202	APALAPSILI	9122022033	MAKRIG	0,4033	SANGAT TERTINGGAL
23.693	91	PAPUA	9122	KABUPATEN YALIMO	912202	APALAPSILI	9122022035	ILIREK	0,4033	SANGAT TERTINGGAL
23.694	91	PAPUA	9122	KABUPATEN YALIMO	912202	APALAPSILI	9122022036	FILIAHIK	0,4033	SANGAT TERTINGGAL
23.695	91	PAPUA	9122	KABUPATEN YALIMO	912202	APALAPSILI	9122022037	KILAT	0,4014	SANGAT TERTINGGAL
23.696	91	PAPUA	9122	KABUPATEN YALIMO	912202	APALAPSILI	9122022038	BAPTEKMA	0,4033	SANGAT TERTINGGAL
23.697	91	PAPUA	9122	KABUPATEN YALIMO	912202	APALAPSILI	9122022039	NOHONIL	0,3867	SANGAT TERTINGGAL
23.698	91	PAPUA	9122	KABUPATEN YALIMO	912202	APALAPSILI	9122022040	ASILIKMA	0,4033	SANGAT TERTINGGAL
23.699	91	PAPUA	9122	KABUPATEN YALIMO	912202	APALAPSILI	9122022041	TIKANO	0,4033	SANGAT TERTINGGAL
23.700	91	PAPUA	9122	KABUPATEN YALIMO	912202	APALAPSILI	9122022042	NASINEMA	0,4033	SANGAT TERTINGGAL
23.701	91	PAPUA	9122	KABUPATEN YALIMO	912202	APALAPSILI	9122022043	EAL	0,4014	SANGAT TERTINGGAL
23.702	91	PAPUA	9122	KABUPATEN YALIMO	912202	APALAPSILI	9122022044	HUKALOPUNU	0,4014	SANGAT TERTINGGAL
23.703	91	PAPUA	9122	KABUPATEN YALIMO	912202	APALAPSILI	9122022045	ALIMUHUK	0,4033	SANGAT TERTINGGAL
23.704	91	PAPUA	9122	KABUPATEN YALIMO	912202	APALAPSILI	9122022046	PONG	0,4033	SANGAT TERTINGGAL
23.705	91	PAPUA	9122	KABUPATEN YALIMO	912202	APALAPSILI	9122022047	MOLINGGI	0,4014	SANGAT TERTINGGAL



NO	KODE PROVINSI	NAMA PROVINSI	KODE KABUPATEN	NAMA KABUPATEN	KODE KECAMATAN	NAMA KECAMATAN	KODE DESA	NAMA DESA	IDM	STATUS IDM
23.706	91	PAPUA	9122	KABUPATEN YALIMO	912202	APALAPSILI	9122022048	SOBIKAMBUT	0,4014	SANGAT TERTINGGAL
23.707	91	PAPUA	9122	KABUPATEN YALIMO	912202	APALAPSILI	9122022049	WIRALESILI	0,4014	SANGAT TERTINGGAL
23.708	91	PAPUA	9122	KABUPATEN YALIMO	912202	APALAPSILI	9122022050	HOLUOGALMA	0,4090	SANGAT TERTINGGAL
23.709	91	PAPUA	9122	KABUPATEN YALIMO	912202	APALAPSILI	9122022051	FALUKWALILO	0,3957	SANGAT TERTINGGAL
23.710	91	PAPUA	9122	KABUPATEN YALIMO	912203	ABENAH	9122032001	ABENAH	0,4730	SANGAT TERTINGGAL
23.711	91	PAPUA	9122	YALIMO	919122	ABENAH	9122032002	WAMBALFAK	0,3465	SANGAT TERTINGGAL
23.712	91	PAPUA	9122	KABUPATEN YALIMO	912203	ABENAH	9122032003	LANDIKMA	0,4135	SANGAT TERTINGGAL
23.713	91	PAPUA	9122	YALIMO	919122	ABENAH	9122032004	DOMBOMI	0,3465	SANGAT TERTINGGAL
23.714	91	PAPUA	9122	YALIMO	919122	ABENAH	9122032005	DOSUMO	0,3465	SANGAT TERTINGGAL
23.715	91	PAPUA	9122	KABUPATEN YALIMO	912203	ABENAH	9122032006	WAMBO	0,4768	SANGAT TERTINGGAL
23.716	91	PAPUA	9122	YALIMO	919122	ABENAH	9122032007	SOMBULE	0,3465	SANGAT TERTINGGAL
23.717	91	PAPUA	9122	YALIMO	919122	ABENAH	9122032008	HUBLIKI	0,3465	SANGAT TERTINGGAL
23.718	91	PAPUA	9122	YALIMO	919122	ABENAH	9122032009	HULIKMA	0,3465	SANGAT TERTINGGAL
23.719	91	PAPUA	9122	KABUPATEN YALIMO	912203	ABENAH	9122032010	SEBI	0,4783	SANGAT TERTINGGAL
23.720	91	PAPUA	9122	KABUPATEN YALIMO	912203	ABENAH	9122032011	SUMINAKMA	0,4818	SANGAT TERTINGGAL
23.721	91	PAPUA	9122	KABUPATEN YALIMO	912203	ABENAH	9122032012	ULUN	0,4446	SANGAT TERTINGGAL
23.722	91	PAPUA	9122	YALIMO	919122	ABENAH	9122032013	FUAHE	0,3465	SANGAT TERTINGGAL
23.723	91	PAPUA	9122	KABUPATEN YALIMO	912203	ABENAH	9122032014	WUTLARIN	0,4916	TERTINGGAL
23.724	91	PAPUA	9122	YALIMO	919122	ABENAH	9122032015	KOLAIMA	0,3754	SANGAT TERTINGGAL
23.725	91	PAPUA	9122	YALIMO	919122	ABENAH	9122032016	WANGGIBO	0,3465	SANGAT TERTINGGAL
23.726	91	PAPUA	9122	YALIMO	919122	ABENAH	9122032017	WALAGIMA	0,3465	SANGAT TERTINGGAL
23.727	91	PAPUA	9122	YALIMO	919122	ABENAH	9122032018	TAGABAGA	0,3910	SANGAT TERTINGGAL
23.728	91	PAPUA	9122	YALIMO	919122	ABENAH	9122032019	BOHUM	0,3465	SANGAT TERTINGGAL
23.729	91	PAPUA	9122	YALIMO	919122	ABENAH	9122032020	JINGGIWI	0,3465	SANGAT TERTINGGAL
23.730	91	PAPUA	9122	YALIMO	919122	ABENAH	9122032021	HURUALMA	0,3465	SANGAT TERTINGGAL
23.731	91	PAPUA	9122	YALIMO	919122	ABENAH	9122032022	HUMALMA	0,4270	SANGAT TERTINGGAL
23.732	91	PAPUA	9122	YALIMO	919122	ABENAH	9122032023	YAHATMA	0,4073	SANGAT TERTINGGAL
23.733	91	PAPUA	9122	YALIMO	919122	ABENAH	9122032024	SOHOMBUNU	0,4295	SANGAT TERTINGGAL
23.734	91	PAPUA	9122	YALIMO	919122	ABENAH	9122032025	BUMBUM	0,3465	SANGAT TERTINGGAL
23.735	91	PAPUA	9122	YALIMO	919122	ABENAH	9122032026	BURIM	0,4021	SANGAT TERTINGGAL
23.736	91	PAPUA	9122	YALIMO	919122	ABENAH	9122032027	DAHONAIKMA	0,3465	SANGAT TERTINGGAL
23.737	91	PAPUA	9122	YALIMO	919122	ABENAH	9122032028	MUSANAHKMA	0,3703	SANGAT TERTINGGAL
23.738	91	PAPUA	9122	YALIMO	919122	ABENAH	9122032029	ABAGIMA	0,4011	SANGAT TERTINGGAL
23.739	91	PAPUA	9122	YALIMO	919122	ABENAH	9122032030	WAGHASILIMO	0,3465	SANGAT TERTINGGAL
23.740	91	PAPUA	9122	YALIMO	919122	ABENAH	9122032031	WILEROMA	0,3465	SANGAT TERTINGGAL
23.741	91	PAPUA	9122	YALIMO	919122	ABENAH	9122032032	OBABIN	0,3465	SANGAT TERTINGGAL
23.742	91	PAPUA	9122	YALIMO	919122	ABENAH	9122032033	BABIN	0,3427	SANGAT TERTINGGAL
23.743	91	PAPUA	9122	YALIMO	919122	ABENAH	9122032034	ELESIM	0,3681	SANGAT TERTINGGAL
23.744	91	PAPUA	9122	YALIMO	919122	ABENAH	9122032035	WANWAL	0,3465	SANGAT TERTINGGAL
23.745	91	PAPUA	9122	YALIMO	919122	ABENAH	9122032036	SABILIRONGGO	0,3465	SANGAT TERTINGGAL
23.746	91	PAPUA	9122	YALIMO	919122	ABENAH	9122032037	YANAMIK	0,4217	SANGAT TERTINGGAL
23.747	91	PAPUA	9122	YALIMO	919122	ABENAH	9122032039	HELAKSILI	0,4848	SANGAT TERTINGGAL
23.748	91	PAPUA	9122	YALIMO	919122	ABENAH	9122032040	BUKURIK	0,3465	SANGAT TERTINGGAL
23.749	91	PAPUA	9122	YALIMO	919122	ABENAH	9122032041	KEWI	0,3465	SANGAT TERTINGGAL
23.750	91	PAPUA	9122	YALIMO	919122	ABENAH	9122032042	YAMBAIKMA	0,3465	SANGAT TERTINGGAL
23.751	91	PAPUA	9122	YALIMO	919122	ABENAH	9122032044	YUKTANGGO	0,3729	SANGAT TERTINGGAL
23.752	91	PAPUA	9122	YALIMO	919122	ABENAH	9122032045	WAMBAL	0,3646	SANGAT TERTINGGAL
23.753	91	PAPUA	9122	YALIMO	919122	ABENAH	9122032046	LILIMUHUK	0,3465	SANGAT TERTINGGAL
23.754	91	PAPUA	9122	YALIMO	919122	ABENAH	9122032047	HULHULE	0,3465	SANGAT TERTINGGAL
23.755	91	PAPUA	9122	YALIMO	919122	ABENAH	9122032048	MAHIYAL	0,3465	SANGAT TERTINGGAL
23.756	91	PAPUA	9122	YALIMO	919122	ABENAH	9122032049	ALUGI	0,4583	SANGAT TERTINGGAL
23.757	91	PAPUA	9122	YALIMO	919122	ABENAH	9122032050	SAHIKMA	0,4803	SANGAT TERTINGGAL
23.758	91	PAPUA	9122	YALIMO	919122	ABENAH	9122032051	BONAHAK	0,3465	SANGAT TERTINGGAL
23.759	91	PAPUA	9122	YALIMO	919122	ABENAH	9122032052	ELIEKMA	0,4316	SANGAT TERTINGGAL
23.760	91	PAPUA	9122	YALIMO	919122	ABENAH	9122032053	YABUSUP	0,4335	SANGAT TERTINGGAL



NO	KODE PROVINSI	NAMA PROVINSI	KODE KABUPATEN	NAMA KABUPATEN	KODE KECAMATAN	NAMA KECAMATAN	KODE DESA	NAMA DESA	IDM	STATUS IDM
23.761	91	PAPUA	9122	YALIMO	919122	ABENAHO	9122032054	ARIKBALEK	0,3465	SANGAT TERTINGGAL
23.762	91	PAPUA	9122	YALIMO	919122	ABENAHO	9122032055	YAWAN	0,3665	SANGAT TERTINGGAL
23.763	91	PAPUA	9122	YALIMO	919122	ABENAHO	9122032056	FUIM	0,3465	SANGAT TERTINGGAL
23.764	91	PAPUA	9122	YALIMO	919122	ABENAHO	9122032057	WITLANGGO	0,3544	SANGAT TERTINGGAL
23.765	91	PAPUA	9122	YALIMO	919122	ABENAHO	9122032058	WOROWI	0,3568	SANGAT TERTINGGAL
23.766	91	PAPUA	9122	YALIMO	919122	ABENAHO	9122032059	BONGGI	0,3889	SANGAT TERTINGGAL
23.767	91	PAPUA	9122	YALIMO	919122	ABENAHO	9122032060	WILAK	0,3767	SANGAT TERTINGGAL
23.768	91	PAPUA	9122	YALIMO	919122	ABENAHO	9122032061	WANGGUN	0,4387	SANGAT TERTINGGAL
23.769	91	PAPUA	9122	YALIMO	919122	ABENAHO	9122032062	HOMBANMA	0,4216	SANGAT TERTINGGAL
23.770	91	PAPUA	9122	YALIMO	919122	ABENAHO	9122032064	HALIFUR	0,3468	SANGAT TERTINGGAL
23.771	91	PAPUA	9122	YALIMO	919122	ABENAHO	9122032065	BEIM	0,4671	SANGAT TERTINGGAL
23.772	91	PAPUA	9122	YALIMO	919122	ABENAHO	9122032066	ULUSI	0,4227	SANGAT TERTINGGAL
23.773	91	PAPUA	9122	YALIMO	919122	ABENAHO	9122032067	SALO	0,4875	SANGAT TERTINGGAL
23.774	91	PAPUA	9122	YALIMO	919122	ABENAHO	9122032068	MOBAN	0,4389	SANGAT TERTINGGAL
23.775	91	PAPUA	9122	YALIMO	919122	ABENAHO	9122032069	MULIP	0,4387	SANGAT TERTINGGAL
23.776	91	PAPUA	9122	KABUPATEN YALIMO	912203	ABENAHO	9122032070	ULUKHUMI	0,4263	SANGAT TERTINGGAL
23.777	91	PAPUA	9122	YALIMO	919122	ABENAHO	9122032071	HALISEK	0,4430	SANGAT TERTINGGAL
23.778	91	PAPUA	9122	YALIMO	919122	ABENAHO	9122032072	LOHOMABEL	0,4021	SANGAT TERTINGGAL
23.779	91	PAPUA	9122	YALIMO	919122	ABENAHO	9122032074	KANDIBUNG	0,3465	SANGAT TERTINGGAL
23.780	91	PAPUA	9122	YALIMO	919122	ABENAHO	9122032076	SAPIWAREK	0,3465	SANGAT TERTINGGAL
23.781	91	PAPUA	9122	YALIMO	919122	ABENAHO	9122032077	FIALEK	0,3383	SANGAT TERTINGGAL
23.782	91	PAPUA	9122	YALIMO	919122	ABENAHO	9122032078	HORAKIA	0,4049	SANGAT TERTINGGAL
23.783	91	PAPUA	9122	YALIMO	919122	ABENAHO	9122032079	SUAHE	0,3465	SANGAT TERTINGGAL
23.784	91	PAPUA	9122	YALIMO	919122	ABENAHO	9122032080	ULUHUFUK	0,3465	SANGAT TERTINGGAL
23.785	91	PAPUA	9122	YALIMO	919122	ABENAHO	9122032081	WAROHAM	0,4671	SANGAT TERTINGGAL
23.786	91	PAPUA	9122	YALIMO	919122	ABENAHO	9122032082	SOHI	0,3465	SANGAT TERTINGGAL
23.787	91	PAPUA	9122	YALIMO	919122	ABENAHO	9122032083	AKRIS	0,4444	SANGAT TERTINGGAL
23.788	91	PAPUA	9122	YALIMO	919122	ABENAHO	9122032084	PIRIKALEM	0,4741	SANGAT TERTINGGAL
23.789	91	PAPUA	9122	YALIMO	919122	ABENAHO	9122032086	HUNDILIP	0,4144	SANGAT TERTINGGAL
23.790	91	PAPUA	9122	YALIMO	919122	ABENAHO	9122032087	AMUKI	0,4487	SANGAT TERTINGGAL
23.791	91	PAPUA	9122	YALIMO	919122	ABENAHO	9122032088	WAMHOR	0,3465	SANGAT TERTINGGAL
23.792	91	PAPUA	9122	YALIMO	919122	ABENAHO	9122032089	KESUWI	0,3465	SANGAT TERTINGGAL
23.793	91	PAPUA	9122	YALIMO	919122	ABENAHO	9122032090	PAMUMU	0,3465	SANGAT TERTINGGAL
23.794	91	PAPUA	9122	YALIMO	919122	ABENAHO	9122032091	WAFUHUK	0,3465	SANGAT TERTINGGAL
23.795	91	PAPUA	9122	YALIMO	919122	ABENAHO	9122032092	LILUIKMA	0,3465	SANGAT TERTINGGAL
23.796	91	PAPUA	9122	YALIMO	919122	ABENAHO	9122032093	NOHOLUOK	0,4163	SANGAT TERTINGGAL
23.797	91	PAPUA	9122	YALIMO	919122	ABENAHO	9122032095	NENOMANI	0,3729	SANGAT TERTINGGAL
23.798	91	PAPUA	9122	YALIMO	919122	ABENAHO	9122032096	WILOFING	0,3465	SANGAT TERTINGGAL
23.799	91	PAPUA	9122	YALIMO	919122	ABENAHO	9122032097	SALOHE	0,3973	SANGAT TERTINGGAL
23.800	91	PAPUA	9122	YALIMO	919122	ABENAHO	9122032098	DAMA	0,3484	SANGAT TERTINGGAL
23.801	91	PAPUA	9122	YALIMO	919122	ABENAHO	9122032099	KELESU	0,3465	SANGAT TERTINGGAL
23.802	91	PAPUA	9122	YALIMO	919122	ABENAHO	9122032100	KABOHOLIK	0,4430	SANGAT TERTINGGAL
23.803	91	PAPUA	9122	YALIMO	919122	ABENAHO	9122032101	HORENIKMA	0,3465	SANGAT TERTINGGAL
23.804	91	PAPUA	9122	YALIMO	919122	ABENAHO	9122032102	LASIKMA	0,4856	SANGAT TERTINGGAL
23.805	91	PAPUA	9122	YALIMO	919122	ABENAHO	9122032103	SUELE	0,3465	SANGAT TERTINGGAL
23.806	91	PAPUA	9122	YALIMO	919122	ABENAHO	9122032104	HEAHOBAB	0,4425	SANGAT TERTINGGAL
23.807	91	PAPUA	9122	YALIMO	919122	ABENAHO	9122032105	MALEO	0,4219	SANGAT TERTINGGAL
23.808	91	PAPUA	9122	YALIMO	919122	ABENAHO	9122032106	USABIYE	0,4456	SANGAT TERTINGGAL
23.809	91	PAPUA	9122	YALIMO	919122	ABENAHO	9122032107	WIWULIK	0,4835	SANGAT TERTINGGAL
23.810	91	PAPUA	9122	YALIMO	919122	ABENAHO	9122032108	SOMOHI	0,4038	SANGAT TERTINGGAL
23.811	91	PAPUA	9122	KABUPATEN YALIMO	912204	BENAWA	9122042001	GILIKA	0,4071	SANGAT TERTINGGAL
23.812	91	PAPUA	9122	KABUPATEN YALIMO	912204	BENAWA	9122042002	TRIKORA	0,4337	SANGAT TERTINGGAL
23.813	91	PAPUA	9122	KABUPATEN YALIMO	912204	BENAWA	9122042003	AMPERA	0,4129	SANGAT TERTINGGAL
23.814	91	PAPUA	9122	KABUPATEN YALIMO	912204	BENAWA	9122042004	PEPERA	0,4107	SANGAT TERTINGGAL
23.815	91	PAPUA	9122	KABUPATEN YALIMO	912204	BENAWA	9122042005	NAIRA	0,4071	SANGAT TERTINGGAL

NO	KODE PROVINSI	NAMA PROVINSI	KODE KABUPATEN	NAMA KABUPATEN	KODE KECAMATAN	NAMA KECAMATAN	KODE DESA	NAMA DESA	IDM	STATUS IDM
23.816	91	PAPUA	9122	KABUPATEN YALIMO	912204	BENAWA	9122042006	SIWA	0,4240	SANGAT TERTINGGAL
23.817	91	PAPUA	9122	KABUPATEN YALIMO	912204	BENAWA	9122042007	TIWAYI	0,3792	SANGAT TERTINGGAL
23.818	91	PAPUA	9122	KABUPATEN YALIMO	912204	BENAWA	9122042008	KUTAKURUK	0,3773	SANGAT TERTINGGAL
23.819	91	PAPUA	9122	KABUPATEN YALIMO	912204	BENAWA	9122042009	NARAU	0,3570	SANGAT TERTINGGAL
23.820	91	PAPUA	9122	KABUPATEN YALIMO	912204	BENAWA	9122042010	NEIGASE	0,3441	SANGAT TERTINGGAL
23.821	91	PAPUA	9122	KABUPATEN YALIMO	912204	BENAWA	9122042011	MARTARU	0,3868	SANGAT TERTINGGAL
23.822	91	PAPUA	9122	KABUPATEN YALIMO	912204	BENAWA	9122042012	HIMI	0,3963	SANGAT TERTINGGAL
23.823	91	PAPUA	9122	KABUPATEN YALIMO	912204	BENAWA	9122042013	NUNGKERE	0,4333	SANGAT TERTINGGAL
23.824	91	PAPUA	9122	KABUPATEN YALIMO	912204	BENAWA	9122042014	PURUKU	0,3656	SANGAT TERTINGGAL
23.825	91	PAPUA	9122	KABUPATEN YALIMO	912204	BENAWA	9122042015	PALUKE	0,4014	SANGAT TERTINGGAL
23.826	91	PAPUA	9122	KABUPATEN YALIMO	912204	BENAWA	9122042016	LULUM	0,3703	SANGAT TERTINGGAL
23.827	91	PAPUA	9122	KABUPATEN YALIMO	912204	BENAWA	9122042017	PENSALE	0,3582	SANGAT TERTINGGAL
23.828	91	PAPUA	9122	KABUPATEN YALIMO	912204	BENAWA	9122042018	IYAP	0,3773	SANGAT TERTINGGAL
23.829	91	PAPUA	9122	KABUPATEN YALIMO	912204	BENAWA	9122042019	WIBI	0,4033	SANGAT TERTINGGAL
23.830	91	PAPUA	9122	KABUPATEN YALIMO	912204	BENAWA	9122042020	KONOBUN	0,3268	SANGAT TERTINGGAL
23.831	91	PAPUA	9122	KABUPATEN YALIMO	912204	BENAWA	9122042021	WIRSA	0,3678	SANGAT TERTINGGAL
23.832	91	PAPUA	9122	KABUPATEN YALIMO	912204	BENAWA	9122042022	KARAMINA	0,3957	SANGAT TERTINGGAL
23.833	91	PAPUA	9122	KABUPATEN YALIMO	912204	BENAWA	9122042023	DUKUNASI	0,3827	SANGAT TERTINGGAL
23.834	91	PAPUA	9122	KABUPATEN YALIMO	912204	BENAWA	9122042024	THAMAKSIN	0,3805	SANGAT TERTINGGAL
23.835	91	PAPUA	9122	KABUPATEN YALIMO	912204	BENAWA	9122042025	KAMIKA	0,3665	SANGAT TERTINGGAL
23.836	91	PAPUA	9122	KABUPATEN YALIMO	912204	BENAWA	9122042026	URAMBURU	0,3713	SANGAT TERTINGGAL
23.837	91	PAPUA	9122	KABUPATEN YALIMO	912204	BENAWA	9122042027	KAPAWA	0,3792	SANGAT TERTINGGAL
23.838	91	PAPUA	9122	KABUPATEN YALIMO	912204	BENAWA	9122042028	MIYAWI	0,3493	SANGAT TERTINGGAL
23.839	91	PAPUA	9122	KABUPATEN YALIMO	912204	BENAWA	9122042029	YAKWA	0,3773	SANGAT TERTINGGAL
23.840	91	PAPUA	9122	KABUPATEN YALIMO	912204	BENAWA	9122042030	WERMAS	0,3792	SANGAT TERTINGGAL
23.841	91	PAPUA	9122	KABUPATEN YALIMO	912204	BENAWA	9122042031	MAKRIP	0,3792	SANGAT TERTINGGAL
23.842	91	PAPUA	9122	KABUPATEN YALIMO	912204	BENAWA	9122042032	IKON	0,3843	SANGAT TERTINGGAL
23.843	91	PAPUA	9122	KABUPATEN YALIMO	912204	BENAWA	9122042033	KEY	0,4129	SANGAT TERTINGGAL
23.844	91	PAPUA	9122	KABUPATEN YALIMO	912204	BENAWA	9122042034	LAWE	0,3957	SANGAT TERTINGGAL
23.845	91	PAPUA	9122	KABUPATEN YALIMO	912204	BENAWA	9122042035	KUKDOMOL	0,4126	SANGAT TERTINGGAL
23.846	91	PAPUA	9122	KABUPATEN YALIMO	912204	BENAWA	9122042036	NIHOL	0,4014	SANGAT TERTINGGAL
23.847	91	PAPUA	9122	KABUPATEN YALIMO	912204	BENAWA	9122042037	NUOROK	0,3940	SANGAT TERTINGGAL
23.848	91	PAPUA	9122	YALIMO	919122	WELAREK	9122052001	WELAREK	0,4319	SANGAT TERTINGGAL
23.849	91	PAPUA	9122	YALIMO	919122	WELAREK	9122052002	WERENGGIK	0,4167	SANGAT TERTINGGAL
23.850	91	PAPUA	9122	KABUPATEN YALIMO	912205	WELAREK	9122052003	SALY	0,4281	SANGAT TERTINGGAL
23.851	91	PAPUA	9122	YALIMO	919122	WELAREK	9122052004	MABUALEM	0,4167	SANGAT TERTINGGAL
23.852	91	PAPUA	9122	YALIMO	919122	WELAREK	9122052005	PISANGGO	0,4167	SANGAT TERTINGGAL
23.853	91	PAPUA	9122	YALIMO	919122	WELAREK	9122052006	WELAREKPUNU	0,4262	SANGAT TERTINGGAL
23.854	91	PAPUA	9122	YALIMO	919122	WELAREK	9122052007	HINDALIMUHUK	0,4167	SANGAT TERTINGGAL
23.855	91	PAPUA	9122	YALIMO	919122	WELAREK	9122052008	MENEPINI	0,4167	SANGAT TERTINGGAL
23.856	91	PAPUA	9122	YALIMO	919122	WELAREK	9122052009	SOHARAM	0,4167	SANGAT TERTINGGAL
23.857	91	PAPUA	9122	YALIMO	919122	WELAREK	9122052010	KAMPOL	0,4167	SANGAT TERTINGGAL
23.858	91	PAPUA	9122	YALIMO	919122	WELAREK	9122052011	TAHAMAK	0,4110	SANGAT TERTINGGAL
23.859	91	PAPUA	9122	YALIMO	919122	WELAREK	9122052012	PUNUI	0,4148	SANGAT TERTINGGAL
23.860	91	PAPUA	9122	YALIMO	919122	WELAREK	9122052013	SAKAM	0,4167	SANGAT TERTINGGAL
23.861	91	PAPUA	9122	YALIMO	919122	WELAREK	9122052014	SINAHAL	0,4033	SANGAT TERTINGGAL
23.862	91	PAPUA	9122	YALIMO	919122	WELAREK	9122052015	SAMARIA	0,4167	SANGAT TERTINGGAL
23.863	91	PAPUA	9122	YALIMO	919122	WELAREK	9122052016	HAMBOIK	0,4148	SANGAT TERTINGGAL
23.864	91	PAPUA	9122	YALIMO	919122	WELAREK	9122052017	MOHOBIYE	0,4300	SANGAT TERTINGGAL
23.865	91	PAPUA	9122	YALIMO	919122	WELAREK	9122052018	HALIALO	0,4110	SANGAT TERTINGGAL
23.866	91	PAPUA	9122	YALIMO	919122	WELAREK	9122052019	WALINGKAPMA	0,4148	SANGAT TERTINGGAL
23.867	91	PAPUA	9122	YALIMO	919122	WELAREK	9122052020	KAYALEM	0,4167	SANGAT TERTINGGAL
23.868	91	PAPUA	9122	YALIMO	919122	WELAREK	9122052021	SEHEREK	0,4167	SANGAT TERTINGGAL
23.869	91	PAPUA	9122	YALIMO	919122	WELAREK	9122052022	HALISEK	0,4167	SANGAT TERTINGGAL
23.870	91	PAPUA	9122	YALIMO	919122	WELAREK	9122052023	WOMPOLI	0,4110	SANGAT TERTINGGAL



NO	KODE PROVINSI	NAMA PROVINSI	KODE KABUPATEN	NAMA KABUPATEN	KODE KECAMATAN	NAMA KECAMATAN	KODE DESA	NAMA DESA	IDM	STATUS IDM
23.871	91	PAPUA	9122	YALIMO	919122	WELAREK	9122052024	FIKFAK	0,4110	SANGAT TERTINGGAL
23.872	91	PAPUA	9122	YALIMO	919122	WELAREK	9122052025	MOHONU	0,4148	SANGAT TERTINGGAL
23.873	91	PAPUA	9122	YALIMO	919122	WELAREK	9122052026	PIKOHOFARI	0,4167	SANGAT TERTINGGAL
23.874	91	PAPUA	9122	YALIMO	919122	WELAREK	9122052027	FEINGKAMA	0,4110	SANGAT TERTINGGAL
23.875	91	PAPUA	9122	YALIMO	919122	WELAREK	9122052028	HOLOWI	0,4167	SANGAT TERTINGGAL
23.876	91	PAPUA	9122	YALIMO	919122	WELAREK	9122052029	POIK	0,4167	SANGAT TERTINGGAL
23.877	91	PAPUA	9122	YALIMO	919122	WELAREK	9122052030	KOUM	0,4167	SANGAT TERTINGGAL
23.878	91	PAPUA	9122	YALIMO	919122	WELAREK	9122052031	HOBUT	0,4148	SANGAT TERTINGGAL
23.879	91	PAPUA	9122	YALIMO	919122	WELAREK	9122052032	MONDEK	0,4148	SANGAT TERTINGGAL
23.880	91	PAPUA	9122	YALIMO	919122	WELAREK	9122052033	MAMION	0,4148	SANGAT TERTINGGAL
23.881	91	PAPUA	9122	YALIMO	919122	WELAREK	9122052034	SELEK	0,4148	SANGAT TERTINGGAL
23.882	91	PAPUA	9122	YALIMO	919122	WELAREK	9122052035	AMBILIKI	0,4232	SANGAT TERTINGGAL
23.883	91	PAPUA	9122	YALIMO	919122	WELAREK	9122052036	UBALIHI	0,4148	SANGAT TERTINGGAL
23.884	91	PAPUA	9122	YALIMO	919122	WELAREK	9122052038	SALEMA	0,4167	SANGAT TERTINGGAL
23.885	91	PAPUA	9122	YALIMO	919122	WELAREK	9122052039	SELEBI	0,4148	SANGAT TERTINGGAL
23.886	91	PAPUA	9122	YALIMO	919122	WELAREK	9122052040	LANGAM	0,4186	SANGAT TERTINGGAL
23.887	91	PAPUA	9122	YALIMO	919122	WELAREK	9122052041	PAMI	0,4167	SANGAT TERTINGGAL
23.888	91	PAPUA	9122	YALIMO	919122	WELAREK	9122052042	PIRANG	0,4148	SANGAT TERTINGGAL
23.889	91	PAPUA	9122	YALIMO	919122	WELAREK	9122052043	POHOLANGGEN	0,4148	SANGAT TERTINGGAL
23.890	91	PAPUA	9122	YALIMO	919122	WELAREK	9122052044	NANGKULAMULAN	0,4167	SANGAT TERTINGGAL
23.891	91	PAPUA	9122	YALIMO	919122	WELAREK	9122052045	IRAREK	0,4167	SANGAT TERTINGGAL
23.892	91	PAPUA	9122	YALIMO	919122	WELAREK	9122052046	AMPOLONGSILI	0,4167	SANGAT TERTINGGAL
23.893	91	PAPUA	9122	YALIMO	919122	WELAREK	9122052047	SUMTAN	0,4148	SANGAT TERTINGGAL
23.894	91	PAPUA	9122	YALIMO	919122	WELAREK	9122052048	ULUM	0,4167	SANGAT TERTINGGAL
23.895	91	PAPUA	9122	YALIMO	919122	WELAREK	9122052049	KAYO	0,4110	SANGAT TERTINGGAL
23.896	91	PAPUA	9122	YALIMO	919122	WELAREK	9122052050	PANAL	0,4110	SANGAT TERTINGGAL
23.897	91	PAPUA	9122	YALIMO	919122	WELAREK	9122052051	HILARIKI	0,4167	SANGAT TERTINGGAL
23.898	91	PAPUA	9122	YALIMO	919122	WELAREK	9122052052	TINMUHUK	0,4338	SANGAT TERTINGGAL
23.899	91	PAPUA	9122	YALIMO	919122	WELAREK	9122052053	YAHAMER	0,4148	SANGAT TERTINGGAL
23.900	91	PAPUA	9122	YALIMO	919122	WELAREK	9122052054	HELEBOL	0,4148	SANGAT TERTINGGAL
23.901	91	PAPUA	9122	YALIMO	919122	WELAREK	9122052055	SILFAL	0,4167	SANGAT TERTINGGAL
23.902	91	PAPUA	9122	YALIMO	919122	WELAREK	9122052056	SUKALIMI	0,4167	SANGAT TERTINGGAL
23.903	91	PAPUA	9122	YALIMO	919122	WELAREK	9122052057	NOHONIL	0,4110	SANGAT TERTINGGAL
23.904	91	PAPUA	9122	YALIMO	919122	WELAREK	9122052058	LASIK	0,4167	SANGAT TERTINGGAL
23.905	91	PAPUA	9122	YALIMO	919122	WELAREK	9122052059	PANALULUN	0,4167	SANGAT TERTINGGAL
23.906	91	PAPUA	9122	YALIMO	919122	WELAREK	9122052060	WASUPAHIK	0,4110	SANGAT TERTINGGAL
23.907	91	PAPUA	9122	YALIMO	919122	WELAREK	9122052061	FOLONGSILI	0,4148	SANGAT TERTINGGAL
23.908	91	PAPUA	9122	YALIMO	919122	WELAREK	9122052062	AMULUK	0,4148	SANGAT TERTINGGAL
23.909	91	PAPUA	9123	KABUPATEN LANNY JAYA	912301	TIOM	9123012003	OYI	0,5219	TERTINGGAL
23.910	91	PAPUA	9123	KABUPATEN LANNY JAYA	912301	TIOM	9123012010	GURIKA	0,4957	TERTINGGAL
23.911	91	PAPUA	9123	KABUPATEN LANNY JAYA	912301	TIOM	9123012011	OLUME	0,4800	SANGAT TERTINGGAL
23.912	91	PAPUA	9123	KABUPATEN LANNY JAYA	912301	TIOM	9123012012	DURA	0,4771	SANGAT TERTINGGAL
23.913	91	PAPUA	9123	KABUPATEN LANNY JAYA	912301	TIOM	9123012020	LANGGALO	0,4973	TERTINGGAL
23.914	91	PAPUA	9123	KABUPATEN LANNY JAYA	912301	TIOM	9123012022	KUAPUR	0,5214	TERTINGGAL
23.915	91	PAPUA	9123	KABUPATEN LANNY JAYA	912301	TIOM	9123012023	WADINALOME	0,4770	SANGAT TERTINGGAL
23.916	91	PAPUA	9123	KABUPATEN LANNY JAYA	912301	TIOM	9123012024	YILONDUM	0,4749	SANGAT TERTINGGAL
23.917	91	PAPUA	9123	KABUPATEN LANNY JAYA	912301	TIOM	9123012025	PALUNGGAME	0,5141	TERTINGGAL
23.918	91	PAPUA	9123	KABUPATEN LANNY JAYA	912301	TIOM	9123012026	GINIME	0,5108	TERTINGGAL
23.919	91	PAPUA	9123	KABUPATEN LANNY JAYA	912302	PIRIME	9123022002	UMBANUME	0,4541	SANGAT TERTINGGAL
23.920	91	PAPUA	9123	KABUPATEN LANNY JAYA	912302	PIRIME	9123022008	WENAM	0,4662	SANGAT TERTINGGAL
23.921	91	PAPUA	9123	KABUPATEN LANNY JAYA	912302	PIRIME	9123022012	YALIPAK	0,4464	SANGAT TERTINGGAL
23.922	91	PAPUA	9123	KABUPATEN LANNY JAYA	912302	PIRIME	9123022013	EKANOM	0,4373	SANGAT TERTINGGAL
23.923	91	PAPUA	9123	KABUPATEN LANNY JAYA	912302	PIRIME	9123022029	YUGUMBINIK	0,4559	SANGAT TERTINGGAL
23.924	91	PAPUA	9123	KABUPATEN LANNY JAYA	912302	PIRIME	9123022038	AMBERINGIME	0,4040	SANGAT TERTINGGAL
23.925	91	PAPUA	9123	KABUPATEN LANNY JAYA	912302	PIRIME	9123022046	ANIWO	0,4745	SANGAT TERTINGGAL

NO	KODE PROVINSI	NAMA PROVINSI	KODE KABUPATEN	NAMA KABUPATEN	KODE KECAMATAN	NAMA KECAMATAN	KODE DESA	NAMA DESA	IDM	STATUS IDM
23.926	91	PAPUA	9123	KABUPATEN LANNY JAYA	912302	PIRIME	9123022047	BUGUMBAK	0,4751	SANGAT TERTINGGAL
23.927	91	PAPUA	9123	LANNY JAYA	919123	MAKKI	9123032001	KEMIRI	0,4971	TERTINGGAL
23.928	91	PAPUA	9123	LANNY JAYA	919123	MAKKI	9123032016	MAMIRI	0,4971	TERTINGGAL
23.929	91	PAPUA	9123	LANNY JAYA	919123	MAKKI	9123032023	KOTORAMBUR	0,4971	TERTINGGAL
23.930	91	PAPUA	9123	LANNY JAYA	919123	MAKKI	9123032024	YORENIME	0,4971	TERTINGGAL
23.931	91	PAPUA	9123	LANNY JAYA	919123	MAKKI	9123032025	WAGANENGA	0,4971	TERTINGGAL
23.932	91	PAPUA	9123	LANNY JAYA	919123	MAKKI	9123032052	GEMBILANI	0,4971	TERTINGGAL
23.933	91	PAPUA	9123	LANNY JAYA	919123	MAKKI	9123032053	NAMBUME	0,4971	TERTINGGAL
23.934	91	PAPUA	9123	LANNY JAYA	919123	MAKKI	9123032054	TENGENAWI	0,4971	TERTINGGAL
23.935	91	PAPUA	9123	LANNY JAYA	919123	GAMELIA	9123042001	GAMELIA	0,4971	TERTINGGAL
23.936	91	PAPUA	9123	LANNY JAYA	919123	GAMELIA	9123042010	PIRAWUN	0,4971	TERTINGGAL
23.937	91	PAPUA	9123	LANNY JAYA	919123	GAMELIA	9123042011	WUPI	0,4971	TERTINGGAL
23.938	91	PAPUA	9123	LANNY JAYA	919123	GAMELIA	9123042013	GAWIWARAK	0,4971	TERTINGGAL
23.939	91	PAPUA	9123	LANNY JAYA	919123	GAMELIA	9123042014	MEYAGALE	0,4971	TERTINGGAL
23.940	91	PAPUA	9123	LANNY JAYA	919123	GAMELIA	9123042015	WULAIPAS	0,4971	TERTINGGAL
23.941	91	PAPUA	9123	LANNY JAYA	919123	GAMELIA	9123042016	GUNAGEWAK	0,4971	TERTINGGAL
23.942	91	PAPUA	9123	LANNY JAYA	919123	GAMELIA	9123042017	WUNUME	0,4971	TERTINGGAL
23.943	91	PAPUA	9123	LANNY JAYA	919123	DIMBA	9123052001	DIMBA	0,4971	TERTINGGAL
23.944	91	PAPUA	9123	LANNY JAYA	919123	DIMBA	9123052006	YUGWA	0,4971	TERTINGGAL
23.945	91	PAPUA	9123	LANNY JAYA	919123	DIMBA	9123052008	MAGEGOBAK	0,4971	TERTINGGAL
23.946	91	PAPUA	9123	LANNY JAYA	919123	DIMBA	9123052010	NONGOPNAGE	0,4971	TERTINGGAL
23.947	91	PAPUA	9123	LANNY JAYA	919123	DIMBA	9123052011	WENGENAMBUR	0,4971	TERTINGGAL
23.948	91	PAPUA	9123	LANNY JAYA	919123	DIMBA	9123052012	WAWIRAGI	0,4971	TERTINGGAL
23.949	91	PAPUA	9123	LANNY JAYA	919123	DIMBA	9123052013	MEWILANGUN	0,4971	TERTINGGAL
23.950	91	PAPUA	9123	LANNY JAYA	919123	DIMBA	9123052014	TALIBARENAK	0,4971	TERTINGGAL
23.951	91	PAPUA	9123	LANNY JAYA	919123	MELAGINERI	9123062001	MALAGAI	0,4971	TERTINGGAL
23.952	91	PAPUA	9123	LANNY JAYA	919123	MELAGINERI	9123062003	OKA	0,4971	TERTINGGAL
23.953	91	PAPUA	9123	LANNY JAYA	919123	MELAGINERI	9123062005	BAGI	0,4971	TERTINGGAL
23.954	91	PAPUA	9123	LANNY JAYA	919123	MELAGINERI	9123062006	GANUME	0,4971	TERTINGGAL
23.955	91	PAPUA	9123	LANNY JAYA	919123	MELAGINERI	9123062007	BINILANI	0,4971	TERTINGGAL
23.956	91	PAPUA	9123	LANNY JAYA	919123	MELAGINERI	9123062008	GUMBAN	0,4971	TERTINGGAL
23.957	91	PAPUA	9123	LANNY JAYA	919123	MELAGINERI	9123062009	LOWANOM	0,4971	TERTINGGAL
23.958	91	PAPUA	9123	LANNY JAYA	919123	MELAGINERI	9123062010	NAMBU	0,4971	TERTINGGAL
23.959	91	PAPUA	9123	LANNY JAYA	919123	BALINGGA	9123072006	TIMA	0,4971	TERTINGGAL
23.960	91	PAPUA	9123	LANNY JAYA	919123	BALINGGA	9123072007	BALIME	0,4971	TERTINGGAL
23.961	91	PAPUA	9123	LANNY JAYA	919123	BALINGGA	9123072008	BALINGGA	0,4971	TERTINGGAL
23.962	91	PAPUA	9123	LANNY JAYA	919123	BALINGGA	9123072010	GUME	0,4971	TERTINGGAL
23.963	91	PAPUA	9123	LANNY JAYA	919123	BALINGGA	9123072017	TIMONIKIME	0,4971	TERTINGGAL
23.964	91	PAPUA	9123	LANNY JAYA	919123	BALINGGA	9123072018	BINOLANGGEN	0,4971	TERTINGGAL
23.965	91	PAPUA	9123	LANNY JAYA	919123	BALINGGA	9123072019	DEWAKA	0,4971	TERTINGGAL
23.966	91	PAPUA	9123	LANNY JAYA	919123	BALINGGA	9123072020	YIALO	0,4971	TERTINGGAL
23.967	91	PAPUA	9123	LANNY JAYA	919123	BALINGGA	9123072021	TOWEWAK	0,4971	TERTINGGAL
23.968	91	PAPUA	9123	LANNY JAYA	919123	BALINGGA	9123072022	YUMANERI	0,4971	TERTINGGAL
23.969	91	PAPUA	9123	LANNY JAYA	919123	TIOMNERI	9123082001	KUWOBAGA	0,4971	TERTINGGAL
23.970	91	PAPUA	9123	LANNY JAYA	919123	TIOMNERI	9123082002	MILINGGAME	0,4971	TERTINGGAL
23.971	91	PAPUA	9123	LANNY JAYA	919123	TIOMNERI	9123082005	ARIGINERI	0,4971	TERTINGGAL
23.972	91	PAPUA	9123	LANNY JAYA	919123	TIOMNERI	9123082015	MULEME	0,4971	TERTINGGAL
23.973	91	PAPUA	9123	LANNY JAYA	919123	TIOMNERI	9123082016	ARUNGWI	0,4971	TERTINGGAL
23.974	91	PAPUA	9123	LANNY JAYA	919123	TIOMNERI	9123082020	PONUMA	0,4971	TERTINGGAL
23.975	91	PAPUA	9123	LANNY JAYA	919123	TIOMNERI	9123082021	GUBULELA	0,4971	TERTINGGAL
23.976	91	PAPUA	9123	LANNY JAYA	919123	TIOMNERI	9123082022	KOLARI	0,4971	TERTINGGAL
23.977	91	PAPUA	9123	LANNY JAYA	919123	TIOMNERI	9123082027	GUMBO	0,4971	TERTINGGAL
23.978	91	PAPUA	9123	LANNY JAYA	919123	KUYAWAGE	9123092001	KUYAWAGE	0,4971	TERTINGGAL
23.979	91	PAPUA	9123	LANNY JAYA	919123	KUYAWAGE	9123092005	WUPAGA	0,4971	TERTINGGAL
23.980	91	PAPUA	9123	LANNY JAYA	919123	KUYAWAGE	9123092008	LUAREM	0,4971	TERTINGGAL



NO	KODE PROVINSI	NAMA PROVINSI	KODE KABUPATEN	NAMA KABUPATEN	KODE KECAMATAN	NAMA KECAMATAN	KODE DESA	NAMA DESA	IDM	STATUS IDM
23.981	91	PAPUA	9123	LANNY JAYA	919123	KUYAWAGE	9123092011	TUMBUPUR	0,4971	TERTINGGAL
23.982	91	PAPUA	9123	LANNY JAYA	919123	KUYAWAGE	9123092012	UWOME	0,4971	TERTINGGAL
23.983	91	PAPUA	9123	LANNY JAYA	919123	KUYAWAGE	9123092013	TUNIKELE	0,4971	TERTINGGAL
23.984	91	PAPUA	9123	LANNY JAYA	919123	KUYAWAGE	9123092014	PEKO	0,4971	TERTINGGAL
23.985	91	PAPUA	9123	LANNY JAYA	919123	KUYAWAGE	9123092015	YUGUNOMBA	0,4971	TERTINGGAL
23.986	91	PAPUA	9123	KABUPATEN LANNY JAYA	912310	POGA	9123102001	MEGALUNIK	0,4484	SANGAT TERTINGGAL
23.987	91	PAPUA	9123	KABUPATEN LANNY JAYA	912310	POGA	9123102002	LUGOBOK	0,4294	SANGAT TERTINGGAL
23.988	91	PAPUA	9123	KABUPATEN LANNY JAYA	912310	POGA	9123102003	KANIKBUKME	0,4484	SANGAT TERTINGGAL
23.989	91	PAPUA	9123	KABUPATEN LANNY JAYA	912310	POGA	9123102006	POGA	0,4202	SANGAT TERTINGGAL
23.990	91	PAPUA	9123	KABUPATEN LANNY JAYA	912310	POGA	9123102007	BIGIPAGA	0,4145	SANGAT TERTINGGAL
23.991	91	PAPUA	9123	KABUPATEN LANNY JAYA	912310	POGA	9123102011	LUNERI	0,4484	SANGAT TERTINGGAL
23.992	91	PAPUA	9123	KABUPATEN LANNY JAYA	912310	POGA	9123102012	BINIPAGA	0,4335	SANGAT TERTINGGAL
23.993	91	PAPUA	9123	KABUPATEN LANNY JAYA	912310	POGA	9123102013	MUGIME	0,4335	SANGAT TERTINGGAL
23.994	91	PAPUA	9123	KABUPATEN LANNY JAYA	912310	POGA	9123102014	BRIGME	0,3941	SANGAT TERTINGGAL
23.995	91	PAPUA	9123	KABUPATEN LANNY JAYA	912310	POGA	9123102015	UNIKME	0,3814	SANGAT TERTINGGAL
23.996	91	PAPUA	9123	LANNY JAYA	919123	POGA	9123102016	BINOMPAGA	0,4971	TERTINGGAL
23.997	91	PAPUA	9123	KABUPATEN LANNY JAYA	912310	POGA	9123102017	LUGWA	0,4446	SANGAT TERTINGGAL
23.998	91	PAPUA	9123	KABUPATEN LANNY JAYA	912310	POGA	9123102018	GUANERI	0,4088	SANGAT TERTINGGAL
23.999	91	PAPUA	9123	LANNY JAYA	919123	NINAME	9123112001	DUGUME	0,4971	TERTINGGAL
24.000	91	PAPUA	9123	LANNY JAYA	919123	NINAME	9123112002	WULUNDIA	0,4971	TERTINGGAL
24.001	91	PAPUA	9123	LANNY JAYA	919123	NINAME	9123112003	DAPOGI	0,4971	TERTINGGAL
24.002	91	PAPUA	9123	LANNY JAYA	919123	NINAME	9123112004	KULUMBURU	0,4971	TERTINGGAL
24.003	91	PAPUA	9123	LANNY JAYA	919123	NINAME	9123112005	MOLOBOK	0,4971	TERTINGGAL
24.004	91	PAPUA	9123	LANNY JAYA	919123	NINAME	9123112006	TUGUNAKWI	0,4971	TERTINGGAL
24.005	91	PAPUA	9123	LANNY JAYA	919123	NINAME	9123112007	YANURU	0,4971	TERTINGGAL
24.006	91	PAPUA	9123	LANNY JAYA	919123	NOGI	9123122001	YIRENE	0,4971	TERTINGGAL
24.007	91	PAPUA	9123	LANNY JAYA	919123	NOGI	9123122002	YOGOBOK	0,4971	TERTINGGAL
24.008	91	PAPUA	9123	LANNY JAYA	919123	NOGI	9123122003	KWENUKWI	0,4971	TERTINGGAL
24.009	91	PAPUA	9123	LANNY JAYA	919123	NOGI	9123122004	LIBUNGA	0,4971	TERTINGGAL
24.010	91	PAPUA	9123	LANNY JAYA	919123	NOGI	9123122005	UNOM	0,4971	TERTINGGAL
24.011	91	PAPUA	9123	LANNY JAYA	919123	NOGI	9123122006	WIMOLOME	0,4971	TERTINGGAL
24.012	91	PAPUA	9123	LANNY JAYA	919123	NOGI	9123122007	WENEOGUN	0,4971	TERTINGGAL
24.013	91	PAPUA	9123	LANNY JAYA	919123	NOGI	9123122008	BERANGWI	0,4971	TERTINGGAL
24.014	91	PAPUA	9123	LANNY JAYA	919123	YIGINUA	9123132001	TEPOGI	0,4805	SANGAT TERTINGGAL
24.015	91	PAPUA	9123	LANNY JAYA	919123	YIGINUA	9123132002	NINABUA	0,4563	SANGAT TERTINGGAL
24.016	91	PAPUA	9123	LANNY JAYA	919123	YIGINUA	9123132003	GOLIKME	0,4657	SANGAT TERTINGGAL
24.017	91	PAPUA	9123	LANNY JAYA	919123	YIGINUA	9123132004	NINENGWA	0,4392	SANGAT TERTINGGAL
24.018	91	PAPUA	9123	LANNY JAYA	919123	YIGINUA	9123132005	WERI	0,5292	TERTINGGAL
24.019	91	PAPUA	9123	LANNY JAYA	919123	YIGINUA	9123132006	GUMAGAME	0,5048	TERTINGGAL
24.020	91	PAPUA	9123	LANNY JAYA	919123	YIGINUA	9123132007	ABUA	0,4671	SANGAT TERTINGGAL
24.021	91	PAPUA	9123	KABUPATEN LANNY JAYA	912314	TIOM OLLO	9123142001	KUMULUK	0,3379	SANGAT TERTINGGAL
24.022	91	PAPUA	9123	LANNY JAYA	919123	TIOM OLLO	9123142002	GIARI	0,3821	SANGAT TERTINGGAL
24.023	91	PAPUA	9123	LANNY JAYA	919123	TIOM OLLO	9123142003	BONANIP	0,4287	SANGAT TERTINGGAL
24.024	91	PAPUA	9123	LANNY JAYA	919123	TIOM OLLO	9123142004	KUKEPAKE	0,4325	SANGAT TERTINGGAL
24.025	91	PAPUA	9123	LANNY JAYA	919123	TIOM OLLO	9123142005	WAYULEME	0,5465	TERTINGGAL
24.026	91	PAPUA	9123	KABUPATEN LANNY JAYA	912314	TIOM OLLO	9123142006	BOGOMANUM	0,4329	SANGAT TERTINGGAL
24.027	91	PAPUA	9123	LANNY JAYA	919123	TIOM OLLO	9123142007	PINDOAK	0,3586	SANGAT TERTINGGAL
24.028	91	PAPUA	9123	LANNY JAYA	919123	TIOM OLLO	9123142008	KOTORAMBUR	0,4944	TERTINGGAL
24.029	91	PAPUA	9123	LANNY JAYA	919123	TIOM OLLO	9123142009	NUMBO	0,4451	SANGAT TERTINGGAL
24.030	91	PAPUA	9123	LANNY JAYA	919123	TIOM OLLO	9123142010	LAMBUI	0,4275	SANGAT TERTINGGAL
24.031	91	PAPUA	9123	LANNY JAYA	919123	YUGUNGWI	9123152001	KONIKME	0,4971	TERTINGGAL
24.032	91	PAPUA	9123	LANNY JAYA	919123	YUGUNGWI	9123152002	GIWAN	0,4971	TERTINGGAL
24.033	91	PAPUA	9123	LANNY JAYA	919123	YUGUNGWI	9123152003	LUGOM	0,4971	TERTINGGAL
24.034	91	PAPUA	9123	LANNY JAYA	919123	YUGUNGWI	9123152004	MABUME	0,4971	TERTINGGAL
24.035	91	PAPUA	9123	LANNY JAYA	919123	YUGUNGWI	9123152005	WANDOAK	0,4971	TERTINGGAL

NO	KODE PROVINSI	NAMA PROVINSI	KODE KABUPATEN	NAMA KABUPATEN	KODE KECAMATAN	NAMA KECAMATAN	KODE DESA	NAMA DESA	IDM	STATUS IDM
24.036	91	PAPUA	9123	LANNY JAYA	919123	YUGUNGWI	9123152006	BOGUN KUNIK	0,4971	TERTINGGAL
24.037	91	PAPUA	9123	LANNY JAYA	919123	YUGUNGWI	9123152007	URGELO	0,4971	TERTINGGAL
24.038	91	PAPUA	9123	LANNY JAYA	919123	YUGUNGWI	9123152008	OMAPAGA	0,4971	TERTINGGAL
24.039	91	PAPUA	9123	LANNY JAYA	919123	YUGUNGWI	9123152009	GIMILI ALOME	0,4971	TERTINGGAL
24.040	91	PAPUA	9123	KABUPATEN LANNY JAYA	912316	MOKONI	9123162001	GUNINGGAME	0,4411	SANGAT TERTINGGAL
24.041	91	PAPUA	9123	KABUPATEN LANNY JAYA	912316	MOKONI	9123162002	MOKONI	0,4788	SANGAT TERTINGGAL
24.042	91	PAPUA	9123	KABUPATEN LANNY JAYA	912316	MOKONI	9123162003	POPOME	0,4488	SANGAT TERTINGGAL
24.043	91	PAPUA	9123	KABUPATEN LANNY JAYA	912316	MOKONI	9123162004	WAKUMALO	0,4240	SANGAT TERTINGGAL
24.044	91	PAPUA	9123	KABUPATEN LANNY JAYA	912316	MOKONI	9123162005	BIGIPURA	0,4224	SANGAT TERTINGGAL
24.045	91	PAPUA	9123	KABUPATEN LANNY JAYA	912316	MOKONI	9123162006	YANGGELOME	0,4630	SANGAT TERTINGGAL
24.046	91	PAPUA	9123	KABUPATEN LANNY JAYA	912316	MOKONI	9123162007	WUYUMBUR	0,4427	SANGAT TERTINGGAL
24.047	91	PAPUA	9123	KABUPATEN LANNY JAYA	912316	MOKONI	9123162008	KONDENANE	0,4205	SANGAT TERTINGGAL
24.048	91	PAPUA	9123	KABUPATEN LANNY JAYA	912316	MOKONI	9123162009	BUMALOME	0,4052	SANGAT TERTINGGAL
24.049	91	PAPUA	9123	LANNY JAYA	919123	WEREKA	9123172001	TABUKEKER	0,4971	TERTINGGAL
24.050	91	PAPUA	9123	LANNY JAYA	919123	WEREKA	9123172002	PONALO	0,4971	TERTINGGAL
24.051	91	PAPUA	9123	LANNY JAYA	919123	WEREKA	9123172003	TIMI	0,4971	TERTINGGAL
24.052	91	PAPUA	9123	LANNY JAYA	919123	WEREKA	9123172004	WURAGI	0,4971	TERTINGGAL
24.053	91	PAPUA	9123	LANNY JAYA	919123	WEREKA	9123172005	TIWA	0,4971	TERTINGGAL
24.054	91	PAPUA	9123	LANNY JAYA	919123	WEREKA	9123172006	DINGUN	0,4971	TERTINGGAL
24.055	91	PAPUA	9123	LANNY JAYA	919123	WEREKA	9123172007	LURA MARAH	0,4971	TERTINGGAL
24.056	91	PAPUA	9123	LANNY JAYA	919123	WEREKA	9123172008	PELEK	0,4971	TERTINGGAL
24.057	91	PAPUA	9123	LANNY JAYA	919123	WEREKA	9123172009	BEYONGWI	0,4971	TERTINGGAL
24.058	91	PAPUA	9123	KABUPATEN LANNY JAYA	912318	MILIMBO	9123182001	MILIMBO	0,3684	SANGAT TERTINGGAL
24.059	91	PAPUA	9123	LANNY JAYA	919123	MILIMBO	9123182002	TAKOBAB	0,4971	TERTINGGAL
24.060	91	PAPUA	9123	KABUPATEN LANNY JAYA	912318	MILIMBO	9123182003	KUGAME	0,4071	SANGAT TERTINGGAL
24.061	91	PAPUA	9123	KABUPATEN LANNY JAYA	912318	MILIMBO	9123182004	WAMINDIK	0,4183	SANGAT TERTINGGAL
24.062	91	PAPUA	9123	KABUPATEN LANNY JAYA	912318	MILIMBO	9123182005	KIDONI	0,4013	SANGAT TERTINGGAL
24.063	91	PAPUA	9123	KABUPATEN LANNY JAYA	912318	MILIMBO	9123182006	JINOK	0,3995	SANGAT TERTINGGAL
24.064	91	PAPUA	9123	KABUPATEN LANNY JAYA	912318	MILIMBO	9123182007	WEWOLOME	0,4088	SANGAT TERTINGGAL
24.065	91	PAPUA	9123	KABUPATEN LANNY JAYA	912318	MILIMBO	9123182008	UMBENAME	0,4240	SANGAT TERTINGGAL
24.066	91	PAPUA	9123	LANNY JAYA	919123	WIRINGGAMBUT	9123192001	YIWILI	0,4971	TERTINGGAL
24.067	91	PAPUA	9123	LANNY JAYA	919123	WIRINGGAMBUT	9123192002	GOLO	0,4971	TERTINGGAL
24.068	91	PAPUA	9123	LANNY JAYA	919123	WIRINGGAMBUT	9123192003	GOLOMI	0,4971	TERTINGGAL
24.069	91	PAPUA	9123	LANNY JAYA	919123	WIRINGGAMBUT	9123192004	YUGUMOBUR	0,4971	TERTINGGAL
24.070	91	PAPUA	9123	LANNY JAYA	919123	WIRINGGAMBUT	9123192005	MILIDI	0,4971	TERTINGGAL
24.071	91	PAPUA	9123	LANNY JAYA	919123	WIRINGGAMBUT	9123192006	UNIWANI	0,4971	TERTINGGAL
24.072	91	PAPUA	9123	LANNY JAYA	919123	WIRINGGAMBUT	9123192007	WIRINGGAMBUT	0,4971	TERTINGGAL
24.073	91	PAPUA	9123	LANNY JAYA	919123	WIRINGGAMBUT	9123192008	WULUWEBUR	0,4971	TERTINGGAL
24.074	91	PAPUA	9123	LANNY JAYA	919123	WIRINGGAMBUT	9123192009	KILUDO	0,4971	TERTINGGAL
24.075	91	PAPUA	9123	LANNY JAYA	919123	WIRINGGAMBUT	9123192010	GIRUWI	0,4971	TERTINGGAL
24.076	91	PAPUA	9123	LANNY JAYA	919123	GOLLO	9123202001	GOLOPURA	0,4971	TERTINGGAL
24.077	91	PAPUA	9123	LANNY JAYA	919123	GOLLO	9123202002	WIRINI	0,4971	TERTINGGAL
24.078	91	PAPUA	9123	LANNY JAYA	919123	GOLLO	9123202003	NILEME	0,4971	TERTINGGAL
24.079	91	PAPUA	9123	LANNY JAYA	919123	GOLLO	9123202004	LIBOME	0,4971	TERTINGGAL
24.080	91	PAPUA	9123	LANNY JAYA	919123	GOLLO	9123202005	KULIA	0,4971	TERTINGGAL
24.081	91	PAPUA	9123	LANNY JAYA	919123	GOLLO	9123202006	YAMIGA	0,4971	TERTINGGAL
24.082	91	PAPUA	9123	LANNY JAYA	919123	GOLLO	9123202007	GUBUGAME	0,4971	TERTINGGAL
24.083	91	PAPUA	9123	LANNY JAYA	919123	GOLLO	9123202008	KAMENAK	0,4971	TERTINGGAL
24.084	91	PAPUA	9123	LANNY JAYA	919123	GOLLO	9123202009	PERIME	0,4971	TERTINGGAL
24.085	91	PAPUA	9123	LANNY JAYA	919123	GOLLO	9123202010	WADINAWI	0,4971	TERTINGGAL
24.086	91	PAPUA	9123	LANNY JAYA	919123	GOLLO	9123202011	NENGUGA	0,4971	TERTINGGAL
24.087	91	PAPUA	9123	KABUPATEN LANNY JAYA	912321	AWINA	9123212001	NAMBUME	0,4346	SANGAT TERTINGGAL
24.088	91	PAPUA	9123	KABUPATEN LANNY JAYA	912321	AWINA	9123212002	INDAWA	0,4337	SANGAT TERTINGGAL
24.089	91	PAPUA	9123	KABUPATEN LANNY JAYA	912321	AWINA	9123212003	EYUNI	0,3716	SANGAT TERTINGGAL
24.090	91	PAPUA	9123	KABUPATEN LANNY JAYA	912321	AWINA	9123212004	YUGUMIA	0,3919	SANGAT TERTINGGAL



NO	KODE PROVINSI	NAMA PROVINSI	KODE KABUPATEN	NAMA KABUPATEN	KODE KECAMATAN	NAMA KECAMATAN	KODE DESA	NAMA DESA	IDM	STATUS IDM
24.091	91	PAPUA	9123	KABUPATEN LANNY JAYA	912321	AWINA	9123212005	DOLINGGAME	0,4443	SANGAT TERTINGGAL
24.092	91	PAPUA	9123	KABUPATEN LANNY JAYA	912321	AWINA	9123212006	TINGGIRA	0,4386	SANGAT TERTINGGAL
24.093	91	PAPUA	9123	KABUPATEN LANNY JAYA	912321	AWINA	9123212007	WUMUAK	0,4365	SANGAT TERTINGGAL
24.094	91	PAPUA	9123	KABUPATEN LANNY JAYA	912321	AWINA	9123212008	ANDIAPUT	0,4308	SANGAT TERTINGGAL
24.095	91	PAPUA	9123	KABUPATEN LANNY JAYA	912321	AWINA	9123212009	WURAGABUR	0,4348	SANGAT TERTINGGAL
24.096	91	PAPUA	9123	KABUPATEN LANNY JAYA	912322	AYUMNATI	9123222001	ANITILA	0,4449	SANGAT TERTINGGAL
24.097	91	PAPUA	9123	KABUPATEN LANNY JAYA	912322	AYUMNATI	9123222002	NANIM	0,4975	TERTINGGAL
24.098	91	PAPUA	9123	KABUPATEN LANNY JAYA	912322	AYUMNATI	9123222003	LUBUTINI	0,4505	SANGAT TERTINGGAL
24.099	91	PAPUA	9123	KABUPATEN LANNY JAYA	912322	AYUMNATI	9123222004	TIKOME	0,3973	SANGAT TERTINGGAL
24.100	91	PAPUA	9123	KABUPATEN LANNY JAYA	912322	AYUMNATI	9123222006	TIKOYOWA	0,4526	SANGAT TERTINGGAL
24.101	91	PAPUA	9123	KABUPATEN LANNY JAYA	912322	AYUMNATI	9123222007	BOGOGUNIK	0,4167	SANGAT TERTINGGAL
24.102	91	PAPUA	9123	KABUPATEN LANNY JAYA	912322	AYUMNATI	9123222008	WANGGUNOM	0,4136	SANGAT TERTINGGAL
24.103	91	PAPUA	9123	KABUPATEN LANNY JAYA	912322	AYUMNATI	9123222009	NINDONAK	0,4660	SANGAT TERTINGGAL
24.104	91	PAPUA	9123	KABUPATEN LANNY JAYA	912322	AYUMNATI	9123222010	LUAGAME	0,4171	SANGAT TERTINGGAL
24.105	91	PAPUA	9123	LANNY JAYA	919123	WANO BARAT	9123232001	WAMIRU	0,4971	TERTINGGAL
24.106	91	PAPUA	9123	LANNY JAYA	919123	WANO BARAT	9123232002	DUGU-DUGU	0,4971	TERTINGGAL
24.107	91	PAPUA	9123	LANNY JAYA	919123	WANO BARAT	9123232003	ANDUGUME	0,4971	TERTINGGAL
24.108	91	PAPUA	9123	LANNY JAYA	919123	WANO BARAT	9123232004	TINIME	0,4971	TERTINGGAL
24.109	91	PAPUA	9123	LANNY JAYA	919123	WANO BARAT	9123232005	MUME	0,4971	TERTINGGAL
24.110	91	PAPUA	9123	LANNY JAYA	919123	WANO BARAT	9123232006	NENGGEYA	0,4971	TERTINGGAL
24.111	91	PAPUA	9123	LANNY JAYA	919123	WANO BARAT	9123232007	TENAWI	0,4971	TERTINGGAL
24.112	91	PAPUA	9123	LANNY JAYA	919123	WANO BARAT	9123232008	KOBANU	0,4971	TERTINGGAL
24.113	91	PAPUA	9123	LANNY JAYA	919123	WANO BARAT	9123232009	PIRAGI	0,4971	TERTINGGAL
24.114	91	PAPUA	9123	LANNY JAYA	919123	WANO BARAT	9123232010	NABEI	0,4971	TERTINGGAL
24.115	91	PAPUA	9123	LANNY JAYA	919123	WANO BARAT	9123232011	MINGGA	0,4971	TERTINGGAL
24.116	91	PAPUA	9123	LANNY JAYA	919123	GOA BALIM	9123242001	WAMITU	0,4971	TERTINGGAL
24.117	91	PAPUA	9123	LANNY JAYA	919123	GOA BALIM	9123242002	BALIMNERI	0,4971	TERTINGGAL
24.118	91	PAPUA	9123	LANNY JAYA	919123	GOA BALIM	9123242003	TIMOTANI	0,4971	TERTINGGAL
24.119	91	PAPUA	9123	LANNY JAYA	919123	GOA BALIM	9123242004	KUNGGANERI	0,4971	TERTINGGAL
24.120	91	PAPUA	9123	LANNY JAYA	919123	GOA BALIM	9123242005	GWILONIK	0,4971	TERTINGGAL
24.121	91	PAPUA	9123	LANNY JAYA	919123	GOA BALIM	9123242006	ILIM	0,4971	TERTINGGAL
24.122	91	PAPUA	9123	LANNY JAYA	919123	GOA BALIM	9123242007	DINUWI	0,4971	TERTINGGAL
24.123	91	PAPUA	9123	KABUPATEN LANNY JAYA	912325	BRUWA	9123252001	BRUYUGU	0,4110	SANGAT TERTINGGAL
24.124	91	PAPUA	9123	LANNY JAYA	919123	BRUWA	9123252002	WAME	0,4052	SANGAT TERTINGGAL
24.125	91	PAPUA	9123	KABUPATEN LANNY JAYA	912325	BRUWA	9123252003	OGODOME	0,4167	SANGAT TERTINGGAL
24.126	91	PAPUA	9123	KABUPATEN LANNY JAYA	912325	BRUWA	9123252004	EKABA	0,3919	SANGAT TERTINGGAL
24.127	91	PAPUA	9123	KABUPATEN LANNY JAYA	912325	BRUWA	9123252005	LONGGAPUR	0,4033	SANGAT TERTINGGAL
24.128	91	PAPUA	9123	LANNY JAYA	919123	BRUWA	9123252006	TIKULUK	0,3862	SANGAT TERTINGGAL
24.129	91	PAPUA	9123	KABUPATEN LANNY JAYA	912325	BRUWA	9123252007	BIRIK	0,3919	SANGAT TERTINGGAL
24.130	91	PAPUA	9123	LANNY JAYA	919123	BRUWA	9123252008	YALOGU	0,3862	SANGAT TERTINGGAL
24.131	91	PAPUA	9123	LANNY JAYA	919123	BRUWA	9123252009	WUMBUGI	0,3811	SANGAT TERTINGGAL
24.132	91	PAPUA	9123	LANNY JAYA	919123	BALINGGA BARAT	9123262001	TINGGIPURA	0,4971	TERTINGGAL
24.133	91	PAPUA	9123	LANNY JAYA	919123	BALINGGA BARAT	9123262002	YEYUGU	0,4971	TERTINGGAL
24.134	91	PAPUA	9123	LANNY JAYA	919123	BALINGGA BARAT	9123262003	YUGUME	0,4971	TERTINGGAL
24.135	91	PAPUA	9123	LANNY JAYA	919123	BALINGGA BARAT	9123262004	BALIEMPURA	0,4971	TERTINGGAL
24.136	91	PAPUA	9123	LANNY JAYA	919123	BALINGGA BARAT	9123262005	DENOMAGI	0,4971	TERTINGGAL
24.137	91	PAPUA	9123	LANNY JAYA	919123	BALINGGA BARAT	9123262006	MAGAME	0,4971	TERTINGGAL
24.138	91	PAPUA	9123	LANNY JAYA	919123	BALINGGA BARAT	9123262007	LOREA	0,4971	TERTINGGAL
24.139	91	PAPUA	9123	LANNY JAYA	919123	BALINGGA BARAT	9123262008	ANGGUMABUME	0,4971	TERTINGGAL
24.140	91	PAPUA	9123	LANNY JAYA	919123	GUPURA	9123272001	LELAM	0,4971	TERTINGGAL
24.141	91	PAPUA	9123	LANNY JAYA	919123	GUPURA	9123272002	TEIKO	0,4971	TERTINGGAL
24.142	91	PAPUA	9123	LANNY JAYA	919123	GUPURA	9123272003	YANEKO	0,4971	TERTINGGAL
24.143	91	PAPUA	9123	LANNY JAYA	919123	GUPURA	9123272004	KIMBO	0,4971	TERTINGGAL
24.144	91	PAPUA	9123	LANNY JAYA	919123	GUPURA	9123272005	PENGGIMA	0,4971	TERTINGGAL
24.145	91	PAPUA	9123	LANNY JAYA	919123	GUPURA	9123272006	MAGELO	0,4971	TERTINGGAL

NO	KODE PROVINSI	NAMA PROVINSI	KODE KABUPATEN	NAMA KABUPATEN	KODE KECAMATAN	NAMA KECAMATAN	KODE DESA	NAMA DESA	IDM	STATUS IDM
24.146	91	PAPUA	9123	LANNY JAYA	919123	GUPURA	9123272007	ONESIA	0,4971	TERTINGGAL
24.147	91	PAPUA	9123	LANNY JAYA	919123	GUPURA	9123272008	WAPUR	0,4971	TERTINGGAL
24.148	91	PAPUA	9123	LANNY JAYA	919123	GUPURA	9123272009	ANDEYOK	0,4971	TERTINGGAL
24.149	91	PAPUA	9123	LANNY JAYA	919123	GUPURA	9123272010	KIBINGGA	0,4971	TERTINGGAL
24.150	91	PAPUA	9123	LANNY JAYA	919123	GUPURA	9123272011	OGOBAKNI	0,4971	TERTINGGAL
24.151	91	PAPUA	9123	LANNY JAYA	919123	GUPURA	9123272012	JILAM	0,4971	TERTINGGAL
24.152	91	PAPUA	9123	LANNY JAYA	919123	KOLAWA	9123282001	AMBENA	0,4971	TERTINGGAL
24.153	91	PAPUA	9123	LANNY JAYA	919123	KOLAWA	9123282002	KOLAYAK	0,4054	SANGAT TERTINGGAL
24.154	91	PAPUA	9123	LANNY JAYA	919123	KOLAWA	9123282003	WANUGA	0,4971	TERTINGGAL
24.155	91	PAPUA	9123	LANNY JAYA	919123	KOLAWA	9123282004	LABORA	0,4971	TERTINGGAL
24.156	91	PAPUA	9123	LANNY JAYA	919123	KOLAWA	9123282005	KONDENA	0,4971	TERTINGGAL
24.157	91	PAPUA	9123	LANNY JAYA	919123	KOLAWA	9123282006	KOLUNGGU	0,4281	SANGAT TERTINGGAL
24.158	91	PAPUA	9123	LANNY JAYA	919123	KOLAWA	9123282007	YAGARIKME	0,4971	TERTINGGAL
24.159	91	PAPUA	9123	LANNY JAYA	919123	KOLAWA	9123282008	TIMOTIUS	0,4971	TERTINGGAL
24.160	91	PAPUA	9123	LANNY JAYA	919123	KOLAWA	9123282009	GUNUMBUR	0,4971	TERTINGGAL
24.161	91	PAPUA	9123	LANNY JAYA	919123	KOLAWA	9123282010	LALUGUME	0,4070	SANGAT TERTINGGAL
24.162	91	PAPUA	9123	LANNY JAYA	919123	GELOK BEAM	9123292001	PIRAMBOR	0,4971	TERTINGGAL
24.163	91	PAPUA	9123	LANNY JAYA	919123	GELOK BEAM	9123292002	GONDURA	0,4971	TERTINGGAL
24.164	91	PAPUA	9123	LANNY JAYA	919123	GELOK BEAM	9123292003	JUTA	0,4971	TERTINGGAL
24.165	91	PAPUA	9123	LANNY JAYA	919123	GELOK BEAM	9123292004	TIGIMA	0,4971	TERTINGGAL
24.166	91	PAPUA	9123	LANNY JAYA	919123	GELOK BEAM	9123292005	GELOK	0,4971	TERTINGGAL
24.167	91	PAPUA	9123	LANNY JAYA	919123	GELOK BEAM	9123292006	MURTANI	0,4971	TERTINGGAL
24.168	91	PAPUA	9123	LANNY JAYA	919123	GELOK BEAM	9123292007	BEAM	0,4971	TERTINGGAL
24.169	91	PAPUA	9123	LANNY JAYA	919123	GELOK BEAM	9123292008	WANGGU	0,4971	TERTINGGAL
24.170	91	PAPUA	9123	LANNY JAYA	919123	GELOK BEAM	9123292009	KULIP	0,4971	TERTINGGAL
24.171	91	PAPUA	9123	KABUPATEN LANNY JAYA	912330	KULY LANNY	9123302001	INDUGU	0,3851	SANGAT TERTINGGAL
24.172	91	PAPUA	9123	KABUPATEN LANNY JAYA	912330	KULY LANNY	9123302002	GUBURINI	0,3927	SANGAT TERTINGGAL
24.173	91	PAPUA	9123	KABUPATEN LANNY JAYA	912330	KULY LANNY	9123302003	JIWIKELANNY	0,4775	SANGAT TERTINGGAL
24.174	91	PAPUA	9123	KABUPATEN LANNY JAYA	912330	KULY LANNY	9123302004	NISIMOK	0,3208	SANGAT TERTINGGAL
24.175	91	PAPUA	9123	KABUPATEN LANNY JAYA	912330	KULY LANNY	9123302005	YUGUME	0,4970	TERTINGGAL
24.176	91	PAPUA	9123	LANNY JAYA	919123	KULY LANNY	9123302006	PINAME	0,4971	TERTINGGAL
24.177	91	PAPUA	9123	KABUPATEN LANNY JAYA	912330	KULY LANNY	9123302007	LONDU	0,4321	SANGAT TERTINGGAL
24.178	91	PAPUA	9123	KABUPATEN LANNY JAYA	912330	KULY LANNY	9123302008	KAGALUWI	0,3074	SANGAT TERTINGGAL
24.179	91	PAPUA	9123	KABUPATEN LANNY JAYA	912331	LANNYNA	9123312001	BONOM	0,4833	SANGAT TERTINGGAL
24.180	91	PAPUA	9123	KABUPATEN LANNY JAYA	912331	LANNYNA	9123312002	KUWANOM	0,4075	SANGAT TERTINGGAL
24.181	91	PAPUA	9123	KABUPATEN LANNY JAYA	912331	LANNYNA	9123312003	KUMULUME	0,4184	SANGAT TERTINGGAL
24.182	91	PAPUA	9123	LANNY JAYA	919123	LANNYNA	9123312004	UWAGAMBUR	0,4971	TERTINGGAL
24.183	91	PAPUA	9123	KABUPATEN LANNY JAYA	912331	LANNYNA	9123312005	LAGAME	0,4187	SANGAT TERTINGGAL
24.184	91	PAPUA	9123	KABUPATEN LANNY JAYA	912331	LANNYNA	9123312006	KUWOGE	0,3667	SANGAT TERTINGGAL
24.185	91	PAPUA	9123	KABUPATEN LANNY JAYA	912331	LANNYNA	9123312007	LAURAPAGA	0,3957	SANGAT TERTINGGAL
24.186	91	PAPUA	9123	KABUPATEN LANNY JAYA	912331	LANNYNA	9123312008	BAWI	0,4782	SANGAT TERTINGGAL
24.187	91	PAPUA	9123	KABUPATEN LANNY JAYA	912331	LANNYNA	9123312009	YUGIMBO	0,4721	SANGAT TERTINGGAL
24.188	91	PAPUA	9123	KABUPATEN LANNY JAYA	912331	LANNYNA	9123312010	TINGGINI	0,4263	SANGAT TERTINGGAL
24.189	91	PAPUA	9123	KABUPATEN LANNY JAYA	912331	LANNYNA	9123312011	OGIN	0,4892	SANGAT TERTINGGAL
24.190	91	PAPUA	9123	LANNY JAYA	919123	KARU	9123322001	AYAFOPA	0,4971	TERTINGGAL
24.191	91	PAPUA	9123	LANNY JAYA	919123	KARU	9123322002	SALEMO	0,4971	TERTINGGAL
24.192	91	PAPUA	9123	LANNY JAYA	919123	KARU	9123322003	YUDANI	0,4971	TERTINGGAL
24.193	91	PAPUA	9123	LANNY JAYA	919123	KARU	9123322004	TOWOLUK	0,4971	TERTINGGAL
24.194	91	PAPUA	9123	LANNY JAYA	919123	KARU	9123322005	TUNUME	0,4971	TERTINGGAL
24.195	91	PAPUA	9123	LANNY JAYA	919123	KARU	9123322006	DELEGARI	0,4971	TERTINGGAL
24.196	91	PAPUA	9123	LANNY JAYA	919123	KARU	9123322007	IGIMBUA	0,4971	TERTINGGAL
24.197	91	PAPUA	9123	LANNY JAYA	919123	KARU	9123322008	YILOKDU	0,4971	TERTINGGAL
24.198	91	PAPUA	9123	LANNY JAYA	919123	YILUK	9123332001	ODIKA	0,4971	TERTINGGAL
24.199	91	PAPUA	9123	LANNY JAYA	919123	YILUK	9123332002	YUBUMABUR	0,4971	TERTINGGAL
24.200	91	PAPUA	9123	LANNY JAYA	919123	YILUK	9123332003	EKAPAME	0,4971	TERTINGGAL



NO	KODE PROVINSI	NAMA PROVINSI	KODE KABUPATEN	NAMA KABUPATEN	KODE KECAMATAN	NAMA KECAMATAN	KODE DESA	NAMA DESA	IDM	STATUS IDM
24.201	91	PAPUA	9123	LANNY JAYA	919123	YILUK	9123332004	PAPANI	0,4971	TERTINGGAL
24.202	91	PAPUA	9123	LANNY JAYA	919123	YILUK	9123332005	KUBAGALO	0,4971	TERTINGGAL
24.203	91	PAPUA	9123	LANNY JAYA	919123	YILUK	9123332006	JILEKME	0,4971	TERTINGGAL
24.204	91	PAPUA	9123	LANNY JAYA	919123	YILUK	9123332007	WANOME	0,4971	TERTINGGAL
24.205	91	PAPUA	9123	LANNY JAYA	919123	YILUK	9123332008	YILUWENERI	0,4971	TERTINGGAL
24.206	91	PAPUA	9123	LANNY JAYA	919123	GUNA	9123342001	GUNA	0,4471	SANGAT TERTINGGAL
24.207	91	PAPUA	9123	LANNY JAYA	919123	GUNA	9123342002	GUKOPI	0,4452	SANGAT TERTINGGAL
24.208	91	PAPUA	9123	LANNY JAYA	919123	GUNA	9123342003	KORI	0,4357	SANGAT TERTINGGAL
24.209	91	PAPUA	9123	LANNY JAYA	919123	GUNA	9123342004	KEYAGALO	0,4281	SANGAT TERTINGGAL
24.210	91	PAPUA	9123	LANNY JAYA	919123	GUNA	9123342005	NONDINIME	0,3837	SANGAT TERTINGGAL
24.211	91	PAPUA	9123	LANNY JAYA	919123	GUNA	9123342006	WIGUME	0,3775	SANGAT TERTINGGAL
24.212	91	PAPUA	9123	LANNY JAYA	919123	GUNA	9123342007	PIWUGUN	0,3627	SANGAT TERTINGGAL
24.213	91	PAPUA	9123	LANNY JAYA	919123	KELULOME	9123352001	KELULOME	0,4971	TERTINGGAL
24.214	91	PAPUA	9123	LANNY JAYA	919123	KELULOME	9123352002	WIYAGI	0,4971	TERTINGGAL
24.215	91	PAPUA	9123	LANNY JAYA	919123	KELULOME	9123352003	TALOGI	0,4971	TERTINGGAL
24.216	91	PAPUA	9123	LANNY JAYA	919123	KELULOME	9123352004	WIRINGGAME	0,4971	TERTINGGAL
24.217	91	PAPUA	9123	LANNY JAYA	919123	KELULOME	9123352005	WEGENPURA	0,4971	TERTINGGAL
24.218	91	PAPUA	9123	LANNY JAYA	919123	KELULOME	9123352006	ILUNGGIJIME	0,4971	TERTINGGAL
24.219	91	PAPUA	9123	LANNY JAYA	919123	KELULOME	9123352007	JUYIGA	0,4971	TERTINGGAL
24.220	91	PAPUA	9123	LANNY JAYA	919123	KELULOME	9123352008	PERAGIME	0,4971	TERTINGGAL
24.221	91	PAPUA	9123	LANNY JAYA	919123	KELULOME	9123352009	MULUNERI	0,4971	TERTINGGAL
24.222	91	PAPUA	9123	LANNY JAYA	919123	KELULOME	9123352010	LEWINAGI	0,4971	TERTINGGAL
24.223	91	PAPUA	9123	LANNY JAYA	919123	NIKOGWE	9123362001	WANGGAGOME	0,4971	TERTINGGAL
24.224	91	PAPUA	9123	LANNY JAYA	919123	NIKOGWE	9123362002	LANGGIME	0,4971	TERTINGGAL
24.225	91	PAPUA	9123	LANNY JAYA	919123	NIKOGWE	9123362003	WULAWA	0,4971	TERTINGGAL
24.226	91	PAPUA	9123	LANNY JAYA	919123	NIKOGWE	9123362004	PINDALO	0,4971	TERTINGGAL
24.227	91	PAPUA	9123	LANNY JAYA	919123	NIKOGWE	9123362005	KOTORAMBUR	0,4971	TERTINGGAL
24.228	91	PAPUA	9123	LANNY JAYA	919123	NIKOGWE	9123362006	AMBIME	0,4971	TERTINGGAL
24.229	91	PAPUA	9123	LANNY JAYA	919123	NIKOGWE	9123362007	WUMBANAKME	0,4971	TERTINGGAL
24.230	91	PAPUA	9123	LANNY JAYA	919123	NIKOGWE	9123362008	YIMIRIBAGA	0,4971	TERTINGGAL
24.231	91	PAPUA	9123	LANNY JAYA	919123	NIKOGWE	9123362009	ELUBAGA	0,4971	TERTINGGAL
24.232	91	PAPUA	9123	LANNY JAYA	919123	MUARA	9123372001	MUARA	0,4971	TERTINGGAL
24.233	91	PAPUA	9123	LANNY JAYA	919123	MUARA	9123372002	LUALO	0,4971	TERTINGGAL
24.234	91	PAPUA	9123	LANNY JAYA	919123	MUARA	9123372003	ABUA	0,4971	TERTINGGAL
24.235	91	PAPUA	9123	LANNY JAYA	919123	MUARA	9123372004	GIKUR	0,4971	TERTINGGAL
24.236	91	PAPUA	9123	LANNY JAYA	919123	MUARA	9123372005	GIPURA	0,4971	TERTINGGAL
24.237	91	PAPUA	9123	LANNY JAYA	919123	MUARA	9123372006	GULU	0,4971	TERTINGGAL
24.238	91	PAPUA	9123	LANNY JAYA	919123	MUARA	9123372007	BOGANGI	0,4971	TERTINGGAL
24.239	91	PAPUA	9123	LANNY JAYA	919123	MUARA	9123372008	GOLOME	0,4971	TERTINGGAL
24.240	91	PAPUA	9123	LANNY JAYA	919123	MUARA	9123372009	WIYAPUR	0,4971	TERTINGGAL
24.241	91	PAPUA	9123	LANNY JAYA	919123	MUARA	9123372010	KURUGUNERI	0,4971	TERTINGGAL
24.242	91	PAPUA	9123	LANNY JAYA	919123	BUGUK GONA	9123382001	KABIGA	0,4971	TERTINGGAL
24.243	91	PAPUA	9123	LANNY JAYA	919123	BUGUK GONA	9123382002	TEKUL	0,4971	TERTINGGAL
24.244	91	PAPUA	9123	LANNY JAYA	919123	BUGUK GONA	9123382003	MELENDIK	0,4971	TERTINGGAL
24.245	91	PAPUA	9123	LANNY JAYA	919123	BUGUK GONA	9123382004	PIRIME	0,4971	TERTINGGAL
24.246	91	PAPUA	9123	LANNY JAYA	919123	BUGUK GONA	9123382005	KARUNGGAME	0,4971	TERTINGGAL
24.247	91	PAPUA	9123	LANNY JAYA	919123	BUGUK GONA	9123382006	ILUNGGAME	0,4971	TERTINGGAL
24.248	91	PAPUA	9123	LANNY JAYA	919123	BUGUK GONA	9123382007	TIMOLOME	0,4971	TERTINGGAL
24.249	91	PAPUA	9123	LANNY JAYA	919123	BUGUK GONA	9123382008	WUNIME	0,4971	TERTINGGAL
24.250	91	PAPUA	9123	LANNY JAYA	919123	BUGUK GONA	9123382009	GENENA	0,4971	TERTINGGAL
24.251	91	PAPUA	9123	LANNY JAYA	919123	BUGUK GONA	9123382010	KULOGONGGAME	0,4971	TERTINGGAL
24.252	91	PAPUA	9123	LANNY JAYA	919123	BUGUK GONA	9123382011	KELONOME	0,4971	TERTINGGAL
24.253	91	PAPUA	9123	LANNY JAYA	919123	BUGUK GONA	9123382012	DUA LANNY	0,4971	TERTINGGAL
24.254	91	PAPUA	9123	LANNY JAYA	919123	BUGUK GONA	9123382013	DANGGUN	0,4971	TERTINGGAL
24.255	91	PAPUA	9123	KABUPATEN LANNY JAYA	912339	MELAGI	9123392001	WABIRAGI	0,4911	TERTINGGAL

NO	KODE PROVINSI	NAMA PROVINSI	KODE KABUPATEN	NAMA KABUPATEN	KODE KECAMATAN	NAMA KECAMATAN	KODE DESA	NAMA DESA	IDM	STATUS IDM
24.256	91	PAPUA	9123	KABUPATEN LANNY JAYA	912339	MELAGI	9123392002	YIGEMILI	0,4540	SANGAT TERTINGGAL
24.257	91	PAPUA	9123	KABUPATEN LANNY JAYA	912339	MELAGI	9123392003	GILO	0,4876	SANGAT TERTINGGAL
24.258	91	PAPUA	9123	KABUPATEN LANNY JAYA	912339	MELAGI	9123392004	KEWAGI	0,4170	SANGAT TERTINGGAL
24.259	91	PAPUA	9123	KABUPATEN LANNY JAYA	912339	MELAGI	9123392005	NOMBOME	0,4467	SANGAT TERTINGGAL
24.260	91	PAPUA	9123	KABUPATEN LANNY JAYA	912339	MELAGI	9123392006	NUMBOKAWI	0,4807	SANGAT TERTINGGAL
24.261	91	PAPUA	9123	KABUPATEN LANNY JAYA	912339	MELAGI	9123392007	MBU	0,4246	SANGAT TERTINGGAL
24.262	91	PAPUA	9123	KABUPATEN LANNY JAYA	912339	MELAGI	9123392008	WUNABUNGGU	0,4092	SANGAT TERTINGGAL
24.263	91	PAPUA	9124	NDUGA	919124	KENYAM	9124012001	KENYAM	0,4971	TERTINGGAL
24.264	91	PAPUA	9124	NDUGA	919124	KENYAM	9124012008	KEMALI	0,4971	TERTINGGAL
24.265	91	PAPUA	9124	NDUGA	919124	KENYAM	9124012012	SRALALA	0,4971	TERTINGGAL
24.266	91	PAPUA	9124	NDUGA	919124	KENYAM	9124012013	DELPEL	0,4971	TERTINGGAL
24.267	91	PAPUA	9124	NDUGA	919124	KENYAM	9124012014	YIKE	0,4971	TERTINGGAL
24.268	91	PAPUA	9124	NDUGA	919124	KENYAM	9124012015	YUNAT	0,4971	TERTINGGAL
24.269	91	PAPUA	9124	NDUGA	919124	KENYAM	9124012016	DIM	0,4971	TERTINGGAL
24.270	91	PAPUA	9124	NDUGA	919124	KENYAM	9124012017	ULUNMU	0,4971	TERTINGGAL
24.271	91	PAPUA	9124	NDUGA	919124	KENYAM	9124012029	BOMBAM	0,4971	TERTINGGAL
24.272	91	PAPUA	9124	NDUGA	919124	MAPENDUMA	9124022001	MAPENDUMA	0,4971	TERTINGGAL
24.273	91	PAPUA	9124	NDUGA	919124	MAPENDUMA	9124022005	DUMA	0,4971	TERTINGGAL
24.274	91	PAPUA	9124	NDUGA	919124	MAPENDUMA	9124022006	YOE	0,4971	TERTINGGAL
24.275	91	PAPUA	9124	NDUGA	919124	MAPENDUMA	9124022007	PALSAM	0,4971	TERTINGGAL
24.276	91	PAPUA	9124	NDUGA	919124	MAPENDUMA	9124022008	ENDUMU	0,4971	TERTINGGAL
24.277	91	PAPUA	9124	NDUGA	919124	MAPENDUMA	9124022009	LITKUI	0,4971	TERTINGGAL
24.278	91	PAPUA	9124	NDUGA	919124	MAPENDUMA	9124022010	NOWOMLUSU	0,4971	TERTINGGAL
24.279	91	PAPUA	9124	NDUGA	919124	MAPENDUMA	9124022011	KELAPA DUA	0,4971	TERTINGGAL
24.280	91	PAPUA	9124	NDUGA	919124	MAPENDUMA	9124022012	DUMDUM	0,4971	TERTINGGAL
24.281	91	PAPUA	9124	NDUGA	919124	MAPENDUMA	9124022013	LUNGGADUMU	0,4971	TERTINGGAL
24.282	91	PAPUA	9124	NDUGA	919124	YIGI	9124032001	YIGI	0,4971	TERTINGGAL
24.283	91	PAPUA	9124	NDUGA	919124	YIGI	9124032004	EKILAPO	0,4971	TERTINGGAL
24.284	91	PAPUA	9124	NDUGA	919124	YIGI	9124032009	SUWENEM	0,4971	TERTINGGAL
24.285	91	PAPUA	9124	NDUGA	919124	YIGI	9124032010	KARUNGGAME	0,4971	TERTINGGAL
24.286	91	PAPUA	9124	NDUGA	919124	YIGI	9124032011	SIRIT	0,4971	TERTINGGAL
24.287	91	PAPUA	9124	NDUGA	919124	YIGI	9124032012	DISENDOBO	0,4971	TERTINGGAL
24.288	91	PAPUA	9124	NDUGA	919124	YIGI	9124032013	SUMBO	0,4971	TERTINGGAL
24.289	91	PAPUA	9124	NDUGA	919124	YIGI	9124032014	YEBADOLMA	0,4971	TERTINGGAL
24.290	91	PAPUA	9124	NDUGA	919124	YIGI	9124032022	LUMBUKDUMU	0,4971	TERTINGGAL
24.291	91	PAPUA	9124	NDUGA	919124	YIGI	9124032023	WIRITLAK	0,4971	TERTINGGAL
24.292	91	PAPUA	9124	NDUGA	919124	YIGI	9124032024	DELSA	0,4971	TERTINGGAL
24.293	91	PAPUA	9124	NDUGA	919124	YIGI	9124032025	BOROT	0,4971	TERTINGGAL
24.294	91	PAPUA	9124	NDUGA	919124	WOSAK	9124042003	PILINI	0,4971	TERTINGGAL
24.295	91	PAPUA	9124	NDUGA	919124	WOSAK	9124042004	NDUGWA	0,4971	TERTINGGAL
24.296	91	PAPUA	9124	NDUGA	919124	WOSAK	9124042016	BIALA	0,4971	TERTINGGAL
24.297	91	PAPUA	9124	NDUGA	919124	WOSAK	9124042017	BAMBISIK	0,4971	TERTINGGAL
24.298	91	PAPUA	9124	NDUGA	919124	WOSAK	9124042018	SITPOGOL	0,4971	TERTINGGAL
24.299	91	PAPUA	9124	NDUGA	919124	GESELMA	9124052001	GESELMA	0,4971	TERTINGGAL
24.300	91	PAPUA	9124	NDUGA	919124	GESELMA	9124052006	TALEM	0,4971	TERTINGGAL
24.301	91	PAPUA	9124	NDUGA	919124	GESELMA	9124052007	KOSOLPEM	0,4971	TERTINGGAL
24.302	91	PAPUA	9124	NDUGA	919124	MUGI	9124062001	MUGI	0,4971	TERTINGGAL
24.303	91	PAPUA	9124	NDUGA	919124	MUGI	9124062005	DONDOKLEMA	0,4971	TERTINGGAL
24.304	91	PAPUA	9124	NDUGA	919124	MUGI	9124062006	DOBOPEM	0,4971	TERTINGGAL
24.305	91	PAPUA	9124	NDUGA	919124	MUGI	9124062007	PARU	0,4971	TERTINGGAL
24.306	91	PAPUA	9124	NDUGA	919124	MUGI	9124062008	WUNDUI	0,4971	TERTINGGAL
24.307	91	PAPUA	9124	NDUGA	919124	MUGI	9124062009	KEMAMBURU	0,4971	TERTINGGAL
24.308	91	PAPUA	9124	NDUGA	919124	MUGI	9124062010	WOMSI	0,4971	TERTINGGAL
24.309	91	PAPUA	9124	NDUGA	919124	MUGI	9124062011	DELIT	0,4971	TERTINGGAL
24.310	91	PAPUA	9124	NDUGA	919124	MUGI	9124062012	KERET ANGGOMA	0,4971	TERTINGGAL



NO	KODE PROVINSI	NAMA PROVINSI	KODE KABUPATEN	NAMA KABUPATEN	KODE KECAMATAN	NAMA KECAMATAN	KODE DESA	NAMA DESA	IDM	STATUS IDM
24.311	91	PAPUA	9124	NDUGA	919124	MUGI	9124062013	MANET	0,4971	TERTINGGAL
24.312	91	PAPUA	9124	NDUGA	919124	MUGI	9124062014	MIRI	0,4971	TERTINGGAL
24.313	91	PAPUA	9124	NDUGA	919124	MUGI	9124062015	YELSENGGE	0,4971	TERTINGGAL
24.314	91	PAPUA	9124	NDUGA	919124	MUGI	9124062046	SARIT	0,4971	TERTINGGAL
24.315	91	PAPUA	9124	NDUGA	919124	MUGI	9124062047	UNUE	0,4971	TERTINGGAL
24.316	91	PAPUA	9124	NDUGA	919124	MUGI	9124062049	MIRIKIL	0,4971	TERTINGGAL
24.317	91	PAPUA	9124	NDUGA	919124	MUGI	9124062050	SAMBUA	0,4971	TERTINGGAL
24.318	91	PAPUA	9124	NDUGA	919124	MUGI	9124062051	GISAROK	0,4971	TERTINGGAL
24.319	91	PAPUA	9124	NDUGA	919124	MUGI	9124062052	ISIKLAK	0,4971	TERTINGGAL
24.320	91	PAPUA	9124	NDUGA	919124	MBUWA	9124072001	MBUWA	0,4971	TERTINGGAL
24.321	91	PAPUA	9124	NDUGA	919124	MBUWA	9124072005	OTALAMA	0,4971	TERTINGGAL
24.322	91	PAPUA	9124	NDUGA	919124	MBUWA	9124072006	ARUGIA	0,4971	TERTINGGAL
24.323	91	PAPUA	9124	NDUGA	919124	MBUWA	9124072007	OPMU	0,4971	TERTINGGAL
24.324	91	PAPUA	9124	NDUGA	919124	MBUWA	9124072008	DIGILIMU	0,4971	TERTINGGAL
24.325	91	PAPUA	9124	NDUGA	919124	MBUWA	9124072017	KOGOMARU	0,4971	TERTINGGAL
24.326	91	PAPUA	9124	NDUGA	919124	GEAREK	9124082001	TRIBID	0,4971	TERTINGGAL
24.327	91	PAPUA	9124	NDUGA	919124	GEAREK	9124082003	GEAREK	0,4971	TERTINGGAL
24.328	91	PAPUA	9124	NDUGA	919124	GEAREK	9124082006	KIBID	0,4971	TERTINGGAL
24.329	91	PAPUA	9124	NDUGA	919124	GEAREK	9124082007	WENEWORAROSA	0,4971	TERTINGGAL
24.330	91	PAPUA	9124	NDUGA	919124	GEAREK	9124082011	GEBEM	0,4971	TERTINGGAL
24.331	91	PAPUA	9124	NDUGA	919124	GEAREK	9124082012	BOMEGI	0,4971	TERTINGGAL
24.332	91	PAPUA	9124	NDUGA	919124	GEAREK	9124082013	GILINGGA	0,4971	TERTINGGAL
24.333	91	PAPUA	9124	NDUGA	919124	KOROPTAK	9124092001	KROPTAK	0,4971	TERTINGGAL
24.334	91	PAPUA	9124	NDUGA	919124	KOROPTAK	9124092002	MINIEM	0,4971	TERTINGGAL
24.335	91	PAPUA	9124	NDUGA	919124	KOROPTAK	9124092003	GOLPAREK	0,4971	TERTINGGAL
24.336	91	PAPUA	9124	NDUGA	919124	KOROPTAK	9124092004	PESAT	0,4971	TERTINGGAL
24.337	91	PAPUA	9124	NDUGA	919124	KOROPTAK	9124092005	KOMOROAM	0,4971	TERTINGGAL
24.338	91	PAPUA	9124	NDUGA	919124	KOROPTAK	9124092006	GOL	0,4971	TERTINGGAL
24.339	91	PAPUA	9124	NDUGA	919124	KEGAYEM	9124102001	GILPID	0,4971	TERTINGGAL
24.340	91	PAPUA	9124	NDUGA	919124	KEGAYEM	9124102002	WIPDUMU	0,4971	TERTINGGAL
24.341	91	PAPUA	9124	NDUGA	919124	KEGAYEM	9124102003	BAMBI	0,4971	TERTINGGAL
24.342	91	PAPUA	9124	NDUGA	919124	KEGAYEM	9124102004	OSAMA	0,4971	TERTINGGAL
24.343	91	PAPUA	9124	NDUGA	919124	KEGAYEM	9124102005	KAGAYEM	0,4971	TERTINGGAL
24.344	91	PAPUA	9124	NDUGA	919124	KEGAYEM	9124102006	ININKWANING	0,4971	TERTINGGAL
24.345	91	PAPUA	9124	NDUGA	919124	KEGAYEM	9124102007	KUMBUKLEMA	0,4971	TERTINGGAL
24.346	91	PAPUA	9124	NDUGA	919124	KEGAYEM	9124102008	SIGIMBUT	0,4971	TERTINGGAL
24.347	91	PAPUA	9124	NDUGA	919124	KEGAYEM	9124102009	SANWARUK	0,4971	TERTINGGAL
24.348	91	PAPUA	9124	NDUGA	919124	KEGAYEM	9124102010	KUSIT	0,4971	TERTINGGAL
24.349	91	PAPUA	9124	NDUGA	919124	KEGAYEM	9124102011	KUMBUN	0,4971	TERTINGGAL
24.350	91	PAPUA	9124	NDUGA	919124	KEGAYEM	9124102012	PEYA-PEYA	0,4971	TERTINGGAL
24.351	91	PAPUA	9124	NDUGA	919124	KEGAYEM	9124102013	NARUGU	0,4971	TERTINGGAL
24.352	91	PAPUA	9124	NDUGA	919124	PARO	9124112001	PARO	0,4971	TERTINGGAL
24.353	91	PAPUA	9124	NDUGA	919124	PARO	9124112002	LOMBRIK	0,4971	TERTINGGAL
24.354	91	PAPUA	9124	NDUGA	919124	PARO	9124112003	ANIMAREM	0,4971	TERTINGGAL
24.355	91	PAPUA	9124	NDUGA	919124	PARO	9124112004	TAWELMA	0,4971	TERTINGGAL
24.356	91	PAPUA	9124	NDUGA	919124	PARO	9124112005	LOARABA	0,4971	TERTINGGAL
24.357	91	PAPUA	9124	NDUGA	919124	MEBAROK	9124122001	MEBOROK	0,4971	TERTINGGAL
24.358	91	PAPUA	9124	NDUGA	919124	MEBAROK	9124122002	YUGURU	0,4971	TERTINGGAL
24.359	91	PAPUA	9124	NDUGA	919124	MEBAROK	9124122003	LEMURAK	0,4971	TERTINGGAL
24.360	91	PAPUA	9124	NDUGA	919124	MEBAROK	9124122004	SETMIT	0,4971	TERTINGGAL
24.361	91	PAPUA	9124	NDUGA	919124	MEBAROK	9124122005	APTAM	0,4971	TERTINGGAL
24.362	91	PAPUA	9124	NDUGA	919124	MEBAROK	9124122006	NGENAMBA	0,4971	TERTINGGAL
24.363	91	PAPUA	9124	NDUGA	919124	MEBAROK	9124122007	NARUGUM	0,4971	TERTINGGAL
24.364	91	PAPUA	9124	NDUGA	919124	MEBAROK	9124122008	EREGENMANGGAL	0,4971	TERTINGGAL
24.365	91	PAPUA	9124	NDUGA	919124	MEBAROK	9124122009	TALPAM	0,4971	TERTINGGAL

NO	KODE PROVINSI	NAMA PROVINSI	KODE KABUPATEN	NAMA KABUPATEN	KODE KECAMATAN	NAMA KECAMATAN	KODE DESA	NAMA DESA	IDM	STATUS IDM
24.366	91	PAPUA	9124	NDUGA	919124	MEBAROK	9124122010	SIGINIMAREM	0,4971	TERTINGGAL
24.367	91	PAPUA	9124	NDUGA	919124	MEBAROK	9124122011	BONE	0,4971	TERTINGGAL
24.368	91	PAPUA	9124	NDUGA	919124	MEBAROK	9124122012	OLUNMU	0,4971	TERTINGGAL
24.369	91	PAPUA	9124	NDUGA	919124	MEBAROK	9124122013	SABIEM	0,4971	TERTINGGAL
24.370	91	PAPUA	9124	NDUGA	919124	MEBAROK	9124122014	PEREKI	0,4971	TERTINGGAL
24.371	91	PAPUA	9124	NDUGA	919124	YENGGELO	9124132001	YENGGELO	0,4971	TERTINGGAL
24.372	91	PAPUA	9124	NDUGA	919124	YENGGELO	9124132002	MAIMA	0,4971	TERTINGGAL
24.373	91	PAPUA	9124	NDUGA	919124	YENGGELO	9124132003	NOLO	0,4971	TERTINGGAL
24.374	91	PAPUA	9124	NDUGA	919124	YENGGELO	9124132004	WUAREM	0,4971	TERTINGGAL
24.375	91	PAPUA	9124	NDUGA	919124	KILMID	9124142001	GEMAM	0,4971	TERTINGGAL
24.376	91	PAPUA	9124	NDUGA	919124	KILMID	9124142002	PURUWA	0,4971	TERTINGGAL
24.377	91	PAPUA	9124	NDUGA	919124	KILMID	9124142003	YUTPUL	0,4971	TERTINGGAL
24.378	91	PAPUA	9124	NDUGA	919124	KILMID	9124142004	KILMID	0,4971	TERTINGGAL
24.379	91	PAPUA	9124	NDUGA	919124	ALAMA	9124152001	ALAMA	0,4971	TERTINGGAL
24.380	91	PAPUA	9124	NDUGA	919124	ALAMA	9124152002	NOLIT	0,4971	TERTINGGAL
24.381	91	PAPUA	9124	NDUGA	919124	ALAMA	9124152003	GIN	0,4971	TERTINGGAL
24.382	91	PAPUA	9124	NDUGA	919124	ALAMA	9124152004	KULESA	0,4971	TERTINGGAL
24.383	91	PAPUA	9124	NDUGA	919124	YAL	9124162001	YAL	0,4971	TERTINGGAL
24.384	91	PAPUA	9124	NDUGA	919124	YAL	9124162002	YIMOGI	0,4971	TERTINGGAL
24.385	91	PAPUA	9124	NDUGA	919124	YAL	9124162003	GIMI	0,4971	TERTINGGAL
24.386	91	PAPUA	9124	NDUGA	919124	YAL	9124162004	MUGIAREM	0,4971	TERTINGGAL
24.387	91	PAPUA	9124	NDUGA	919124	YAL	9124162005	PALPAM	0,4971	TERTINGGAL
24.388	91	PAPUA	9124	NDUGA	919124	YAL	9124162006	SAMBA	0,4971	TERTINGGAL
24.389	91	PAPUA	9124	NDUGA	919124	YAL	9124162007	SITDOBO	0,4971	TERTINGGAL
24.390	91	PAPUA	9124	NDUGA	919124	YAL	9124162008	DIRINGGAMA	0,4971	TERTINGGAL
24.391	91	PAPUA	9124	NDUGA	919124	YAL	9124162009	DANGENPEM	0,4971	TERTINGGAL
24.392	91	PAPUA	9124	NDUGA	919124	YAL	9124162010	UNDO	0,4971	TERTINGGAL
24.393	91	PAPUA	9124	NDUGA	919124	YAL	9124162011	BETBERE	0,4971	TERTINGGAL
24.394	91	PAPUA	9124	NDUGA	919124	YAL	9124162012	MURULDUMU	0,4971	TERTINGGAL
24.395	91	PAPUA	9124	NDUGA	919124	YAL	9124162013	YABA	0,4971	TERTINGGAL
24.396	91	PAPUA	9124	NDUGA	919124	YAL	9124162014	DENGPA	0,4971	TERTINGGAL
24.397	91	PAPUA	9124	NDUGA	919124	YAL	9124162015	GIRIMNAK	0,4971	TERTINGGAL
24.398	91	PAPUA	9124	NDUGA	919124	YAL	9124162016	LAMBULE	0,4971	TERTINGGAL
24.399	91	PAPUA	9124	NDUGA	919124	YAL	9124162017	SUJOMDOBO	0,4971	TERTINGGAL
24.400	91	PAPUA	9124	NDUGA	919124	YAL	9124162018	SUELAMA	0,4971	TERTINGGAL
24.401	91	PAPUA	9124	NDUGA	919124	YAL	9124162019	GULAREM	0,4971	TERTINGGAL
24.402	91	PAPUA	9124	NDUGA	919124	YAL	9124162020	BILEDUMU	0,4971	TERTINGGAL
24.403	91	PAPUA	9124	NDUGA	919124	MAM	9124172001	MAM	0,4971	TERTINGGAL
24.404	91	PAPUA	9124	NDUGA	919124	MAM	9124172002	PUKLE	0,4971	TERTINGGAL
24.405	91	PAPUA	9124	NDUGA	919124	MAM	9124172003	WOLMBAM	0,4971	TERTINGGAL
24.406	91	PAPUA	9124	NDUGA	919124	MAM	9124172004	WANDUAMA	0,4971	TERTINGGAL
24.407	91	PAPUA	9124	NDUGA	919124	MAM	9124172005	YIBI	0,4971	TERTINGGAL
24.408	91	PAPUA	9124	NDUGA	919124	MAM	9124172006	LAKDA	0,4971	TERTINGGAL
24.409	91	PAPUA	9124	NDUGA	919124	MAM	9124172007	YEBANDUI	0,4971	TERTINGGAL
24.410	91	PAPUA	9124	NDUGA	919124	MAM	9124172008	LARUID	0,4971	TERTINGGAL
24.411	91	PAPUA	9124	NDUGA	919124	MAM	9124172009	DENDAMBA	0,4971	TERTINGGAL
24.412	91	PAPUA	9124	NDUGA	919124	MAM	9124172010	KIBIAREN	0,4971	TERTINGGAL
24.413	91	PAPUA	9124	NDUGA	919124	MAM	9124172011	PARUAREM	0,4971	TERTINGGAL
24.414	91	PAPUA	9124	NDUGA	919124	MAM	9124172012	KIBO	0,4971	TERTINGGAL
24.415	91	PAPUA	9124	NDUGA	919124	MAM	9124172013	PUTDUMU	0,4971	TERTINGGAL
24.416	91	PAPUA	9124	NDUGA	919124	MAM	9124172014	DARAKMA	0,4971	TERTINGGAL
24.417	91	PAPUA	9124	NDUGA	919124	DAL	9124182001	DAL	0,4971	TERTINGGAL
24.418	91	PAPUA	9124	NDUGA	919124	DAL	9124182002	SILAN	0,4971	TERTINGGAL
24.419	91	PAPUA	9124	NDUGA	919124	DAL	9124182003	GURUMBE	0,4971	TERTINGGAL
24.420	91	PAPUA	9124	NDUGA	919124	DAL	9124182004	KABONERI	0,4971	TERTINGGAL



NO	KODE PROVINSI	NAMA PROVINSI	KODE KABUPATEN	NAMA KABUPATEN	KODE KECAMATAN	NAMA KECAMATAN	KODE DESA	NAMA DESA	IDM	STATUS IDM
24.421	91	PAPUA	9124	NDUGA	919124	DAL	9124182005	SILANKURU	0,4971	TERTINGGAL
24.422	91	PAPUA	9124	NDUGA	919124	DAL	9124182006	GRINBUN	0,4971	TERTINGGAL
24.423	91	PAPUA	9124	NDUGA	919124	NIRKURI	9124192001	NIRKURI	0,4971	TERTINGGAL
24.424	91	PAPUA	9124	NDUGA	919124	NIRKURI	9124192002	BINIME	0,4971	TERTINGGAL
24.425	91	PAPUA	9124	NDUGA	919124	NIRKURI	9124192003	UENOMA	0,4971	TERTINGGAL
24.426	91	PAPUA	9124	NDUGA	919124	NIRKURI	9124192004	PASEBEM	0,4971	TERTINGGAL
24.427	91	PAPUA	9124	NDUGA	919124	NIRKURI	9124192005	SIGMIE	0,4971	TERTINGGAL
24.428	91	PAPUA	9124	NDUGA	919124	NIRKURI	9124192006	NIRIGIMBIRIK	0,4971	TERTINGGAL
24.429	91	PAPUA	9124	NDUGA	919124	NIRKURI	9124192007	OLDOBO	0,4971	TERTINGGAL
24.430	91	PAPUA	9124	NDUGA	919124	NIRKURI	9124192008	LIKUBUK	0,4971	TERTINGGAL
24.431	91	PAPUA	9124	NDUGA	919124	NIRKURI	9124192009	KOKUJONDUMU	0,4971	TERTINGGAL
24.432	91	PAPUA	9124	NDUGA	919124	NIRKURI	9124192010	KURIGI	0,4971	TERTINGGAL
24.433	91	PAPUA	9124	NDUGA	919124	INIKGAL	9124202001	BIRIPEM	0,4971	TERTINGGAL
24.434	91	PAPUA	9124	NDUGA	919124	INIKGAL	9124202002	DAKBRI	0,4971	TERTINGGAL
24.435	91	PAPUA	9124	NDUGA	919124	INIKGAL	9124202003	ABUALAK	0,4971	TERTINGGAL
24.436	91	PAPUA	9124	NDUGA	919124	INIKGAL	9124202004	URUGOM	0,4971	TERTINGGAL
24.437	91	PAPUA	9124	NDUGA	919124	INIKGAL	9124202005	AREA	0,4971	TERTINGGAL
24.438	91	PAPUA	9124	NDUGA	919124	INIKGAL	9124202006	WUMAGA	0,4971	TERTINGGAL
24.439	91	PAPUA	9124	NDUGA	919124	INIKGAL	9124202007	GULAMA	0,4971	TERTINGGAL
24.440	91	PAPUA	9124	NDUGA	919124	INIKGAL	9124202008	KIGAM	0,4971	TERTINGGAL
24.441	91	PAPUA	9124	NDUGA	919124	INIYE	9124212001	INIYE	0,4971	TERTINGGAL
24.442	91	PAPUA	9124	NDUGA	919124	INIYE	9124212002	BAKLEMA	0,4971	TERTINGGAL
24.443	91	PAPUA	9124	NDUGA	919124	INIYE	9124212003	KIBENDUMU	0,4971	TERTINGGAL
24.444	91	PAPUA	9124	NDUGA	919124	INIYE	9124212004	SIMIYE	0,4971	TERTINGGAL
24.445	91	PAPUA	9124	NDUGA	919124	INIYE	9124212005	EMBUKLEM	0,4971	TERTINGGAL
24.446	91	PAPUA	9124	NDUGA	919124	INIYE	9124212006	KOSOBAB	0,4971	TERTINGGAL
24.447	91	PAPUA	9124	NDUGA	919124	MBULMU YALMA	9124222001	UBURU	0,4971	TERTINGGAL
24.448	91	PAPUA	9124	NDUGA	919124	MBULMU YALMA	9124222002	KABOLILANGEN	0,4971	TERTINGGAL
24.449	91	PAPUA	9124	NDUGA	919124	MBULMU YALMA	9124222003	KOLMA	0,4971	TERTINGGAL
24.450	91	PAPUA	9124	NDUGA	919124	MBULMU YALMA	9124222004	BRAMBEL	0,4971	TERTINGGAL
24.451	91	PAPUA	9124	NDUGA	919124	MBULMU YALMA	9124222005	KIABYPMA	0,4971	TERTINGGAL
24.452	91	PAPUA	9124	NDUGA	919124	MBULMU YALMA	9124222006	KIBISIM	0,4971	TERTINGGAL
24.453	91	PAPUA	9124	NDUGA	919124	MBULMU YALMA	9124222007	LABRIK	0,4971	TERTINGGAL
24.454	91	PAPUA	9124	NDUGA	919124	MBUA TENGAH	9124232001	PARIS	0,4971	TERTINGGAL
24.455	91	PAPUA	9124	NDUGA	919124	MBUA TENGAH	9124232002	SIMIE	0,4971	TERTINGGAL
24.456	91	PAPUA	9124	NDUGA	919124	MBUA TENGAH	9124232003	URUGI	0,4971	TERTINGGAL
24.457	91	PAPUA	9124	NDUGA	919124	MBUA TENGAH	9124232004	PIRIM-PIRIM	0,4971	TERTINGGAL
24.458	91	PAPUA	9124	NDUGA	919124	MBUA TENGAH	9124232005	TOMBISIK	0,4971	TERTINGGAL
24.459	91	PAPUA	9124	NDUGA	919124	MBUA TENGAH	9124232006	YEPMA	0,4971	TERTINGGAL
24.460	91	PAPUA	9124	NDUGA	919124	MBUA TENGAH	9124232007	SOKORE	0,4971	TERTINGGAL
24.461	91	PAPUA	9124	NDUGA	919124	MBUA TENGAH	9124232008	TOBONGGOM	0,4971	TERTINGGAL
24.462	91	PAPUA	9124	NDUGA	919124	MBUA TENGAH	9124232009	RAPA	0,4971	TERTINGGAL
24.463	91	PAPUA	9124	NDUGA	919124	EMBETPEN	9124242001	WENDAMA	0,4971	TERTINGGAL
24.464	91	PAPUA	9124	NDUGA	919124	EMBETPEN	9124242002	EMBETPEM	0,4971	TERTINGGAL
24.465	91	PAPUA	9124	NDUGA	919124	EMBETPEN	9124242003	YENAI	0,4971	TERTINGGAL
24.466	91	PAPUA	9124	NDUGA	919124	EMBETPEN	9124242004	DIGILIMU	0,4971	TERTINGGAL
24.467	91	PAPUA	9124	NDUGA	919124	EMBETPEN	9124242005	BISIKIMU	0,4971	TERTINGGAL
24.468	91	PAPUA	9124	NDUGA	919124	KORA	9124252001	KORA	0,4971	TERTINGGAL
24.469	91	PAPUA	9124	NDUGA	919124	KORA	9124252002	NANGGOAL	0,4971	TERTINGGAL
24.470	91	PAPUA	9124	NDUGA	919124	KORA	9124252003	WENAM	0,4971	TERTINGGAL
24.471	91	PAPUA	9124	NDUGA	919124	KORA	9124252004	WILIMI	0,4971	TERTINGGAL
24.472	91	PAPUA	9124	NDUGA	919124	KORA	9124252005	BRUTNAI	0,4971	TERTINGGAL
24.473	91	PAPUA	9124	NDUGA	919124	WUSI	9124262001	WUSI	0,4971	TERTINGGAL
24.474	91	PAPUA	9124	NDUGA	919124	WUSI	9124262002	GINIGIT	0,4971	TERTINGGAL
24.475	91	PAPUA	9124	NDUGA	919124	WUSI	9124262003	PIJEMAE	0,4971	TERTINGGAL

NO	KODE PROVINSI	NAMA PROVINSI	KODE KABUPATEN	NAMA KABUPATEN	KODE KECAMATAN	NAMA KECAMATAN	KODE DESA	NAMA DESA	IDM	STATUS IDM
24.476	91	PAPUA	9124	NDUGA	919124	WUSI	9124262004	GIMIGIP	0,4971	TERTINGGAL
24.477	91	PAPUA	9124	NDUGA	919124	PIJA	9124272001	NGANAI	0,4971	TERTINGGAL
24.478	91	PAPUA	9124	NDUGA	919124	PIJA	9124272002	PIJA	0,4971	TERTINGGAL
24.479	91	PAPUA	9124	NDUGA	919124	PIJA	9124272003	SITGAMA	0,4971	TERTINGGAL
24.480	91	PAPUA	9124	NDUGA	919124	PIJA	9124272004	SIAT	0,4971	TERTINGGAL
24.481	91	PAPUA	9124	NDUGA	919124	PIJA	9124272005	MURUPBAYE	0,4971	TERTINGGAL
24.482	91	PAPUA	9124	NDUGA	919124	MOBA	9124282001	MOBA	0,4971	TERTINGGAL
24.483	91	PAPUA	9124	NDUGA	919124	MOBA	9124282002	GUNEA	0,4971	TERTINGGAL
24.484	91	PAPUA	9124	NDUGA	919124	MOBA	9124282003	KWEGONO	0,4971	TERTINGGAL
24.485	91	PAPUA	9124	NDUGA	919124	MOBA	9124282004	LANGPANG	0,4971	TERTINGGAL
24.486	91	PAPUA	9124	NDUGA	919124	MOBA	9124282005	YERETMA	0,4971	TERTINGGAL
24.487	91	PAPUA	9124	NDUGA	919124	MOBA	9124282006	ANGGULPA	0,4971	TERTINGGAL
24.488	91	PAPUA	9124	NDUGA	919124	MOBA	9124282007	MOBA DUA	0,4971	TERTINGGAL
24.489	91	PAPUA	9124	NDUGA	919124	MOBA	9124282008	PIJAMA	0,4971	TERTINGGAL
24.490	91	PAPUA	9124	NDUGA	919124	WUTPAGA	9124292001	MULI	0,4971	TERTINGGAL
24.491	91	PAPUA	9124	NDUGA	919124	WUTPAGA	9124292002	TINIGELE	0,4971	TERTINGGAL
24.492	91	PAPUA	9124	NDUGA	919124	WUTPAGA	9124292003	WUONE	0,4971	TERTINGGAL
24.493	91	PAPUA	9124	NDUGA	919124	WUTPAGA	9124292004	LUAREN	0,4971	TERTINGGAL
24.494	91	PAPUA	9124	NDUGA	919124	WUTPAGA	9124292005	WANGUN	0,4971	TERTINGGAL
24.495	91	PAPUA	9124	NDUGA	919124	WUTPAGA	9124292006	WUTPAGA	0,4971	TERTINGGAL
24.496	91	PAPUA	9124	NDUGA	919124	NENGGEAGIN	9124302001	NEGGEA	0,4971	TERTINGGAL
24.497	91	PAPUA	9124	NDUGA	919124	NENGGEAGIN	9124302002	WULAGUMI	0,4971	TERTINGGAL
24.498	91	PAPUA	9124	NDUGA	919124	NENGGEAGIN	9124302003	KOMBAMA	0,4971	TERTINGGAL
24.499	91	PAPUA	9124	NDUGA	919124	NENGGEAGIN	9124302004	WENGGENAMBUS	0,4971	TERTINGGAL
24.500	91	PAPUA	9124	NDUGA	919124	NENGGEAGIN	9124302005	NENGGEAGIN	0,4971	TERTINGGAL
24.501	91	PAPUA	9124	NDUGA	919124	KREPKURI	9124312001	KREPKURI	0,4971	TERTINGGAL
24.502	91	PAPUA	9124	NDUGA	919124	KREPKURI	9124312002	ALGURU	0,4971	TERTINGGAL
24.503	91	PAPUA	9124	NDUGA	919124	KREPKURI	9124312003	SAGAPUSATU	0,4971	TERTINGGAL
24.504	91	PAPUA	9124	NDUGA	919124	KREPKURI	9124312004	MUMUGU	0,4971	TERTINGGAL
24.505	91	PAPUA	9124	NDUGA	919124	KREPKURI	9124312005	GINID	0,4971	TERTINGGAL
24.506	91	PAPUA	9124	NDUGA	919124	KREPKURI	9124312006	BANGGABEAK	0,4971	TERTINGGAL
24.507	91	PAPUA	9124	NDUGA	919124	PASIR PUTIH	9124322001	MANDALA	0,4971	TERTINGGAL
24.508	91	PAPUA	9124	NDUGA	919124	PASIR PUTIH	9124322002	TRIM	0,4971	TERTINGGAL
24.509	91	PAPUA	9124	NDUGA	919124	PASIR PUTIH	9124322003	BENGGEM	0,4971	TERTINGGAL
24.510	91	PAPUA	9124	NDUGA	919124	PASIR PUTIH	9124322004	PASIR PUTIH	0,4971	TERTINGGAL
24.511	91	PAPUA	9125	PUNCAK	919125	ILAGA	9125012002	KAGO	0,4903	SANGAT TERTINGGAL
24.512	91	PAPUA	9125	PUNCAK	919125	ILAGA	9125012006	KIMAK	0,4379	SANGAT TERTINGGAL
24.513	91	PAPUA	9125	PUNCAK	919125	ILAGA	9125012012	WULONI	0,5097	TERTINGGAL
24.514	91	PAPUA	9125	PUNCAK	919125	ILAGA	9125012017	TAGALOA	0,5357	TERTINGGAL
24.515	91	PAPUA	9125	PUNCAK	919125	ILAGA	9125012018	JENGGERPAGA	0,5241	TERTINGGAL
24.516	91	PAPUA	9125	PUNCAK	919125	ILAGA	9125012020	ILAMBET	0,5151	TERTINGGAL
24.517	91	PAPUA	9125	PUNCAK	919125	ILAGA	9125012021	KALEBUT	0,5033	TERTINGGAL
24.518	91	PAPUA	9125	KABUPATEN PUNCAK	912502	WANGBE	9125022003	JINDAK	0,4818	SANGAT TERTINGGAL
24.519	91	PAPUA	9125	KABUPATEN PUNCAK	912502	WANGBE	9125022004	PUNGKI	0,4399	SANGAT TERTINGGAL
24.520	91	PAPUA	9125	KABUPATEN PUNCAK	912502	WANGBE	9125022005	WONALBE	0,5014	TERTINGGAL
24.521	91	PAPUA	9125	KABUPATEN PUNCAK	912502	WANGBE	9125022008	ULIPIA	0,4579	SANGAT TERTINGGAL
24.522	91	PAPUA	9125	KABUPATEN PUNCAK	912502	WANGBE	9125022009	MARILAUIN	0,4840	SANGAT TERTINGGAL
24.523	91	PAPUA	9125	KABUPATEN PUNCAK	912502	WANGBE	9125022010	AILPAILIN	0,4957	TERTINGGAL
24.524	91	PAPUA	9125	KABUPATEN PUNCAK	912502	WANGBE	9125022012	WUNGBET	0,5183	TERTINGGAL
24.525	91	PAPUA	9125	KABUPATEN PUNCAK	912502	WANGBE	9125022013	NAGALJAGAMA	0,4945	TERTINGGAL
24.526	91	PAPUA	9125	KABUPATEN PUNCAK	912502	WANGBE	9125022014	MONGKOHOL	0,5224	TERTINGGAL
24.527	91	PAPUA	9125	KABUPATEN PUNCAK	912502	WANGBE	9125022015	NANGI	0,5351	TERTINGGAL
24.528	91	PAPUA	9125	KABUPATEN PUNCAK	912503	BEOGA	9125032001	YULUKOMA	0,4262	SANGAT TERTINGGAL
24.529	91	PAPUA	9125	KABUPATEN PUNCAK	912503	BEOGA	9125032002	MILAWAK	0,5156	TERTINGGAL
24.530	91	PAPUA	9125	KABUPATEN PUNCAK	912503	BEOGA	9125032007	TINGGILBET	0,4649	SANGAT TERTINGGAL



NO	KODE PROVINSI	NAMA PROVINSI	KODE KABUPATEN	NAMA KABUPATEN	KODE KECAMATAN	NAMA KECAMATAN	KODE DESA	NAMA DESA	IDM	STATUS IDM
24.531	91	PAPUA	9125	KABUPATEN PUNCAK	912503	BEOGA	9125032009	OGAMKI	0,4929	TERTINGGAL
24.532	91	PAPUA	9125	KABUPATEN PUNCAK	912503	BEOGA	9125032010	DENGKIBUMA	0,4510	SANGAT TERTINGGAL
24.533	91	PAPUA	9125	KABUPATEN PUNCAK	912503	BEOGA	9125032012	DAMBET	0,4719	SANGAT TERTINGGAL
24.534	91	PAPUA	9125	KABUPATEN PUNCAK	912503	BEOGA	9125032013	ONDUGI	0,4700	SANGAT TERTINGGAL
24.535	91	PAPUA	9125	KABUPATEN PUNCAK	912503	BEOGA	9125032014	AMBOBERA	0,4884	SANGAT TERTINGGAL
24.536	91	PAPUA	9125	PUNCAK	919125	DOUFO	9125042002	IRATOI	0,4433	SANGAT TERTINGGAL
24.537	91	PAPUA	9125	PUNCAK	919125	DOUFO	9125042006	LANI	0,5033	TERTINGGAL
24.538	91	PAPUA	9125	PUNCAK	919125	DOUFO	9125042007	WAHUKA	0,5176	TERTINGGAL
24.539	91	PAPUA	9125	PUNCAK	919125	DOUFO	9125042009	RAWA	0,4908	TERTINGGAL
24.540	91	PAPUA	9125	PUNCAK	919125	DOUFO	9125042010	JIREI	0,5451	TERTINGGAL
24.541	91	PAPUA	9125	KABUPATEN PUNCAK	912505	POGOMA	9125052002	POGOMA	0,4622	SANGAT TERTINGGAL
24.542	91	PAPUA	9125	KABUPATEN PUNCAK	912505	POGOMA	9125052006	GAGAMA	0,4829	SANGAT TERTINGGAL
24.543	91	PAPUA	9125	KABUPATEN PUNCAK	912505	POGOMA	9125052008	WIHA	0,4994	TERTINGGAL
24.544	91	PAPUA	9125	KABUPATEN PUNCAK	912505	POGOMA	9125052010	WAKME	0,4827	SANGAT TERTINGGAL
24.545	91	PAPUA	9125	KABUPATEN PUNCAK	912505	POGOMA	9125052011	UGUTMU	0,4752	SANGAT TERTINGGAL
24.546	91	PAPUA	9125	KABUPATEN PUNCAK	912505	POGOMA	9125052012	YUGUME	0,4662	SANGAT TERTINGGAL
24.547	91	PAPUA	9125	KABUPATEN PUNCAK	912505	POGOMA	9125052013	KOLAMAGI	0,4829	SANGAT TERTINGGAL
24.548	91	PAPUA	9125	KABUPATEN PUNCAK	912505	POGOMA	9125052014	GUWAMU	0,4452	SANGAT TERTINGGAL
24.549	91	PAPUA	9125	KABUPATEN PUNCAK	912505	POGOMA	9125052015	KUMASINGGA	0,4567	SANGAT TERTINGGAL
24.550	91	PAPUA	9125	KABUPATEN PUNCAK	912506	SINAK	9125062001	YAURIA	0,4262	SANGAT TERTINGGAL
24.551	91	PAPUA	9125	KABUPATEN PUNCAK	912506	SINAK	9125062002	GIGOBAK	0,5149	TERTINGGAL
24.552	91	PAPUA	9125	KABUPATEN PUNCAK	912506	SINAK	9125062009	KALIBUK	0,4097	SANGAT TERTINGGAL
24.553	91	PAPUA	9125	KABUPATEN PUNCAK	912506	SINAK	9125062010	KELEMAME	0,4414	SANGAT TERTINGGAL
24.554	91	PAPUA	9125	KABUPATEN PUNCAK	912506	SINAK	9125062013	GULABUT	0,4921	TERTINGGAL
24.555	91	PAPUA	9125	KABUPATEN PUNCAK	912506	SINAK	9125062014	KOLARIBANAK	0,3976	SANGAT TERTINGGAL
24.556	91	PAPUA	9125	KABUPATEN PUNCAK	912506	SINAK	9125062015	MOGULU	0,3721	SANGAT TERTINGGAL
24.557	91	PAPUA	9125	KABUPATEN PUNCAK	912506	SINAK	9125062016	GIGOBAK II	0,4682	SANGAT TERTINGGAL
24.558	91	PAPUA	9125	KABUPATEN PUNCAK	912506	SINAK	9125062017	PASIR PUTIH	0,4259	SANGAT TERTINGGAL
24.559	91	PAPUA	9125	KABUPATEN PUNCAK	912506	SINAK	9125062018	GINGGA BARU	0,4576	SANGAT TERTINGGAL
24.560	91	PAPUA	9125	PUNCAK	919125	SINAK	9125062019	TENONGGAME	0,5062	TERTINGGAL
24.561	91	PAPUA	9125	PUNCAK	919125	AGANDUGUME	9125072001	AGANDUGUME	0,3890	SANGAT TERTINGGAL
24.562	91	PAPUA	9125	PUNCAK	919125	AGANDUGUME	9125072004	GUTYENGGENAK	0,4960	TERTINGGAL
24.563	91	PAPUA	9125	PUNCAK	919125	AGANDUGUME	9125072005	DUGUNALE	0,5039	TERTINGGAL
24.564	91	PAPUA	9125	PUNCAK	919125	AGANDUGUME	9125072006	OGOBAPPELENAK	0,3983	SANGAT TERTINGGAL
24.565	91	PAPUA	9125	PUNCAK	919125	AGANDUGUME	9125072007	DOLINGGU	0,4349	SANGAT TERTINGGAL
24.566	91	PAPUA	9125	PUNCAK	919125	AGANDUGUME	9125072009	TEROWI	0,5214	TERTINGGAL
24.567	91	PAPUA	9125	KABUPATEN PUNCAK	912508	GOME	9125082002	GOME	0,4024	SANGAT TERTINGGAL
24.568	91	PAPUA	9125	KABUPATEN PUNCAK	912508	GOME	9125082004	MISIMAGA	0,4360	SANGAT TERTINGGAL
24.569	91	PAPUA	9125	KABUPATEN PUNCAK	912508	GOME	9125082006	UPAGA	0,4227	SANGAT TERTINGGAL
24.570	91	PAPUA	9125	KABUPATEN PUNCAK	912508	GOME	9125082007	AGIYOME	0,4246	SANGAT TERTINGGAL
24.571	91	PAPUA	9125	KABUPATEN PUNCAK	912508	GOME	9125082008	YENGGERNOK	0,4151	SANGAT TERTINGGAL
24.572	91	PAPUA	9125	KABUPATEN PUNCAK	912508	GOME	9125082009	WAKO	0,4135	SANGAT TERTINGGAL
24.573	91	PAPUA	9125	KABUPATEN PUNCAK	912508	GOME	9125082013	TEGELOBAK	0,4116	SANGAT TERTINGGAL
24.574	91	PAPUA	9125	KABUPATEN PUNCAK	912508	GOME	9125082014	NINGGABUMA	0,4521	SANGAT TERTINGGAL
24.575	91	PAPUA	9125	KABUPATEN PUNCAK	912508	GOME	9125082015	KELANUNGIN	0,4189	SANGAT TERTINGGAL
24.576	91	PAPUA	9125	KABUPATEN PUNCAK	912508	GOME	9125082016	YONGGOLAWI	0,4265	SANGAT TERTINGGAL
24.577	91	PAPUA	9125	KABUPATEN PUNCAK	912509	DERVOS	9125092001	TAYAI	0,4373	SANGAT TERTINGGAL
24.578	91	PAPUA	9125	PUNCAK	919125	DERVOS	9125092002	KORDESI	0,5068	TERTINGGAL
24.579	91	PAPUA	9125	KABUPATEN PUNCAK	912509	DERVOS	9125092003	FAISAU	0,4300	SANGAT TERTINGGAL
24.580	91	PAPUA	9125	KABUPATEN PUNCAK	912509	DERVOS	9125092004	FOKRI	0,4148	SANGAT TERTINGGAL
24.581	91	PAPUA	9125	KABUPATEN PUNCAK	912509	DERVOS	9125092005	FOISA	0,4430	SANGAT TERTINGGAL
24.582	91	PAPUA	9125	KABUPATEN PUNCAK	912509	DERVOS	9125092006	DUAITA	0,4376	SANGAT TERTINGGAL
24.583	91	PAPUA	9125	PUNCAK	919125	DERVOS	9125092007	DERVOS	0,5354	TERTINGGAL
24.584	91	PAPUA	9125	KABUPATEN PUNCAK	912510	BEOGA BARAT	9125102001	BABE	0,4211	SANGAT TERTINGGAL
24.585	91	PAPUA	9125	KABUPATEN PUNCAK	912510	BEOGA BARAT	9125102002	JAMBUL	0,4135	SANGAT TERTINGGAL

NO	KODE PROVINSI	NAMA PROVINSI	KODE KABUPATEN	NAMA KABUPATEN	KODE KECAMATAN	NAMA KECAMATAN	KODE DESA	NAMA DESA	IDM	STATUS IDM
24.586	91	PAPUA	9125	KABUPATEN PUNCAK	912510	BEOGA BARAT	9125102003	NUNGA	0,4135	SANGAT TERTINGGAL
24.587	91	PAPUA	9125	KABUPATEN PUNCAK	912510	BEOGA BARAT	9125102004	MUGULIP	0,4135	SANGAT TERTINGGAL
24.588	91	PAPUA	9125	KABUPATEN PUNCAK	912510	BEOGA BARAT	9125102005	KELMABET	0,4116	SANGAT TERTINGGAL
24.589	91	PAPUA	9125	KABUPATEN PUNCAK	912510	BEOGA BARAT	9125102006	JENGGEREN	0,4059	SANGAT TERTINGGAL
24.590	91	PAPUA	9125	KABUPATEN PUNCAK	912511	BEOGA TIMUR	9125112001	PULUK	0,3259	SANGAT TERTINGGAL
24.591	91	PAPUA	9125	PUNCAK	919125	BEOGA TIMUR	9125112002	KELANDIRUMA	0,4710	SANGAT TERTINGGAL
24.592	91	PAPUA	9125	PUNCAK	919125	BEOGA TIMUR	9125112003	PUKET	0,4871	SANGAT TERTINGGAL
24.593	91	PAPUA	9125	PUNCAK	919125	BEOGA TIMUR	9125112004	PILOKOMA	0,4240	SANGAT TERTINGGAL
24.594	91	PAPUA	9125	PUNCAK	919125	BEOGA TIMUR	9125112005	GIMURIK	0,4990	TERTINGGAL
24.595	91	PAPUA	9125	PUNCAK	919125	BEOGA TIMUR	9125112006	WANDIBET	0,4275	SANGAT TERTINGGAL
24.596	91	PAPUA	9125	PUNCAK	919125	BEOGA TIMUR	9125112007	MENINGIMTE	0,4129	SANGAT TERTINGGAL
24.597	91	PAPUA	9125	KABUPATEN PUNCAK	912512	OGAMANIM	9125122001	ERONG BERONG	0,4586	SANGAT TERTINGGAL
24.598	91	PAPUA	9125	KABUPATEN PUNCAK	912512	OGAMANIM	9125122002	HIKINAT	0,4497	SANGAT TERTINGGAL
24.599	91	PAPUA	9125	KABUPATEN PUNCAK	912512	OGAMANIM	9125122003	DAUNG	0,3970	SANGAT TERTINGGAL
24.600	91	PAPUA	9125	KABUPATEN PUNCAK	912512	OGAMANIM	9125122004	KOMBET	0,4465	SANGAT TERTINGGAL
24.601	91	PAPUA	9125	PUNCAK	919125	OGAMANIM	9125122005	ONOP	0,5516	TERTINGGAL
24.602	91	PAPUA	9125	PUNCAK	919125	OGAMANIM	9125122006	KULAMAGOM	0,5261	TERTINGGAL
24.603	91	PAPUA	9125	PUNCAK	919125	OGAMANIM	9125122007	OGAMANIN	0,5964	TERTINGGAL
24.604	91	PAPUA	9125	KABUPATEN PUNCAK	912513	KEMBRU	9125132001	AGUIT	0,4852	SANGAT TERTINGGAL
24.605	91	PAPUA	9125	KABUPATEN PUNCAK	912513	KEMBRU	9125132002	KEMBRU	0,4167	SANGAT TERTINGGAL
24.606	91	PAPUA	9125	KABUPATEN PUNCAK	912513	KEMBRU	9125132003	MOLU	0,4325	SANGAT TERTINGGAL
24.607	91	PAPUA	9125	KABUPATEN PUNCAK	912513	KEMBRU	9125132004	BELABA	0,4116	SANGAT TERTINGGAL
24.608	91	PAPUA	9125	PUNCAK	919125	KEMBRU	9125132005	MAKUMA	0,4866	SANGAT TERTINGGAL
24.609	91	PAPUA	9125	KABUPATEN PUNCAK	912513	KEMBRU	9125132006	TINOTI	0,4071	SANGAT TERTINGGAL
24.610	91	PAPUA	9125	KABUPATEN PUNCAK	912513	KEMBRU	9125132007	NILIME	0,3836	SANGAT TERTINGGAL
24.611	91	PAPUA	9125	PUNCAK	919125	BINA	9125142001	GOLU	0,5708	TERTINGGAL
24.612	91	PAPUA	9125	PUNCAK	919125	BINA	9125142002	BINA	0,3439	SANGAT TERTINGGAL
24.613	91	PAPUA	9125	PUNCAK	919125	BINA	9125142005	KABOGOLUK	0,4707	SANGAT TERTINGGAL
24.614	91	PAPUA	9125	PUNCAK	919125	BINA	9125142006	OGOMEGAT	0,4940	TERTINGGAL
24.615	91	PAPUA	9125	PUNCAK	919125	BINA	9125142007	MAMAPUT	0,4957	TERTINGGAL
24.616	91	PAPUA	9125	KABUPATEN PUNCAK	912515	SINAK BARAT	9125152001	KILUNGGAME	0,4583	SANGAT TERTINGGAL
24.617	91	PAPUA	9125	KABUPATEN PUNCAK	912515	SINAK BARAT	9125152002	BAKICINI	0,4716	SANGAT TERTINGGAL
24.618	91	PAPUA	9125	KABUPATEN PUNCAK	912515	SINAK BARAT	9125152003	TIMOBUT	0,4697	SANGAT TERTINGGAL
24.619	91	PAPUA	9125	KABUPATEN PUNCAK	912515	SINAK BARAT	9125152004	TAGALAME I	0,4640	SANGAT TERTINGGAL
24.620	91	PAPUA	9125	KABUPATEN PUNCAK	912515	SINAK BARAT	9125152005	WONELUPAGA	0,4602	SANGAT TERTINGGAL
24.621	91	PAPUA	9125	KABUPATEN PUNCAK	912515	SINAK BARAT	9125152006	KOMAPAGA	0,4545	SANGAT TERTINGGAL
24.622	91	PAPUA	9125	KABUPATEN PUNCAK	912515	SINAK BARAT	9125152007	TIMOBUT EGEWAK	0,4262	SANGAT TERTINGGAL
24.623	91	PAPUA	9125	KABUPATEN PUNCAK	912516	MAGE'ABUME	9125162001	NIGILOME	0,5246	TERTINGGAL
24.624	91	PAPUA	9125	KABUPATEN PUNCAK	912516	MAGE'ABUME	9125162002	WENI	0,4678	SANGAT TERTINGGAL
24.625	91	PAPUA	9125	KABUPATEN PUNCAK	912516	MAGE'ABUME	9125162003	AMULEME	0,4332	SANGAT TERTINGGAL
24.626	91	PAPUA	9125	PUNCAK	919125	MAGE'ABUME	9125162004	JIGUNGGI	0,4139	SANGAT TERTINGGAL
24.627	91	PAPUA	9125	KABUPATEN PUNCAK	912516	MAGE'ABUME	9125162005	KUMIKOMO	0,4918	TERTINGGAL
24.628	91	PAPUA	9125	KABUPATEN PUNCAK	912516	MAGE'ABUME	9125162006	RUMAGI	0,4648	SANGAT TERTINGGAL
24.629	91	PAPUA	9125	PUNCAK	919125	MAGE'ABUME	9125162007	GELEGI	0,5217	TERTINGGAL
24.630	91	PAPUA	9125	KABUPATEN PUNCAK	912516	MAGE'ABUME	9125162008	WOMBRU	0,4805	SANGAT TERTINGGAL
24.631	91	PAPUA	9125	KABUPATEN PUNCAK	912516	MAGE'ABUME	9125162009	KONDOKWE	0,4857	SANGAT TERTINGGAL
24.632	91	PAPUA	9125	PUNCAK	919125	MAGE'ABUME	9125162010	TINIBOLU	0,5264	TERTINGGAL
24.633	91	PAPUA	9125	KABUPATEN PUNCAK	912516	MAGE'ABUME	9125162011	WINANGGWI	0,4052	SANGAT TERTINGGAL
24.634	91	PAPUA	9125	KABUPATEN PUNCAK	912517	YUGUMUAK	9125172001	PAMEBUT	0,3960	SANGAT TERTINGGAL
24.635	91	PAPUA	9125	KABUPATEN PUNCAK	912517	YUGUMUAK	9125172002	AGENGGEN	0,3344	SANGAT TERTINGGAL
24.636	91	PAPUA	9125	KABUPATEN PUNCAK	912517	YUGUMUAK	9125172003	YUGUMUAK	0,3493	SANGAT TERTINGGAL
24.637	91	PAPUA	9125	KABUPATEN PUNCAK	912517	YUGUMUAK	9125172004	WILEWAK	0,4567	SANGAT TERTINGGAL
24.638	91	PAPUA	9125	KABUPATEN PUNCAK	912517	YUGUMUAK	9125172005	LAMBERA	0,3938	SANGAT TERTINGGAL
24.639	91	PAPUA	9125	KABUPATEN PUNCAK	912517	YUGUMUAK	9125172006	WOBULO	0,3751	SANGAT TERTINGGAL
24.640	91	PAPUA	9125	KABUPATEN PUNCAK	912517	YUGUMUAK	9125172007	MUGALOLO	0,3900	SANGAT TERTINGGAL



NO	KODE PROVINSI	NAMA PROVINSI	KODE KABUPATEN	NAMA KABUPATEN	KODE KECAMATAN	NAMA KECAMATAN	KODE DESA	NAMA DESA	IDM	STATUS IDM
24.641	91	PAPUA	9125	KABUPATEN PUNCAK	912517	YUGUMUAK	9125172008	MANGGAME	0,3789	SANGAT TERTINGGAL
24.642	91	PAPUA	9125	KABUPATEN PUNCAK	912517	YUGUMUAK	9125172009	JERUSALEM	0,3713	SANGAT TERTINGGAL
24.643	91	PAPUA	9125	KABUPATEN PUNCAK	912517	YUGUMUAK	9125172010	WIYABUBU	0,3805	SANGAT TERTINGGAL
24.644	91	PAPUA	9125	KABUPATEN PUNCAK	912518	ILAGA UTARA	9125182001	MAYUBERI	0,4697	SANGAT TERTINGGAL
24.645	91	PAPUA	9125	KABUPATEN PUNCAK	912518	ILAGA UTARA	9125182002	MAKI	0,4475	SANGAT TERTINGGAL
24.646	91	PAPUA	9125	KABUPATEN PUNCAK	912518	ILAGA UTARA	9125182003	PALUGA	0,4716	SANGAT TERTINGGAL
24.647	91	PAPUA	9125	KABUPATEN PUNCAK	912518	ILAGA UTARA	9125182004	AYALI	0,4659	SANGAT TERTINGGAL
24.648	91	PAPUA	9125	KABUPATEN PUNCAK	912518	ILAGA UTARA	9125182005	TOEGI	0,4640	SANGAT TERTINGGAL
24.649	91	PAPUA	9125	KABUPATEN PUNCAK	912518	ILAGA UTARA	9125182006	AMUNGI	0,4690	SANGAT TERTINGGAL
24.650	91	PAPUA	9125	KABUPATEN PUNCAK	912518	ILAGA UTARA	9125182007	OLENKI	0,4713	SANGAT TERTINGGAL
24.651	91	PAPUA	9125	KABUPATEN PUNCAK	912518	ILAGA UTARA	9125182008	MUNDIBA	0,4560	SANGAT TERTINGGAL
24.652	91	PAPUA	9125	KABUPATEN PUNCAK	912518	ILAGA UTARA	9125182009	AKONOBAB	0,4675	SANGAT TERTINGGAL
24.653	91	PAPUA	9125	PUNCAK	919125	MABUGI	9125192001	BUBET	0,3329	SANGAT TERTINGGAL
24.654	91	PAPUA	9125	PUNCAK	919125	MABUGI	9125192002	BOLOGOBAB	0,3329	SANGAT TERTINGGAL
24.655	91	PAPUA	9125	PUNCAK	919125	MABUGI	9125192003	KO'EAO	0,3329	SANGAT TERTINGGAL
24.656	91	PAPUA	9125	PUNCAK	919125	MABUGI	9125192004	OGONGKI	0,3329	SANGAT TERTINGGAL
24.657	91	PAPUA	9125	PUNCAK	919125	MABUGI	9125192005	MABUGA	0,3329	SANGAT TERTINGGAL
24.658	91	PAPUA	9125	PUNCAK	919125	MABUGI	9125192006	KABUKI	0,3329	SANGAT TERTINGGAL
24.659	91	PAPUA	9125	PUNCAK	919125	MABUGI	9125192007	OKNANIM	0,3329	SANGAT TERTINGGAL
24.660	91	PAPUA	9125	PUNCAK	919125	MABUGI	9125192008	KALEMOGOM	0,3329	SANGAT TERTINGGAL
24.661	91	PAPUA	9125	KABUPATEN PUNCAK	912520	OMUKIA	9125202001	EROMAGA	0,4174	SANGAT TERTINGGAL
24.662	91	PAPUA	9125	KABUPATEN PUNCAK	912520	OMUKIA	9125202002	PINGGIL/ERONGGOBOK	0,3984	SANGAT TERTINGGAL
24.663	91	PAPUA	9125	KABUPATEN PUNCAK	912520	OMUKIA	9125202003	GILINI	0,4224	SANGAT TERTINGGAL
24.664	91	PAPUA	9125	KABUPATEN PUNCAK	912520	OMUKIA	9125202004	PINAPA	0,4014	SANGAT TERTINGGAL
24.665	91	PAPUA	9125	KABUPATEN PUNCAK	912520	OMUKIA	9125202005	KUNGA	0,4399	SANGAT TERTINGGAL
24.666	91	PAPUA	9125	KABUPATEN PUNCAK	912520	OMUKIA	9125202006	ONDUGURA	0,4132	SANGAT TERTINGGAL
24.667	91	PAPUA	9125	KABUPATEN PUNCAK	912520	OMUKIA	9125202007	MANGGUME	0,4110	SANGAT TERTINGGAL
24.668	91	PAPUA	9125	KABUPATEN PUNCAK	912520	OMUKIA	9125202008	KULEME	0,3995	SANGAT TERTINGGAL
24.669	91	PAPUA	9125	KABUPATEN PUNCAK	912520	OMUKIA	9125202009	NINGGIBOME	0,4030	SANGAT TERTINGGAL
24.670	91	PAPUA	9125	KABUPATEN PUNCAK	912520	OMUKIA	9125202010	AWILKINOP	0,3827	SANGAT TERTINGGAL
24.671	91	PAPUA	9125	KABUPATEN PUNCAK	912520	OMUKIA	9125202011	DOMAOA	0,3827	SANGAT TERTINGGAL
24.672	91	PAPUA	9125	KABUPATEN PUNCAK	912520	OMUKIA	9125202012	PUNGTRAMA	0,3808	SANGAT TERTINGGAL
24.673	91	PAPUA	9125	KABUPATEN PUNCAK	912520	OMUKIA	9125202013	BALAMAGALAMA	0,4110	SANGAT TERTINGGAL
24.674	91	PAPUA	9125	KABUPATEN PUNCAK	912520	OMUKIA	9125202014	AMINGGARU	0,4282	SANGAT TERTINGGAL
24.675	91	PAPUA	9125	KABUPATEN PUNCAK	912521	LAMBEWI	9125212001	TUPUT	0,3982	SANGAT TERTINGGAL
24.676	91	PAPUA	9125	KABUPATEN PUNCAK	912521	LAMBEWI	9125212002	WENGGEN'AMBUT	0,4795	SANGAT TERTINGGAL
24.677	91	PAPUA	9125	KABUPATEN PUNCAK	912521	LAMBEWI	9125212003	WAMIRU	0,3722	SANGAT TERTINGGAL
24.678	91	PAPUA	9125	PUNCAK	919125	LAMBEWI	9125212004	PILUWOLU	0,3329	SANGAT TERTINGGAL
24.679	91	PAPUA	9125	KABUPATEN PUNCAK	912521	LAMBEWI	9125212005	TENAWI	0,4567	SANGAT TERTINGGAL
24.680	91	PAPUA	9125	KABUPATEN PUNCAK	912521	LAMBEWI	9125212006	WANOMBUT	0,4021	SANGAT TERTINGGAL
24.681	91	PAPUA	9125	KABUPATEN PUNCAK	912521	LAMBEWI	9125212007	PUMBANAK	0,3760	SANGAT TERTINGGAL
24.682	91	PAPUA	9125	KABUPATEN PUNCAK	912522	ONERI	9125222001	JIWOT	0,4281	SANGAT TERTINGGAL
24.683	91	PAPUA	9125	KABUPATEN PUNCAK	912522	ONERI	9125222002	GUNALUK	0,4338	SANGAT TERTINGGAL
24.684	91	PAPUA	9125	KABUPATEN PUNCAK	912522	ONERI	9125222003	KUGIAME	0,4446	SANGAT TERTINGGAL
24.685	91	PAPUA	9125	KABUPATEN PUNCAK	912522	ONERI	9125222004	WUYUNGGAME	0,4522	SANGAT TERTINGGAL
24.686	91	PAPUA	9125	KABUPATEN PUNCAK	912522	ONERI	9125222005	DEOGI	0,4357	SANGAT TERTINGGAL
24.687	91	PAPUA	9125	KABUPATEN PUNCAK	912522	ONERI	9125222006	JUGUMI	0,4540	SANGAT TERTINGGAL
24.688	91	PAPUA	9125	KABUPATEN PUNCAK	912523	AMUNGKALPIA	9125232001	AMUNGKALPIA	0,4465	SANGAT TERTINGGAL
24.689	91	PAPUA	9125	KABUPATEN PUNCAK	912523	AMUNGKALPIA	9125232002	BELA	0,4059	SANGAT TERTINGGAL
24.690	91	PAPUA	9125	KABUPATEN PUNCAK	912523	AMUNGKALPIA	9125232003	OMPLIGA	0,3932	SANGAT TERTINGGAL
24.691	91	PAPUA	9125	KABUPATEN PUNCAK	912523	AMUNGKALPIA	9125232004	ALAMA	0,3912	SANGAT TERTINGGAL
24.692	91	PAPUA	9125	KABUPATEN PUNCAK	912523	AMUNGKALPIA	9125232005	TAGALARAMA	0,4205	SANGAT TERTINGGAL
24.693	91	PAPUA	9125	KABUPATEN PUNCAK	912523	AMUNGKALPIA	9125232006	BEMOKI	0,3722	SANGAT TERTINGGAL
24.694	91	PAPUA	9125	KABUPATEN PUNCAK	912524	GOME UTARA	9125242001	MUNDIDOK	0,5310	TERTINGGAL
24.695	91	PAPUA	9125	KABUPATEN PUNCAK	912524	GOME UTARA	9125242002	YAIKI MAIKI	0,4529	SANGAT TERTINGGAL

NO	KODE PROVINSI	NAMA PROVINSI	KODE KABUPATEN	NAMA KABUPATEN	KODE KECAMATAN	NAMA KECAMATAN	KODE DESA	NAMA DESA	IDM	STATUS IDM
24.696	91	PAPUA	9125	KABUPATEN PUNCAK	912524	GOME UTARA	9125242003	TOBENGGI	0,4433	SANGAT TERTINGGAL
24.697	91	PAPUA	9125	KABUPATEN PUNCAK	912524	GOME UTARA	9125242004	TOWENGGI II	0,4395	SANGAT TERTINGGAL
24.698	91	PAPUA	9125	KABUPATEN PUNCAK	912524	GOME UTARA	9125242005	WELENGARU	0,4414	SANGAT TERTINGGAL
24.699	91	PAPUA	9125	KABUPATEN PUNCAK	912525	ERELMAKAWIA	9125252001	ERELMAKAWIA	0,3995	SANGAT TERTINGGAL
24.700	91	PAPUA	9125	KABUPATEN PUNCAK	912525	ERELMAKAWIA	9125252002	KALPAMONORA	0,3995	SANGAT TERTINGGAL
24.701	91	PAPUA	9125	KABUPATEN PUNCAK	912525	ERELMAKAWIA	9125252003	BOMOGIN	0,3735	SANGAT TERTINGGAL
24.702	91	PAPUA	9125	KABUPATEN PUNCAK	912525	ERELMAKAWIA	9125252004	MAMOLDEMA	0,3925	SANGAT TERTINGGAL
24.703	91	PAPUA	9125	KABUPATEN PUNCAK	912525	ERELMAKAWIA	9125252005	WAMAGUN	0,4186	SANGAT TERTINGGAL
24.704	91	PAPUA	9125	KABUPATEN PUNCAK	912525	ERELMAKAWIA	9125252006	AMUNGKONIN	0,4507	SANGAT TERTINGGAL
24.705	91	PAPUA	9125	KABUPATEN PUNCAK	912525	ERELMAKAWIA	9125252007	IPMANGKOP	0,3814	SANGAT TERTINGGAL
24.706	91	PAPUA	9125	KABUPATEN PUNCAK	912525	ERELMAKAWIA	9125252008	TAMAGUN	0,3960	SANGAT TERTINGGAL
24.707	91	PAPUA	9125	KABUPATEN PUNCAK	912525	ERELMAKAWIA	9125252009	AI ARAMA	0,4183	SANGAT TERTINGGAL
24.708	91	PAPUA	9126	DOGIYAI	919126	KAMU	9126012001	IKEBO	0,4075	SANGAT TERTINGGAL
24.709	91	PAPUA	9126	DOGIYAI	919126	KAMU	9126012002	MAUWA	0,4973	TERTINGGAL
24.710	91	PAPUA	9126	DOGIYAI	919126	KAMU	9126012003	EKEMANIDA	0,3710	SANGAT TERTINGGAL
24.711	91	PAPUA	9126	DOGIYAI	919126	KAMU	9126012004	BUKAPA	0,3986	SANGAT TERTINGGAL
24.712	91	PAPUA	9126	DOGIYAI	919126	KAMU	9126012005	KIMUPUGI	0,5567	TERTINGGAL
24.713	91	PAPUA	9126	DOGIYAI	919126	KAMU	9126012006	DIKIYOUWO	0,4703	SANGAT TERTINGGAL
24.714	91	PAPUA	9126	DOGIYAI	919126	KAMU	9126012007	IDAKOTU	0,3757	SANGAT TERTINGGAL
24.715	91	PAPUA	9126	DOGIYAI	919126	KAMU	9126012008	PUTAPA	0,4054	SANGAT TERTINGGAL
24.716	91	PAPUA	9126	DOGIYAI	919126	MAPIA	9126022001	BOBOMANI	0,5143	TERTINGGAL
24.717	91	PAPUA	9126	DOGIYAI	919126	MAPIA	9126022002	ABAIMAIDA	0,4781	SANGAT TERTINGGAL
24.718	91	PAPUA	9126	DOGIYAI	919126	MAPIA	9126022003	BONAKUNU	0,5048	TERTINGGAL
24.719	91	PAPUA	9126	DOGIYAI	919126	MAPIA	9126022004	DAWAIKUNU	0,4762	SANGAT TERTINGGAL
24.720	91	PAPUA	9126	DOGIYAI	919126	MAPIA	9126022005	MAGONE	0,4438	SANGAT TERTINGGAL
24.721	91	PAPUA	9126	DOGIYAI	919126	MAPIA	9126022006	DIYAUDIMI	0,4438	SANGAT TERTINGGAL
24.722	91	PAPUA	9126	DOGIYAI	919126	MAPIA	9126022007	OBAIKAGOPA	0,4438	SANGAT TERTINGGAL
24.723	91	PAPUA	9126	DOGIYAI	919126	PIYAIYE	9126032001	APOGOMAKIDA	0,5379	TERTINGGAL
24.724	91	PAPUA	9126	DOGIYAI	919126	PIYAIYE	9126032002	DENEIODE	0,5435	TERTINGGAL
24.725	91	PAPUA	9126	DOGIYAI	919126	PIYAIYE	9126032003	YEGIYEPA	0,5265	TERTINGGAL
24.726	91	PAPUA	9126	DOGIYAI	919126	PIYAIYE	9126032004	IDEDUWA	0,5284	TERTINGGAL
24.727	91	PAPUA	9126	DOGIYAI	919126	PIYAIYE	9126032005	KEGATA	0,5284	TERTINGGAL
24.728	91	PAPUA	9126	DOGIYAI	919126	PIYAIYE	9126032006	EGIPA	0,5284	TERTINGGAL
24.729	91	PAPUA	9126	DOGIYAI	919126	PIYAIYE	9126032007	UKAGU	0,5246	TERTINGGAL
24.730	91	PAPUA	9126	DOGIYAI	919126	PIYAIYE	9126032008	TIPAUGI	0,5265	TERTINGGAL
24.731	91	PAPUA	9126	DOGIYAI	919126	KAMU UTARA	9126042001	IDAKEBO	0,5097	TERTINGGAL
24.732	91	PAPUA	9126	DOGIYAI	919126	KAMU UTARA	9126042002	PUGATADI I	0,4341	SANGAT TERTINGGAL
24.733	91	PAPUA	9126	DOGIYAI	919126	KAMU UTARA	9126042003	PUGATADI II	0,4341	SANGAT TERTINGGAL
24.734	91	PAPUA	9126	DOGIYAI	919126	KAMU UTARA	9126042004	IKRAR	0,4044	SANGAT TERTINGGAL
24.735	91	PAPUA	9126	DOGIYAI	919126	KAMU UTARA	9126042005	OBAYO	0,4360	SANGAT TERTINGGAL
24.736	91	PAPUA	9126	DOGIYAI	919126	KAMU UTARA	9126042006	KUYAKAGO	0,4286	SANGAT TERTINGGAL
24.737	91	PAPUA	9126	DOGIYAI	919126	KAMU UTARA	9126042007	MOGOU	0,4211	SANGAT TERTINGGAL
24.738	91	PAPUA	9126	DOGIYAI	919126	KAMU UTARA	9126042008	YAMETADI	0,4341	SANGAT TERTINGGAL
24.739	91	PAPUA	9126	DOGIYAI	919126	KAMU UTARA	9126042009	DUNTEK	0,4833	SANGAT TERTINGGAL
24.740	91	PAPUA	9126	DOGIYAI	919126	KAMU UTARA	9126042010	EKIMANI	0,4294	SANGAT TERTINGGAL
24.741	91	PAPUA	9126	DOGIYAI	919126	SUKIKAI SELATAN	9126052001	UNITO	0,4629	SANGAT TERTINGGAL
24.742	91	PAPUA	9126	DOGIYAI	919126	SUKIKAI SELATAN	9126052002	SUKIKAI	0,4678	SANGAT TERTINGGAL
24.743	91	PAPUA	9126	DOGIYAI	919126	SUKIKAI SELATAN	9126052003	IYARO	0,5092	TERTINGGAL
24.744	91	PAPUA	9126	DOGIYAI	919126	SUKIKAI SELATAN	9126052004	WIGOMAKIDA	0,5168	TERTINGGAL
24.745	91	PAPUA	9126	DOGIYAI	919126	MAPIA BARAT	9126062001	ABOUYAGA	0,5275	TERTINGGAL
24.746	91	PAPUA	9126	DOGIYAI	919126	MAPIA BARAT	9126062002	MAIKOTU	0,4846	SANGAT TERTINGGAL
24.747	91	PAPUA	9126	DOGIYAI	919126	MAPIA BARAT	9126062003	TAUBAIKEBO	0,5198	TERTINGGAL
24.748	91	PAPUA	9126	DOGIYAI	919126	MAPIA BARAT	9126062004	YEGOUKOTU	0,4827	SANGAT TERTINGGAL
24.749	91	PAPUA	9126	DOGIYAI	919126	KAMU SELATAN	9126072001	PUWETA I	0,4611	SANGAT TERTINGGAL
24.750	91	PAPUA	9126	DOGIYAI	919126	KAMU SELATAN	9126072002	POUWOUDA	0,4344	SANGAT TERTINGGAL



NO	KODE PROVINSI	NAMA PROVINSI	KODE KABUPATEN	NAMA KABUPATEN	KODE KECAMATAN	NAMA KECAMATAN	KODE DESA	NAMA DESA	IDM	STATUS IDM
24.751	91	PAPUA	9126	DOGIYAI	919126	KAMU SELATAN	9126072003	PUWETA II	0,4460	SANGAT TERTINGGAL
24.752	91	PAPUA	9126	DOGIYAI	919126	KAMU SELATAN	9126072004	BOTUMOMA	0,4173	SANGAT TERTINGGAL
24.753	91	PAPUA	9126	DOGIYAI	919126	KAMU SELATAN	9126072005	OBAIBEGA	0,4230	SANGAT TERTINGGAL
24.754	91	PAPUA	9126	DOGIYAI	919126	KAMU SELATAN	9126072006	DIGIKEBO	0,4738	SANGAT TERTINGGAL
24.755	91	PAPUA	9126	DOGIYAI	919126	KAMU SELATAN	9126072007	BOGOYO TEUGI	0,3983	SANGAT TERTINGGAL
24.756	91	PAPUA	9126	DOGIYAI	919126	KAMU SELATAN	9126072008	MATADI	0,4402	SANGAT TERTINGGAL
24.757	91	PAPUA	9126	DOGIYAI	919126	KAMU SELATAN	9126072009	TUWAIDA	0,4383	SANGAT TERTINGGAL
24.758	91	PAPUA	9126	DOGIYAI	919126	KAMU SELATAN	9126072010	YEPO	0,4440	SANGAT TERTINGGAL
24.759	91	PAPUA	9126	DOGIYAI	919126	KAMU SELATAN	9126072011	UGIKAGOUA	0,3779	SANGAT TERTINGGAL
24.760	91	PAPUA	9126	DOGIYAI	919126	KAMU SELATAN	9126072012	UGIKEBO	0,4262	SANGAT TERTINGGAL
24.761	91	PAPUA	9126	DOGIYAI	919126	KAMU TIMUR	9126082001	UGAPUGA	0,5302	TERTINGGAL
24.762	91	PAPUA	9126	DOGIYAI	919126	KAMU TIMUR	9126082002	DEIYAPA	0,4848	SANGAT TERTINGGAL
24.763	91	PAPUA	9126	DOGIYAI	919126	KAMU TIMUR	9126082003	BODUDA	0,4848	SANGAT TERTINGGAL
24.764	91	PAPUA	9126	DOGIYAI	919126	KAMU TIMUR	9126082004	YOTAPUGA	0,4752	SANGAT TERTINGGAL
24.765	91	PAPUA	9126	DOGIYAI	919126	KAMU TIMUR	9126082005	BOKAIBUTU	0,4695	SANGAT TERTINGGAL
24.766	91	PAPUA	9126	DOGIYAI	919126	KAMU TIMUR	9126082006	BONAUWO	0,4771	SANGAT TERTINGGAL
24.767	91	PAPUA	9126	DOGIYAI	919126	KAMU TIMUR	9126082007	NUWA	0,4810	SANGAT TERTINGGAL
24.768	91	PAPUA	9126	DOGIYAI	919126	MAPIA TENGAH	9126092002	DIYEUGI	0,4668	SANGAT TERTINGGAL
24.769	91	PAPUA	9126	DOGIYAI	919126	MAPIA TENGAH	9126092003	PUTAPA	0,4725	SANGAT TERTINGGAL
24.770	91	PAPUA	9126	DOGIYAI	919126	MAPIA TENGAH	9126092004	ATOU	0,4725	SANGAT TERTINGGAL
24.771	91	PAPUA	9126	DOGIYAI	919126	MAPIA TENGAH	9126092005	MODIO	0,4783	SANGAT TERTINGGAL
24.772	91	PAPUA	9126	DOGIYAI	919126	MAPIA TENGAH	9126092006	UPIBEGA	0,4821	SANGAT TERTINGGAL
24.773	91	PAPUA	9126	DOGIYAI	919126	MAPIA TENGAH	9126092007	TIMOPA	0,4725	SANGAT TERTINGGAL
24.774	91	PAPUA	9126	DOGIYAI	919126	MAPIA TENGAH	9126092008	GABAIKUNU	0,4725	SANGAT TERTINGGAL
24.775	91	PAPUA	9126	DOGIYAI	919126	MAPIA TENGAH	9126092009	ADAUWO	0,4573	SANGAT TERTINGGAL
24.776	91	PAPUA	9126	DOGIYAI	919126	MAPIA TENGAH	9126092010	MAGAIKEBO	0,4649	SANGAT TERTINGGAL
24.777	91	PAPUA	9126	DOGIYAI	919126	DOGIYAI	9126102001	DOGIMANI	0,4287	SANGAT TERTINGGAL
24.778	91	PAPUA	9126	DOGIYAI	919126	DOGIYAI	9126102002	KIGAMANI	0,4249	SANGAT TERTINGGAL
24.779	91	PAPUA	9126	DOGIYAI	919126	DOGIYAI	9126102003	IDADAGI	0,4325	SANGAT TERTINGGAL
24.780	91	PAPUA	9126	DOGIYAI	919126	DOGIYAI	9126102004	DENEMANI	0,4230	SANGAT TERTINGGAL
24.781	91	PAPUA	9126	DOGIYAI	919126	DOGIYAI	9126102005	MAKIDIMI	0,4154	SANGAT TERTINGGAL
24.782	91	PAPUA	9126	DOGIYAI	919126	DOGIYAI	9126102006	EGEBUTU	0,4268	SANGAT TERTINGGAL
24.783	91	PAPUA	9126	DOGIYAI	919126	DOGIYAI	9126102007	MOTITU	0,4154	SANGAT TERTINGGAL
24.784	91	PAPUA	9126	DOGIYAI	919126	DOGIYAI	9126102008	BOBOBUTU	0,4192	SANGAT TERTINGGAL
24.785	91	PAPUA	9126	DOGIYAI	919126	DOGIYAI	9126102009	PONA	0,4154	SANGAT TERTINGGAL
24.786	91	PAPUA	9127	INTAN JAYA	919127	SUGAPA	9127012001	EMONDI	0,4290	SANGAT TERTINGGAL
24.787	91	PAPUA	9127	INTAN JAYA	919127	SUGAPA	9127012002	MINDAU	0,3922	SANGAT TERTINGGAL
24.788	91	PAPUA	9127	INTAN JAYA	919127	SUGAPA	9127012003	SAMBILI	0,4290	SANGAT TERTINGGAL
24.789	91	PAPUA	9127	INTAN JAYA	919127	SUGAPA	9127012004	YOPARU	0,3846	SANGAT TERTINGGAL
24.790	91	PAPUA	9127	INTAN JAYA	919127	SUGAPA	9127012005	YOKATAPA	0,4652	SANGAT TERTINGGAL
24.791	91	PAPUA	9127	INTAN JAYA	919127	SUGAPA	9127012006	BILOGAI	0,4221	SANGAT TERTINGGAL
24.792	91	PAPUA	9127	INTAN JAYA	919127	SUGAPA	9127012007	PUYAGIYA	0,4333	SANGAT TERTINGGAL
24.793	91	PAPUA	9127	INTAN JAYA	919127	SUGAPA	9127012008	YALAI	0,4141	SANGAT TERTINGGAL
24.794	91	PAPUA	9127	INTAN JAYA	919127	SUGAPA	9127012009	MAMBA	0,5208	TERTINGGAL
24.795	91	PAPUA	9127	INTAN JAYA	919127	SUGAPA	9127012010	TITIGI	0,4068	SANGAT TERTINGGAL
24.796	91	PAPUA	9127	INTAN JAYA	919127	SUGAPA	9127012011	EKNEMBA	0,4379	SANGAT TERTINGGAL
24.797	91	PAPUA	9127	INTAN JAYA	919127	SUGAPA	9127012012	WANDOGA	0,4827	SANGAT TERTINGGAL
24.798	91	PAPUA	9127	INTAN JAYA	919127	SUGAPA	9127012013	PESIGA	0,4306	SANGAT TERTINGGAL
24.799	91	PAPUA	9127	INTAN JAYA	919127	SUGAPA	9127012014	MBILUSIGA	0,3786	SANGAT TERTINGGAL
24.800	91	PAPUA	9127	INTAN JAYA	919127	SUGAPA	9127012015	NDUGUSIGA	0,3929	SANGAT TERTINGGAL
24.801	91	PAPUA	9127	INTAN JAYA	919127	SUGAPA	9127012016	KUMLAGUPA	0,4625	SANGAT TERTINGGAL
24.802	91	PAPUA	9127	INTAN JAYA	919127	SUGAPA	9127012017	BUWISIGA	0,3675	SANGAT TERTINGGAL
24.803	91	PAPUA	9127	KABUPATEN INTAN JAYA	912702	HOMEYO	9127022001	MAPA	0,3594	SANGAT TERTINGGAL
24.804	91	PAPUA	9127	INTAN JAYA	919127	HOMEYO	9127022002	BILAI DUA/ SANEPA	0,4827	SANGAT TERTINGGAL
24.805	91	PAPUA	9127	INTAN JAYA	919127	HOMEYO	9127022003	MAYA	0,4805	SANGAT TERTINGGAL

NO	KODE PROVINSI	NAMA PROVINSI	KODE KABUPATEN	NAMA KABUPATEN	KODE KECAMATAN	NAMA KECAMATAN	KODE DESA	NAMA DESA	IDM	STATUS IDM
24.806	91	PAPUA	9127	INTAN JAYA	919127	HOMEYO	9127022004	DEGESIGA	0,4805	SANGAT TERTINGGAL
24.807	91	PAPUA	9127	INTAN JAYA	919127	HOMEYO	9127022005	POGAPA	0,4708	SANGAT TERTINGGAL
24.808	91	PAPUA	9127	INTAN JAYA	919127	HOMEYO	9127022007	ZOMBANDOGA	0,4841	SANGAT TERTINGGAL
24.809	91	PAPUA	9127	INTAN JAYA	919127	HOMEYO	9127022008	KOBAE	0,4841	SANGAT TERTINGGAL
24.810	91	PAPUA	9127	INTAN JAYA	919127	HOMEYO	9127022009	SELEMAMA	0,4841	SANGAT TERTINGGAL
24.811	91	PAPUA	9127	INTAN JAYA	919127	HOMEYO	9127022010	KENDETAPA	0,4841	SANGAT TERTINGGAL
24.812	91	PAPUA	9127	INTAN JAYA	919127	HOMEYO	9127022011	HIYABU	0,4841	SANGAT TERTINGGAL
24.813	91	PAPUA	9127	INTAN JAYA	919127	HOMEYO	9127022012	OGEAPA	0,4730	SANGAT TERTINGGAL
24.814	91	PAPUA	9127	INTAN JAYA	919127	HOMEYO	9127022013	BONOGO	0,4841	SANGAT TERTINGGAL
24.815	91	PAPUA	9127	INTAN JAYA	919127	HOMEYO	9127022014	AGAPA	0,4841	SANGAT TERTINGGAL
24.816	91	PAPUA	9127	INTAN JAYA	919127	HOMEYO	9127022015	ENGGANENGA	0,4841	SANGAT TERTINGGAL
24.817	91	PAPUA	9127	INTAN JAYA	919127	HOMEYO	9127022016	WAIAGEPA	0,4730	SANGAT TERTINGGAL
24.818	91	PAPUA	9127	INTAN JAYA	919127	HOMEYO	9127022017	HUGITAPA	0,4730	SANGAT TERTINGGAL
24.819	91	PAPUA	9127	INTAN JAYA	919127	HOMEYO	9127022018	BUBISIGA	0,4730	SANGAT TERTINGGAL
24.820	91	PAPUA	9127	INTAN JAYA	919127	HOMEYO	9127022019	NGGAGEMBA	0,4730	SANGAT TERTINGGAL
24.821	91	PAPUA	9127	INTAN JAYA	919127	HOMEYO	9127022020	SANEPa	0,4730	SANGAT TERTINGGAL
24.822	91	PAPUA	9127	INTAN JAYA	919127	HOMEYO	9127022021	MBOMOGO	0,4730	SANGAT TERTINGGAL
24.823	91	PAPUA	9127	INTAN JAYA	919127	WANDAI	9127032001	SABISA	0,3894	SANGAT TERTINGGAL
24.824	91	PAPUA	9127	INTAN JAYA	919127	WANDAI	9127032003	DEBASIGA	0,3894	SANGAT TERTINGGAL
24.825	91	PAPUA	9127	INTAN JAYA	919127	WANDAI	9127032005	ISANDOGA	0,3894	SANGAT TERTINGGAL
24.826	91	PAPUA	9127	INTAN JAYA	919127	WANDAI	9127032006	MOGALO	0,3894	SANGAT TERTINGGAL
24.827	91	PAPUA	9127	INTAN JAYA	919127	WANDAI	9127032007	JAE	0,3894	SANGAT TERTINGGAL
24.828	91	PAPUA	9127	INTAN JAYA	919127	WANDAI	9127032008	MBUGULO	0,3894	SANGAT TERTINGGAL
24.829	91	PAPUA	9127	INTAN JAYA	919127	WANDAI	9127032009	HULAPUGA	0,3894	SANGAT TERTINGGAL
24.830	91	PAPUA	9127	INTAN JAYA	919127	BIANDOGA	9127042001	DANGGATADI	0,4851	SANGAT TERTINGGAL
24.831	91	PAPUA	9127	INTAN JAYA	919127	BIANDOGA	9127042002	BIANDOGA	0,4622	SANGAT TERTINGGAL
24.832	91	PAPUA	9127	INTAN JAYA	919127	BIANDOGA	9127042003	BUGALAGA	0,4622	SANGAT TERTINGGAL
24.833	91	PAPUA	9127	INTAN JAYA	919127	BIANDOGA	9127042004	YAGAITO	0,4679	SANGAT TERTINGGAL
24.834	91	PAPUA	9127	INTAN JAYA	919127	BIANDOGA	9127042005	KALAWA	0,4622	SANGAT TERTINGGAL
24.835	91	PAPUA	9127	INTAN JAYA	919127	BIANDOGA	9127042006	YANEI	0,4622	SANGAT TERTINGGAL
24.836	91	PAPUA	9127	INTAN JAYA	919127	BIANDOGA	9127042007	MANIUWO	0,4679	SANGAT TERTINGGAL
24.837	91	PAPUA	9127	INTAN JAYA	919127	BIANDOGA	9127042008	TUNGGAPO	0,4679	SANGAT TERTINGGAL
24.838	91	PAPUA	9127	INTAN JAYA	919127	BIANDOGA	9127042009	PAGAMBA	0,4679	SANGAT TERTINGGAL
24.839	91	PAPUA	9127	INTAN JAYA	919127	BIANDOGA	9127042010	MAOLAGI	0,4679	SANGAT TERTINGGAL
24.840	91	PAPUA	9127	INTAN JAYA	919127	BIANDOGA	9127042011	ANEYA	0,4679	SANGAT TERTINGGAL
24.841	91	PAPUA	9127	INTAN JAYA	919127	BIANDOGA	9127042012	KIGITADI	0,4679	SANGAT TERTINGGAL
24.842	91	PAPUA	9127	INTAN JAYA	919127	BIANDOGA	9127042013	NDABATADI	0,4622	SANGAT TERTINGGAL
24.843	91	PAPUA	9127	INTAN JAYA	919127	BIANDOGA	9127042014	MOYOMATAGA	0,4622	SANGAT TERTINGGAL
24.844	91	PAPUA	9127	INTAN JAYA	919127	BIANDOGA	9127042015	PITADI	0,4622	SANGAT TERTINGGAL
24.845	91	PAPUA	9127	INTAN JAYA	919127	BIANDOGA	9127042016	ULAR MERAH	0,4622	SANGAT TERTINGGAL
24.846	91	PAPUA	9127	INTAN JAYA	919127	AGISIGA	9127052001	AGISIGA	0,4243	SANGAT TERTINGGAL
24.847	91	PAPUA	9127	INTAN JAYA	919127	AGISIGA	9127052002	TOUSIGA	0,3856	SANGAT TERTINGGAL
24.848	91	PAPUA	9127	INTAN JAYA	919127	AGISIGA	9127052003	UNABUNDOGA	0,4002	SANGAT TERTINGGAL
24.849	91	PAPUA	9127	INTAN JAYA	919127	AGISIGA	9127052004	MBAMOGO	0,4090	SANGAT TERTINGGAL
24.850	91	PAPUA	9127	INTAN JAYA	919127	AGISIGA	9127052005	JENETAPA NAJASIGA	0,3983	SANGAT TERTINGGAL
24.851	91	PAPUA	9127	INTAN JAYA	919127	AGISIGA	9127052006	SOALI	0,3925	SANGAT TERTINGGAL
24.852	91	PAPUA	9127	INTAN JAYA	919127	AGISIGA	9127052007	TAMBAGE	0,4014	SANGAT TERTINGGAL
24.853	91	PAPUA	9127	INTAN JAYA	919127	AGISIGA	9127052008	NABIA	0,4338	SANGAT TERTINGGAL
24.854	91	PAPUA	9127	INTAN JAYA	919127	AGISIGA	9127052009	DANGGOA	0,4116	SANGAT TERTINGGAL
24.855	91	PAPUA	9127	INTAN JAYA	919127	AGISIGA	9127052010	KOMBOGOSIGA	0,3983	SANGAT TERTINGGAL
24.856	91	PAPUA	9127	INTAN JAYA	919127	HITADIPA	9127062001	WABUI	0,3686	SANGAT TERTINGGAL
24.857	91	PAPUA	9127	INTAN JAYA	919127	HITADIPA	9127062002	BALAMAI	0,4084	SANGAT TERTINGGAL
24.858	91	PAPUA	9127	INTAN JAYA	919127	HITADIPA	9127062003	JANAMBA	0,4362	SANGAT TERTINGGAL
24.859	91	PAPUA	9127	INTAN JAYA	919127	HITADIPA	9127062004	KULAPA	0,4256	SANGAT TERTINGGAL
24.860	91	PAPUA	9127	INTAN JAYA	919127	HITADIPA	9127062005	PUGISIGA	0,4686	SANGAT TERTINGGAL



NO	KODE PROVINSI	NAMA PROVINSI	KODE KABUPATEN	NAMA KABUPATEN	KODE KECAMATAN	NAMA KECAMATAN	KODE DESA	NAMA DESA	IDM	STATUS IDM
24.861	91	PAPUA	9127	INTAN JAYA	919127	HITADIPA	9127062006	HITADIPA	0,4294	SANGAT TERTINGGAL
24.862	91	PAPUA	9127	INTAN JAYA	919127	HITADIPA	9127062007	SOAGAMA	0,3649	SANGAT TERTINGGAL
24.863	91	PAPUA	9127	INTAN JAYA	919127	HITADIPA	9127062008	DANGGOMBA	0,4321	SANGAT TERTINGGAL
24.864	91	PAPUA	9127	INTAN JAYA	919127	HITADIPA	9127062009	SAKUMBA	0,2710	SANGAT TERTINGGAL
24.865	91	PAPUA	9127	INTAN JAYA	919127	UGIMBA	9127072001	UGIMBA	0,3278	SANGAT TERTINGGAL
24.866	91	PAPUA	9127	INTAN JAYA	919127	UGIMBA	9127072002	BUNAOPA	0,3830	SANGAT TERTINGGAL
24.867	91	PAPUA	9127	INTAN JAYA	919127	UGIMBA	9127072003	PIGABU	0,2846	SANGAT TERTINGGAL
24.868	91	PAPUA	9127	INTAN JAYA	919127	UGIMBA	9127072004	TETEOPA	0,3125	SANGAT TERTINGGAL
24.869	91	PAPUA	9127	INTAN JAYA	919127	UGIMBA	9127072005	DUKENDOPA	0,3202	SANGAT TERTINGGAL
24.870	91	PAPUA	9127	INTAN JAYA	919127	UGIMBA	9127072006	NGGAMAGAE	0,3144	SANGAT TERTINGGAL
24.871	91	PAPUA	9127	INTAN JAYA	919127	TOMOSIGA	9127082001	TOMOSIGA	0,4389	SANGAT TERTINGGAL
24.872	91	PAPUA	9127	INTAN JAYA	919127	TOMOSIGA	9127082002	BIGASIGA	0,4017	SANGAT TERTINGGAL
24.873	91	PAPUA	9127	INTAN JAYA	919127	TOMOSIGA	9127082003	DAPIAGA	0,2141	SANGAT TERTINGGAL
24.874	91	PAPUA	9127	INTAN JAYA	919127	TOMOSIGA	9127082004	PEWESIGA	0,2749	SANGAT TERTINGGAL
24.875	91	PAPUA	9127	INTAN JAYA	919127	TOMOSIGA	9127082005	HEGENAGAI	0,4284	SANGAT TERTINGGAL
24.876	91	PAPUA	9127	INTAN JAYA	919127	TOMOSIGA	9127082006	GAIMIGI	0,4262	SANGAT TERTINGGAL
24.877	91	PAPUA	9127	INTAN JAYA	919127	TOMOSIGA	9127082007	JAWASIGA	0,4292	SANGAT TERTINGGAL
24.878	91	PAPUA	9127	INTAN JAYA	919127	TOMOSIGA	9127082008	DUGINGGOBO	0,3581	SANGAT TERTINGGAL
24.879	91	PAPUA	9127	INTAN JAYA	919127	TOMOSIGA	9127082009	SUGULUBAGALA	0,3379	SANGAT TERTINGGAL
24.880	91	PAPUA	9128	DEIYAI	919128	TIGI	9128012001	WAGHETE I	0,5976	TERTINGGAL
24.881	91	PAPUA	9128	DEIYAI	919128	TIGI	9128012002	UGIYA	0,5976	TERTINGGAL
24.882	91	PAPUA	9128	DEIYAI	919128	TIGI	9128012003	YABA	0,5976	TERTINGGAL
24.883	91	PAPUA	9128	KABUPATEN DEIYAI	912801	TIGI	9128012004	WAGHETE II	0,5805	TERTINGGAL
24.884	91	PAPUA	9128	DEIYAI	919128	TIGI	9128012005	BOMAU I	0,5976	TERTINGGAL
24.885	91	PAPUA	9128	DEIYAI	919128	TIGI	9128012006	OKOMAKEBO	0,5976	TERTINGGAL
24.886	91	PAPUA	9128	DEIYAI	919128	TIGI	9128012007	BAMOU II	0,5976	TERTINGGAL
24.887	91	PAPUA	9128	DEIYAI	919128	TIGI	9128012008	ATOUDA	0,5976	TERTINGGAL
24.888	91	PAPUA	9128	DEIYAI	919128	TIGI	9128012009	ONEIBO	0,5976	TERTINGGAL
24.889	91	PAPUA	9128	DEIYAI	919128	TIGI	9128012010	YABA II	0,5976	TERTINGGAL
24.890	91	PAPUA	9128	DEIYAI	919128	TIGI	9128012011	MUGOUDA	0,5976	TERTINGGAL
24.891	91	PAPUA	9128	DEIYAI	919128	TIGI	9128012012	BOMOU III	0,5976	TERTINGGAL
24.892	91	PAPUA	9128	KABUPATEN DEIYAI	912801	TIGI	9128012013	OKOMOTADI	0,4956	TERTINGGAL
24.893	91	PAPUA	9128	DEIYAI	919128	TIGI	9128012014	BUWOUDIMI	0,5976	TERTINGGAL
24.894	91	PAPUA	9128	DEIYAI	919128	TIGI	9128012015	IBODIYO	0,5976	TERTINGGAL
24.895	91	PAPUA	9128	DEIYAI	919128	TIGI	9128012016	IKIYAWO	0,5976	TERTINGGAL
24.896	91	PAPUA	9128	DEIYAI	919128	TIGI	9128012017	MOTANO	0,5976	TERTINGGAL
24.897	91	PAPUA	9128	DEIYAI	919128	TIGI	9128012018	AMAGO	0,5976	TERTINGGAL
24.898	91	PAPUA	9128	DEIYAI	919128	TIGI	9128012020	PEKU	0,5976	TERTINGGAL
24.899	91	PAPUA	9128	DEIYAI	919128	TIGI TIMUR	9128022001	DAMABAGATA	0,5976	TERTINGGAL
24.900	91	PAPUA	9128	DEIYAI	919128	TIGI TIMUR	9128022002	KOKOBAYA	0,5976	TERTINGGAL
24.901	91	PAPUA	9128	DEIYAI	919128	TIGI TIMUR	9128022003	WATIYAI	0,5976	TERTINGGAL
24.902	91	PAPUA	9128	DEIYAI	919128	TIGI TIMUR	9128022004	EDAGOTADI	0,5976	TERTINGGAL
24.903	91	PAPUA	9128	DEIYAI	919128	TIGI TIMUR	9128022005	DAKEBO	0,5976	TERTINGGAL
24.904	91	PAPUA	9128	DEIYAI	919128	TIGI TIMUR	9128022006	BAGOU	0,5976	TERTINGGAL
24.905	91	PAPUA	9128	DEIYAI	919128	TIGI TIMUR	9128022007	DAGOKEBO	0,5976	TERTINGGAL
24.906	91	PAPUA	9128	DEIYAI	919128	TIGI TIMUR	9128022008	IPOKE	0,5976	TERTINGGAL
24.907	91	PAPUA	9128	DEIYAI	919128	TIGI TIMUR	9128022009	WAITAKOTU	0,5976	TERTINGGAL
24.908	91	PAPUA	9128	DEIYAI	919128	TIGI TIMUR	9128022010	PEKEPA	0,5976	TERTINGGAL
24.909	91	PAPUA	9128	DEIYAI	919128	TIGI TIMUR	9128022011	BAGUMOMA	0,5976	TERTINGGAL
24.910	91	PAPUA	9128	DEIYAI	919128	TIGI TIMUR	9128022012	UDAUGIDA	0,5976	TERTINGGAL
24.911	91	PAPUA	9128	DEIYAI	919128	TIGI TIMUR	9128022013	BAGOU II	0,5976	TERTINGGAL
24.912	91	PAPUA	9128	DEIYAI	919128	TIGI TIMUR	9128022014	IDAYODAGI	0,5976	TERTINGGAL
24.913	91	PAPUA	9128	DEIYAI	919128	BOWOBADO	9128032001	KOPAI I	0,5976	TERTINGGAL
24.914	91	PAPUA	9128	KABUPATEN DEIYAI	912803	BOWOBADO	9128032002	KOPAI II	0,4470	SANGAT TERTINGGAL
24.915	91	PAPUA	9128	KABUPATEN DEIYAI	912803	BOWOBADO	9128032003	WOGE	0,4838	SANGAT TERTINGGAL

NO	KODE PROVINSI	NAMA PROVINSI	KODE KABUPATEN	NAMA KABUPATEN	KODE KECAMATAN	NAMA KECAMATAN	KODE DESA	NAMA DESA	IDM	STATUS IDM
24.916	91	PAPUA	9128	KABUPATEN DEIYAI	912803	BOWOBADO	9128032004	YEWADIDE	0,4710	SANGAT TERTINGGAL
24.917	91	PAPUA	9128	KABUPATEN DEIYAI	912803	BOWOBADO	9128032005	MUDETADI	0,4860	SANGAT TERTINGGAL
24.918	91	PAPUA	9128	KABUPATEN DEIYAI	912803	BOWOBADO	9128032006	DIITA	0,4564	SANGAT TERTINGGAL
24.919	91	PAPUA	9128	DEIYAI	919128	TIGI BARAT	9128042001	GAKOKEBO	0,5976	TERTINGGAL
24.920	91	PAPUA	9128	DEIYAI	919128	TIGI BARAT	9128042002	DEMAGO	0,5976	TERTINGGAL
24.921	91	PAPUA	9128	DEIYAI	919128	TIGI BARAT	9128042003	WIDUWAKIYA	0,5976	TERTINGGAL
24.922	91	PAPUA	9128	DEIYAI	919128	TIGI BARAT	9128042004	ONAGO	0,5976	TERTINGGAL
24.923	91	PAPUA	9128	DEIYAI	919128	TIGI BARAT	9128042005	WAGOMANI	0,5976	TERTINGGAL
24.924	91	PAPUA	9128	DEIYAI	919128	TIGI BARAT	9128042006	DIGIBAGATA	0,5976	TERTINGGAL
24.925	91	PAPUA	9128	DEIYAI	919128	TIGI BARAT	9128042007	PIYEKEDIMI	0,5976	TERTINGGAL
24.926	91	PAPUA	9128	DEIYAI	919128	TIGI BARAT	9128042008	AYATEI	0,5976	TERTINGGAL
24.927	91	PAPUA	9128	DEIYAI	919128	TIGI BARAT	9128042009	TENEDAGI	0,5976	TERTINGGAL
24.928	91	PAPUA	9128	DEIYAI	919128	TIGI BARAT	9128042010	DIYAI	0,5976	TERTINGGAL
24.929	91	PAPUA	9128	DEIYAI	919128	TIGI BARAT	9128042012	WIDIMEI	0,5976	TERTINGGAL
24.930	91	PAPUA	9128	DEIYAI	919128	TIGI BARAT	9128042013	YAGU	0,5976	TERTINGGAL
24.931	91	PAPUA	9128	DEIYAI	919128	TIGI BARAT	9128042014	OBAI	0,5976	TERTINGGAL
24.932	91	PAPUA	9128	DEIYAI	919128	TIGI BARAT	9128042015	YIPAI	0,5976	TERTINGGAL
24.933	91	PAPUA	9128	DEIYAI	919128	TIGI BARAT	9128042016	DIYAI II	0,5976	TERTINGGAL
24.934	91	PAPUA	9128	DEIYAI	919128	TIGI BARAT	9128042017	MEYEPA	0,5976	TERTINGGAL
24.935	91	PAPUA	9128	DEIYAI	919128	TIGI BARAT	9128042018	KOGE MANI	0,5976	TERTINGGAL
24.936	91	PAPUA	9128	DEIYAI	919128	TIGI BARAT	9128042019	DIGIKOTU	0,5976	TERTINGGAL
24.937	91	PAPUA	9128	DEIYAI	919128	TIGI BARAT	9128042020	ONAGO II	0,5976	TERTINGGAL
24.938	91	PAPUA	9128	DEIYAI	919128	TIGI BARAT	9128042021	MAATADI	0,5976	TERTINGGAL
24.939	91	PAPUA	9128	DEIYAI	919128	TIGI BARAT	9128042022	EPANAI	0,5976	TERTINGGAL
24.940	91	PAPUA	9128	DEIYAI	919128	KAPIRAYA	9128052001	KOMAUTO/KAPIRAYA	0,5976	TERTINGGAL
24.941	91	PAPUA	9128	DEIYAI	919128	KAPIRAYA	9128052002	MOGODAGI	0,5976	TERTINGGAL
24.942	91	PAPUA	9128	DEIYAI	919128	KAPIRAYA	9128052003	YAMOUWITINA	0,5976	TERTINGGAL
24.943	91	PAPUA	9128	DEIYAI	919128	KAPIRAYA	9128052004	IDEOGO	0,5976	TERTINGGAL
24.944	91	PAPUA	9128	DEIYAI	919128	KAPIRAYA	9128052005	UWE ONAGEI	0,5976	TERTINGGAL
24.945	91	PAPUA	9171	KOTA JAYAPURA	917101	JAYAPURA UTARA	9171012008	KAYO BATU	0,5801	TERTINGGAL
24.946	91	PAPUA	9171	KOTA JAYAPURA	917102	JAYAPURA SELATAN	9171022007	TAHIMA SORAMA	0,5024	TERTINGGAL
24.947	91	PAPUA	9171	KOTA JAYAPURA	917102	JAYAPURA SELATAN	9171022008	TOBATI	0,4925	TERTINGGAL
24.948	92	PAPUA BARAT	9201	KABUPATEN SORONG	920101	MAKBON	9201012002	ASBAKEN	0,5487	TERTINGGAL
24.949	92	PAPUA BARAT	9201	KABUPATEN SORONG	920101	MAKBON	9201012004	MALAUMKARTA	0,5913	TERTINGGAL
24.950	92	PAPUA BARAT	9201	KABUPATEN SORONG	920101	MAKBON	9201012005	BATU LUBANG	0,5595	TERTINGGAL
24.951	92	PAPUA BARAT	9201	KABUPATEN SORONG	920101	MAKBON	9201012007	BATU LUBANG PANTAI	0,5149	TERTINGGAL
24.952	92	PAPUA BARAT	9201	KABUPATEN SORONG	920101	MAKBON	9201012008	KWADAS	0,5467	TERTINGGAL
24.953	92	PAPUA BARAT	9201	KABUPATEN SORONG	920101	MAKBON	9201012009	BAINKETE	0,5484	TERTINGGAL
24.954	92	PAPUA BARAT	9201	KABUPATEN SORONG	920101	MAKBON	9201012010	TELUK DORE	0,5468	TERTINGGAL
24.955	92	PAPUA BARAT	9201	KABUPATEN SORONG	920101	MAKBON	9201012011	SAWATUK	0,4900	SANGAT TERTINGGAL
24.956	92	PAPUA BARAT	9201	KABUPATEN SORONG	920101	MAKBON	9201012012	MALAGASIH	0,4841	SANGAT TERTINGGAL
24.957	92	PAPUA BARAT	9201	KABUPATEN SORONG	920101	MAKBON	9201012013	KLASIMIGIK	0,3662	SANGAT TERTINGGAL
24.958	92	PAPUA BARAT	9201	KABUPATEN SORONG	920101	MAKBON	9201012014	KLASIGI	0,4635	SANGAT TERTINGGAL
24.959	92	PAPUA BARAT	9201	KABUPATEN SORONG	920101	MAKBON	9201012015	KLAGULUS	0,5218	TERTINGGAL
24.960	92	PAPUA BARAT	9201	KABUPATEN SORONG	920101	MAKBON	9201012016	SUATOLO	0,5408	TERTINGGAL
24.961	92	PAPUA BARAT	9201	KABUPATEN SORONG	920101	MAKBON	9201012017	MIBI	0,4622	SANGAT TERTINGGAL
24.962	92	PAPUA BARAT	9201	KABUPATEN SORONG	920104	BERAUR	9201042001	KLABRA	0,4319	SANGAT TERTINGGAL
24.963	92	PAPUA BARAT	9201	KABUPATEN SORONG	920104	BERAUR	9201042002	WANURIAN	0,4414	SANGAT TERTINGGAL
24.964	92	PAPUA BARAT	9201	KABUPATEN SORONG	920104	BERAUR	9201042009	KLARION	0,4357	SANGAT TERTINGGAL
24.965	92	PAPUA BARAT	9201	KABUPATEN SORONG	920104	BERAUR	9201042011	KAAS	0,4526	SANGAT TERTINGGAL
24.966	92	PAPUA BARAT	9201	KABUPATEN SORONG	920104	BERAUR	9201042015	WENSI	0,4411	SANGAT TERTINGGAL
24.967	92	PAPUA BARAT	9201	KABUPATEN SORONG	920104	BERAUR	9201042016	MUMPI	0,4392	SANGAT TERTINGGAL
24.968	92	PAPUA BARAT	9201	KABUPATEN SORONG	920104	BERAUR	9201042019	KLAMAK	0,4376	SANGAT TERTINGGAL
24.969	92	PAPUA BARAT	9201	SORONG	929201	BERAUR	9201042020	SERSELION	0,2790	SANGAT TERTINGGAL
24.970	92	PAPUA BARAT	9201	SORONG	929201	BERAUR	9201042022	KMAFO	0,3716	SANGAT TERTINGGAL



NO	KODE PROVINSI	NAMA PROVINSI	KODE KABUPATEN	NAMA KABUPATEN	KODE KECAMATAN	NAMA KECAMATAN	KODE DESA	NAMA DESA	IDM	STATUS IDM
24.971	92	PAPUA BARAT	9201	KABUPATEN SORONG	920104	BERAUR	9201042027	MIDLAL	0,4468	SANGAT TERTINGGAL
24.972	92	PAPUA BARAT	9201	SORONG	929201	BERAUR	9201042028	SORAIN	0,3865	SANGAT TERTINGGAL
24.973	92	PAPUA BARAT	9201	SORONG	929201	BERAUR	9201042033	ARMOIN	0,4333	SANGAT TERTINGGAL
24.974	92	PAPUA BARAT	9201	SORONG	929201	BERAUR	9201042034	SERSELION BARU	0,2790	SANGAT TERTINGGAL
24.975	92	PAPUA BARAT	9201	KABUPATEN SORONG	920105	SALAWATI	9201052011	WALAL	0,5957	TERTINGGAL
24.976	92	PAPUA BARAT	9201	KABUPATEN SORONG	920105	SALAWATI	9201052012	MAL AUS	0,5957	TERTINGGAL
24.977	92	PAPUA BARAT	9201	SORONG	929201	SEGET	9201062001	SEGET	0,5200	TERTINGGAL
24.978	92	PAPUA BARAT	9201	SORONG	929201	SEGET	9201062004	MALABAM	0,5167	TERTINGGAL
24.979	92	PAPUA BARAT	9201	SORONG	929201	SEGET	9201062005	KASIM	0,5067	TERTINGGAL
24.980	92	PAPUA BARAT	9201	SORONG	929201	SEGET	9201062010	KASIMLE	0,4933	TERTINGGAL
24.981	92	PAPUA BARAT	9201	SORONG	929201	SEGET	9201062011	WEWENAGU	0,5567	TERTINGGAL
24.982	92	PAPUA BARAT	9201	SORONG	929201	SEGET	9201062012	WASINGSAN	0,5733	TERTINGGAL
24.983	92	PAPUA BARAT	9201	SORONG	929201	SEGET	9201062013	KLAYAS	0,4933	TERTINGGAL
24.984	92	PAPUA BARAT	9201	SORONG	929201	SEGET	9201062014	WAYENKEDE	0,5733	TERTINGGAL
24.985	92	PAPUA BARAT	9201	SORONG	929201	SEGET	9201062015	MOBI	0,5033	TERTINGGAL
24.986	92	PAPUA BARAT	9201	KABUPATEN SORONG	920107	AIMAS	9201072028	MAIBO	0,5407	TERTINGGAL
24.987	92	PAPUA BARAT	9201	KABUPATEN SORONG	920107	AIMAS	9201072033	AIMO	0,5410	TERTINGGAL
24.988	92	PAPUA BARAT	9201	KABUPATEN SORONG	920107	AIMAS	9201072038	MALASAUM	0,5665	TERTINGGAL
24.989	92	PAPUA BARAT	9201	KABUPATEN SORONG	920108	KLAMONO	9201082001	KLAWANA	0,5365	TERTINGGAL
24.990	92	PAPUA BARAT	9201	KABUPATEN SORONG	920108	KLAMONO	9201082002	KLAMANO	0,5082	TERTINGGAL
24.991	92	PAPUA BARAT	9201	KABUPATEN SORONG	920108	KLAMONO	9201082003	WARIAYAU	0,5822	TERTINGGAL
24.992	92	PAPUA BARAT	9201	SORONG	929201	KLAMONO	9201082008	KLALOMON	0,3533	SANGAT TERTINGGAL
24.993	92	PAPUA BARAT	9201	SORONG	929201	KLAMONO	9201082009	WONOSARI	0,5800	TERTINGGAL
24.994	92	PAPUA BARAT	9201	SORONG	929201	KLAMONO	9201082010	GISIM DARAT	0,4033	SANGAT TERTINGGAL
24.995	92	PAPUA BARAT	9201	SORONG	929201	KLAMONO	9201082013	MLAIS	0,4333	SANGAT TERTINGGAL
24.996	92	PAPUA BARAT	9201	KABUPATEN SORONG	920108	KLAMONO	9201082020	MLASIMLY	0,4433	SANGAT TERTINGGAL
24.997	92	PAPUA BARAT	9201	SORONG	929201	KLAMONO	9201082021	KLASAFET	0,3800	SANGAT TERTINGGAL
24.998	92	PAPUA BARAT	9201	KABUPATEN SORONG	920110	SAYOSA	9201102001	SAYOSA	0,5346	TERTINGGAL
24.999	92	PAPUA BARAT	9201	KABUPATEN SORONG	920110	SAYOSA	9201102004	MALADOFOK	0,4808	SANGAT TERTINGGAL
25.000	92	PAPUA BARAT	9201	KABUPATEN SORONG	920110	SAYOSA	9201102006	YORBES	0,4913	TERTINGGAL
25.001	92	PAPUA BARAT	9201	KABUPATEN SORONG	920110	SAYOSA	9201102011	SAMUSA	0,4933	TERTINGGAL
25.002	92	PAPUA BARAT	9201	KABUPATEN SORONG	920110	SAYOSA	9201102012	KLAMINTU	0,4700	SANGAT TERTINGGAL
25.003	92	PAPUA BARAT	9201	KABUPATEN SORONG	920110	SAYOSA	9201102014	KLAIN	0,5084	TERTINGGAL
25.004	92	PAPUA BARAT	9201	KABUPATEN SORONG	920112	SEGUN	9201122001	SEGUN	0,4789	SANGAT TERTINGGAL
25.005	92	PAPUA BARAT	9201	SORONG	929201	SEGUN	9201122002	GISIM	0,4524	SANGAT TERTINGGAL
25.006	92	PAPUA BARAT	9201	SORONG	929201	SEGUN	9201122003	WAIMON	0,5600	TERTINGGAL
25.007	92	PAPUA BARAT	9201	SORONG	929201	SEGUN	9201122004	KLASEGUN	0,4563	SANGAT TERTINGGAL
25.008	92	PAPUA BARAT	9201	SORONG	929201	SEGUN	9201122005	WAIMLABAT	0,4300	SANGAT TERTINGGAL
25.009	92	PAPUA BARAT	9201	SORONG	929201	SEGUN	9201122006	MAJEMAU	0,5967	TERTINGGAL
25.010	92	PAPUA BARAT	9201	SORONG	929201	SEGUN	9201122008	KLASIN	0,4468	SANGAT TERTINGGAL
25.011	92	PAPUA BARAT	9201	SORONG	929201	SEGUN	9201122009	KLAJARING	0,4933	TERTINGGAL
25.012	92	PAPUA BARAT	9201	SORONG	929201	SEGUN	9201122010	MALAMAS	0,5233	TERTINGGAL
25.013	92	PAPUA BARAT	9201	KABUPATEN SORONG	920113	MAYAMUK	9201132004	JEFLO	0,5132	TERTINGGAL
25.014	92	PAPUA BARAT	9201	KABUPATEN SORONG	920113	MAYAMUK	9201132005	ARAR	0,5417	TERTINGGAL
25.015	92	PAPUA BARAT	9201	KABUPATEN SORONG	920113	MAYAMUK	9201132006	KLALIN	0,5913	TERTINGGAL
25.016	92	PAPUA BARAT	9201	KABUPATEN SORONG	920113	MAYAMUK	9201132007	KLASMELEK	0,5449	TERTINGGAL
25.017	92	PAPUA BARAT	9201	KABUPATEN SORONG	920113	MAYAMUK	9201132008	WEN	0,5227	TERTINGGAL
25.018	92	PAPUA BARAT	9201	SORONG	929201	MAYAMUK	9201132009	WARMON KOKODA	0,5700	TERTINGGAL
25.019	92	PAPUA BARAT	9201	KABUPATEN SORONG	920113	MAYAMUK	9201132010	ASJIDBA	0,5597	TERTINGGAL
25.020	92	PAPUA BARAT	9201	SORONG	929201	MAYAMUK	9201132011	MALAMAY	0,4133	SANGAT TERTINGGAL
25.021	92	PAPUA BARAT	9201	SORONG	929201	SALAWATI SELATAN	9201142001	SAILOLOF	0,5757	TERTINGGAL
25.022	92	PAPUA BARAT	9201	SORONG	929201	SALAWATI SELATAN	9201142002	KOTLOL	0,5757	TERTINGGAL
25.023	92	PAPUA BARAT	9201	SORONG	929201	SALAWATI SELATAN	9201142007	DULBATAN	0,5643	TERTINGGAL
25.024	92	PAPUA BARAT	9201	SORONG	929201	SALAWATI SELATAN	9201142008	MANOKET	0,4646	SANGAT TERTINGGAL
25.025	92	PAPUA BARAT	9201	SORONG	929201	SALAWATI SELATAN	9201142011	PAYAPOPOP	0,4308	SANGAT TERTINGGAL

NO	KODE PROVINSI	NAMA PROVINSI	KODE KABUPATEN	NAMA KABUPATEN	KODE KECAMATAN	NAMA KECAMATAN	KODE DESA	NAMA DESA	IDM	STATUS IDM
25.026	92	PAPUA BARAT	9201	SORONG	929201	SALAWATI SELATAN	9201142012	MASMAPOP	0,4365	SANGAT TERTINGGAL
25.027	92	PAPUA BARAT	9201	KABUPATEN SORONG	920117	KLABOT	9201172003	INDIWI	0,5581	TERTINGGAL
25.028	92	PAPUA BARAT	9201	KABUPATEN SORONG	920117	KLABOT	9201172004	KLABOT	0,5578	TERTINGGAL
25.029	92	PAPUA BARAT	9201	KABUPATEN SORONG	920117	KLABOT	9201172005	MLAT	0,5749	TERTINGGAL
25.030	92	PAPUA BARAT	9201	KABUPATEN SORONG	920117	KLABOT	9201172008	MLAWES	0,4978	TERTINGGAL
25.031	92	PAPUA BARAT	9201	KABUPATEN SORONG	920117	KLABOT	9201172009	MLASFA	0,5222	TERTINGGAL
25.032	92	PAPUA BARAT	9201	KABUPATEN SORONG	920117	KLABOT	9201172010	KANOLO	0,5483	TERTINGGAL
25.033	92	PAPUA BARAT	9201	KABUPATEN SORONG	920117	KLABOT	9201172014	SOMIR	0,5321	TERTINGGAL
25.034	92	PAPUA BARAT	9201	KABUPATEN SORONG	920117	KLABOT	9201172015	WARKTI	0,5741	TERTINGGAL
25.035	92	PAPUA BARAT	9201	SORONG	929201	KLAWAK	9201182001	WILTY	0,4533	SANGAT TERTINGGAL
25.036	92	PAPUA BARAT	9201	SORONG	929201	KLAWAK	9201182004	MLAWEN	0,4733	SANGAT TERTINGGAL
25.037	92	PAPUA BARAT	9201	SORONG	929201	KLAWAK	9201182008	AYOLOKFLE	0,4533	SANGAT TERTINGGAL
25.038	92	PAPUA BARAT	9201	SORONG	929201	KLAWAK	9201182009	TOTJIN	0,4667	SANGAT TERTINGGAL
25.039	92	PAPUA BARAT	9201	SORONG	929201	KLAWAK	9201182010	SAS	0,4533	SANGAT TERTINGGAL
25.040	92	PAPUA BARAT	9201	SORONG	929201	KLAWAK	9201182011	SAMOLSLO	0,4700	SANGAT TERTINGGAL
25.041	92	PAPUA BARAT	9201	SORONG	929201	KLAWAK	9201182012	KMASEN	0,4500	SANGAT TERTINGGAL
25.042	92	PAPUA BARAT	9201	SORONG	929201	KLAWAK	9201182013	KLASAWON	0,4633	SANGAT TERTINGGAL
25.043	92	PAPUA BARAT	9201	SORONG	929201	KLAWAK	9201182014	YURKADEN	0,4600	SANGAT TERTINGGAL
25.044	92	PAPUA BARAT	9201	SORONG	929201	KLAWAK	9201182019	BETWAF	0,4433	SANGAT TERTINGGAL
25.045	92	PAPUA BARAT	9201	SORONG	929201	KLAWAK	9201182025	COKHIF	0,4567	SANGAT TERTINGGAL
25.046	92	PAPUA BARAT	9201	KABUPATEN SORONG	920120	MAUDUS	9201202001	LUWELALA	0,5276	TERTINGGAL
25.047	92	PAPUA BARAT	9201	KABUPATEN SORONG	920120	MAUDUS	9201202003	KLATIM	0,4343	SANGAT TERTINGGAL
25.048	92	PAPUA BARAT	9201	KABUPATEN SORONG	920120	MAUDUS	9201202004	KLAOS	0,4616	SANGAT TERTINGGAL
25.049	92	PAPUA BARAT	9201	KABUPATEN SORONG	920120	MAUDUS	9201202006	SULUH	0,4657	SANGAT TERTINGGAL
25.050	92	PAPUA BARAT	9201	KABUPATEN SORONG	920120	MAUDUS	9201202009	BOSI	0,4786	SANGAT TERTINGGAL
25.051	92	PAPUA BARAT	9201	KABUPATEN SORONG	920120	MAUDUS	9201202010	KAMUYAR	0,4330	SANGAT TERTINGGAL
25.052	92	PAPUA BARAT	9201	KABUPATEN SORONG	920120	MAUDUS	9201202011	KLAKA	0,4352	SANGAT TERTINGGAL
25.053	92	PAPUA BARAT	9201	KABUPATEN SORONG	920120	MAUDUS	9201202012	SAFDESA	0,4638	SANGAT TERTINGGAL
25.054	92	PAPUA BARAT	9201	KABUPATEN SORONG	920120	MAUDUS	9201202015	KLAGEN	0,4222	SANGAT TERTINGGAL
25.055	92	PAPUA BARAT	9201	KABUPATEN SORONG	920139	MARIAT	9201392005	KLABEN	0,5145	TERTINGGAL
25.056	92	PAPUA BARAT	9201	SORONG	929201	MARIAT	9201392007	KLASAN	0,5167	TERTINGGAL
25.057	92	PAPUA BARAT	9201	SORONG	929201	MARIAT	9201392008	FAFI	0,4733	SANGAT TERTINGGAL
25.058	92	PAPUA BARAT	9201	SORONG	929201	MARIAT	9201392012	KASHI	0,5133	TERTINGGAL
25.059	92	PAPUA BARAT	9201	SORONG	929201	KLAYILI	9201402001	KLAYILI	0,4716	SANGAT TERTINGGAL
25.060	92	PAPUA BARAT	9201	SORONG	929201	KLAYILI	9201402002	KLAWULUH	0,4867	SANGAT TERTINGGAL
25.061	92	PAPUA BARAT	9201	SORONG	929201	KLAYILI	9201402003	MALAKOBUTU	0,5000	TERTINGGAL
25.062	92	PAPUA BARAT	9201	SORONG	929201	KLAYILI	9201402004	KWAKEIK	0,4694	SANGAT TERTINGGAL
25.063	92	PAPUA BARAT	9201	SORONG	929201	KLAYILI	9201402006	MALALILIS	0,5200	TERTINGGAL
25.064	92	PAPUA BARAT	9201	SORONG	929201	KLAYILI	9201402007	MLAWER	0,4506	SANGAT TERTINGGAL
25.065	92	PAPUA BARAT	9201	SORONG	929201	KLAYILI	9201402008	KLATOMOK	0,4808	SANGAT TERTINGGAL
25.066	92	PAPUA BARAT	9201	SORONG	929201	KLASO	9201412002	SIWIS	0,4949	TERTINGGAL
25.067	92	PAPUA BARAT	9201	SORONG	929201	KLASO	9201412003	MISKUM	0,4673	SANGAT TERTINGGAL
25.068	92	PAPUA BARAT	9201	SORONG	929201	KLASO	9201412004	KLAMUGUN	0,4521	SANGAT TERTINGGAL
25.069	92	PAPUA BARAT	9201	SORONG	929201	KLASO	9201412006	SBAGA	0,4984	TERTINGGAL
25.070	92	PAPUA BARAT	9201	KABUPATEN SORONG	920141	KLASO	9201412007	KLALIK	0,4721	SANGAT TERTINGGAL
25.071	92	PAPUA BARAT	9201	SORONG	929201	KLASO	9201412008	MALAWHILI	0,3887	SANGAT TERTINGGAL
25.072	92	PAPUA BARAT	9201	SORONG	929201	KLASO	9201412013	KLASOU	0,4867	SANGAT TERTINGGAL
25.073	92	PAPUA BARAT	9201	KABUPATEN SORONG	920142	MOISEGEN	9201422001	KLAFDALIM	0,5674	TERTINGGAL
25.074	92	PAPUA BARAT	9201	KABUPATEN SORONG	920142	MOISEGEN	9201422002	KLAFORO	0,4976	TERTINGGAL
25.075	92	PAPUA BARAT	9201	KABUPATEN SORONG	920142	MOISEGEN	9201422003	KLASOF	0,5548	TERTINGGAL
25.076	92	PAPUA BARAT	9201	SORONG	929201	MOISEGEN	9201422004	NINJEMUR	0,5300	TERTINGGAL
25.077	92	PAPUA BARAT	9201	SORONG	929201	MOISEGEN	9201422006	KLAWOTON	0,5933	TERTINGGAL
25.078	92	PAPUA BARAT	9201	SORONG	929201	MOISEGEN	9201422007	WONOSOBO	0,5900	TERTINGGAL
25.079	92	PAPUA BARAT	9201	SORONG	929201	MOISEGEN	9201422008	SAKAMERIN	0,4294	SANGAT TERTINGGAL
25.080	92	PAPUA BARAT	9201	KABUPATEN SORONG	920142	MOISEGEN	9201422009	MASILI	0,4411	SANGAT TERTINGGAL



NO	KODE PROVINSI	NAMA PROVINSI	KODE KABUPATEN	NAMA KABUPATEN	KODE KECAMATAN	NAMA KECAMATAN	KODE DESA	NAMA DESA	IDM	STATUS IDM
25.081	92	PAPUA BARAT	9201	KABUPATEN SORONG	920143	SORONG	9201432001	MAIBO	0,5348	TERTINGGAL
25.082	92	PAPUA BARAT	9201	KABUPATEN SORONG	920143	SORONG	9201432002	MALAFLOK	0,5552	TERTINGGAL
25.083	92	PAPUA BARAT	9201	SORONG	929201	SORONG	9201432003	KABANMOLO	0,4825	SANGAT TERTINGGAL
25.084	92	PAPUA BARAT	9201	KABUPATEN SORONG	920143	SORONG	9201432004	KLATOK	0,4054	SANGAT TERTINGGAL
25.085	92	PAPUA BARAT	9201	SORONG	929201	BAGUN	9201442001	DISFRA	0,4767	SANGAT TERTINGGAL
25.086	92	PAPUA BARAT	9201	SORONG	929201	BAGUN	9201442002	BAGUN	0,4833	SANGAT TERTINGGAL
25.087	92	PAPUA BARAT	9201	SORONG	929201	BAGUN	9201442003	KLAWOM	0,4733	SANGAT TERTINGGAL
25.088	92	PAPUA BARAT	9201	SORONG	929201	BAGUN	9201442004	KLAMOMIS	0,4600	SANGAT TERTINGGAL
25.089	92	PAPUA BARAT	9201	SORONG	929201	BAGUN	9201442005	KLAKWONRIT	0,4633	SANGAT TERTINGGAL
25.090	92	PAPUA BARAT	9201	SORONG	929201	BAGUN	9201442006	MODE	0,4567	SANGAT TERTINGGAL
25.091	92	PAPUA BARAT	9201	SORONG	929201	BAGUN	9201442007	BRATMAWE	0,4600	SANGAT TERTINGGAL
25.092	92	PAPUA BARAT	9201	SORONG	929201	BAGUN	9201442008	KLAWON	0,4567	SANGAT TERTINGGAL
25.093	92	PAPUA BARAT	9201	SORONG	929201	BAGUN	9201442009	MLAMLI	0,5067	TERTINGGAL
25.094	92	PAPUA BARAT	9201	KABUPATEN SORONG	920145	WEMAK	9201452001	SALUK	0,5256	TERTINGGAL
25.095	92	PAPUA BARAT	9201	KABUPATEN SORONG	920145	WEMAK	9201452002	KLAWREN	0,5564	TERTINGGAL
25.096	92	PAPUA BARAT	9201	KABUPATEN SORONG	920145	WEMAK	9201452003	WOLOIN	0,4129	SANGAT TERTINGGAL
25.097	92	PAPUA BARAT	9201	KABUPATEN SORONG	920145	WEMAK	9201452004	KLALIN MOS	0,4630	SANGAT TERTINGGAL
25.098	92	PAPUA BARAT	9201	KABUPATEN SORONG	920145	WEMAK	9201452005	KWARI	0,4952	TERTINGGAL
25.099	92	PAPUA BARAT	9201	KABUPATEN SORONG	920145	WEMAK	9201452006	KAMLIN	0,5057	TERTINGGAL
25.100	92	PAPUA BARAT	9201	SORONG	929201	SUNOOK	9201462001	DASRI	0,3976	SANGAT TERTINGGAL
25.101	92	PAPUA BARAT	9201	SORONG	929201	SUNOOK	9201462002	MASOS	0,3906	SANGAT TERTINGGAL
25.102	92	PAPUA BARAT	9201	SORONG	929201	SUNOOK	9201462003	KETAWAS	0,4052	SANGAT TERTINGGAL
25.103	92	PAPUA BARAT	9201	SORONG	929201	SUNOOK	9201462005	SUUS	0,3957	SANGAT TERTINGGAL
25.104	92	PAPUA BARAT	9201	SORONG	929201	SUNOOK	9201462006	SULYA	0,3871	SANGAT TERTINGGAL
25.105	92	PAPUA BARAT	9201	SORONG	929201	SUNOOK	9201462007	BOUWOI	0,4148	SANGAT TERTINGGAL
25.106	92	PAPUA BARAT	9201	SORONG	929201	BUK	9201472001	BUK	0,4867	SANGAT TERTINGGAL
25.107	92	PAPUA BARAT	9201	SORONG	929201	BUK	9201472002	MLAKHAN	0,3995	SANGAT TERTINGGAL
25.108	92	PAPUA BARAT	9201	SORONG	929201	BUK	9201472003	KLAIS	0,4333	SANGAT TERTINGGAL
25.109	92	PAPUA BARAT	9201	SORONG	929201	BUK	9201472004	MIMPE	0,4186	SANGAT TERTINGGAL
25.110	92	PAPUA BARAT	9201	SORONG	929201	BUK	9201472005	TIKLEN	0,4224	SANGAT TERTINGGAL
25.111	92	PAPUA BARAT	9201	SORONG	929201	BUK	9201472006	KLAHEN	0,4281	SANGAT TERTINGGAL
25.112	92	PAPUA BARAT	9201	SORONG	929201	BUK	9201472007	MOOS	0,4090	SANGAT TERTINGGAL
25.113	92	PAPUA BARAT	9201	KABUPATEN SORONG	920148	SAENGKEDUK	9201482001	SAENGKEDUK	0,4349	SANGAT TERTINGGAL
25.114	92	PAPUA BARAT	9201	SORONG	929201	SAENGKEDUK	9201482002	SELEKOB	0,4600	SANGAT TERTINGGAL
25.115	92	PAPUA BARAT	9201	SORONG	929201	SAENGKEDUK	9201482003	SUYE	0,4667	SANGAT TERTINGGAL
25.116	92	PAPUA BARAT	9201	SORONG	929201	SAENGKEDUK	9201482004	KLAMEDE	0,4433	SANGAT TERTINGGAL
25.117	92	PAPUA BARAT	9201	SORONG	929201	SAENGKEDUK	9201482005	SAMBATIE	0,4567	SANGAT TERTINGGAL
25.118	92	PAPUA BARAT	9201	SORONG	929201	SAENGKEDUK	9201482006	KLAGELE	0,4400	SANGAT TERTINGGAL
25.119	92	PAPUA BARAT	9201	SORONG	929201	MALABOTOM	9201492001	MALASIGIT	0,5425	TERTINGGAL
25.120	92	PAPUA BARAT	9201	SORONG	929201	MALABOTOM	9201492002	KLAGULU	0,5137	TERTINGGAL
25.121	92	PAPUA BARAT	9201	SORONG	929201	MALABOTOM	9201492003	KLAMUGUN	0,4306	SANGAT TERTINGGAL
25.122	92	PAPUA BARAT	9201	SORONG	929201	MALABOTOM	9201492004	MALAJAPA	0,5056	TERTINGGAL
25.123	92	PAPUA BARAT	9201	SORONG	929201	MALABOTOM	9201492005	KLASMAN	0,4452	SANGAT TERTINGGAL
25.124	92	PAPUA BARAT	9201	SORONG	929201	MALABOTOM	9201492006	MALAMOJA	0,4889	SANGAT TERTINGGAL
25.125	92	PAPUA BARAT	9201	SORONG	929201	MALABOTOM	9201492007	MAGATARUM	0,5000	TERTINGGAL
25.126	92	PAPUA BARAT	9201	KABUPATEN SORONG	920149	MALABOTOM	9201492008	TANAH TINGGI	0,4678	SANGAT TERTINGGAL
25.127	92	PAPUA BARAT	9201	SORONG	929201	MALABOTOM	9201492009	MARIK MAY	0,4551	SANGAT TERTINGGAL
25.128	92	PAPUA BARAT	9201	KABUPATEN SORONG	920150	KONHIR	9201502001	TARSA	0,5324	TERTINGGAL
25.129	92	PAPUA BARAT	9201	KABUPATEN SORONG	920150	KONHIR	9201502002	KLAMNE	0,5248	TERTINGGAL
25.130	92	PAPUA BARAT	9201	KABUPATEN SORONG	920150	KONHIR	9201502003	WISBIK	0,4725	SANGAT TERTINGGAL
25.131	92	PAPUA BARAT	9201	KABUPATEN SORONG	920150	KONHIR	9201502004	KLAFYO	0,5152	TERTINGGAL
25.132	92	PAPUA BARAT	9201	KABUPATEN SORONG	920150	KONHIR	9201502005	MLASIWOR	0,4803	SANGAT TERTINGGAL
25.133	92	PAPUA BARAT	9201	KABUPATEN SORONG	920150	KONHIR	9201502006	KLAFELM	0,4983	TERTINGGAL
25.134	92	PAPUA BARAT	9201	KABUPATEN SORONG	920150	KONHIR	9201502007	KLAFUM	0,5171	TERTINGGAL
25.135	92	PAPUA BARAT	9201	KABUPATEN SORONG	920150	KONHIR	9201502008	KLARIN	0,5133	TERTINGGAL



NO	KODE PROVINSI	NAMA PROVINSI	KODE KABUPATEN	NAMA KABUPATEN	KODE KECAMATAN	NAMA KECAMATAN	KODE DESA	NAMA DESA	IDM	STATUS IDM
25.136	92	PAPUA BARAT	9201	SORONG	929201	KONHIR	9201502009	MLARON	0,4667	SANGAT TERTINGGAL
25.137	92	PAPUA BARAT	9201	SORONG	929201	KLASAFET	9201512001	MALADUK	0,5406	TERTINGGAL
25.138	92	PAPUA BARAT	9201	SORONG	929201	KLASAFET	9201512002	KLAMONO OLIE	0,5613	TERTINGGAL
25.139	92	PAPUA BARAT	9201	SORONG	929201	KLASAFET	9201512003	BARROS	0,5425	TERTINGGAL
25.140	92	PAPUA BARAT	9201	SORONG	929201	KLASAFET	9201512004	PUSU TILIGUM	0,4210	SANGAT TERTINGGAL
25.141	92	PAPUA BARAT	9201	SORONG	929201	KLASAFET	9201512005	KLAWILIBE	0,4210	SANGAT TERTINGGAL
25.142	92	PAPUA BARAT	9201	SORONG	929201	HOBARD	9201522001	HOBARD	0,4600	SANGAT TERTINGGAL
25.143	92	PAPUA BARAT	9201	SORONG	929201	HOBARD	9201522002	BRIANLO	0,4700	SANGAT TERTINGGAL
25.144	92	PAPUA BARAT	9201	SORONG	929201	HOBARD	9201522003	FLOYI	0,4567	SANGAT TERTINGGAL
25.145	92	PAPUA BARAT	9201	KABUPATEN SORONG	920152	HOBARD	9201522004	KLAZELTH	0,4882	SANGAT TERTINGGAL
25.146	92	PAPUA BARAT	9201	KABUPATEN SORONG	920152	HOBARD	9201522005	SFADON	0,4171	SANGAT TERTINGGAL
25.147	92	PAPUA BARAT	9201	KABUPATEN SORONG	920152	HOBARD	9201522006	SELOL	0,4733	SANGAT TERTINGGAL
25.148	92	PAPUA BARAT	9201	KABUPATEN SORONG	920152	HOBARD	9201522007	DAIS	0,4844	SANGAT TERTINGGAL
25.149	92	PAPUA BARAT	9201	SORONG	929201	SALAWATI TENGAH	9201532001	WALIAM	0,5000	TERTINGGAL
25.150	92	PAPUA BARAT	9201	SORONG	929201	SALAWATI TENGAH	9201532002	MANFANIM	0,4700	SANGAT TERTINGGAL
25.151	92	PAPUA BARAT	9201	SORONG	929201	SALAWATI TENGAH	9201532003	WAIBIN	0,4567	SANGAT TERTINGGAL
25.152	92	PAPUA BARAT	9201	SORONG	929201	SALAWATI TENGAH	9201532004	WAIMAN	0,4533	SANGAT TERTINGGAL
25.153	92	PAPUA BARAT	9201	SORONG	929201	SALAWATI TENGAH	9201532005	SAKAPUL	0,4800	SANGAT TERTINGGAL
25.154	92	PAPUA BARAT	9201	SORONG	929201	SALAWATI TENGAH	9201532006	MARALOL	0,4962	TERTINGGAL
25.155	92	PAPUA BARAT	9201	SORONG	929201	SALAWATI TENGAH	9201532007	BATBIRO	0,4238	SANGAT TERTINGGAL
25.156	92	PAPUA BARAT	9201	SORONG	929201	SALAWATI TENGAH	9201532008	DURIAN KARI	0,4717	SANGAT TERTINGGAL
25.157	92	PAPUA BARAT	9201	SORONG	929201	SALAWATI TENGAH	9201532009	MEYAUP	0,4006	SANGAT TERTINGGAL
25.158	92	PAPUA BARAT	9201	SORONG	929201	SALAWATI TENGAH	9201532010	SAILEN	0,4505	SANGAT TERTINGGAL
25.159	92	PAPUA BARAT	9201	SORONG	929201	BOTAIN	9201542001	KLAFLUK	0,4519	SANGAT TERTINGGAL
25.160	92	PAPUA BARAT	9201	SORONG	929201	BOTAIN	9201542002	MAMSIT	0,4706	SANGAT TERTINGGAL
25.161	92	PAPUA BARAT	9201	SORONG	929201	BOTAIN	9201542003	SABAKE	0,3481	SANGAT TERTINGGAL
25.162	92	PAPUA BARAT	9201	SORONG	929201	BOTAIN	9201542004	KLAYASTANI	0,5011	TERTINGGAL
25.163	92	PAPUA BARAT	9201	SORONG	929201	SAYOSA TIMUR	9201552001	SAILALA	0,4162	SANGAT TERTINGGAL
25.164	92	PAPUA BARAT	9201	SORONG	929201	SAYOSA TIMUR	9201552002	KLAWANA	0,4029	SANGAT TERTINGGAL
25.165	92	PAPUA BARAT	9201	SORONG	929201	SAYOSA TIMUR	9201552003	KLADUK	0,4162	SANGAT TERTINGGAL
25.166	92	PAPUA BARAT	9201	SORONG	929201	SAYOSA TIMUR	9201552004	KLAWON	0,4162	SANGAT TERTINGGAL
25.167	92	PAPUA BARAT	9201	SORONG	929201	SAYOSA TIMUR	9201552005	KLAKAK	0,3971	SANGAT TERTINGGAL
25.168	92	PAPUA BARAT	9201	SORONG	929201	SAYOSA TIMUR	9201552006	KLALWOK	0,4219	SANGAT TERTINGGAL
25.169	92	PAPUA BARAT	9202	KABUPATEN MANOKWARI	920203	WARMARE	9202032001	DINDEY	0,4103	SANGAT TERTINGGAL
25.170	92	PAPUA BARAT	9202	KABUPATEN MANOKWARI	920203	WARMARE	9202032002	INDISEY	0,4273	SANGAT TERTINGGAL
25.171	92	PAPUA BARAT	9202	MANOKWARI	929202	WARMARE	9202032003	HINGK	0,4832	SANGAT TERTINGGAL
25.172	92	PAPUA BARAT	9202	KABUPATEN MANOKWARI	920203	WARMARE	9202032004	WARMARE	0,4446	SANGAT TERTINGGAL
25.173	92	PAPUA BARAT	9202	KABUPATEN MANOKWARI	920203	WARMARE	9202032005	NIMBAY	0,5221	TERTINGGAL
25.174	92	PAPUA BARAT	9202	KABUPATEN MANOKWARI	920203	WARMARE	9202032006	MENY	0,4237	SANGAT TERTINGGAL
25.175	92	PAPUA BARAT	9202	KABUPATEN MANOKWARI	920203	WARMARE	9202032007	TANAH MERAH	0,5297	TERTINGGAL
25.176	92	PAPUA BARAT	9202	KABUPATEN MANOKWARI	920203	WARMARE	9202032008	UMCEN	0,3976	SANGAT TERTINGGAL
25.177	92	PAPUA BARAT	9202	KABUPATEN MANOKWARI	920203	WARMARE	9202032009	SUBSAY	0,4294	SANGAT TERTINGGAL
25.178	92	PAPUA BARAT	9202	KABUPATEN MANOKWARI	920203	WARMARE	9202032010	MADRAT	0,3957	SANGAT TERTINGGAL
25.179	92	PAPUA BARAT	9202	KABUPATEN MANOKWARI	920203	WARMARE	9202032011	SNAIMBOY	0,4141	SANGAT TERTINGGAL
25.180	92	PAPUA BARAT	9202	KABUPATEN MANOKWARI	920203	WARMARE	9202032012	GUENTUY	0,5297	TERTINGGAL
25.181	92	PAPUA BARAT	9202	KABUPATEN MANOKWARI	920203	WARMARE	9202032013	NGUNGGUEN	0,4294	SANGAT TERTINGGAL
25.182	92	PAPUA BARAT	9202	KABUPATEN MANOKWARI	920203	WARMARE	9202032014	SOTEA	0,5259	TERTINGGAL
25.183	92	PAPUA BARAT	9202	MANOKWARI	929202	WARMARE	9202032015	DUWIN	0,4075	SANGAT TERTINGGAL
25.184	92	PAPUA BARAT	9202	KABUPATEN MANOKWARI	920203	WARMARE	9202032016	IBUWAU	0,5240	TERTINGGAL
25.185	92	PAPUA BARAT	9202	KABUPATEN MANOKWARI	920203	WARMARE	9202032017	IBOISRATI	0,4237	SANGAT TERTINGGAL
25.186	92	PAPUA BARAT	9202	KABUPATEN MANOKWARI	920203	WARMARE	9202032018	SRAINDBEY	0,4256	SANGAT TERTINGGAL
25.187	92	PAPUA BARAT	9202	KABUPATEN MANOKWARI	920203	WARMARE	9202032019	MOKWAM	0,4349	SANGAT TERTINGGAL
25.188	92	PAPUA BARAT	9202	KABUPATEN MANOKWARI	920203	WARMARE	9202032020	AMBER	0,4027	SANGAT TERTINGGAL
25.189	92	PAPUA BARAT	9202	KABUPATEN MANOKWARI	920203	WARMARE	9202032021	KWAU	0,4292	SANGAT TERTINGGAL
25.190	92	PAPUA BARAT	9202	KABUPATEN MANOKWARI	920203	WARMARE	9202032022	SYOU	0,4237	SANGAT TERTINGGAL



NO	KODE PROVINSI	NAMA PROVINSI	KODE KABUPATEN	NAMA KABUPATEN	KODE KECAMATAN	NAMA KECAMATAN	KODE DESA	NAMA DESA	IDM	STATUS IDM
25.191	92	PAPUA BARAT	9202	KABUPATEN MANOKWARI	920203	WARMARE	9202032023	INDONBEY	0,4294	SANGAT TERTINGGAL
25.192	92	PAPUA BARAT	9202	KABUPATEN MANOKWARI	920203	WARMARE	9202032024	MINGRE	0,5335	TERTINGGAL
25.193	92	PAPUA BARAT	9202	KABUPATEN MANOKWARI	920203	WARMARE	9202032025	AIWOW	0,4275	SANGAT TERTINGGAL
25.194	92	PAPUA BARAT	9202	KABUPATEN MANOKWARI	920203	WARMARE	9202032026	ASARBEY	0,5221	TERTINGGAL
25.195	92	PAPUA BARAT	9202	KABUPATEN MANOKWARI	920203	WARMARE	9202032027	MINOQBEI	0,5278	TERTINGGAL
25.196	92	PAPUA BARAT	9202	KABUPATEN MANOKWARI	920203	WARMARE	9202032028	BAHAMYENTI	0,5164	TERTINGGAL
25.197	92	PAPUA BARAT	9202	KABUPATEN MANOKWARI	920203	WARMARE	9202032029	FIGOUD	0,5297	TERTINGGAL
25.198	92	PAPUA BARAT	9202	KABUPATEN MANOKWARI	920203	WARMARE	9202032030	KIPUWAW	0,5127	TERTINGGAL
25.199	92	PAPUA BARAT	9202	KABUPATEN MANOKWARI	920203	WARMARE	9202032031	DUWEIBEY	0,4160	SANGAT TERTINGGAL
25.200	92	PAPUA BARAT	9202	MANOKWARI	929202	PRAFI	9202042002	UMBUY	0,4475	SANGAT TERTINGGAL
25.201	92	PAPUA BARAT	9202	MANOKWARI	929202	PRAFI	9202042003	DESAY	0,4360	SANGAT TERTINGGAL
25.202	92	PAPUA BARAT	9202	MANOKWARI	929202	PRAFI	9202042006	WASEKI POP	0,5335	TERTINGGAL
25.203	92	PAPUA BARAT	9202	MANOKWARI	929202	PRAFI	9202042010	SOMI	0,5406	TERTINGGAL
25.204	92	PAPUA BARAT	9202	MANOKWARI	929202	PRAFI	9202042011	BEDIP MATOA	0,4806	SANGAT TERTINGGAL
25.205	92	PAPUA BARAT	9202	MANOKWARI	929202	PRAFI	9202042012	KALI AMIN	0,4856	SANGAT TERTINGGAL
25.206	92	PAPUA BARAT	9202	MANOKWARI	929202	PRAFI	9202042013	LISMAUNGU	0,4475	SANGAT TERTINGGAL
25.207	92	PAPUA BARAT	9202	KABUPATEN MANOKWARI	920204	PRAFI	9202042015	KERENU	0,4027	SANGAT TERTINGGAL
25.208	92	PAPUA BARAT	9202	MANOKWARI	929202	MASNI	9202052001	MASNI	0,5606	TERTINGGAL
25.209	92	PAPUA BARAT	9202	MANOKWARI	929202	MASNI	9202052003	PRAFI BARAT	0,5943	TERTINGGAL
25.210	92	PAPUA BARAT	9202	MANOKWARI	929202	MASNI	9202052004	MUARA PRAFI	0,5744	TERTINGGAL
25.211	92	PAPUA BARAT	9202	MANOKWARI	929202	MASNI	9202052009	BOWI SUBUR	0,5875	TERTINGGAL
25.212	92	PAPUA BARAT	9202	MANOKWARI	929202	MASNI	9202052010	MAKWAN	0,5802	TERTINGGAL
25.213	92	PAPUA BARAT	9202	MANOKWARI	929202	MASNI	9202052012	MEIFORGA	0,5738	TERTINGGAL
25.214	92	PAPUA BARAT	9202	MANOKWARI	929202	MASNI	9202052013	SIBUNI	0,4840	SANGAT TERTINGGAL
25.215	92	PAPUA BARAT	9202	MANOKWARI	929202	MASNI	9202052014	YENSUM	0,5846	TERTINGGAL
25.216	92	PAPUA BARAT	9202	MANOKWARI	929202	MASNI	9202052015	MANSABURI	0,5165	TERTINGGAL
25.217	92	PAPUA BARAT	9202	MANOKWARI	929202	MASNI	9202052017	MEREJEMEG	0,5052	TERTINGGAL
25.218	92	PAPUA BARAT	9202	MANOKWARI	929202	MASNI	9202052018	AURMIOS	0,4902	SANGAT TERTINGGAL
25.219	92	PAPUA BARAT	9202	MANOKWARI	929202	MASNI	9202052020	SEMBAB	0,5587	TERTINGGAL
25.220	92	PAPUA BARAT	9202	MANOKWARI	929202	MASNI	9202052024	MEMBOWI	0,5240	TERTINGGAL
25.221	92	PAPUA BARAT	9202	MANOKWARI	929202	MASNI	9202052027	YONSORIBO	0,5751	TERTINGGAL
25.222	92	PAPUA BARAT	9202	KABUPATEN MANOKWARI	920205	MASNI	9202052028	MEYOF II	0,5579	TERTINGGAL
25.223	92	PAPUA BARAT	9202	MANOKWARI	929202	MASNI	9202052032	MUARA WARIORI	0,4795	SANGAT TERTINGGAL
25.224	92	PAPUA BARAT	9202	MANOKWARI	929202	MASNI	9202052034	KOYANI	0,5516	TERTINGGAL
25.225	92	PAPUA BARAT	9202	MANOKWARI	929202	MASNI	9202052035	MEYERUK	0,4733	SANGAT TERTINGGAL
25.226	92	PAPUA BARAT	9202	MANOKWARI	929202	MASNI	9202052037	UNDI	0,5941	TERTINGGAL
25.227	92	PAPUA BARAT	9202	MANOKWARI	929202	MASNI	9202052038	JOWEN	0,5383	TERTINGGAL
25.228	92	PAPUA BARAT	9202	MANOKWARI	929202	MASNI	9202052039	ASKA	0,5230	TERTINGGAL
25.229	92	PAPUA BARAT	9202	MANOKWARI	929202	MASNI	9202052040	MANTEDI	0,5622	TERTINGGAL
25.230	92	PAPUA BARAT	9202	MANOKWARI	929202	MASNI	9202052042	WARIORI INDAH	0,5344	TERTINGGAL
25.231	92	PAPUA BARAT	9202	MANOKWARI	929202	MASNI	9202052045	UREY	0,4948	TERTINGGAL
25.232	92	PAPUA BARAT	9202	MANOKWARI	929202	MASNI	9202052046	WAMFOURA	0,5740	TERTINGGAL
25.233	92	PAPUA BARAT	9202	KABUPATEN MANOKWARI	920212	MANOKWARI BARAT	9202122007	UDUPI	0,4570	SANGAT TERTINGGAL
25.234	92	PAPUA BARAT	9202	KABUPATEN MANOKWARI	920212	MANOKWARI BARAT	9202122010	TANAH MERAH INDAH	0,5116	TERTINGGAL
25.235	92	PAPUA BARAT	9202	MANOKWARI	929202	MANOKWARI TIMUR	9202132004	BAKARO	0,3995	SANGAT TERTINGGAL
25.236	92	PAPUA BARAT	9202	MANOKWARI	929202	MANOKWARI TIMUR	9202132006	AIPIRI	0,5541	TERTINGGAL
25.237	92	PAPUA BARAT	9202	MANOKWARI	929202	MANOKWARI TIMUR	9202132007	SUSWENI	0,3903	SANGAT TERTINGGAL
25.238	92	PAPUA BARAT	9202	MANOKWARI	929202	MANOKWARI UTARA	9202142001	YOOM I	0,4176	SANGAT TERTINGGAL
25.239	92	PAPUA BARAT	9202	MANOKWARI	929202	MANOKWARI UTARA	9202142002	MANDOPI	0,4554	SANGAT TERTINGGAL
25.240	92	PAPUA BARAT	9202	MANOKWARI	929202	MANOKWARI UTARA	9202142003	MUBRI	0,4162	SANGAT TERTINGGAL
25.241	92	PAPUA BARAT	9202	MANOKWARI	929202	MANOKWARI UTARA	9202142004	YOOM II	0,4627	SANGAT TERTINGGAL
25.242	92	PAPUA BARAT	9202	MANOKWARI	929202	MANOKWARI UTARA	9202142005	TELUK MUBRI	0,4414	SANGAT TERTINGGAL
25.243	92	PAPUA BARAT	9202	MANOKWARI	929202	MANOKWARI UTARA	9202142006	MEYES	0,4624	SANGAT TERTINGGAL
25.244	92	PAPUA BARAT	9202	MANOKWARI	929202	MANOKWARI UTARA	9202142007	BREMI	0,5560	TERTINGGAL
25.245	92	PAPUA BARAT	9202	MANOKWARI	929202	MANOKWARI UTARA	9202142008	SAUBEBA	0,4176	SANGAT TERTINGGAL



NO	KODE PROVINSI	NAMA PROVINSI	KODE KABUPATEN	NAMA KABUPATEN	KODE KECAMATAN	NAMA KECAMATAN	KODE DESA	NAMA DESA	IDM	STATUS IDM
25.246	92	PAPUA BARAT	9202	MANOKWARI	929202	MANOKWARI UTARA	9202142009	PAMI	0,5587	TERTINGGAL
25.247	92	PAPUA BARAT	9202	MANOKWARI	929202	MANOKWARI UTARA	9202142010	WARBEFOR	0,4932	TERTINGGAL
25.248	92	PAPUA BARAT	9202	MANOKWARI	929202	MANOKWARI UTARA	9202142011	ASAI	0,5608	TERTINGGAL
25.249	92	PAPUA BARAT	9202	MANOKWARI	929202	MANOKWARI UTARA	9202142012	INYA	0,5662	TERTINGGAL
25.250	92	PAPUA BARAT	9202	MANOKWARI	929202	MANOKWARI UTARA	9202142013	MEYUNFOKA	0,5211	TERTINGGAL
25.251	92	PAPUA BARAT	9202	MANOKWARI	929202	MANOKWARI UTARA	9202142014	TANAH RUBUH	0,5381	TERTINGGAL
25.252	92	PAPUA BARAT	9202	MANOKWARI	929202	MANOKWARI UTARA	9202142015	SAIRO	0,5141	TERTINGGAL
25.253	92	PAPUA BARAT	9202	MANOKWARI	929202	MANOKWARI UTARA	9202142016	SINGGIMEBA	0,4741	SANGAT TERTINGGAL
25.254	92	PAPUA BARAT	9202	MANOKWARI	929202	MANOKWARI UTARA	9202142017	INODUAS	0,4713	SANGAT TERTINGGAL
25.255	92	PAPUA BARAT	9202	MANOKWARI	929202	MANOKWARI UTARA	9202142018	LEBAU	0,5913	TERTINGGAL
25.256	92	PAPUA BARAT	9202	MANOKWARI	929202	MANOKWARI UTARA	9202142020	CABANG DUA	0,4621	SANGAT TERTINGGAL
25.257	92	PAPUA BARAT	9202	MANOKWARI	929202	MANOKWARI UTARA	9202142021	YONGGAM	0,4592	SANGAT TERTINGGAL
25.258	92	PAPUA BARAT	9202	MANOKWARI	929202	MANOKWARI UTARA	9202142022	INDOU OUFA	0,4744	SANGAT TERTINGGAL
25.259	92	PAPUA BARAT	9202	MANOKWARI	929202	MANOKWARI UTARA	9202142023	MUBRAIDIBA	0,4706	SANGAT TERTINGGAL
25.260	92	PAPUA BARAT	9202	KABUPATEN MANOKWARI	920215	MANOKWARI SELATAN	9202152005	WARMOMI	0,4690	SANGAT TERTINGGAL
25.261	92	PAPUA BARAT	9202	KABUPATEN MANOKWARI	920215	MANOKWARI SELATAN	9202152006	DIHARA	0,5862	TERTINGGAL
25.262	92	PAPUA BARAT	9202	KABUPATEN MANOKWARI	920215	MANOKWARI SELATAN	9202152007	WALURI	0,4768	SANGAT TERTINGGAL
25.263	92	PAPUA BARAT	9202	KABUPATEN MANOKWARI	920215	MANOKWARI SELATAN	9202152008	MARUNI	0,5576	TERTINGGAL
25.264	92	PAPUA BARAT	9202	KABUPATEN MANOKWARI	920215	MANOKWARI SELATAN	9202152009	MISAPMEYSI	0,4564	SANGAT TERTINGGAL
25.265	92	PAPUA BARAT	9202	KABUPATEN MANOKWARI	920215	MANOKWARI SELATAN	9202152010	WASAI	0,4654	SANGAT TERTINGGAL
25.266	92	PAPUA BARAT	9202	KABUPATEN MANOKWARI	920215	MANOKWARI SELATAN	9202152011	ANGGRESI	0,5676	TERTINGGAL
25.267	92	PAPUA BARAT	9202	KABUPATEN MANOKWARI	920215	MANOKWARI SELATAN	9202152012	MUPI	0,5973	TERTINGGAL
25.268	92	PAPUA BARAT	9202	KABUPATEN MANOKWARI	920215	MANOKWARI SELATAN	9202152013	WARSWAMI	0,3563	SANGAT TERTINGGAL
25.269	92	PAPUA BARAT	9202	KABUPATEN MANOKWARI	920215	MANOKWARI SELATAN	9202152014	ACEMO	0,4618	SANGAT TERTINGGAL
25.270	92	PAPUA BARAT	9202	KABUPATEN MANOKWARI	929202	MANOKWARI SELATAN	9202152015	WAMESA	0,5760	TERTINGGAL
25.271	92	PAPUA BARAT	9202	KABUPATEN MANOKWARI	920215	MANOKWARI SELATAN	9202152016	DOBUT	0,4656	SANGAT TERTINGGAL
25.272	92	PAPUA BARAT	9202	KABUPATEN MANOKWARI	920215	MANOKWARI SELATAN	9202152017	WARKOMI	0,3113	SANGAT TERTINGGAL
25.273	92	PAPUA BARAT	9202	KABUPATEN MANOKWARI	920215	MANOKWARI SELATAN	9202152018	NGUNIMBOUW	0,3544	SANGAT TERTINGGAL
25.274	92	PAPUA BARAT	9202	MANOKWARI	929202	TANAH RUBUH	9202172001	WARKAPI	0,5738	TERTINGGAL
25.275	92	PAPUA BARAT	9202	MANOKWARI	929202	TANAH RUBUH	9202172002	AYAWI	0,5373	TERTINGGAL
25.276	92	PAPUA BARAT	9202	MANOKWARI	929202	TANAH RUBUH	9202172003	UKOPTI	0,5487	TERTINGGAL
25.277	92	PAPUA BARAT	9202	MANOKWARI	929202	TANAH RUBUH	9202172004	MISABUGOID	0,5298	TERTINGGAL
25.278	92	PAPUA BARAT	9202	MANOKWARI	929202	TANAH RUBUH	9202172005	MBATMA	0,4576	SANGAT TERTINGGAL
25.279	92	PAPUA BARAT	9202	MANOKWARI	929202	TANAH RUBUH	9202172006	URWAMBEI	0,5021	TERTINGGAL
25.280	92	PAPUA BARAT	9202	MANOKWARI	929202	TANAH RUBUH	9202172007	IMBEISIKA I	0,5354	TERTINGGAL
25.281	92	PAPUA BARAT	9202	MANOKWARI	929202	TANAH RUBUH	9202172008	IMBEISIKA II	0,5449	TERTINGGAL
25.282	92	PAPUA BARAT	9202	MANOKWARI	929202	TANAH RUBUH	9202172009	WARMAWAI	0,5592	TERTINGGAL
25.283	92	PAPUA BARAT	9202	MANOKWARI	929202	TANAH RUBUH	9202172010	REMBUY	0,5624	TERTINGGAL
25.284	92	PAPUA BARAT	9202	MANOKWARI	929202	TANAH RUBUH	9202172011	IMHASUMA	0,5894	TERTINGGAL
25.285	92	PAPUA BARAT	9202	MANOKWARI	929202	TANAH RUBUH	9202172012	CUYEHEP	0,5354	TERTINGGAL
25.286	92	PAPUA BARAT	9202	MANOKWARI	929202	TANAH RUBUH	9202172013	HANGHOUW	0,5662	TERTINGGAL
25.287	92	PAPUA BARAT	9202	MANOKWARI	929202	TANAH RUBUH	9202172014	NINGDIP	0,5300	TERTINGGAL
25.288	92	PAPUA BARAT	9202	MANOKWARI	929202	TANAH RUBUH	9202172015	WARAMI	0,5878	TERTINGGAL
25.289	92	PAPUA BARAT	9202	MANOKWARI	929202	TANAH RUBUH	9202172016	IMBOITI	0,5506	TERTINGGAL
25.290	92	PAPUA BARAT	9202	MANOKWARI	929202	TANAH RUBUH	9202172017	WARIARI	0,5068	TERTINGGAL
25.291	92	PAPUA BARAT	9202	MANOKWARI	929202	TANAH RUBUH	9202172018	INDIBO	0,4779	SANGAT TERTINGGAL
25.292	92	PAPUA BARAT	9202	MANOKWARI	929202	TANAH RUBUH	9202172019	UMNUM	0,5035	TERTINGGAL
25.293	92	PAPUA BARAT	9202	MANOKWARI	929202	TANAH RUBUH	9202172020	UKEMBOISI	0,5538	TERTINGGAL
25.294	92	PAPUA BARAT	9202	MANOKWARI	929202	TANAH RUBUH	9202172021	MENYUMFOKU	0,4878	SANGAT TERTINGGAL
25.295	92	PAPUA BARAT	9202	MANOKWARI	929202	TANAH RUBUH	9202172022	WEDONI	0,4763	SANGAT TERTINGGAL
25.296	92	PAPUA BARAT	9202	MANOKWARI	929202	TANAH RUBUH	9202172023	MIROWI	0,5100	TERTINGGAL
25.297	92	PAPUA BARAT	9202	MANOKWARI	929202	SIDEY	9202212001	KAIRONI	0,5398	TERTINGGAL
25.298	92	PAPUA BARAT	9202	MANOKWARI	929202	SIDEY	9202212002	SIDEY	0,5456	TERTINGGAL
25.299	92	PAPUA BARAT	9202	MANOKWARI	929202	SIDEY	9202212003	WARAMUI	0,5122	TERTINGGAL
25.300	92	PAPUA BARAT	9202	MANOKWARI	929202	SIDEY	9202212004	KASSI	0,5567	TERTINGGAL



NO	KODE PROVINSI	NAMA PROVINSI	KODE KABUPATEN	NAMA KABUPATEN	KODE KECAMATAN	NAMA KECAMATAN	KODE DESA	NAMA DESA	IDM	STATUS IDM
25.301	92	PAPUA BARAT	9202	MANOKWARI	929202	SIDEY	9202212005	SARAY	0,5398	TERTINGGAL
25.302	92	PAPUA BARAT	9202	MANOKWARI	929202	SIDEY	9202212008	MEYOF I	0,5341	TERTINGGAL
25.303	92	PAPUA BARAT	9202	MANOKWARI	929202	SIDEY	9202212009	WARIKI	0,5398	TERTINGGAL
25.304	92	PAPUA BARAT	9202	MANOKWARI	929202	SIDEY	9202212010	WOMNOWI	0,5360	TERTINGGAL
25.305	92	PAPUA BARAT	9202	MANOKWARI	929202	SIDEY	9202212011	MANGGUPI	0,5398	TERTINGGAL
25.306	92	PAPUA BARAT	9203	KABUPATEN FAK FAK	920301	FAK-FAK	9203012011	LUSI PERI	0,5859	TERTINGGAL
25.307	92	PAPUA BARAT	9203	KABUPATEN FAK FAK	920302	FAK-FAK BARAT	9203022001	WERBA	0,5541	TERTINGGAL
25.308	92	PAPUA BARAT	9203	KABUPATEN FAK FAK	920302	FAK-FAK BARAT	9203022002	KIAT	0,5446	TERTINGGAL
25.309	92	PAPUA BARAT	9203	KABUPATEN FAK FAK	920302	FAK-FAK BARAT	9203022003	PURWASAK	0,5989	TERTINGGAL
25.310	92	PAPUA BARAT	9203	KABUPATEN FAK FAK	920302	FAK-FAK BARAT	9203022008	WURKENDIK	0,5160	TERTINGGAL
25.311	92	PAPUA BARAT	9203	KABUPATEN FAK FAK	920302	FAK-FAK BARAT	9203022010	KWUHKENDAK	0,5051	TERTINGGAL
25.312	92	PAPUA BARAT	9203	KABUPATEN FAK FAK	920302	FAK-FAK BARAT	9203022011	PURWAHAB TONGGO	0,5573	TERTINGGAL
25.313	92	PAPUA BARAT	9203	KABUPATEN FAK FAK	920302	FAK-FAK BARAT	9203022012	PAHGER NKINDIK	0,5552	TERTINGGAL
25.314	92	PAPUA BARAT	9203	KABUPATEN FAK FAK	920302	FAK-FAK BARAT	9203022013	WERBA UTARA	0,5687	TERTINGGAL
25.315	92	PAPUA BARAT	9203	KABUPATEN FAK FAK	920302	FAK-FAK BARAT	9203022014	PORUM	0,5718	TERTINGGAL
25.316	92	PAPUA BARAT	9203	KABUPATEN FAK FAK	920303	FAK-FAK TIMUR	9203032001	TUNAS GAIN	0,5757	TERTINGGAL
25.317	92	PAPUA BARAT	9203	KABUPATEN FAK FAK	920303	FAK-FAK TIMUR	9203032003	URAT	0,5068	TERTINGGAL
25.318	92	PAPUA BARAT	9203	KABUPATEN FAK FAK	920303	FAK-FAK TIMUR	9203032010	WERI	0,5610	TERTINGGAL
25.319	92	PAPUA BARAT	9203	KABUPATEN FAK FAK	920303	FAK-FAK TIMUR	9203032012	KIRIA BISA	0,5456	TERTINGGAL
25.320	92	PAPUA BARAT	9203	KABUPATEN FAK FAK	920303	FAK-FAK TIMUR	9203032013	SAHAREI	0,5871	TERTINGGAL
25.321	92	PAPUA BARAT	9203	KABUPATEN FAK FAK	920304	KOKAS	9203042003	MANDONI	0,5732	TERTINGGAL
25.322	92	PAPUA BARAT	9203	KABUPATEN FAK FAK	920304	KOKAS	9203042008	SEKAR	0,5575	TERTINGGAL
25.323	92	PAPUA BARAT	9203	KABUPATEN FAK FAK	920304	KOKAS	9203042009	UGAR	0,4940	TERTINGGAL
25.324	92	PAPUA BARAT	9203	KABUPATEN FAK FAK	920304	KOKAS	9203042011	KAMPUNG BARU	0,5730	TERTINGGAL
25.325	92	PAPUA BARAT	9203	KABUPATEN FAK FAK	920304	KOKAS	9203042012	PATIMBURAK	0,5167	TERTINGGAL
25.326	92	PAPUA BARAT	9203	KABUPATEN FAK FAK	920304	KOKAS	9203042013	BATUFIASFAS	0,4471	SANGAT TERTINGGAL
25.327	92	PAPUA BARAT	9203	KABUPATEN FAK FAK	920304	KOKAS	9203042014	KINAM	0,5227	TERTINGGAL
25.328	92	PAPUA BARAT	9203	KABUPATEN FAK FAK	920304	KOKAS	9203042021	MAMBUNIBUNI	0,5424	TERTINGGAL
25.329	92	PAPUA BARAT	9203	KABUPATEN FAK FAK	920304	KOKAS	9203042024	KRIAWASWAS	0,5092	TERTINGGAL
25.330	92	PAPUA BARAT	9203	KABUPATEN FAK FAK	920304	KOKAS	9203042028	SOSAR	0,5951	TERTINGGAL
25.331	92	PAPUA BARAT	9203	KABUPATEN FAK FAK	920304	KOKAS	9203042030	MASINA	0,5414	TERTINGGAL
25.332	92	PAPUA BARAT	9203	KABUPATEN FAK FAK	920304	KOKAS	9203042031	KIMINA KRA	0,5802	TERTINGGAL
25.333	92	PAPUA BARAT	9203	KABUPATEN FAK FAK	920305	FAK-FAK TENGAH	9203052008	MANDOPMA	0,5916	TERTINGGAL
25.334	92	PAPUA BARAT	9203	KABUPATEN FAK FAK	920306	KARAS	9203062001	MALAKULI	0,4727	SANGAT TERTINGGAL
25.335	92	PAPUA BARAT	9203	KABUPATEN FAK FAK	920306	KARAS	9203062002	FAUR	0,4068	SANGAT TERTINGGAL
25.336	92	PAPUA BARAT	9203	KABUPATEN FAK FAK	920306	KARAS	9203062003	KIABA	0,4938	TERTINGGAL
25.337	92	PAPUA BARAT	9203	KABUPATEN FAK FAK	920306	KARAS	9203062004	ANTALISA	0,4827	SANGAT TERTINGGAL
25.338	92	PAPUA BARAT	9203	KABUPATEN FAK FAK	920306	KARAS	9203062005	TARAK	0,4214	SANGAT TERTINGGAL
25.339	92	PAPUA BARAT	9203	KABUPATEN FAK FAK	920306	KARAS	9203062006	TUBERWASAK	0,5033	TERTINGGAL
25.340	92	PAPUA BARAT	9203	KABUPATEN FAK FAK	920306	KARAS	9203062007	MAS	0,4488	SANGAT TERTINGGAL
25.341	92	PAPUA BARAT	9203	KABUPATEN FAK FAK	920307	BOMBERAY	9203072008	MEKARSARI	0,5671	TERTINGGAL
25.342	92	PAPUA BARAT	9203	KABUPATEN FAK FAK	920307	BOMBERAY	9203072009	PINANG AGUNG	0,5688	TERTINGGAL
25.343	92	PAPUA BARAT	9203	KABUPATEN FAK FAK	920307	BOMBERAY	9203072010	BUMI MOROH INDAH	0,5819	TERTINGGAL
25.344	92	PAPUA BARAT	9203	KABUPATEN FAK FAK	920307	BOMBERAY	9203072012	TESHA	0,4694	SANGAT TERTINGGAL
25.345	92	PAPUA BARAT	9203	KABUPATEN FAK FAK	920307	BOMBERAY	9203072014	ONIM JAYA	0,5875	TERTINGGAL
25.346	92	PAPUA BARAT	9203	KABUPATEN FAK FAK	920307	BOMBERAY	9203072015	WONO REJO	0,5594	TERTINGGAL
25.347	92	PAPUA BARAT	9203	KABUPATEN FAK FAK	920308	KRAMONGMONGGA	9203082001	KRAMONGMONGGA	0,4759	SANGAT TERTINGGAL
25.348	92	PAPUA BARAT	9203	KABUPATEN FAK FAK	920308	KRAMONGMONGGA	9203082007	WARGEP	0,5129	TERTINGGAL
25.349	92	PAPUA BARAT	9203	KABUPATEN FAK FAK	920308	KRAMONGMONGGA	9203082009	NEMBUTEB	0,5465	TERTINGGAL
25.350	92	PAPUA BARAT	9203	KABUPATEN FAK FAK	920308	KRAMONGMONGGA	9203082010	PIKPIK	0,5816	TERTINGGAL
25.351	92	PAPUA BARAT	9203	KABUPATEN FAK FAK	920308	KRAMONGMONGGA	9203082011	KWAMKWAMUR	0,5745	TERTINGGAL
25.352	92	PAPUA BARAT	9203	KABUPATEN FAK FAK	920308	KRAMONGMONGGA	9203082012	BAHBADAN	0,5294	TERTINGGAL
25.353	92	PAPUA BARAT	9203	KABUPATEN FAK FAK	920308	KRAMONGMONGGA	9203082016	GEWAB	0,5522	TERTINGGAL
25.354	92	PAPUA BARAT	9203	KABUPATEN FAK FAK	920308	KRAMONGMONGGA	9203082017	TENTREDA	0,5205	TERTINGGAL
25.355	92	PAPUA BARAT	9203	KABUPATEN FAK FAK	920308	KRAMONGMONGGA	9203082018	MBAHAM MA YOUN	0,4824	SANGAT TERTINGGAL

NO	KODE PROVINSI	NAMA PROVINSI	KODE KABUPATEN	NAMA KABUPATEN	KODE KECAMATAN	NAMA KECAMATAN	KODE DESA	NAMA DESA	IDM	STATUS IDM
25.356	92	PAPUA BARAT	9203	KABUPATEN FAK FAK	920309	TELUK PATIPI	9203092001	PUAR	0,5616	TERTINGGAL
25.357	92	PAPUA BARAT	9203	KABUPATEN FAK FAK	920309	TELUK PATIPI	9203092002	DEGEN	0,5635	TERTINGGAL
25.358	92	PAPUA BARAT	9203	KABUPATEN FAK FAK	920309	TELUK PATIPI	9203092003	TETAR	0,5406	TERTINGGAL
25.359	92	PAPUA BARAT	9203	KABUPATEN FAK FAK	920309	TELUK PATIPI	9203092005	SUM	0,5052	TERTINGGAL
25.360	92	PAPUA BARAT	9203	KABUPATEN FAK FAK	920309	TELUK PATIPI	9203092011	ADORA	0,5501	TERTINGGAL
25.361	92	PAPUA BARAT	9203	KABUPATEN FAK FAK	920309	TELUK PATIPI	9203092012	US	0,5541	TERTINGGAL
25.362	92	PAPUA BARAT	9203	KABUPATEN FAK FAK	920309	TELUK PATIPI	9203092014	PATIPI PASIR	0,5814	TERTINGGAL
25.363	92	PAPUA BARAT	9203	KABUPATEN FAK FAK	920309	TELUK PATIPI	9203092015	PATIPI PULAU	0,5205	TERTINGGAL
25.364	92	PAPUA BARAT	9203	KABUPATEN FAK FAK	920309	TELUK PATIPI	9203092017	MAWAR	0,5746	TERTINGGAL
25.365	92	PAPUA BARAT	9203	KABUPATEN FAK FAK	920309	TELUK PATIPI	9203092020	OFFIE	0,5819	TERTINGGAL
25.366	92	PAPUA BARAT	9203	KABUPATEN FAK FAK	920309	TELUK PATIPI	9203092021	MUHRI	0,5763	TERTINGGAL
25.367	92	PAPUA BARAT	9203	KABUPATEN FAK FAK	920309	TELUK PATIPI	9203092022	BISA	0,5464	TERTINGGAL
25.368	92	PAPUA BARAT	9203	KABUPATEN FAK FAK	920310	PARIWARI	9203102004	TANAMA	0,5794	TERTINGGAL
25.369	92	PAPUA BARAT	9203	KABUPATEN FAK FAK	920310	PARIWARI	9203102005	KAPAU RTUTIN	0,5033	TERTINGGAL
25.370	92	PAPUA BARAT	9203	KABUPATEN FAK FAK	920310	PARIWARI	9203102007	TOREA	0,5737	TERTINGGAL
25.371	92	PAPUA BARAT	9203	KABUPATEN FAK FAK	920310	PARIWARI	9203102009	SUKURU TUARE	0,5688	TERTINGGAL
25.372	92	PAPUA BARAT	9203	KABUPATEN FAK FAK	920311	WARTUTIN	9203112001	WERPIGAN	0,5268	TERTINGGAL
25.373	92	PAPUA BARAT	9203	KABUPATEN FAK FAK	920311	WARTUTIN	9203112002	WERABUAN	0,5754	TERTINGGAL
25.374	92	PAPUA BARAT	9203	KABUPATEN FAK FAK	920311	WARTUTIN	9203112003	WARTUTIN	0,4968	TERTINGGAL
25.375	92	PAPUA BARAT	9203	KABUPATEN FAK FAK	920311	WARTUTIN	9203112004	SIBORU	0,4470	SANGAT TERTINGGAL
25.376	92	PAPUA BARAT	9203	KABUPATEN FAK FAK	920311	WARTUTIN	9203112005	SIPATNANAM	0,5032	TERTINGGAL
25.377	92	PAPUA BARAT	9203	KABUPATEN FAK FAK	920311	WARTUTIN	9203112006	KAMANDUR TETAR	0,4562	SANGAT TERTINGGAL
25.378	92	PAPUA BARAT	9203	KABUPATEN FAK FAK	920312	FAKFAK TIMUR TENGAH	9203122001	WASERAT	0,5610	TERTINGGAL
25.379	92	PAPUA BARAT	9203	KABUPATEN FAK FAK	920312	FAKFAK TIMUR TENGAH	9203122002	WAMBAR	0,5426	TERTINGGAL
25.380	92	PAPUA BARAT	9203	KABUPATEN FAK FAK	920312	FAKFAK TIMUR TENGAH	9203122003	KOTAM	0,4822	SANGAT TERTINGGAL
25.381	92	PAPUA BARAT	9203	KABUPATEN FAK FAK	920312	FAKFAK TIMUR TENGAH	9203122004	KWAMA	0,5030	TERTINGGAL
25.382	92	PAPUA BARAT	9203	KABUPATEN FAK FAK	920312	FAKFAK TIMUR TENGAH	9203122005	KALAMANUK	0,4856	SANGAT TERTINGGAL
25.383	92	PAPUA BARAT	9203	KABUPATEN FAK FAK	920312	FAKFAK TIMUR TENGAH	9203122006	WAYATI TIMUR	0,5218	TERTINGGAL
25.384	92	PAPUA BARAT	9203	KABUPATEN FAK FAK	920312	FAKFAK TIMUR TENGAH	9203122007	WAYATI	0,4975	TERTINGGAL
25.385	92	PAPUA BARAT	9203	KABUPATEN FAK FAK	920312	FAKFAK TIMUR TENGAH	9203122008	WAYATI BARAT	0,4765	SANGAT TERTINGGAL
25.386	92	PAPUA BARAT	9203	KABUPATEN FAK FAK	920312	FAKFAK TIMUR TENGAH	9203122009	KRABELANG	0,5237	TERTINGGAL
25.387	92	PAPUA BARAT	9203	KABUPATEN FAK FAK	920312	FAKFAK TIMUR TENGAH	9203122010	WAMBAR TIMUR	0,5497	TERTINGGAL
25.388	92	PAPUA BARAT	9203	KABUPATEN FAK FAK	920313	ARGUNI	9203132001	ANDAMATA	0,4929	TERTINGGAL
25.389	92	PAPUA BARAT	9203	KABUPATEN FAK FAK	920313	ARGUNI	9203132002	TAVAR	0,4757	SANGAT TERTINGGAL
25.390	92	PAPUA BARAT	9203	KABUPATEN FAK FAK	920313	ARGUNI	9203132003	ARGUNI	0,5671	TERTINGGAL
25.391	92	PAPUA BARAT	9203	KABUPATEN FAK FAK	920313	ARGUNI	9203132004	FIOR	0,5154	TERTINGGAL
25.392	92	PAPUA BARAT	9203	KABUPATEN FAK FAK	920313	ARGUNI	9203132005	FURIR	0,4902	SANGAT TERTINGGAL
25.393	92	PAPUA BARAT	9203	KABUPATEN FAK FAK	920314	MBAHAMDANDARA	9203142001	DAREMBANG	0,4830	SANGAT TERTINGGAL
25.394	92	PAPUA BARAT	9203	KABUPATEN FAK FAK	920314	MBAHAMDANDARA	9203142002	GORAS	0,5151	TERTINGGAL
25.395	92	PAPUA BARAT	9203	KABUPATEN FAK FAK	920314	MBAHAMDANDARA	9203142003	MITIMBER	0,4160	SANGAT TERTINGGAL
25.396	92	PAPUA BARAT	9203	KABUPATEN FAK FAK	920314	MBAHAMDANDARA	9203142004	WAREMU	0,4959	TERTINGGAL
25.397	92	PAPUA BARAT	9203	KABUPATEN FAK FAK	920314	MBAHAMDANDARA	9203142005	WOS	0,4570	SANGAT TERTINGGAL
25.398	92	PAPUA BARAT	9203	KABUPATEN FAK FAK	920314	MBAHAMDANDARA	9203142006	MBAHAMDANDARA	0,4383	SANGAT TERTINGGAL
25.399	92	PAPUA BARAT	9203	KABUPATEN FAK FAK	920314	MBAHAMDANDARA	9203142007	GORAS SELATAN	0,4700	SANGAT TERTINGGAL
25.400	92	PAPUA BARAT	9203	KABUPATEN FAK FAK	920315	KAYAUNI	9203152001	KABURBUR	0,5064	TERTINGGAL
25.401	92	PAPUA BARAT	9203	KABUPATEN FAK FAK	920315	KAYAUNI	9203152002	UBADARI	0,5305	TERTINGGAL
25.402	92	PAPUA BARAT	9203	KABUPATEN FAK FAK	920315	KAYAUNI	9203152004	HOMORKOKMA	0,4856	SANGAT TERTINGGAL
25.403	92	PAPUA BARAT	9203	KABUPATEN FAK FAK	920315	KAYAUNI	9203152005	PATTUKAR	0,5008	TERTINGGAL
25.404	92	PAPUA BARAT	9203	KABUPATEN FAK FAK	920315	KAYAUNI	9203152006	KAYUNI	0,5014	TERTINGGAL
25.405	92	PAPUA BARAT	9203	KABUPATEN FAK FAK	920315	KAYAUNI	9203152007	KUAGAS	0,4640	SANGAT TERTINGGAL
25.406	92	PAPUA BARAT	9203	KABUPATEN FAK FAK	920315	KAYAUNI	9203152008	RANGKENDAK	0,4989	TERTINGGAL
25.407	92	PAPUA BARAT	9203	KABUPATEN FAK FAK	920315	KAYAUNI	9203152009	MANANMUR	0,5424	TERTINGGAL
25.408	92	PAPUA BARAT	9203	KABUPATEN FAK FAK	920315	KAYAUNI	9203152010	WARPA	0,4932	TERTINGGAL
25.409	92	PAPUA BARAT	9203	KABUPATEN FAK FAK	920316	FURWAGI	9203162001	SALAKITI	0,4903	SANGAT TERTINGGAL
25.410	92	PAPUA BARAT	9203	KABUPATEN FAK FAK	920316	FURWAGI	9203162002	TAWAR	0,5116	TERTINGGAL



NO	KODE PROVINSI	NAMA PROVINSI	KODE KABUPATEN	NAMA KABUPATEN	KODE KECAMATAN	NAMA KECAMATAN	KODE DESA	NAMA DESA	IDM	STATUS IDM
25.411	92	PAPUA BARAT	9203	KABUPATEN FAK FAK	920316	FURWAGI	9203162003	GAR	0,4810	SANGAT TERTINGGAL
25.412	92	PAPUA BARAT	9203	KABUPATEN FAK FAK	920316	FURWAGI	9203162004	RUMBATI	0,5451	TERTINGGAL
25.413	92	PAPUA BARAT	9203	KABUPATEN FAK FAK	920316	FURWAGI	9203162005	WERFRA	0,4551	SANGAT TERTINGGAL
25.414	92	PAPUA BARAT	9203	KABUPATEN FAK FAK	920316	FURWAGI	9203162006	TANEHAMUR	0,4522	SANGAT TERTINGGAL
25.415	92	PAPUA BARAT	9203	KABUPATEN FAK FAK	920316	FURWAGI	9203162007	SENGKITI	0,4500	SANGAT TERTINGGAL
25.416	92	PAPUA BARAT	9203	KABUPATEN FAK FAK	920316	FURWAGI	9203162008	TWOOTKINDIK	0,4640	SANGAT TERTINGGAL
25.417	92	PAPUA BARAT	9203	KABUPATEN FAK FAK	920317	TOMAGE	9203172001	MBIMA JAYA	0,5873	TERTINGGAL
25.418	92	PAPUA BARAT	9203	KABUPATEN FAK FAK	920317	TOMAGE	9203172003	WONODADI MULYA	0,4130	SANGAT TERTINGGAL
25.419	92	PAPUA BARAT	9203	KABUPATEN FAK FAK	920317	TOMAGE	9203172004	TOMAGE	0,4944	TERTINGGAL
25.420	92	PAPUA BARAT	9203	KABUPATEN FAK FAK	920317	TOMAGE	9203172005	OTOWERI	0,5202	TERTINGGAL
25.421	92	PAPUA BARAT	9203	KABUPATEN FAK FAK	920317	TOMAGE	9203172006	WAMOSAN	0,5181	TERTINGGAL
25.422	92	PAPUA BARAT	9203	KABUPATEN FAK FAK	920317	TOMAGE	9203172007	SALAWIER	0,5052	TERTINGGAL
25.423	92	PAPUA BARAT	9203	KABUPATEN FAK FAK	920317	TOMAGE	9203172008	WASA MULYA	0,5221	TERTINGGAL
25.424	92	PAPUA BARAT	9204	KABUPATEN SORONG SELATAN	920401	TEMINABUAN	9204012004	WERSAR	0,5297	TERTINGGAL
25.425	92	PAPUA BARAT	9204	KABUPATEN SORONG SELATAN	920401	TEMINABUAN	9204012009	WEHALI	0,5371	TERTINGGAL
25.426	92	PAPUA BARAT	9204	KABUPATEN SORONG SELATAN	920401	TEMINABUAN	9204012010	AIBOBOR	0,5130	TERTINGGAL
25.427	92	PAPUA BARAT	9204	SORONG SELATAN	929204	TEMINABUAN	9204012018	KEYEN	0,5894	TERTINGGAL
25.428	92	PAPUA BARAT	9204	KABUPATEN SORONG SELATAN	920401	TEMINABUAN	9204012021	SIRIBAU	0,5451	TERTINGGAL
25.429	92	PAPUA BARAT	9204	KABUPATEN SORONG SELATAN	920401	TEMINABUAN	9204012025	MAGIS	0,5310	TERTINGGAL
25.430	92	PAPUA BARAT	9204	KABUPATEN SORONG SELATAN	920401	TEMINABUAN	9204012026	TEGIROLO	0,4576	SANGAT TERTINGGAL
25.431	92	PAPUA BARAT	9204	KABUPATEN SORONG SELATAN	920401	TEMINABUAN	9204012035	TAPIRI	0,5684	TERTINGGAL
25.432	92	PAPUA BARAT	9204	KABUPATEN SORONG SELATAN	920401	TEMINABUAN	9204012040	GOROLO	0,5286	TERTINGGAL
25.433	92	PAPUA BARAT	9204	KABUPATEN SORONG SELATAN	920401	TEMINABUAN	9204012041	NAMBRO	0,4973	TERTINGGAL
25.434	92	PAPUA BARAT	9204	SORONG SELATAN	929204	TEMINABUAN	9204012044	SEYOLO	0,4705	SANGAT TERTINGGAL
25.435	92	PAPUA BARAT	9204	KABUPATEN SORONG SELATAN	920401	TEMINABUAN	9204012045	ANI SESNA	0,5860	TERTINGGAL
25.436	92	PAPUA BARAT	9204	SORONG SELATAN	929204	INANWATAN	9204042001	MATE	0,5290	TERTINGGAL
25.437	92	PAPUA BARAT	9204	SORONG SELATAN	929204	INANWATAN	9204042004	SERKOS	0,5011	TERTINGGAL
25.438	92	PAPUA BARAT	9204	SORONG SELATAN	929204	INANWATAN	9204042006	SOLTA BARU	0,4814	SANGAT TERTINGGAL
25.439	92	PAPUA BARAT	9204	SORONG SELATAN	929204	INANWATAN	9204042008	WADOI	0,4459	SANGAT TERTINGGAL
25.440	92	PAPUA BARAT	9204	SORONG SELATAN	929204	INANWATAN	9204042009	ISOGO	0,4348	SANGAT TERTINGGAL
25.441	92	PAPUA BARAT	9204	SORONG SELATAN	929204	INANWATAN	9204042013	SIBAE	0,5205	TERTINGGAL
25.442	92	PAPUA BARAT	9204	SORONG SELATAN	929204	INANWATAN	9204042020	MOGIBI	0,4733	SANGAT TERTINGGAL
25.443	92	PAPUA BARAT	9204	SORONG SELATAN	929204	INANWATAN	9204042026	ODEARE	0,4451	SANGAT TERTINGGAL
25.444	92	PAPUA BARAT	9204	SORONG SELATAN	929204	INANWATAN	9204042027	SIRI-SIRI	0,4716	SANGAT TERTINGGAL
25.445	92	PAPUA BARAT	9204	KABUPATEN SORONG SELATAN	920406	SAWIAT	9204062001	SAWIAT	0,5182	TERTINGGAL
25.446	92	PAPUA BARAT	9204	KABUPATEN SORONG SELATAN	920406	SAWIAT	9204062008	SASNEK	0,4440	SANGAT TERTINGGAL
25.447	92	PAPUA BARAT	9204	KABUPATEN SORONG SELATAN	920406	SAWIAT	9204062009	ELLES	0,4474	SANGAT TERTINGGAL
25.448	92	PAPUA BARAT	9204	KABUPATEN SORONG SELATAN	920406	SAWIAT	9204062011	SODROFOYO	0,4925	TERTINGGAL
25.449	92	PAPUA BARAT	9204	KABUPATEN SORONG SELATAN	920406	SAWIAT	9204062012	SFAKYO	0,4493	SANGAT TERTINGGAL
25.450	92	PAPUA BARAT	9204	KABUPATEN SORONG SELATAN	920406	SAWIAT	9204062013	WENSOUGH	0,3719	SANGAT TERTINGGAL
25.451	92	PAPUA BARAT	9204	KABUPATEN SORONG SELATAN	920406	SAWIAT	9204062014	WEEN	0,4735	SANGAT TERTINGGAL
25.452	92	PAPUA BARAT	9204	KABUPATEN SORONG SELATAN	920406	SAWIAT	9204062015	WENDI	0,4822	SANGAT TERTINGGAL
25.453	92	PAPUA BARAT	9204	SORONG SELATAN	929204	KOKODA	9204092001	TAROF	0,4938	TERTINGGAL
25.454	92	PAPUA BARAT	9204	SORONG SELATAN	929204	KOKODA	9204092002	NEGERI BESAR	0,2951	SANGAT TERTINGGAL
25.455	92	PAPUA BARAT	9204	SORONG SELATAN	929204	KOKODA	9204092003	SIWATORI	0,4529	SANGAT TERTINGGAL
25.456	92	PAPUA BARAT	9204	SORONG SELATAN	929204	KOKODA	9204092004	KASUWERI	0,3801	SANGAT TERTINGGAL
25.457	92	PAPUA BARAT	9204	SORONG SELATAN	929204	KOKODA	9204092005	MIGORI	0,4789	SANGAT TERTINGGAL
25.458	92	PAPUA BARAT	9204	SORONG SELATAN	929204	KOKODA	9204092006	TAMBANI	0,4386	SANGAT TERTINGGAL
25.459	92	PAPUA BARAT	9204	SORONG SELATAN	929204	KOKODA	9204092010	DAUBAK	0,4462	SANGAT TERTINGGAL
25.460	92	PAPUA BARAT	9204	SORONG SELATAN	929204	KOKODA	9204092011	TOTONA	0,4510	SANGAT TERTINGGAL
25.461	92	PAPUA BARAT	9204	SORONG SELATAN	929204	KOKODA	9204092012	NAYAKORE	0,4105	SANGAT TERTINGGAL
25.462	92	PAPUA BARAT	9204	SORONG SELATAN	929204	KOKODA	9204092014	ARBASINA	0,4805	SANGAT TERTINGGAL
25.463	92	PAPUA BARAT	9204	SORONG SELATAN	929204	KOKODA	9204092015	BIRAWAKU	0,4340	SANGAT TERTINGGAL
25.464	92	PAPUA BARAT	9204	SORONG SELATAN	929204	KOKODA	9204092016	KOREWATARA	0,4416	SANGAT TERTINGGAL
25.465	92	PAPUA BARAT	9204	SORONG SELATAN	929204	KOKODA	9204092017	TAPAS	0,3687	SANGAT TERTINGGAL

NO	KODE PROVINSI	NAMA PROVINSI	KODE KABUPATEN	NAMA KABUPATEN	KODE KECAMATAN	NAMA KECAMATAN	KODE DESA	NAMA DESA	IDM	STATUS IDM
25.466	92	PAPUA BARAT	9204	SORONG SELATAN	929204	KOKODA	9204092018	TOPDAN	0,4086	SANGAT TERTINGGAL
25.467	92	PAPUA BARAT	9204	SORONG SELATAN	929204	KOKODA	9204092020	MIGRITO	0,4162	SANGAT TERTINGGAL
25.468	92	PAPUA BARAT	9204	SORONG SELATAN	929204	KOKODA	9204092021	DAIMAR	0,4475	SANGAT TERTINGGAL
25.469	92	PAPUA BARAT	9204	SORONG SELATAN	929204	MOSWAREN	9204102001	MOSWAREN	0,3827	SANGAT TERTINGGAL
25.470	92	PAPUA BARAT	9204	SORONG SELATAN	929204	MOSWAREN	9204102002	JOHSIRO	0,4210	SANGAT TERTINGGAL
25.471	92	PAPUA BARAT	9204	SORONG SELATAN	929204	MOSWAREN	9204102003	HARARO	0,3887	SANGAT TERTINGGAL
25.472	92	PAPUA BARAT	9204	SORONG SELATAN	929204	MOSWAREN	9204102005	HASIK JAYA	0,5360	TERTINGGAL
25.473	92	PAPUA BARAT	9204	SORONG SELATAN	929204	MOSWAREN	9204102006	KAMISABE	0,4008	SANGAT TERTINGGAL
25.474	92	PAPUA BARAT	9204	KABUPATEN SORONG SELATAN	920410	MOSWAREN	9204102007	TOKASS	0,5316	TERTINGGAL
25.475	92	PAPUA BARAT	9204	KABUPATEN SORONG SELATAN	920411	SEREMUK	9204112001	HAHA	0,5571	TERTINGGAL
25.476	92	PAPUA BARAT	9204	KABUPATEN SORONG SELATAN	920411	SEREMUK	9204112003	KLAOGIN	0,4990	TERTINGGAL
25.477	92	PAPUA BARAT	9204	KABUPATEN SORONG SELATAN	920411	SEREMUK	9204112004	TOFOT	0,5030	TERTINGGAL
25.478	92	PAPUA BARAT	9204	KABUPATEN SORONG SELATAN	920411	SEREMUK	9204112005	SBIR	0,4897	SANGAT TERTINGGAL
25.479	92	PAPUA BARAT	9204	KABUPATEN SORONG SELATAN	920411	SEREMUK	9204112006	SRER	0,5426	TERTINGGAL
25.480	92	PAPUA BARAT	9204	KABUPATEN SORONG SELATAN	920411	SEREMUK	9204112007	WLOIN	0,5086	TERTINGGAL
25.481	92	PAPUA BARAT	9204	KABUPATEN SORONG SELATAN	920411	SEREMUK	9204112008	KAMARO	0,4975	TERTINGGAL
25.482	92	PAPUA BARAT	9204	KABUPATEN SORONG SELATAN	920411	SEREMUK	9204112009	KAKAS	0,5368	TERTINGGAL
25.483	92	PAPUA BARAT	9204	KABUPATEN SORONG SELATAN	920412	WAYER	9204122001	SUNGGUER	0,5688	TERTINGGAL
25.484	92	PAPUA BARAT	9204	SORONG SELATAN	929204	WAYER	9204122002	UNGGI	0,4067	SANGAT TERTINGGAL
25.485	92	PAPUA BARAT	9204	KABUPATEN SORONG SELATAN	920412	WAYER	9204122003	BOLDON	0,4713	SANGAT TERTINGGAL
25.486	92	PAPUA BARAT	9204	KABUPATEN SORONG SELATAN	920412	WAYER	9204122004	SESOR	0,5313	TERTINGGAL
25.487	92	PAPUA BARAT	9204	KABUPATEN SORONG SELATAN	920412	WAYER	9204122005	WAIGO	0,5462	TERTINGGAL
25.488	92	PAPUA BARAT	9204	KABUPATEN SORONG SELATAN	920412	WAYER	9204122006	BAGARAGA	0,5052	TERTINGGAL
25.489	92	PAPUA BARAT	9204	KABUPATEN SORONG SELATAN	920412	WAYER	9204122007	WARDIK	0,4481	SANGAT TERTINGGAL
25.490	92	PAPUA BARAT	9204	KABUPATEN SORONG SELATAN	920412	WAYER	9204122008	WAYER	0,5036	TERTINGGAL
25.491	92	PAPUA BARAT	9204	KABUPATEN SORONG SELATAN	920414	KAIS	9204142001	KAIS	0,3997	SANGAT TERTINGGAL
25.492	92	PAPUA BARAT	9204	KABUPATEN SORONG SELATAN	920414	KAIS	9204142002	TAPURI	0,4778	SANGAT TERTINGGAL
25.493	92	PAPUA BARAT	9204	KABUPATEN SORONG SELATAN	920414	KAIS	9204142003	YAHADIAN	0,4551	SANGAT TERTINGGAL
25.494	92	PAPUA BARAT	9204	KABUPATEN SORONG SELATAN	920414	KAIS	9204142004	BENAWA I	0,3878	SANGAT TERTINGGAL
25.495	92	PAPUA BARAT	9204	SORONG SELATAN	929204	KAIS	9204142006	SUMANO	0,5311	TERTINGGAL
25.496	92	PAPUA BARAT	9204	KABUPATEN SORONG SELATAN	920415	KONDA	9204152001	KONDA	0,5608	TERTINGGAL
25.497	92	PAPUA BARAT	9204	SORONG SELATAN	929204	KONDA	9204152002	WAMARGEGE	0,4625	SANGAT TERTINGGAL
25.498	92	PAPUA BARAT	9204	SORONG SELATAN	929204	KONDA	9204152003	BARIAT	0,4535	SANGAT TERTINGGAL
25.499	92	PAPUA BARAT	9204	SORONG SELATAN	929204	KONDA	9204152004	MANELEK	0,4416	SANGAT TERTINGGAL
25.500	92	PAPUA BARAT	9204	SORONG SELATAN	929204	KONDA	9204152005	NAGNA	0,4413	SANGAT TERTINGGAL
25.501	92	PAPUA BARAT	9204	KABUPATEN SORONG SELATAN	920420	MATEMANI	9204202001	MUGIM	0,5365	TERTINGGAL
25.502	92	PAPUA BARAT	9204	KABUPATEN SORONG SELATAN	920420	MATEMANI	9204202002	NUSA	0,5241	TERTINGGAL
25.503	92	PAPUA BARAT	9204	KABUPATEN SORONG SELATAN	920420	MATEMANI	9204202003	SAGA	0,5151	TERTINGGAL
25.504	92	PAPUA BARAT	9204	KABUPATEN SORONG SELATAN	920420	MATEMANI	9204202004	PURAGI	0,4773	SANGAT TERTINGGAL
25.505	92	PAPUA BARAT	9204	KABUPATEN SORONG SELATAN	920420	MATEMANI	9204202005	TAWANGGIRE	0,4973	TERTINGGAL
25.506	92	PAPUA BARAT	9204	KABUPATEN SORONG SELATAN	920420	MATEMANI	9204202006	BEDARE	0,4587	SANGAT TERTINGGAL
25.507	92	PAPUA BARAT	9204	KABUPATEN SORONG SELATAN	920421	KOKODA UTARA	9204212001	UDAGAGA	0,3424	SANGAT TERTINGGAL
25.508	92	PAPUA BARAT	9204	SORONG SELATAN	929204	KOKODA UTARA	9204212002	KAYUBIRO	0,3814	SANGAT TERTINGGAL
25.509	92	PAPUA BARAT	9204	SORONG SELATAN	929204	KOKODA UTARA	9204212003	ADONA	0,4113	SANGAT TERTINGGAL
25.510	92	PAPUA BARAT	9204	SORONG SELATAN	929204	KOKODA UTARA	9204212004	BENAWA II	0,3871	SANGAT TERTINGGAL
25.511	92	PAPUA BARAT	9204	SORONG SELATAN	929204	KOKODA UTARA	9204212005	ATORI	0,4468	SANGAT TERTINGGAL
25.512	92	PAPUA BARAT	9204	SORONG SELATAN	929204	KOKODA UTARA	9204212006	KAMUNDAN SATU	0,3662	SANGAT TERTINGGAL
25.513	92	PAPUA BARAT	9204	SORONG SELATAN	929204	KOKODA UTARA	9204212007	KARIRIF	0,4841	SANGAT TERTINGGAL
25.514	92	PAPUA BARAT	9204	SORONG SELATAN	929204	KOKODA UTARA	9204212008	BUBUKO	0,3700	SANGAT TERTINGGAL
25.515	92	PAPUA BARAT	9204	SORONG SELATAN	929204	KOKODA UTARA	9204212009	KAMUNDAN DUA	0,4470	SANGAT TERTINGGAL
25.516	92	PAPUA BARAT	9204	SORONG SELATAN	929204	SAIFI	9204222001	MANGGROHOLO	0,4594	SANGAT TERTINGGAL
25.517	92	PAPUA BARAT	9204	SORONG SELATAN	929204	SAIFI	9204222002	KOMANGGARET	0,4601	SANGAT TERTINGGAL
25.518	92	PAPUA BARAT	9204	SORONG SELATAN	929204	SAIFI	9204222003	SAYAL	0,4308	SANGAT TERTINGGAL
25.519	92	PAPUA BARAT	9204	SORONG SELATAN	929204	SAIFI	9204222004	KAYABO	0,4232	SANGAT TERTINGGAL
25.520	92	PAPUA BARAT	9204	SORONG SELATAN	929204	SAIFI	9204222005	SISIR	0,4365	SANGAT TERTINGGAL



NO	KODE PROVINSI	NAMA PROVINSI	KODE KABUPATEN	NAMA KABUPATEN	KODE KECAMATAN	NAMA KECAMATAN	KODE DESA	NAMA DESA	IDM	STATUS IDM
25.521	92	PAPUA BARAT	9204	SORONG SELATAN	929204	SAIFI	9204222006	MLASWAT	0,4460	SANGAT TERTINGGAL
25.522	92	PAPUA BARAT	9204	KABUPATEN SORONG SELATAN	920422	SAIFI	9204222007	KWOWOK	0,4325	SANGAT TERTINGGAL
25.523	92	PAPUA BARAT	9204	SORONG SELATAN	929204	SAIFI	9204222008	SIRA	0,4403	SANGAT TERTINGGAL
25.524	92	PAPUA BARAT	9204	SORONG SELATAN	929204	SAIFI	9204222009	KENAYA	0,3519	SANGAT TERTINGGAL
25.525	92	PAPUA BARAT	9204	SORONG SELATAN	929204	SAIFI	9204222010	BOTAIN	0,3783	SANGAT TERTINGGAL
25.526	92	PAPUA BARAT	9204	KABUPATEN SORONG SELATAN	920424	FOKOUR	9204242001	PASIR PUTIH	0,3668	SANGAT TERTINGGAL
25.527	92	PAPUA BARAT	9204	KABUPATEN SORONG SELATAN	920424	FOKOUR	9204242002	WANDUM	0,4665	SANGAT TERTINGGAL
25.528	92	PAPUA BARAT	9204	KABUPATEN SORONG SELATAN	920424	FOKOUR	9204242003	BEMUS	0,4097	SANGAT TERTINGGAL
25.529	92	PAPUA BARAT	9204	KABUPATEN SORONG SELATAN	920424	FOKOUR	9204242004	WELEK	0,5065	TERTINGGAL
25.530	92	PAPUA BARAT	9204	KABUPATEN SORONG SELATAN	920425	SALKMA	9204252001	WENSLOLO	0,5071	TERTINGGAL
25.531	92	PAPUA BARAT	9204	KABUPATEN SORONG SELATAN	920425	SALKMA	9204252002	KLAMIT	0,5457	TERTINGGAL
25.532	92	PAPUA BARAT	9204	KABUPATEN SORONG SELATAN	920425	SALKMA	9204252003	MLABOLO	0,4783	SANGAT TERTINGGAL
25.533	92	PAPUA BARAT	9204	KABUPATEN SORONG SELATAN	920425	SALKMA	9204252004	KOFALIT	0,5181	TERTINGGAL
25.534	92	PAPUA BARAT	9204	KABUPATEN SORONG SELATAN	920425	SALKMA	9204252005	ALMA	0,5446	TERTINGGAL
25.535	92	PAPUA BARAT	9204	KABUPATEN SORONG SELATAN	920426	KAIS DARAT	9204262001	MUKAMAT	0,4224	SANGAT TERTINGGAL
25.536	92	PAPUA BARAT	9204	KABUPATEN SORONG SELATAN	920426	KAIS DARAT	9204262002	IKANA	0,4424	SANGAT TERTINGGAL
25.537	92	PAPUA BARAT	9204	SORONG SELATAN	929204	KAIS DARAT	9204262003	HAEMARAN	0,3071	SANGAT TERTINGGAL
25.538	92	PAPUA BARAT	9204	KABUPATEN SORONG SELATAN	920426	KAIS DARAT	9204262004	SIRANGGO	0,4748	SANGAT TERTINGGAL
25.539	92	PAPUA BARAT	9204	KABUPATEN SORONG SELATAN	920426	KAIS DARAT	9204262005	MOGATEMIN	0,4992	TERTINGGAL
25.540	92	PAPUA BARAT	9204	SORONG SELATAN	929204	KAIS DARAT	9204262006	ONIMSEFA	0,2938	SANGAT TERTINGGAL
25.541	92	PAPUA BARAT	9204	KABUPATEN SORONG SELATAN	920426	KAIS DARAT	9204262007	MAKARORO	0,4605	SANGAT TERTINGGAL
25.542	92	PAPUA BARAT	9205	RAJA AMPAT	929205	MISOOL (MISOOL UTARA)	9205012006	ADUWEI	0,4379	SANGAT TERTINGGAL
25.543	92	PAPUA BARAT	9205	RAJA AMPAT	929205	MISOOL (MISOOL UTARA)	9205012007	ATKARI	0,4329	SANGAT TERTINGGAL
25.544	92	PAPUA BARAT	9205	KABUPATEN RAJA AMPAT	920501	MISOOL (MISOOL UTARA)	9205012014	SOLAL	0,5049	TERTINGGAL
25.545	92	PAPUA BARAT	9205	RAJA AMPAT	929205	WAIGEO UTARA	9205022003	KABARE	0,5298	TERTINGGAL
25.546	92	PAPUA BARAT	9205	RAJA AMPAT	929205	WAIGEO UTARA	9205022010	ANDEY	0,5278	TERTINGGAL
25.547	92	PAPUA BARAT	9205	RAJA AMPAT	929205	WAIGEO UTARA	9205022011	ASUKWERI	0,4144	SANGAT TERTINGGAL
25.548	92	PAPUA BARAT	9205	RAJA AMPAT	929205	WAIGEO UTARA	9205022013	BONSAYOR	0,5595	TERTINGGAL
25.549	92	PAPUA BARAT	9205	RAJA AMPAT	929205	WAIGEO UTARA	9205022014	DARUMBAB	0,4913	TERTINGGAL
25.550	92	PAPUA BARAT	9205	RAJA AMPAT	929205	WAIGEO UTARA	9205022015	KALISADE	0,5444	TERTINGGAL
25.551	92	PAPUA BARAT	9205	RAJA AMPAT	929205	WAIGEO SELATAN	9205032014	SAPORKREN	0,5687	TERTINGGAL
25.552	92	PAPUA BARAT	9205	RAJA AMPAT	929205	WAIGEO SELATAN	9205032015	YENBESER	0,4883	SANGAT TERTINGGAL
25.553	92	PAPUA BARAT	9205	RAJA AMPAT	929205	WAIGEO SELATAN	9205032016	FRIWEN	0,5275	TERTINGGAL
25.554	92	PAPUA BARAT	9205	RAJA AMPAT	929205	WAIGEO SELATAN	9205032017	WAWIYAI	0,5086	TERTINGGAL
25.555	92	PAPUA BARAT	9205	RAJA AMPAT	929205	SALAWATI UTARA	9205042002	KAPATLAP	0,5759	TERTINGGAL
25.556	92	PAPUA BARAT	9205	RAJA AMPAT	929205	SALAWATI UTARA	9205042003	JEFMAN BARAT	0,5600	TERTINGGAL
25.557	92	PAPUA BARAT	9205	KABUPATEN RAJA AMPAT	920504	SALAWATI UTARA	9205042015	WAMEGA	0,5626	TERTINGGAL
25.558	92	PAPUA BARAT	9205	RAJA AMPAT	929205	SALAWATI UTARA	9205042016	JEFMAN TIMUR	0,5743	TERTINGGAL
25.559	92	PAPUA BARAT	9205	RAJA AMPAT	929205	SALAWATI UTARA	9205042017	WAIDIM	0,5878	TERTINGGAL
25.560	92	PAPUA BARAT	9205	RAJA AMPAT	929205	KEPULAUAN AYAU	9205052001	DOREHKAR	0,5378	TERTINGGAL
25.561	92	PAPUA BARAT	9205	RAJA AMPAT	929205	KEPULAUAN AYAU	9205052003	YENKAWIR	0,4714	SANGAT TERTINGGAL
25.562	92	PAPUA BARAT	9205	RAJA AMPAT	929205	KEPULAUAN AYAU	9205052006	BOISERAN	0,4865	SANGAT TERTINGGAL
25.563	92	PAPUA BARAT	9205	RAJA AMPAT	929205	KEPULAUAN AYAU	9205052007	RUNI	0,4749	SANGAT TERTINGGAL
25.564	92	PAPUA BARAT	9205	RAJA AMPAT	929205	KEPULAUAN AYAU	9205052008	YENKANFAN	0,4543	SANGAT TERTINGGAL
25.565	92	PAPUA BARAT	9205	KABUPATEN RAJA AMPAT	920506	MISOOL TIMUR	9205062001	FOLLEY	0,5963	TERTINGGAL
25.566	92	PAPUA BARAT	9205	KABUPATEN RAJA AMPAT	920506	MISOOL TIMUR	9205062003	TOMOLOL	0,4948	TERTINGGAL
25.567	92	PAPUA BARAT	9205	KABUPATEN RAJA AMPAT	920506	MISOOL TIMUR	9205062011	USAHA JAYA	0,5492	TERTINGGAL
25.568	92	PAPUA BARAT	9205	KABUPATEN RAJA AMPAT	920506	MISOOL TIMUR	9205062012	LIMALAS TIMUR	0,5751	TERTINGGAL
25.569	92	PAPUA BARAT	9205	KABUPATEN RAJA AMPAT	920506	MISOOL TIMUR	9205062016	AUDAM	0,5227	TERTINGGAL
25.570	92	PAPUA BARAT	9205	RAJA AMPAT	929205	MISOOL TIMUR	9205062017	LIMALAS BARAT	0,5173	TERTINGGAL
25.571	92	PAPUA BARAT	9205	RAJA AMPAT	929205	WAIGEO BARAT	9205072001	SELPELE	0,5503	TERTINGGAL
25.572	92	PAPUA BARAT	9205	RAJA AMPAT	929205	WAIGEO BARAT	9205072005	MUTUS	0,5075	TERTINGGAL
25.573	92	PAPUA BARAT	9205	RAJA AMPAT	929205	WAIGEO BARAT	9205072007	BIANCI	0,4792	SANGAT TERTINGGAL
25.574	92	PAPUA BARAT	9205	RAJA AMPAT	929205	WAIGEO BARAT	9205072012	WAIJILIP	0,5462	TERTINGGAL
25.575	92	PAPUA BARAT	9205	KABUPATEN RAJA AMPAT	920508	WAIGEO TIMUR	9205082001	PUPER	0,5024	TERTINGGAL

NO	KODE PROVINSI	NAMA PROVINSI	KODE KABUPATEN	NAMA KABUPATEN	KODE KECAMATAN	NAMA KECAMATAN	KODE DESA	NAMA DESA	IDM	STATUS IDM
25.576	92	PAPUA BARAT	9205	KABUPATEN RAJA AMPAT	920508	WAIGEO TIMUR	9205082002	YENBEKAKI	0,5322	TERTINGGAL
25.577	92	PAPUA BARAT	9205	KABUPATEN RAJA AMPAT	920508	WAIGEO TIMUR	9205082003	URBINASOPEN	0,5227	TERTINGGAL
25.578	92	PAPUA BARAT	9205	KABUPATEN RAJA AMPAT	920508	WAIGEO TIMUR	9205082004	YENSNER	0,5246	TERTINGGAL
25.579	92	PAPUA BARAT	9205	KABUPATEN RAJA AMPAT	920509	TELUK MAYALIBIT	9205092001	LOPINTOL	0,5359	TERTINGGAL
25.580	92	PAPUA BARAT	9205	RAJA AMPAT	920509	TELUK MAYALIBIT	9205092007	WARSAMDIN	0,5629	TERTINGGAL
25.581	92	PAPUA BARAT	9205	KABUPATEN RAJA AMPAT	920509	TELUK MAYALIBIT	9205092009	MUMES	0,5299	TERTINGGAL
25.582	92	PAPUA BARAT	9205	RAJA AMPAT	929205	TELUK MAYALIBIT	9205092010	KALITOKO	0,5359	TERTINGGAL
25.583	92	PAPUA BARAT	9205	KABUPATEN RAJA AMPAT	920510	KOFIAU	9205102001	DIBALAI	0,5076	TERTINGGAL
25.584	92	PAPUA BARAT	9205	KABUPATEN RAJA AMPAT	920510	KOFIAU	9205102002	TOLOBI	0,4889	SANGAT TERTINGGAL
25.585	92	PAPUA BARAT	9205	RAJA AMPAT	929205	KOFIAU	9205102003	DEER	0,5644	TERTINGGAL
25.586	92	PAPUA BARAT	9205	RAJA AMPAT	929205	KOFIAU	9205102004	MIKIRAN	0,4830	SANGAT TERTINGGAL
25.587	92	PAPUA BARAT	9205	RAJA AMPAT	929205	KOFIAU	9205102005	AWAT	0,4862	SANGAT TERTINGGAL
25.588	92	PAPUA BARAT	9205	KABUPATEN RAJA AMPAT	920511	MEOS MANSAR	9205112001	YENBEKWAN	0,5927	TERTINGGAL
25.589	92	PAPUA BARAT	9205	RAJA AMPAT	929205	MEOS MANSAR	9205112002	KAPISAWAR	0,5278	TERTINGGAL
25.590	92	PAPUA BARAT	9205	RAJA AMPAT	929205	MEOS MANSAR	9205112003	SAWINGGRAI	0,5340	TERTINGGAL
25.591	92	PAPUA BARAT	9205	RAJA AMPAT	929205	MEOS MANSAR	9205112004	YENWAUPNOR	0,5168	TERTINGGAL
25.592	92	PAPUA BARAT	9205	RAJA AMPAT	929205	MEOS MANSAR	9205112007	KABUY	0,5117	TERTINGGAL
25.593	92	PAPUA BARAT	9205	KABUPATEN RAJA AMPAT	920511	MEOS MANSAR	9205112008	KURKAPA	0,5767	TERTINGGAL
25.594	92	PAPUA BARAT	9205	RAJA AMPAT	929205	MISOO SELATAN	9205132002	FAFANLAP	0,5875	TERTINGGAL
25.595	92	PAPUA BARAT	9205	RAJA AMPAT	929205	MISOO SELATAN	9205132006	YELLU	0,4979	TERTINGGAL
25.596	92	PAPUA BARAT	9205	RAJA AMPAT	929205	MISOO SELATAN	9205132007	HARAPAN JAYA	0,4510	SANGAT TERTINGGAL
25.597	92	PAPUA BARAT	9205	RAJA AMPAT	929205	MISOO SELATAN	9205132010	DABATAN	0,5652	TERTINGGAL
25.598	92	PAPUA BARAT	9205	KABUPATEN RAJA AMPAT	920514	WARWARBOMI	9205142001	WARMANAI	0,5518	TERTINGGAL
25.599	92	PAPUA BARAT	9205	KABUPATEN RAJA AMPAT	920514	WARWARBOMI	9205142002	MNIER	0,4630	SANGAT TERTINGGAL
25.600	92	PAPUA BARAT	9205	KABUPATEN RAJA AMPAT	920514	WARWARBOMI	9205142003	BONI	0,4943	TERTINGGAL
25.601	92	PAPUA BARAT	9205	KABUPATEN RAJA AMPAT	920514	WARWARBOMI	9205142004	WARKORI	0,4792	SANGAT TERTINGGAL
25.602	92	PAPUA BARAT	9205	RAJA AMPAT	929205	WAIGEO BARAT KEPULAUAN	9205152001	MANYAIFUN	0,4702	SANGAT TERTINGGAL
25.603	92	PAPUA BARAT	9205	RAJA AMPAT	929205	WAIGEO BARAT KEPULAUAN	9205152002	MEOSMANGGARA	0,4730	SANGAT TERTINGGAL
25.604	92	PAPUA BARAT	9205	RAJA AMPAT	929205	WAIGEO BARAT KEPULAUAN	9205152003	PAM	0,4921	TERTINGGAL
25.605	92	PAPUA BARAT	9205	RAJA AMPAT	929205	WAIGEO BARAT KEPULAUAN	9205152004	SAUKABU	0,4975	TERTINGGAL
25.606	92	PAPUA BARAT	9205	RAJA AMPAT	929205	WAIGEO BARAT KEPULAUAN	9205152005	GAG	0,5524	TERTINGGAL
25.607	92	PAPUA BARAT	9205	RAJA AMPAT	929205	WAIGEO BARAT KEPULAUAN	9205152006	SAUPAPIR	0,5217	TERTINGGAL
25.608	92	PAPUA BARAT	9205	RAJA AMPAT	929205	MISOO BARAT	9205162001	LILINTA	0,5741	TERTINGGAL
25.609	92	PAPUA BARAT	9205	RAJA AMPAT	929205	MISOO BARAT	9205162002	GAMTA	0,5498	TERTINGGAL
25.610	92	PAPUA BARAT	9205	RAJA AMPAT	929205	MISOO BARAT	9205162003	BIGA	0,5517	TERTINGGAL
25.611	92	PAPUA BARAT	9205	RAJA AMPAT	929205	MISOO BARAT	9205162004	KAPATCOL	0,5684	TERTINGGAL
25.612	92	PAPUA BARAT	9205	RAJA AMPAT	929205	MISOO BARAT	9205162005	MAGEY	0,5457	TERTINGGAL
25.613	92	PAPUA BARAT	9205	RAJA AMPAT	929205	KEPULAUAN SEMBILAN	9205172001	WEJIM BARAT	0,5668	TERTINGGAL
25.614	92	PAPUA BARAT	9205	RAJA AMPAT	929205	KEPULAUAN SEMBILAN	9205172002	WEJIM TIMUR	0,5481	TERTINGGAL
25.615	92	PAPUA BARAT	9205	RAJA AMPAT	929205	KEPULAUAN SEMBILAN	9205172003	SATUKURANO	0,4887	SANGAT TERTINGGAL
25.616	92	PAPUA BARAT	9205	RAJA AMPAT	929205	KEPULAUAN SEMBILAN	9205172004	PULAU TIKUS	0,5440	TERTINGGAL
25.617	92	PAPUA BARAT	9205	RAJA AMPAT	929205	TIPILOL MAYALIBIT	9205192001	GO	0,4456	SANGAT TERTINGGAL
25.618	92	PAPUA BARAT	9205	RAJA AMPAT	929205	TIPILOL MAYALIBIT	9205192002	KABILOL	0,4714	SANGAT TERTINGGAL
25.619	92	PAPUA BARAT	9205	RAJA AMPAT	929205	TIPILOL MAYALIBIT	9205192003	ARWAY	0,4730	SANGAT TERTINGGAL
25.620	92	PAPUA BARAT	9205	RAJA AMPAT	929205	TIPILOL MAYALIBIT	9205192004	BEO	0,4471	SANGAT TERTINGGAL
25.621	92	PAPUA BARAT	9205	RAJA AMPAT	929205	TIPILOL MAYALIBIT	9205192005	WAIFOI	0,4752	SANGAT TERTINGGAL
25.622	92	PAPUA BARAT	9205	RAJA AMPAT	929205	TIPILOL MAYALIBIT	9205192006	WARIMAK	0,4532	SANGAT TERTINGGAL
25.623	92	PAPUA BARAT	9205	RAJA AMPAT	929205	BATANTA UTARA	9205202001	YENSAWAI TIMUR	0,4663	SANGAT TERTINGGAL
25.624	92	PAPUA BARAT	9205	RAJA AMPAT	929205	BATANTA UTARA	9205202002	YENSAWAI BARAT	0,4735	SANGAT TERTINGGAL
25.625	92	PAPUA BARAT	9205	RAJA AMPAT	929205	BATANTA UTARA	9205202003	AREFI TIMUR	0,4492	SANGAT TERTINGGAL
25.626	92	PAPUA BARAT	9205	RAJA AMPAT	929205	BATANTA UTARA	9205202004	AREFI SELATAN	0,4898	SANGAT TERTINGGAL
25.627	92	PAPUA BARAT	9205	KABUPATEN RAJA AMPAT	920521	SALAWATI BARAT	9205212001	WAIBON	0,4959	TERTINGGAL
25.628	92	PAPUA BARAT	9205	KABUPATEN RAJA AMPAT	920521	SALAWATI BARAT	9205212002	SOLOL	0,4999	TERTINGGAL
25.629	92	PAPUA BARAT	9205	RAJA AMPAT	929205	SALAWATI BARAT	9205212003	KALIAM	0,5217	TERTINGGAL
25.630	92	PAPUA BARAT	9205	RAJA AMPAT	929205	SALAWATI BARAT	9205212004	KALWAL	0,5743	TERTINGGAL



NO	KODE PROVINSI	NAMA PROVINSI	KODE KABUPATEN	NAMA KABUPATEN	KODE KECAMATAN	NAMA KECAMATAN	KODE DESA	NAMA DESA	IDM	STATUS IDM
25.631	92	PAPUA BARAT	9205	RAJA AMPAT	929205	SALAWATI TENGAH	9205222001	KALOBO	0,5160	TERTINGGAL
25.632	92	PAPUA BARAT	9205	RAJA AMPAT	929205	SALAWATI TENGAH	9205222002	SAKABU	0,5613	TERTINGGAL
25.633	92	PAPUA BARAT	9205	RAJA AMPAT	929205	SALAWATI TENGAH	9205222003	WAIIBU	0,5559	TERTINGGAL
25.634	92	PAPUA BARAT	9205	RAJA AMPAT	929205	SALAWATI TENGAH	9205222004	WAIJAN	0,5037	TERTINGGAL
25.635	92	PAPUA BARAT	9205	RAJA AMPAT	929205	SALAWATI TENGAH	9205222005	WAIMECI	0,4919	TERTINGGAL
25.636	92	PAPUA BARAT	9205	RAJA AMPAT	929205	SALAWATI TENGAH	9205222006	WAILABU	0,4430	SANGAT TERTINGGAL
25.637	92	PAPUA BARAT	9205	RAJA AMPAT	929205	SALAWATI TENGAH	9205222007	WAILEN	0,4956	TERTINGGAL
25.638	92	PAPUA BARAT	9205	KABUPATEN RAJA AMPAT	920523	SUPNIN	9205232001	RAUKI	0,5310	TERTINGGAL
25.639	92	PAPUA BARAT	9205	KABUPATEN RAJA AMPAT	920523	SUPNIN	9205232002	URAI	0,5233	TERTINGGAL
25.640	92	PAPUA BARAT	9205	KABUPATEN RAJA AMPAT	920523	SUPNIN	9205232003	DUBER	0,5516	TERTINGGAL
25.641	92	PAPUA BARAT	9205	KABUPATEN RAJA AMPAT	920523	SUPNIN	9205232004	KAPADIRI	0,5563	TERTINGGAL
25.642	92	PAPUA BARAT	9205	RAJA AMPAT	929205	AYAU	9205242001	ABIDON	0,5203	TERTINGGAL
25.643	92	PAPUA BARAT	9205	RAJA AMPAT	929205	AYAU	9205242002	RUTUM	0,5011	TERTINGGAL
25.644	92	PAPUA BARAT	9205	RAJA AMPAT	929205	AYAU	9205242003	RENI	0,5127	TERTINGGAL
25.645	92	PAPUA BARAT	9205	RAJA AMPAT	929205	AYAU	9205242004	MEOSBEKWAN	0,4829	SANGAT TERTINGGAL
25.646	92	PAPUA BARAT	9205	RAJA AMPAT	929205	BATANTA SELATAN	9205252001	YENANAS	0,5413	TERTINGGAL
25.647	92	PAPUA BARAT	9205	RAJA AMPAT	929205	BATANTA SELATAN	9205252002	AMDUI	0,4946	TERTINGGAL
25.648	92	PAPUA BARAT	9205	RAJA AMPAT	929205	BATANTA SELATAN	9205252003	WALEBET	0,5040	TERTINGGAL
25.649	92	PAPUA BARAT	9205	RAJA AMPAT	929205	BATANTA SELATAN	9205252004	WAIMAN	0,4767	SANGAT TERTINGGAL
25.650	92	PAPUA BARAT	9206	KABUPATEN TELUK BINTUNI	920601	BINTUNI	9206012004	TUASAI	0,5908	TERTINGGAL
25.651	92	PAPUA BARAT	9206	TELUK BINTUNI	929206	BINTUNI	9206012009	BEIMES	0,4957	TERTINGGAL
25.652	92	PAPUA BARAT	9206	TELUK BINTUNI	929206	BINTUNI	9206012010	IGURIJI	0,5027	TERTINGGAL
25.653	92	PAPUA BARAT	9206	TELUK BINTUNI	929206	BINTUNI	9206012022	MASINA	0,4576	SANGAT TERTINGGAL
25.654	92	PAPUA BARAT	9206	TELUK BINTUNI	929206	MERDEY	9206022001	MERDEY	0,4990	TERTINGGAL
25.655	92	PAPUA BARAT	9206	TELUK BINTUNI	929206	MERDEY	9206022002	MERYEB	0,4283	SANGAT TERTINGGAL
25.656	92	PAPUA BARAT	9206	TELUK BINTUNI	929206	MERDEY	9206022004	MEYOM	0,4336	SANGAT TERTINGGAL
25.657	92	PAPUA BARAT	9206	TELUK BINTUNI	929206	MERDEY	9206022007	MENGERBA	0,5070	TERTINGGAL
25.658	92	PAPUA BARAT	9206	TELUK BINTUNI	929206	MERDEY	9206022008	ANAJERO	0,5038	TERTINGGAL
25.659	92	PAPUA BARAT	9206	TELUK BINTUNI	929206	MERDEY	9206022010	MOGROMUS	0,5033	TERTINGGAL
25.660	92	PAPUA BARAT	9206	TELUK BINTUNI	929206	MERDEY	9206022011	MOROMBUI	0,3846	SANGAT TERTINGGAL
25.661	92	PAPUA BARAT	9206	TELUK BINTUNI	929206	MERDEY	9206022014	MEKIESEFEB	0,4850	SANGAT TERTINGGAL
25.662	92	PAPUA BARAT	9206	TELUK BINTUNI	929206	MERDEY	9206022020	MEYETGA	0,4473	SANGAT TERTINGGAL
25.663	92	PAPUA BARAT	9206	TELUK BINTUNI	929206	BABO	9206032021	AMUTU	0,4613	SANGAT TERTINGGAL
25.664	92	PAPUA BARAT	9206	TELUK BINTUNI	929206	BABO	9206032022	NUSEI	0,4954	TERTINGGAL
25.665	92	PAPUA BARAT	9206	TELUK BINTUNI	929206	BABO	9206032023	KASIRA	0,5489	TERTINGGAL
25.666	92	PAPUA BARAT	9206	TELUK BINTUNI	929206	ARANDAY	9206042001	ARANDAY	0,4341	SANGAT TERTINGGAL
25.667	92	PAPUA BARAT	9206	TELUK BINTUNI	929206	ARANDAY	9206042007	KAMPUNG BARU	0,4376	SANGAT TERTINGGAL
25.668	92	PAPUA BARAT	9206	TELUK BINTUNI	929206	ARANDAY	9206042008	KECAP	0,4700	SANGAT TERTINGGAL
25.669	92	PAPUA BARAT	9206	TELUK BINTUNI	929206	ARANDAY	9206042009	MANUNGGAL KARYA	0,4017	SANGAT TERTINGGAL
25.670	92	PAPUA BARAT	9206	TELUK BINTUNI	929206	MOSKONA SELATAN	9206052001	JAGIRO	0,4529	SANGAT TERTINGGAL
25.671	92	PAPUA BARAT	9206	TELUK BINTUNI	929206	MOSKONA SELATAN	9206052004	MEYENDA	0,4529	SANGAT TERTINGGAL
25.672	92	PAPUA BARAT	9206	TELUK BINTUNI	929206	MOSKONA SELATAN	9206052005	RAWARA	0,4110	SANGAT TERTINGGAL
25.673	92	PAPUA BARAT	9206	TELUK BINTUNI	929206	MOSKONA SELATAN	9206052006	BARMA BARAT	0,4884	SANGAT TERTINGGAL
25.674	92	PAPUA BARAT	9206	TELUK BINTUNI	929206	MOSKONA SELATAN	9206052011	INGGOF	0,3716	SANGAT TERTINGGAL
25.675	92	PAPUA BARAT	9206	TELUK BINTUNI	929206	MOSKONA UTARA	9206062001	MOYEB	0,4694	SANGAT TERTINGGAL
25.676	92	PAPUA BARAT	9206	TELUK BINTUNI	929206	MOSKONA UTARA	9206062004	MERESTIM	0,4713	SANGAT TERTINGGAL
25.677	92	PAPUA BARAT	9206	TELUK BINTUNI	929206	MOSKONA UTARA	9206062005	INOFINA	0,4819	SANGAT TERTINGGAL
25.678	92	PAPUA BARAT	9206	TELUK BINTUNI	929206	MOSKONA UTARA	9206062006	MOSUM	0,4713	SANGAT TERTINGGAL
25.679	92	PAPUA BARAT	9206	TELUK BINTUNI	929206	WAMESA	9206072001	WAMESA I / IDOOR	0,4570	SANGAT TERTINGGAL
25.680	92	PAPUA BARAT	9206	TELUK BINTUNI	929206	WAMESA	9206072002	WAMESA II / YAKATI	0,4341	SANGAT TERTINGGAL
25.681	92	PAPUA BARAT	9206	TELUK BINTUNI	929206	WAMESA	9206072003	YANSEI	0,4398	SANGAT TERTINGGAL
25.682	92	PAPUA BARAT	9206	TELUK BINTUNI	929206	WAMESA	9206072004	MAMURANU	0,4398	SANGAT TERTINGGAL
25.683	92	PAPUA BARAT	9206	TELUK BINTUNI	929206	FAFURWAR	9206082001	FRUATA/IROWUTU II	0,5529	TERTINGGAL
25.684	92	PAPUA BARAT	9206	TELUK BINTUNI	929206	FAFURWAR	9206082002	MERYEDI	0,5338	TERTINGGAL
25.685	92	PAPUA BARAT	9206	TELUK BINTUNI	929206	FAFURWAR	9206082003	RIENDO	0,4879	SANGAT TERTINGGAL



NO	KODE PROVINSI	NAMA PROVINSI	KODE KABUPATEN	NAMA KABUPATEN	KODE KECAMATAN	NAMA KECAMATAN	KODE DESA	NAMA DESA	IDM	STATUS IDM
25.686	92	PAPUA BARAT	9206	TELUK BINTUNI	929206	TEMBUNI	9206092001	TEMBUNI	0,4716	SANGAT TERTINGGAL
25.687	92	PAPUA BARAT	9206	TELUK BINTUNI	929206	TEMBUNI	9206092002	MOGOI BARU	0,4683	SANGAT TERTINGGAL
25.688	92	PAPUA BARAT	9206	TELUK BINTUNI	929206	TEMBUNI	9206092003	ARAI SUM	0,4883	SANGAT TERTINGGAL
25.689	92	PAPUA BARAT	9206	TELUK BINTUNI	929206	TEMBUNI	9206092004	BANGUN MULYA	0,4889	SANGAT TERTINGGAL
25.690	92	PAPUA BARAT	9206	TELUK BINTUNI	929206	KURI	9206102001	SARBE	0,4705	SANGAT TERTINGGAL
25.691	92	PAPUA BARAT	9206	TELUK BINTUNI	929206	KURI	9206102002	WAGURA	0,4806	SANGAT TERTINGGAL
25.692	92	PAPUA BARAT	9206	TELUK BINTUNI	929206	KURI	9206102003	REFIDESO	0,4597	SANGAT TERTINGGAL
25.693	92	PAPUA BARAT	9206	TELUK BINTUNI	929206	KURI	9206102004	NARAMASA	0,4562	SANGAT TERTINGGAL
25.694	92	PAPUA BARAT	9206	TELUK BINTUNI	929206	KURI	9206102005	OBO	0,4486	SANGAT TERTINGGAL
25.695	92	PAPUA BARAT	9206	TELUK BINTUNI	929206	MANIMERI	9206112004	ATIBO MANIMERI	0,5565	TERTINGGAL
25.696	92	PAPUA BARAT	9206	KABUPATEN TELUK BINTUNI	920611	MANIMERI	9206112005	PASAMAI	0,5543	TERTINGGAL
25.697	92	PAPUA BARAT	9206	TELUK BINTUNI	929206	MANIMERI	9206112006	KORANO JAYA	0,5324	TERTINGGAL
25.698	92	PAPUA BARAT	9206	TELUK BINTUNI	929206	TUHIBA	9206122001	TUHIBA	0,5732	TERTINGGAL
25.699	92	PAPUA BARAT	9206	TELUK BINTUNI	929206	TUHIBA	9206122002	TISAIDA	0,4881	SANGAT TERTINGGAL
25.700	92	PAPUA BARAT	9206	TELUK BINTUNI	929206	TUHIBA	9206122003	KUCIR	0,5805	TERTINGGAL
25.701	92	PAPUA BARAT	9206	KABUPATEN TELUK BINTUNI	920612	TUHIBA	9206122004	SIBENA RAYA	0,5399	TERTINGGAL
25.702	92	PAPUA BARAT	9206	TELUK BINTUNI	929206	TUHIBA	9206122005	SIBENA PERMAI	0,4719	SANGAT TERTINGGAL
25.703	92	PAPUA BARAT	9206	TELUK BINTUNI	929206	DATARAN BEIMES	9206132001	HORNA	0,4903	SANGAT TERTINGGAL
25.704	92	PAPUA BARAT	9206	TELUK BINTUNI	929206	DATARAN BEIMES	9206132002	CUMNAJI	0,4652	SANGAT TERTINGGAL
25.705	92	PAPUA BARAT	9206	TELUK BINTUNI	929206	DATARAN BEIMES	9206132003	MENCI	0,4808	SANGAT TERTINGGAL
25.706	92	PAPUA BARAT	9206	TELUK BINTUNI	929206	DATARAN BEIMES	9206132004	SIR	0,4652	SANGAT TERTINGGAL
25.707	92	PAPUA BARAT	9206	TELUK BINTUNI	929206	DATARAN BEIMES	9206132005	HUSS	0,4652	SANGAT TERTINGGAL
25.708	92	PAPUA BARAT	9206	TELUK BINTUNI	929206	DATARAN BEIMES	9206132006	UGDOHOP	0,4865	SANGAT TERTINGGAL
25.709	92	PAPUA BARAT	9206	TELUK BINTUNI	929206	SUMURI	9206142004	FORADA	0,5571	TERTINGGAL
25.710	92	PAPUA BARAT	9206	KABUPATEN TELUK BINTUNI	920615	KAITARO	9206152001	SARA	0,5413	TERTINGGAL
25.711	92	PAPUA BARAT	9206	TELUK BINTUNI	929206	KAITARO	9206152002	WARGA NUSA I	0,5184	TERTINGGAL
25.712	92	PAPUA BARAT	9206	TELUK BINTUNI	929206	KAITARO	9206152003	WARGA NUSA II	0,4924	TERTINGGAL
25.713	92	PAPUA BARAT	9206	TELUK BINTUNI	929206	KAITARO	9206152004	TUGARAMA	0,4924	TERTINGGAL
25.714	92	PAPUA BARAT	9206	TELUK BINTUNI	929206	KAITARO	9206152005	SUGA	0,4698	SANGAT TERTINGGAL
25.715	92	PAPUA BARAT	9206	TELUK BINTUNI	929206	AROBA	9206162001	AROBA	0,4367	SANGAT TERTINGGAL
25.716	92	PAPUA BARAT	9206	TELUK BINTUNI	929206	AROBA	9206162002	YARU	0,4378	SANGAT TERTINGGAL
25.717	92	PAPUA BARAT	9206	TELUK BINTUNI	929206	AROBA	9206162003	SIDO MAKMUR	0,4213	SANGAT TERTINGGAL
25.718	92	PAPUA BARAT	9206	TELUK BINTUNI	929206	AROBA	9206162004	WIMBRO	0,3748	SANGAT TERTINGGAL
25.719	92	PAPUA BARAT	9206	TELUK BINTUNI	929206	AROBA	9206162005	SANGGUAR	0,4941	TERTINGGAL
25.720	92	PAPUA BARAT	9206	TELUK BINTUNI	929206	MASYETA	9206172001	MASYETA	0,4122	SANGAT TERTINGGAL
25.721	92	PAPUA BARAT	9206	TELUK BINTUNI	929206	MASYETA	9206172002	MESTOFU	0,4471	SANGAT TERTINGGAL
25.722	92	PAPUA BARAT	9206	TELUK BINTUNI	929206	MASYETA	9206172003	KALIBIRU	0,4368	SANGAT TERTINGGAL
25.723	92	PAPUA BARAT	9206	TELUK BINTUNI	929206	MASYETA	9206172004	MESOMDA	0,4052	SANGAT TERTINGGAL
25.724	92	PAPUA BARAT	9206	TELUK BINTUNI	929206	BISCOOP	9206182001	JAHABRA	0,4494	SANGAT TERTINGGAL
25.725	92	PAPUA BARAT	9206	KABUPATEN TELUK BINTUNI	920618	BISCOOP	9206182002	IBORI	0,3484	SANGAT TERTINGGAL
25.726	92	PAPUA BARAT	9206	TELUK BINTUNI	929206	BISCOOP	9206182003	MENYEMBRU	0,4208	SANGAT TERTINGGAL
25.727	92	PAPUA BARAT	9206	TELUK BINTUNI	929206	BISCOOP	9206182004	MEYORGA	0,3944	SANGAT TERTINGGAL
25.728	92	PAPUA BARAT	9206	TELUK BINTUNI	929206	BISCOOP	9206182005	LAUDHO	0,3910	SANGAT TERTINGGAL
25.729	92	PAPUA BARAT	9206	TELUK BINTUNI	929206	BISCOOP	9206182006	ENIBA	0,5560	TERTINGGAL
25.730	92	PAPUA BARAT	9206	TELUK BINTUNI	929206	BISCOOP	9206182007	MOWITKA	0,3973	SANGAT TERTINGGAL
25.731	92	PAPUA BARAT	9206	TELUK BINTUNI	929206	TOMU	9206192001	SEBYAR REJOSASI	0,5541	TERTINGGAL
25.732	92	PAPUA BARAT	9206	TELUK BINTUNI	929206	TOMU	9206192002	TOMU	0,5183	TERTINGGAL
25.733	92	PAPUA BARAT	9206	TELUK BINTUNI	929206	TOMU	9206192003	TAROY	0,5052	TERTINGGAL
25.734	92	PAPUA BARAT	9206	TELUK BINTUNI	929206	TOMU	9206192004	EKAM	0,4941	TERTINGGAL
25.735	92	PAPUA BARAT	9206	TELUK BINTUNI	929206	KAMUNDAN	9206202001	KALITAMI I	0,4679	SANGAT TERTINGGAL
25.736	92	PAPUA BARAT	9206	TELUK BINTUNI	929206	KAMUNDAN	9206202002	KALITAMI II	0,4603	SANGAT TERTINGGAL
25.737	92	PAPUA BARAT	9206	TELUK BINTUNI	929206	KAMUNDAN	9206202003	KENARA	0,4679	SANGAT TERTINGGAL
25.738	92	PAPUA BARAT	9206	TELUK BINTUNI	929206	KAMUNDAN	9206202004	BIBIRAM	0,4756	SANGAT TERTINGGAL
25.739	92	PAPUA BARAT	9206	TELUK BINTUNI	929206	WERIAGAR	9206212001	WERIAGAR	0,4476	SANGAT TERTINGGAL
25.740	92	PAPUA BARAT	9206	TELUK BINTUNI	929206	WERIAGAR	9206212002	MOGOTIRA	0,4762	SANGAT TERTINGGAL



NO	KODE PROVINSI	NAMA PROVINSI	KODE KABUPATEN	NAMA KABUPATEN	KODE KECAMATAN	NAMA KECAMATAN	KODE DESA	NAMA DESA	IDM	STATUS IDM
25.741	92	PAPUA BARAT	9206	TELUK BINTUNI	929206	WERIAGAR	9206212003	WERIAGAR BARU	0,3724	SANGAT TERTINGGAL
25.742	92	PAPUA BARAT	9206	TELUK BINTUNI	929206	WERIAGAR	9206212004	WERIAGAR UTARA	0,4108	SANGAT TERTINGGAL
25.743	92	PAPUA BARAT	9206	TELUK BINTUNI	929206	WERIAGAR	9206212005	TUANAIKIN	0,3724	SANGAT TERTINGGAL
25.744	92	PAPUA BARAT	9206	TELUK BINTUNI	929206	MOSKONA BARAT	9206222001	MEYERGA	0,4114	SANGAT TERTINGGAL
25.745	92	PAPUA BARAT	9206	TELUK BINTUNI	929206	MOSKONA BARAT	9206222002	MACOK	0,4549	SANGAT TERTINGGAL
25.746	92	PAPUA BARAT	9206	TELUK BINTUNI	929206	MOSKONA BARAT	9206222003	ISTIWKEM	0,4473	SANGAT TERTINGGAL
25.747	92	PAPUA BARAT	9206	TELUK BINTUNI	929206	MOSKONA BARAT	9206222004	MAJNIC	0,4076	SANGAT TERTINGGAL
25.748	92	PAPUA BARAT	9206	TELUK BINTUNI	929206	MEYADO	9206232001	MEYADO	0,5330	TERTINGGAL
25.749	92	PAPUA BARAT	9206	TELUK BINTUNI	929206	MEYADO	9206232002	BARMA	0,5590	TERTINGGAL
25.750	92	PAPUA BARAT	9206	TELUK BINTUNI	929206	MEYADO	9206232003	BARMA BARU	0,4822	SANGAT TERTINGGAL
25.751	92	PAPUA BARAT	9206	TELUK BINTUNI	929206	MEYADO	9206232004	VASCO DAMNEEN	0,5646	TERTINGGAL
25.752	92	PAPUA BARAT	9206	TELUK BINTUNI	929206	MOSKONA TIMUR	9206242002	MESNA	0,4960	TERTINGGAL
25.753	92	PAPUA BARAT	9206	TELUK BINTUNI	929206	MOSKONA TIMUR	9206242003	SUMUY	0,4887	SANGAT TERTINGGAL
25.754	92	PAPUA BARAT	9207	TELUK WONDAMA	929207	WASIOR	9207012003	DOTIR	0,5803	TERTINGGAL
25.755	92	PAPUA BARAT	9207	TELUK WONDAMA	929207	WASIOR	9207012006	MAIMARI	0,5803	TERTINGGAL
25.756	92	PAPUA BARAT	9207	TELUK WONDAMA	929207	WASIOR	9207012009	MANOPI	0,5803	TERTINGGAL
25.757	92	PAPUA BARAT	9207	TELUK WONDAMA	929207	WINDESI	9207022001	WAMESA TENGAH	0,5847	TERTINGGAL
25.758	92	PAPUA BARAT	9207	TELUK WONDAMA	929207	WINDESI	9207022002	YOPMEOS	0,5387	TERTINGGAL
25.759	92	PAPUA BARAT	9207	KABUPATEN TELUK WONDAMA	920702	WINDESI	9207022004	SOMBOKORO	0,4905	SANGAT TERTINGGAL
25.760	92	PAPUA BARAT	9207	TELUK WONDAMA	929207	WINDESI	9207022007	WINDESI	0,5883	TERTINGGAL
25.761	92	PAPUA BARAT	9207	TELUK WONDAMA	929207	WINDESI	9207022010	SANDEY	0,5273	TERTINGGAL
25.762	92	PAPUA BARAT	9207	TELUK WONDAMA	929207	TELUK DUAIRI	9207032001	AISANDAMI	0,5573	TERTINGGAL
25.763	92	PAPUA BARAT	9207	TELUK WONDAMA	929207	TELUK DUAIRI	9207032002	SOBEY	0,5500	TERTINGGAL
25.764	92	PAPUA BARAT	9207	TELUK WONDAMA	929207	TELUK DUAIRI	9207032006	YOPANGGAR	0,5680	TERTINGGAL
25.765	92	PAPUA BARAT	9207	TELUK WONDAMA	929207	TELUK DUAIRI	9207032011	SOBEY INDAH	0,5777	TERTINGGAL
25.766	92	PAPUA BARAT	9207	TELUK WONDAMA	929207	WONDIBOY	9207042002	WONDIBOY	0,5533	TERTINGGAL
25.767	92	PAPUA BARAT	9207	KABUPATEN TELUK WONDAMA	920704	WONDIBOY	9207042009	KABOUW	0,5687	TERTINGGAL
25.768	92	PAPUA BARAT	9207	TELUK WONDAMA	929207	WONDIBOY	9207042010	ISSUI	0,5660	TERTINGGAL
25.769	92	PAPUA BARAT	9207	TELUK WONDAMA	929207	WONDIBOY	9207042015	KAIBI	0,5510	TERTINGGAL
25.770	92	PAPUA BARAT	9207	TELUK WONDAMA	929207	WAMESA	9207052001	SABUBAR	0,5057	TERTINGGAL
25.771	92	PAPUA BARAT	9207	TELUK WONDAMA	929207	WAMESA	9207052002	AMBUAR	0,5720	TERTINGGAL
25.772	92	PAPUA BARAT	9207	TELUK WONDAMA	929207	WAMESA	9207052003	KARUAN	0,5103	TERTINGGAL
25.773	92	PAPUA BARAT	9207	TELUK WONDAMA	929207	WAMESA	9207052007	YARPATE	0,5663	TERTINGGAL
25.774	92	PAPUA BARAT	9207	TELUK WONDAMA	929207	WAMESA	9207052009	NORDIWAR	0,5600	TERTINGGAL
25.775	92	PAPUA BARAT	9207	TELUK WONDAMA	929207	RUMBERPON	9207062001	YOMBEKIRI I	0,5343	TERTINGGAL
25.776	92	PAPUA BARAT	9207	TELUK WONDAMA	929207	RUMBERPON	9207062002	ISENEBUAY	0,4637	SANGAT TERTINGGAL
25.777	92	PAPUA BARAT	9207	TELUK WONDAMA	929207	RUMBERPON	9207062003	YOMAKAN	0,5343	TERTINGGAL
25.778	92	PAPUA BARAT	9207	TELUK WONDAMA	929207	RUMBERPON	9207062005	ISEREN	0,4563	SANGAT TERTINGGAL
25.779	92	PAPUA BARAT	9207	TELUK WONDAMA	929207	RUMBERPON	9207062008	YEMBEKIRI II	0,5377	TERTINGGAL
25.780	92	PAPUA BARAT	9207	TELUK WONDAMA	929207	RUMBERPON	9207062009	YARIARI	0,4770	SANGAT TERTINGGAL
25.781	92	PAPUA BARAT	9207	TELUK WONDAMA	929207	RUMBERPON	9207062011	WETTITINDAU	0,4900	SANGAT TERTINGGAL
25.782	92	PAPUA BARAT	9207	TELUK WONDAMA	929207	NAIKERE	9207072001	WOSIMI	0,4333	SANGAT TERTINGGAL
25.783	92	PAPUA BARAT	9207	TELUK WONDAMA	929207	NAIKERE	9207072002	SARARTI	0,5033	TERTINGGAL
25.784	92	PAPUA BARAT	9207	TELUK WONDAMA	929207	NAIKERE	9207072003	YABORE	0,4100	SANGAT TERTINGGAL
25.785	92	PAPUA BARAT	9207	TELUK WONDAMA	929207	NAIKERE	9207072004	OYAA	0,4167	SANGAT TERTINGGAL
25.786	92	PAPUA BARAT	9207	TELUK WONDAMA	929207	NAIKERE	9207072005	INYORA	0,4300	SANGAT TERTINGGAL
25.787	92	PAPUA BARAT	9207	TELUK WONDAMA	929207	NAIKERE	9207072006	UNDURARA	0,4100	SANGAT TERTINGGAL
25.788	92	PAPUA BARAT	9207	TELUK WONDAMA	929207	RASIEI	9207082001	RASIEI	0,5733	TERTINGGAL
25.789	92	PAPUA BARAT	9207	TELUK WONDAMA	929207	RASIEI	9207082008	NGGATUM	0,5633	TERTINGGAL
25.790	92	PAPUA BARAT	9207	TELUK WONDAMA	929207	RASIEI	9207082009	SENDERAWOY	0,5567	TERTINGGAL
25.791	92	PAPUA BARAT	9207	TELUK WONDAMA	929207	KURI WAMESA	9207092001	AMBUMI	0,5343	TERTINGGAL
25.792	92	PAPUA BARAT	9207	TELUK WONDAMA	929207	KURI WAMESA	9207092002	NANIMORI	0,5127	TERTINGGAL
25.793	92	PAPUA BARAT	9207	TELUK WONDAMA	929207	KURI WAMESA	9207092003	DUSNER	0,5307	TERTINGGAL
25.794	92	PAPUA BARAT	9207	TELUK WONDAMA	929207	KURI WAMESA	9207092004	YERENUSI	0,5290	TERTINGGAL
25.795	92	PAPUA BARAT	9207	TELUK WONDAMA	929207	KURI WAMESA	9207092005	SOBIAR	0,4827	SANGAT TERTINGGAL

NO	KODE PROVINSI	NAMA PROVINSI	KODE KABUPATEN	NAMA KABUPATEN	KODE KECAMATAN	NAMA KECAMATAN	KODE DESA	NAMA DESA	IDM	STATUS IDM
25.796	92	PAPUA BARAT	9207	KABUPATEN TELUK WONDAMA	920710	ROON	9207102001	YENDE	0,4903	SANGAT TERTINGGAL
25.797	92	PAPUA BARAT	9207	KABUPATEN TELUK WONDAMA	920710	ROON	9207102002	SYABES	0,5456	TERTINGGAL
25.798	92	PAPUA BARAT	9207	KABUPATEN TELUK WONDAMA	920710	ROON	9207102003	MENARBU	0,4732	SANGAT TERTINGGAL
25.799	92	PAPUA BARAT	9207	KABUPATEN TELUK WONDAMA	920710	ROON	9207102004	NIAB	0,4864	SANGAT TERTINGGAL
25.800	92	PAPUA BARAT	9207	KABUPATEN TELUK WONDAMA	920710	ROON	9207102005	INDAY	0,4656	SANGAT TERTINGGAL
25.801	92	PAPUA BARAT	9207	KABUPATEN TELUK WONDAMA	920710	ROON	9207102006	SARIAY	0,4940	TERTINGGAL
25.802	92	PAPUA BARAT	9207	TELUK WONDAMA	929207	ROON	9207102007	MENA	0,5263	TERTINGGAL
25.803	92	PAPUA BARAT	9207	TELUK WONDAMA	929207	ROSWAR	9207112001	WAPRAK	0,5350	TERTINGGAL
25.804	92	PAPUA BARAT	9207	TELUK WONDAMA	929207	ROSWAR	9207112002	YOMBER	0,5680	TERTINGGAL
25.805	92	PAPUA BARAT	9207	TELUK WONDAMA	929207	ROSWAR	9207112003	SYEIWAR	0,5587	TERTINGGAL
25.806	92	PAPUA BARAT	9207	TELUK WONDAMA	929207	NIKIWAR	9207122001	WERABUR	0,5343	TERTINGGAL
25.807	92	PAPUA BARAT	9207	TELUK WONDAMA	929207	NIKIWAR	9207122002	MAMISI	0,4780	SANGAT TERTINGGAL
25.808	92	PAPUA BARAT	9207	TELUK WONDAMA	929207	NIKIWAR	9207122003	WERIANGGI	0,5120	TERTINGGAL
25.809	92	PAPUA BARAT	9207	TELUK WONDAMA	929207	NIKIWAR	9207122004	KUREI	0,5287	TERTINGGAL
25.810	92	PAPUA BARAT	9207	TELUK WONDAMA	929207	NIKIWAR	9207122005	TAMOGGE	0,4600	SANGAT TERTINGGAL
25.811	92	PAPUA BARAT	9207	TELUK WONDAMA	929207	SOUJ JAYA	9207132001	KAPRUS	0,4200	SANGAT TERTINGGAL
25.812	92	PAPUA BARAT	9207	TELUK WONDAMA	929207	SOUJ JAYA	9207132002	YARMATUM	0,4090	SANGAT TERTINGGAL
25.813	92	PAPUA BARAT	9207	TELUK WONDAMA	929207	SOUJ JAYA	9207132003	REYOB	0,4090	SANGAT TERTINGGAL
25.814	92	PAPUA BARAT	9207	TELUK WONDAMA	929207	SOUJ JAYA	9207132004	SIRESI	0,4200	SANGAT TERTINGGAL
25.815	92	PAPUA BARAT	9207	TELUK WONDAMA	929207	SOUJ JAYA	9207132005	NUSPAIRO	0,4200	SANGAT TERTINGGAL
25.816	92	PAPUA BARAT	9208	KABUPATEN KAIMANA	920801	KAIMANA	9208012002	MARSI	0,5983	TERTINGGAL
25.817	92	PAPUA BARAT	9208	KABUPATEN KAIMANA	920801	KAIMANA	9208012006	TANGGAROMI	0,5976	TERTINGGAL
25.818	92	PAPUA BARAT	9208	KAIMANA	929208	KAIMANA	9208012008	FOROMA JAYA	0,5230	TERTINGGAL
25.819	92	PAPUA BARAT	9208	KABUPATEN KAIMANA	920801	KAIMANA	9208012009	MURANO	0,5629	TERTINGGAL
25.820	92	PAPUA BARAT	9208	KAIMANA	929208	KAIMANA	9208012010	MAI MAI	0,4652	SANGAT TERTINGGAL
25.821	92	PAPUA BARAT	9208	KAIMANA	929208	KAIMANA	9208012011	LUMIRA	0,5725	TERTINGGAL
25.822	92	PAPUA BARAT	9208	KAIMANA	929208	KAIMANA	9208012012	KAMAKA	0,5476	TERTINGGAL
25.823	92	PAPUA BARAT	9208	KAIMANA	929208	KAIMANA	9208012015	SARIA	0,5795	TERTINGGAL
25.824	92	PAPUA BARAT	9208	KAIMANA	929208	KAIMANA	9208012016	JARATI	0,5514	TERTINGGAL
25.825	92	PAPUA BARAT	9208	KAIMANA	929208	KAIMANA	9208012017	SARA	0,5513	TERTINGGAL
25.826	92	PAPUA BARAT	9208	KAIMANA	929208	KAIMANA	9208012018	WERUA	0,5681	TERTINGGAL
25.827	92	PAPUA BARAT	9208	KAIMANA	929208	KAIMANA	9208012019	ORAY	0,4737	SANGAT TERTINGGAL
25.828	92	PAPUA BARAT	9208	KAIMANA	929208	BURUWAY	9208022002	YARONA	0,5773	TERTINGGAL
25.829	92	PAPUA BARAT	9208	KAIMANA	929208	BURUWAY	9208022003	EDOR	0,5127	TERTINGGAL
25.830	92	PAPUA BARAT	9208	KAIMANA	929208	BURUWAY	9208022004	TAIRI	0,4808	SANGAT TERTINGGAL
25.831	92	PAPUA BARAT	9208	KAIMANA	929208	BURUWAY	9208022005	GAKA	0,4921	TERTINGGAL
25.832	92	PAPUA BARAT	9208	KAIMANA	929208	BURUWAY	9208022006	GURIASA	0,5889	TERTINGGAL
25.833	92	PAPUA BARAT	9208	KAIMANA	929208	BURUWAY	9208022008	NUSAULAN	0,5090	TERTINGGAL
25.834	92	PAPUA BARAT	9208	KAIMANA	929208	BURUWAY	9208022009	ESANIA	0,4830	SANGAT TERTINGGAL
25.835	92	PAPUA BARAT	9208	KAIMANA	929208	BURUWAY	9208022010	HIA	0,5022	TERTINGGAL
25.836	92	PAPUA BARAT	9208	KAIMANA	929208	TELUK ARGUNI ATAS	9208032001	FURNUSU	0,5106	TERTINGGAL
25.837	92	PAPUA BARAT	9208	KAIMANA	929208	TELUK ARGUNI ATAS	9208032002	FETERMU	0,4770	SANGAT TERTINGGAL
25.838	92	PAPUA BARAT	9208	KAIMANA	929208	TELUK ARGUNI ATAS	9208032003	SAWI	0,4589	SANGAT TERTINGGAL
25.839	92	PAPUA BARAT	9208	KAIMANA	929208	TELUK ARGUNI ATAS	9208032004	TURGANI	0,5311	TERTINGGAL
25.840	92	PAPUA BARAT	9208	KAIMANA	929208	TELUK ARGUNI ATAS	9208032010	SAWATEWERA	0,5365	TERTINGGAL
25.841	92	PAPUA BARAT	9208	KAIMANA	929208	TELUK ARGUNI ATAS	9208032013	WARWASI	0,5221	TERTINGGAL
25.842	92	PAPUA BARAT	9208	KAIMANA	929208	TELUK ARGUNI ATAS	9208032014	WANGGITA	0,5238	TERTINGGAL
25.843	92	PAPUA BARAT	9208	KAIMANA	929208	TELUK ARGUNI ATAS	9208032016	FUDIMA	0,4960	TERTINGGAL
25.844	92	PAPUA BARAT	9208	KAIMANA	929208	TELUK ARGUNI ATAS	9208032017	WESWASA	0,4938	TERTINGGAL
25.845	92	PAPUA BARAT	9208	KAIMANA	929208	TELUK ARGUNI ATAS	9208032018	BOROGERBA	0,5129	TERTINGGAL
25.846	92	PAPUA BARAT	9208	KAIMANA	929208	TELUK ARGUNI ATAS	9208032019	AFU AFU	0,5316	TERTINGGAL
25.847	92	PAPUA BARAT	9208	KAIMANA	929208	TELUK ARGUNI ATAS	9208032020	BAYEDA	0,5335	TERTINGGAL
25.848	92	PAPUA BARAT	9208	KAIMANA	929208	TELUK ARGUNI ATAS	9208032021	MOYANA	0,5051	TERTINGGAL
25.849	92	PAPUA BARAT	9208	KAIMANA	929208	TELUK ARGUNI ATAS	9208032022	KOKORоба	0,4959	TERTINGGAL
25.850	92	PAPUA BARAT	9208	KAIMANA	929208	TELUK ARGUNI ATAS	9208032023	WAINAGA	0,4941	TERTINGGAL



NO	KODE PROVINSI	NAMA PROVINSI	KODE KABUPATEN	NAMA KABUPATEN	KODE KECAMATAN	NAMA KECAMATAN	KODE DESA	NAMA DESA	IDM	STATUS IDM
25.851	92	PAPUA BARAT	9208	KAIMANA	929208	TELUK ARGUNI ATAS	9208032024	MASKUR	0,4441	SANGAT TERTINGGAL
25.852	92	PAPUA BARAT	9208	KAIMANA	929208	TELUK ARGUNI ATAS	9208032025	KENSI	0,4941	TERTINGGAL
25.853	92	PAPUA BARAT	9208	KAIMANA	929208	TELUK ARGUNI ATAS	9208032027	ERIGARA	0,4511	SANGAT TERTINGGAL
25.854	92	PAPUA BARAT	9208	KAIMANA	929208	TELUK ARGUNI ATAS	9208032028	PIGO	0,4749	SANGAT TERTINGGAL
25.855	92	PAPUA BARAT	9208	KAIMANA	929208	TELUK ARGUNI ATAS	9208032029	TUGUMAWA	0,5516	TERTINGGAL
25.856	92	PAPUA BARAT	9208	KAIMANA	929208	TELUK ARGUNI ATAS	9208032030	TIWARA	0,5592	TERTINGGAL
25.857	92	PAPUA BARAT	9208	KAIMANA	929208	TELUK ARGUNI ATAS	9208032031	GUSI	0,5106	TERTINGGAL
25.858	92	PAPUA BARAT	9208	KAIMANA	929208	TELUK ARGUNI ATAS	9208032032	WARUA	0,4794	SANGAT TERTINGGAL
25.859	92	PAPUA BARAT	9208	KABUPATEN KAIMANA	920804	TELUK ETNA	9208042001	RURUMO	0,5707	TERTINGGAL
25.860	92	PAPUA BARAT	9208	KABUPATEN KAIMANA	920804	TELUK ETNA	9208042003	NARIKI	0,4421	SANGAT TERTINGGAL
25.861	92	PAPUA BARAT	9208	KABUPATEN KAIMANA	920804	TELUK ETNA	9208042004	BAMANA	0,5224	TERTINGGAL
25.862	92	PAPUA BARAT	9208	KABUPATEN KAIMANA	920804	TELUK ETNA	9208042005	SIAWATAN	0,5073	TERTINGGAL
25.863	92	PAPUA BARAT	9208	KAIMANA	929208	KAMBRAU	9208052001	RAUNA	0,4975	TERTINGGAL
25.864	92	PAPUA BARAT	9208	KAIMANA	929208	KAMBRAU	9208052002	WERAFUTA	0,5144	TERTINGGAL
25.865	92	PAPUA BARAT	9208	KAIMANA	929208	KAMBRAU	9208052003	UBIA SERMUKU	0,5551	TERTINGGAL
25.866	92	PAPUA BARAT	9208	KAIMANA	929208	KAMBRAU	9208052004	BAHUMIA	0,5924	TERTINGGAL
25.867	92	PAPUA BARAT	9208	KAIMANA	929208	KAMBRAU	9208052006	WAMESA	0,5700	TERTINGGAL
25.868	92	PAPUA BARAT	9208	KAIMANA	929208	TELUK ARGUNI BAWAH	9208062001	JAWERA	0,5090	TERTINGGAL
25.869	92	PAPUA BARAT	9208	KAIMANA	929208	TELUK ARGUNI BAWAH	9208062002	RUWARA	0,4938	TERTINGGAL
25.870	92	PAPUA BARAT	9208	KAIMANA	929208	TELUK ARGUNI BAWAH	9208062003	WERMENU	0,4919	TERTINGGAL
25.871	92	PAPUA BARAT	9208	KAIMANA	929208	TELUK ARGUNI BAWAH	9208062004	EGERWARA	0,4622	SANGAT TERTINGGAL
25.872	92	PAPUA BARAT	9208	KAIMANA	929208	TELUK ARGUNI BAWAH	9208062005	KUFURIYAI	0,4625	SANGAT TERTINGGAL
25.873	92	PAPUA BARAT	9208	KAIMANA	929208	TELUK ARGUNI BAWAH	9208062006	MANGGERA	0,5568	TERTINGGAL
25.874	92	PAPUA BARAT	9208	KAIMANA	929208	TELUK ARGUNI BAWAH	9208062007	TANUSAN	0,5890	TERTINGGAL
25.875	92	PAPUA BARAT	9208	KAIMANA	929208	TELUK ARGUNI BAWAH	9208062008	URISA	0,5278	TERTINGGAL
25.876	92	PAPUA BARAT	9208	KAIMANA	929208	TELUK ARGUNI BAWAH	9208062009	WAROMI	0,5276	TERTINGGAL
25.877	92	PAPUA BARAT	9208	KAIMANA	929208	TELUK ARGUNI BAWAH	9208062010	UKIARA	0,5054	TERTINGGAL
25.878	92	PAPUA BARAT	9208	KAIMANA	929208	TELUK ARGUNI BAWAH	9208062012	NAGURA	0,5057	TERTINGGAL
25.879	92	PAPUA BARAT	9208	KAIMANA	929208	TELUK ARGUNI BAWAH	9208062013	INARI	0,5017	TERTINGGAL
25.880	92	PAPUA BARAT	9208	KAIMANA	929208	TELUK ARGUNI BAWAH	9208062014	WANOMA	0,5106	TERTINGGAL
25.881	92	PAPUA BARAT	9208	KAIMANA	929208	TELUK ARGUNI BAWAH	9208062015	SUMUN	0,5090	TERTINGGAL
25.882	92	PAPUA BARAT	9208	KAIMANA	929208	TELUK ARGUNI BAWAH	9208062016	SERARAN	0,4979	TERTINGGAL
25.883	92	PAPUA BARAT	9208	KAIMANA	929208	YAMOR	9208072001	URE	0,4754	SANGAT TERTINGGAL
25.884	92	PAPUA BARAT	9208	KAIMANA	929208	YAMOR	9208072002	WOSOKUNO	0,4698	SANGAT TERTINGGAL
25.885	92	PAPUA BARAT	9208	KAIMANA	929208	YAMOR	9208072003	URUBIKA	0,4773	SANGAT TERTINGGAL
25.886	92	PAPUA BARAT	9208	KAIMANA	929208	YAMOR	9208072004	WAGOHA	0,4641	SANGAT TERTINGGAL
25.887	92	PAPUA BARAT	9208	KAIMANA	929208	YAMOR	9208072005	HAIRAPARA	0,4963	TERTINGGAL
25.888	92	PAPUA BARAT	9208	KAIMANA	929208	YAMOR	9208072006	OMBA PAMUKU	0,4608	SANGAT TERTINGGAL
25.889	92	PAPUA BARAT	9209	TAMBRAUW	929209	FEF	9209012001	FEF	0,4427	SANGAT TERTINGGAL
25.890	92	PAPUA BARAT	9209	TAMBRAUW	929209	FEF	9209012003	WAYO	0,4538	SANGAT TERTINGGAL
25.891	92	PAPUA BARAT	9209	TAMBRAUW	929209	FEF	9209012004	SYUBUN	0,3827	SANGAT TERTINGGAL
25.892	92	PAPUA BARAT	9209	TAMBRAUW	929209	FEF	9209012006	SIKOR	0,4275	SANGAT TERTINGGAL
25.893	92	PAPUA BARAT	9209	TAMBRAUW	929209	FEF	9209012010	IBE	0,5567	TERTINGGAL
25.894	92	PAPUA BARAT	9209	TAMBRAUW	929209	FEF	9209012011	SYUNAM	0,4651	SANGAT TERTINGGAL
25.895	92	PAPUA BARAT	9209	TAMBRAUW	929209	FEF	9209012012	BANFOT	0,4310	SANGAT TERTINGGAL
25.896	92	PAPUA BARAT	9209	TAMBRAUW	929209	FEF	9209012013	IWIN	0,4502	SANGAT TERTINGGAL
25.897	92	PAPUA BARAT	9209	TAMBRAUW	929209	FEF	9209012014	ESYUM	0,4017	SANGAT TERTINGGAL
25.898	92	PAPUA BARAT	9209	TAMBRAUW	929209	FEF	9209012015	IMOR	0,4502	SANGAT TERTINGGAL
25.899	92	PAPUA BARAT	9209	TAMBRAUW	929209	MIYAH	9209022001	SIAKWA	0,4895	SANGAT TERTINGGAL
25.900	92	PAPUA BARAT	9209	TAMBRAUW	929209	MIYAH	9209022008	AYAE	0,3046	SANGAT TERTINGGAL
25.901	92	PAPUA BARAT	9209	TAMBRAUW	929209	MIYAH	9209022013	AYAWIT	0,4275	SANGAT TERTINGGAL
25.902	92	PAPUA BARAT	9209	TAMBRAUW	929209	MIYAH	9209022014	AIFAIR	0,3865	SANGAT TERTINGGAL
25.903	92	PAPUA BARAT	9209	TAMBRAUW	929209	YEMBUN	9209032001	BAUN	0,4503	SANGAT TERTINGGAL
25.904	92	PAPUA BARAT	9209	TAMBRAUW	929209	YEMBUN	9209032002	SUMBEKAS	0,4237	SANGAT TERTINGGAL
25.905	92	PAPUA BARAT	9209	TAMBRAUW	929209	YEMBUN	9209032003	METNAYAM	0,5841	TERTINGGAL



NO	KODE PROVINSI	NAMA PROVINSI	KODE KABUPATEN	NAMA KABUPATEN	KODE KECAMATAN	NAMA KECAMATAN	KODE DESA	NAMA DESA	IDM	STATUS IDM
25.906	92	PAPUA BARAT	9209	TAMBRAUW	929209	YEMBUN	9209032007	METBELUM	0,4865	SANGAT TERTINGGAL
25.907	92	PAPUA BARAT	9209	TAMBRAUW	929209	YEMBUN	9209032012	SALEM	0,4237	SANGAT TERTINGGAL
25.908	92	PAPUA BARAT	9209	TAMBRAUW	929209	KWOOR	9209042001	KWOOR	0,4884	SANGAT TERTINGGAL
25.909	92	PAPUA BARAT	9209	TAMBRAUW	929209	KWOOR	9209042002	HOPMARE	0,5810	TERTINGGAL
25.910	92	PAPUA BARAT	9209	TAMBRAUW	929209	KWOOR	9209042011	ORWEN	0,4427	SANGAT TERTINGGAL
25.911	92	PAPUA BARAT	9209	TAMBRAUW	929209	KWOOR	9209042012	BARAR	0,4843	SANGAT TERTINGGAL
25.912	92	PAPUA BARAT	9209	TAMBRAUW	929209	KWOOR	9209042013	ESMAMBO	0,4275	SANGAT TERTINGGAL
25.913	92	PAPUA BARAT	9209	TAMBRAUW	929209	SAUSAPOR	9209052001	SAUSAPOR	0,5644	TERTINGGAL
25.914	92	PAPUA BARAT	9209	TAMBRAUW	929209	SAUSAPOR	9209052008	JOKTE	0,4790	SANGAT TERTINGGAL
25.915	92	PAPUA BARAT	9209	TAMBRAUW	929209	SAUSAPOR	9209052009	UIGWEM	0,4876	SANGAT TERTINGGAL
25.916	92	PAPUA BARAT	9209	TAMBRAUW	929209	SAUSAPOR	9209052010	SUNGGUWAN	0,4576	SANGAT TERTINGGAL
25.917	92	PAPUA BARAT	9209	TAMBRAUW	929209	SAUSAPOR	9209052011	SAU URAM	0,5629	TERTINGGAL
25.918	92	PAPUA BARAT	9209	TAMBRAUW	929209	SAUSAPOR	9209052012	NANGGOU	0,5276	TERTINGGAL
25.919	92	PAPUA BARAT	9209	TAMBRAUW	929209	SAUSAPOR	9209052013	BONDEK	0,5090	TERTINGGAL
25.920	92	PAPUA BARAT	9209	TAMBRAUW	929209	SAUSAPOR	9209052018	BONDONGGWAN	0,5333	TERTINGGAL
25.921	92	PAPUA BARAT	9209	TAMBRAUW	929209	SAUSAPOR	9209052019	SYURAUW	0,5644	TERTINGGAL
25.922	92	PAPUA BARAT	9209	TAMBRAUW	929209	ABUN	9209062001	WAU	0,4503	SANGAT TERTINGGAL
25.923	92	PAPUA BARAT	9209	TAMBRAUW	929209	ABUN	9209062003	WAIBEM	0,3614	SANGAT TERTINGGAL
25.924	92	PAPUA BARAT	9209	TAMBRAUW	929209	ABUN	9209062005	WEYAF	0,4617	SANGAT TERTINGGAL
25.925	92	PAPUA BARAT	9209	TAMBRAUW	929209	ABUN	9209062006	WEPRARI	0,4037	SANGAT TERTINGGAL
25.926	92	PAPUA BARAT	9209	TAMBRAUW	929209	SYUJAK	9209072001	SYUJAK	0,4694	SANGAT TERTINGGAL
25.927	92	PAPUA BARAT	9209	TAMBRAUW	929209	SYUJAK	9209072002	BANSO	0,4389	SANGAT TERTINGGAL
25.928	92	PAPUA BARAT	9209	TAMBRAUW	929209	SYUJAK	9209072004	IOF	0,4237	SANGAT TERTINGGAL
25.929	92	PAPUA BARAT	9209	TAMBRAUW	929209	SYUJAK	9209072005	FRAFANE	0,3889	SANGAT TERTINGGAL
25.930	92	PAPUA BARAT	9209	TAMBRAUW	929209	MORAI	9209082001	MEGA	0,4868	SANGAT TERTINGGAL
25.931	92	PAPUA BARAT	9209	TAMBRAUW	929209	MORAI	9209082003	SELEWOK	0,3614	SANGAT TERTINGGAL
25.932	92	PAPUA BARAT	9209	TAMBRAUW	929209	MORAI	9209082004	MALAWORSAI	0,4446	SANGAT TERTINGGAL
25.933	92	PAPUA BARAT	9209	TAMBRAUW	929209	MORAI	9209082007	KWADE	0,4538	SANGAT TERTINGGAL
25.934	92	PAPUA BARAT	9209	TAMBRAUW	929209	MORAI	9209082008	BONEM	0,4427	SANGAT TERTINGGAL
25.935	92	PAPUA BARAT	9209	TAMBRAUW	929209	MORAI	9209082009	WARAFOR	0,4721	SANGAT TERTINGGAL
25.936	92	PAPUA BARAT	9209	TAMBRAUW	929209	MORAI	9209082010	WARMASI	0,3813	SANGAT TERTINGGAL
25.937	92	PAPUA BARAT	9209	TAMBRAUW	929209	MORAI	9209082011	WARMANEN	0,4462	SANGAT TERTINGGAL
25.938	92	PAPUA BARAT	9209	TAMBRAUW	929209	MORAI	9209082012	NAMUAS	0,4573	SANGAT TERTINGGAL
25.939	92	PAPUA BARAT	9209	TAMBRAUW	929209	KEBAR	9209092007	INJAI	0,4803	SANGAT TERTINGGAL
25.940	92	PAPUA BARAT	9209	TAMBRAUW	929209	KEBAR	9209092015	APOKI	0,4578	SANGAT TERTINGGAL
25.941	92	PAPUA BARAT	9209	TAMBRAUW	929209	KEBAR	9209092016	MATATUN	0,4405	SANGAT TERTINGGAL
25.942	92	PAPUA BARAT	9209	TAMBRAUW	929209	KEBAR	9209092017	JAFI	0,4017	SANGAT TERTINGGAL
25.943	92	PAPUA BARAT	9209	TAMBRAUW	929209	KEBAR	9209092018	JAMBUANI	0,4673	SANGAT TERTINGGAL
25.944	92	PAPUA BARAT	9209	TAMBRAUW	929209	KEBAR	9209092019	MANARIA	0,4386	SANGAT TERTINGGAL
25.945	92	PAPUA BARAT	9209	TAMBRAUW	929209	KEBAR	9209092022	ANARUM	0,4883	SANGAT TERTINGGAL
25.946	92	PAPUA BARAT	9209	TAMBRAUW	929209	KEBAR	9209092027	WASANGGON	0,4405	SANGAT TERTINGGAL
25.947	92	PAPUA BARAT	9209	TAMBRAUW	929209	KEBAR	9209092028	WABANEK	0,4822	SANGAT TERTINGGAL
25.948	92	PAPUA BARAT	9209	TAMBRAUW	929209	AMBERBAKEN	9209102002	SAUKOREM	0,5986	TERTINGGAL
25.949	92	PAPUA BARAT	9209	TAMBRAUW	929209	AMBERBAKEN	9209102004	WEFIANI	0,5090	TERTINGGAL
25.950	92	PAPUA BARAT	9209	TAMBRAUW	929209	AMBERBAKEN	9209102006	WASARAK	0,4887	SANGAT TERTINGGAL
25.951	92	PAPUA BARAT	9209	TAMBRAUW	929209	AMBERBAKEN	9209102012	BINASI	0,5852	TERTINGGAL
25.952	92	PAPUA BARAT	9209	TAMBRAUW	929209	AMBERBAKEN	9209102013	KABIBWAN	0,5770	TERTINGGAL
25.953	92	PAPUA BARAT	9209	TAMBRAUW	929209	AMBERBAKEN	9209102014	BINMAKS	0,4446	SANGAT TERTINGGAL
25.954	92	PAPUA BARAT	9209	TAMBRAUW	929209	AMBERBAKEN	9209102016	MANGGAPNUT	0,5567	TERTINGGAL
25.955	92	PAPUA BARAT	9209	TAMBRAUW	929209	AMBERBAKEN	9209102017	WARAMUI	0,5567	TERTINGGAL
25.956	92	PAPUA BARAT	9209	TAMBRAUW	929209	AMBERBAKEN	9209102018	WARPAPERI	0,4667	SANGAT TERTINGGAL
25.957	92	PAPUA BARAT	9209	TAMBRAUW	929209	SENOPI	9209112003	SENOPI	0,4690	SANGAT TERTINGGAL
25.958	92	PAPUA BARAT	9209	TAMBRAUW	929209	SENOPI	9209112004	ARAPI	0,4837	SANGAT TERTINGGAL
25.959	92	PAPUA BARAT	9209	TAMBRAUW	929209	SENOPI	9209112005	SRUREM	0,4671	SANGAT TERTINGGAL
25.960	92	PAPUA BARAT	9209	TAMBRAUW	929209	SENOPI	9209112006	SUMO	0,4690	SANGAT TERTINGGAL



NO	KODE PROVINSI	NAMA PROVINSI	KODE KABUPATEN	NAMA KABUPATEN	KODE KECAMATAN	NAMA KECAMATAN	KODE DESA	NAMA DESA	IDM	STATUS IDM
25.961	92	PAPUA BARAT	9209	TAMBRAUW	929209	SENOPI	9209112007	IFAT MITU	0,4800	SANGAT TERTINGGAL
25.962	92	PAPUA BARAT	9209	TAMBRAUW	929209	SENOPI	9209112008	POVOKEK ANIA	0,4856	SANGAT TERTINGGAL
25.963	92	PAPUA BARAT	9209	TAMBRAUW	929209	SENOPI	9209112012	THOMAS	0,4895	SANGAT TERTINGGAL
25.964	92	PAPUA BARAT	9209	TAMBRAUW	929209	SENOPI	9209112015	TINTUM ARAW	0,4652	SANGAT TERTINGGAL
25.965	92	PAPUA BARAT	9209	TAMBRAUW	929209	SENOPI	9209112016	HOBIAH	0,3116	SANGAT TERTINGGAL
25.966	92	PAPUA BARAT	9209	TAMBRAUW	929209	MUBRANI	9209122001	ARFU	0,4037	SANGAT TERTINGGAL
25.967	92	PAPUA BARAT	9209	TAMBRAUW	929209	MUBRANI	9209122002	BAWEY	0,4037	SANGAT TERTINGGAL
25.968	92	PAPUA BARAT	9209	TAMBRAUW	929209	MUBRANI	9209122003	WASNEMBRI	0,4037	SANGAT TERTINGGAL
25.969	92	PAPUA BARAT	9209	TAMBRAUW	929209	MUBRANI	9209122004	WARU	0,4037	SANGAT TERTINGGAL
25.970	92	PAPUA BARAT	9209	TAMBRAUW	929209	MUBRANI	9209122005	ATORI	0,4595	SANGAT TERTINGGAL
25.971	92	PAPUA BARAT	9209	TAMBRAUW	929209	MUBRANI	9209122006	MERIAMBEKER	0,4873	SANGAT TERTINGGAL
25.972	92	PAPUA BARAT	9209	TAMBRAUW	929209	MUBRANI	9209122015	WAROKON	0,5025	TERTINGGAL
25.973	92	PAPUA BARAT	9209	TAMBRAUW	929209	MUBRANI	9209122016	AREKON	0,4595	SANGAT TERTINGGAL
25.974	92	PAPUA BARAT	9209	TAMBRAUW	929209	MUBRANI	9209122017	BONPAYA	0,5008	TERTINGGAL
25.975	92	PAPUA BARAT	9209	TAMBRAUW	929209	MUBRANI	9209122018	MARBUAN	0,4037	SANGAT TERTINGGAL
25.976	92	PAPUA BARAT	9209	TAMBRAUW	929209	BIKAR	9209132001	WERUR	0,5276	TERTINGGAL
25.977	92	PAPUA BARAT	9209	TAMBRAUW	929209	BIKAR	9209132002	BUKIT	0,4971	TERTINGGAL
25.978	92	PAPUA BARAT	9209	TAMBRAUW	929209	BIKAR	9209132003	WERTAM	0,4840	SANGAT TERTINGGAL
25.979	92	PAPUA BARAT	9209	TAMBRAUW	929209	BIKAR	9209132004	WERWAF	0,4954	TERTINGGAL
25.980	92	PAPUA BARAT	9209	TAMBRAUW	929209	BIKAR	9209132006	NOMBRAK	0,5119	TERTINGGAL
25.981	92	PAPUA BARAT	9209	TAMBRAUW	929209	BIKAR	9209132007	BIKAR	0,4456	SANGAT TERTINGGAL
25.982	92	PAPUA BARAT	9209	TAMBRAUW	929209	BIKAR	9209132008	SYUNAI	0,4092	SANGAT TERTINGGAL
25.983	92	PAPUA BARAT	9209	TAMBRAUW	929209	BIKAR	9209132009	SUYAM	0,4875	SANGAT TERTINGGAL
25.984	92	PAPUA BARAT	9209	TAMBRAUW	929209	BIKAR	9209132010	WERTIM	0,5237	TERTINGGAL
25.985	92	PAPUA BARAT	9209	TAMBRAUW	929209	BAMUSBAMA	9209142001	BAMUSBAMA	0,4262	SANGAT TERTINGGAL
25.986	92	PAPUA BARAT	9209	TAMBRAUW	929209	BAMUSBAMA	9209142002	BAMUSWAIMAN	0,4452	SANGAT TERTINGGAL
25.987	92	PAPUA BARAT	9209	TAMBRAUW	929209	BAMUSBAMA	9209142003	SYARWOM	0,4338	SANGAT TERTINGGAL
25.988	92	PAPUA BARAT	9209	TAMBRAUW	929209	BAMUSBAMA	9209142005	BABAK	0,4262	SANGAT TERTINGGAL
25.989	92	PAPUA BARAT	9209	TAMBRAUW	929209	BAMUSBAMA	9209142006	BANO	0,4376	SANGAT TERTINGGAL
25.990	92	PAPUA BARAT	9209	TAMBRAUW	929209	BAMUSBAMA	9209142007	WORMON	0,4256	SANGAT TERTINGGAL
25.991	92	PAPUA BARAT	9209	TAMBRAUW	929209	ASES	9209152001	ASES	0,3919	SANGAT TERTINGGAL
25.992	92	PAPUA BARAT	9209	TAMBRAUW	929209	ASES	9209152002	ASUON	0,2530	SANGAT TERTINGGAL
25.993	92	PAPUA BARAT	9209	TAMBRAUW	929209	ASES	9209152003	SAFOTIEK	0,2530	SANGAT TERTINGGAL
25.994	92	PAPUA BARAT	9209	TAMBRAUW	929209	ASES	9209152004	FRASAYOAH	0,4548	SANGAT TERTINGGAL
25.995	92	PAPUA BARAT	9209	TAMBRAUW	929209	MIYAH SELATAN	9209162001	MAWOR	0,5398	TERTINGGAL
25.996	92	PAPUA BARAT	9209	TAMBRAUW	929209	MIYAH SELATAN	9209162002	RUF	0,5122	TERTINGGAL
25.997	92	PAPUA BARAT	9209	TAMBRAUW	929209	MIYAH SELATAN	9209162003	AYAMANE	0,5398	TERTINGGAL
25.998	92	PAPUA BARAT	9209	TAMBRAUW	929209	MIYAH SELATAN	9209162004	WHISMER	0,5398	TERTINGGAL
25.999	92	PAPUA BARAT	9209	TAMBRAUW	929209	MIYAH SELATAN	9209162006	HEWI	0,5456	TERTINGGAL
26.000	92	PAPUA BARAT	9209	TAMBRAUW	929209	MIYAH SELATAN	9209162007	SISU	0,5360	TERTINGGAL
26.001	92	PAPUA BARAT	9209	TAMBRAUW	929209	MIYAH SELATAN	9209162008	RUVEWES	0,4652	SANGAT TERTINGGAL
26.002	92	PAPUA BARAT	9209	TAMBRAUW	929209	MIYAH SELATAN	9209162009	YABOUW	0,4037	SANGAT TERTINGGAL
26.003	92	PAPUA BARAT	9209	TAMBRAUW	929209	IRERES	9209172001	MIRI	0,3865	SANGAT TERTINGGAL
26.004	92	PAPUA BARAT	9209	TAMBRAUW	929209	IRERES	9209172002	MEIS	0,4706	SANGAT TERTINGGAL
26.005	92	PAPUA BARAT	9209	TAMBRAUW	929209	IRERES	9209172003	AIFAMAS	0,3770	SANGAT TERTINGGAL
26.006	92	PAPUA BARAT	9209	TAMBRAUW	929209	IRERES	9209172004	MEINAD	0,4481	SANGAT TERTINGGAL
26.007	92	PAPUA BARAT	9209	TAMBRAUW	929209	IRERES	9209172005	ATAFRUMEK	0,3846	SANGAT TERTINGGAL
26.008	92	PAPUA BARAT	9209	TAMBRAUW	929209	IRERES	9209172006	IFIAM	0,3865	SANGAT TERTINGGAL
26.009	92	PAPUA BARAT	9209	TAMBRAUW	929209	TOBOUW	9209182001	SYUMBAB	0,4427	SANGAT TERTINGGAL
26.010	92	PAPUA BARAT	9209	TAMBRAUW	929209	TOBOUW	9209182002	KRISNOS	0,4387	SANGAT TERTINGGAL
26.011	92	PAPUA BARAT	9209	TAMBRAUW	929209	TOBOUW	9209182003	SYUKWES	0,4548	SANGAT TERTINGGAL
26.012	92	PAPUA BARAT	9209	TAMBRAUW	929209	TOBOUW	9209182006	SUNGGAK	0,4297	SANGAT TERTINGGAL
26.013	92	PAPUA BARAT	9209	TAMBRAUW	929209	WILHEM ROUMBOUTS	9209192001	TABAMSERE	0,4519	SANGAT TERTINGGAL
26.014	92	PAPUA BARAT	9209	TAMBRAUW	929209	WILHEM ROUMBOUTS	9209192002	SAYAM	0,4481	SANGAT TERTINGGAL
26.015	92	PAPUA BARAT	9209	TAMBRAUW	929209	WILHEM ROUMBOUTS	9209192003	ARAF MAFAT	0,4481	SANGAT TERTINGGAL



NO	KODE PROVINSI	NAMA PROVINSI	KODE KABUPATEN	NAMA KABUPATEN	KODE KECAMATAN	NAMA KECAMATAN	KODE DESA	NAMA DESA	IDM	STATUS IDM
26.016	92	PAPUA BARAT	9209	TAMBRAUW	929209	WILHEM ROUMBOUTS	9209192004	ESYUOM	0,4087	SANGAT TERTINGGAL
26.017	92	PAPUA BARAT	9209	TAMBRAUW	929209	TINGGOUW	9209202001	TINGGOUW	0,3116	SANGAT TERTINGGAL
26.018	92	PAPUA BARAT	9209	TAMBRAUW	929209	TINGGOUW	9209202002	HOHAIR	0,4275	SANGAT TERTINGGAL
26.019	92	PAPUA BARAT	9209	TAMBRAUW	929209	TINGGOUW	9209202003	RURIAI	0,3865	SANGAT TERTINGGAL
26.020	92	PAPUA BARAT	9209	TAMBRAUW	929209	TINGGOUW	9209202004	SOON	0,4503	SANGAT TERTINGGAL
26.021	92	PAPUA BARAT	9209	TAMBRAUW	929209	TINGGOUW	9209202005	IFATKAN	0,4237	SANGAT TERTINGGAL
26.022	92	PAPUA BARAT	9209	TAMBRAUW	929209	KWESEFO	9209212001	JOKBUJOKER	0,4852	SANGAT TERTINGGAL
26.023	92	PAPUA BARAT	9209	TAMBRAUW	929209	KWESEFO	9209212002	KRANFOTSU	0,4297	SANGAT TERTINGGAL
26.024	92	PAPUA BARAT	9209	TAMBRAUW	929209	KWESEFO	9209212003	SYUAU	0,3919	SANGAT TERTINGGAL
26.025	92	PAPUA BARAT	9209	TAMBRAUW	929209	KWESEFO	9209212004	KWESEFO	0,2530	SANGAT TERTINGGAL
26.026	92	PAPUA BARAT	9209	TAMBRAUW	929209	KWESEFO	9209212005	BATDEY	0,4840	SANGAT TERTINGGAL
26.027	92	PAPUA BARAT	9209	TAMBRAUW	929209	KWESEFO	9209212006	SYUMBI	0,4481	SANGAT TERTINGGAL
26.028	92	PAPUA BARAT	9209	TAMBRAUW	929209	KWESEFO	9209212007	BAO	0,4868	SANGAT TERTINGGAL
26.029	92	PAPUA BARAT	9209	TAMBRAUW	929209	KWESEFO	9209212008	DONAN	0,2530	SANGAT TERTINGGAL
26.030	92	PAPUA BARAT	9209	TAMBRAUW	929209	KWESEFO	9209212009	DOMBRON	0,4092	SANGAT TERTINGGAL
26.031	92	PAPUA BARAT	9209	TAMBRAUW	929209	MAWABUAN	9209222001	WAUSIN	0,4222	SANGAT TERTINGGAL
26.032	92	PAPUA BARAT	9209	TAMBRAUW	929209	MAWABUAN	9209222002	ASITI	0,4297	SANGAT TERTINGGAL
26.033	92	PAPUA BARAT	9209	TAMBRAUW	929209	MAWABUAN	9209222003	BISAUD	0,4211	SANGAT TERTINGGAL
26.034	92	PAPUA BARAT	9209	TAMBRAUW	929209	MAWABUAN	9209222005	NISANDAUIW	0,4240	SANGAT TERTINGGAL
26.035	92	PAPUA BARAT	9209	TAMBRAUW	929209	MAWABUAN	9209222006	AFRAWI	0,4387	SANGAT TERTINGGAL
26.036	92	PAPUA BARAT	9209	TAMBRAUW	929209	MAWABUAN	9209222007	AJOKWAPI	0,4329	SANGAT TERTINGGAL
26.037	92	PAPUA BARAT	9209	TAMBRAUW	929209	KEBAR TIMUR	9209232001	INAM	0,5590	TERTINGGAL
26.038	92	PAPUA BARAT	9209	TAMBRAUW	929209	KEBAR TIMUR	9209232002	JANDURAUW	0,4092	SANGAT TERTINGGAL
26.039	92	PAPUA BARAT	9209	TAMBRAUW	929209	KEBAR TIMUR	9209232003	INAMBUARI	0,4275	SANGAT TERTINGGAL
26.040	92	PAPUA BARAT	9209	TAMBRAUW	929209	KEBAR TIMUR	9209232004	SITORI	0,3865	SANGAT TERTINGGAL
26.041	92	PAPUA BARAT	9209	TAMBRAUW	929209	KEBAR TIMUR	9209232005	UNTOREY	0,4332	SANGAT TERTINGGAL
26.042	92	PAPUA BARAT	9209	TAMBRAUW	929209	KEBAR TIMUR	9209232006	NABISAI	0,5165	TERTINGGAL
26.043	92	PAPUA BARAT	9209	TAMBRAUW	929209	KEBAR TIMUR	9209232007	ARUMI	0,4852	SANGAT TERTINGGAL
26.044	92	PAPUA BARAT	9209	TAMBRAUW	929209	KEBAR TIMUR	9209232008	KARAWI	0,5094	TERTINGGAL
26.045	92	PAPUA BARAT	9209	TAMBRAUW	929209	KEBAR TIMUR	9209232009	ARAMPAK	0,5170	TERTINGGAL
26.046	92	PAPUA BARAT	9209	TAMBRAUW	929209	KEBAR SELATAN	9209242001	NEKORI	0,3995	SANGAT TERTINGGAL
26.047	92	PAPUA BARAT	9209	TAMBRAUW	929209	KEBAR SELATAN	9209242002	AJAMI	0,4014	SANGAT TERTINGGAL
26.048	92	PAPUA BARAT	9209	TAMBRAUW	929209	KEBAR SELATAN	9209242003	ANITI	0,3995	SANGAT TERTINGGAL
26.049	92	PAPUA BARAT	9209	TAMBRAUW	929209	KEBAR SELATAN	9209242004	AKARI	0,3995	SANGAT TERTINGGAL
26.050	92	PAPUA BARAT	9209	TAMBRAUW	929209	KEBAR SELATAN	9209242005	AMNAN	0,3995	SANGAT TERTINGGAL
26.051	92	PAPUA BARAT	9209	TAMBRAUW	929209	KEBAR SELATAN	9209242006	ATIKI	0,4148	SANGAT TERTINGGAL
26.052	92	PAPUA BARAT	9209	TAMBRAUW	929209	KEBAR SELATAN	9209242007	ARWANI	0,3824	SANGAT TERTINGGAL
26.053	92	PAPUA BARAT	9209	TAMBRAUW	929209	KEBAR SELATAN	9209242008	ARITOWI	0,4148	SANGAT TERTINGGAL
26.054	92	PAPUA BARAT	9209	TAMBRAUW	929209	KEBAR SELATAN	9209242009	UMPAY	0,4546	SANGAT TERTINGGAL
26.055	92	PAPUA BARAT	9209	TAMBRAUW	929209	KEBAR SELATAN	9209242010	MEIWAR	0,4546	SANGAT TERTINGGAL
26.056	92	PAPUA BARAT	9209	TAMBRAUW	929209	MANEKAR	9209252001	ATAI	0,4243	SANGAT TERTINGGAL
26.057	92	PAPUA BARAT	9209	TAMBRAUW	929209	MANEKAR	9209252002	AKMURI	0,4567	SANGAT TERTINGGAL
26.058	92	PAPUA BARAT	9209	TAMBRAUW	929209	MANEKAR	9209252003	AWORI	0,4449	SANGAT TERTINGGAL
26.059	92	PAPUA BARAT	9209	TAMBRAUW	929209	MANEKAR	9209252004	ITAFITI	0,5079	TERTINGGAL
26.060	92	PAPUA BARAT	9209	TAMBRAUW	929209	MANEKAR	9209252005	ATUNARI	0,4414	SANGAT TERTINGGAL
26.061	92	PAPUA BARAT	9209	TAMBRAUW	929209	MANEKAR	9209252006	AJAMI WARIPI	0,4678	SANGAT TERTINGGAL
26.062	92	PAPUA BARAT	9209	TAMBRAUW	929209	MANEKAR	9209252007	NARAI	0,4697	SANGAT TERTINGGAL
26.063	92	PAPUA BARAT	9209	TAMBRAUW	929209	MANEKAR	9209252008	ARANARI	0,4602	SANGAT TERTINGGAL
26.064	92	PAPUA BARAT	9209	TAMBRAUW	929209	MANEKAR	9209252009	WAUMI	0,4602	SANGAT TERTINGGAL
26.065	92	PAPUA BARAT	9209	TAMBRAUW	929209	MANEKAR	9209252010	ANETI	0,4602	SANGAT TERTINGGAL
26.066	92	PAPUA BARAT	9209	TAMBRAUW	929209	MPUR	9209262001	ARUPI	0,4589	SANGAT TERTINGGAL
26.067	92	PAPUA BARAT	9209	TAMBRAUW	929209	MPUR	9209262003	MANGGANEK	0,4648	SANGAT TERTINGGAL
26.068	92	PAPUA BARAT	9209	TAMBRAUW	929209	MPUR	9209262004	WAJAREK	0,4798	SANGAT TERTINGGAL
26.069	92	PAPUA BARAT	9209	TAMBRAUW	929209	MPUR	9209262005	KALI AN	0,4930	TERTINGGAL
26.070	92	PAPUA BARAT	9209	TAMBRAUW	929209	MPUR	9209262006	ARARO	0,4551	SANGAT TERTINGGAL



NO	KODE PROVINSI	NAMA PROVINSI	KODE KABUPATEN	NAMA KABUPATEN	KODE KECAMATAN	NAMA KECAMATAN	KODE DESA	NAMA DESA	IDM	STATUS IDM
26.071	92	PAPUA BARAT	9209	TAMBRAUW	929209	MPUR	9209262007	WEKARI	0,4297	SANGAT TERTINGGAL
26.072	92	PAPUA BARAT	9209	TAMBRAUW	929209	MPUR	9209262008	SERAYO	0,5986	TERTINGGAL
26.073	92	PAPUA BARAT	9209	TAMBRAUW	929209	AMBERBAKEN BARAT	9209272001	SASUI	0,3387	SANGAT TERTINGGAL
26.074	92	PAPUA BARAT	9209	TAMBRAUW	929209	AMBERBAKEN BARAT	9209272003	MANGGAEW	0,3276	SANGAT TERTINGGAL
26.075	92	PAPUA BARAT	9209	TAMBRAUW	929209	AMBERBAKEN BARAT	9209272004	SAURABON	0,4387	SANGAT TERTINGGAL
26.076	92	PAPUA BARAT	9209	TAMBRAUW	929209	AMBERBAKEN BARAT	9209272005	WASAWMONTEM	0,3813	SANGAT TERTINGGAL
26.077	92	PAPUA BARAT	9209	TAMBRAUW	929209	KASI	9209282001	MESERIKWEDA	0,4462	SANGAT TERTINGGAL
26.078	92	PAPUA BARAT	9209	TAMBRAUW	929209	KASI	9209282002	KASI BARU	0,4573	SANGAT TERTINGGAL
26.079	92	PAPUA BARAT	9209	TAMBRAUW	929209	KASI	9209282003	KASI JAYA	0,5062	TERTINGGAL
26.080	92	PAPUA BARAT	9209	TAMBRAUW	929209	KASI	9209282004	MEIMORUFOF	0,4222	SANGAT TERTINGGAL
26.081	92	PAPUA BARAT	9209	TAMBRAUW	929209	KASI	9209282005	KASI INDAH	0,4297	SANGAT TERTINGGAL
26.082	92	PAPUA BARAT	9209	TAMBRAUW	929209	KASI	9209282006	WACAM	0,4211	SANGAT TERTINGGAL
26.083	92	PAPUA BARAT	9209	TAMBRAUW	929209	KASI	9209282007	IRUMFEI	0,4183	SANGAT TERTINGGAL
26.084	92	PAPUA BARAT	9209	TAMBRAUW	929209	KASI	9209282008	PUBUAN	0,4578	SANGAT TERTINGGAL
26.085	92	PAPUA BARAT	9209	TAMBRAUW	929209	KASI	9209282009	IREJI	0,4387	SANGAT TERTINGGAL
26.086	92	PAPUA BARAT	9209	TAMBRAUW	929209	KASI	9209282010	KASHI INOM	0,4481	SANGAT TERTINGGAL
26.087	92	PAPUA BARAT	9209	TAMBRAUW	929209	KASI	9209282011	MEYCOFORGA	0,4332	SANGAT TERTINGGAL
26.088	92	PAPUA BARAT	9209	TAMBRAUW	929209	SELEMKAI	9209292001	DELLA	0,4240	SANGAT TERTINGGAL
26.089	92	PAPUA BARAT	9209	TAMBRAUW	929209	SELEMKAI	9209292005	KLABILI	0,4240	SANGAT TERTINGGAL
26.090	92	PAPUA BARAT	9210	MAYBRAT	929210	AIFAT	9210012001	KUMURKEK	0,5300	TERTINGGAL
26.091	92	PAPUA BARAT	9210	MAYBRAT	929210	AIFAT	9210012002	SUSUMUK	0,5733	TERTINGGAL
26.092	92	PAPUA BARAT	9210	MAYBRAT	929210	AIFAT	9210012003	KOKAS	0,4567	SANGAT TERTINGGAL
26.093	92	PAPUA BARAT	9210	MAYBRAT	929210	AIFAT	9210012004	KOCUAS	0,4533	SANGAT TERTINGGAL
26.094	92	PAPUA BARAT	9210	MAYBRAT	929210	AIFAT	9210012005	KOCUWER	0,4933	TERTINGGAL
26.095	92	PAPUA BARAT	9210	MAYBRAT	929210	AIFAT	9210012006	BORI	0,4467	SANGAT TERTINGGAL
26.096	92	PAPUA BARAT	9210	MAYBRAT	929210	AIFAT	9210012007	WERJAYA	0,4567	SANGAT TERTINGGAL
26.097	92	PAPUA BARAT	9210	MAYBRAT	929210	AIFAT	9210012008	TEHAHITE	0,5233	TERTINGGAL
26.098	92	PAPUA BARAT	9210	MAYBRAT	929210	AIFAT	9210012009	FAITMAYAF	0,5133	TERTINGGAL
26.099	92	PAPUA BARAT	9210	MAYBRAT	929210	AIFAT	9210012010	AISYO	0,5100	TERTINGGAL
26.100	92	PAPUA BARAT	9210	MAYBRAT	929210	AIFAT	9210012011	FUTON	0,5467	TERTINGGAL
26.101	92	PAPUA BARAT	9210	MAYBRAT	929210	AIFAT	9210012014	FRAWEBE	0,5167	TERTINGGAL
26.102	92	PAPUA BARAT	9210	MAYBRAT	929210	AIFAT	9210012015	FAITSAWE	0,4933	TERTINGGAL
26.103	92	PAPUA BARAT	9210	MAYBRAT	929210	AIFAT	9210012016	KOCUWER SELATAN	0,4700	SANGAT TERTINGGAL
26.104	92	PAPUA BARAT	9210	MAYBRAT	929210	AIFAT	9210012017	FAITMAYAF BARAT	0,4933	TERTINGGAL
26.105	92	PAPUA BARAT	9210	MAYBRAT	929210	AIFAT	9210012018	SIKOF	0,4533	SANGAT TERTINGGAL
26.106	92	PAPUA BARAT	9210	MAYBRAT	929210	AIFAT	9210012019	BORI TIMUR	0,4133	SANGAT TERTINGGAL
26.107	92	PAPUA BARAT	9210	MAYBRAT	929210	AIFAT	9210012020	KUMURKEK BARAT	0,4700	SANGAT TERTINGGAL
26.108	92	PAPUA BARAT	9210	MAYBRAT	929210	AIFAT	9210012021	AINOD	0,4933	TERTINGGAL
26.109	92	PAPUA BARAT	9210	MAYBRAT	929210	AIFAT	9210012022	KOCUAS UTARA	0,5267	TERTINGGAL
26.110	92	PAPUA BARAT	9210	MAYBRAT	929210	AIFAT UTARA	9210022001	AYAWASI	0,4667	SANGAT TERTINGGAL
26.111	92	PAPUA BARAT	9210	MAYBRAT	929210	AIFAT UTARA	9210022002	AYAWASI SELATAN	0,4667	SANGAT TERTINGGAL
26.112	92	PAPUA BARAT	9210	MAYBRAT	929210	AIFAT UTARA	9210022003	AYAWASI TIMUR	0,4667	SANGAT TERTINGGAL
26.113	92	PAPUA BARAT	9210	MAYBRAT	929210	AIFAT UTARA	9210022004	SUSAI	0,4667	SANGAT TERTINGGAL
26.114	92	PAPUA BARAT	9210	MAYBRAT	929210	AIFAT UTARA	9210022005	FONATU	0,4667	SANGAT TERTINGGAL
26.115	92	PAPUA BARAT	9210	MAYBRAT	929210	AIFAT UTARA	9210022006	MOSUN	0,4667	SANGAT TERTINGGAL
26.116	92	PAPUA BARAT	9210	MAYBRAT	929210	AIFAT UTARA	9210022007	WAYANE	0,4667	SANGAT TERTINGGAL
26.117	92	PAPUA BARAT	9210	MAYBRAT	929210	AIFAT UTARA	9210022008	KONJA	0,4667	SANGAT TERTINGGAL
26.118	92	PAPUA BARAT	9210	MAYBRAT	929210	AIFAT UTARA	9210022009	YARAT	0,4667	SANGAT TERTINGGAL
26.119	92	PAPUA BARAT	9210	MAYBRAT	929210	AIFAT UTARA	9210022010	MAN	0,4667	SANGAT TERTINGGAL
26.120	92	PAPUA BARAT	9210	MAYBRAT	929210	AIFAT UTARA	9210022011	HOWAIT	0,4667	SANGAT TERTINGGAL
26.121	92	PAPUA BARAT	9210	MAYBRAT	929210	AIFAT UTARA	9210022012	HAENKANES	0,4900	SANGAT TERTINGGAL
26.122	92	PAPUA BARAT	9210	MAYBRAT	929210	AIFAT UTARA	9210022013	KONJA BARAT	0,4667	SANGAT TERTINGGAL
26.123	92	PAPUA BARAT	9210	MAYBRAT	929210	AIFAT UTARA	9210022014	YARAT TIMUR	0,4667	SANGAT TERTINGGAL
26.124	92	PAPUA BARAT	9210	MAYBRAT	929210	AIFAT UTARA	9210022015	RAHA	0,4667	SANGAT TERTINGGAL
26.125	92	PAPUA BARAT	9210	MAYBRAT	929210	AIFAT UTARA	9210022016	MOWES	0,4667	SANGAT TERTINGGAL

NO	KODE PROVINSI	NAMA PROVINSI	KODE KABUPATEN	NAMA KABUPATEN	KODE KECAMATAN	NAMA KECAMATAN	KODE DESA	NAMA DESA	IDM	STATUS IDM
26.126	92	PAPUA BARAT	9210	MAYBRAT	929210	AIFAT UTARA	9210022017	IRATA	0,4667	SANGAT TERTINGGAL
26.127	92	PAPUA BARAT	9210	MAYBRAT	929210	AIFAT UTARA	9210022018	NESET	0,4667	SANGAT TERTINGGAL
26.128	92	PAPUA BARAT	9210	MAYBRAT	929210	AIFAT UTARA	9210022019	MOSUN TIMUR	0,4667	SANGAT TERTINGGAL
26.129	92	PAPUA BARAT	9210	MAYBRAT	929210	AIFAT UTARA	9210022020	MOSUN UTARA	0,4667	SANGAT TERTINGGAL
26.130	92	PAPUA BARAT	9210	MAYBRAT	929210	AIFAT UTARA	9210022021	SUNEI	0,4900	SANGAT TERTINGGAL
26.131	92	PAPUA BARAT	9210	MAYBRAT	929210	AIFAT TIMUR	9210032001	AISA	0,4200	SANGAT TERTINGGAL
26.132	92	PAPUA BARAT	9210	MAYBRAT	929210	AIFAT TIMUR	9210032004	AIKRER	0,3933	SANGAT TERTINGGAL
26.133	92	PAPUA BARAT	9210	MAYBRAT	929210	AIFAT TIMUR	9210032005	AITREM	0,4500	SANGAT TERTINGGAL
26.134	92	PAPUA BARAT	9210	MAYBRAT	929210	AIFAT TIMUR	9210032006	SAWIN	0,4567	SANGAT TERTINGGAL
26.135	92	PAPUA BARAT	9210	MAYBRAT	929210	AIFAT TIMUR	9210032026	WAKOM	0,4367	SANGAT TERTINGGAL
26.136	92	PAPUA BARAT	9210	MAYBRAT	929210	AIFAT SELATAN	9210042001	KISOR	0,4967	TERTINGGAL
26.137	92	PAPUA BARAT	9210	MAYBRAT	929210	AIFAT SELATAN	9210042002	SORRY	0,4967	TERTINGGAL
26.138	92	PAPUA BARAT	9210	MAYBRAT	929210	AIFAT SELATAN	9210042003	IMSUN	0,5267	TERTINGGAL
26.139	92	PAPUA BARAT	9210	MAYBRAT	929210	AIFAT SELATAN	9210042004	SABAH	0,5200	TERTINGGAL
26.140	92	PAPUA BARAT	9210	MAYBRAT	929210	AIFAT SELATAN	9210042005	TAHSIMARA	0,4467	SANGAT TERTINGGAL
26.141	92	PAPUA BARAT	9210	MAYBRAT	929210	AIFAT SELATAN	9210042006	FUOG	0,4767	SANGAT TERTINGGAL
26.142	92	PAPUA BARAT	9210	MAYBRAT	929210	AIFAT SELATAN	9210042008	ASIAF SAMAN	0,5067	TERTINGGAL
26.143	92	PAPUA BARAT	9210	MAYBRAT	929210	AIFAT SELATAN	9210042009	HORA IEK	0,5000	TERTINGGAL
26.144	92	PAPUA BARAT	9210	MAYBRAT	929210	AIFAT SELATAN	9210042010	FUOG SELATAN	0,4867	SANGAT TERTINGGAL
26.145	92	PAPUA BARAT	9210	MAYBRAT	929210	AIFAT SELATAN	9210042011	SAME RAKATOR	0,4233	SANGAT TERTINGGAL
26.146	92	PAPUA BARAT	9210	MAYBRAT	929210	AIFAT SELATAN	9210042012	ROMA	0,5233	TERTINGGAL
26.147	92	PAPUA BARAT	9210	MAYBRAT	929210	AIFAT SELATAN	9210042013	KRUS	0,4900	SANGAT TERTINGGAL
26.148	92	PAPUA BARAT	9210	MAYBRAT	929210	AIFAT SELATAN	9210042014	AWET MAIN	0,4933	TERTINGGAL
26.149	92	PAPUA BARAT	9210	MAYBRAT	929210	AIFAT SELATAN	9210042015	YEEK	0,5000	TERTINGGAL
26.150	92	PAPUA BARAT	9210	MAYBRAT	929210	AIFAT SELATAN	9210042016	EDEN	0,4800	SANGAT TERTINGGAL
26.151	92	PAPUA BARAT	9210	MAYBRAT	929210	AIFAT SELATAN	9210042017	TOLAK	0,5300	TERTINGGAL
26.152	92	PAPUA BARAT	9210	MAYBRAT	929210	AIFAT SELATAN	9210042018	SANEM	0,4233	SANGAT TERTINGGAL
26.153	92	PAPUA BARAT	9210	MAYBRAT	929210	AIFAT SELATAN	9210042019	BUOH SA	0,4367	SANGAT TERTINGGAL
26.154	92	PAPUA BARAT	9210	MAYBRAT	929210	AITINYO BARAT	9210052001	KAMBUFATEM	0,4667	SANGAT TERTINGGAL
26.155	92	PAPUA BARAT	9210	MAYBRAT	929210	AITINYO BARAT	9210052002	KAMBUFATEM UTARA	0,4667	SANGAT TERTINGGAL
26.156	92	PAPUA BARAT	9210	MAYBRAT	929210	AITINYO BARAT	9210052003	FATASE	0,4333	SANGAT TERTINGGAL
26.157	92	PAPUA BARAT	9210	MAYBRAT	929210	AITINYO BARAT	9210052008	HOSYO ATA	0,4933	TERTINGGAL
26.158	92	PAPUA BARAT	9210	MAYBRAT	929210	AITINYO BARAT	9210052009	WAYBOMATAH	0,4667	SANGAT TERTINGGAL
26.159	92	PAPUA BARAT	9210	MAYBRAT	929210	AITINYO BARAT	9210052010	SIYO	0,4667	SANGAT TERTINGGAL
26.160	92	PAPUA BARAT	9210	MAYBRAT	929210	AITINYO BARAT	9210052011	HASWEH	0,4633	SANGAT TERTINGGAL
26.161	92	PAPUA BARAT	9210	MAYBRAT	929210	AITINYO BARAT	9210052012	FATEM	0,4667	SANGAT TERTINGGAL
26.162	92	PAPUA BARAT	9210	MAYBRAT	929210	AITINYO BARAT	9210052013	HOSYO BANAHA	0,4667	SANGAT TERTINGGAL
26.163	92	PAPUA BARAT	9210	MAYBRAT	929210	AITINYO	9210062001	AITINYO	0,4633	SANGAT TERTINGGAL
26.164	92	PAPUA BARAT	9210	MAYBRAT	929210	AITINYO	9210062002	IROHE	0,4900	SANGAT TERTINGGAL
26.165	92	PAPUA BARAT	9210	MAYBRAT	929210	AITINYO	9210062003	SRIS	0,4500	SANGAT TERTINGGAL
26.166	92	PAPUA BARAT	9210	MAYBRAT	929210	AITINYO	9210062005	KAMRO	0,4700	SANGAT TERTINGGAL
26.167	92	PAPUA BARAT	9210	MAYBRAT	929210	AITINYO	9210062007	KARSU	0,4900	SANGAT TERTINGGAL
26.168	92	PAPUA BARAT	9210	MAYBRAT	929210	AITINYO	9210062008	TEHAK KECIL	0,4833	SANGAT TERTINGGAL
26.169	92	PAPUA BARAT	9210	MAYBRAT	929210	AITINYO	9210062009	SIRA AYA	0,5400	TERTINGGAL
26.170	92	PAPUA BARAT	9210	MAYBRAT	929210	AITINYO	9210062010	KOROM	0,5333	TERTINGGAL
26.171	92	PAPUA BARAT	9210	MAYBRAT	929210	AITINYO	9210062011	SUMANIS	0,5233	TERTINGGAL
26.172	92	PAPUA BARAT	9210	MAYBRAT	929210	AITINYO	9210062013	IBASUF	0,5233	TERTINGGAL
26.173	92	PAPUA BARAT	9210	MAYBRAT	929210	AITINYO	9210062014	SOWAI SAU	0,4367	SANGAT TERTINGGAL
26.174	92	PAPUA BARAT	9210	MAYBRAT	929210	AITINYO	9210062015	SUBIN	0,4567	SANGAT TERTINGGAL
26.175	92	PAPUA BARAT	9210	MAYBRAT	929210	AITINYO	9210062016	IROHMRAR	0,4233	SANGAT TERTINGGAL
26.176	92	PAPUA BARAT	9210	MAYBRAT	929210	AITINYO	9210062019	WIHO	0,5100	TERTINGGAL
26.177	92	PAPUA BARAT	9210	MAYBRAT	929210	AITINYO	9210062020	KAMRO SELATAN	0,4600	SANGAT TERTINGGAL
26.178	92	PAPUA BARAT	9210	MAYBRAT	929210	AITINYO UTARA	9210072001	FATEGOMI	0,5167	TERTINGGAL
26.179	92	PAPUA BARAT	9210	MAYBRAT	929210	AITINYO UTARA	9210072002	TEHAK BESAR	0,5267	TERTINGGAL
26.180	92	PAPUA BARAT	9210	MAYBRAT	929210	AITINYO UTARA	9210072003	FAN	0,5267	TERTINGGAL



NO	KODE PROVINSI	NAMA PROVINSI	KODE KABUPATEN	NAMA KABUPATEN	KODE KECAMATAN	NAMA KECAMATAN	KODE DESA	NAMA DESA	IDM	STATUS IDM
26.181	92	PAPUA BARAT	9210	MAYBRAT	929210	AITINYO UTARA	9210072004	GOHSAMES	0,4767	SANGAT TERTINGGAL
26.182	92	PAPUA BARAT	9210	MAYBRAT	929210	AITINYO UTARA	9210072005	ASMURUF U	0,5000	TERTINGGAL
26.183	92	PAPUA BARAT	9210	MAYBRAT	929210	AITINYO UTARA	9210072006	MIRAF AAN	0,4833	SANGAT TERTINGGAL
26.184	92	PAPUA BARAT	9210	MAYBRAT	929210	AITINYO UTARA	9210072011	ASMURUF TEE	0,5033	TERTINGGAL
26.185	92	PAPUA BARAT	9210	MAYBRAT	929210	AITINYO UTARA	9210072012	TEHAK TEE	0,5067	TERTINGGAL
26.186	92	PAPUA BARAT	9210	MAYBRAT	929210	AITINYO UTARA	9210072013	FRAMAFIR	0,4800	SANGAT TERTINGGAL
26.187	92	PAPUA BARAT	9210	MAYBRAT	929210	AITINYO UTARA	9210072014	SUBRIT	0,4733	SANGAT TERTINGGAL
26.188	92	PAPUA BARAT	9210	MAYBRAT	929210	AITINYO UTARA	9210072015	INTA	0,4233	SANGAT TERTINGGAL
26.189	92	PAPUA BARAT	9210	MAYBRAT	929210	AITINYO UTARA	9210072016	BAHWAT	0,5133	TERTINGGAL
26.190	92	PAPUA BARAT	9210	MAYBRAT	929210	AYAMARU	9210082011	MEFKAJIM II	0,5200	TERTINGGAL
26.191	92	PAPUA BARAT	9210	MAYBRAT	929210	AYAMARU	9210082017	FRAHARO	0,5133	TERTINGGAL
26.192	92	PAPUA BARAT	9210	MAYBRAT	929210	AYAMARU	9210082018	SMUSSWIOH	0,5700	TERTINGGAL
26.193	92	PAPUA BARAT	9210	MAYBRAT	929210	AYAMARU	9210082019	TWER	0,5100	TERTINGGAL
26.194	92	PAPUA BARAT	9210	MAYBRAT	929210	AYAMARU	9210082020	AFES	0,4967	TERTINGGAL
26.195	92	PAPUA BARAT	9210	MAYBRAT	929210	AYAMARU	9210082021	TUSO	0,5967	TERTINGGAL
26.196	92	PAPUA BARAT	9210	MAYBRAT	929210	AYAMARU UTARA	9210092001	YUBIAH	0,5200	TERTINGGAL
26.197	92	PAPUA BARAT	9210	MAYBRAT	929210	AYAMARU UTARA	9210092003	KARETUBUN	0,4400	SANGAT TERTINGGAL
26.198	92	PAPUA BARAT	9210	MAYBRAT	929210	AYAMARU UTARA	9210092004	SETTA	0,5967	TERTINGGAL
26.199	92	PAPUA BARAT	9210	MAYBRAT	929210	AYAMARU UTARA	9210092006	HOOYOR	0,5733	TERTINGGAL
26.200	92	PAPUA BARAT	9210	MAYBRAT	929210	AYAMARU UTARA	9210092007	ARNE	0,5567	TERTINGGAL
26.201	92	PAPUA BARAT	9210	MAYBRAT	929210	AYAMARU UTARA	9210092009	AUS TIWIT	0,4633	SANGAT TERTINGGAL
26.202	92	PAPUA BARAT	9210	MAYBRAT	929210	AYAMARU UTARA	9210092011	YUKASE	0,5567	TERTINGGAL
26.203	92	PAPUA BARAT	9210	MAYBRAT	929210	AYAMARU UTARA	9210092012	SERMA	0,4933	TERTINGGAL
26.204	92	PAPUA BARAT	9210	MAYBRAT	929210	AYAMARU UTARA	9210092013	KFAA	0,4833	SANGAT TERTINGGAL
26.205	92	PAPUA BARAT	9210	MAYBRAT	929210	AYAMARU UTARA	9210092014	ARNE TIMUR	0,4533	SANGAT TERTINGGAL
26.206	92	PAPUA BARAT	9210	MAYBRAT	929210	AYAMARU TIMUR	9210102001	KAMBUAYA	0,4900	SANGAT TERTINGGAL
26.207	92	PAPUA BARAT	9210	MAYBRAT	929210	AYAMARU TIMUR	9210102002	HUBERITA	0,4833	SANGAT TERTINGGAL
26.208	92	PAPUA BARAT	9210	MAYBRAT	929210	AYAMARU TIMUR	9210102003	FAITMAJIN	0,4800	SANGAT TERTINGGAL
26.209	92	PAPUA BARAT	9210	MAYBRAT	929210	AYAMARU TIMUR	9210102006	ISMAYO	0,4700	SANGAT TERTINGGAL
26.210	92	PAPUA BARAT	9210	MAYBRAT	929210	AYAMARU TIMUR	9210102007	SEFAYIT	0,4433	SANGAT TERTINGGAL
26.211	92	PAPUA BARAT	9210	MAYBRAT	929210	AYAMARU TIMUR	9210102008	INSAS	0,4500	SANGAT TERTINGGAL
26.212	92	PAPUA BARAT	9210	MAYBRAT	929210	AYAMARU TIMUR	9210102009	FAITSIUR	0,4700	SANGAT TERTINGGAL
26.213	92	PAPUA BARAT	9210	MAYBRAT	929210	AYAMARU TIMUR	9210102010	KEYUM	0,4733	SANGAT TERTINGGAL
26.214	92	PAPUA BARAT	9210	MAYBRAT	929210	MARE	9210112001	SUSWA	0,4733	SANGAT TERTINGGAL
26.215	92	PAPUA BARAT	9210	MAYBRAT	929210	MARE	9210112002	SEYA	0,4733	SANGAT TERTINGGAL
26.216	92	PAPUA BARAT	9210	MAYBRAT	929210	MARE	9210112005	WABAN	0,4333	SANGAT TERTINGGAL
26.217	92	PAPUA BARAT	9210	MAYBRAT	929210	MARE	9210112006	KOMBIF	0,4767	SANGAT TERTINGGAL
26.218	92	PAPUA BARAT	9210	MAYBRAT	929210	MARE	9210112008	RUFASES	0,4433	SANGAT TERTINGGAL
26.219	92	PAPUA BARAT	9210	MAYBRAT	929210	MARE	9210112009	BAKRABI	0,4067	SANGAT TERTINGGAL
26.220	92	PAPUA BARAT	9210	MAYBRAT	929210	MARE	9210112010	NAFASI	0,4267	SANGAT TERTINGGAL
26.221	92	PAPUA BARAT	9210	MAYBRAT	929210	MARE	9210112011	MAHOS	0,4400	SANGAT TERTINGGAL
26.222	92	PAPUA BARAT	9210	MAYBRAT	929210	MARE	9210112012	SAWO	0,4333	SANGAT TERTINGGAL
26.223	92	PAPUA BARAT	9210	MAYBRAT	929210	AIFAT TIMUR TENGAH	9210122001	MUPAS	0,4267	SANGAT TERTINGGAL
26.224	92	PAPUA BARAT	9210	MAYBRAT	929210	AIFAT TIMUR TENGAH	9210122002	KAMAT	0,4900	SANGAT TERTINGGAL
26.225	92	PAPUA BARAT	9210	MAYBRAT	929210	AIFAT TIMUR TENGAH	9210122003	FRAMBU	0,3933	SANGAT TERTINGGAL
26.226	92	PAPUA BARAT	9210	MAYBRAT	929210	AIFAT TIMUR TENGAH	9210122004	AYATA	0,4533	SANGAT TERTINGGAL
26.227	92	PAPUA BARAT	9210	MAYBRAT	929210	AIFAT TIMUR TENGAH	9210122005	AIKUS	0,3933	SANGAT TERTINGGAL
26.228	92	PAPUA BARAT	9210	MAYBRAT	929210	AIFAT TIMUR TENGAH	9210122006	AIWESA	0,4100	SANGAT TERTINGGAL
26.229	92	PAPUA BARAT	9210	MAYBRAT	929210	AIFAT TIMUR TENGAH	9210122007	PITOR	0,3900	SANGAT TERTINGGAL
26.230	92	PAPUA BARAT	9210	MAYBRAT	929210	AIFAT TIMUR TENGAH	9210122008	AIFAM	0,4067	SANGAT TERTINGGAL
26.231	92	PAPUA BARAT	9210	MAYBRAT	929210	AIFAT TIMUR TENGAH	9210122009	SAUD	0,3833	SANGAT TERTINGGAL
26.232	92	PAPUA BARAT	9210	MAYBRAT	929210	AIFAT TIMUR TENGAH	9210122010	TIAM	0,4000	SANGAT TERTINGGAL
26.233	92	PAPUA BARAT	9210	MAYBRAT	929210	AIFAT TIMUR TENGAH	9210122011	FAAN KAHRIO	0,4000	SANGAT TERTINGGAL
26.234	92	PAPUA BARAT	9210	MAYBRAT	929210	AIFAT TIMUR TENGAH	9210122012	ASSEM	0,4267	SANGAT TERTINGGAL
26.235	92	PAPUA BARAT	9210	MAYBRAT	929210	AIFAT TIMUR JAUH	9210132001	AINESRA	0,4000	SANGAT TERTINGGAL

NO	KODE PROVINSI	NAMA PROVINSI	KODE KABUPATEN	NAMA KABUPATEN	KODE KECAMATAN	NAMA KECAMATAN	KODE DESA	NAMA DESA	IDM	STATUS IDM
26.236	92	PAPUA BARAT	9210	MAYBRAT	929210	AIFAT TIMUR JAUH	9210132002	AIMAU	0,4467	SANGAT TERTINGGAL
26.237	92	PAPUA BARAT	9210	MAYBRAT	929210	AIFAT TIMUR JAUH	9210132003	MESYAM	0,4400	SANGAT TERTINGGAL
26.238	92	PAPUA BARAT	9210	MAYBRAT	929210	AIFAT TIMUR JAUH	9210132004	AISASIOR	0,4567	SANGAT TERTINGGAL
26.239	92	PAPUA BARAT	9210	MAYBRAT	929210	AIFAT TIMUR JAUH	9210132005	FRANEWAY	0,4633	SANGAT TERTINGGAL
26.240	92	PAPUA BARAT	9210	MAYBRAT	929210	AIFAT TIMUR JAUH	9210132006	AIKINGGING	0,4000	SANGAT TERTINGGAL
26.241	92	PAPUA BARAT	9210	MAYBRAT	929210	AIFAT TIMUR JAUH	9210132007	TIEFROMEN	0,4667	SANGAT TERTINGGAL
26.242	92	PAPUA BARAT	9210	MAYBRAT	929210	AIFAT TIMUR SELATAN	9210142001	WORMU	0,3900	SANGAT TERTINGGAL
26.243	92	PAPUA BARAT	9210	MAYBRAT	929210	AIFAT TIMUR SELATAN	9210142002	MAKIRI	0,3900	SANGAT TERTINGGAL
26.244	92	PAPUA BARAT	9210	MAYBRAT	929210	AIFAT TIMUR SELATAN	9210142003	WARBA	0,3500	SANGAT TERTINGGAL
26.245	92	PAPUA BARAT	9210	MAYBRAT	929210	AIFAT TIMUR SELATAN	9210142004	WINUNI	0,4133	SANGAT TERTINGGAL
26.246	92	PAPUA BARAT	9210	MAYBRAT	929210	AIFAT TIMUR SELATAN	9210142005	SRUMATE	0,4167	SANGAT TERTINGGAL
26.247	92	PAPUA BARAT	9210	MAYBRAT	929210	AIFAT TIMUR SELATAN	9210142006	WOMBA	0,4233	SANGAT TERTINGGAL
26.248	92	PAPUA BARAT	9210	MAYBRAT	929210	AYAMARU SELATAN	9210152001	SAUF	0,5733	TERTINGGAL
26.249	92	PAPUA BARAT	9210	MAYBRAT	929210	AYAMARU SELATAN	9210152002	SEMBARO	0,5700	TERTINGGAL
26.250	92	PAPUA BARAT	9210	MAYBRAT	929210	AYAMARU SELATAN	9210152003	KOMA KOMA	0,5400	TERTINGGAL
26.251	92	PAPUA BARAT	9210	MAYBRAT	929210	AYAMARU SELATAN	9210152004	KANISABAR	0,4900	SANGAT TERTINGGAL
26.252	92	PAPUA BARAT	9210	MAYBRAT	929210	AYAMARU SELATAN	9210152005	SFARARE	0,5267	TERTINGGAL
26.253	92	PAPUA BARAT	9210	MAYBRAT	929210	AYAMARU SELATAN	9210152006	SANEH	0,5300	TERTINGGAL
26.254	92	PAPUA BARAT	9210	MAYBRAT	929210	AYAMARU SELATAN	9210152007	LEMAUK KLIT	0,5167	TERTINGGAL
26.255	92	PAPUA BARAT	9210	MAYBRAT	929210	AYAMARU SELATAN	9210152008	HAWIOH	0,4800	SANGAT TERTINGGAL
26.256	92	PAPUA BARAT	9210	MAYBRAT	929210	AYAMARU SELATAN	9210152009	SIMIYAH	0,5067	TERTINGGAL
26.257	92	PAPUA BARAT	9210	MAYBRAT	929210	AYAMARU SELATAN	9210152010	SAGRIM	0,5000	TERTINGGAL
26.258	92	PAPUA BARAT	9210	MAYBRAT	929210	AYAMARU JAYA	9210162001	ADOH	0,5233	TERTINGGAL
26.259	92	PAPUA BARAT	9210	MAYBRAT	929210	AYAMARU JAYA	9210162002	TEMEL	0,2133	SANGAT TERTINGGAL
26.260	92	PAPUA BARAT	9210	MAYBRAT	929210	AYAMARU JAYA	9210162003	SOSIAN	0,5267	TERTINGGAL
26.261	92	PAPUA BARAT	9210	MAYBRAT	929210	AYAMARU JAYA	9210162004	SEGIOR	0,5100	TERTINGGAL
26.262	92	PAPUA BARAT	9210	MAYBRAT	929210	AYAMARU JAYA	9210162005	ORAIN	0,5233	TERTINGGAL
26.263	92	PAPUA BARAT	9210	MAYBRAT	929210	AYAMARU JAYA	9210162006	RAWAS	0,5167	TERTINGGAL
26.264	92	PAPUA BARAT	9210	MAYBRAT	929210	AYAMARU JAYA	9210162007	ORSU	0,5167	TERTINGGAL
26.265	92	PAPUA BARAT	9210	MAYBRAT	929210	AYAMARU JAYA	9210162008	SOAN	0,5267	TERTINGGAL
26.266	92	PAPUA BARAT	9210	MAYBRAT	929210	AYAMARU JAYA	9210162009	WARBO	0,5267	TERTINGGAL
26.267	92	PAPUA BARAT	9210	MAYBRAT	929210	AYAMARU JAYA	9210162010	WOMAN	0,5233	TERTINGGAL
26.268	92	PAPUA BARAT	9210	MAYBRAT	929210	AYAMARU SELATAN JAYA	9210172001	FAITSIMAR	0,5100	TERTINGGAL
26.269	92	PAPUA BARAT	9210	MAYBRAT	929210	AYAMARU SELATAN JAYA	9210172002	ASSES	0,5033	TERTINGGAL
26.270	92	PAPUA BARAT	9210	MAYBRAT	929210	AYAMARU SELATAN JAYA	9210172003	FAIT NIGRE	0,5100	TERTINGGAL
26.271	92	PAPUA BARAT	9210	MAYBRAT	929210	AYAMARU SELATAN JAYA	9210172004	SUFU	0,5200	TERTINGGAL
26.272	92	PAPUA BARAT	9210	MAYBRAT	929210	AYAMARU SELATAN JAYA	9210172005	ARUS	0,5100	TERTINGGAL
26.273	92	PAPUA BARAT	9210	MAYBRAT	929210	AYAMARU SELATAN JAYA	9210172006	KOFAIT	0,5200	TERTINGGAL
26.274	92	PAPUA BARAT	9210	MAYBRAT	929210	AYAMARU SELATAN JAYA	9210172007	ISNUM	0,5100	TERTINGGAL
26.275	92	PAPUA BARAT	9210	MAYBRAT	929210	AYAMARU TIMUR SELATAN	9210182001	KAMBUSKATO	0,4800	SANGAT TERTINGGAL
26.276	92	PAPUA BARAT	9210	MAYBRAT	929210	AYAMARU TIMUR SELATAN	9210182002	KAMBUSKATO UTARA	0,5367	TERTINGGAL
26.277	92	PAPUA BARAT	9210	MAYBRAT	929210	AYAMARU TIMUR SELATAN	9210182003	KAMBUIFA	0,5533	TERTINGGAL
26.278	92	PAPUA BARAT	9210	MAYBRAT	929210	AYAMARU TIMUR SELATAN	9210182004	ISUSU	0,4900	SANGAT TERTINGGAL
26.279	92	PAPUA BARAT	9210	MAYBRAT	929210	AYAMARU TIMUR SELATAN	9210182005	MANO	0,5000	TERTINGGAL
26.280	92	PAPUA BARAT	9210	MAYBRAT	929210	AYAMARU TIMUR SELATAN	9210182006	SIPAT	0,5100	TERTINGGAL
26.281	92	PAPUA BARAT	9210	MAYBRAT	929210	AYAMARU TIMUR SELATAN	9210182007	FAITWOSUR/ANGKASA PURA	0,4333	SANGAT TERTINGGAL
26.282	92	PAPUA BARAT	9210	MAYBRAT	929210	AYAMARU UTARA TIMUR	9210192001	MAPURA	0,4767	SANGAT TERTINGGAL
26.283	92	PAPUA BARAT	9210	MAYBRAT	929210	AYAMARU UTARA TIMUR	9210192002	SUWIAM	0,5200	TERTINGGAL
26.284	92	PAPUA BARAT	9210	MAYBRAT	929210	AYAMARU UTARA TIMUR	9210192003	TOMASE	0,4900	SANGAT TERTINGGAL
26.285	92	PAPUA BARAT	9210	MAYBRAT	929210	AYAMARU UTARA TIMUR	9210192004	FRABO	0,3233	SANGAT TERTINGGAL
26.286	92	PAPUA BARAT	9210	MAYBRAT	929210	AYAMARU UTARA TIMUR	9210192005	KARFA	0,5100	TERTINGGAL
26.287	92	PAPUA BARAT	9210	MAYBRAT	929210	AYAMARU UTARA TIMUR	9210192006	KONA	0,5000	TERTINGGAL
26.288	92	PAPUA BARAT	9210	MAYBRAT	929210	AYAMARU UTARA TIMUR	9210192007	KOSAH	0,4833	SANGAT TERTINGGAL
26.289	92	PAPUA BARAT	9210	MAYBRAT	929210	AYAMARU TENGAH	9210202001	FIANE	0,5267	TERTINGGAL
26.290	92	PAPUA BARAT	9210	MAYBRAT	929210	AYAMARU TENGAH	9210202002	KARTAPURA	0,5600	TERTINGGAL



NO	KODE PROVINSI	NAMA PROVINSI	KODE KABUPATEN	NAMA KABUPATEN	KODE KECAMATAN	NAMA KECAMATAN	KODE DESA	NAMA DESA	IDM	STATUS IDM
26.291	92	PAPUA BARAT	9210	MAYBRAT	929210	AYAMARU TENGAH	9210202003	MEN	0,5800	TERTINGGAL
26.292	92	PAPUA BARAT	9210	MAYBRAT	929210	AYAMARU TENGAH	9210202006	RINDU	0,5000	TERTINGGAL
26.293	92	PAPUA BARAT	9210	MAYBRAT	929210	AYAMARU TENGAH	9210202007	TUT	0,5133	TERTINGGAL
26.294	92	PAPUA BARAT	9210	MAYBRAT	929210	AYAMARU TENGAH	9210202008	YOHWER	0,5200	TERTINGGAL
26.295	92	PAPUA BARAT	9210	MAYBRAT	929210	AYAMARU TENGAH	9210202009	HUFIOH	0,5167	TERTINGGAL
26.296	92	PAPUA BARAT	9210	MAYBRAT	929210	AYAMARU BARAT	9210212001	SOROAN	0,5000	TERTINGGAL
26.297	92	PAPUA BARAT	9210	MAYBRAT	929210	AYAMARU BARAT	9210212002	FANSE	0,5300	TERTINGGAL
26.298	92	PAPUA BARAT	9210	MAYBRAT	929210	AYAMARU BARAT	9210212003	CHALIAT	0,5067	TERTINGGAL
26.299	92	PAPUA BARAT	9210	MAYBRAT	929210	AYAMARU BARAT	9210212004	SFACKO	0,5200	TERTINGGAL
26.300	92	PAPUA BARAT	9210	MAYBRAT	929210	AYAMARU BARAT	9210212005	SEHU	0,5067	TERTINGGAL
26.301	92	PAPUA BARAT	9210	MAYBRAT	929210	AYAMARU BARAT	9210212006	TBO	0,5033	TERTINGGAL
26.302	92	PAPUA BARAT	9210	MAYBRAT	929210	AYAMARU BARAT	9210212007	SIEN	0,5100	TERTINGGAL
26.303	92	PAPUA BARAT	9210	MAYBRAT	929210	AYAMARU BARAT	9210212008	SFARAKA	0,5033	TERTINGGAL
26.304	92	PAPUA BARAT	9210	MAYBRAT	929210	AITINYO TENGAH	9210222001	YAKSORO	0,5400	TERTINGGAL
26.305	92	PAPUA BARAT	9210	MAYBRAT	929210	AITINYO TENGAH	9210222002	AWIT	0,5433	TERTINGGAL
26.306	92	PAPUA BARAT	9210	MAYBRAT	929210	AITINYO TENGAH	9210222003	SIRA	0,4967	TERTINGGAL
26.307	92	PAPUA BARAT	9210	MAYBRAT	929210	AITINYO TENGAH	9210222004	EWAY	0,4600	SANGAT TERTINGGAL
26.308	92	PAPUA BARAT	9210	MAYBRAT	929210	AITINYO TENGAH	9210222005	EROKWERO	0,5000	TERTINGGAL
26.309	92	PAPUA BARAT	9210	MAYBRAT	929210	AITINYO TENGAH	9210222006	SABUN	0,4367	SANGAT TERTINGGAL
26.310	92	PAPUA BARAT	9210	MAYBRAT	929210	AITINYO TENGAH	9210222007	ITIGAH	0,4267	SANGAT TERTINGGAL
26.311	92	PAPUA BARAT	9210	MAYBRAT	929210	AITINYO TENGAH	9210222008	SIRA TEE	0,5433	TERTINGGAL
26.312	92	PAPUA BARAT	9210	MAYBRAT	929210	AITINYO TENGAH	9210222009	WRAIT 'U'	0,4767	SANGAT TERTINGGAL
26.313	92	PAPUA BARAT	9210	MAYBRAT	929210	AITINYO TENGAH	9210222010	WAY 'U'	0,4467	SANGAT TERTINGGAL
26.314	92	PAPUA BARAT	9210	MAYBRAT	929210	AITINYO TENGAH	9210222011	ASNAIF	0,4767	SANGAT TERTINGGAL
26.315	92	PAPUA BARAT	9210	MAYBRAT	929210	AITINYO TENGAH	9210222012	IROH SOHSER	0,5500	TERTINGGAL
26.316	92	PAPUA BARAT	9210	MAYBRAT	929210	AITINYO TENGAH	9210222013	FRAMBOH	0,4867	SANGAT TERTINGGAL
26.317	92	PAPUA BARAT	9210	MAYBRAT	929210	AITINYO TENGAH	9210222014	KASAR	0,4233	SANGAT TERTINGGAL
26.318	92	PAPUA BARAT	9210	MAYBRAT	929210	AITINYO RAYA	9210232001	JITMAU	0,5133	TERTINGGAL
26.319	92	PAPUA BARAT	9210	MAYBRAT	929210	AITINYO RAYA	9210232002	IKUF	0,5233	TERTINGGAL
26.320	92	PAPUA BARAT	9210	MAYBRAT	929210	AITINYO RAYA	9210232003	ISIR	0,5433	TERTINGGAL
26.321	92	PAPUA BARAT	9210	MAYBRAT	929210	AITINYO RAYA	9210232004	JITMAU TIMUR	0,4967	TERTINGGAL
26.322	92	PAPUA BARAT	9210	MAYBRAT	929210	AITINYO RAYA	9210232005	IKUF UTARA	0,5533	TERTINGGAL
26.323	92	PAPUA BARAT	9210	MAYBRAT	929210	AITINYO RAYA	9210232006	SARIMO	0,4767	SANGAT TERTINGGAL
26.324	92	PAPUA BARAT	9210	MAYBRAT	929210	AITINYO RAYA	9210232007	KAMBUSABO	0,4333	SANGAT TERTINGGAL
26.325	92	PAPUA BARAT	9210	MAYBRAT	929210	AITINYO RAYA	9210232008	SRIRTABAM	0,4200	SANGAT TERTINGGAL
26.326	92	PAPUA BARAT	9210	MAYBRAT	929210	AITINYO RAYA	9210232010	YUMAME	0,5000	TERTINGGAL
26.327	92	PAPUA BARAT	9210	MAYBRAT	929210	MARE SELATAN	9210242001	SENI	0,4167	SANGAT TERTINGGAL
26.328	92	PAPUA BARAT	9210	MAYBRAT	929210	MARE SELATAN	9210242002	RENIS	0,4500	SANGAT TERTINGGAL
26.329	92	PAPUA BARAT	9210	MAYBRAT	929210	MARE SELATAN	9210242003	SIRE	0,4967	TERTINGGAL
26.330	92	PAPUA BARAT	9210	MAYBRAT	929210	MARE SELATAN	9210242004	FASE	0,4900	SANGAT TERTINGGAL
26.331	92	PAPUA BARAT	9210	MAYBRAT	929210	MARE SELATAN	9210242005	SABES	0,4767	SANGAT TERTINGGAL
26.332	92	PAPUA BARAT	9210	MAYBRAT	929210	MARE SELATAN	9210242006	KURASO	0,4800	SANGAT TERTINGGAL
26.333	92	PAPUA BARAT	9210	MAYBRAT	929210	MARE SELATAN	9210242007	SIDI	0,4733	SANGAT TERTINGGAL
26.334	92	PAPUA BARAT	9210	MAYBRAT	929210	MARE SELATAN	9210242008	OSOM	0,4533	SANGAT TERTINGGAL
26.335	92	PAPUA BARAT	9210	MAYBRAT	929210	MARE SELATAN	9210242009	SIRE TIMUR	0,4900	SANGAT TERTINGGAL
26.336	92	PAPUA BARAT	9211	KABUPATEN MANOKWARI SELATAN	921101	RANSIKI	9211012002	NUHUWEI	0,4792	SANGAT TERTINGGAL
26.337	92	PAPUA BARAT	9211	KABUPATEN MANOKWARI SELATAN	921101	RANSIKI	9211012003	YAMBOI	0,4940	TERTINGGAL
26.338	92	PAPUA BARAT	9211	KABUPATEN MANOKWARI SELATAN	921101	RANSIKI	9211012004	TOBOU	0,5300	TERTINGGAL
26.339	92	PAPUA BARAT	9211	KABUPATEN MANOKWARI SELATAN	921101	RANSIKI	9211012005	SABRI	0,5482	TERTINGGAL
26.340	92	PAPUA BARAT	9211	KABUPATEN MANOKWARI SELATAN	921101	RANSIKI	9211012006	BAMAHA	0,5383	TERTINGGAL
26.341	92	PAPUA BARAT	9211	KABUPATEN MANOKWARI SELATAN	921101	RANSIKI	9211012007	ABRESO	0,5775	TERTINGGAL
26.342	92	PAPUA BARAT	9211	KABUPATEN MANOKWARI SELATAN	921101	RANSIKI	9211012008	HAMAWI	0,5224	TERTINGGAL
26.343	92	PAPUA BARAT	9211	KABUPATEN MANOKWARI SELATAN	921101	RANSIKI	9211012009	KOBREY	0,5611	TERTINGGAL
26.344	92	PAPUA BARAT	9211	KABUPATEN MANOKWARI SELATAN	921101	RANSIKI	9211012010	WAMCEI	0,5030	TERTINGGAL
26.345	92	PAPUA BARAT	9211	KABUPATEN MANOKWARI SELATAN	921101	RANSIKI	9211012011	HAMOR	0,4976	TERTINGGAL

NO	KODE PROVINSI	NAMA PROVINSI	KODE KABUPATEN	NAMA KABUPATEN	KODE KECAMATAN	NAMA KECAMATAN	KODE DESA	NAMA DESA	IDM	STATUS IDM
26.346	92	PAPUA BARAT	9211	KABUPATEN MANOKWARI SELATAN	921101	RANSIKI	9211012012	SUSMOROF	0,4822	SANGAT TERTINGGAL
26.347	92	PAPUA BARAT	9211	KABUPATEN MANOKWARI SELATAN	921101	RANSIKI	9211012013	MAMBREMA	0,4954	TERTINGGAL
26.348	92	PAPUA BARAT	9211	KABUPATEN MANOKWARI SELATAN	921102	ORANSBARI	9211022001	ORANSBARI	0,5762	TERTINGGAL
26.349	92	PAPUA BARAT	9211	KABUPATEN MANOKWARI SELATAN	921102	ORANSBARI	9211022003	WAROSER	0,5151	TERTINGGAL
26.350	92	PAPUA BARAT	9211	KABUPATEN MANOKWARI SELATAN	921102	ORANSBARI	9211022005	MUARI	0,5438	TERTINGGAL
26.351	92	PAPUA BARAT	9211	KABUPATEN MANOKWARI SELATAN	921102	ORANSBARI	9211022006	WATARIRI	0,5376	TERTINGGAL
26.352	92	PAPUA BARAT	9211	KABUPATEN MANOKWARI SELATAN	921102	ORANSBARI	9211022007	MASABUI	0,5033	TERTINGGAL
26.353	92	PAPUA BARAT	9211	KABUPATEN MANOKWARI SELATAN	921102	ORANSBARI	9211022008	WARBIADI	0,5075	TERTINGGAL
26.354	92	PAPUA BARAT	9211	KABUPATEN MANOKWARI SELATAN	921102	ORANSBARI	9211022010	WARKWANDI	0,4846	SANGAT TERTINGGAL
26.355	92	PAPUA BARAT	9211	KABUPATEN MANOKWARI SELATAN	921102	ORANSBARI	9211022012	WANDOKI	0,5356	TERTINGGAL
26.356	92	PAPUA BARAT	9211	KABUPATEN MANOKWARI SELATAN	921102	ORANSBARI	9211022013	AKEJU	0,5964	TERTINGGAL
26.357	92	PAPUA BARAT	9211	KABUPATEN MANOKWARI SELATAN	921102	ORANSBARI	9211022014	MASABUI II	0,5046	TERTINGGAL
26.358	92	PAPUA BARAT	9211	KABUPATEN MANOKWARI SELATAN	921103	NENEY	9211032001	WAMA	0,4052	SANGAT TERTINGGAL
26.359	92	PAPUA BARAT	9211	KABUPATEN MANOKWARI SELATAN	921103	NENEY	9211032002	DISI	0,4001	SANGAT TERTINGGAL
26.360	92	PAPUA BARAT	9211	KABUPATEN MANOKWARI SELATAN	921103	NENEY	9211032003	HIYOU	0,4282	SANGAT TERTINGGAL
26.361	92	PAPUA BARAT	9211	KABUPATEN MANOKWARI SELATAN	921103	NENEY	9211032004	SESUM	0,4110	SANGAT TERTINGGAL
26.362	92	PAPUA BARAT	9211	KABUPATEN MANOKWARI SELATAN	921103	NENEY	9211032005	BENYAS	0,4243	SANGAT TERTINGGAL
26.363	92	PAPUA BARAT	9211	KABUPATEN MANOKWARI SELATAN	921103	NENEY	9211032006	ARYAWENMOHO	0,4154	SANGAT TERTINGGAL
26.364	92	PAPUA BARAT	9211	KABUPATEN MANOKWARI SELATAN	921103	NENEY	9211032007	NENEY	0,4563	SANGAT TERTINGGAL
26.365	92	PAPUA BARAT	9211	KABUPATEN MANOKWARI SELATAN	921104	DATARAN ISIM	9211042001	ISIM	0,3808	SANGAT TERTINGGAL
26.366	92	PAPUA BARAT	9211	KABUPATEN MANOKWARI SELATAN	921104	DATARAN ISIM	9211042002	DUHUGESA	0,4224	SANGAT TERTINGGAL
26.367	92	PAPUA BARAT	9211	KABUPATEN MANOKWARI SELATAN	921104	DATARAN ISIM	9211042003	TUBES	0,4186	SANGAT TERTINGGAL
26.368	92	PAPUA BARAT	9211	KABUPATEN MANOKWARI SELATAN	921104	DATARAN ISIM	9211042004	UMOHOU SI	0,4614	SANGAT TERTINGGAL
26.369	92	PAPUA BARAT	9211	KABUPATEN MANOKWARI SELATAN	921104	DATARAN ISIM	9211042005	TOHOSTA	0,4040	SANGAT TERTINGGAL
26.370	92	PAPUA BARAT	9211	KABUPATEN MANOKWARI SELATAN	921104	DATARAN ISIM	9211042006	HUGOMOT	0,4494	SANGAT TERTINGGAL
26.371	92	PAPUA BARAT	9211	KABUPATEN MANOKWARI SELATAN	921104	DATARAN ISIM	9211042007	DIHISU	0,3900	SANGAT TERTINGGAL
26.372	92	PAPUA BARAT	9211	KABUPATEN MANOKWARI SELATAN	921104	DATARAN ISIM	9211042008	INYUARA	0,4335	SANGAT TERTINGGAL
26.373	92	PAPUA BARAT	9211	KABUPATEN MANOKWARI SELATAN	921104	DATARAN ISIM	9211042009	DESRA	0,4001	SANGAT TERTINGGAL
26.374	92	PAPUA BARAT	9211	KABUPATEN MANOKWARI SELATAN	921104	DATARAN ISIM	9211042010	MINDERMES	0,3760	SANGAT TERTINGGAL
26.375	92	PAPUA BARAT	9211	KABUPATEN MANOKWARI SELATAN	921104	DATARAN ISIM	9211042011	SIBJO	0,3773	SANGAT TERTINGGAL
26.376	92	PAPUA BARAT	9211	KABUPATEN MANOKWARI SELATAN	921104	DATARAN ISIM	9211042012	DIBERA	0,4357	SANGAT TERTINGGAL
26.377	92	PAPUA BARAT	9211	KABUPATEN MANOKWARI SELATAN	921105	MOMI WAREN	9211052001	DEMBEK	0,5484	TERTINGGAL
26.378	92	PAPUA BARAT	9211	KABUPATEN MANOKWARI SELATAN	921105	MOMI WAREN	9211052002	NIJ	0,4379	SANGAT TERTINGGAL
26.379	92	PAPUA BARAT	9211	KABUPATEN MANOKWARI SELATAN	921105	MOMI WAREN	9211052003	SIWI	0,5086	TERTINGGAL
26.380	92	PAPUA BARAT	9211	KABUPATEN MANOKWARI SELATAN	921105	MOMI WAREN	9211052004	GAYA BARU	0,4929	TERTINGGAL
26.381	92	PAPUA BARAT	9211	KABUPATEN MANOKWARI SELATAN	921105	MOMI WAREN	9211052005	WAREN	0,5071	TERTINGGAL
26.382	92	PAPUA BARAT	9211	KABUPATEN MANOKWARI SELATAN	921105	MOMI WAREN	9211052006	DEMUNI	0,5670	TERTINGGAL
26.383	92	PAPUA BARAT	9211	KABUPATEN MANOKWARI SELATAN	921105	MOMI WAREN	9211052007	YEKWANDI	0,5179	TERTINGGAL
26.384	92	PAPUA BARAT	9211	KABUPATEN MANOKWARI SELATAN	921106	TAHOTA	9211062001	YARMATUM	0,4235	SANGAT TERTINGGAL
26.385	92	PAPUA BARAT	9211	KABUPATEN MANOKWARI SELATAN	921106	TAHOTA	9211062002	REYOB	0,3868	SANGAT TERTINGGAL
26.386	92	PAPUA BARAT	9211	KABUPATEN MANOKWARI SELATAN	921106	TAHOTA	9211062003	KAPRUS	0,4637	SANGAT TERTINGGAL
26.387	92	PAPUA BARAT	9211	KABUPATEN MANOKWARI SELATAN	921106	TAHOTA	9211062004	SEIMEBA	0,3608	SANGAT TERTINGGAL
26.388	92	PAPUA BARAT	9212	KABUPATEN PEGUNUNGAN ARFAK	921201	ANGGI	9212012001	IRAIWARI	0,4492	SANGAT TERTINGGAL
26.389	92	PAPUA BARAT	9212	KABUPATEN PEGUNUNGAN ARFAK	921201	ANGGI	9212012002	IGEMBAI	0,5099	TERTINGGAL
26.390	92	PAPUA BARAT	9212	KABUPATEN PEGUNUNGAN ARFAK	921201	ANGGI	9212012003	IMBAI	0,5157	TERTINGGAL
26.391	92	PAPUA BARAT	9212	KABUPATEN PEGUNUNGAN ARFAK	921201	ANGGI	9212012004	SUTEIBEY	0,4716	SANGAT TERTINGGAL
26.392	92	PAPUA BARAT	9212	KABUPATEN PEGUNUNGAN ARFAK	921201	ANGGI	9212012005	SUSI	0,4401	SANGAT TERTINGGAL
26.393	92	PAPUA BARAT	9212	KABUPATEN PEGUNUNGAN ARFAK	921201	ANGGI	9212012006	ULLONG	0,4843	SANGAT TERTINGGAL
26.394	92	PAPUA BARAT	9212	KABUPATEN PEGUNUNGAN ARFAK	921201	ANGGI	9212012007	MENTUBEY	0,4211	SANGAT TERTINGGAL
26.395	92	PAPUA BARAT	9212	KABUPATEN PEGUNUNGAN ARFAK	921201	ANGGI	9212012008	AYAUBEY	0,4489	SANGAT TERTINGGAL
26.396	92	PAPUA BARAT	9212	KABUPATEN PEGUNUNGAN ARFAK	921201	ANGGI	9212012009	TESTEGA PAMAHA	0,4563	SANGAT TERTINGGAL
26.397	92	PAPUA BARAT	9212	PEGUNUNGAN ARFAK	929212	ANGGI	9212012010	PAMAHA	0,4641	SANGAT TERTINGGAL
26.398	92	PAPUA BARAT	9212	PEGUNUNGAN ARFAK	929212	ANGGI	9212012011	UPER	0,4881	SANGAT TERTINGGAL
26.399	92	PAPUA BARAT	9212	PEGUNUNGAN ARFAK	929212	ANGGI	9212012012	HUNGKU	0,4249	SANGAT TERTINGGAL
26.400	92	PAPUA BARAT	9212	PEGUNUNGAN ARFAK	929212	ANGGI	9212012013	SRUBEY	0,4508	SANGAT TERTINGGAL



NO	KODE PROVINSI	NAMA PROVINSI	KODE KABUPATEN	NAMA KABUPATEN	KODE KECAMATAN	NAMA KECAMATAN	KODE DESA	NAMA DESA	IDM	STATUS IDM
26.401	92	PAPUA BARAT	9212	PEGUNUNGAN ARFAK	929212	ANGGI GIDA	9212022001	SIBIOGUD	0,4508	SANGAT TERTINGGAL
26.402	92	PAPUA BARAT	9212	PEGUNUNGAN ARFAK	929212	ANGGI GIDA	9212022002	KROBUT	0,4414	SANGAT TERTINGGAL
26.403	92	PAPUA BARAT	9212	PEGUNUNGAN ARFAK	929212	ANGGI GIDA	9212022003	TUBYAM	0,4489	SANGAT TERTINGGAL
26.404	92	PAPUA BARAT	9212	PEGUNUNGAN ARFAK	929212	ANGGI GIDA	9212022004	SAKUMI	0,4376	SANGAT TERTINGGAL
26.405	92	PAPUA BARAT	9212	PEGUNUNGAN ARFAK	929212	ANGGI GIDA	9212022005	TOMBROK	0,4508	SANGAT TERTINGGAL
26.406	92	PAPUA BARAT	9212	PEGUNUNGAN ARFAK	929212	ANGGI GIDA	9212022006	SISRANG	0,4470	SANGAT TERTINGGAL
26.407	92	PAPUA BARAT	9212	PEGUNUNGAN ARFAK	929212	ANGGI GIDA	9212022007	NGISROW	0,4489	SANGAT TERTINGGAL
26.408	92	PAPUA BARAT	9212	PEGUNUNGAN ARFAK	929212	ANGGI GIDA	9212022008	ITKAU	0,4470	SANGAT TERTINGGAL
26.409	92	PAPUA BARAT	9212	KABUPATEN PEGUNUNGAN ARFAK	921203	MEMBEY	9212032001	INYEJUOW	0,4413	SANGAT TERTINGGAL
26.410	92	PAPUA BARAT	9212	PEGUNUNGAN ARFAK	929212	MEMBEY	9212032002	IMBEISBA	0,4413	SANGAT TERTINGGAL
26.411	92	PAPUA BARAT	9212	PEGUNUNGAN ARFAK	929212	MEMBEY	9212032003	USTI	0,4413	SANGAT TERTINGGAL
26.412	92	PAPUA BARAT	9212	PEGUNUNGAN ARFAK	929212	MEMBEY	9212032004	MEMTI	0,4524	SANGAT TERTINGGAL
26.413	92	PAPUA BARAT	9212	PEGUNUNGAN ARFAK	929212	MEMBEY	9212032005	KONEY	0,4413	SANGAT TERTINGGAL
26.414	92	PAPUA BARAT	9212	PEGUNUNGAN ARFAK	929212	MEMBEY	9212032006	MEMBEY	0,4432	SANGAT TERTINGGAL
26.415	92	PAPUA BARAT	9212	PEGUNUNGAN ARFAK	929212	SURUREY	9212042001	SURUREY	0,4619	SANGAT TERTINGGAL
26.416	92	PAPUA BARAT	9212	PEGUNUNGAN ARFAK	929212	SURUREY	9212042002	TUHUBEA	0,4114	SANGAT TERTINGGAL
26.417	92	PAPUA BARAT	9212	PEGUNUNGAN ARFAK	929212	SURUREY	9212042003	SUNGEDES	0,4508	SANGAT TERTINGGAL
26.418	92	PAPUA BARAT	9212	PEGUNUNGAN ARFAK	929212	SURUREY	9212042004	INYAUB	0,4508	SANGAT TERTINGGAL
26.419	92	PAPUA BARAT	9212	PEGUNUNGAN ARFAK	929212	SURUREY	9212042005	SAUGEMEBE	0,4679	SANGAT TERTINGGAL
26.420	92	PAPUA BARAT	9212	PEGUNUNGAN ARFAK	929212	SURUREY	9212042006	KOBREY	0,4489	SANGAT TERTINGGAL
26.421	92	PAPUA BARAT	9212	PEGUNUNGAN ARFAK	929212	SURUREY	9212042007	KOPO	0,4489	SANGAT TERTINGGAL
26.422	92	PAPUA BARAT	9212	PEGUNUNGAN ARFAK	929212	SURUREY	9212042008	DUGAHANI	0,4470	SANGAT TERTINGGAL
26.423	92	PAPUA BARAT	9212	PEGUNUNGAN ARFAK	929212	SURUREY	9212042009	TOMSTERA	0,4489	SANGAT TERTINGGAL
26.424	92	PAPUA BARAT	9212	PEGUNUNGAN ARFAK	929212	SURUREY	9212042010	KOSTERA	0,4581	SANGAT TERTINGGAL
26.425	92	PAPUA BARAT	9212	PEGUNUNGAN ARFAK	929212	SURUREY	9212042011	ANUK	0,4619	SANGAT TERTINGGAL
26.426	92	PAPUA BARAT	9212	PEGUNUNGAN ARFAK	929212	SURUREY	9212042012	MENESRIJ	0,4078	SANGAT TERTINGGAL
26.427	92	PAPUA BARAT	9212	PEGUNUNGAN ARFAK	929212	DIDOHU	9212052001	IRANMEBA	0,4487	SANGAT TERTINGGAL
26.428	92	PAPUA BARAT	9212	PEGUNUNGAN ARFAK	929212	DIDOHU	9212052002	CIRNOHU	0,4038	SANGAT TERTINGGAL
26.429	92	PAPUA BARAT	9212	PEGUNUNGAN ARFAK	929212	DIDOHU	9212052003	DIBETIK	0,4076	SANGAT TERTINGGAL
26.430	92	PAPUA BARAT	9212	PEGUNUNGAN ARFAK	929212	DIDOHU	9212052004	DANMOU	0,4351	SANGAT TERTINGGAL
26.431	92	PAPUA BARAT	9212	PEGUNUNGAN ARFAK	929212	DIDOHU	9212052005	MISEDA	0,4260	SANGAT TERTINGGAL
26.432	92	PAPUA BARAT	9212	PEGUNUNGAN ARFAK	929212	DIDOHU	9212052006	SIRGEMEH	0,4249	SANGAT TERTINGGAL
26.433	92	PAPUA BARAT	9212	PEGUNUNGAN ARFAK	929212	DIDOHU	9212052007	SNEREMER	0,4038	SANGAT TERTINGGAL
26.434	92	PAPUA BARAT	9212	PEGUNUNGAN ARFAK	929212	DIDOHU	9212052008	KUSMENAU	0,4414	SANGAT TERTINGGAL
26.435	92	PAPUA BARAT	9212	PEGUNUNGAN ARFAK	929212	DIDOHU	9212052009	CIGERA	0,4152	SANGAT TERTINGGAL
26.436	92	PAPUA BARAT	9212	PEGUNUNGAN ARFAK	929212	DIDOHU	9212052010	TOMSTIR	0,4152	SANGAT TERTINGGAL
26.437	92	PAPUA BARAT	9212	PEGUNUNGAN ARFAK	929212	DIDOHU	9212052011	GEDEIRA	0,4152	SANGAT TERTINGGAL
26.438	92	PAPUA BARAT	9212	PEGUNUNGAN ARFAK	929212	DIDOHU	9212052012	DEMDAMEI	0,3837	SANGAT TERTINGGAL
26.439	92	PAPUA BARAT	9212	PEGUNUNGAN ARFAK	929212	DIDOHU	9212052013	DUGRIMOG	0,3627	SANGAT TERTINGGAL
26.440	92	PAPUA BARAT	9212	PEGUNUNGAN ARFAK	929212	DIDOHU	9212052014	DISRA	0,3944	SANGAT TERTINGGAL
26.441	92	PAPUA BARAT	9212	PEGUNUNGAN ARFAK	929212	TAIGE	9212062001	GENYU	0,4446	SANGAT TERTINGGAL
26.442	92	PAPUA BARAT	9212	PEGUNUNGAN ARFAK	929212	TAIGE	9212062002	ANSUM	0,4175	SANGAT TERTINGGAL
26.443	92	PAPUA BARAT	9212	PEGUNUNGAN ARFAK	929212	TAIGE	9212062003	DEUROHU	0,4659	SANGAT TERTINGGAL
26.444	92	PAPUA BARAT	9212	PEGUNUNGAN ARFAK	929212	TAIGE	9212062004	HORETA	0,4098	SANGAT TERTINGGAL
26.445	92	PAPUA BARAT	9212	PEGUNUNGAN ARFAK	929212	TAIGE	9212062005	UBEISA	0,4390	SANGAT TERTINGGAL
26.446	92	PAPUA BARAT	9212	PEGUNUNGAN ARFAK	929212	TAIGE	9212062006	TAIGE	0,4506	SANGAT TERTINGGAL
26.447	92	PAPUA BARAT	9212	PEGUNUNGAN ARFAK	929212	TAIGE	9212062007	TRIDAGA	0,4849	SANGAT TERTINGGAL
26.448	92	PAPUA BARAT	9212	PEGUNUNGAN ARFAK	929212	TAIGE	9212062008	DISURA	0,4187	SANGAT TERTINGGAL
26.449	92	PAPUA BARAT	9212	PEGUNUNGAN ARFAK	929212	TAIGE	9212062009	AWIGAU	0,4117	SANGAT TERTINGGAL
26.450	92	PAPUA BARAT	9212	PEGUNUNGAN ARFAK	929212	TAIGE	9212062010	SISKEDOWO	0,4506	SANGAT TERTINGGAL
26.451	92	PAPUA BARAT	9212	PEGUNUNGAN ARFAK	929212	TAIGE	9212062011	IRBOS	0,4375	SANGAT TERTINGGAL
26.452	92	PAPUA BARAT	9212	KABUPATEN PEGUNUNGAN ARFAK	921207	CATUBOUW	9212072001	CATUBOUW	0,4238	SANGAT TERTINGGAL
26.453	92	PAPUA BARAT	9212	KABUPATEN PEGUNUNGAN ARFAK	921207	CATUBOUW	9212072002	BIGWAIMUD	0,4133	SANGAT TERTINGGAL
26.454	92	PAPUA BARAT	9212	KABUPATEN PEGUNUNGAN ARFAK	921207	CATUBOUW	9212072003	MIHOU	0,4241	SANGAT TERTINGGAL
26.455	92	PAPUA BARAT	9212	KABUPATEN PEGUNUNGAN ARFAK	921207	CATUBOUW	9212072004	KAUNGWAM	0,4451	SANGAT TERTINGGAL



NO	KODE PROVINSI	NAMA PROVINSI	KODE KABUPATEN	NAMA KABUPATEN	KODE KECAMATAN	NAMA KECAMATAN	KODE DESA	NAMA DESA	IDM	STATUS IDM
26.456	92	PAPUA BARAT	9212	KABUPATEN PEGUNUNGAN ARFAK	921207	CATUBOUW	9212072005	AIGA	0,4394	SANGAT TERTINGGAL
26.457	92	PAPUA BARAT	9212	KABUPATEN PEGUNUNGAN ARFAK	921207	CATUBOUW	9212072006	IMANDRIGO	0,4332	SANGAT TERTINGGAL
26.458	92	PAPUA BARAT	9212	KABUPATEN PEGUNUNGAN ARFAK	921207	CATUBOUW	9212072007	UNTI	0,4127	SANGAT TERTINGGAL
26.459	92	PAPUA BARAT	9212	KABUPATEN PEGUNUNGAN ARFAK	921207	CATUBOUW	9212072008	NDABOUW	0,4184	SANGAT TERTINGGAL
26.460	92	PAPUA BARAT	9212	KABUPATEN PEGUNUNGAN ARFAK	921207	CATUBOUW	9212072009	SUGEMEH	0,3829	SANGAT TERTINGGAL
26.461	92	PAPUA BARAT	9212	KABUPATEN PEGUNUNGAN ARFAK	921207	CATUBOUW	9212072010	MANGGESUK	0,3975	SANGAT TERTINGGAL
26.462	92	PAPUA BARAT	9212	KABUPATEN PEGUNUNGAN ARFAK	921207	CATUBOUW	9212072011	IJIGREG	0,3905	SANGAT TERTINGGAL
26.463	92	PAPUA BARAT	9212	KABUPATEN PEGUNUNGAN ARFAK	921207	CATUBOUW	9212072012	JIM	0,3978	SANGAT TERTINGGAL
26.464	92	PAPUA BARAT	9212	KABUPATEN PEGUNUNGAN ARFAK	921207	CATUBOUW	9212072013	SLOMIU	0,4241	SANGAT TERTINGGAL
26.465	92	PAPUA BARAT	9212	KABUPATEN PEGUNUNGAN ARFAK	921207	CATUBOUW	9212072014	BINGGRAYUD	0,4248	SANGAT TERTINGGAL
26.466	92	PAPUA BARAT	9212	KABUPATEN PEGUNUNGAN ARFAK	921207	CATUBOUW	9212072015	MINMO	0,3962	SANGAT TERTINGGAL
26.467	92	PAPUA BARAT	9212	KABUPATEN PEGUNUNGAN ARFAK	921207	CATUBOUW	9212072016	MIHIJ	0,3962	SANGAT TERTINGGAL
26.468	92	PAPUA BARAT	9212	KABUPATEN PEGUNUNGAN ARFAK	921207	CATUBOUW	9212072017	SOUDIN	0,3905	SANGAT TERTINGGAL
26.469	92	PAPUA BARAT	9212	KABUPATEN PEGUNUNGAN ARFAK	921207	CATUBOUW	9212072018	TIMTOUW	0,3981	SANGAT TERTINGGAL
26.470	92	PAPUA BARAT	9212	KABUPATEN PEGUNUNGAN ARFAK	921207	CATUBOUW	9212072019	IDEMAI	0,3981	SANGAT TERTINGGAL
26.471	92	PAPUA BARAT	9212	KABUPATEN PEGUNUNGAN ARFAK	921207	CATUBOUW	9212072020	MIEYCOMTI	0,4038	SANGAT TERTINGGAL
26.472	92	PAPUA BARAT	9212	KABUPATEN PEGUNUNGAN ARFAK	921207	CATUBOUW	9212072021	COIJUT	0,3981	SANGAT TERTINGGAL
26.473	92	PAPUA BARAT	9212	PEGUNUNGAN ARFAK	929212	TESTEGA	9212082001	TESTEGA	0,4376	SANGAT TERTINGGAL
26.474	92	PAPUA BARAT	9212	PEGUNUNGAN ARFAK	929212	TESTEGA	9212082002	MEIDOGDA	0,4040	SANGAT TERTINGGAL
26.475	92	PAPUA BARAT	9212	PEGUNUNGAN ARFAK	929212	TESTEGA	9212082003	MEIFEKENI	0,4148	SANGAT TERTINGGAL
26.476	92	PAPUA BARAT	9212	PEGUNUNGAN ARFAK	929212	TESTEGA	9212082004	DEMUORA	0,4037	SANGAT TERTINGGAL
26.477	92	PAPUA BARAT	9212	PEGUNUNGAN ARFAK	929212	TESTEGA	9212082005	JIGJA	0,3963	SANGAT TERTINGGAL
26.478	92	PAPUA BARAT	9212	PEGUNUNGAN ARFAK	929212	TESTEGA	9212082006	MEIGEHEWAWU	0,4037	SANGAT TERTINGGAL
26.479	92	PAPUA BARAT	9212	PEGUNUNGAN ARFAK	929212	TESTEGA	9212082007	MORUMFEYI	0,4071	SANGAT TERTINGGAL
26.480	92	PAPUA BARAT	9212	PEGUNUNGAN ARFAK	929212	TESTEGA	9212082008	IBA	0,4002	SANGAT TERTINGGAL
26.481	92	PAPUA BARAT	9212	PEGUNUNGAN ARFAK	929212	TESTEGA	9212082011	MEIJUGJIJIGJA	0,3979	SANGAT TERTINGGAL
26.482	92	PAPUA BARAT	9212	PEGUNUNGAN ARFAK	929212	TESTEGA	9212082012	MEIFOKEDA	0,4021	SANGAT TERTINGGAL
26.483	92	PAPUA BARAT	9212	PEGUNUNGAN ARFAK	929212	TESTEGA	9212082013	DUMBREY	0,4037	SANGAT TERTINGGAL
26.484	92	PAPUA BARAT	9212	PEGUNUNGAN ARFAK	929212	TESTEGA	9212082014	MEKSI	0,4002	SANGAT TERTINGGAL
26.485	92	PAPUA BARAT	9212	PEGUNUNGAN ARFAK	929212	TESTEGA	9212082015	ASAI DUA	0,3868	SANGAT TERTINGGAL
26.486	92	PAPUA BARAT	9212	KABUPATEN PEGUNUNGAN ARFAK	921209	MINYAMBAOUW	9212092001	MINYAMBOUW	0,4524	SANGAT TERTINGGAL
26.487	92	PAPUA BARAT	9212	KABUPATEN PEGUNUNGAN ARFAK	921209	MINYAMBAOUW	9212092002	DEMAISI	0,4636	SANGAT TERTINGGAL
26.488	92	PAPUA BARAT	9212	KABUPATEN PEGUNUNGAN ARFAK	921209	MINYAMBAOUW	9212092003	AWAIBEHEL	0,4138	SANGAT TERTINGGAL
26.489	92	PAPUA BARAT	9212	KABUPATEN PEGUNUNGAN ARFAK	921209	MINYAMBAOUW	9212092004	INDABRI	0,4227	SANGAT TERTINGGAL
26.490	92	PAPUA BARAT	9212	KABUPATEN PEGUNUNGAN ARFAK	921209	MINYAMBAOUW	9212092005	COISI	0,4305	SANGAT TERTINGGAL
26.491	92	PAPUA BARAT	9212	KABUPATEN PEGUNUNGAN ARFAK	921209	MINYAMBAOUW	9212092006	IMBENTI	0,4193	SANGAT TERTINGGAL
26.492	92	PAPUA BARAT	9212	KABUPATEN PEGUNUNGAN ARFAK	921209	MINYAMBAOUW	9212092007	SIGIM	0,4095	SANGAT TERTINGGAL
26.493	92	PAPUA BARAT	9212	KABUPATEN PEGUNUNGAN ARFAK	921209	MINYAMBAOUW	9212092008	IMBONGGUN	0,4138	SANGAT TERTINGGAL
26.494	92	PAPUA BARAT	9212	KABUPATEN PEGUNUNGAN ARFAK	921209	MINYAMBAOUW	9212092009	ADUER	0,4001	SANGAT TERTINGGAL
26.495	92	PAPUA BARAT	9212	KABUPATEN PEGUNUNGAN ARFAK	921209	MINYAMBAOUW	9212092010	UGJEHEG	0,3910	SANGAT TERTINGGAL
26.496	92	PAPUA BARAT	9212	KABUPATEN PEGUNUNGAN ARFAK	921209	MINYAMBAOUW	9212092011	MICADIWOR	0,4230	SANGAT TERTINGGAL
26.497	92	PAPUA BARAT	9212	KABUPATEN PEGUNUNGAN ARFAK	921209	MINYAMBAOUW	9212092012	UNGGA	0,4135	SANGAT TERTINGGAL
26.498	92	PAPUA BARAT	9212	KABUPATEN PEGUNUNGAN ARFAK	921209	MINYAMBAOUW	9212092013	MITIEDE	0,4325	SANGAT TERTINGGAL
26.499	92	PAPUA BARAT	9212	KABUPATEN PEGUNUNGAN ARFAK	921209	MINYAMBAOUW	9212092014	SIMERBEI	0,4548	SANGAT TERTINGGAL
26.500	92	PAPUA BARAT	9212	KABUPATEN PEGUNUNGAN ARFAK	921209	MINYAMBAOUW	9212092015	DRIYE	0,4075	SANGAT TERTINGGAL
26.501	92	PAPUA BARAT	9212	KABUPATEN PEGUNUNGAN ARFAK	921209	MINYAMBAOUW	9212092016	WAMMINDA	0,3948	SANGAT TERTINGGAL
26.502	92	PAPUA BARAT	9212	KABUPATEN PEGUNUNGAN ARFAK	921209	MINYAMBAOUW	9212092017	UMPUG	0,4038	SANGAT TERTINGGAL
26.503	92	PAPUA BARAT	9212	KABUPATEN PEGUNUNGAN ARFAK	921209	MINYAMBAOUW	9212092018	HANDUK	0,4154	SANGAT TERTINGGAL
26.504	92	PAPUA BARAT	9212	KABUPATEN PEGUNUNGAN ARFAK	921209	MINYAMBAOUW	9212092019	NINSIMOI	0,3871	SANGAT TERTINGGAL
26.505	92	PAPUA BARAT	9212	KABUPATEN PEGUNUNGAN ARFAK	921209	MINYAMBAOUW	9212092020	ANGGRA	0,4060	SANGAT TERTINGGAL
26.506	92	PAPUA BARAT	9212	KABUPATEN PEGUNUNGAN ARFAK	921209	MINYAMBAOUW	9212092021	INGGRAMHIM	0,4281	SANGAT TERTINGGAL
26.507	92	PAPUA BARAT	9212	KABUPATEN PEGUNUNGAN ARFAK	921209	MINYAMBAOUW	9212092022	MBINGMA	0,4149	SANGAT TERTINGGAL
26.508	92	PAPUA BARAT	9212	KABUPATEN PEGUNUNGAN ARFAK	921209	MINYAMBAOUW	9212092023	INJUAR	0,4279	SANGAT TERTINGGAL
26.509	92	PAPUA BARAT	9212	KABUPATEN PEGUNUNGAN ARFAK	921209	MINYAMBAOUW	9212092024	APUL	0,4222	SANGAT TERTINGGAL
26.510	92	PAPUA BARAT	9212	KABUPATEN PEGUNUNGAN ARFAK	921209	MINYAMBAOUW	9212092025	MEMANGKER	0,4075	SANGAT TERTINGGAL



NO	KODE PROVINSI	NAMA PROVINSI	KODE KABUPATEN	NAMA KABUPATEN	KODE KECAMATAN	NAMA KECAMATAN	KODE DESA	NAMA DESA	IDM	STATUS IDM
26.511	92	PAPUA BARAT	9212	KABUPATEN PEGUNUNGAN ARFAK	921209	MINYAMBAOUW	9212092026	MAINDA	0,4260	SANGAT TERTINGGAL
26.512	92	PAPUA BARAT	9212	KABUPATEN PEGUNUNGAN ARFAK	921209	MINYAMBAOUW	9212092027	IMBREKTI	0,4037	SANGAT TERTINGGAL
26.513	92	PAPUA BARAT	9212	KABUPATEN PEGUNUNGAN ARFAK	921209	MINYAMBAOUW	9212092028	IPINGOSI	0,4129	SANGAT TERTINGGAL
26.514	92	PAPUA BARAT	9212	KABUPATEN PEGUNUNGAN ARFAK	921209	MINYAMBAOUW	9212092029	PINYAUSI	0,4262	SANGAT TERTINGGAL
26.515	92	PAPUA BARAT	9212	KABUPATEN PEGUNUNGAN ARFAK	921209	MINYAMBAOUW	9212092030	SINALTOUSI	0,4056	SANGAT TERTINGGAL
26.516	92	PAPUA BARAT	9212	KABUPATEN PEGUNUNGAN ARFAK	921209	MINYAMBAOUW	9212092031	MISANGOISI	0,4279	SANGAT TERTINGGAL
26.517	92	PAPUA BARAT	9212	KABUPATEN PEGUNUNGAN ARFAK	921209	MINYAMBAOUW	9212092032	SMANGGEI	0,4094	SANGAT TERTINGGAL
26.518	92	PAPUA BARAT	9212	PEGUNUNGAN ARFAK	929212	MINYAMBAOUW	9212092033	NIMBIAU	0,4333	SANGAT TERTINGGAL
26.519	92	PAPUA BARAT	9212	KABUPATEN PEGUNUNGAN ARFAK	921209	MINYAMBAOUW	9212092034	BINGWOYUT	0,4335	SANGAT TERTINGGAL
26.520	92	PAPUA BARAT	9212	KABUPATEN PEGUNUNGAN ARFAK	921209	MINYAMBAOUW	9212092035	AYAU	0,4281	SANGAT TERTINGGAL
26.521	92	PAPUA BARAT	9212	KABUPATEN PEGUNUNGAN ARFAK	921209	MINYAMBAOUW	9212092036	ANDANG	0,4375	SANGAT TERTINGGAL
26.522	92	PAPUA BARAT	9212	KABUPATEN PEGUNUNGAN ARFAK	921209	MINYAMBAOUW	9212092039	MICONTI	0,4208	SANGAT TERTINGGAL
26.523	92	PAPUA BARAT	9212	KABUPATEN PEGUNUNGAN ARFAK	921210	HINGK	9212102001	SOPNYAI	0,3833	SANGAT TERTINGGAL
26.524	92	PAPUA BARAT	9212	KABUPATEN PEGUNUNGAN ARFAK	921210	HINGK	9212102002	IKIMABOU	0,3589	SANGAT TERTINGGAL
26.525	92	PAPUA BARAT	9212	KABUPATEN PEGUNUNGAN ARFAK	921210	HINGK	9212102003	MANGGOT	0,3719	SANGAT TERTINGGAL
26.526	92	PAPUA BARAT	9212	KABUPATEN PEGUNUNGAN ARFAK	921210	HINGK	9212102004	KISAP	0,4170	SANGAT TERTINGGAL
26.527	92	PAPUA BARAT	9212	KABUPATEN PEGUNUNGAN ARFAK	921210	HINGK	9212102005	NUNGKIMOR	0,4170	SANGAT TERTINGGAL
26.528	92	PAPUA BARAT	9212	KABUPATEN PEGUNUNGAN ARFAK	921210	HINGK	9212102006	CANGOISI	0,3322	SANGAT TERTINGGAL
26.529	92	PAPUA BARAT	9212	KABUPATEN PEGUNUNGAN ARFAK	921210	HINGK	9212102007	MINYEMEMUD	0,4062	SANGAT TERTINGGAL
26.530	92	PAPUA BARAT	9212	KABUPATEN PEGUNUNGAN ARFAK	921210	HINGK	9212102008	PENIBUT	0,3852	SANGAT TERTINGGAL
26.531	92	PAPUA BARAT	9212	KABUPATEN PEGUNUNGAN ARFAK	921210	HINGK	9212102009	DEMUNTI	0,3910	SANGAT TERTINGGAL
26.532	92	PAPUA BARAT	9212	KABUPATEN PEGUNUNGAN ARFAK	921210	HINGK	9212102010	GUEIPIMBAI	0,3176	SANGAT TERTINGGAL
26.533	92	PAPUA BARAT	9212	KABUPATEN PEGUNUNGAN ARFAK	921210	HINGK	9212102011	TIGAUCOMTI	0,3868	SANGAT TERTINGGAL
26.534	92	PAPUA BARAT	9212	KABUPATEN PEGUNUNGAN ARFAK	921210	HINGK	9212102012	URWONG	0,3852	SANGAT TERTINGGAL
26.535	92	PAPUA BARAT	9212	KABUPATEN PEGUNUNGAN ARFAK	921210	HINGK	9212102013	ARYON	0,3764	SANGAT TERTINGGAL
26.536	92	PAPUA BARAT	9212	KABUPATEN PEGUNUNGAN ARFAK	921210	HINGK	9212102014	PUNGGUNG	0,3871	SANGAT TERTINGGAL
26.537	92	PAPUA BARAT	9212	KABUPATEN PEGUNUNGAN ARFAK	921210	HINGK	9212102015	HUMEISI	0,4001	SANGAT TERTINGGAL
26.538	92	PAPUA BARAT	9212	KABUPATEN PEGUNUNGAN ARFAK	921210	HINGK	9212102016	HAKTIEBOU	0,4024	SANGAT TERTINGGAL
26.539	92	PAPUA BARAT	9212	KABUPATEN PEGUNUNGAN ARFAK	921210	HINGK	9212102017	KWOK SATU	0,3871	SANGAT TERTINGGAL
26.540	92	PAPUA BARAT	9212	KABUPATEN PEGUNUNGAN ARFAK	921210	HINGK	9212102018	KWOK DUA	0,4378	SANGAT TERTINGGAL
26.541	92	PAPUA BARAT	9212	KABUPATEN PEGUNUNGAN ARFAK	921210	HINGK	9212102019	KWAIYEHEP	0,3303	SANGAT TERTINGGAL
26.542	92	PAPUA BARAT	9212	KABUPATEN PEGUNUNGAN ARFAK	921210	HINGK	9212102020	MBEGAU	0,3963	SANGAT TERTINGGAL
26.543	92	PAPUA BARAT	9212	KABUPATEN PEGUNUNGAN ARFAK	921210	HINGK	9212102021	NGIMOUBRI	0,3890	SANGAT TERTINGGAL
26.544	92	PAPUA BARAT	9212	KABUPATEN PEGUNUNGAN ARFAK	921210	HINGK	9212102022	LIEHAK	0,3322	SANGAT TERTINGGAL
26.545	92	PAPUA BARAT	9212	KABUPATEN PEGUNUNGAN ARFAK	921210	HINGK	9212102023	UMCEP	0,3493	SANGAT TERTINGGAL
26.546	92	PAPUA BARAT	9212	KABUPATEN PEGUNUNGAN ARFAK	921210	HINGK	9212102024	TUMBEIBEHEI	0,3529	SANGAT TERTINGGAL
26.547	92	PAPUA BARAT	9212	KABUPATEN PEGUNUNGAN ARFAK	921210	HINGK	9212102025	TINGWOIKIOU	0,4043	SANGAT TERTINGGAL
26.548	92	PAPUA BARAT	9212	KABUPATEN PEGUNUNGAN ARFAK	921210	HINGK	9212102026	GUWEI UTI	0,4081	SANGAT TERTINGGAL
26.549	92	PAPUA BARAT	9212	KABUPATEN PEGUNUNGAN ARFAK	921210	HINGK	9212102027	NTAP	0,4043	SANGAT TERTINGGAL
26.550	92	PAPUA BARAT	9212	KABUPATEN PEGUNUNGAN ARFAK	921210	HINGK	9212102028	MONUT	0,4043	SANGAT TERTINGGAL
26.551	92	PAPUA BARAT	9212	KABUPATEN PEGUNUNGAN ARFAK	921210	HINGK	9212102029	MBRANDE	0,4062	SANGAT TERTINGGAL



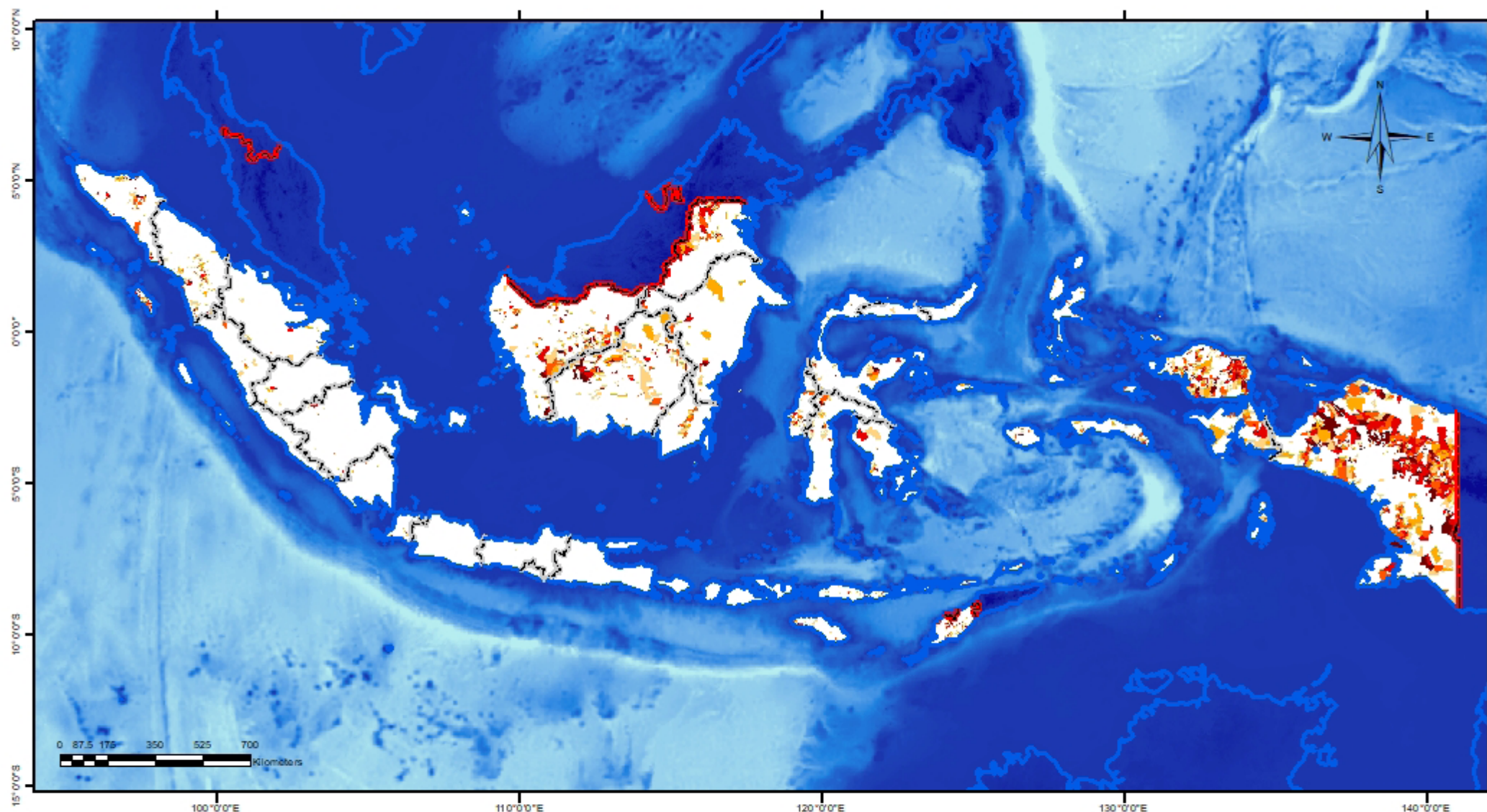


KEMENTERIAN DESA, PEMBANGUNAN
DAERAH TERTINGGAL DAN TRANSMIGRASI

TARGET PENGENTASAN DESA SANGAT TERTINGGAL 2020-2024



TARGET PENGENTASAN DESA SANGAT TERTINGGAL 2020-2024 DI INDONESIA



Legenda

Batas

- Batas Negara
- Garis Pantai
- Batas Provinsi
- Batas Kabupaten

Keterangan Target Desa

- | | |
|------|------|
| 2020 | 2023 |
| 2021 | 2024 |
| 2022 | |

Sumber Data:

1. Indeks Desa Membangun Tahun 2019, Kemendesa PDTT
2. PODES 2018
3. Rupa Bumi Indonesia Tahun 2017, BIG
4. Peta Desa Tahun 2017, BPS



Kementerian Desa,
Pembangunan Daerah Tertinggal
dan Transmigrasi
Tahun 2019



NO	KODE PROVINSI	NAMA PROVINSI	KODE KABUPATEN	NAMA KABUPATEN	KODE KECAMATAN	NAMA KECAMATAN	KODE DESA	NAMA DESA	IDM	TAHUN PRIORITAS SANGAT TERTINGGAL
1	12	SUMATERA UTARA	1224	KABUPATEN NIAS UTARA	122411	LAHEWA TIMUR	1224112005	TUGALA LAURU	0.4907	2020
2	12	SUMATERA UTARA	1225	KABUPATEN NIAS BARAT	122507	LOLOFITU MOI	1225072006	LOLOFITU	0.4907	2020
3	81	MALUKU	8105	KABUPATEN SERAM BAGIAN TIMUR	810505	WAKATE	8105052007	TAMHER WARAT	0.4907	2020
4	91	PAPUA	9109	KABUPATEN MIMIKA	910902	AGIMUGA	9109022001	KILIARMA	0.4907	2020
5	53	NUSA TENGGARA TIMUR	5312	SUMBA BARAT	535312	TANA RIGHU	5312042008	WEE PATOLA	0.4906	2020
6	11	ACEH	1108	KABUPATEN ACEH UTARA	110808	SAMUDERA	1108082023	PUUK	0.4906	2020
7	12	SUMATERA UTARA	1202	KABUPATEN TAPANULI UTARA	120212	SIPAHUTAR	1202122021	SABUNGANNIHUTA V	0.4906	2020
8	12	SUMATERA UTARA	1225	KABUPATEN NIAS BARAT	122502	SIROMBU	1225022014	LAHUSA	0.4906	2020
9	53	NUSA TENGGARA TIMUR	5301	KABUPATEN KUPANG	530121	AMFOANG BARAT DAYA	5301212003	NEFONEUT	0.4906	2020
10	53	NUSA TENGGARA TIMUR	5306	KABUPATEN FLORES TIMUR	530609	WOTAN ULUMANDO	5306092013	DEMONDEI	0.4906	2020
11	73	SULAWESI SELATAN	7326	KABUPATEN TORAJA UTARA	732614	BARUPPU	7326142004	BARUPPU BAROPO	0.4906	2020
12	91	PAPUA	9109	KABUPATEN MIMIKA	910913	KWAMKI NARAMA	9109132004	OLAROA	0.4906	2020
13	12	SUMATERA UTARA	1203	KABUPATEN TAPANULI SELATAN	120322	AEK BILAH	1203222017	LOBU TAYAS	0.4905	2020
14	12	SUMATERA UTARA	1213	KABUPATEN MANDAILING NATAL	121303	PANYABUNGAN TIMUR	1213032014	BANJAR LANCAT	0.4905	2020
15	12	SUMATERA UTARA	1213	KABUPATEN MANDAILING NATAL	121323	NAGA JUANG	1213232005	SAYUR MATUA	0.4905	2020
16	12	SUMATERA UTARA	1214	KABUPATEN NIAS SELATAN	121425	SIDUA'ORI	1214252001	MONDROWE	0.4905	2020
17	12	SUMATERA UTARA	1225	KABUPATEN NIAS BARAT	122502	SIROMBU	1225022019	FADORO	0.4905	2020
18	53	NUSA TENGGARA TIMUR	5302	KABUPATEN TIMOR TENGAH SELATAN	530209	AMANATUN UTARA	5302092001	LILLO	0.4905	2020
19	53	NUSA TENGGARA TIMUR	5318	KABUPATEN SUMBA BARAT DAYA	531805	WEWEWA SELATAN	5318052004	DENDUKA	0.4905	2020
20	61	KALIMANTAN BARAT	6105	KABUPATEN SINTANG	610506	KETUNGAU HULU	6105062029	SEJAWAK	0.4905	2020
21	61	KALIMANTAN BARAT	6105	KABUPATEN SINTANG	610508	KAYAN HILIR	6105082042	NERAN BAYA	0.4905	2020
22	65	KALIMANTAN UTARA	6503	KABUPATEN NUNUKAN	650315	LUMBIS OGONG	6503152011	SUNGOI	0.4905	2020
23	73	SULAWESI SELATAN	7317	KABUPATEN LUWU	731722	BASSE SANGTEMPE UTARA	7317222001	BONGLO	0.4905	2020
24	73	SULAWESI SELATAN	7317	KABUPATEN LUWU	731722	BASSE SANGTEMPE UTARA	7317222008	BUNTU TALLANG	0.4905	2020
25	75	GORONTALO	7502	KABUPATEN BOALEMO	750202	WONOSARI	7502022009	SARI TANI	0.4905	2020
26	92	PAPUA BARAT	9207	KABUPATEN TELUK WONDAMA	920702	WINDESI	9207022004	SOMBOKORO	0.4905	2020
27	53	NUSA TENGGARA TIMUR	5302	TIMOR TENGAH SELATAN	535302	FATUMNASI	5302122001	NENAS	0.4904	2020
28	91	PAPUA	9125	PUNCAK	919125	ILAGA	9125012002	KAGO	0.4903	2020
29	11	ACEH	1111	KABUPATEN BIREUEN	111102	JEUNIEB	1111022036	BLANG NEUBOK	0.4903	2020
30	11	ACEH	1111	KABUPATEN BIREUEN	111115	PEUSANGAN SIBLAH KRUENG	1111152015	BUKET SUDAN	0.4903	2020
31	12	SUMATERA UTARA	1201	KABUPATEN TAPANULI TENGAH	120118	SUKA BANGUN	1201182005	SIHADATUON	0.4903	2020
32	12	SUMATERA UTARA	1221	KABUPATEN PADANG LAWAS	122103	HURISTAK	1221032027	PASIR PINANG	0.4903	2020
33	12	SUMATERA UTARA	1225	KABUPATEN NIAS BARAT	122502	SIROMBU	1225022025	GUNUNGCAHAYA	0.4903	2020
34	16	SUMATERA SELATAN	1609	KABUPATEN OGAN KOMERING ULU SELATAN	160902	PULAU BERINGIN	1609022022	PEMATANG OBAR	0.4903	2020
35	53	NUSA TENGGARA TIMUR	5303	KABUPATEN TIMOR TENGAH UTARA	530311	MIOMAFFO TENGAH	5303112004	NEONASI	0.4903	2020
36	53	NUSA TENGGARA TIMUR	5308	KABUPATEN ENDE	530803	ENDE	5308032024	WAWONATO	0.4903	2020
37	61	KALIMANTAN BARAT	6104	KABUPATEN KETAPANG	610402	MARAU	6104022021	BATU PAYUNG DUA	0.4903	2020
38	72	SULAWESI TENGAH	7209	KABUPATEN TOJO UNA UNA	720911	BATUDAKA	7209112008	LINDO	0.4903	2020
39	72	SULAWESI TENGAH	7209	KABUPATEN TOJO UNA UNA	720911	BATUDAKA	7209112009	PATOYAN	0.4903	2020
40	73	SULAWESI SELATAN	7322	KABUPATEN LUWU UTARA	732205	LIMBONG	7322052002	PENGKENDAKAN	0.4903	2020
41	81	MALUKU	8105	KABUPATEN SERAM BAGIAN TIMUR	810514	SIRITAUN WIDA TIMUR	8105142007	LIAN TASIK	0.4903	2020
42	91	PAPUA	9104	KABUPATEN NABIRE	910423	MOORA	9104232002	HARITI	0.4903	2020
43	91	PAPUA	9106	KABUPATEN BIAK NUMFOR	910615	SWANDIWE	9106152015	INSUSBARI	0.4903	2020
44	92	PAPUA BARAT	9203	KABUPATEN FAK FAK	920316	FURWAGI	9203162001	SALAKITI	0.4903	2020
45	92	PAPUA BARAT	9207	KABUPATEN TELUK WONDAMA	920710	ROON	9207102001	YENDE	0.4903	2020
46	91	PAPUA	9115	WAROPEN	919115	OUDATE	9115112001	BOTAWA	0.4903	2020
47	92	PAPUA BARAT	9206	TELUK BINTUNI	929206	DATARAN BEIMES	9206132001	HORNA	0.4903	2020
48	12	SUMATERA UTARA	1201	KABUPATEN TAPANULI TENGAH	120102	SORKAM	1201022019	PAGARAN JULU	0.4903	2020
49	13	SUMATERA BARAT	1301	KABUPATEN PESIR SELATAN	130108	SUTERA	1301082012	GANTING MUDIAR UTARA SURANTIH	0.4903	2020
50	62	KALIMANTAN TENGAH	6205	KABUPATEN BARITO UTARA	620507	TEWEH BARU	6205072003	LIANG NAGA	0.4903	2020
51	71	SULAWESI UTARA	7105	KABUPATEN MINAHASA SELATAN	710516	MAESAAN	7105162004	LININGAAN	0.4903	2020
52	91	PAPUA	9120	KABUPATEN MAMBERAMO RAYA	912001	MAMBERAMO TENGAH	9120012007	MURU MARE	0.4903	2020
53	11	ACEH	1111	KABUPATEN BIREUEN	111115	PEUSANGAN SIBLAH KRUENG	1111152010	PANTE BARO KUMBANG	0.4902	2020
54	12	SUMATERA UTARA	1202	KABUPATEN TAPANULI UTARA	120212	SIPAHUTAR	1202122022	SIABAL-ABAL IV	0.4902	2020



NO	KODE PROVINSI	NAMA PROVINSI	KODE KABUPATEN	NAMA KABUPATEN	KODE KECAMATAN	NAMA KECAMATAN	KODE DESA	NAMA DESA	IDM	TAHUN PRIORITAS SANGAT TERTINGGAL
55	12	SUMATERA UTARA	1213	KABUPATEN MANDAILING NATAL	121309	LEMBAH SORIK MARAPI	1213092007	PANGKAT	0,4902	2020
56	12	SUMATERA UTARA	1214	KABUPATEN NIAS SELATAN	121418	FANAYAMA	1214182017	HILIKARA MAHA	0,4902	2020
57	12	SUMATERA UTARA	1220	KABUPATEN PADANG LAWAS UTARA	122002	DOLOK	1220022032	GUNUNG SELAMAT	0,4902	2020
58	12	SUMATERA UTARA	1224	KABUPATEN NIAS UTARA	122410	LAHEWA	1224102007	HILINA'A	0,4902	2020
59	12	SUMATERA UTARA	1224	KABUPATEN NIAS UTARA	122411	LAHEWA TIMUR	1224112002	LUKHU LASE	0,4902	2020
60	73	SULAWESI SELATAN	7318	KABUPATEN TANA TORAJA	731802	BITTUANG	7318022012	SASAK	0,4902	2020
61	81	MALUKU	8107	KABUPATEN KEPULAUAN ARU	810703	ARU TENGAH	8107032008	MANJAU	0,4902	2020
62	92	PAPUA BARAT	9203	KABUPATEN FAK FAK	920313	ARGUNI	9203132005	FURIR	0,4902	2020
63	65	KALIMANTAN UTARA	6502	MALINAU	656502	BAHAU HULU	6502112006	LONG KEMUAT	0,4902	2020
64	92	PAPUA BARAT	9202	MANOKWARI	929202	MASNI	9202052018	AURMIOS	0,4902	2020
65	11	ACEH	1108	KABUPATEN ACEH UTARA	110815	SAWANG	1108152023	LANCOK	0,4901	2020
66	12	SUMATERA UTARA	1202	KABUPATEN TAPANULI UTARA	120211	PARMONANGAN	1202112014	BATUARIMO	0,4901	2020
67	12	SUMATERA UTARA	1225	KABUPATEN NIAS BARAT	122503	MANDREHE BARAT	1225032008	SISARAHILI II	0,4901	2020
68	17	BENGKULU	1704	KABUPATEN KAUAR	170410	LUAS	1704102001	BANGUN JIWA	0,4901	2020
69	61	KALIMANTAN BARAT	6105	KABUPATEN SINTANG	610515	AMBALAU	6105152006	BUNTUT PIMPIN	0,4901	2020
70	62	KALIMANTAN TENGAH	6210	KABUPATEN GUNUNG MAS	621002	KURUN	6210022014	PENDA PILANG	0,4901	2020
71	74	SULAWESI TENGGARA	7414	KABUPATEN BUTON TENGAH	741401	LAKUDO	7414012009	NEPA MEKAR	0,4901	2020
72	81	MALUKU	8109	KABUPATEN BURU SELATAN	810905	LEKSULA	8109052004	WAEMALA	0,4901	2020
73	11	ACEH	1118	KABUPATEN PIDIE JAYA	111804	BANDAR DUA	1118042014	ALUE MEE	0,4900	2020
74	12	SUMATERA UTARA	1201	KABUPATEN TAPANULI TENGAH	120105	MANDUAMAS	1201052019	TAMBAHAN NANJUR	0,4900	2020
75	12	SUMATERA UTARA	1213	KABUPATEN MANDAILING NATAL	121310	TAMBANGAN	1213102021	RAO RAO LOMBANG	0,4900	2020
76	12	SUMATERA UTARA	1220	KABUPATEN PADANG LAWAS UTARA	122002	DOLOK	1220022086	PINTU PADANG MERDEKA	0,4900	2020
77	61	KALIMANTAN BARAT	6101	KABUPATEN SAMBAS	610106	SEJANGKUNG	6101062011	SEMANGGA	0,4900	2020
78	62	KALIMANTAN TENGAH	6206	KABUPATEN KATINGAN	620610	KATINGAN KUALA	6206102009	SETIA MULIA	0,4900	2020
79	62	KALIMANTAN TENGAH	6210	KABUPATEN GUNUNG MAS	621010	RUNGAN HULU	6210102006	HANTAPANG	0,4900	2020
80	65	KALIMANTAN UTARA	6503	KABUPATEN NUNUKAN	650315	LUMBIS OGONG	6503152031	NGAWOL	0,4900	2020
81	73	SULAWESI SELATAN	7326	KABUPATEN TORAJA UTARA	732618	RANTEBUA	7326182007	RANTEBUA SANGGALAGI	0,4900	2020
82	81	MALUKU	8107	KABUPATEN KEPULAUAN ARU	810703	ARU TENGAH	8107032009	KWARBOLA	0,4900	2020
83	82	MALUKU UTARA	8206	KABUPATEN HALMAHERA TIMUR	820604	WASILE SELATAN	8206042002	NUSA AMBU	0,4900	2020
84	91	PAPUA	9111	KABUPATEN KEEROM	911104	WEB	9111042015	YAMRAF DUA	0,4900	2020
85	91	PAPUA	9112	KABUPATEN PEGUNUNGAN BINTANG	911223	OKBEMTAU	9112232008	OKALUT KUMAL	0,4900	2020
86	92	PAPUA BARAT	9201	KABUPATEN SORONG	920101	MAKBON	9201012011	SAWATUK	0,4900	2020
87	62	KALIMANTAN TENGAH	6202	KOTAWARINGIN TIMUR	626202	MENTAYA HULU	6202032032	PANTAP	0,4900	2020
88	91	PAPUA	9110	SARMI	919110	PANTAI TIMUR BAGIAN BARAT	9110142004	DABE	0,4900	2020
89	92	PAPUA BARAT	9210	MAYBRAT	929210	AIFAT SELATAN	9210042013	KRUS	0,4900	2020
90	92	PAPUA BARAT	9210	MAYBRAT	929210	AIFAT TIMUR TENGAH	9210122002	KAMAT	0,4900	2020
91	92	PAPUA BARAT	9210	MAYBRAT	929210	AIFAT UTARA	9210022012	HAENKANES	0,4900	2020
92	92	PAPUA BARAT	9210	MAYBRAT	929210	AITINYO	9210062007	KARSU	0,4900	2020
93	92	PAPUA BARAT	9210	MAYBRAT	929210	AYAMARU SELATAN	9210152004	KANISABAR	0,4900	2020
94	92	PAPUA BARAT	9210	MAYBRAT	929210	AYAMARU TIMUR	9210102001	KAMBUAYA	0,4900	2020
95	92	PAPUA BARAT	9210	MAYBRAT	929210	AYAMARU TIMUR SELATAN	9210182004	ISUSU	0,4900	2020
96	92	PAPUA BARAT	9210	MAYBRAT	929210	AYAMARU UTARA TIMUR	9210192003	TOMASE	0,4900	2020
97	92	PAPUA BARAT	9210	MAYBRAT	929210	MARE SELATAN	9210242004	FASE	0,4900	2020
98	92	PAPUA BARAT	9210	MAYBRAT	929210	MARE SELATAN	9210242009	SIRE TIMUR	0,4900	2020
99	92	PAPUA BARAT	9207	TELUK WONDAMA	929207	RUMBERPON	9207062011	WETITINDAU	0,4900	2020
100	92	PAPUA BARAT	9210	MAYBRAT	929210	AIFAT UTARA	9210022021	SUNEI	0,4900	2020
101	92	PAPUA BARAT	9210	MAYBRAT	929210	AITINYO	9210062002	IROHE	0,4900	2020
102	12	SUMATERA UTARA	1201	KABUPATEN TAPANULI TENGAH	120118	SUKA BANGUN	1201182004	JANJI MARIA	0,4899	2020
103	12	SUMATERA UTARA	1203	KABUPATEN TAPANULI SELATAN	120303	ANGKOLA TIMUR	1203032069	LANTOSAN ROGAS	0,4899	2020
104	12	SUMATERA UTARA	1220	KABUPATEN PADANG LAWAS UTARA	122002	DOLOK	1220022012	SIJORANG	0,4899	2020
105	64	KALIMANTAN TIMUR	6401	KABUPATEN PASER	640101	BATU SOPANG	6401012016	RANTAU LAYUNG	0,4899	2020
106	72	SULAWESI TENGAH	7204	KABUPATEN TOLI TOLI	720407	BAOLAN	7204072009	LELEAN NONO	0,4899	2020
107	91	PAPUA	9106	KABUPATEN BIAK NUMFOR	910604	NUMFOR BARAT	9106042008	WARIDO	0,4899	2020
108	91	PAPUA	9111	KABUPATEN KEEROM	911101	WARIS	9111012008	SACK	0,4899	2020



NO	KODE PROVINSI	NAMA PROVINSI	KODE KABUPATEN	NAMA KABUPATEN	KODE KECAMATAN	NAMA KECAMATAN	KODE DESA	NAMA DESA	IDM	TAHUN PRIORITAS SANGAT TERTINGGAL
109	91	PAPUA	9101	MERAUKE	919101	ANIMHA	9101132001	KOA	0,4899	2020
110	91	PAPUA	9116	BOVEN DIGOEL	919116	INIYANDIT	9116082001	LANGGOAN	0,4898	2020
111	91	PAPUA	9116	BOVEN DIGOEL	919116	INIYANDIT	9116082002	TETOP	0,4898	2020
112	91	PAPUA	9116	BOVEN DIGOEL	919116	KOMBUT	9116072004	AMUAN	0,4898	2020
113	91	PAPUA	9113	YAHUKIMO	919113	NINIA	9113032028	HWEALOMA	0,4898	2020
114	92	PAPUA BARAT	9205	RAJA AMPAT	929205	BATANTA UTARA	9205202004	AREFI SELATAN	0,4898	2020
115	12	SUMATERA UTARA	1225	KABUPATEN NIAS BARAT	122501	LAHOMI	1225012007	ONOWAEMBO	0,4898	2020
116	13	SUMATERA BARAT	1310	KABUPATEN DHARMASRAYA	131005	SEMBILAN KOTO	1310052002	LUBUAK KARAK	0,4898	2020
117	76	SULAWESI BARAT	7605	KABUPATEN MAJENE	760505	ULUMANDA	7605052003	TANDEALLO	0,4898	2020
118	12	SUMATERA UTARA	1220	KABUPATEN PADANG LAWAS UTARA	122002	DOLOK	1220022064	SITUMBAGA	0,4897	2020
119	16	SUMATERA SELATAN	1604	KABUPATEN LAHAT	160412	PAJAR BULAN	1604122004	SUKA BUMI	0,4897	2020
120	92	PAPUA BARAT	9204	KABUPATEN SORONG SELATAN	920411	SEREMUK	9204112005	SBIR	0,4897	2020
121	91	PAPUA	9106	BIAK NUMFOR	919106	WARSA	9106092003	MARUR	0,4897	2020
122	62	KALIMANTAN TENGAH	6206	KATINGAN	626206	SANAMAN MANTIKEI	6206062005	KAMANTO	0,4897	2020
123	11	ACEH	1107	KABUPATEN PIDIE	110712	MUARA TIGA	1107122017	TUHA BIHEUE	0,4897	2020
124	62	KALIMANTAN TENGAH	6203	KABUPATEN KAPUAS	620309	MANTANGAI	6203092013	TUMBANG MUROI	0,4897	2020
125	74	SULAWESI TENGGARA	7408	KABUPATEN KOLAKA UTARA	740803	BATU PUTIH	7408032003	MOSIKU	0,4897	2020
126	12	SUMATERA UTARA	1212	KABUPATEN TOBA SAMOSIR	121210	ULUAN	1212102007	SIBUNTUON	0,4895	2020
127	18	LAMPUNG	1806	KABUPATEN TANGGAMUS	180616	PEMATANG SAWA	1806162010	KARANG BRAK	0,4895	2020
128	53	NUSA TENGGARA TIMUR	5321	KABUPATEN MALAKA	532109	MALAKA TIMUR	5321092001	RAIULUN	0,4895	2020
129	91	PAPUA	9112	KABUPATEN PEGUNUNGAN BINTANG	911210	BIME	9112102001	BIME	0,4895	2020
130	92	PAPUA BARAT	9209	TAMBRAUW	929209	MIYAH	9209022001	SIAKWA	0,4895	2020
131	92	PAPUA BARAT	9209	TAMBRAUW	929209	SENOPI	9209112012	THOMAS	0,4895	2020
132	91	PAPUA	9105	KEPULAUAN YAPEN	919105	YAPEN UTARA	9105072010	DOREIMANONA	0,4895	2020
133	12	SUMATERA UTARA	1220	KABUPATEN PADANG LAWAS UTARA	122002	DOLOK	1220022033	SILOGO LOGO	0,4894	2020
134	62	KALIMANTAN TENGAH	6209	KABUPATEN LAMANDAU	620908	BATANG KAWA	6209082008	KINA	0,4894	2020
135	91	PAPUA	9109	KABUPATEN MIMIKA	910914	HOYA	9109142004	KULAMA OGOM	0,4894	2020
136	65	KALIMANTAN UTARA	6502	MALINAU	656502	MENTARANG HULU	6502122004	LUNG SIMAU	0,4893	2020
137	62	KALIMANTAN TENGAH	6212	MURUNG RAYA	626212	TANAH SIANG	6212022029	OLUNG SOLOI	0,4892	2020
138	11	ACEH	1107	KABUPATEN PIDIE	110718	SIMPANG TIGA	1107182043	SAGOE	0,4892	2020
139	11	ACEH	1118	KABUPATEN PIDIE JAYA	111805	MEURAH DUA	1118052002	SARAH MANE	0,4892	2020
140	36	BANTEN	3602	KABUPATEN LEBAK	360212	SAJIRA	3602122001	MARAYA	0,4892	2020
141	53	NUSA TENGGARA TIMUR	5316	KABUPATEN NAGEKEO	531605	WOLOWAE	5316052005	NATATOTO	0,4892	2020
142	61	KALIMANTAN BARAT	6104	KABUPATEN KETAPANG	610411	NANGA TAYAP	6104112014	KAYONG UTARA	0,4892	2020
143	91	PAPUA	9123	KABUPATEN LANNY JAYA	912331	LANNYNA	9123312011	OGIN	0,4892	2020
144	91	PAPUA	9117	MAPPI	919117	HAJU	9117052008	KAIBU	0,4890	2020
145	11	ACEH	1102	KABUPATEN ACEH TENGGARA	110216	LEUSER	1102162019	TUNAS MUDE	0,4890	2020
146	12	SUMATERA UTARA	1212	KABUPATEN TOBA SAMOSIR	121221	NASSAU	1212212007	BATU MANUMPAK	0,4890	2020
147	12	SUMATERA UTARA	1224	KABUPATEN NIAS UTARA	122404	SITOLU ORI	1224042002	UMBUBALODANO	0,4890	2020
148	16	SUMATERA SELATAN	1609	KABUPATEN OGAN KOMERING ULU SELATAN	160916	SINDANG DANAU	1609162001	TANJUNG HARAPAN	0,4890	2020
149	53	NUSA TENGGARA TIMUR	5308	KABUPATEN ENDE	530808	WOLOWARU	5308082017	NUALISE	0,4890	2020
150	61	KALIMANTAN BARAT	6105	KABUPATEN SINTANG	610508	KAYAN HILIR	6105082037	SUNGA MERAYA	0,4890	2020
151	61	KALIMANTAN BARAT	6105	KABUPATEN SINTANG	610509	KAYAN HULU	6105092007	NANGA TONGGOI	0,4890	2020
152	62	KALIMANTAN TENGAH	6203	KABUPATEN KAPUAS	620312	KAPUAS HULU	6203122013	BARUNANG II	0,4890	2020
153	91	PAPUA	9111	KABUPATEN KEEROM	911101	WARIS	9111012005	KALIMALA	0,4890	2020
154	61	KALIMANTAN BARAT	6105	KABUPATEN SINTANG	610506	KETUNGAU HULU	6105062021	SEBULUH	0,4889	2020
155	61	KALIMANTAN BARAT	6108	KABUPATEN LANDAK	610808	MERANTI	6108082005	AMPADI	0,4889	2020
156	73	SULAWESI SELATAN	7322	KABUPATEN LUWU UTARA	732209	RAMPI	7322092004	DODOLO	0,4889	2020
157	82	MALUKU UTARA	8208	KABUPATEN PULAU TALIABU	820807	TALIABU SELATAN	8208072008	GALEBO	0,4889	2020
158	92	PAPUA BARAT	9205	KABUPATEN RAJA AMPAT	920510	KOFIAU	9205102002	TOLOBI	0,4889	2020
159	53	NUSA TENGGARA TIMUR	5316	NAGEKEO	535316	KEO TENGAH	5316062015	WAJO TIMUR	0,4889	2020
160	91	PAPUA	9115	WAROPEN	919115	RISEI SAYATI	9115072002	FAFADO	0,4889	2020
161	92	PAPUA BARAT	9201	SORONG	929201	MALABOTOM	9201492006	MALAMOJA	0,4889	2020
162	92	PAPUA BARAT	9206	TELUK BINTUNI	929206	TEMBUNI	9206092004	BANGUN MULYA	0,4889	2020

NO	KODE PROVINSI	NAMA PROVINSI	KODE KABUPATEN	NAMA KABUPATEN	KODE KECAMATAN	NAMA KECAMATAN	KODE DESA	NAMA DESA	IDM	TAHUN PRIORITAS SANGAT TERTINGGAL
163	91	PAPUA	9116	BOVEN DIGOEL	919116	KI	9116192005	KAPOGU	0,4889	2020
164	11	ACEH	1102	KABUPATEN ACEH TENGGARA	110216	LEUSER	1102162022	KOMPAS	0,4889	2020
165	12	SUMATERA UTARA	1214	KABUPATEN NIAS SELATAN	121433	ONOLALU	1214332001	HILIFALAGO	0,4889	2020
166	18	LAMPUNG	1806	KABUPATEN TANGGAMUS	180609	CUKUH BALAK	1806092002	SAWANG BALAK	0,4888	2020
167	53	NUSA TENGGARA TIMUR	5317	KABUPATEN SUMBA TENGAH	531702	UMBU RATU NGGAY BARAT	5317022024	DAHA ELU	0,4888	2020
168	74	SULAWESI TENGGARA	7415	KABUPATEN BUTON SELATAN	741504	BATU ATAS	7415042001	BATUATAS LIWU	0,4888	2020
169	53	NUSA TENGGARA TIMUR	5302	TIMOR TENGAH SELATAN	535302	KUATNANA	5302272008	OE OE	0,4888	2020
170	53	NUSA TENGGARA TIMUR	5305	ALOR	535305	PULAU PURA	5305112003	PURA UTARA	0,4887	2020
171	12	SUMATERA UTARA	1212	KABUPATEN TOBA SAMOSIR	121204	HABINSARAN	1212042007	PANAMPARAN	0,4887	2020
172	16	SUMATERA SELATAN	1609	KABUPATEN OGAN KOMERING ULU SELATAN	160912	BUAY PEMATANG RIBU RANAU TENGAH	1609122020	SUMBER JAYA	0,4887	2020
173	16	SUMATERA SELATAN	1609	KABUPATEN OGAN KOMERING ULU SELATAN	160915	SUNGAI ARE	1609152003	TANAH PILIH	0,4887	2020
174	53	NUSA TENGGARA TIMUR	5307	KABUPATEN SIKKA	530711	BOLA	5307112003	WOLOKOLI	0,4887	2020
175	61	KALIMANTAN BARAT	6110	KABUPATEN MELAWI	611001	BELIMBING	6110012021	NANGA ENTEBAH	0,4887	2020
176	63	KALIMANTAN SELATAN	6307	KABUPATEN HULU SUNGAI TENGAH	630710	BATANG ALAI TIMUR	6307102010	JUHU	0,4887	2020
177	73	SULAWESI SELATAN	7315	KABUPATEN PINRANG	731507	LEMBANG	7315072008	BASSEANG	0,4887	2020
178	73	SULAWESI SELATAN	7318	KABUPATEN TANA TORAJA	731831	MASANDA	7318312002	PALIORONG	0,4887	2020
179	82	MALUKU UTARA	8203	KABUPATEN HALMAHERA UTARA	820320	KAO UTARA	8203202001	WATETO	0,4887	2020
180	91	PAPUA	9112	KABUPATEN PEGUNUNGAN BINTANG	911208	ABOY	9112082001	ABOY	0,4887	2020
181	92	PAPUA BARAT	9209	TAMBRAUW	929209	AMBERBAKEN	9209102006	WASARAK	0,4887	2020
182	62	KALIMANTAN TENGAH	6206	KATINGAN	626206	SANAMAN MANTIKAI	6206062007	TUMBANG KANEI	0,4887	2020
183	53	NUSA TENGGARA TIMUR	5305	ALOR	535305	ALOR SELATAN	5305042005	KUNEMAN	0,4887	2020
184	91	PAPUA	9117	MAPPI	911717	YAKOMI	9117122005	BOROHABA	0,4887	2020
185	92	PAPUA BARAT	9205	RAJA AMPAT	929205	KEPULAUAN SEMBILAN	9205172003	SATUKURANO	0,4887	2020
186	92	PAPUA BARAT	9206	TELUK BINTUNI	929206	MOSKONA TIMUR	9206242003	SUMUY	0,4887	2020
187	11	ACEH	1111	KABUPATEN BIREUEN	111107	GANDAPURA	1111072029	PAYA SEUPAT	0,4886	2020
188	11	ACEH	1111	KABUPATEN BIREUEN	111115	PEUSANGAN SIBLAH KRUENG	1111152012	ALUE KRUEB	0,4886	2020
189	12	SUMATERA UTARA	1201	KABUPATEN TAPANULI TENGAH	120105	MANDUAMAS	1201052005	SARMA NAULI	0,4886	2020
190	12	SUMATERA UTARA	1212	KABUPATEN TOBA SAMOSIR	121203	SILAEN	1212032026	SIBIDE BARAT	0,4886	2020
191	12	SUMATERA UTARA	1213	KABUPATEN MANDAILING NATAL	121317	MUARA BATANG GADIS	1213172008	RANTAU PANJANG	0,4886	2020
192	12	SUMATERA UTARA	1225	KABUPATEN NIAS BARAT	122502	SIROMBU	1225022022	TOGIDEU	0,4886	2020
193	12	SUMATERA UTARA	1278	KOTA GUNUNGSITOLI	127804	GUNUNGSITOLI IDANOI	1278042026	TUHEGEO II	0,4886	2020
194	53	NUSA TENGGARA TIMUR	5302	KABUPATEN TIMOR TENGAH SELATAN	530209	AMANATUN UTARA	5302092002	FOTILO	0,4886	2020
195	53	NUSA TENGGARA TIMUR	5308	KABUPATEN ENDE	530801	NANGAPANDA	5308012014	NDETUREA	0,4886	2020
196	53	NUSA TENGGARA TIMUR	5315	KABUPATEN MANGGARAI BARAT	531507	WELAK	5315072004	GURUNG	0,4886	2020
197	53	NUSA TENGGARA TIMUR	5318	KABUPATEN SUMBA BARAT DAYA	531803	WEWEWA TIMUR	5318032029	KADI WONE	0,4886	2020
198	61	KALIMANTAN BARAT	6108	KABUPATEN LANDAK	610804	MANDOR	6108042003	MENGKUNYIT	0,4886	2020
199	71	SULAWESI UTARA	7103	KABUPATEN KEPULAUAN SANGIHE	710315	TABUKAN SELATAN	7103152021	BULO	0,4886	2020
200	81	MALUKU	8107	KABUPATEN KEPULAUAN ARU	810707	ARU TENGAH TIMUR	8107072011	MARIRI	0,4886	2020
201	82	MALUKU UTARA	8201	KABUPATEN HALMAHERA BARAT	820102	LOLODA	8201022013	BARATAKU	0,4886	2020
202	91	PAPUA	9109	KABUPATEN MIMIKA	910904	MIMIKA BARAT	9109042013	APURI	0,4886	2020
203	91	PAPUA	9111	KABUPATEN KEEROM	911104	WEB	9111042005	EMBI	0,4886	2020
204	91	PAPUA	9111	KABUPATEN KEEROM	911110	YAFFI	9111102002	YURUF	0,4886	2020
205	91	PAPUA	9101	MERAUKE	919101	ANIMHA	9101132003	SENEGI	0,4885	2020
206	12	SUMATERA UTARA	1203	KABUPATEN TAPANULI SELATAN	120302	BATANG TORU	1203022023	SIPENGGENG	0,4884	2020
207	12	SUMATERA UTARA	1225	KABUPATEN NIAS BARAT	122502	SIROMBU	1225022016	TETEHOSE	0,4884	2020
208	36	BANTEN	3601	KABUPATEN PANDEGLANG	360102	CIMANGGU	3601022003	TUGU	0,4884	2020
209	53	NUSA TENGGARA TIMUR	5318	KABUPATEN SUMBA BARAT DAYA	531808	KODI UTARA	5318082019	WAITARU	0,4884	2020
210	65	KALIMANTAN UTARA	6503	KABUPATEN NUNUKAN	650317	KRAYAN TENGAH	6503172009	BA' LIKU	0,4884	2020
211	73	SULAWESI SELATAN	7317	KABUPATEN LUWU	731712	LATIMOJONG	7317122007	PANGI	0,4884	2020
212	73	SULAWESI SELATAN	7317	KABUPATEN LUWU	731715	WALENRANG BARAT	7317152002	ILAN BATU URU	0,4884	2020
213	81	MALUKU	8107	KABUPATEN KEPULAUAN ARU	810709	ARU SELATAN TIMUR	8107092002	DOSIMAR	0,4884	2020
214	82	MALUKU UTARA	8204	KABUPATEN HALMAHERA SELATAN	820409	BACAN BARAT	8204092018	NANG	0,4884	2020
215	91	PAPUA	9125	KABUPATEN PUNCAK	912503	BEOGA	9125032014	AMBOBERA	0,4884	2020
216	92	PAPUA BARAT	9209	TAMBRAUW	929209	KWOOR	9209042001	KWOOR	0,4884	2020



NO	KODE PROVINSI	NAMA PROVINSI	KODE KABUPATEN	NAMA KABUPATEN	KODE KECAMATAN	NAMA KECAMATAN	KODE DESA	NAMA DESA	IDM	TAHUN PRIORITAS SANGAT TERTINGGAL
217	65	KALIMANTAN UTARA	6503	NUNUKAN	656503	LUMBIS OGONG	6503152036	TAMBALANG HULU	0,4884	2020
218	91	PAPUA	9108	PANIAI	919108	AWEIDA	9108332004	BUMAIDA	0,4884	2020
219	92	PAPUA BARAT	9206	TELUK BINTUNI	929206	MOSKONA SELATAN	9206052006	BARMA BARAT	0,4884	2020
220	11	ACEH	1101	KABUPATEN ACEH SELATAN	110113	KLUET TENGAH	1101132003	JAMBO PAPAN	0,4884	2020
221	53	NUSA TENGGARA TIMUR	5319	KABUPATEN MANGGARAI TIMUR	531903	LAMBA LEDA	5319032021	GORENG MENI UTARA	0,4884	2020
222	12	SUMATERA UTARA	1214	KABUPATEN NIAS SELATAN	121429	PULAU-PULAU BATU BARAT	1214292001	FUGE	0,4883	2020
223	12	SUMATERA UTARA	1214	KABUPATEN NIAS SELATAN	121429	PULAU-PULAU BATU BARAT	1214292008	HAYO	0,4883	2020
224	53	NUSA TENGGARA TIMUR	5318	KABUPATEN SUMBA BARAT DAYA	531810	WEWEWA TENGAH	5318102014	MATA LOMBU	0,4883	2020
225	62	KALIMANTAN TENGAH	6203	KABUPATEN KAPUAS	620309	MANTANGAI	6203092015	MUROI RAYA	0,4883	2020
226	81	MALUKU	8105	KABUPATEN SERAM BAGIAN TIMUR	810515	TELUK WARU	8105152006	NAMA LENA	0,4883	2020
227	81	MALUKU	8109	KABUPATEN BURU SELATAN	810905	LEKSULA	8109052010	KASE	0,4883	2020
228	82	MALUKU UTARA	8204	KABUPATEN HALMAHERA SELATAN	820423	GANE BARAT SELATAN	8204232001	AWIS	0,4883	2020
229	91	PAPUA	9106	KABUPATEN BIAK NUMFOR	910613	YAWOSI	9106132002	BOSNABRAIDI	0,4883	2020
230	91	PAPUA	9109	KABUPATEN MIMIKA	910902	AGIMUGA	9109022002	AMUNGUN	0,4883	2020
231	92	PAPUA BARAT	9205	RAJA AMPAT	929205	WAIGEO SELATAN	9205032015	YENBESER	0,4883	2020
232	92	PAPUA BARAT	9209	TAMBRAUW	929209	KEBAR	9209092022	ANARUM	0,4883	2020
233	92	PAPUA BARAT	9206	TELUK BINTUNI	929206	TEMBUNI	9206092003	ARAI SUM	0,4883	2020
234	11	ACEH	1111	KABUPATEN BIREUEN	111115	PEUSANGAN SIBLAH KRUENG	1111152013	ALUE IET	0,4882	2020
235	53	NUSA TENGGARA TIMUR	5308	KABUPATEN ENDE	530815	DETUKELI	5308152011	UNGGU	0,4882	2020
236	61	KALIMANTAN BARAT	6105	KABUPATEN SINTANG	610502	TEMPUNAK	6105022014	KUALA TIGA	0,4882	2020
237	72	SULAWESI TENGAH	7203	KABUPATEN DONGGALA	720321	PINEMBANI	7203212006	TOMODO	0,4882	2020
238	73	SULAWESI SELATAN	7317	KABUPATEN LUWU	731712	LATIMOJONG	7317122005	TABANG	0,4882	2020
239	73	SULAWESI SELATAN	7317	KABUPATEN LUWU	731712	LATIMOJONG	7317122008	PAJANG	0,4882	2020
240	81	MALUKU	8107	KABUPATEN KEPULAUAN ARU	810707	ARU TENGAH TIMUR	8107072006	BASADA	0,4882	2020
241	81	MALUKU	8109	KABUPATEN BURU SELATAN	810905	LEKSULA	8109052015	NEATH	0,4882	2020
242	92	PAPUA BARAT	9201	KABUPATEN SORONG	920152	HOBARD	9201522004	KLAZELTH	0,4882	2020
243	11	ACEH	1108	KABUPATEN ACEH UTARA	110803	KUTA MAK MUR	1108032036	BABAH LUENG	0,4881	2020
244	11	ACEH	1111	KABUPATEN BIREUEN	111115	PEUSANGAN SIBLAH KRUENG	1111152002	RAMBONG PAYONG	0,4881	2020
245	12	SUMATERA UTARA	1213	KABUPATEN MANDAILING NATAL	121311	ULU PUNGKUT	1213112013	TOLANG	0,4881	2020
246	12	SUMATERA UTARA	1220	KABUPATEN PADANG LAWAS UTARA	122003	HALONGONAN	1220032042	PARAN HONAS	0,4881	2020
247	12	SUMATERA UTARA	1278	KOTA GUNUNGSITOLI	127803	GUNUNGSITOLI UTARA	1278032003	LASARA SOWU	0,4881	2020
248	14	RIAU	1404	KABUPATEN INDRAGIRI HILIR	140417	PULAU BURUNG	1404172012	BINAGUN JAYA	0,4881	2020
249	53	NUSA TENGGARA TIMUR	5315	KABUPATEN MANGGARAI BARAT	531510	MBELILING	5315102010	WAE JARE	0,4881	2020
250	61	KALIMANTAN BARAT	6104	KABUPATEN KETAPANG	610407	SUNGAI LAUR	6104072019	MERABU JAYA	0,4881	2020
251	81	MALUKU	8108	KABUPATEN MALUKU BARAT DAYA	810814	WETAR BARAT	8108142003	USTUTUN	0,4881	2020
252	82	MALUKU UTARA	8204	KABUPATEN HALMAHERA SELATAN	820411	KAYOA BARAT	8204112002	HATEJAWA	0,4881	2020
253	82	MALUKU UTARA	8204	KABUPATEN HALMAHERA SELATAN	820426	GANE TIMUR SELATAN	8204262003	KUWO	0,4881	2020
254	91	PAPUA	9104	KABUPATEN NABIRE	910410	SIRIWO	9104102003	EPOMANI	0,4881	2020
255	91	PAPUA	9106	KABUPATEN BIAK NUMFOR	910611	YENDIDORI	9106112017	BIRUBI	0,4881	2020
256	91	PAPUA	9106	KABUPATEN BIAK NUMFOR	910615	SWANDIWE	9106152014	ANDOINA	0,4881	2020
257	91	PAPUA	9104	NABIRE	919104	DIPA	9104242001	EPOUWA	0,4881	2020
258	91	PAPUA	9104	NABIRE	919104	TELUK UMAR	9104122004	GONI	0,4881	2020
259	92	PAPUA BARAT	9212	PEGUNINGAN ARFAK	929212	ANGGI	9212012011	UPER	0,4881	2020
260	92	PAPUA BARAT	9206	TELUK BINTUNI	929206	TUHIBA	9206122002	TISAIDA	0,4881	2020
261	91	PAPUA	9108	PANIAI	919108	WEGEE MUKA	9108222005	KOBAUYAGAPA	0,4881	2020
262	91	PAPUA	9105	KEPULAUAN YAPEN	919105	YAPEN UTARA	9105072001	TINDARET	0,4879	2020
263	91	PAPUA	9113	YAHUKIMO	919113	TALAMBO	9113312002	TIBUL	0,4879	2020
264	92	PAPUA BARAT	9206	TELUK BINTUNI	929206	FAFURWAR	9206082003	RIENDO	0,4879	2020
265	62	KALIMANTAN TENGAH	6202	KOTAWARINGIN TIMUR	626202	MENTAYA HULU	6202032005	PENDA DURIAN	0,4879	2020
266	12	SUMATERA UTARA	1201	KABUPATEN TAPANULI TENGAH	120106	KOLANG	1201062014	PARGARINGAN	0,4879	2020
267	62	KALIMANTAN TENGAH	6211	KABUPATEN PULANG PISAU	621104	BANAMA TINGANG	6211042015	KASALI BARU	0,4879	2020
268	73	SULAWESI SELATAN	7317	KABUPATEN LUWU	731712	LATIMOJONG	7317122006	BONEPOSI	0,4879	2020
269	82	MALUKU UTARA	8204	KABUPATEN HALMAHERA SELATAN	820416	KASIRUTA TIMUR	8204162007	JERET	0,4879	2020
270	82	MALUKU UTARA	8206	KABUPATEN HALMAHERA TIMUR	820609	MABA UTARA	8206092008	DOROMOI	0,4879	2020

NO	KODE PROVINSI	NAMA PROVINSI	KODE KABUPATEN	NAMA KABUPATEN	KODE KECAMATAN	NAMA KECAMATAN	KODE DESA	NAMA DESA	IDM	TAHUN PRIORITAS SANGAT TERTINGGAL
271	91	PAPUA	9103	KABUPATEN JAYAPURA	910315	YAPSI	9103152002	KWARJA	0,4879	2020
272	13	SUMATERA BARAT	1310	KABUPATEN DHARMASRAYA	131005	SEMBILAN KOTO	1310052004	BANAI	0,4879	2020
273	62	KALIMANTAN TENGAH	6210	KABUPATEN GUNUNG MAS	621008	DAMANG BATU	6210082002	TUMBANG MAHUROI	0,4879	2020
274	65	KALIMANTAN UTARA	6503	KABUPATEN NUNUKAN	650315	LUMBIS OGONG	6503152030	SUMANTIPAL	0,4878	2020
275	91	PAPUA	9112	KABUPATEN PEGUNUNGAN BINTANG	911210	BIME	9112102010	BUNGGON	0,4878	2020
276	53	NUSA TENGGARA TIMUR	5312	SUMBA BARAT	535312	KOTA WAIKABUBAK	5312152013	PUU MAWO	0,4878	2020
277	92	PAPUA BARAT	9202	MANOKWARI	929202	TANAH RUBUH	9202172021	MENYUMFOKU	0,4878	2020
278	12	SUMATERA UTARA	1201	KABUPATEN TAPANULI TENGAH	120105	MANDUAMAS	1201052010	SARAGIH BARAT	0,4878	2020
279	12	SUMATERA UTARA	1213	KABUPATEN MANDAILING NATAL	121315	BATAHAN	1213152010	MUARA PERTEMUAN	0,4878	2020
280	65	KALIMANTAN UTARA	6503	KABUPATEN NUNUKAN	650315	LUMBIS OGONG	6503152018	SINAMPILA II	0,4878	2020
281	73	SULAWESI SELATAN	7317	KABUPATEN LUWU	731712	LATIMOJONG	7317122003	ULUSALU	0,4878	2020
282	91	PAPUA	9103	KABUPATEN JAYAPURA	910317	RAVENI RARA	9103172001	YONGSU SAPARI	0,4878	2020
283	91	PAPUA	9108	PANIAI	919108	YAGAI	9108282009	YAI BU	0,4877	2020
284	12	SUMATERA UTARA	1220	KABUPATEN PADANG LAWAS UTARA	122004	PADANG BOLAK	1220042057	LIANG HASONA	0,4876	2020
285	53	NUSA TENGGARA TIMUR	5318	KABUPATEN SUMBA BARAT DAYA	531811	KODI BALAGHAR	5318112008	WAIPAKOLO	0,4876	2020
286	61	KALIMANTAN BARAT	6104	KABUPATEN KETAPANG	610408	SIMPANG HULU	6104082009	KUALAN TENGAH	0,4876	2020
287	61	KALIMANTAN BARAT	6105	KABUPATEN SINTANG	610509	KAYAN HULU	6105092024	MERAH AU PERMAI	0,4876	2020
288	63	KALIMANTAN SELATAN	6301	KABUPATEN TANAH LAUT	630111	BUMI MAKMUR	6301112005	PANTAI HARAPAN	0,4876	2020
289	73	SULAWESI SELATAN	7316	KABUPATEN ENREKANG	731606	BUNGIN	7316062008	SAWITO	0,4876	2020
290	91	PAPUA	9123	KABUPATEN LANNY JAYA	912339	MELAGI	9123392003	GILO	0,4876	2020
291	92	PAPUA BARAT	9209	TAMBRAUW	929209	SAUSAPOR	9209052009	UIGWEM	0,4876	2020
292	11	ACEH	1107	KABUPATEN PIDIE	110718	SIMPANG TIGA	1107182016	CEUREUCOK TIMUR	0,4875	2020
293	53	NUSA TENGGARA TIMUR	5302	KABUPATEN TIMOR TENGAH SELATAN	530208	AMANATUN SELATAN	5302082010	NIFULEO	0,4875	2020
294	61	KALIMANTAN BARAT	6108	KABUPATEN LANDAK	610808	MERANTI	6108082003	MORO BETUNG	0,4875	2020
295	61	KALIMANTAN BARAT	6110	KABUPATEN MELAWI	611003	ELLA HILIR	6110032006	NANGA KEMPANGAI	0,4875	2020
296	81	MALUKU	8108	KABUPATEN MALUKU BARAT DAYA	810802	DAMER	8108022004	KUMUR	0,4875	2020
297	81	MALUKU	8108	KABUPATEN MALUKU BARAT DAYA	810806	WETAR	8108062021	AMAU	0,4875	2020
298	91	PAPUA	9106	KABUPATEN BIAK NUMFOR	910608	BIAK BARAT	9106082003	ASARYENDI	0,4875	2020
299	92	PAPUA BARAT	9209	TAMBRAUW	929209	BIKAR	9209132009	SUYAM	0,4875	2020
300	91	PAPUA	9122	YALIMO	919122	ABENAHU	9122032067	SALO	0,4875	2020
301	11	ACEH	1111	KABUPATEN BIREUEN	111109	JULI	1111092020	KRUENG SIMPO	0,4874	2020
302	14	RIAU	1406	KABUPATEN ROKAN HULU	140613	BONAI DARUSSALAM	1406132001	TELUK SONO	0,4874	2020
303	17	BENGKULU	1702	KABUPATEN REJANG LEBONG	170220	BINDURIANG	1702202005	AIR APO	0,4874	2020
304	92	PAPUA BARAT	9209	TAMBRAUW	929209	MUBRANI	9209122006	MERIAMBEKER	0,4873	2020
305	12	SUMATERA UTARA	1214	KABUPATEN NIAS SELATAN	121425	SIDUA'ORI	1214252009	HOYA	0,4873	2020
306	53	NUSA TENGGARA TIMUR	5308	KABUPATEN ENDE	530816	NDONA TIMUR	5308162006	NGGUWA	0,4873	2020
307	76	SULAWESI BARAT	7603	KABUPATEN MAMASA	760302	ARALLE	7603022016	PAMOSEANG PANGGA	0,4873	2020
308	81	MALUKU	8109	KABUPATEN BURU SELATAN	810903	AMBALAU	8109032004	KAMPUNG BARU	0,4873	2020
309	91	PAPUA	9111	KABUPATEN KEEROM	911106	ARSO TIMUR	9111062008	KIBAY	0,4873	2020
310	91	PAPUA	9108	PANIAI	919108	TOPIYAI	9108342006	KAIDOUTADI	0,4871	2020
311	62	KALIMANTAN TENGAH	6202	KOTAWARINGIN TIMUR	626202	TELAGA ANTANG	6202172004	TUMBANG MANGKUP	0,4871	2020
312	91	PAPUA	9108	PANIAI	919108	KEBO	9108192018	UWAIYE	0,4871	2020
313	91	PAPUA	9125	PUNCAK	919125	BEOGA TIMUR	9125112003	PUPET	0,4871	2020
314	11	ACEH	1102	KABUPATEN ACEH TENGGARA	110216	LEUSER	1102162023	SEPAKAT	0,4871	2020
315	11	ACEH	1111	KABUPATEN BIREUEN	111107	GANDAPURA	1111072032	MON JEURUJAK	0,4871	2020
316	12	SUMATERA UTARA	1201	KABUPATEN TAPANULI TENGAH	120105	MANDUAMAS	1201052016	MUARA TAPUS	0,4871	2020
317	12	SUMATERA UTARA	1212	KABUPATEN TOBA SAMOSIR	121206	BORBOR	1212062001	NATUMINGKA	0,4871	2020
318	12	SUMATERA UTARA	1213	KABUPATEN MANDAILING NATAL	121316	NATAL	1213162016	SIKARA KARA	0,4871	2020
319	14	RIAU	1401	KABUPATEN KAMPAR	140109	KAMPAR KIRI HULU	1401092007	LUDAI	0,4871	2020
320	53	NUSA TENGGARA TIMUR	5310	KABUPATEN MANGGARAI	531013	SATAR MESE BARAT	5310132017	SATAR RUWUK	0,4871	2020
321	53	NUSA TENGGARA TIMUR	5316	KABUPATEN NAGEKEO	531607	AESESA SELATAN	5316072005	RENDUWAWO	0,4871	2020
322	53	NUSA TENGGARA TIMUR	5321	KABUPATEN MALAKA	532102	MALAKA BARAT	5321022016	NAAS	0,4871	2020
323	62	KALIMANTAN TENGAH	6210	KABUPATEN GUNUNG MAS	621004	KAHAYAN HULU UTARA	6210042028	TUMBANG TAKAOI	0,4871	2020
324	82	MALUKU UTARA	8201	KABUPATEN HALMAHERA BARAT	820105	JAILOLO SELATAN	8201052012	TEWE	0,4871	2020



NO	KODE PROVINSI	NAMA PROVINSI	KODE KABUPATEN	NAMA KABUPATEN	KODE KECAMATAN	NAMA KECAMATAN	KODE DESA	NAMA DESA	IDM	TAHUN PRIORITAS SANGAT TERTINGGAL
325	82	MALUKU UTARA	8201	KABUPATEN HALMAHERA BARAT	820108	IBU SELATAN	8201082007	BATAKA	0,4871	2020
326	82	MALUKU UTARA	8203	KABUPATEN HALMAHERA UTARA	820321	KAO BARAT	8203212006	LELESENG	0,4871	2020
327	91	PAPUA	9114	TOLIKARA	911414	KARUBAGA	9114012072	BELEME	0,4871	2020
328	91	PAPUA	9118	ASMAT	919118	FAYIT	9118052007	BAGAIR	0,4871	2020
329	11	ACEH	1107	KABUPATEN PIDIE	110706	GEULUMPANG TIGA	1107062006	BILI	0,4870	2020
330	11	ACEH	1108	KABUPATEN ACEH UTARA	110823	LAPANG	1108232004	MERBO LAMA	0,4870	2020
331	15	JAMBI	1502	KABUPATEN MERANGIN	150209	LEMBAH MASURAI	1502092013	MUARA LENGAYO	0,4870	2020
332	52	NUSA TENGGARA BARAT	5206	KABUPATEN BIMA	520614	TAMBORA	5206142007	RASABOU	0,4870	2020
333	62	KALIMANTAN TENGAH	6210	KABUPATEN GUNUNG MAS	621004	KAHAYAN HULU UTARA	6210042020	TUMBANG HAMPUTUNG	0,4870	2020
334	65	KALIMANTAN UTARA	6503	KABUPATEN NUNUKAN	650314	TULIN ONSOI	6503142007	SALANG	0,4870	2020
335	74	SULAWESI TENGGARA	7403	KABUPATEN MUNA	740337	TOWEA	7403372004	RENDA	0,4870	2020
336	74	SULAWESI TENGGARA	7414	KABUPATEN BUTON TENGAH	741404	MAWASANGKA	7414042018	AIR BAJO	0,4870	2020
337	53	NUSA TENGGARA TIMUR	5302	TIMOR TENGAH SELATAN	535302	KOLBANO	5302192010	HAUNOBENAK	0,4870	2020
338	53	NUSA TENGGARA TIMUR	5302	TIMOR TENGAH SELATAN	535302	MOLLO BARAT	5302222001	BESANA	0,4870	2020
339	12	SUMATERA UTARA	1214	KABUPATEN NIAS SELATAN	121406	TELUK DALAM	1214062044	GANOWO SAUA	0,4870	2020
340	11	ACEH	1102	KABUPATEN ACEH TENGGARA	110216	LEUSER	1102162015	PUNCE NALI	0,4868	2020
341	11	ACEH	1111	KABUPATEN BIREUEN	111115	PEUSANGAN SIBLAH KRUENG	1111152003	ALUE KUPULA	0,4868	2020
342	12	SUMATERA UTARA	1201	KABUPATEN TAPANULI TENGAH	120110	SORKAM BARAT	1201102014	MADUMA	0,4868	2020
343	62	KALIMANTAN TENGAH	6206	KABUPATEN KATINGAN	620604	PULAU MALAN	6206042006	MANDUING LAMA	0,4868	2020
344	73	SULAWESI SELATAN	7317	KABUPATEN LUWU	731722	BASSE SANGTEMPE UTARA	7317222006	SALUBUA	0,4868	2020
345	81	MALUKU	8105	KABUPATEN SERAM BAGIAN TIMUR	810509	PULAU PANJANG	8105092001	PULAU PANJANG	0,4868	2020
346	81	MALUKU	8105	KABUPATEN SERAM BAGIAN TIMUR	810509	PULAU PANJANG	8105092005	RUKE RUKE	0,4868	2020
347	82	MALUKU UTARA	8205	KABUPATEN KEPULAUAN SULA	820511	MANGOLI TENGAH	8205112001	BURUAKOL	0,4868	2020
348	91	PAPUA	9101	KABUPATEN MERAUKE	910107	JAGEBOB	9101072014	YEMUNAIN JAYA	0,4868	2020
349	62	KALIMANTAN TENGAH	6212	MURUNG RAYA	626212	TANAH SIANG	6212022030	TOKUNG	0,4868	2020
350	91	PAPUA	9108	PANIAI	919108	WEGEE BINO	9108232009	BUKADUATA	0,4868	2020
351	91	PAPUA	9108	PANIAI	919108	WEGEE BINO	9108232006	DAGOUTO	0,4868	2020
352	91	PAPUA	9108	PANIAI	919108	WEGEE BINO	9108232007	KOPABUTU	0,4868	2020
353	92	PAPUA BARAT	9209	TAMBRAUW	929209	KWESEFO	9209212007	BAO	0,4868	2020
354	92	PAPUA BARAT	9209	TAMBRAUW	929209	MORAI	9209082001	MEGA	0,4868	2020
355	11	ACEH	1111	KABUPATEN BIREUEN	111107	GANDAPURA	1111072031	PAYA KAREUNG	0,4868	2020
356	53	NUSA TENGGARA TIMUR	5307	KABUPATEN SIKKA	530718	HEWOKLOANG	5307182007	MUNERANA	0,4868	2020
357	62	KALIMANTAN TENGAH	6203	KABUPATEN KAPUAS	620312	KAPUAS HULU	6203122015	SUPANG	0,4868	2020
358	73	SULAWESI SELATAN	7317	KABUPATEN LUWU	731712	LATIMOJONG	7317122004	LAMBANAN	0,4868	2020
359	82	MALUKU UTARA	8208	KABUPATEN PULAU TALIABU	820808	TABONA	8208082003	PELENG	0,4868	2020
360	91	PAPUA	9101	MERAUKE	919101	NAUKENJERAI	9101122004	TOMERAU	0,4868	2020
361	12	SUMATERA UTARA	1201	KABUPATEN TAPANULI TENGAH	120108	SIBABANGUN	1201082008	SIBIO BIO	0,4867	2020
362	12	SUMATERA UTARA	1213	KABUPATEN MANDAILING NATAL	121317	MUARA BATANG GADIS	1213172011	TAGILANG JULU	0,4867	2020
363	12	SUMATERA UTARA	1214	KABUPATEN NIAS SELATAN	121412	TOMA	1214122005	HILI'ALAWA	0,4867	2020
364	12	SUMATERA UTARA	1214	KABUPATEN NIAS SELATAN	121412	TOMA	1214122014	HILISATARO EHO SOFAYO	0,4867	2020
365	53	NUSA TENGGARA TIMUR	5318	KABUPATEN SUMBA BARAT DAYA	531805	WEWEWA SELATAN	5318052011	RITA BARU	0,4867	2020
366	72	SULAWESI TENGAH	7208	KABUPATEN PARIGI MOUTONG	720803	TINOMBO	7208032031	PATINGKE	0,4867	2020
367	74	SULAWESI TENGGARA	7408	KABUPATEN KOLAKA UTARA	740806	NGAPA	7408062017	PADAELO	0,4867	2020
368	81	MALUKU	8105	KABUPATEN SERAM BAGIAN TIMUR	810513	KIAN DARAT	8105132009	KILESER	0,4867	2020
369	91	PAPUA	9119	KABUPATEN SUPIORI	911905	SUPIORI BARAT	9119052006	MASYAI	0,4867	2020
370	53	NUSA TENGGARA TIMUR	5317	SUMBA TENGAH	535317	KATIKU TANA SELATAN	5317052001	KONDA MALOBA	0,4867	2020
371	92	PAPUA BARAT	9210	MAYBRAT	929210	AIFAT SELATAN	9210042010	FUOG SELATAN	0,4867	2020
372	92	PAPUA BARAT	9210	MAYBRAT	929210	AITINYO TENGAH	9210222013	FRAMBOH	0,4867	2020
373	92	PAPUA BARAT	9201	SORONG	929201	BUK	9201472001	BUK	0,4867	2020
374	92	PAPUA BARAT	9201	SORONG	929201	KLASO	9201412013	KLASOU	0,4867	2020
375	92	PAPUA BARAT	9201	SORONG	929201	KLAYILI	9201402002	KLAWULUH	0,4867	2020
376	91	PAPUA	9125	PUNCAK	919125	KEMBRU	9125132005	MAKUMA	0,4866	2020
377	62	KALIMANTAN TENGAH	6212	MURUNG RAYA	626212	LAUNG TUHUP	6212032017	LAKUTAN	0,4865	2020
378	11	ACEH	1108	KABUPATEN ACEH UTARA	110808	SAMUDERA	1108082025	MATANG ULIM	0,4865	2020



NO	KODE PROVINSI	NAMA PROVINSI	KODE KABUPATEN	NAMA KABUPATEN	KODE KECAMATAN	NAMA KECAMATAN	KODE DESA	NAMA DESA	IDM	TAHUN PRIORITAS SANGAT TERTINGGAL
379	12	SUMATERA UTARA	1203	KABUPATEN TAPANULI SELATAN	120305	SAIPAR DOLOK HOLE	1203052079	BATANG PARSULUMAN	0.4865	2020
380	12	SUMATERA UTARA	1204	KABUPATEN NIAS	120421	BOTOMUZOI	1204212009	HILIHAMBAWA BOTOMUZOI	0.4865	2020
381	12	SUMATERA UTARA	1214	KABUPATEN NIAS SELATAN	121435	IDANOTAE	1214352008	HILISALO'O	0.4865	2020
382	12	SUMATERA UTARA	1224	KABUPATEN NIAS UTARA	122410	LAHEWA	1224102003	HOLI	0.4865	2020
383	12	SUMATERA UTARA	1225	KABUPATEN NIAS BARAT	122505	MANDREHE	1225052003	TUWUNA	0.4865	2020
384	12	SUMATERA UTARA	1278	KOTA GUNUNGSITOLI	127805	GUNUNGSITOLI ALO'OA	1278052008	LOLOLAWA	0.4865	2020
385	53	NUSA TENGGARA TIMUR	5313	KABUPATEN LEMBATA	531302	ATADEI	5313022002	LUSILAME	0.4865	2020
386	75	GORONTALO	7505	KABUPATEN GORONTALO UTARA	750507	TOMOLITO	7505072010	MUTIARA LAUT	0.4865	2020
387	81	MALUKU	8108	KABUPATEN MALUKU BARAT DAYA	810811	PULAU WETANG	8108112005	WASARILI	0.4865	2020
388	82	MALUKU UTARA	8204	KABUPATEN HALMAHERA SELATAN	820415	KASIRUTA BARAT	8204152008	MARIKAPAL	0.4865	2020
389	91	PAPUA	9101	KABUPATEN MERAUKE	910102	MUTING	9101022003	BOHA	0.4865	2020
390	92	PAPUA BARAT	9205	RAJA AMPAT	920505	KEPULAUAN AYAU	9205052006	BOISERAN	0.4865	2020
391	92	PAPUA BARAT	9209	TAMBRAUW	920920	YEMBUN	9209032007	METBELUM	0.4865	2020
392	92	PAPUA BARAT	9206	TELUK BINTUNI	920606	DATARAN BEIMES	9206132006	UGDOHOP	0.4865	2020
393	11	ACEH	1107	KABUPATEN PIDIE	110712	MUARA TIGA	1107122016	PAPEUN	0.4865	2020
394	12	SUMATERA UTARA	1201	KABUPATEN TAPANULI TENGAH	120114	TUKKA	1201142005	TAPIAN NAULI/ SAURMANGGITA	0.4865	2020
395	12	SUMATERA UTARA	1220	KABUPATEN PADANG LAWAS UTARA	122009	HULU SIHAPAS	1220092005	SIMANINGGIR	0.4865	2020
396	53	NUSA TENGGARA TIMUR	5317	KABUPATEN SUMBA TENGAH	531704	UMBU RATU NGGAY	5317042011	BOLU BOKAT UTARA	0.4865	2020
397	53	NUSA TENGGARA TIMUR	5308	KABUPATEN ENDE	530812	LIO TIMUR	5308122018	MBEWAWORA	0.4864	2020
398	81	MALUKU	8105	KABUPATEN SERAM BAGIAN TIMUR	810511	GOROM TIMUR	8105112003	KOTA SIRIH	0.4864	2020
399	92	PAPUA BARAT	9207	KABUPATEN TELUK WONDAMA	920710	ROON	9207102004	NIAB	0.4864	2020
400	62	KALIMANTAN TENGAH	6202	KOTAWARINGIN TIMUR	620202	ANTANG KALANG	6202102002	KULUK TELAWANG	0.4864	2020
401	11	ACEH	1107	KABUPATEN PIDIE	110721	TIRO/TRUSEB	1107212013	MAMPREE	0.4863	2020
402	12	SUMATERA UTARA	1225	KABUPATEN NIAS BARAT	122503	MANDREHE BARAT	1225032009	LASARA BAGAWU	0.4863	2020
403	73	SULAWESI SELATAN	7317	KABUPATEN LUWU	731722	BASSE SANGTEMPE UTARA	7317222002	TEDA	0.4863	2020
404	73	SULAWESI SELATAN	7326	KABUPATEN TORAJA UTARA	732613	BUNTU PEPASAN	7326132005	TALIMBANGAN	0.4863	2020
405	91	PAPUA	9114	TOLIKARA	911414	KUARI	9114142011	JINULIRA	0.4863	2020
406	12	SUMATERA UTARA	1214	KABUPATEN NIAS SELATAN	121412	TOMA	1214122001	HILISATARO	0.4862	2020
407	14	RIAU	1407	KABUPATA ROKAN HILIR	140704	RIMBA MELINTANG	1407042012	PEMATANG SIKEK	0.4862	2020
408	17	BENGKULU	1709	KABUPATEN BENGKULU TENGAH	170907	MERIGI KELINDANG	1709072008	ULAK LEBAR	0.4862	2020
409	36	BANTEN	3602	KABUPATEN LEBAK	360212	SAJIRA	3602122013	MARGALUYU	0.4862	2020
410	73	SULAWESI SELATAN	7316	KABUPATEN ENREKANG	731608	CURIO	7316082004	PAROMBEAN	0.4862	2020
411	76	SULAWESI BARAT	7602	KABUPATEN MAMUJU	760211	TOMMO	7602112005	TAMEJARRA	0.4862	2020
412	53	NUSA TENGGARA TIMUR	5302	TIMOR TENGAH SELATAN	535302	FATUKOPA	5302292003	TAEbone	0.4862	2020
413	91	PAPUA	9117	MAPPI	911717	EDERA	9117042002	GETURKI	0.4862	2020
414	92	PAPUA BARAT	9205	RAJA AMPAT	920505	KOFIAU	9205102005	AWAT	0.4862	2020
415	12	SUMATERA UTARA	1214	KABUPATEN NIAS SELATAN	121404	HIBALA	1214042009	HILIORODUA TEBOLO	0.4860	2020
416	12	SUMATERA UTARA	1214	KABUPATEN NIAS SELATAN	121434	ULU IDANOTAE	1214342003	LAWA-LAWA LUO IDANOTAE	0.4860	2020
417	53	NUSA TENGGARA TIMUR	5302	KABUPATEN TIMOR TENGAH SELATAN	530219	KOLBANO	5302192005	BABUIN	0.4860	2020
418	61	KALIMANTAN BARAT	6105	KABUPATEN SINTANG	610515	AMBALAU	6105152030	NANGA RADE	0.4860	2020
419	81	MALUKU	8101	KABUPATEN MALUKU TENGAH	810124	SERAM UTARA TIMUR SETI	8101242010	NAMTO	0.4860	2020
420	91	PAPUA	9128	KABUPATEN DEIYAI	912803	BOWOBADO	9128032005	MUDETADI	0.4860	2020
421	53	NUSA TENGGARA TIMUR	5305	ALOR	535305	ALOR BARAT DAYA	5305032016	WOLWAL BARAT	0.4860	2020
422	91	PAPUA	9116	BOVEN DIGOEL	911616	INIYANDIT	9116082003	WARIKTOP	0.4860	2020
423	11	ACEH	1111	KABUPATEN BIREUEN	111116	PEUSANGAN SELATAN	1111162010	ME RAYEUK	0.4860	2020
424	12	SUMATERA UTARA	1204	KABUPATEN NIAS	120427	ULUGAWO	1204272002	HILIWETOGELA	0.4859	2020
425	72	SULAWESI TENGAH	7209	KABUPATEN TOJO UNA UNA	720903	WALEA KEPULAUAN	7209032006	TIGA PULAU	0.4859	2020
426	91	PAPUA	9113	YAHUKIMO	911313	KWIKMA	9113482007	MOMENGGAMA	0.4859	2020
427	91	PAPUA	9113	YAHUKIMO	911313	LANGDA	9113412005	KIRABUK	0.4859	2020
428	91	PAPUA	9113	YAHUKIMO	911313	SOLOIKMA	9113382007	SALBI	0.4859	2020
429	12	SUMATERA UTARA	1201	KABUPATEN TAPANULI TENGAH	120106	KOLANG	1201062010	HODOPA NAULI	0.4859	2020
430	12	SUMATERA UTARA	1214	KABUPATEN NIAS SELATAN	121408	LOLOWAU	1214082001	AMURI	0.4859	2020
431	53	NUSA TENGGARA TIMUR	5303	KABUPATEN TIMOR TENGAH UTARA	530310	NOEMUTI TIMUR	5303102003	MANIKIN	0.4859	2020
432	61	KALIMANTAN BARAT	6110	KABUPATEN MELAWI	611007	SOKAN	6110072009	TELAGA RAYA	0.4859	2020



NO	KODE PROVINSI	NAMA PROVINSI	KODE KABUPATEN	NAMA KABUPATEN	KODE KECAMATAN	NAMA KECAMATAN	KODE DESA	NAMA DESA	IDM	TAHUN PRIORITAS SANGAT TERTINGGAL
433	72	SULAWESI TENGAH	7212	KABUPATEN MOROWALI UTARA	721207	SOYO JAYA	7212072006	TAMAINUSI	0.4859	2020
434	91	PAPUA	9101	KABUPATEN MERAUKE	910103	OKABA	9101032019	DUFMIRAF	0.4859	2020
435	65	KALIMANTAN UTARA	6502	MALINAU	656502	MALINAU SELATAN	6502062008	PUNAN RIAN	0.4857	2020
436	65	KALIMANTAN UTARA	6503	NUNUKAN	656503	KRAYAN SELATAN	6503072005	PA' KABER	0.4857	2020
437	11	ACEH	1108	KABUPATEN ACEH UTARA	110815	SAWANG	1108152009	MEUNASAH PULO	0.4857	2020
438	12	SUMATERA UTARA	1220	KABUPATEN PADANG LAWAS UTARA	122003	HALONGONAN	1220032012	SANDEAN TONGA	0.4857	2020
439	12	SUMATERA UTARA	1225	KABUPATEN NIAS BARAT	122501	LAHOMI	1225012005	IRAONOGAILA	0.4857	2020
440	53	NUSA TENGGARA TIMUR	5312	KABUPATEN SUMBA BARAT	531204	TANA RIGHU	5312042005	LINGU LANGO	0.4857	2020
441	62	KALIMANTAN TENGAH	6203	KABUPATEN KAPUAS	620309	MANTANGAI	6203092022	TABORE	0.4857	2020
442	91	PAPUA	9125	KABUPATEN PUNCAK	912516	MAGE'ABUME	9125162009	KONDOKWE	0.4857	2020
443	11	ACEH	1105	KABUPATEN ACEH BARAT	110503	SUNGAI MAS	1105032011	PUNGKI	0.4856	2020
444	12	SUMATERA UTARA	1214	KABUPATEN NIAS SELATAN	121424	ULUSUSUA	1214242001	FONDRAKORAYA	0.4856	2020
445	73	SULAWESI SELATAN	7301	KABUPATEN KEPULAUAN SELAYAR	730105	BONTOSIKUYU	7301052010	TAMBOLONGAN	0.4856	2020
446	73	SULAWESI SELATAN	7318	KABUPATEN TANA TORAJA	731809	SIMBUANG	7318092010	PONGBEMBE MESAKADA	0.4856	2020
447	91	PAPUA	9106	KABUPATEN BIAK NUMFOR	910611	YENDIDORI	9106112002	ADOKI	0.4856	2020
448	92	PAPUA BARAT	9203	KABUPATEN FAK FAK	920312	FAKFAK TIMUR TENGAH	9203122005	KALAMANUK	0.4856	2020
449	92	PAPUA BARAT	9203	KABUPATEN FAK FAK	920315	KAYAUNI	9203152004	HOMORKOKMA	0.4856	2020
450	65	KALIMANTAN UTARA	6502	MALINAU	656502	MALINAU SELATAN HILIR	6502132007	LONG ADIU	0.4856	2020
451	91	PAPUA	9122	YALIMO	919122	ABENAHU	9122032102	LASIKMA	0.4856	2020
452	92	PAPUA BARAT	9202	MANOKWARI	929202	PRAFI	9202042012	KALI AMIN	0.4856	2020
453	92	PAPUA BARAT	9209	TAMBRAUW	929209	SENOPI	9209112008	POVOKEK ANIA	0.4856	2020
454	76	SULAWESI BARAT	7602	KABUPATEN MAMUJU	760202	TAPALANG	7602022013	KOPEANG	0.4855	2020
455	12	SUMATERA UTARA	1202	KABUPATEN TAPANULI UTARA	120208	PURBA TUA	1202082007	JANJI NAULI	0.4854	2020
456	12	SUMATERA UTARA	1225	KABUPATEN NIAS BARAT	122505	MANDREHE	1225052004	TUHEMBERUA	0.4854	2020
457	62	KALIMANTAN TENGAH	6210	KABUPATEN GUNUNG MAS	621004	KAHAYAN HULU UTARA	6210042002	BATU TANGKUI	0.4854	2020
458	81	MALUKU	8102	KABUPATEN MALUKU TENGGARA	810203	KEI BESAR	8102032039	NABAHENG	0.4854	2020
459	82	MALUKU UTARA	8204	KABUPATEN HALMAHERA SELATAN	820425	KEPULAUAN JORONGA	8204252004	LIBOBA HJRAH	0.4854	2020
460	11	ACEH	1104	KABUPATEN ACEH TENGAH	110401	LINGE	1104012016	LUMUT	0.4854	2020
461	53	NUSA TENGGARA TIMUR	5321	KABUPATEN MALAKA	532103	WEWIKU	5321032001	HALIBASAR	0.4854	2020
462	62	KALIMANTAN TENGAH	6206	KABUPATEN KATINGAN	620607	MARIKIT	6206072008	RANGAN SURAI	0.4854	2020
463	63	KALIMANTAN SELATAN	6305	KABUPATEN TAPIN	630506	CANDI LARAS UTARA	6305062010	SAWAJA	0.4854	2020
464	72	SULAWESI TENGAH	7212	KABUPATEN MOROWALI UTARA	721208	BUNGKU UTARA	7212082004	UERURU	0.4854	2020
465	73	SULAWESI SELATAN	7326	KABUPATEN TORAJA UTARA	732606	SADAN	7326062010	SADAN LUKU LAMBE'NA	0.4854	2020
466	62	KALIMANTAN TENGAH	6212	MURUNG RAYA	626212	MURUNG	6212012001	DIRUNG	0.4854	2020
467	53	NUSA TENGGARA TIMUR	5302	TIMOR TENGAH SELATAN	535302	AMANUBAN SELATAN	5302062015	BATNUN	0.4852	2020
468	92	PAPUA BARAT	9209	TAMBRAUW	929209	KEBAR TIMUR	9209232007	ARUMI	0.4852	2020
469	92	PAPUA BARAT	9209	TAMBRAUW	929209	KWESEFO	9209212001	JOKBUJOKER	0.4852	2020
470	11	ACEH	1118	KABUPATEN PIDIE JAYA	111805	MEURAH DUA	1118052001	LHOK SANDENG	0.4852	2020
471	14	RIAU	1406	KABUPATEN ROKAN HULU	140602	ROKAN IV KOTO	1406022003	CIPANG KIRI HULU	0.4852	2020
472	17	BENGKULU	1704	KABUPATEN KAUR	170401	KINAL	1704012008	GUNUNG TERANG	0.4852	2020
473	53	NUSA TENGGARA TIMUR	5313	KABUPATEN LEMBATA	531302	ATADEI	5313022016	LEWOGROMA	0.4852	2020
474	62	KALIMANTAN TENGAH	6207	KABUPATEN SERUYAN	620705	SERUYAN HULU	6207052033	TANJUNG PAKU	0.4852	2020
475	62	KALIMANTAN TENGAH	6207	KABUPATEN SERUYAN	620705	SERUYAN HULU	6207052035	TUMBANG TABERAU	0.4852	2020
476	62	KALIMANTAN TENGAH	6207	KABUPATEN SERUYAN	620705	SERUYAN HULU	6207052036	RIAM BATANG	0.4852	2020
477	62	KALIMANTAN TENGAH	6207	KABUPATEN SERUYAN	620705	SERUYAN HULU	6207052037	TUMBANG SEPAN	0.4852	2020
478	62	KALIMANTAN TENGAH	6207	KABUPATEN SERUYAN	620705	SERUYAN HULU	6207052038	TUMBANG SETAWAI	0.4852	2020
479	62	KALIMANTAN TENGAH	6207	KABUPATEN SERUYAN	620705	SERUYAN HULU	6207052039	TUMBANG KASAI	0.4852	2020
480	65	KALIMANTAN UTARA	6503	KABUPATEN NUNUKAN	650318	KRAYAN TIMUR	6503182011	PA' PALA	0.4852	2020
481	72	SULAWESI TENGAH	7210	KABUPATEN SIGI	721015	MARAWOLA BARAT	7210152010	WIAPORE	0.4852	2020
482	73	SULAWESI SELATAN	7317	KABUPATEN LUWU	731701	BASSE SANGTEMPE	7317012012	SINAJI	0.4852	2020
483	73	SULAWESI SELATAN	7318	KABUPATEN TANA TORAJA	731803	BONGGAKARADENG	7318032004	MAPPA'	0.4852	2020
484	81	MALUKU	8106	KABUPATEN SERAM BAGIAN BARAT	810603	TANIWEL	8106032031	RIRING	0.4852	2020
485	82	MALUKU UTARA	8205	KABUPATEN KEPULAUAN SULA	820511	MANGOLI TENGAH	8205112008	WAI U	0.4852	2020
486	91	PAPUA	9125	KABUPATEN PUNCAK	912513	KEMBRU	9125132001	AGUIT	0.4852	2020



NO	KODE PROVINSI	NAMA PROVINSI	KODE KABUPATEN	NAMA KABUPATEN	KODE KECAMATAN	NAMA KECAMATAN	KODE DESA	NAMA DESA	IDM	TAHUN PRIORITAS SANGAT TERTINGGAL
487	33	JAWA TENGAH	3328	KABUPATEN TEGAL	332803	BOJONG	3328032005	KARANGMULYA	0,4852	2020
488	91	PAPUA	9102	JAYAWIJAYA	919102	TAGIME	9102552005	YORDANIA TULAK	0,4852	2020
489	91	PAPUA	9102	JAYAWIJAYA	919102	TAGIME	9102552004	LAKWAME	0,4852	2020
490	12	SUMATERA UTARA	1201	KABUPATEN TAPANULI TENGAH	120107	TAPIAN NAULI	1201072005	ALOBAN BAIR	0,4851	2020
491	73	SULAWESI SELATAN	7318	KABUPATEN TANA TORAJA	731835	MALIMBONG BALEPE	7318352006	BALEPE'	0,4851	2020
492	74	SULAWESI TENGGARA	7410	KABUPATEN BUTON UTARA	741005	KULISUSU UTARA	7410052010	BIRA	0,4851	2020
493	91	PAPUA	9102	JAYAWIJAYA	919102	WOUIMA	9102432007	SINAREKOWA	0,4851	2020
494	91	PAPUA	9127	INTAN JAYA	919127	BIANDOGA	9127042001	DANGGATADI	0,4851	2020
495	12	SUMATERA UTARA	1201	KABUPATEN TAPANULI TENGAH	120107	TAPIAN NAULI	1201072009	BAIR	0,4851	2020
496	12	SUMATERA UTARA	1213	KABUPATEN MANDAILING NATAL	121314	LINGGA BAYU	1213142002	AEK MANYURUK	0,4851	2020
497	12	SUMATERA UTARA	1225	KABUPATEN NIAS BARAT	122507	LOLOFITU MOI	1225072001	SISOBAWINO II	0,4851	2020
498	62	KALIMANTAN TENGAH	6210	KABUPATEN GUNUNG MAS	621009	MIRI MANASA	6210092006	HAROWO	0,4851	2020
499	74	SULAWESI TENGGARA	7401	KABUPATEN KOLAKA	740108	WATUBANGGA	7401082017	MATAOSU	0,4851	2020
500	75	GORONTALO	7503	KABUPATEN BONE BOLANGO	750314	BULANGO ULU	7503142004	PILOLAHEYA	0,4851	2020
501	82	MALUKU UTARA	8203	KABUPATEN HALMAHERA UTARA	820319	LOLODA KEPULAUAN	8203192010	CERA	0,4851	2020
502	82	MALUKU UTARA	8203	KABUPATEN HALMAHERA UTARA	820321	KAO BARAT	8203212011	PARSEBA	0,4851	2020
503	92	PAPUA BARAT	9206	TELUK BINTUNI	929206	MERDEY	9206022014	MEKIESEFEB	0,4850	2020
504	91	PAPUA	9118	ASMAT	911805	FAYIT	9118052002	WARAS	0,4849	2020
505	11	ACEH	1111	KABUPATEN BIREUEN	111103	PEUDADA	1111032004	COT KEUTAPANG	0,4849	2020
506	53	NUSA TENGGARA TIMUR	5307	KABUPATEN SIKKA	530706	PALUE	5307062007	KESOKOJA	0,4849	2020
507	62	KALIMANTAN TENGAH	6203	KABUPATEN KAPUAS	620309	MANTANGAI	6203092024	LAPETAN	0,4849	2020
508	81	MALUKU	8105	KABUPATEN SERAM BAGIAN TIMUR	810506	TUTUK TOLU	8105062009	BATI KILWOUW	0,4849	2020
509	82	MALUKU UTARA	8204	KABUPATEN HALMAHERA SELATAN	820405	OBI SELATAN	8204052008	GAMBARU	0,4849	2020
510	91	PAPUA	9117	MAPPI	919117	YAKOMI	9117122004	KOKOYA	0,4849	2020
511	92	PAPUA BARAT	9212	PEGUNUNGAN ARFAK	929212	TAIGE	9212062007	TRIDAGA	0,4849	2020
512	11	ACEH	1108	KABUPATEN ACEH UTARA	110819	BAKTIYA BARAT	1108192023	COT USEN	0,4849	2020
513	11	ACEH	1108	KABUPATEN ACEH UTARA	110820	PAYA BAKONG	1108202033	COT TEUFAB	0,4849	2020
514	12	SUMATERA UTARA	1201	KABUPATEN TAPANULI TENGAH	120102	SORKAM	1201022021	SIHAPAS	0,4849	2020
515	12	SUMATERA UTARA	1225	KABUPATEN NIAS BARAT	122502	SIROMBU	1225022015	OMBOLATA	0,4849	2020
516	53	NUSA TENGGARA TIMUR	5302	KABUPATEN TIMOR TENGAH SELATAN	530220	KOT OLIN	5302202006	BINENOK	0,4849	2020
517	76	SULAWESI BARAT	7603	KABUPATEN MAMASA	760311	BAMBANG	7603112004	SALUBULO	0,4849	2020
518	81	MALUKU	8106	KABUPATEN SERAM BAGIAN BARAT	810606	INAMOSOL	8106062005	HUKUANAKOTA	0,4849	2020
519	82	MALUKU UTARA	8208	KABUPATEN PULAU TALIABU	820804	TALIABU UTARA	8208042009	HAI	0,4849	2020
520	91	PAPUA	9106	KABUPATEN BIAK NUMFOR	910615	SWANDIWE	9106152010	BUSDORI	0,4849	2020
521	12	SUMATERA UTARA	1204	KABUPATEN NIAS	120410	IDANOGAWO	1204102036	HILIMOASIO DUA	0,4848	2020
522	12	SUMATERA UTARA	1204	KABUPATEN NIAS	120420	HILISERANGKAI	1204202015	LOLOFAOSO	0,4848	2020
523	12	SUMATERA UTARA	1214	KABUPATEN NIAS SELATAN	121407	AMANDRAYA	1214072005	HILIHORU	0,4848	2020
524	12	SUMATERA UTARA	1220	KABUPATEN PADANG LAWAS UTARA	122005	PADANG BOLAK JULU	1220052019	GARIANG	0,4848	2020
525	12	SUMATERA UTARA	1225	KABUPATEN NIAS BARAT	122503	MANDREHE BARAT	1225032006	FADOROSIFULUBANUA	0,4848	2020
526	53	NUSA TENGGARA TIMUR	5308	KABUPATEN ENDE	530808	WOLOWARU	5308082019	LISELOWOBORA	0,4848	2020
527	61	KALIMANTAN BARAT	6105	KABUPATEN SINTANG	610515	AMBALAU	6105152002	NANGA AMBALAU	0,4848	2020
528	62	KALIMANTAN TENGAH	6206	KABUPATEN KATINGAN	620613	BUKIT RAYA	6206132007	RANGAN BAHEKANG	0,4848	2020
529	63	KALIMANTAN SELATAN	6303	KABUPATEN BANJAR	630310	SUNGAI PINANG	6303102003	KAHELAAN	0,4848	2020
530	81	MALUKU	8104	KABUPATEN BURU	810413	FENA LEISELA	8104132006	WAELEANA-LANA	0,4848	2020
531	91	PAPUA	9101	KABUPATEN MERAUKE	910104	KIMAAM	9101042020	WONER	0,4848	2020
532	91	PAPUA	9112	KABUPATEN PEGUNUNGAN BINTANG	911223	OKBEMTAU	9112232004	OKNGAM	0,4848	2020
533	91	PAPUA	9126	DOGIYAI	919126	KAMU TIMUR	9126082003	BODUDA	0,4848	2020
534	91	PAPUA	9126	DOGIYAI	919126	KAMU TIMUR	9126082002	DEIYAPA	0,4848	2020
535	91	PAPUA	9122	YALIMO	919122	ABENAO	9122032039	HELAKSILI	0,4848	2020
536	91	PAPUA	9126	DOGIYAI	919126	MAPIA BARAT	9126062002	MAIKOTU	0,4846	2020
537	11	ACEH	1111	KABUPATEN BIREUEN	111102	JEUNIEB	1111022060	ALUE LAMSABA	0,4846	2020
538	12	SUMATERA UTARA	1201	KABUPATEN TAPANULI TENGAH	120107	TAPIAN NAULI	1201072006	MELA DOLOK	0,4846	2020
539	12	SUMATERA UTARA	1224	KABUPATEN NIAS UTARA	122410	LAHEWA	1224102004	SIFAORO'ASI	0,4846	2020
540	53	NUSA TENGGARA TIMUR	5308	KABUPATEN ENDE	530812	LIO TIMUR	5308122016	TANAROGA	0,4846	2020



NO	KODE PROVINSI	NAMA PROVINSI	KODE KABUPATEN	NAMA KABUPATEN	KODE KECAMATAN	NAMA KECAMATAN	KODE DESA	NAMA DESA	IDM	TAHUN PRIORITAS SANGAT TERTINGGAL
541	61	KALIMANTAN BARAT	6104	KABUPATEN KETAPANG	610407	SUNGAI LAUR	6104072008	RANDAU LIMAT	0.4846	2020
542	73	SULAWESI SELATAN	7317	KABUPATEN LUWU	731712	LATIMOJONG	7317122009	BUNTU SAREK	0.4846	2020
543	74	SULAWESI TENGGARA	7402	KABUPATEN KONAWE	740219	WONGGEDUKU	7402192027	POLANDANGI	0.4846	2020
544	81	MALUKU	8105	KABUPATEN SERAM BAGIAN TIMUR	810504	PULAU GOROM	8105042022	SERA	0.4846	2020
545	81	MALUKU	8105	KABUPATEN SERAM BAGIAN TIMUR	810509	PULAU PANJANG	8105092003	LALASA	0.4846	2020
546	81	MALUKU	8109	KABUPATEN BURU SELATAN	810905	LEKSULA	8109052023	WALUNGHELAT	0.4846	2020
547	91	PAPUA	9120	KABUPATEN MAMBERAMO RAYA	912007	BENUKI	9120072008	BAITANASA	0.4846	2020
548	92	PAPUA BARAT	9211	KABUPATEN MANOKWARI SELATAN	921102	ORANSBARI	9211022010	WARKIWANDI	0.4846	2020
549	53	NUSA TENGGARA TIMUR	5305	ALOR	535305	PANTAR TIMUR	5305142010	TEREWENG	0.4846	2020
550	53	NUSA TENGGARA TIMUR	5302	TIMOR TENGAH SELATAN	535302	OENINO	5302182002	PENE UTARA	0.4846	2020
551	12	SUMATERA UTARA	1202	KABUPATEN TAPANULI UTARA	120201	TARUTUNG	1202012016	HTGALUNG SIWALUOMPO	0.4846	2020
552	91	PAPUA	9120	KABUPATEN MAMBERAMO RAYA	912001	MAMBERAMO TENGAH	9120012005	NAMUNAWAJA	0.4846	2020
553	12	SUMATERA UTARA	1204	KABUPATEN NIAS	120405	HILIDUHO	1204052025	TUHEGAFOA II	0.4845	2020
554	12	SUMATERA UTARA	1225	KABUPATEN NIAS BARAT	122505	MANDREHE	1225052017	DOLI-DOLI	0.4845	2020
555	12	SUMATERA UTARA	1225	KABUPATEN NIAS BARAT	122507	LOLOFITU MOI	1225072007	HILIUSO	0.4845	2020
556	13	SUMATERA BARAT	1302	KABUPATEN SOLOK	130218	TIGO LURAH	1302182001	RANGKIANG LULUIH	0.4845	2020
557	53	NUSA TENGGARA TIMUR	5305	ALOR	535305	ALOR TENGAH UTARA	5305072020	TOMINUKU	0.4845	2020
558	91	PAPUA	9113	YAHUKIMO	911113	NINIA	9113032026	BABET	0.4844	2020
559	12	SUMATERA UTARA	1213	KABUPATEN MANDAILING NATAL	121308	KOTANOPAN	1213082021	PATIALO	0.4844	2020
560	12	SUMATERA UTARA	1214	KABUPATEN NIAS SELATAN	121402	GOMO	1214022035	TANONIKO'O	0.4844	2020
561	53	NUSA TENGGARA TIMUR	5310	KABUPATEN MANGGARAI	531006	CIBAL	5310062008	GOLO	0.4844	2020
562	61	KALIMANTAN BARAT	6110	KABUPATEN MELAWI	611004	MENUKUNG	6110042009	LAMAN MUMBUNG	0.4844	2020
563	92	PAPUA BARAT	9201	KABUPATEN SORONG	920152	HOBARD	9201522007	DAIS	0.4844	2020
564	11	ACEH	1108	KABUPATEN ACEH UTARA	110825	GEUREDONG PASE	1108252005	RAYEUK JAWA	0.4843	2020
565	53	NUSA TENGGARA TIMUR	5317	KABUPATEN SUMBA TENGAH	531704	UMBU RATU NGGAY	5317042001	MBILUR PANGADU	0.4843	2020
566	91	PAPUA	9112	KABUPATEN PEGUNUNGAN BINTANG	911229	MOFINOP	9112292003	YUBU	0.4843	2020
567	92	PAPUA BARAT	9212	KABUPATEN PEGUNUNGAN ARFAK	921201	ANGGI	9212012006	ULLONG	0.4843	2020
568	53	NUSA TENGGARA TIMUR	5302	TIMOR TENGAH SELATAN	535302	BOKING	5302152007	NANO	0.4843	2020
569	91	PAPUA	9121	MAMBERAMO TENGAH	912121	KELILA	9121022014	YAGABUR	0.4843	2020
570	92	PAPUA BARAT	9209	TAMBRAUW	929209	KWOOR	9209042012	BARAR	0.4843	2020
571	11	ACEH	1101	KABUPATEN ACEH SELATAN	110109	TRUMON	1101092014	GAMPONG TEUNGOH	0.4841	2020
572	11	ACEH	1108	KABUPATEN ACEH UTARA	110801	BAKTIYA	1108012054	MATANG BARO	0.4841	2020
573	12	SUMATERA UTARA	1214	KABUPATEN NIAS SELATAN	121418	FANAYAMA	1214182006	ONOHONDRO	0.4841	2020
574	61	KALIMANTAN BARAT	6105	KABUPATEN SINTANG	610515	AMBALAU	6105152022	BUKAI TUKUN	0.4841	2020
575	91	PAPUA	9121	KABUPATEN MAMBERAMO TENGAH	912101	KOBAGMA	9121012014	BALIKLABUK	0.4841	2020
576	92	PAPUA BARAT	9201	KABUPATEN SORONG	920101	MAKBON	9201012012	MALAGASIH	0.4841	2020
577	91	PAPUA	9127	INTAN JAYA	912712	HOMEYO	9127022014	AGAPA	0.4841	2020
578	91	PAPUA	9127	INTAN JAYA	912712	HOMEYO	9127022013	BONOGO	0.4841	2020
579	91	PAPUA	9127	INTAN JAYA	912712	HOMEYO	9127022015	ENGGANENGA	0.4841	2020
580	91	PAPUA	9127	INTAN JAYA	912712	HOMEYO	9127022011	HIYABU	0.4841	2020
581	91	PAPUA	9127	INTAN JAYA	912712	HOMEYO	9127022010	KENDETAPA	0.4841	2020
582	91	PAPUA	9127	INTAN JAYA	912712	HOMEYO	9127022008	KOBAE	0.4841	2020
583	91	PAPUA	9127	INTAN JAYA	912712	HOMEYO	9127022009	SELEMAMA	0.4841	2020
584	91	PAPUA	9127	INTAN JAYA	912712	HOMEYO	9127022007	ZOMBANDOGA	0.4841	2020
585	91	PAPUA	9105	KEPULAUAN YAPEN	919105	YAPEN SELATAN	9105012019	PASIR HITAM	0.4841	2020
586	92	PAPUA BARAT	9204	SORONG SELATAN	929204	KOKODA UTARA	9204212007	KARIRIF	0.4841	2020
587	12	SUMATERA UTARA	1211	KABUPATEN DAIRI	121110	PARBULUAN	1211102005	PARBULUAN II	0.4840	2020
588	62	KALIMANTAN TENGAH	6206	KABUPATEN KATINGAN	620610	KATINGAN KUALA	6206102003	KAMPUNG KERAMAT	0.4840	2020
589	64	KALIMANTAN TIMUR	6407	KABUPATEN KUTAI BARAT	640712	BONGAN	6407122005	LEMPER	0.4840	2020
590	91	PAPUA	9125	KABUPATEN PUNCAK	912502	WANGBE	9125022009	MARILAUKIN	0.4840	2020
591	91	PAPUA	9106	BIAK NUMFOR	919106	SAMOFA	9106122017	WISATA BINSARI	0.4840	2020
592	91	PAPUA	9113	YAHUKIMO	911319	WERIMA	9113192002	LUARIMA	0.4840	2020
593	92	PAPUA BARAT	9202	MANOKWARI	929202	MASNI	9202052013	SIBUNI	0.4840	2020
594	92	PAPUA BARAT	9209	TAMBRAUW	929209	BIKAR	9209132003	WERTAM	0.4840	2020

NO	KODE PROVINSI	NAMA PROVINSI	KODE KABUPATEN	NAMA KABUPATEN	KODE KECAMATAN	NAMA KECAMATAN	KODE DESA	NAMA DESA	IDM	TAHUN PRIORITAS SANGAT TERTINGGAL
595	92	PAPUA BARAT	9209	TAMBRAUW	929209	KWESEFO	9209212005	BATDEY	0.4840	2020
596	11	ACEH	1107	KABUPATEN PIDIE	110716	PIDIE	1107162024	LAM KUTA	0.4840	2020
597	11	ACEH	1110	KABUPATEN ACEH SINGKIL	111006	GUNUNG MERIAH	1110062002	PENJAHITAN	0.4838	2020
598	12	SUMATERA UTARA	1220	KABUPATEN PADANG LAWAS UTARA	122002	DOLOK	1220022021	SIJANTUNG JULU	0.4838	2020
599	12	SUMATERA UTARA	1225	KABUPATEN NIAS BARAT	122507	LOLOFITU MOI	1225072008	WANGO	0.4838	2020
600	36	BANTEN	3602	KABUPATEN LEBAK	360219	CIBEBER	3602192019	CITOREK BARAT	0.4838	2020
601	61	KALIMANTAN BARAT	6105	KABUPATEN SINTANG	610515	AMBALAU	6105152024	PURUT BERIBIT	0.4838	2020
602	62	KALIMANTAN TENGAH	6205	KABUPATEN BARITO UTARA	620503	GUNUNG PUREI	6205032003	LINON BESI II	0.4838	2020
603	63	KALIMANTAN SELATAN	6304	KABUPATEN BARITO KUALA	630412	TABUKAN	6304122004	RANTAU BAMBAN	0.4838	2020
604	91	PAPUA	9128	KABUPATEN DEIYAI	912803	BOWOBADO	9128032003	WOGI	0.4838	2020
605	33	JAWA TENGAH	3308	KABUPATEN MAGELANG	330812	KAJORAN	3308122024	SIDOREJO	0.4838	2020
606	91	PAPUA	9118	ASMAT	911818	AKAT	9118042017	SIMINI	0.4837	2020
607	12	SUMATERA UTARA	1214	KABUPATEN NIAS SELATAN	121411	HILIMEGAI	1214112003	BAWOSALO'O DAO-DAO	0.4837	2020
608	82	MALUKU UTARA	8203	KABUPATEN HALMAHERA UTARA	820315	GALELA UTARA	8203152010	BERINGIN JAYA	0.4837	2020
609	91	PAPUA	9107	PUNCAK JAYA	910710	YAMONERI	9107282003	WUGIWAGI	0.4837	2020
610	53	NUSA TENGGARA TIMUR	5319	MANGGARAI TIMUR	531907	RAMA MESE	5319072015	COMPANG TEBER	0.4837	2020
611	92	PAPUA BARAT	9209	TAMBRAUW	929209	SENOPI	9209112004	ARAPI	0.4837	2020
612	11	ACEH	1117	KABUPATEN BENER MERIAH	111702	PERMATA	1117022007	PANTAN TENGAH JAYA	0.4836	2020
613	63	KALIMANTAN SELATAN	6308	KABUPATEN HULU SUNGAI UTARA	630802	BABIRIK	6308022007	MURUNG KUPANG	0.4836	2020
614	76	SULAWESI BARAT	7602	KABUPATEN MAMUJU	760213	TAPALANG BARAT	7602132005	TANETE PAO	0.4836	2020
615	91	PAPUA	9102	JAYAWIJAYA	910210	SILO KARNO DOGA	9102582003	HOLASILI	0.4836	2020
616	91	PAPUA	9118	ASMAT	911818	FAYIT	9118052024	AKAN TAPAK	0.4835	2020
617	91	PAPUA	9118	ASMAT	911818	FAYIT	9118052004	NANAI	0.4835	2020
618	91	PAPUA	9118	ASMAT	911818	FAYIT	9118052011	PIRIEN	0.4835	2020
619	91	PAPUA	9118	ASMAT	911818	FAYIT	9118052016	YAWAS	0.4835	2020
620	12	SUMATERA UTARA	1220	KABUPATEN PADANG LAWAS UTARA	122004	PADANG BOLAK	1220042016	RAMPA JULU	0.4835	2020
621	36	BANTEN	3602	KABUPATEN LEBAK	360228	CIGEMLONG	3602282004	CIKATE	0.4835	2020
622	61	KALIMANTAN BARAT	6105	KABUPATEN SINTANG	610506	KETUNGAU HULU	6105062007	NANGA BAYAN	0.4835	2020
623	61	KALIMANTAN BARAT	6110	KABUPATEN MELAWI	611007	SOKAN	6110072004	KELUING TAJA	0.4835	2020
624	62	KALIMANTAN TENGAH	6205	KABUPATEN BARITO UTARA	620506	LAHEI	6205062020	RAHADEN	0.4835	2020
625	91	PAPUA	9122	YALIMO	912212	ABENAH	9122032107	WIWULIK	0.4835	2020
626	12	SUMATERA UTARA	1212	KABUPATEN TOBA SAMOSIR	121221	NASSAU	1212212010	SIANTARASA	0.4835	2020
627	12	SUMATERA UTARA	1213	KABUPATEN MANDAILING NATAL	121314	LINGGA BAYU	1213142011	LOBUNG	0.4835	2020
628	12	SUMATERA UTARA	1213	KABUPATEN MANDAILING NATAL	121323	NAGA JUANG	1213232003	HUMBANG I	0.4835	2020
629	61	KALIMANTAN BARAT	6105	KABUPATEN SINTANG	610508	KAYAN HILIR	6105082012	SUNGAI BUAYA	0.4835	2020
630	73	SULAWESI SELATAN	7326	KABUPATEN TORAJA UTARA	732606	SA'DAN	7326062001	SA'DAN ULUSALU	0.4835	2020
631	91	PAPUA	9126	DOGIYAI	912616	KAMU UTARA	9126042009	DUNTEK	0.4833	2020
632	92	PAPUA BARAT	9210	MAYBRAT	929210	AITINYO	9210062008	TEHAK KECIL	0.4833	2020
633	92	PAPUA BARAT	9210	MAYBRAT	929210	AYAMARU TIMUR	9210102002	HUBERITA	0.4833	2020
634	92	PAPUA BARAT	9210	MAYBRAT	929210	AYAMARU UTARA	9210092013	KFAA	0.4833	2020
635	92	PAPUA BARAT	9210	MAYBRAT	929210	AYAMARU UTARA TIMUR	9210192007	KOSAH	0.4833	2020
636	92	PAPUA BARAT	9201	SORONG	929201	BAGUN	9201442002	BAGUN	0.4833	2020
637	92	PAPUA BARAT	9210	MAYBRAT	929210	AITINYO UTARA	9210072006	MIRAFAN	0.4833	2020
638	11	ACEH	1110	KABUPATEN ACEH SINGKIL	111002	SIMPANG KANAN	1110022007	UJUNG LIMUS	0.4833	2020
639	11	ACEH	1111	KABUPATEN BIREUEN	111107	GANDAPURA	1111072024	COT JABET	0.4833	2020
640	12	SUMATERA UTARA	1204	KABUPATEN NIAS	120410	IDANOGAWO	1204102009	TUHEWAEBU	0.4833	2020
641	12	SUMATERA UTARA	1214	KABUPATEN NIAS SELATAN	121413	MAZINO	1214132005	HILIZOROI LAW	0.4833	2020
642	62	KALIMANTAN TENGAH	6203	KABUPATEN KAPUAS	620307	KAPUAS MURUNG	6203072026	SUMBER MULYA	0.4833	2020
643	73	SULAWESI SELATAN	7326	KABUPATEN TORAJA UTARA	732613	BUNTU PEPASAN	7326132010	PANGKUNG BATU	0.4833	2020
644	91	PAPUA	9109	KABUPATEN MIMIKA	910912	MIMIKA BARAT TENGAH	9109122003	MUPURUKA	0.4833	2020
645	91	PAPUA	9123	KABUPATEN LANNY JAYA	912331	LANNYNA	9123312001	BONOM	0.4833	2020
646	11	ACEH	1114	KABUPATEN ACEH JAYA	111408	DARUL HIKMAH	1114082011	ALUE GAJAH	0.4832	2020
647	12	SUMATERA UTARA	1201	KABUPATEN TAPANULI TENGAH	120119	LUMUT	1201192005	LUMUT NAULI	0.4832	2020
648	53	NUSA TENGGARA TIMUR	5317	KABUPATEN SUMBA TENGAH	531704	UMBU RATU NGGAY	5317042002	SORU	0.4832	2020



NO	KODE PROVINSI	NAMA PROVINSI	KODE KABUPATEN	NAMA KABUPATEN	KODE KECAMATAN	NAMA KECAMATAN	KODE DESA	NAMA DESA	IDM	TAHUN PRIORITAS SANGAT TERTINGGAL
649	61	KALIMANTAN BARAT	6108	KABUPATEN LANDAK	610804	MANDOR	6108042010	PONGOK	0.4832	2020
650	82	MALUKU UTARA	8206	KABUPATEN HALMAHERA TIMUR	820604	WASILE SELATAN	8206042023	YAWAL	0.4832	2020
651	91	PAPUA	9101	KABUPATEN MERAUKE	910115	TUBANG	9101152003	WAMAL	0.4832	2020
652	91	PAPUA	9122	KABUPATEN YALIMO	912201	ELELIM	9122012020	HOBAKMA	0.4832	2020
653	53	NUSA TENGGARA TIMUR	5302	TIMOR TENGAH SELATAN	535302	NOEBANA	5302242003	SUNI	0.4832	2020
654	92	PAPUA BARAT	9202	MANOKWARI	929202	WARMARE	9202032003	HINGK	0.4832	2020
655	12	SUMATERA UTARA	1204	KABUPATEN NIAS	120406	GIDO	1204062006	HILIOTALUA	0.4832	2020
656	53	NUSA TENGGARA TIMUR	5307	KABUPATEN SIKKA	530702	MEGO	5307022005	PARABUBU	0.4832	2020
657	76	SULAWESI BARAT	7601	KABUPATEN MAMUJU UTARA	760112	LARIANG	7601122005	KULU	0.4832	2020
658	91	PAPUA	9109	KABUPATEN MIMIKA	910912	MIMIKA BARAT TENGAH	9109122007	KIPIA	0.4830	2020
659	92	PAPUA BARAT	9203	KABUPATEN FAK FAK	920314	MBAHAMDANDARA	9203142001	DAREMBANG	0.4830	2020
660	92	PAPUA BARAT	9208	KAIMANA	929208	BURUWAY	9208022009	ESANIA	0.4830	2020
661	53	NUSA TENGGARA TIMUR	5318	SUMBA BARAT DAYA	535318	KODI BANGEDO	5318062026	MALITI BONDO ATE	0.4830	2020
662	91	PAPUA	9117	MAPPI	911717	YAKOMI	9117122007	EBESKE	0.4830	2020
663	92	PAPUA BARAT	9205	RAJA AMPAT	929205	KOFIAU	9205102004	MIKIRAN	0.4830	2020
664	12	SUMATERA UTARA	1201	KABUPATEN TAPANULI TENGAH	120106	KOLANG	1201062012	RAWA MAKMUR	0.4830	2020
665	17	BENGKULU	1705	KABUPATEN SELUMA	170504	SEMIDANG ALAS	1705042024	SUBAN	0.4830	2020
666	52	NUSA TENGGARA BARAT	5206	KABUPATEN BIMA	520612	LAMBU	5206122010	HIDIRASA	0.4830	2020
667	53	NUSA TENGGARA TIMUR	5307	KABUPATEN SIKKA	530701	PAGA	5307012008	LENANDARETA	0.4830	2020
668	73	SULAWESI SELATAN	7317	KABUPATEN LUWU	731712	LATIMOJONG	7317122010	TO'BARRU	0.4830	2020
669	74	SULAWESI TENGGARA	7402	KABUPATEN KONAWE	740203	WAWOTOB	7402032031	KASUMEWUHO	0.4830	2020
670	76	SULAWESI BARAT	7603	KABUPATEN MAMASA	760315	RANTEBULAHAN TIMUR	7603152004	BUANGIN	0.4830	2020
671	91	PAPUA	9104	KABUPATEN NABIRE	910403	YAUUR	9104032002	AKUIDIDIOMI	0.4830	2020
672	12	SUMATERA UTARA	1202	KABUPATEN TAPANULI UTARA	120211	PARMONANGAN	1202112009	PERTENGAHAN	0.4829	2020
673	12	SUMATERA UTARA	1213	KABUPATEN MANDAILING NATAL	121308	KOTANOPAN	1213082014	MUARA POTAN	0.4829	2020
674	12	SUMATERA UTARA	1220	KABUPATEN PADANG LAWAS UTARA	122002	DOLOK	1220022079	BANDAR NAULI	0.4829	2020
675	12	SUMATERA UTARA	1220	KABUPATEN PADANG LAWAS UTARA	122010	PADANG BOLAK TENGGARA	1220102006	TANGGA-TANGGA HAMBENG	0.4829	2020
676	14	RIAU	1404	KABUPATEN INDRAGIRI HILIR	140407	MANDAH	1404072016	SURAYA MANDIRI	0.4829	2020
677	18	LAMPUNG	1811	KABUPATEN MESUJI	181107	TANJUNG RAYA	1811072017	TANJUNG HARAPAN	0.4829	2020
678	61	KALIMANTAN BARAT	6105	KABUPATEN SINTANG	610506	KETUNGAU HULU	6105062022	RIAM SEJAWAK	0.4829	2020
679	62	KALIMANTAN TENGAH	6211	KABUPATEN PULANG PISAU	621102	KAHAYAN KUALA	6211022003	KIAPAK	0.4829	2020
680	76	SULAWESI BARAT	7603	KABUPATEN MAMASA	760305	TABULAHAN	7603052012	TALOPAK	0.4829	2020
681	91	PAPUA	9111	KABUPATEN KEEROM	911104	WEB	9111042001	DUBU	0.4829	2020
682	91	PAPUA	9112	KABUPATEN PEGUNUNGAN BINTANG	911204	IWUR	9112042018	NARNGER	0.4829	2020
683	91	PAPUA	9125	KABUPATEN PUNCAK	912505	POGOMA	9125052006	GAGAMA	0.4829	2020
684	91	PAPUA	9125	KABUPATEN PUNCAK	912505	POGOMA	9125052013	KOLAMAGI	0.4829	2020
685	53	NUSA TENGGARA TIMUR	5312	SUMBA BARAT	535312	WANOKAKA	5312112002	HUPU MADA	0.4829	2020
686	91	PAPUA	9118	ASMAT	919118	AKAT	9118042013	JEWES	0.4829	2020
687	91	PAPUA	9118	ASMAT	919118	FAYIT	9118052019	ISAR	0.4829	2020
688	91	PAPUA	9118	ASMAT	919118	FAYIT	9118052014	WIYAR	0.4829	2020
689	92	PAPUA BARAT	9205	RAJA AMPAT	929205	AYAU	9205242004	MEOSBEKWAN	0.4829	2020
690	12	SUMATERA UTARA	1214	KABUPATEN NIAS SELATAN	121418	FANAYAMA	1214182021	HILIFAROKHA LAWA	0.4827	2020
691	12	SUMATERA UTARA	1225	KABUPATEN NIAS BARAT	122502	SIROMBU	1225022004	KAFO KAFO	0.4827	2020
692	12	SUMATERA UTARA	1278	KOTA GUNUNGSITOLI	127804	GUNUNGSITOLI IDANOI	1278042024	OMBOLATA	0.4827	2020
693	53	NUSA TENGGARA TIMUR	5307	KABUPATEN SIKKA	530718	HEWOKLOANG	5307182004	KAJOWAIR	0.4827	2020
694	74	SULAWESI TENGGARA	7405	KABUPATEN KONAWE SELATAN	740511	LAONTI	7405112001	LABAUN BEROPA	0.4827	2020
695	91	PAPUA	9110	KABUPATEN SARMI	911012	SARMI SELATAN	9110122003	MUNUKANIA	0.4827	2020
696	91	PAPUA	9125	KABUPATEN PUNCAK	912505	POGOMA	9125052010	WAKME	0.4827	2020
697	92	PAPUA BARAT	9203	KABUPATEN FAK FAK	920306	KARAS	9203062004	ANTALISA	0.4827	2020
698	91	PAPUA	9118	ASMAT	919118	ATSJ	9118022026	CEWEWYAMEW	0.4827	2020
699	91	PAPUA	9118	ASMAT	919118	SAWA ERMA	9118032043	MUMUGU DUA	0.4827	2020
700	62	KALIMANTAN TENGAH	6206	KATINGAN	626206	KATINGAN HULU	6206082031	PENDA TANGGARING BARU	0.4827	2020
701	91	PAPUA	9126	DOGIYAI	919126	MAPIA BARAT	9126062004	YEGOUKOTU	0.4827	2020
702	91	PAPUA	9127	INTAN JAYA	919127	HOMEYO	9127022002	BILAI DUA/ SANEPA	0.4827	2020



NO	KODE PROVINSI	NAMA PROVINSI	KODE KABUPATEN	NAMA KABUPATEN	KODE KECAMATAN	NAMA KECAMATAN	KODE DESA	NAMA DESA	IDM	TAHUN PRIORITAS SANGAT TERTINGGAL
703	91	PAPUA	9127	INTAN JAYA	919127	SUGAPA	9127012012	WANDOGA	0.4827	2020
704	91	PAPUA	9113	YAHUKIMO	919113	KURIMA	9113012048	EROMA	0.4827	2020
705	91	PAPUA	9113	YAHUKIMO	919113	KURIMA	9113012050	WULUAGAIMA	0.4827	2020
706	11	ACEH	1108	KABUPATEN ACEH UTARA	110801	BAKTIYA	1108012057	CINTA MAKMUR	0.4827	2020
707	61	KALIMANTAN BARAT	6105	KABUPATEN SINTANG	610502	TEMPUNAK	6105022024	JAYA MENTARI	0.4827	2020
708	92	PAPUA BARAT	9207	TELUK WONDAMA	929207	KURI WAMESA	9207092005	SOBIAR	0.4827	2020
709	12	SUMATERA UTARA	1214	KABUPATEN NIAS SELATAN	121406	TELUK DALAM	1214062043	HILIGANOWO SALO'O	0.4826	2020
710	12	SUMATERA UTARA	1221	KABUPATEN PADANG LAWAS	122112	SIHAPAS BARUMUN	1221122011	GULANGAN	0.4826	2020
711	53	NUSA TENGGARA TIMUR	5313	KABUPATEN LEMBATA	531302	ATADEI	5313022010	ILE KERBAU	0.4826	2020
712	65	KALIMANTAN UTARA	6503	KABUPATEN NUNUKAN	650315	LUMBIS OGONG	6503152047	KABUNGOLOR	0.4826	2020
713	81	MALUKU	8108	KABUPATEN MALUKU BARAT DAYA	810806	WETAR	8108062004	MASAPUN	0.4826	2020
714	91	PAPUA	9109	KABUPATEN MIMIKA	910902	AGIMUGA	9109022006	EMOGOMA	0.4826	2020
715	91	PAPUA	9122	KABUPATEN YALIMO	912201	ELELIM	9122012025	FIMA	0.4826	2020
716	62	KALIMANTAN TENGAH	6202	KOTAWARINGIN TIMUR	626202	MENTAYA HULU	6202032007	SATIUNG	0.4826	2020
717	92	PAPUA BARAT	9201	SORONG	929201	SORONG	9201432003	KABANMOLO	0.4825	2020
718	11	ACEH	1110	KABUPATEN ACEH SINGKIL	111009	KOTA BAHARU	1110092006	MUARA PEA	0.4825	2020
719	12	SUMATERA UTARA	1213	KABUPATEN MANDAILING NATAL	121301	PANYABUNGAN	1213012003	AEK MATA	0.4825	2020
720	12	SUMATERA UTARA	1213	KABUPATEN MANDAILING NATAL	121314	LINGGA BAYU	1213142021	SIMPANG BAJOLE	0.4825	2020
721	12	SUMATERA UTARA	1214	KABUPATEN NIAS SELATAN	121417	MAZO	1214172011	TETEGAWA'AI EHOMO	0.4825	2020
722	12	SUMATERA UTARA	1214	KABUPATEN NIAS SELATAN	121418	FANAYAMA	1214182018	HILISALAWA	0.4825	2020
723	12	SUMATERA UTARA	1220	KABUPATEN PADANG LAWAS UTARA	122005	PADANG BOLAK JULU	1220052003	PARAN NANGKA	0.4825	2020
724	65	KALIMANTAN UTARA	6503	KABUPATEN NUNUKAN	650303	SEMBAKUNG	6503032006	PAGAR	0.4825	2020
725	91	PAPUA	9116	BOVEN DIGOEL	919116	NINATI	9116172004	TEMBUTKA	0.4824	2020
726	12	SUMATERA UTARA	1214	KABUPATEN NIAS SELATAN	121422	ONOHUZUMBA	1214222005	SISOBAHILI HURUNA	0.4824	2020
727	12	SUMATERA UTARA	1220	KABUPATEN PADANG LAWAS UTARA	122001	DOLOK SIGOMPULON	1220012014	GONTING BANGE	0.4824	2020
728	12	SUMATERA UTARA	1220	KABUPATEN PADANG LAWAS UTARA	122003	HALONGONAN	1220032010	SIBORU ANGIN	0.4824	2020
729	12	SUMATERA UTARA	1220	KABUPATEN PADANG LAWAS UTARA	122003	HALONGONAN	1220032040	TAPUS JAE	0.4824	2020
730	16	SUMATERA SELATAN	1609	KABUPATEN OGAN KOMERING ULU SELATAN	160912	BUAY PEMATANG RIBU RANAU TENGAH	1609122012	SUMBER MULIA	0.4824	2020
731	53	NUSA TENGGARA TIMUR	5303	KABUPATEN TIMOR TENGAH UTARA	530312	MUSI	5303122006	BATNES	0.4824	2020
732	61	KALIMANTAN BARAT	6110	KABUPATEN MELAWI	611007	SOKAN	6110072005	NANGA BETANGAI	0.4824	2020
733	63	KALIMANTAN SELATAN	6310	KABUPATEN TANAH BUMBU	631005	KUSAN HULU	6310052023	TAMUNIH	0.4824	2020
734	81	MALUKU	8102	KABUPATEN MALUKU TENGGARA	810217	KEI BESAR UTARA BARAT	8102172019	LAAR	0.4824	2020
735	82	MALUKU UTARA	8206	KABUPATEN HALMAHERA TIMUR	820603	MABA SELATAN	8206032014	SOWOLI	0.4824	2020
736	91	PAPUA	9109	KABUPATEN MIMIKA	910910	TEMBAGAPURA	9109102017	MENINGIMPONOGAMA	0.4824	2020
737	92	PAPUA BARAT	9203	KABUPATEN FAK FAK	920308	KRAMONGMONGGA	9203082018	MBAHAM MA YOUN	0.4824	2020
738	33	JAWA TENGAH	3307	KABUPATEN WONOSOBO	330713	KEJAJAR	3307132001	CAMPURSARI	0.4824	2020
739	62	KALIMANTAN TENGAH	6202	KOTAWARINGIN TIMUR	626202	MENTAYA HULU	6202032006	PAHIRANGAN	0.4824	2020
740	53	NUSA TENGGARA TIMUR	5305	ALOR	535305	MATARU	5305122003	LAKATULI	0.4823	2020
741	12	SUMATERA UTARA	1214	KABUPATEN NIAS SELATAN	121423	HILISALAWA/AHE	1214232007	ANAOMA	0.4822	2020
742	92	PAPUA BARAT	9203	KABUPATEN FAK FAK	920312	FAKFAK TIMUR TENGAH	9203122003	KOTAM	0.4822	2020
743	92	PAPUA BARAT	9204	KABUPATEN SORONG SELATAN	920406	SAWIAT	9204062015	WENDI	0.4822	2020
744	92	PAPUA BARAT	9211	KABUPATEN MANOKWARI SELATAN	921101	RANSIKI	9211012012	SUSMOROF	0.4822	2020
745	91	PAPUA	9113	YAHUKIMO	919113	NINIA	9113032029	LILIGAN II	0.4822	2020
746	91	PAPUA	9113	YAHUKIMO	919113	NINIA	9113032022	NINIAHAN	0.4822	2020
747	91	PAPUA	9122	YALIMO	919122	ELELIM	9122012031	SIPSOI	0.4822	2020
748	92	PAPUA BARAT	9209	TAMBRAUW	929209	KEBAR	9209092028	WABANEK	0.4822	2020
749	92	PAPUA BARAT	9206	TELUK BINTUNI	929206	MEYADO	9206232003	BARMA BARU	0.4822	2020
750	53	NUSA TENGGARA TIMUR	5312	SUMBA BARAT	535312	WANOKAKA	5312112013	ANA WOLU	0.4822	2020
751	65	KALIMANTAN UTARA	6502	MALINAU	656502	BAHAU HULU	6502112003	LONG BERINI	0.4821	2020
752	12	SUMATERA UTARA	1214	KABUPATEN NIAS SELATAN	121422	ONOHUZUMBA	1214222007	HILIWETO	0.4821	2020
753	62	KALIMANTAN TENGAH	6205	KABUPATEN BARITO UTARA	620506	LAHEI	6205062017	JUUU BARU	0.4821	2020
754	61	KALIMANTAN BARAT	6110	KABUPATEN MELAWI	611007	SOKAN	6110072017	LANDAU KABU	0.4821	2020
755	82	MALUKU UTARA	8201	KABUPATEN HALMAHERA BARAT	820107	IBU UTARA	8201072013	TOGOREBA TUA	0.4821	2020
756	91	PAPUA	9126	DOGIYAI	919126	MAPIA TENGAH	9126092006	UPIBEGA	0.4821	2020



NO	KODE PROVINSI	NAMA PROVINSI	KODE KABUPATEN	NAMA KABUPATEN	KODE KECAMATAN	NAMA KECAMATAN	KODE DESA	NAMA DESA	IDM	TAHUN PRIORITAS SANGAT TERTINGGAL
757	91	PAPUA	9107	PUNCAK JAYA	919107	ILU	9107032018	PINDEBAGA	0.4821	2020
758	53	NUSA TENGGARA TIMUR	5302	TIMOR TENGAH SELATAN	535302	MOLLO BARAT	5302222005	SALBAIT	0.4820	2020
759	91	PAPUA	9117	MAPPI	911117	EDERA	9117042014	BANAMEPE	0.4819	2020
760	92	PAPUA BARAT	9206	TELUK BINTUNI	929206	MOSKONA UTARA	9206062005	INOFINA	0.4819	2020
761	12	SUMATERA UTARA	1201	KABUPATEN TAPANULI TENGAH	120109	SOSORGADONG	1201092008	SIANTAR DOLOK	0.4819	2020
762	12	SUMATERA UTARA	1214	KABUPATEN NIAS SELATAN	121408	LOLOWAU	1214082022	SISARAHILI EKHOLO	0.4819	2020
763	12	SUMATERA UTARA	1220	KABUPATEN PADANG LAWAS UTARA	122002	DOLOK	1220022015	MOMPANG LOMBANG	0.4819	2020
764	16	SUMATERA SELATAN	1601	KABUPATEN OGAN KOMERING ULU	160128	LENGKITI	1601282008	NEGERI RATU	0.4819	2020
765	17	BENGKULU	1705	KABUPATEN SELUMA	170504	SEMIDANG ALAS	1705042022	GUNUNG MEGANG	0.4819	2020
766	61	KALIMANTAN BARAT	6101	KABUPATEN SAMBAS	610111	GALING	6101112005	TEMPAPAN HULU	0.4819	2020
767	62	KALIMANTAN TENGAH	6210	KABUPATEN GUNUNG MAS	621010	RUNGAN HULU	6210102008	TUMBANG TUWE	0.4819	2020
768	74	SULAWESI TENGGARA	7409	KABUPATEN KONAWE UTARA	740901	ASERA	7409012027	ASEMINUNULAI	0.4819	2020
769	62	KALIMANTAN TENGAH	6202	KOTAWARINGIN TIMUR	626202	TUALAN HULU	6202162002	TUMBANG MUJAM	0.4819	2020
770	12	SUMATERA UTARA	1214	KABUPATEN NIAS SELATAN	121419	ULUNOYO	1214192012	AMBUKHA I	0.4818	2020
771	62	KALIMANTAN TENGAH	6210	KABUPATEN GUNUNG MAS	621010	RUNGAN HULU	6210102007	SANGAL	0.4818	2020
772	91	PAPUA	9106	KABUPATEN BIAK NUMFOR	910608	BIAK BARAT	9106082004	SOPENDO	0.4818	2020
773	91	PAPUA	9122	KABUPATEN YALIMO	912203	ABENAH	9122032011	SUMINAUKMA	0.4818	2020
774	91	PAPUA	9125	KABUPATEN PUNCAK	912502	WANGBE	9125022003	JINDAK	0.4818	2020
775	12	SUMATERA UTARA	1214	KABUPATEN NIAS SELATAN	121418	FANAYAMA	1214182003	BAWONAHONO	0.4817	2020
776	73	SULAWESI SELATAN	7322	KABUPATEN LUWU UTARA	732207	SEKO	7322072011	HOYANE	0.4817	2020
777	62	KALIMANTAN TENGAH	6203	KABUPATEN KAPUAS	620312	KAPUAS HULU	6203122021	DIRUNG KORAM	0.4816	2020
778	11	ACEH	1117	KABUPATEN BENER MERIAH	111702	PERMATA	1117022026	BALE PURNAMA	0.4816	2020
779	92	PAPUA BARAT	9204	SORONG SELATAN	929204	INANWATAN	9204042006	SOLTA BARU	0.4814	2020
780	12	SUMATERA UTARA	1212	KABUPATEN TOBA SAMOSIR	121210	ULUAN	1212102006	PAKIK	0.4814	2020
781	12	SUMATERA UTARA	1213	KABUPATEN MANDAILING NATAL	121307	BUKIT MALINTANG	1213072016	MALINTANG	0.4814	2020
782	14	RIAU	1401	KABUPATEN KAMPAR	140109	KAMPAR KIRI HULU	1401092010	PANGKALAN KAPAS	0.4814	2020
783	15	JAMBI	1503	KABUPATEN SAROLANGUN	150301	BATANG ASAI	1503012006	BATU EMPANG	0.4814	2020
784	72	SULAWESI TENGAH	7210	KABUPATEN SIGI	721005	KULAWI	7210052008	WINATU	0.4814	2020
785	73	SULAWESI SELATAN	7318	KABUPATEN TANA TORAJA	731828	MAPPAK	7318282001	TANETE	0.4814	2020
786	76	SULAWESI BARAT	7603	KABUPATEN MAMASA	760315	RANTEBULAHAN TIMUR	7603152007	KIRAK	0.4814	2020
787	65	KALIMANTAN UTARA	6503	NUNUKAN	656503	KRAYAN SELATAN	6503072004	PA' AMAI	0.4813	2020
788	62	KALIMANTAN TENGAH	6207	KABUPATEN SERUYAN	620701	SERUYAN HILIR	6207012006	SUNGAI PERLU	0.4813	2020
789	71	SULAWESI UTARA	7103	KABUPATEN KEPULAUAN SANGIHE	710315	TABUKAN SELATAN	7103152015	BATUWINGKUNG	0.4813	2020
790	74	SULAWESI TENGGARA	7406	KABUPATEN BOMBANA	740612	POLEANG TENGGARA	7406122005	RAMBAHA	0.4813	2020
791	91	PAPUA	9102	JAYAWIJAYA	919102	WOUMA	9102432004	LOGONABA	0.4813	2020
792	12	SUMATERA UTARA	1212	KABUPATEN TOBA SAMOSIR	121221	NASSAU	1212212004	SIPAGABU	0.4812	2020
793	16	SUMATERA SELATAN	1609	KABUPATEN OGAN KOMERING ULU SELATAN	160915	SUNGAI ARE	1609152002	GUNTUNG JAYA	0.4812	2020
794	53	NUSA TENGGARA TIMUR	5304	KABUPATEN BELU	530418	LAMAKNEN SELATAN	5304182001	EKIN	0.4812	2020
795	61	KALIMANTAN BARAT	6104	KABUPATEN KETAPANG	610420	SIMPANG DUA	6104202003	MEKAR RAYA	0.4812	2020
796	91	PAPUA	9101	MERAUKE	919101	NAUKENJERAI	9101122005	KONDO	0.4811	2020
797	12	SUMATERA UTARA	1214	KABUPATEN NIAS SELATAN	121430	PULAU-PULAU BATU UTARA	1214302010	MAJINO LORANG	0.4811	2020
798	12	SUMATERA UTARA	1225	KABUPATEN NIAS BARAT	122505	MANDREHE	1225052015	TETEHOSE	0.4811	2020
799	71	SULAWESI UTARA	7103	KABUPATEN KEPULAUAN SANGIHE	710311	TATOARENG	7103112006	TALEKO BATUSAIKI	0.4811	2020
800	72	SULAWESI TENGAH	7212	KABUPATEN MOROWALI UTARA	721209	MAMOSALATO	7212092013	SEA	0.4811	2020
801	81	MALUKU	8102	KABUPATEN MALUKU TENGGARA	810204	KEI BESAR SELATAN	8102042016	SOINDAT	0.4811	2020
802	81	MALUKU	8108	KABUPATEN MALUKU BARAT DAYA	810803	MNDONA HIERA	8108032009	BATUGAJAH	0.4811	2020
803	82	MALUKU UTARA	8204	KABUPATEN HALMAHERA SELATAN	820416	KASIRUTA TIMUR	8204162006	TUTUHU	0.4811	2020
804	91	PAPUA	9101	KABUPATEN MERAUKE	910110	ELIKOBAL	9101102002	TANAS	0.4811	2020
805	91	PAPUA	9116	BOVEN DIGOEL	919116	WAROPKO	9116032014	IKCAN	0.4811	2020
806	11	ACEH	1104	KABUPATEN ACEH TENGAH	110408	BINTANG	1104082021	JAMUR KONYEL	0.4811	2020
807	11	ACEH	1108	KABUPATEN ACEH UTARA	110820	PAYA BAKONG	1108202022	JOK	0.4811	2020
808	12	SUMATERA UTARA	1214	KABUPATEN NIAS SELATAN	121407	AMANDRAYA	1214072023	LOLOABOLO	0.4811	2020
809	17	BENGKULU	1704	KABUPATEN KAUR	170401	KINAL	1704012010	GUNUNG MEGANG	0.4811	2020
810	61	KALIMANTAN BARAT	6110	KABUPATEN MELAWI	611005	SAYAN	6110052008	META BERSATU	0.4811	2020



NO	KODE PROVINSI	NAMA PROVINSI	KODE KABUPATEN	NAMA KABUPATEN	KODE KECAMATAN	NAMA KECAMATAN	KODE DESA	NAMA DESA	IDM	TAHUN PRIORITAS SANGAT TERTINGGAL
811	82	MALUKU UTARA	8272	KOTA TIDORE KEPULAUAN	827207	OBA SELATAN	8272072003	HAGER	0,4811	2020
812	53	NUSA TENGGARA TIMUR	5305	ALOR	535305	ALOR TENGAH UTARA	5305072011	MANETWATI	0,4810	2020
813	11	ACEH	1108	KABUPATEN ACEH UTARA	110815	SAWANG	1108152029	BLANG MANYAK	0,4810	2020
814	12	SUMATERA UTARA	1212	KABUPATEN TOBA SAMOSIR	121221	NASSAU	1212212005	NAPAJORING	0,4810	2020
815	12	SUMATERA UTARA	1221	KABUPATEN PADANG LAWAS	122103	HURISTAK	1221032022	GONTING JAE	0,4810	2020
816	12	SUMATERA UTARA	1224	KABUPATEN NIAS UTARA	122401	LOTU	1224012005	HILIGODU	0,4810	2020
817	53	NUSA TENGGARA TIMUR	5303	KABUPATEN TIMOR TENGAH UTARA	530323	BIBOKI MOENLEU	5303232003	MATABESI	0,4810	2020
818	74	SULAWESI TENGGARA	7404	KABUPATEN BUTON	740429	WABULA	7404292007	BAJO BAHARI	0,4810	2020
819	76	SULAWESI BARAT	7603	KABUPATEN MAMASA	760311	BAMBANG	7603112017	RANTETARIMA	0,4810	2020
820	92	PAPUA BARAT	9203	KABUPATEN FAK FAK	920316	FURWAGI	9203162003	GAR	0,4810	2020
821	53	NUSA TENGGARA TIMUR	5312	SUMBA BARAT	535312	KOTA WAIKABUBAK	5312152010	SOBA RADE	0,4810	2020
822	62	KALIMANTAN TENGAH	6212	MURUNG RAYA	626212	TANAH SIANG	6212022031	OLUNG BALO	0,4810	2020
823	91	PAPUA	9126	DOGIYAI	919126	KAMU TIMUR	9126082007	NUWA	0,4810	2020
824	11	ACEH	1111	KABUPATEN BIREUEN	111115	PEUSANGAN SIBLAH KRUENG	1111152018	ALUE GLUMPANG	0,4808	2020
825	61	KALIMANTAN BARAT	6104	KABUPATEN KETAPANG	610408	SIMPANG HULU	6104082016	SEKUCING KUALAN	0,4808	2020
826	91	PAPUA	9120	KABUPATEN MAMBERAMO RAYA	912003	RUFAER	9120032004	SIKARI	0,4808	2020
827	91	PAPUA	9122	KABUPATEN YALIMO	912201	ELELIM	9122012023	KALAK	0,4808	2020
828	33	JAWA TENGAH	3321	KABUPATEN DEMAK	332104	SAYUNG	3321042014	SIDOGEMAH	0,4808	2020
829	92	PAPUA BARAT	9208	KAIMANA	929208	BURUWAY	9208022004	TAIRI	0,4808	2020
830	91	PAPUA	9117	MAPPI	919117	OBAA	9117012011	GAUDA	0,4808	2020
831	91	PAPUA	9108	PANIAI	919108	AWEIDA	9108332001	DETA	0,4808	2020
832	91	PAPUA	9108	PANIAI	919108	YOUTADI	9108292003	IPOUWA	0,4808	2020
833	91	PAPUA	9108	PANIAI	919108	YOUTADI	9108292004	MUNAIYIPA	0,4808	2020
834	91	PAPUA	9108	PANIAI	919108	YOUTADI	9108292006	NAMUTADI	0,4808	2020
835	91	PAPUA	9108	PANIAI	919108	YOUTADI	9108292002	UWAGI	0,4808	2020
836	91	PAPUA	9112	PEGUNUNGAN BINTANG	919112	OKSIBIL	9112012019	POLSAM	0,4808	2020
837	92	PAPUA BARAT	9201	SORONG	929201	KLAYILI	9201402008	KLATOMOK	0,4808	2020
838	92	PAPUA BARAT	9206	TELUK BINTUNI	929206	DATARAN BEIMES	9206132003	MENCI	0,4808	2020
839	91	PAPUA	9116	BOVEN DIGOEL	919116	NINATI	9116172006	YETETKUN	0,4808	2020
840	76	SULAWESI BARAT	7603	KABUPATEN MAMASA	760302	ARALLE	7603022005	UHAILANU	0,4808	2020
841	92	PAPUA BARAT	9201	KABUPATEN SORONG	920110	SAYOSA	9201102004	MALADOFOK	0,4808	2020
842	12	SUMATERA UTARA	1220	KABUPATEN PADANG LAWAS UTARA	122002	DOLOK	1220022018	GUNUNG MARIA	0,4807	2020
843	12	SUMATERA UTARA	1220	KABUPATEN PADANG LAWAS UTARA	122011	HALONGONAN TIMUR	1220112006	GUNUNG MANAON III	0,4807	2020
844	12	SUMATERA UTARA	1221	KABUPATEN PADANG LAWAS	122102	BARUMUN TENGAH	1221022028	JANJI MANAHAN	0,4807	2020
845	16	SUMATERA SELATAN	1612	KABUPATEN PENUKAL ABAB LEMATAN	161205	TANAH ABANG	1612052002	MUARA SUNGAI	0,4807	2020
846	53	NUSA TENGGARA TIMUR	5318	KABUPATEN SUMBA BARAT DAYA	531808	KODI UTARA	5318082022	MORO MANDUYO	0,4807	2020
847	91	PAPUA	9122	KABUPATEN YALIMO	912201	ELELIM	9122012029	SOWI	0,4807	2020
848	91	PAPUA	9123	KABUPATEN LANNY JAYA	912339	MELAGI	9123392006	NUMBOKAWI	0,4807	2020
849	92	PAPUA BARAT	9206	TELUK BINTUNI	929206	KURI	9206102002	WAGURA	0,4806	2020
850	92	PAPUA BARAT	9202	MANOKWARI	929202	PRAFI	9202042011	BEDIP MATOA	0,4806	2020
851	11	ACEH	1108	KABUPATEN ACEH UTARA	110819	BAKTIYA BARAT	1108192025	BLANG RHEUE	0,4806	2020
852	53	NUSA TENGGARA TIMUR	5315	KABUPATEN MANGGARAI BARAT	531508	NDOSO	5315082011	GOLO BORE	0,4806	2020
853	53	NUSA TENGGARA TIMUR	5305	ALOR	535305	PANTAR BARU LAUT	5305172003	LAMMA	0,4806	2020
854	91	PAPUA	9113	YAHUKIMO	919113	SUNTAMON	9113432006	BONGKOK	0,4805	2020
855	91	PAPUA	9113	YAHUKIMO	919113	SUNTAMON	9113432005	YUP	0,4805	2020
856	91	PAPUA	9127	INTAN JAYA	919127	HOMEYO	9127022004	DEGESIGA	0,4805	2020
857	91	PAPUA	9127	INTAN JAYA	919127	HOMEYO	9127022003	MAYA	0,4805	2020
858	91	PAPUA	9123	LANNY JAYA	919123	YIGINUA	9123132001	TEPOGI	0,4805	2020
859	92	PAPUA BARAT	9204	SORONG SELATAN	929204	KOKODA	9204092014	ARBASINA	0,4805	2020
860	12	SUMATERA UTARA	1201	KABUPATEN TAPANULI TENGAH	120102	SORKAM	1201022011	DOLOK PANTIS	0,4805	2020
861	12	SUMATERA UTARA	1214	KABUPATEN NIAS SELATAN	121424	ULUSUSUA	1214242004	SUSUA	0,4805	2020
862	16	SUMATERA SELATAN	1606	KABUPATEN MUSI BANYUASIN	160604	BATANG HARI LEKO	1606042015	ULAK KEMBANG	0,4805	2020
863	82	MALUKU UTARA	8202	KABUPATEN HALMAHERA TENGAH	820203	PULAU GEBE	8202032003	SANAFI	0,4805	2020
864	91	PAPUA	9125	KABUPATEN PUNCAK	912516	MAGE'ABUME	9125162008	WOMBRU	0,4805	2020



NO	KODE PROVINSI	NAMA PROVINSI	KODE KABUPATEN	NAMA KABUPATEN	KODE KECAMATAN	NAMA KECAMATAN	KODE DESA	NAMA DESA	IDM	TAHUN PRIORITAS SANGAT TERTINGGAL
865	53	NUSA TENGGARA TIMUR	5312	SUMBA BARAT	535312	WANOKAKA	5312112011	REWA RARA	0.4805	2020
866	91	PAPUA	9118	ASMAT	919118	AKAT	9118042016	FAKAN	0.4804	2020
867	91	PAPUA	9118	ASMAT	919118	FAYIT	9118052015	AIS	0.4804	2020
868	91	PAPUA	9118	ASMAT	919118	FAYIT	9118052020	KAYARPIS	0.4804	2020
869	53	NUSA TENGGARA TIMUR	5302	TIMOR TENGAH SELATAN	535302	NOEBEBA	5302262004	OE'EKAM	0.4803	2020
870	11	ACEH	1108	KABUPATEN ACEH UTARA	110815	SAWANG	1108152016	ULEE' GEUDONG	0.4803	2020
871	12	SUMATERA UTARA	1214	KABUPATEN NIAS SELATAN	121408	LOLOWAU	1214082004	BAWOSALO'O SIWALAWA	0.4803	2020
872	12	SUMATERA UTARA	1214	KABUPATEN NIAS SELATAN	121425	SIDUA'ORI	1214252011	OLANORI	0.4803	2020
873	53	NUSA TENGGARA TIMUR	5310	KABUPATEN MANGGARAI	531006	CIBAL	5310062027	GOLO NCUANG	0.4803	2020
874	92	PAPUA BARAT	9201	KABUPATEN SORONG	920150	KONHIR	9201502005	MLASIWOR	0.4803	2020
875	91	PAPUA	9113	YAHUKIMO	919113	NINIA	9113032027	KAHUL	0.4803	2020
876	91	PAPUA	9122	YALIMO	919122	ABENAH	9122032050	SAHIKMA	0.4803	2020
877	92	PAPUA BARAT	9209	TAMBRAUW	929209	KEBAR	9209092007	INJAI	0.4803	2020
878	12	SUMATERA UTARA	1214	KABUPATEN NIAS SELATAN	121408	LOLOWAU	1214082047	HILIMBOWO SIWALAWA	0.4802	2020
879	82	MALUKU UTARA	8201	KABUPATEN HALMAHERA BARAT	820107	IBU UTARA	8201072008	TOGOREBA SUNGI	0.4802	2020
880	62	KALIMANTAN TENGAH	6201	KOTAWARINGIN BARAT	626201	ARUT UTARA	6201042005	KERABU	0.4802	2020
881	53	NUSA TENGGARA TIMUR	5319	MANGGARAI TIMUR	535319	LAMBA LEDA	5319032020	GOLO MUNGA BARAT	0.4802	2020
882	11	ACEH	1108	KABUPATEN ACEH UTARA	110801	BAKTIYA	1108012055	UJONG DAMA	0.4801	2020
883	53	NUSA TENGGARA TIMUR	5308	KABUPATEN ENDE	530808	WOLOWARU	5308082021	NAKAMBARA	0.4801	2020
884	76	SULAWESI BARAT	7603	KABUPATEN MAMASA	760304	PANA	7603042011	TALLANG BULAWAN	0.4801	2020
885	11	ACEH	1108	KABUPATEN ACEH UTARA	110804	LHOKSUKON	1108042074	RAWA	0.4800	2020
886	11	ACEH	1108	KABUPATEN ACEH UTARA	110815	SAWANG	1108152038	BLANG CUT	0.4800	2020
887	14	RIAU	1402	KABUPATEN INDRAGIRI HULU	140208	BATANG GANGSAL	1402082002	RANTAI LANGSAT	0.4800	2020
888	36	BANTEN	3601	KABUPATEN PANDEGLANG	360130	MEKARJAYA	3601302007	SUKAMULYA	0.4800	2020
889	61	KALIMANTAN BARAT	6108	KABUPATEN LANDAK	610805	AIR BESAR	6108052010	ENGGADIK PADE	0.4800	2020
890	82	MALUKU UTARA	8204	KABUPATEN HALMAHERA SELATAN	820414	BACAN BARAT UTARA	8204142007	GETI BARU	0.4800	2020
891	91	PAPUA	9123	KABUPATEN LANNY JAYA	912301	TIOM	9123012011	OLUME	0.4800	2020
892	53	NUSA TENGGARA TIMUR	5305	ALOR	535305	PANTAR BARU LAUT	5305172006	KALONDAMA BARAT	0.4800	2020
893	53	NUSA TENGGARA TIMUR	5305	ALOR	535305	PANTAR BARU LAUT	5305172007	KALONDAMA TENGAH	0.4800	2020
894	92	PAPUA BARAT	9210	MAYBRAT	929210	AITINYO UTARA	9210072013	FRAMAFIR	0.4800	2020
895	92	PAPUA BARAT	9210	MAYBRAT	929210	AYAMARU SELATAN	9210152008	HAWIOH	0.4800	2020
896	92	PAPUA BARAT	9210	MAYBRAT	929210	AYAMARU TIMUR	9210102003	FAITMAJIN	0.4800	2020
897	92	PAPUA BARAT	9210	MAYBRAT	929210	AYAMARU TIMUR SELATAN	9210182001	KAMBUSKATO	0.4800	2020
898	92	PAPUA BARAT	9210	MAYBRAT	929210	MARE SELATAN	9210242006	KURASO	0.4800	2020
899	92	PAPUA BARAT	9201	SORONG	929201	SALAWATI TENGAH	9201532005	SAKAPUL	0.4800	2020
900	92	PAPUA BARAT	9209	TAMBRAUW	929209	SENOPI	9209112007	IFAT MITU	0.4800	2020
901	92	PAPUA BARAT	9210	MAYBRAT	929210	AIFAT SELATAN	9210042016	EDEN	0.4800	2020
902	53	NUSA TENGGARA TIMUR	5308	KABUPATEN ENDE	530811	MAUKARO	5308112010	KEBIRANGGA TENGAH	0.4799	2020
903	65	KALIMANTAN UTARA	6503	KABUPATEN NUNUKAN	650315	LUMBIS OGONG	6503152019	KALAMBUKU	0.4799	2020
904	71	SULAWESI UTARA	7104	KABUPATEN KEPULAUAN TALAUD	710406	KABARUAN	7104062009	KABARUAN	0.4799	2020
905	74	SULAWESI TENGGARA	7405	KABUPATEN KONAWE SELATAN	740511	LAONTI	7405112018	RUMBI-RUMBIA	0.4799	2020
906	91	PAPUA	9112	KABUPATEN PEGUNUNGAN BINTANG	911229	MOFINOP	9112292002	MILKI	0.4799	2020
907	92	PAPUA BARAT	9209	TAMBRAUW	929209	MPUR	9209262004	WAJAREK	0.4798	2020
908	16	SUMATERA SELATAN	1613	KABUPATEN MUSI RAWAS UTARA	161303	NIBUNG	1613032001	TEBING TINGGI	0.4798	2020
909	53	NUSA TENGGARA TIMUR	5318	KABUPATEN SUMBA BARAT DAYA	531806	KODI BANGEDO	5318062021	WAIKANINYO	0.4798	2020
910	61	KALIMANTAN BARAT	6109	KABUPATEN SEKADAU	610906	BELITANG HULU	6109062011	BATUK MULAU	0.4797	2020
911	65	KALIMANTAN UTARA	6502	MALINAU	656502	PUJUNGAN	6502032007	LONG PALIRAN	0.4797	2020
912	65	KALIMANTAN UTARA	6503	NUNUKAN	656503	KRAYAN SELATAN	6503072006	PA' TERA	0.4797	2020
913	12	SUMATERA UTARA	1212	KABUPATEN TOBA SAMOSIR	121204	HABINSARAN	1212042022	PAGAR BATU	0.4797	2020
914	15	JAMBI	1502	KABUPATEN MERANGIN	150223	TABIR BARAT	1502232013	NGAOL ILIR	0.4797	2020
915	61	KALIMANTAN BARAT	6105	KABUPATEN SINTANG	610514	SERAWAI	6105142004	BEGORI	0.4797	2020
916	76	SULAWESI BARAT	7603	KABUPATEN MAMASA	760301	MAMBI	7603012029	INDOBANUA	0.4797	2020
917	11	ACEH	1107	KABUPATEN PIDIE	110706	GEULUMPANG TIGA	1107062002	KRUENG JANGKO	0.4795	2020
918	12	SUMATERA UTARA	1214	KABUPATEN NIAS SELATAN	121407	AMANDRAYA	1214072030	AMANDRAYA	0.4795	2020



NO	KODE PROVINSI	NAMA PROVINSI	KODE KABUPATEN	NAMA KABUPATEN	KODE KECAMATAN	NAMA KECAMATAN	KODE DESA	NAMA DESA	IDM	TAHUN PRIORITAS SANGAT TERTINGGAL
919	14	RIAU	1401	KABUPATEN KAMPAR	140109	KAMPAR KIRI HULU	1401092016	DUA SEPAKAT	0,4795	2020
920	53	NUSA TENGGARA TIMUR	5301	KABUPATEN KUPANG	530126	AMFOANG TIMUR	5301262001	NUNUANA	0,4795	2020
921	61	KALIMANTAN BARAT	6110	KABUPATEN MELAWI	611003	ELLA HILIR	6110032008	PENYUGUK	0,4795	2020
922	61	KALIMANTAN BARAT	6110	KABUPATEN MELAWI	611011	TANAH PINOH BARAT	6110112007	LINTAH TAUM	0,4795	2020
923	72	SULAWESI TENGAH	7206	KABUPATEN MOROWALI	720606	BUNGKU SELATAN	7206062011	BUNGINGKELA	0,4795	2020
924	91	PAPUA	9125	KABUPATEN PUNCAK	912521	LAMBEWI	9125212002	WENGGEN'AM BUT	0,4795	2020
925	92	PAPUA BARAT	9202	MANOKWARI	920202	MASNI	9202052032	MUARA WARIORI	0,4795	2020
926	91	PAPUA	9121	MAMBERAMO TENGAH	919121	MEGAMBILIS	9121042002	TARIKO	0,4795	2020
927	53	NUSA TENGGARA TIMUR	5315	KABUPATEN MANGGARAI BARAT	531508	NDOSO	5315082007	WAE BUKA	0,4794	2020
928	61	KALIMANTAN BARAT	6105	KABUPATEN SINTANG	610506	KETUNGAU HULU	6105062006	SUAK MEDANG	0,4794	2020
929	91	PAPUA	9111	KABUPATEN KEEROM	911106	ARSO TIMUR	9111062007	SKOFRO	0,4794	2020
930	92	PAPUA BARAT	9208	KAIMANA	929208	TELUK ARGUNI ATAS	9208032032	WARUA	0,4794	2020
931	11	ACEH	1108	KABUPATEN ACEH UTARA	110804	LHOKSUKON	1108042040	PULO DULANG	0,4793	2020
932	11	ACEH	1108	KABUPATEN ACEH UTARA	110815	SAWANG	1108152035	RISEH TUNONG	0,4793	2020
933	53	NUSA TENGGARA TIMUR	5301	KABUPATEN KUPANG	530126	AMFOANG TIMUR	5301262002	KIFU	0,4793	2020
934	53	NUSA TENGGARA TIMUR	5317	KABUPATEN SUMBA TENGAH	531702	UMBU RATU NGGAY BARAT	5317022011	SAMBALI LOKU	0,4793	2020
935	73	SULAWESI SELATAN	7326	KABUPATEN TORAJA UTARA	732621	AWAN RANTE KARUA	7326212002	BATU LOTONG	0,4793	2020
936	12	SUMATERA UTARA	1214	KABUPATEN NIAS SELATAN	121429	PULAU-PULAU BATU BARAT	1214292003	SIGESE	0,4792	2020
937	14	RIAU	1410	KABUPATEN KEPULAUAN MERANTI	141008	TASIK PUTRI PUYU	1410082002	PUTRI PUYU	0,4792	2020
938	62	KALIMANTAN TENGAH	6203	KABUPATEN KAPUAS	620312	KAPUAS HULU	6203122022	MAMPAI JAYA	0,4792	2020
939	81	MALUKU	8105	KABUPATEN SERAM BAGIAN TIMUR	810509	PULAU PANJANG	8105092004	MAGAT	0,4792	2020
940	82	MALUKU UTARA	8205	KABUPATEN KEPULAUAN SULA	820513	MANGOLI UTARA	8205132006	MINALULI	0,4792	2020
941	92	PAPUA BARAT	9205	KABUPATEN RAJA AMPAT	920514	WARWARBOMI	9205142004	WARKORI	0,4792	2020
942	92	PAPUA BARAT	9205	RAJA AMPAT	929205	WAIGEO BARAT	9205072007	BIANCI	0,4792	2020
943	12	SUMATERA UTARA	1225	KABUPATEN NIAS BARAT	122502	SIROMBU	1225022017	TOGIMBOGI	0,4792	2020
944	53	NUSA TENGGARA TIMUR	5307	KABUPATEN SIKKA	530706	PALUE	5307062001	MALURIWU	0,4792	2020
945	61	KALIMANTAN BARAT	6108	KABUPATEN LANDAK	610813	SOMPAK	6108132002	PAUH	0,4792	2020
946	62	KALIMANTAN TENGAH	6210	KABUPATEN GUNUNG MAS	621012	RUNGAN BARAT	6210122010	TUSANG RAYA	0,4792	2020
947	81	MALUKU	8105	KABUPATEN SERAM BAGIAN TIMUR	810508	KILMURY	8105082010	KILMURY	0,4792	2020
948	91	PAPUA	9101	KABUPATEN MERAUKE	910104	KIMAAM	9101042033	PURAWANDERU	0,4792	2020
949	92	PAPUA BARAT	9211	KABUPATEN MANOKWARI SELATAN	921101	RANSIKI	9211012002	NUHUWEI	0,4792	2020
950	92	PAPUA BARAT	9209	TAMBRAUW	929209	SAUSAPOR	9209052008	JOKTE	0,4790	2020
951	12	SUMATERA UTARA	1213	KABUPATEN MANDAILING NATAL	121301	PANYABUNGAN	1213012030	SOPOBATU	0,4790	2020
952	12	SUMATERA UTARA	1213	KABUPATEN MANDAILING NATAL	121302	PANYABUNGAN UTARA	1213022020	TANJUNG MOMPANG	0,4790	2020
953	12	SUMATERA UTARA	1214	KABUPATEN NIAS SELATAN	121417	MAZO	1214172009	HILIMAFA	0,4790	2020
954	61	KALIMANTAN BARAT	6105	KABUPATEN SINTANG	610514	SERAWAI	6105142008	NANGA RIYOI	0,4790	2020
955	81	MALUKU	8109	KABUPATEN BURU SELATAN	810905	LEKSULA	8109052018	SLEALALE	0,4790	2020
956	91	PAPUA	9120	KABUPATEN MAMBERAMO RAYA	912003	RUFAER	9120032006	KAI	0,4790	2020
957	53	NUSA TENGGARA TIMUR	5302	TIMOR TENGAH SELATAN	535302	KUANFATU	5302112005	BAS MUTI	0,4790	2020
958	12	SUMATERA UTARA	1214	KABUPATEN NIAS SELATAN	121403	LAHUSA	1214032032	HILIZOMBOI	0,4789	2020
959	65	KALIMANTAN UTARA	6503	KABUPATEN NUNUKAN	650317	KRAYAN TENGAH	6503172003	LONG KELUPAN	0,4789	2020
960	76	SULAWESI BARAT	7605	KABUPATEN MAJENE	760505	ULUMANDA	7605052008	PANGGALO	0,4789	2020
961	92	PAPUA BARAT	9201	KABUPATEN SORONG	920112	SEGUN	9201122001	SEGUN	0,4789	2020
962	53	NUSA TENGGARA TIMUR	5305	ALOR	535305	ALOR SELATAN	5305042009	MAIKANG	0,4789	2020
963	91	PAPUA	9117	MAPPI	919117	EDERA	9117042015	YODOM	0,4789	2020
964	92	PAPUA BARAT	9204	SORONG SELATAN	929204	KOKODA	9204092005	MIGORI	0,4789	2020
965	11	ACEH	1105	KABUPATEN ACEH BARAT	110511	WOYLA TIMUR	1105112019	ALUE MEUGANDA	0,4789	2020
966	11	ACEH	1108	KABUPATEN ACEH UTARA	110808	SAMUDERA	1108082018	KRUENG BARO BLANG MEE	0,4789	2020
967	12	SUMATERA UTARA	1225	KABUPATEN NIAS BARAT	122508	ULU MORO'O	1225082005	HILIBADALU	0,4789	2020
968	53	NUSA TENGGARA TIMUR	5307	KABUPATEN SIKKA	530708	TALIBURA	5307082002	OJANG	0,4789	2020
969	82	MALUKU UTARA	8202	KABUPATEN HALMAHERA TENGAH	820208	PATANI BARAT	8202082005	SIBENPOPE	0,4789	2020
970	53	NUSA TENGGARA TIMUR	5305	ALOR	535305	LEMBUR	5305152006	TASI	0,4788	2020
971	12	SUMATERA UTARA	1220	KABUPATEN PADANG LAWAS UTARA	122002	DOLOK	1220022055	SIALA GUNDI	0,4788	2020
972	12	SUMATERA UTARA	1220	KABUPATEN PADANG LAWAS UTARA	122005	PADANG BOLAK JULU	1220052004	BATU RANCANG	0,4788	2020



NO	KODE PROVINSI	NAMA PROVINSI	KODE KABUPATEN	NAMA KABUPATEN	KODE KECAMATAN	NAMA KECAMATAN	KODE DESA	NAMA DESA	IDM	TAHUN PRIORITAS SANGAT TERTINGGAL
973	53	NUSA TENGGARA TIMUR	5303	KABUPATEN TIMOR TENGAH UTARA	530315	BIKOMI TENGAH	5303152009	SONO	0,4788	2020
974	81	MALUKU	8109	KABUPATEN BURU SELATAN	810904	KEPALA MADAN	8109042013	BATU LAYAR	0,4788	2020
975	91	PAPUA	9109	KABUPATEN MIMIKA	910902	AGIMUGA	9109022008	HINAT UNTUNG	0,4788	2020
976	91	PAPUA	9123	KABUPATEN LANNY JAYA	912316	MOKONI	9123162002	MOKONI	0,4788	2020
977	61	KALIMANTAN BARAT	6105	KABUPATEN SINTANG	610508	KAYAN HILIR	6105082026	NATAI LESUNG	0,4787	2020
978	76	SULAWESI BARAT	7602	KABUPATEN MAMUJU	760215	BONEHAU	7602152009	BANUADA	0,4787	2020
979	35	JAWA TIMUR	3515	KABUPATEN SIDOARJO	351506	TANGGULANGIN	3515062003	KEDUNGBENDO	0,4787	2020
980	11	ACEH	1107	KABUPATEN PIDIE	110719	TANGSE	1107192028	BLANG PANDAK	0,4786	2020
981	14	RIAU	1410	KABUPATEN KEPULAUAN MERANTI	141003	RANGSANG	1410032014	CITRA DAMAI	0,4786	2020
982	91	PAPUA	9106	KABUPATEN BIAK NUMFOR	910611	YENDIDORI	9106112018	BINYERI	0,4786	2020
983	91	PAPUA	9106	KABUPATEN BIAK NUMFOR	910616	BRUYADORI	9106162009	ARIMI JAYA	0,4786	2020
984	91	PAPUA	9109	KABUPATEN MIMIKA	910913	KWAMKI NARAMA	9109132010	TUNAS MATOA	0,4786	2020
985	92	PAPUA BARAT	9201	KABUPATEN SORONG	920120	MAUDUS	9201202009	BOSI	0,4786	2020
986	91	PAPUA	9118	ASMAT	911818	FAYIT	9118052018	BAKYOR	0,4785	2020
987	91	PAPUA	9118	ASMAT	911818	FAYIT	9118052008	BAWOS	0,4785	2020
988	91	PAPUA	9118	ASMAT	911818	FAYIT	9118052013	KAGAS	0,4785	2020
989	91	PAPUA	9118	ASMAT	911818	FAYIT	9118052021	SAYOA	0,4785	2020
990	11	ACEH	1115	KABUPATEN NAGAN RAYA	111509	TRIPA MAKMUR	1115092010	UJONG KRUENG	0,4784	2020
991	12	SUMATERA UTARA	1214	KABUPATEN NIAS SELATAN	121423	HILISALAWA'AHE	1214232009	UMBUASI BARAT	0,4784	2020
992	53	NUSA TENGGARA TIMUR	5318	KABUPATEN SUMBA BARAT DAYA	531810	WEWEWA TENGAH	5318102005	LOMBU	0,4784	2020
993	61	KALIMANTAN BARAT	6105	KABUPATEN SINTANG	610509	KAYAN HULU	6105092027	KERAPUK JAYA	0,4784	2020
994	65	KALIMANTAN UTARA	6503	KABUPATEN NUNUKAN	650315	LUMBIS OGONG	6503152039	TAU LUMBIS	0,4784	2020
995	62	KALIMANTAN TENGAH	6212	MURUNG RAYA	626212	TANAH SIANG SELATAN	6212072005	DATAH KOTOU	0,4784	2020
996	91	PAPUA	9105	KEPULAUAN YAPEN	919105	YAPEN UTARA	9105072003	SAMBRAWAI	0,4784	2020
997	91	PAPUA	9107	PUNCAK JAYA	919107	MULIA	9107012003	WUYUKWI	0,4784	2020
998	12	SUMATERA UTARA	1214	KABUPATEN NIAS SELATAN	121426	SOMAMBAWA	1214262009	FANEDANU	0,4783	2020
999	52	NUSA TENGGARA BARAT	5206	KABUPATEN BIMA	520611	LANGGUDU	5206112014	PUSU	0,4783	2020
1.000	61	KALIMANTAN BARAT	6105	KABUPATEN SINTANG	610507	DEDAI	6105072010	PANGKADAN SUNGAI RUPA	0,4783	2020
1.001	82	MALUKU UTARA	8205	KABUPATEN KEPULAUAN SULA	820506	MANGOLI BARAT	8205062018	LELYABA	0,4783	2020
1.002	91	PAPUA	9122	KABUPATEN YALIMO	912203	ABENAO	9122032010	SEBI	0,4783	2020
1.003	92	PAPUA BARAT	9204	KABUPATEN SORONG SELATAN	920425	SALKMA	9204252003	MLABOLO	0,4783	2020
1.004	91	PAPUA	9126	DOGIYAI	919126	MAPIA TENGAH	9126092005	MODIO	0,4783	2020
1.005	91	PAPUA	9123	KABUPATEN LANNY JAYA	912331	LANNYNA	9123312008	BAWI	0,4782	2020
1.006	12	SUMATERA UTARA	1204	KABUPATEN NIAS	120406	GIDO	1204062056	OLINDRAWA SISARAHILI	0,4781	2020
1.007	12	SUMATERA UTARA	1220	KABUPATEN PADANG LAWAS UTARA	122002	DOLOK	1220022014	PANGARAN JULU I	0,4781	2020
1.008	12	SUMATERA UTARA	1220	KABUPATEN PADANG LAWAS UTARA	122002	DOLOK	1220022060	NABONGGAL	0,4781	2020
1.009	62	KALIMANTAN TENGAH	6205	KABUPATEN BARITO UTARA	620506	LAHEI	6205062019	BENGAHON	0,4781	2020
1.010	62	KALIMANTAN TENGAH	6212	MURUNG RAYA	626212	MURUNG	6212012015	PENYANG	0,4781	2020
1.011	91	PAPUA	9126	DOGIYAI	919126	MAPIA	9126022002	ABAIMAIDA	0,4781	2020
1.012	92	PAPUA BARAT	9207	TELUK WONDAMA	929207	NIKIWAR	9207122002	MAMISI	0,4780	2020
1.013	92	PAPUA BARAT	9202	MANOKWARI	929202	TANAH RUBUH	9202172018	INDIBO	0,4779	2020
1.014	11	ACEH	1115	KABUPATEN NAGAN RAYA	111509	TRIPA MAKMUR	1115092008	NEUBOK YEE PP	0,4779	2020
1.015	72	SULAWESI TENGAH	7210	KABUPATEN SIGI	721005	KULAWI	7210052002	BANGGAIBA	0,4779	2020
1.016	81	MALUKU	8105	KABUPATEN SERAM BAGIAN TIMUR	810509	PULAU PANJANG	8105092002	ARGAM	0,4779	2020
1.017	12	SUMATERA UTARA	1220	KABUPATEN PADANG LAWAS UTARA	122002	DOLOK	1220022084	RONGKARE	0,4778	2020
1.018	73	SULAWESI SELATAN	7326	KABUPATEN TORAJA UTARA	732606	S'ADAN	7326062009	S'ADAN PESONDONGAN	0,4778	2020
1.019	91	PAPUA	9103	KABUPATEN JAYAPURA	910307	NIMBORAN	9103072001	GEMEBIS	0,4778	2020
1.020	92	PAPUA BARAT	9204	KABUPATEN SORONG SELATAN	920414	KAIS	9204142002	TAPURI	0,4778	2020
1.021	91	PAPUA	9107	PUNCAK JAYA	919107	YAMONERI	9107282001	AMBERIAMBUT	0,4778	2020
1.022	12	SUMATERA UTARA	1225	KABUPATEN NIAS BARAT	122506	MANDREHE UTARA	1225062006	ONONAMOLO I	0,4778	2020
1.023	21	KEPULAUAN RIAU	2102	KABUPATEN KARIMUN	210209	DURAI	2102092002	SANGLAR	0,4778	2020
1.024	62	KALIMANTAN TENGAH	6201	KABUPATEN KOTAWARINGIN BARAT	620101	KUMAI	6201012001	SUNGAI CABANG	0,4778	2020
1.025	72	SULAWESI TENGAH	7210	KABUPATEN SIGI	721002	PALOLO	7210022021	KARUNIA	0,4778	2020
1.026	91	PAPUA	9103	KABUPATEN JAYAPURA	910309	UNURUM GUAY	9103092003	GURYARD	0,4778	2020



NO	KODE PROVINSI	NAMA PROVINSI	KODE KABUPATEN	NAMA KABUPATEN	KODE KECAMATAN	NAMA KECAMATAN	KODE DESA	NAMA DESA	IDM	TAHUN PRIORITAS SANGAT TERTINGGAL
1.027	11	ACEH	1104	KABUPATEN ACEH TENGAH	110408	BINTANG	1104082017	SERULE	0,4776	2020
1.028	11	ACEH	1108	KABUPATEN ACEH UTARA	110826	BANDA BARO	1108262009	PAYA BEUNYET	0,4776	2020
1.029	12	SUMATERA UTARA	1225	KABUPATEN NIAS BARAT	122502	SIROMBU	1225022003	TUWA TUWA	0,4776	2020
1.030	53	NUSA TENGGARA TIMUR	5316	KABUPATEN NAGEKEO	531602	NANGARORO	5316022011	UTETOTO	0,4776	2020
1.031	73	SULAWESI SELATAN	7318	KABUPATEN TANA TORAJA	731802	BITTUANG	7318022014	SANDANA	0,4776	2020
1.032	81	MALUKU	8104	KABUPATEN BURU	810413	FENA LEISELA	8104132004	WAEDANGA	0,4776	2020
1.033	82	MALUKU UTARA	8204	KABUPATEN HALMAHERA SELATAN	820428	OBI BARAT	8204282006	TAPA	0,4776	2020
1.034	82	MALUKU UTARA	8208	KABUPATEN PULAU TALIABU	820808	TABONA	8208082004	FAYAUNANA	0,4776	2020
1.035	91	PAPUA	9109	KABUPATEN MIMIKA	910906	JILA	9109062001	JILA	0,4776	2020
1.036	53	NUSA TENGGARA TIMUR	5305	ALOR	530505	PUREMAN	5305132002	PURNAMA	0,4776	2020
1.037	11	ACEH	1111	KABUPATEN BIREUEN	111109	JULI	1111092030	PANTE PEUSANGAN	0,4775	2020
1.038	12	SUMATERA UTARA	1204	KABUPATEN NIAS	120410	IDANOGAWO	1204102028	SANDRUTA	0,4775	2020
1.039	12	SUMATERA UTARA	1213	KABUPATEN MANDAILING NATAL	121312	MUARA SIPONGI	1213122008	KOTO BARINGIN	0,4775	2020
1.040	18	LAMPUNG	1806	KABUPATEN TANGGAMUS	180616	PEMATANG SAWA	1806162006	BETUNG	0,4775	2020
1.041	91	PAPUA	9102	KABUPATEN JAYAWIJAYA	910241	NAPUA	9102412004	OKILIK	0,4775	2020
1.042	91	PAPUA	9123	KABUPATEN LANNY JAYA	912330	KULY LANNY	9123302003	JIWIKELANNY	0,4775	2020
1.043	12	SUMATERA UTARA	1212	KABUPATEN TOBA SAMOSIR	121204	HABINSARAN	1212042014	HITETANO	0,4774	2020
1.044	14	RIAU	1401	KABUPATEN KAMPAR	140109	KAMPAR KIRI HULU	1401092019	SUNGAI SANTI	0,4774	2020
1.045	62	KALIMANTAN TENGAH	6205	KABUPATEN BARITO UTARA	620504	TEWEH TIMUR	6205042002	SAMPIRANG II	0,4774	2020
1.046	62	KALIMANTAN TENGAH	6210	KABUPATEN GUNUNG MAS	621009	MIRI MANASA	6210092002	MANGKUJUNG	0,4774	2020
1.047	53	NUSA TENGGARA TIMUR	5302	TIMOR TENGAH SELATAN	535302	TOIANAS	5302162004	SANBET	0,4773	2020
1.048	12	SUMATERA UTARA	1214	KABUPATEN NIAS SELATAN	121431	TANAH MASA	1214312004	HALE BALUTA	0,4773	2020
1.049	53	NUSA TENGGARA TIMUR	5308	KABUPATEN ENDE	530817	NDORI	5308172006	MOLE	0,4773	2020
1.050	65	KALIMANTAN UTARA	6503	KABUPATEN NUNUKAN	650317	KRAYAN TENGAH	6503172010	LONG RIAN	0,4773	2020
1.051	65	KALIMANTAN UTARA	6503	KABUPATEN NUNUKAN	650317	KRAYAN TENGAH	6503172011	PA' YALAU	0,4773	2020
1.052	82	MALUKU UTARA	8208	KABUPATEN PULAU TALIABU	820804	TALIABU UTARA	8208042005	MINTON	0,4773	2020
1.053	92	PAPUA BARAT	9208	KAIMANA	929208	YAMOR	9208072003	URUBIKA	0,4773	2020
1.054	91	PAPUA	9117	MAPPI	919117	MAMBIOMAN BAPAI	9117022003	AGHAM	0,4773	2020
1.055	91	PAPUA	9112	PEGUNUNGAN BINTANG	919112	IWUR	9112042017	NENGINUM	0,4773	2020
1.056	12	SUMATERA UTARA	1214	KABUPATEN NIAS SELATAN	121417	MAZO	1214172007	GUIGUI	0,4773	2020
1.057	82	MALUKU UTARA	8201	KABUPATEN HALMAHERA BARAT	820102	LOLODA	8201022022	JANGE LILI	0,4773	2020
1.058	91	PAPUA	9106	KABUPATEN BIAK NUMFOR	910615	SWANDIWE	9106152001	FARUSI	0,4773	2020
1.059	92	PAPUA BARAT	9204	KABUPATEN SORONG SELATAN	920420	MATEMANI	9204202004	PURAGI	0,4773	2020
1.060	62	KALIMANTAN TENGAH	6212	MURUNG RAYA	626212	LAUNG TUHUP	6212032010	PELACI	0,4773	2020
1.061	91	PAPUA	9126	DOGIYAI	919126	KAMU TIMUR	9126082006	BONAUWO	0,4771	2020
1.062	91	PAPUA	9117	MAPPI	919117	OBAA	9117012013	ENEM	0,4771	2020
1.063	91	PAPUA	9110	SARMI	919110	SARMI TIMUR	9110132002	SEWAN	0,4771	2020
1.064	91	PAPUA	9115	WAROPEN	919115	RISEI SAYATI	9115072014	MUI	0,4771	2020
1.065	91	PAPUA	9106	BIAK NUMFOR	919106	AIMANDO PADAIDO	9106192005	MBROMSI	0,4771	2020
1.066	91	PAPUA	9106	BIAK NUMFOR	919106	PADAIDO	9106102001	PAI	0,4771	2020
1.067	11	ACEH	1108	KABUPATEN ACEH UTARA	110801	BAKTIYA	1108012051	CEUMPEUDAK	0,4771	2020
1.068	12	SUMATERA UTARA	1201	KABUPATEN TAPANULI TENGAH	120114	TUKKA	1201142006	SAIT KALANGAN II	0,4771	2020
1.069	12	SUMATERA UTARA	1225	KABUPATEN NIAS BARAT	122501	LAHOMI	1225012011	LOLOWAU	0,4771	2020
1.070	12	SUMATERA UTARA	1225	KABUPATEN NIAS BARAT	122505	MANDREHE	1225052008	SIANAA	0,4771	2020
1.071	65	KALIMANTAN UTARA	6503	KABUPATEN NUNUKAN	650315	LUMBIS OGONG	6503152045	TUNTULIBING	0,4771	2020
1.072	81	MALUKU	8101	KABUPATEN MALUKU TENGAH	810106	SERAM UTARA	8101062009	KALOA	0,4771	2020
1.073	81	MALUKU	8105	KABUPATEN SERAM BAGIAN TIMUR	810510	TEOR	8105102008	MAMUR	0,4771	2020
1.074	91	PAPUA	9112	KABUPATEN PEGUNUNGAN BINTANG	911204	IWUR	9112042019	KAMYOIM	0,4771	2020
1.075	91	PAPUA	9120	KABUPATEN MAMBERAMO RAYA	912008	SAWAI	9120082002	TAMAKURI	0,4771	2020
1.076	91	PAPUA	9123	KABUPATEN LANNY JAYA	912301	TIOM	9123012012	DURA	0,4771	2020
1.077	11	ACEH	1108	KABUPATEN ACEH UTARA	110819	BAKTIYA BARAT	1108192022	LHOK EUNCIEN	0,4770	2020
1.078	12	SUMATERA UTARA	1201	KABUPATEN TAPANULI TENGAH	120109	SOSORGADONG	1201092009	BARINGIN	0,4770	2020
1.079	12	SUMATERA UTARA	1202	KABUPATEN TAPANULI UTARA	120201	TARUTUNG	1202012028	SIHUJUR	0,4770	2020
1.080	12	SUMATERA UTARA	1214	KABUPATEN NIAS SELATAN	121401	LOLOMATUA	1214012016	TUHEMBERUA	0,4770	2020



NO	KODE PROVINSI	NAMA PROVINSI	KODE KABUPATEN	NAMA KABUPATEN	KODE KECAMATAN	NAMA KECAMATAN	KODE DESA	NAMA DESA	IDM	TAHUN PRIORITAS SANGAT TERTINGGAL
1.081	12	SUMATERA UTARA	1220	KABUPATEN PADANG LAWAS UTARA	122002	DOLOK	1220022063	SIBIO BIO	0,4770	2020
1.082	12	SUMATERA UTARA	1221	KABUPATEN PADANG LAWAS	122112	SIHAPAS BARUMUN	1221122010	AEK GOTI	0,4770	2020
1.083	75	GORONTALO	7505	KABUPATEN GORONTALO UTARA	750509	MONANO	7505092009	TOLITEHUYU	0,4770	2020
1.084	91	PAPUA	9123	KABUPATEN LANNY JAYA	912301	TIOM	9123012023	WADINALOME	0,4770	2020
1.085	92	PAPUA BARAT	9207	TELUK WONDAMA	929207	RUMBERPON	9207062009	YARIARI	0,4770	2020
1.086	92	PAPUA BARAT	9208	KAIMANA	929208	TELUK ARGUNI ATAS	9208032002	FETERMU	0,4770	2020
1.087	62	KALIMANTAN TENGAH	6203	KABUPATEN KAPUAS	620309	MANTANGAI	6203092018	SEI GITA	0,4770	2020
1.088	12	SUMATERA UTARA	1204	KABUPATEN NIAS	120420	HILISERANGKAI	1204202011	EHOSAKHOZI	0,4768	2020
1.089	12	SUMATERA UTARA	1214	KABUPATEN NIAS SELATAN	121407	AMANDRAYA	1214072011	MOHILI	0,4768	2020
1.090	91	PAPUA	9122	KABUPATEN YALIMO	912203	ABENAH	9122032006	WAMBO	0,4768	2020
1.091	92	PAPUA BARAT	9202	KABUPATEN MANOKWARI	920215	MANOKWARI SELATAN	9202152007	WALURI	0,4768	2020
1.092	11	ACEH	1110	KABUPATEN ACEH SINGKIL	111009	KOTA BAHARU	1110092001	LENTONG	0,4768	2020
1.093	12	SUMATERA UTARA	1220	KABUPATEN PADANG LAWAS UTARA	122001	DOLOK SIGOMPULON	1220012012	SABA BANGUN	0,4768	2020
1.094	14	RIAU	1404	KABUPATEN INDRAGIRI HILIR	140414	KEMUNING	1404142009	LUBUK BESAR	0,4768	2020
1.095	81	MALUKU	8102	KABUPATEN MALUKU TENGGARA	810205	KEI BESAR UTARA TIMUR	8102052004	LANGGIAR HAAR	0,4768	2020
1.096	12	SUMATERA UTARA	1220	KABUPATEN PADANG LAWAS UTARA	122001	DOLOK SIGOMPULON	1220012022	GADUNG HOLBUNG	0,4767	2020
1.097	36	BANTEN	3602	KABUPATEN LEBAK	360219	CIBEKER	3602192005	KUJANGSARI	0,4767	2020
1.098	61	KALIMANTAN BARAT	6109	KABUPATEN SEKADAU	610905	BELITANG HILIR	6109052009	EMPAJAK	0,4767	2020
1.099	61	KALIMANTAN BARAT	6110	KABUPATEN MELAWI	611005	SAYAN	6110052017	BEROBAI PERMAI	0,4767	2020
1.100	92	PAPUA BARAT	9210	MAYBRAT	929210	AIFAT SELATAN	9210042006	FUOG	0,4767	2020
1.101	92	PAPUA BARAT	9210	MAYBRAT	929210	AITINYO RAYA	9210232006	SARIMO	0,4767	2020
1.102	92	PAPUA BARAT	9210	MAYBRAT	929210	AITINYO TENGAH	9210222011	ASNAIF	0,4767	2020
1.103	92	PAPUA BARAT	9210	MAYBRAT	929210	AITINYO TENGAH	9210222009	WRAIT 'U'	0,4767	2020
1.104	92	PAPUA BARAT	9210	MAYBRAT	929210	AITINYO UTARA	9210072004	GOHSAMES	0,4767	2020
1.105	92	PAPUA BARAT	9210	MAYBRAT	929210	AYAMARU UTARA TIMUR	9210192001	MAPURA	0,4767	2020
1.106	92	PAPUA BARAT	9210	MAYBRAT	929210	MARE	9210112006	KOMBIF	0,4767	2020
1.107	92	PAPUA BARAT	9210	MAYBRAT	929210	MARE SELATAN	9210242005	SABES	0,4767	2020
1.108	92	PAPUA BARAT	9205	RAJA AMPAT	929205	BATANTA SELATAN	9205252004	WAIMAN	0,4767	2020
1.109	92	PAPUA BARAT	9201	SORONG	929201	BAGUN	9201442001	DISFRA	0,4767	2020
1.110	62	KALIMANTAN TENGAH	6202	KOTAWARINGIN TIMUR	626202	MENTAYA HULU	6202032014	BAWAN	0,4765	2020
1.111	62	KALIMANTAN TENGAH	6202	KOTAWARINGIN TIMUR	626202	MENTAYA HULU	6202032011	TUMBANG SAPIRI	0,4765	2020
1.112	12	SUMATERA UTARA	1201	KABUPATEN TAPANULI TENGAH	120119	LUMUT	1201192007	SIALOGO	0,4765	2020
1.113	18	LAMPUNG	1813	KABUPATEN PESISIR BARAT	181310	NGARAS	1813102003	KOTA BATU	0,4765	2020
1.114	92	PAPUA BARAT	9203	KABUPATEN FAK FAK	920312	FAKFAK TIMUR TENGAH	9203122008	WAYATI BARAT	0,4765	2020
1.115	53	NUSA TENGGARA TIMUR	5301	KABUPATEN KUPANG	530105	KUPANG BARAT	5301052012	OENAEK	0,4764	2020
1.116	73	SULAWESI SELATAN	7316	KABUPATEN ENREKANG	731610	BUNTU BATU	7316102003	LATIMOJONG	0,4764	2020
1.117	81	MALUKU	8101	KABUPATEN MALUKU TENGAH	810124	SERAM UTARA TIMUR SETI	8101242009	AKETERNATE	0,4764	2020
1.118	92	PAPUA BARAT	9202	MANOKWARI	929202	TANAH RUBUH	9202172022	WEDONI	0,4763	2020
1.119	91	PAPUA	9107	PUNCAK JAYA	919107	ILU	9107032035	BELANTARA	0,4763	2020
1.120	91	PAPUA	9107	PUNCAK JAYA	919107	ILU	9107032027	DOLINGGAME	0,4763	2020
1.121	91	PAPUA	9107	PUNCAK JAYA	919107	ILU	9107032037	PULAU TIMUR	0,4763	2020
1.122	91	PAPUA	9107	PUNCAK JAYA	919107	ILU	9107032002	WURAK	0,4763	2020
1.123	12	SUMATERA UTARA	1214	KABUPATEN NIAS SELATAN	121403	LAHUSA	1214032040	LAHUSA I	0,4763	2020
1.124	91	PAPUA	9114	TOLIKARA	911401	KARUBAGA	9114012056	KOLILAN	0,4762	2020
1.125	36	BANTEN	3601	KABUPATEN PANDEGLANG	360105	CIGEULIS	3601052004	KARYABUANA	0,4762	2020
1.126	91	PAPUA	9118	ASMAT	919118	FAYIT	9118052003	BIOPIS	0,4762	2020
1.127	91	PAPUA	9126	DOGIYAI	919126	MAPIA	9126022004	DAWAIKUNU	0,4762	2020
1.128	92	PAPUA BARAT	9206	TELUK BINTUNI	929206	WERIAGAR	9206212002	MOGOTIRA	0,4762	2020
1.129	12	SUMATERA UTARA	1224	KABUPATEN NIAS UTARA	122404	SITOLU ORI	1224042006	BOTOMBAWO	0,4760	2020
1.130	36	BANTEN	3601	KABUPATEN PANDEGLANG	360127	CIBITUNG	3601272003	CIKIRUH	0,4760	2020
1.131	91	PAPUA	9117	MAPPI	919117	PASSUE	9117082005	KOTIAK	0,4760	2020
1.132	91	PAPUA	9112	PEGUNUNGAN BINTANG	919112	OKBIBAB	9112032004	ABMISIBIL	0,4760	2020
1.133	53	NUSA TENGGARA TIMUR	5302	TIMOR TENGAH SELATAN	535302	KOK BAUN	5302232004	NITI	0,4760	2020
1.134	53	NUSA TENGGARA TIMUR	5302	TIMOR TENGAH SELATAN	535302	KUATNANA	5302272007	TUBMONAS	0,4760	2020



NO	KODE PROVINSI	NAMA PROVINSI	KODE KABUPATEN	NAMA KABUPATEN	KODE KECAMATAN	NAMA KECAMATAN	KODE DESA	NAMA DESA	IDM	TAHUN PRIORITAS SANGAT TERTINGGAL
1.135	91	PAPUA	9114	TOLIKARA	919114	KARUBAGA	9114012068	DANGGULURIK	0,4759	2020
1.136	11	ACEH	1110	KABUPATEN ACEH SINGKIL	111002	SIMPANG KANAN	1110022008	SILATONG	0,4759	2020
1.137	17	BENGKULU	1705	KABUPATEN SELUMA	170512	TALO KECIL	1705122011	BATU BALAI	0,4759	2020
1.138	53	NUSA TENGGARA TIMUR	5318	KABUPATEN SUMBA BARAT DAYA	531808	KODI UTARA	5318082018	HAMELI ATE	0,4759	2020
1.139	12	SUMATERA UTARA	1204	KABUPATEN NIAS	120427	ULUGAWO	1204272011	SIFARO'ASI ULU GAWO	0,4759	2020
1.140	14	RIAU	1401	KABUPATEN KAMPAR	140109	KAMPAR KIRI HULU	1401092005	BATU SANGGAN	0,4759	2020
1.141	14	RIAU	1401	KABUPATEN KAMPAR	140109	KAMPAR KIRI HULU	1401092013	GAJAH BERTALUT	0,4759	2020
1.142	53	NUSA TENGGARA TIMUR	5313	KABUPATEN LEMBATA	531302	ATADEI	5313022015	NUBABOLI	0,4759	2020
1.143	61	KALIMANTAN BARAT	6110	KABUPATEN MELAWI	611002	NANGA PINOH	6110022038	TEBING KARANGAN	0,4759	2020
1.144	74	SULAWESI TENGGARA	7406	KABUPATEN BOMBANA	740607	POLEANG BARAT	7406072001	BABAMOLINGKU	0,4759	2020
1.145	76	SULAWESI BARAT	7603	KABUPATEN MAMASA	760301	MAMBI	7603012030	SALUDURIAN	0,4759	2020
1.146	82	MALUKU UTARA	8203	KABUPATEN HALMAHERA UTARA	820320	KAO UTARA	8203202002	GULO	0,4759	2020
1.147	91	PAPUA	9111	KABUPATEN KEEROM	911103	SENGGI	9111032011	WALEY	0,4759	2020
1.148	92	PAPUA BARAT	9203	KABUPATEN FAK FAK	920308	KRAMONGMONGGA	9203082001	KRAMONGMONGGA	0,4759	2020
1.149	65	KALIMANTAN UTARA	6503	NUNUKAN	650307	KRAYAN SELATAN	6503072007	PA' SING	0,4757	2020
1.150	53	NUSA TENGGARA TIMUR	5305	ALOR	530505	ALOR BARAT DAYA	5305032023	KUIFANA	0,4757	2020
1.151	91	PAPUA	9117	MAPPI	919117	ASSUE	9117062013	KOPI	0,4757	2020
1.152	11	ACEH	1115	KABUPATEN NAGAN RAYA	111503	SEUNAGAN TIMUR	1115032004	BLANG LANGO	0,4757	2020
1.153	12	SUMATERA UTARA	1214	KABUPATEN NIAS SELATAN	121410	MANIAMOLO	1214102008	BONIA HILISIMAETANO	0,4757	2020
1.154	12	SUMATERA UTARA	1220	KABUPATEN PADANG LAWAS UTARA	122002	DOLOK	1220022042	PARMERAAN	0,4757	2020
1.155	12	SUMATERA UTARA	1220	KABUPATEN PADANG LAWAS UTARA	122007	BATANG ONANG	1220072025	PASIR AMPOLU HOPONG	0,4757	2020
1.156	12	SUMATERA UTARA	1224	KABUPATEN NIAS UTARA	122405	NAMOHALU ESIWA	1224052006	SISOBAHILI	0,4757	2020
1.157	53	NUSA TENGGARA TIMUR	5307	KABUPATEN SIKKA	530706	PALUE	5307062006	ROKIROLE	0,4757	2020
1.158	61	KALIMANTAN BARAT	6110	KABUPATEN MELAWI	611007	SOKAN	6110072012	PENYENGKUANG	0,4757	2020
1.159	76	SULAWESI BARAT	7603	KABUPATEN MAMASA	760301	MAMBI	7603012008	SONDONGLAYU	0,4757	2020
1.160	76	SULAWESI BARAT	7605	KABUPATEN MAJENE	760505	ULUMANDA	7605052006	POPENGA	0,4757	2020
1.161	81	MALUKU	8102	KABUPATEN MALUKU TENGGARA	810203	KEI BESAR	8102032030	WULURAT	0,4757	2020
1.162	81	MALUKU	8103	KABUPATEN MALUKU TENGGARA BARAT	810318	MOLU MARU	8103182001	WADANKOU	0,4757	2020
1.163	81	MALUKU	8109	KABUPATEN BURU SELATAN	810903	AMBALAU	8109032002	MASAWOY	0,4757	2020
1.164	82	MALUKU UTARA	8208	KABUPATEN PULAU TALIABU	820804	TALIABU UTARA	8208042013	AIR KALIMAT	0,4757	2020
1.165	91	PAPUA	9111	KABUPATEN KEEROM	911107	TOWE	9111072005	BIAS	0,4757	2020
1.166	92	PAPUA BARAT	9203	KABUPATEN FAK FAK	920313	ARGUNI	9203132002	TAVER	0,4757	2020
1.167	11	ACEH	1108	KABUPATEN ACEH UTARA	110803	KUTA MAKMUR	1108032024	PULO BARAT	0,4756	2020
1.168	12	SUMATERA UTARA	1214	KABUPATEN NIAS SELATAN	121407	AMANDRAYA	1214072013	LOLOMOYO	0,4756	2020
1.169	91	PAPUA	9110	SARMI	919110	TOR ATAS	9110022005	OMTE	0,4756	2020
1.170	92	PAPUA BARAT	9206	TELUK BINTUNI	929206	KAMUNDAN	9206202004	BIBIRAM	0,4756	2020
1.171	11	ACEH	1105	KABUPATEN ACEH BARAT	110508	PANTE CEUREUMEN	1105082015	JAMBAK	0,4755	2020
1.172	75	GORONTALO	7502	KABUPATEN BOALEMO	750203	DULUPI	7502032008	TANGGA BARITO	0,4755	2020
1.173	12	SUMATERA UTARA	1220	KABUPATEN PADANG LAWAS UTARA	122011	HALONGONAN TIMUR	1220112004	GUNUNG INTAN	0,4754	2020
1.174	12	SUMATERA UTARA	1224	KABUPATEN NIAS UTARA	122410	LAHEWA	1224102002	IRAONO LASE	0,4754	2020
1.175	18	LAMPUNG	1811	KABUPATEN MESUJI	181107	TANJUNG RAYA	1811072008	SRI TANJUNG	0,4754	2020
1.176	61	KALIMANTAN BARAT	6105	KABUPATEN SINTANG	610514	SERAWAI	6105142036	MENSULUNG BIO	0,4754	2020
1.177	91	PAPUA	9104	KABUPATEN NABIRE	910423	MOORA	9104232004	KAMA	0,4754	2020
1.178	11	ACEH	1108	KABUPATEN ACEH UTARA	110808	SAMUDERA	1108082039	KITOU	0,4754	2020
1.179	12	SUMATERA UTARA	1224	KABUPATEN NIAS UTARA	122401	LOTU	1224012006	LOMBUZA'UA	0,4754	2020
1.180	17	BENGKULU	1704	KABUPATEN KAUR	170401	KINAL	1704012009	TALANG PADANG	0,4754	2020
1.181	53	NUSA TENGGARA TIMUR	5308	KABUPATEN ENDE	530816	NDONA TIMUR	5308162005	KURULIMBU SELATAN	0,4754	2020
1.182	53	NUSA TENGGARA TIMUR	5317	KABUPATEN SUMBA TENGAH	531702	UMBU RATU NGGAY BARAT	5317022004	MADERI	0,4754	2020
1.183	53	NUSA TENGGARA TIMUR	5321	KABUPATEN MALAKA	532106	IO KUFU	5321062003	TUNMAT	0,4754	2020
1.184	61	KALIMANTAN BARAT	6108	KABUPATEN LANDAK	610809	KUALA BEHE	6108092007	ANGKANYAR	0,4754	2020
1.185	72	SULAWESI TENGAH	7207	KABUPATEN BANGGAI KEPULAUAN	720707	BUKO	7207072020	OLUSI	0,4754	2020
1.186	92	PAPUA BARAT	9208	KAIMANA	929208	YAMOR	9208072001	URE	0,4754	2020
1.187	91	PAPUA	9117	MAPPI	919117	OBAA	9117012015	KADAM/OYIM	0,4754	2020
1.188	91	PAPUA	9117	MAPPI	919117	YAKOMI	9117122001	AMK	0,4754	2020



NO	KODE PROVINSI	NAMA PROVINSI	KODE KABUPATEN	NAMA KABUPATEN	KODE KECAMATAN	NAMA KECAMATAN	KODE DESA	NAMA DESA	IDM	TAHUN PRIORITAS SANGAT TERTINGGAL
1.189	91	PAPUA	9126	DOGIYAI	919126	KAMU TIMUR	9126082004	YOTAPUGA	0.4752	2020
1.190	92	PAPUA BARAT	9205	RAJA AMPAT	929205	TIPLOL MAYALIBIT	9205192005	WAIFOI	0.4752	2020
1.191	53	NUSA TENGGARA TIMUR	5312	SUMBA BARAT	535312	LAMBOYA	5312122015	PALA MOKO	0.4752	2020
1.192	12	SUMATERA UTARA	1211	KABUPATEN DAIRI	121106	TANAH PINEM	1211062015	LIANG JERING	0.4752	2020
1.193	12	SUMATERA UTARA	1212	KABUPATEN TOBA SAMOSIR	121205	PINTU POHAN MERANTI	1212052003	MERANTI TENGAH	0.4752	2020
1.194	12	SUMATERA UTARA	1213	KABUPATEN MANDAILING NATAL	121317	MUARA BATANG GADIS	1213172003	LUBUK KAPUNDUNG	0.4752	2020
1.195	12	SUMATERA UTARA	1214	KABUPATEN NIAS SELATAN	121424	ULUSUSUA	1214242006	RAMBA-RAMBA	0.4752	2020
1.196	12	SUMATERA UTARA	1216	KABUPATEN HUMBANG HASUNDUTAN	121601	PARLILITAN	1216012003	SIONOM HUDON VII	0.4752	2020
1.197	36	BANTEN	3602	KABUPATEN LEBAK	360209	BANJARSARI	3602092003	LEUWIPIUH	0.4752	2020
1.198	63	KALIMANTAN SELATAN	6303	KABUPATEN BANJAR	630317	PARAMASAN	6303172003	REMO	0.4752	2020
1.199	65	KALIMANTAN UTARA	6503	KABUPATEN NUNUKAN	650315	LUMBIS OGONG	6503152041	KALISUN	0.4752	2020
1.200	73	SULAWESI SELATAN	7317	KABUPATEN LUWU	731715	WALENRANG BARAT	7317152003	LEMPE PASANG	0.4752	2020
1.201	81	MALUKU	8105	KABUPATEN SERAM BAGIAN TIMUR	810515	TELUK WARU	8105152008	TUBIR WASIWANG	0.4752	2020
1.202	91	PAPUA	9125	KABUPATEN PUNCAK	912505	POGOMA	9125052011	UGUTMU	0.4752	2020
1.203	11	ACEH	1105	KABUPATEN ACEH BARAT	110511	WOYLA TIMUR	1105112018	GAMPONG BARO KB	0.4751	2020
1.204	11	ACEH	1111	KABUPATEN BIREUEN	111102	JEUNIEB	1111022054	BLANG POHROH	0.4751	2020
1.205	12	SUMATERA UTARA	1214	KABUPATEN NIAS SELATAN	121431	TANAH MASA	1214312003	BAWO OFULOA	0.4751	2020
1.206	14	RIAU	1409	KABUPATEN KUANTAN SINGINGI	140915	PUCUK RANTAU	1409152005	SUNGAIBESAR	0.4751	2020
1.207	91	PAPUA	9123	KABUPATEN LANNY JAYA	912302	PIRIME	9123022047	BUGUMBAK	0.4751	2020
1.208	91	PAPUA	9116	BOVEN DIGOEL	911616	ARIMOP	9116092002	BUKIT	0.4751	2020
1.209	91	PAPUA	9116	BOVEN DIGOEL	911616	ARIMOP	9116092001	MAJU	0.4751	2020
1.210	91	PAPUA	9112	PEGUNUNGAN BINTANG	911112	OKSIBIL	9112012023	MOLBIB SILIBIB	0.4751	2020
1.211	12	SUMATERA UTARA	1214	KABUPATEN NIAS SELATAN	121408	LOLOWAU	1214082030	TUHEGAFOA	0.4751	2020
1.212	12	SUMATERA UTARA	1214	KABUPATEN NIAS SELATAN	121434	ULU IDANOTAE	1214342005	SISIWA EWALI	0.4749	2020
1.213	12	SUMATERA UTARA	1220	KABUPATEN PADANG LAWAS UTARA	122002	DOLOK	1220022056	SIRAGA HP	0.4749	2020
1.214	91	PAPUA	9123	KABUPATEN LANNY JAYA	912301	TIOM	9123012024	YILONDUM	0.4749	2020
1.215	92	PAPUA BARAT	9208	KAIMANA	929208	TELUK ARGUNI ATAS	9208032028	PIGO	0.4749	2020
1.216	91	PAPUA	9113	YAHUKIMO	919113	WALMA	9113272006	WERI	0.4749	2020
1.217	91	PAPUA	9113	YAHUKIMO	919113	WALMA	9113272007	WEWASI	0.4749	2020
1.218	91	PAPUA	9122	YALIMO	919122	ELELIM	9122012006	WALKEP	0.4749	2020
1.219	92	PAPUA BARAT	9205	RAJA AMPAT	929205	KEPULAUAN AYAU	9205052007	RUNI	0.4749	2020
1.220	91	PAPUA	9102	JAYAWIJAYA	919102	SILO KARNO DOGA	9102582005	OLAGI	0.4749	2020
1.221	11	ACEH	1114	KABUPATEN ACEH JAYA	111402	KRUENG SABEE	1114022014	CUREK	0.4748	2020
1.222	12	SUMATERA UTARA	1202	KABUPATEN TAPANULI UTARA	120203	ADIAN KOTING	1202032004	SIANTAR NAIPOSPOS	0.4748	2020
1.223	12	SUMATERA UTARA	1213	KABUPATEN MANDAILING NATAL	121308	KOTANOPAN	1213082008	HUTARIMBARU SM	0.4748	2020
1.224	62	KALIMANTAN TENGAH	6210	KABUPATEN GUNUNG MAS	621002	KURUN	6210022015	TUMBANG TAMBIRAH	0.4748	2020
1.225	73	SULAWESI SELATAN	7317	KABUPATEN LUWU	731716	WALENRANG UTARA	7317162011	LIMBONG	0.4748	2020
1.226	73	SULAWESI SELATAN	7322	KABUPATEN LUWU UTARA	732202	BONE BONE	7322022011	BATANG TONGKA	0.4748	2020
1.227	74	SULAWESI TENGGARA	7404	KABUPATEN BUTON	740424	LASALIMU SELATAN	7404242018	SANGIA ARANO	0.4748	2020
1.228	92	PAPUA BARAT	9204	KABUPATEN SORONG SELATAN	920426	KAIS DARAT	9204262004	SIRANGGO	0.4748	2020
1.229	53	NUSA TENGGARA TIMUR	5312	SUMBA BARAT	535312	WANOKAKA	5312112008	TARA MANU	0.4748	2020
1.230	91	PAPUA	9118	ASMAT	919118	SAWA ERMA	9118032027	MUMUGU	0.4748	2020
1.231	12	SUMATERA UTARA	1204	KABUPATEN NIAS	120429	SOMOLO-MOLO	1204292008	LEWUOMBANUA	0.4746	2020
1.232	62	KALIMANTAN TENGAH	6205	KABUPATEN BARITO UTARA	620506	LAHEI	6205062024	HURUNG ENEP	0.4746	2020
1.233	71	SULAWESI UTARA	7101	KABUPATEN BOLAANG MONGONDOW	710112	LOLAK	7101122002	PINDOL	0.4746	2020
1.234	53	NUSA TENGGARA TIMUR	5304	KABUPATEN BELU	530404	TASIFETO BARAT	5304042003	LOOKEU	0.4746	2020
1.235	12	SUMATERA UTARA	1220	KABUPATEN PADANG LAWAS UTARA	122001	DOLOK SIGOMPULON	1220012001	JANJI MANAHAN GNT	0.4745	2020
1.236	17	BENGKULU	1702	KABUPATEN REJANG LEBONG	170220	BINDURIANG	1702202004	TABA PADANG	0.4745	2020
1.237	61	KALIMANTAN BARAT	6104	KABUPATEN KETAPANG	610419	HULU SUNGAI	6104192009	KRIO HULU	0.4745	2020
1.238	81	MALUKU	8102	KABUPATEN MALUKU TENGGARA	810203	KEI BESAR	8102032015	REYAMRU	0.4745	2020
1.239	91	PAPUA	9123	KABUPATEN LANNY JAYA	912302	PIRIME	9123022046	ANIWO	0.4745	2020
1.240	92	PAPUA BARAT	9202	MANOKWARI	929202	MANOKWARI UTARA	9202142022	INDOU OUFA	0.4744	2020
1.241	91	PAPUA	9117	MAPPI	919117	HAJU	9117052002	AMAGATSU	0.4744	2020
1.242	53	NUSA TENGGARA TIMUR	5302	TIMOR TENGAH SELATAN	535302	KUATNANA	5302272006	O'OF	0.4744	2020



NO	KODE PROVINSI	NAMA PROVINSI	KODE KABUPATEN	NAMA KABUPATEN	KODE KECAMATAN	NAMA KECAMATAN	KODE DESA	NAMA DESA	IDM	TAHUN PRIORITAS SANGAT TERTINGGAL
1.243	11	ACEH	1110	KABUPATEN ACEH SINGKIL	111002	SIMPANG KANAN	1110022018	LAE GAMBIR	0,4744	2020
1.244	53	NUSA TENGGARA TIMUR	5311	KABUPATEN SUMBA TIMUR	531117	KAMBATA MAPAMBUHANG	5311172003	LAIMETA	0,4744	2020
1.245	11	ACEH	1108	KABUPATEN ACEH UTARA	110804	LHOKSUKON	1108042072	ALUE ITAM BAROH	0,4743	2020
1.246	12	SUMATERA UTARA	1212	KABUPATEN TOBA SAMOSIR	121201	BALIGE	1212012027	SIBORUON	0,4743	2020
1.247	12	SUMATERA UTARA	1212	KABUPATEN TOBA SAMOSIR	121205	PINTU POHAN MERANTI	1212052009	PINTU POHAN DOLOK	0,4743	2020
1.248	61	KALIMANTAN BARAT	6106	KABUPATEN KAPUAS HULU	610607	JONGKONG	6106072005	UJUNG SAID	0,4743	2020
1.249	72	SULAWESI TENGAH	7210	KABUPATEN SIGI	721005	KULAWI	7210052007	TOWULU	0,4743	2020
1.250	81	MALUKU	8104	KABUPATEN BURU	810402	AIR BUAYA	8104022019	KAMPUNG BARU	0,4743	2020
1.251	11	ACEH	1111	KABUPATEN BIREUEN	111117	KUTA BLANG	1111172003	PALOH RAYA	0,4741	2020
1.252	72	SULAWESI TENGAH	7210	KABUPATEN SIGI	721007	PIPIKORO	7210072012	KANTEWU II	0,4741	2020
1.253	81	MALUKU	8102	KABUPATEN MALUKU TENGGARA	810203	KEI BESAR	8102032008	OHOILIM	0,4741	2020
1.254	81	MALUKU	8102	KABUPATEN MALUKU TENGGARA	810203	KEI BESAR	8102032040	NGEUIT ATAS	0,4741	2020
1.255	81	MALUKU	8103	KABUPATEN MALUKU TENGGARA BARAT	810318	MOLU MARU	8103182004	TUTUNAMETAL	0,4741	2020
1.256	91	PAPUA	9122	YALIMO	912203	ABENAH	9122032084	PIRIKALEM	0,4741	2020
1.257	92	PAPUA BARAT	9202	MANOKWARI	920202	MANOKWARI UTARA	9202142016	SINGGIMEBA	0,4741	2020
1.258	72	SULAWESI TENGAH	7209	KABUPATEN TOJO UNA UNA	720906	ULUBONGKA	7209062019	KASIALA	0,4741	2020
1.259	74	SULAWESI TENGGARA	7408	KABUPATEN KOLAKA UTARA	740801	LASUSUA	7408012010	SULAH	0,4741	2020
1.260	76	SULAWESI BARAT	7603	KABUPATEN MAMASA	760304	PANA	7603042013	ULUSALU	0,4741	2020
1.261	11	ACEH	1110	KABUPATEN ACEH SINGKIL	111014	KUALA BARU	1110142002	KUALA BARU SUNGAI	0,4740	2020
1.262	12	SUMATERA UTARA	1213	KABUPATEN MANDAILING NATAL	121312	MUARA SIPONGI	1213122021	MUARA KUMPULAN	0,4740	2020
1.263	53	NUSA TENGGARA TIMUR	5308	KABUPATEN ENDE	530807	WEWARIA	5308072018	AELIPO	0,4740	2020
1.264	61	KALIMANTAN BARAT	6104	KABUPATEN KETAPANG	610405	SANDAI	6104052006	PENJAWAAN	0,4740	2020
1.265	72	SULAWESI TENGAH	7212	KABUPATEN MOROWALI UTARA	721208	BUNGKU UTARA	7212082021	UEMPANAPA	0,4740	2020
1.266	76	SULAWESI BARAT	7603	KABUPATEN MAMASA	760302	ARALLE	7603022007	ARALLE UTARA	0,4740	2020
1.267	81	MALUKU	8107	KABUPATEN KEPULAUAN ARU	810703	ARU TENGAH	8107032005	ALGADANG	0,4740	2020
1.268	91	PAPUA	9116	BOVEN DIGOEL	911616	WAROPKO	9116032013	UPKIM	0,4738	2020
1.269	91	PAPUA	9126	DOGIYAI	912616	KAMU SELATAN	9126072006	DIGIKEBO	0,4738	2020
1.270	91	PAPUA	9117	MAPP	911717	ASSUE	9117062005	KHANAMI	0,4738	2020
1.271	91	PAPUA	9117	MAPP	911717	HAIJU	9117052015	KABUSENE	0,4738	2020
1.272	11	ACEH	1115	KABUPATEN NAGAN RAYA	111502	SEUNAGAN	1115022027	LHOK PADANG	0,4738	2020
1.273	12	SUMATERA UTARA	1201	KABUPATEN TAPANULI TENGAH	120110	SORKAM BARAT	1201102020	MADANI	0,4738	2020
1.274	12	SUMATERA UTARA	1225	KABUPATEN NIAS BARAT	122502	SIROMBU	1225022001	BAWOSALOO	0,4738	2020
1.275	14	RIAU	1404	KABUPATEN INDRAGIRI HILIR	140406	GAUNG ANAK SERKA	1404062001	KUALA GAUNG	0,4738	2020
1.276	53	NUSA TENGGARA TIMUR	5314	KABUPATEN ROTE NDAO	531410	LANDU LEKO	5314102007	TENA LAI	0,4738	2020
1.277	61	KALIMANTAN BARAT	6110	KABUPATEN MELAWI	611003	ELLA HILIR	6110032007	KERANGAN KORA	0,4738	2020
1.278	61	KALIMANTAN BARAT	6112	KABUPATEN KUBU RAYA	611205	BATU AMPAR	6112052001	TANJUNGBERINGIN	0,4738	2020
1.279	62	KALIMANTAN TENGAH	6203	KABUPATEN KAPUAS	620312	KAPUAS HULU	6203122008	TANGIRANG	0,4738	2020
1.280	72	SULAWESI TENGAH	7204	KABUPATEN TOLI TOLI	720402	DAMPAL UTARA	7204022008	SIMATANG UTARA	0,4738	2020
1.281	73	SULAWESI SELATAN	7317	KABUPATEN LUWU	731712	LATIMOJONG	7317122011	TIBUSSAN	0,4738	2020
1.282	76	SULAWESI BARAT	7603	KABUPATEN MAMASA	760316	BUNTUMALANGKA	7603162002	RANTEBERAN	0,4738	2020
1.283	81	MALUKU	8109	KABUPATEN BURU SELATAN	810904	KEPALA MADAN	8109042009	AIR TERNATE	0,4738	2020
1.284	91	PAPUA	9109	KABUPATEN MIMIKA	910905	JITA	9109052004	WAPU	0,4738	2020
1.285	91	PAPUA	9111	KABUPATEN KEEROM	911107	TOWE	9111072009	JEMBER	0,4738	2020
1.286	91	PAPUA	9112	KABUPATEN PEGUNUNGAN BINTANG	911206	BORME	9112062001	BORME	0,4738	2020
1.287	91	PAPUA	9118	ASMAT	911818	FAYIT	9118052012	ACENEP	0,4737	2020
1.288	91	PAPUA	9118	ASMAT	911818	FAYIT	9118052017	AINAMSATO	0,4737	2020
1.289	91	PAPUA	9118	ASMAT	911818	FAYIT	9118052025	MAPANE	0,4737	2020
1.290	11	ACEH	1111	KABUPATEN BIREUEN	111107	GANDAPURA	1111072027	BLANG GURON	0,4737	2020
1.291	73	SULAWESI SELATAN	7317	KABUPATEN LUWU	731722	BASSE SANGTEMPE UTARA	7317222009	DAMPAN	0,4737	2020
1.292	81	MALUKU	8107	KABUPATEN KEPULAUAN ARU	810707	ARU TENGAH TIMUR	8107072004	WARJUKUR	0,4737	2020
1.293	53	NUSA TENGGARA TIMUR	5312	SUMBA BARAT	535312	LAMBOYA	5312122005	WAILIBO	0,4737	2020
1.294	92	PAPUA BARAT	9208	KAIMANA	920801	ORAY	9208012019	ORAY	0,4737	2020
1.295	61	KALIMANTAN BARAT	6105	KABUPATEN SINTANG	610506	KETUNGAU HULU	6105062013	SEBETUNG PALUK	0,4736	2021
1.296	64	KALIMANTAN TIMUR	6411	KABUPATEN MAHAKAM ULU	641102	LONG HUBUNG	6411022010	SIRAU	0,4736	2021



NO	KODE PROVINSI	NAMA PROVINSI	KODE KABUPATEN	NAMA KABUPATEN	KODE KECAMATAN	NAMA KECAMATAN	KODE DESA	NAMA DESA	IDM	TAHUN PRIORITAS SANGAT TERTINGGAL
1.297	73	SULAWESI SELATAN	7318	KABUPATEN TANA TORAJA	731820	REMBON	7318202012	KAYUOSING	0.4736	2021
1.298	12	SUMATERA UTARA	1214	KABUPATEN NIAS SELATAN	121429	PULAU-PULAU BATU BARAT	1214292004	BAWOSITORA	0.4735	2021
1.299	12	SUMATERA UTARA	1221	KABUPATEN PADANG LAWAS	122103	HURISTAK	1221032017	TOBING TINGGI	0.4735	2021
1.300	12	SUMATERA UTARA	1224	KABUPATEN NIAS UTARA	122409	AFULU	1224092006	SISOBAHILI	0.4735	2021
1.301	12	SUMATERA UTARA	1225	KABUPATEN NIAS BARAT	122502	SIROMBU	1225022020	TUGALA GAWU	0.4735	2021
1.302	62	KALIMANTAN TENGAH	6205	KABUPATEN BARITO UTARA	620504	TEWEH TIMUR	6205042003	LIJU	0.4735	2021
1.303	81	MALUKU	8105	KABUPATEN SERAM BAGIAN TIMUR	810502	SERAM TIMUR	8105022049	KWAWOR BESAR WITAU	0.4735	2021
1.304	91	PAPUA	9109	KABUPATEN MIMIKA	910904	MIMIKA BARAT	9109042011	APARUKA	0.4735	2021
1.305	91	PAPUA	9109	KABUPATEN MIMIKA	910912	MIMIKA BARAT TENGAH	9109122009	WAKIA	0.4735	2021
1.306	91	PAPUA	9115	KABUPATEN WAROPEN	911514	WONTI	9115142005	WONTI KAI	0.4735	2021
1.307	62	KALIMANTAN TENGAH	6202	KOTAWARINGIN TIMUR	626202	CEMPAGA HULU	6202132002	KERUING	0.4735	2021
1.308	53	NUSA TENGGARA TIMUR	5302	TIMOR TENGAH SELATAN	535302	AMANUBAN TIMUR	5302042007	NIFUKIU	0.4735	2021
1.309	92	PAPUA BARAT	9205	RAJA AMPAT	929205	BATANTA UTARA	9205202002	YENSAWAI BARAT	0.4735	2021
1.310	62	KALIMANTAN TENGAH	6212	MURUNG RAYA	626212	UUT MURUNG	6212102002	TUMBANG OLONG I	0.4735	2021
1.311	11	ACEH	1109	KABUPATEN SIMEULUE	110903	TEUPAH BARAT	1109032010	PULAU TEUPAH	0.4735	2021
1.312	12	SUMATERA UTARA	1225	KABUPATEN NIAS BARAT	122503	MANDREHE BARAT	1225032001	ONOLIMBU RAYA	0.4735	2021
1.313	12	SUMATERA UTARA	1225	KABUPATEN NIAS BARAT	122503	MANDREHE BARAT	1225032002	ONONAMOLO III	0.4735	2021
1.314	92	PAPUA BARAT	9204	KABUPATEN SORONG SELATAN	920406	SAWIAT	9204062014	WEEN	0.4735	2021
1.315	53	NUSA TENGGARA TIMUR	5312	SUMBA BARAT	535312	LAMBOYA	5312122006	LAMBOYA BAWAH	0.4733	2021
1.316	53	NUSA TENGGARA TIMUR	5318	SUMBA BARAT DAYA	535318	KODI BANGEDO	5318062006	WAKADADA	0.4733	2021
1.317	53	NUSA TENGGARA TIMUR	5302	TIMOR TENGAH SELATAN	535302	KUANFATU	5302112006	KUSI	0.4733	2021
1.318	53	NUSA TENGGARA TIMUR	5302	TIMOR TENGAH SELATAN	535302	KUANFATU	5302112014	OEHAN	0.4733	2021
1.319	92	PAPUA BARAT	9210	MAYBRAT	929210	AITINYO UTARA	9210072014	SUBRIT	0.4733	2021
1.320	92	PAPUA BARAT	9210	MAYBRAT	929210	AYAMARU TIMUR	9210102010	KEYUM	0.4733	2021
1.321	92	PAPUA BARAT	9210	MAYBRAT	929210	MARE	9210112002	SEYA	0.4733	2021
1.322	92	PAPUA BARAT	9210	MAYBRAT	929210	MARE	9210112001	SUSWA	0.4733	2021
1.323	92	PAPUA BARAT	9210	MAYBRAT	929210	MARE SELATAN	9210242007	SIDI	0.4733	2021
1.324	92	PAPUA BARAT	9201	SORONG	929201	BAGUN	9201442003	KLAWOM	0.4733	2021
1.325	92	PAPUA BARAT	9201	SORONG	929201	KLAWAK	9201182004	MLAWEN	0.4733	2021
1.326	92	PAPUA BARAT	9201	SORONG	929201	MARIAT	9201392008	FAFI	0.4733	2021
1.327	92	PAPUA BARAT	9204	SORONG SELATAN	929204	INANWATAN	9204042020	MOGIBI	0.4733	2021
1.328	92	PAPUA BARAT	9202	MANOKWARI	929202	MASNI	9202052035	MEYERUK	0.4733	2021
1.329	12	SUMATERA UTARA	1213	KABUPATEN MANDAILING NATAL	121314	SIKUMBU	1213142019	SIKUMBU	0.4733	2021
1.330	12	SUMATERA UTARA	1214	KABUPATEN NIAS SELATAN	121416	PULAU-PULAU BATU TIMUR	1214162003	LABUAN RIMA	0.4733	2021
1.331	53	NUSA TENGGARA TIMUR	5315	KABUPATEN MANGGARAI BARAT	531507	WELAK	5315072019	GOLO NDARI	0.4733	2021
1.332	61	KALIMANTAN BARAT	6105	KABUPATEN SINTANG	610515	AMBALAU	6105152003	NANGA KESANGE	0.4733	2021
1.333	64	KALIMANTAN TIMUR	6411	KABUPATEN MAHAKAM ULU	641103	LAHAM	6411032003	MUARA RATAH	0.4733	2021
1.334	65	KALIMANTAN UTARA	6503	KABUPATEN NUNUKAN	650315	LUMBIS OGONG	6503152026	LIMPAKON	0.4733	2021
1.335	74	SULAWESI TENGGARA	7405	KABUPATEN KONAWE SELATAN	740501	TINANGGEEA	7405012010	BUNGIN PERMAI	0.4733	2021
1.336	91	PAPUA	9111	KABUPATEN KEEROM	911109	MANNEM	9111092005	SAWYATAMI	0.4733	2021
1.337	92	PAPUA BARAT	9201	KABUPATEN SORONG	920152	HOBARD	9201522006	SELOL	0.4733	2021
1.338	11	ACEH	1108	KABUPATEN ACEH UTARA	110818	LANGKAHAN	1108182023	PANTE GAKI BALE	0.4732	2021
1.339	12	SUMATERA UTARA	1214	KABUPATEN NIAS SELATAN	121428	SIMUK	1214282001	GOBO	0.4732	2021
1.340	12	SUMATERA UTARA	1221	KABUPATEN PADANG LAWAS	122108	SOSA	1221082026	MANANTI SOSA JULU	0.4732	2021
1.341	61	KALIMANTAN BARAT	6105	KABUPATEN SINTANG	610507	DEDAI	6105072011	KUMPANG	0.4732	2021
1.342	64	KALIMANTAN TIMUR	6401	KABUPATEN PASER	640101	BATU SOPANG	6401012015	RANTAU BUTA	0.4732	2021
1.343	81	MALUKU	8108	KABUPATEN MALUKU BARAT DAYA	810815	WETAR TIMUR	8108152001	MONING	0.4732	2021
1.344	92	PAPUA BARAT	9207	KABUPATEN TELUK WONDAMA	920710	ROON	9207102003	MENARBU	0.4732	2021
1.345	91	PAPUA	9112	PEGUNUNGAN BINTANG	919112	OKSAMOL	9112212003	TINIBIL	0.4732	2021
1.346	53	NUSA TENGGARA TIMUR	5310	KABUPATEN MANGGARAI	531018	SATAR MESE UTARA	5310182004	POPO	0.4732	2021
1.347	12	SUMATERA UTARA	1214	KABUPATEN NIAS SELATAN	121434	ULU IDANOTAE	1214342002	FANEDANU SIBOHOU	0.4730	2021
1.348	36	BANTEN	3602	KABUPATEN LEBAK	360219	CIBEBER	3602192014	SITUMULYA	0.4730	2021
1.349	53	NUSA TENGGARA TIMUR	5308	KABUPATEN ENDE	530807	WEWARIA	5308072021	WOLOOJA	0.4730	2021
1.350	62	KALIMANTAN TENGAH	6210	KABUPATEN GUNUNG MAS	621010	RUNGAN HULU	6210102001	JANGKIT	0.4730	2021



NO	KODE PROVINSI	NAMA PROVINSI	KODE KABUPATEN	NAMA KABUPATEN	KODE KECAMATAN	NAMA KECAMATAN	KODE DESA	NAMA DESA	IDM	TAHUN PRIORITAS SANGAT TERTINGGAL
1.351	82	MALUKU UTARA	8206	KABUPATEN HALMAHERA TIMUR	820609	MABA UTARA	8206092009	LILI	0,4730	2021
1.352	91	PAPUA	9122	KABUPATEN YALIMO	912203	ABENAH	9122032001	ABENAH	0,4730	2021
1.353	91	PAPUA	9127	INTAN JAYA	912702	HOMEYO	9127022018	BUBISIGA	0,4730	2021
1.354	91	PAPUA	9127	INTAN JAYA	912702	HOMEYO	9127022017	HUGITAPA	0,4730	2021
1.355	91	PAPUA	9127	INTAN JAYA	912702	HOMEYO	9127022021	MBOMOGO	0,4730	2021
1.356	91	PAPUA	9127	INTAN JAYA	912702	HOMEYO	9127022019	NGGAGEMBA	0,4730	2021
1.357	91	PAPUA	9127	INTAN JAYA	912702	HOMEYO	9127022012	OGEAPA	0,4730	2021
1.358	91	PAPUA	9127	INTAN JAYA	912702	HOMEYO	9127022020	SANAPA	0,4730	2021
1.359	91	PAPUA	9127	INTAN JAYA	912702	HOMEYO	9127022016	WAIAGEPA	0,4730	2021
1.360	91	PAPUA	9122	YALIMO	912201	ELELIM	9122012032	EREJI	0,4730	2021
1.361	92	PAPUA BARAT	9205	RAJA AMPAT	920505	TIPLAL MAYALIBIT	9205192003	ARWAY	0,4730	2021
1.362	92	PAPUA BARAT	9205	RAJA AMPAT	920505	WAGIO BARAT KEPULAUAN	9205152002	MEOSMANGGARA	0,4730	2021
1.363	11	ACEH	1111	KABUPATEN BIREUEN	111114	KUALA	1111142018	UJONG BLANG MESJID	0,4730	2021
1.364	11	ACEH	1116	KABUPATEN ACEH TAMIANG	111610	BANDAR PUSAKA	1116102005	PERKEBUNAN ALUR JAMBU	0,4729	2021
1.365	61	KALIMANTAN BARAT	6110	KABUPATEN MELAWI	611001	BELIMBING	6110012024	SEPAK TONAK	0,4729	2021
1.366	61	KALIMANTAN BARAT	6110	KABUPATEN MELAWI	611007	SOKAN	6110072011	NANGA TANGKIT	0,4729	2021
1.367	72	SULAWESI TENGAH	7203	KABUPATEN DONGGALA	720321	PINEMBANI	7203212005	BAMBAKAENU	0,4729	2021
1.368	81	MALUKU	8103	KABUPATEN MALUKU TENGGARA BARAT	810307	WUAR LABOBAR	8103072010	KARATAT	0,4729	2021
1.369	91	PAPUA	9109	KABUPATEN MIMIKA	910908	MIMIKA TENGAH	9109082004	AIKAWAPUKA	0,4729	2021
1.370	91	PAPUA	9106	BIAK NUMFOR	910606	ANDEY	9106142010	SUP MBRUR	0,4729	2021
1.371	91	PAPUA	9121	MAMBERAMO TENGAH	912101	KELILA	9121022016	TONGGRIK	0,4729	2021
1.372	11	ACEH	1111	KABUPATEN BIREUEN	111107	GANDAPURA	1111072033	TANJONG RAYA	0,4727	2021
1.373	12	SUMATERA UTARA	1214	KABUPATEN NIAS SELATAN	121411	HILIMEGAI	1214112008	DAO-DAO SOWO	0,4727	2021
1.374	53	NUSA TENGGARA TIMUR	5303	KABUPATEN TIMOR TENGAH UTARA	530312	MUSI	5303122002	OETULU	0,4727	2021
1.375	91	PAPUA	9104	KABUPATEN NABIRE	910402	NAPAN	9104022004	MASIPAWA	0,4727	2021
1.376	92	PAPUA BARAT	9203	KABUPATEN FAK FAK	920306	KARAS	9203062001	MALAKULI	0,4727	2021
1.377	18	LAMPUNG	1813	KABUPATEN PESIRIR BARAT	181311	BANGKUNAT	1813112011	SIRING GADING	0,4727	2021
1.378	53	NUSA TENGGARA TIMUR	5302	TIMOR TENGAH SELATAN	530202	KOLBANO	5302192004	OETUKE	0,4727	2021
1.379	11	ACEH	1101	KABUPATEN ACEH SELATAN	110113	KLUET TENGAH	1101132004	MALAKA	0,4726	2021
1.380	91	PAPUA	9112	KABUPATEN PEGUNUNGAN BINTANG	911210	BIME	9112102006	CALAB	0,4726	2021
1.381	65	KALIMANTAN UTARA	6502	MALINAU	650202	MALINAU SELATAN HILIR	6502132004	BATU KAJANG	0,4725	2021
1.382	91	PAPUA	9126	DOGIYAI	912609	MAPIA TENGAH	9126092004	ATOU	0,4725	2021
1.383	91	PAPUA	9126	DOGIYAI	912609	MAPIA TENGAH	9126092008	GABAUKUNU	0,4725	2021
1.384	91	PAPUA	9126	DOGIYAI	912609	MAPIA TENGAH	9126092003	PUTAPA	0,4725	2021
1.385	91	PAPUA	9126	DOGIYAI	912609	MAPIA TENGAH	9126092007	TIMOPA	0,4725	2021
1.386	91	PAPUA	9107	PUNCAK JAYA	910701	ILU	9107032038	GIRMOR	0,4725	2021
1.387	91	PAPUA	9107	PUNCAK JAYA	910701	ILU	9107032039	MAKA	0,4725	2021
1.388	12	SUMATERA UTARA	1213	KABUPATEN MANDAILING NATAL	121306	SIABU	1213062012	PINTU PADANG JAE	0,4725	2021
1.389	12	SUMATERA UTARA	1213	KABUPATEN MANDAILING NATAL	121311	ULU PUNGKUT	1213112012	SIMPANG PINING	0,4725	2021
1.390	53	NUSA TENGGARA TIMUR	5320	KABUPATEN SABU RAIJUA	532001	SABU BARAT	5320012014	DELO	0,4725	2021
1.391	92	PAPUA BARAT	9201	KABUPATEN SORONG	920150	KONHIR	9201502003	WISIAK	0,4725	2021
1.392	11	ACEH	1108	KABUPATEN ACEH UTARA	110815	SAWANG	1108152017	TANJONG KEUMALA	0,4724	2021
1.393	11	ACEH	1117	KABUPATEN BENER MERIAH	111702	PERMATA	1117022022	PEMANGO	0,4724	2021
1.394	16	SUMATERA SELATAN	1612	KABUPATEN PENUKAL ABAB LEMATAN	161205	TANAH ABANG	1612052010	TANAH ABANG SELATAN	0,4724	2021
1.395	53	NUSA TENGGARA TIMUR	5302	TIMOR TENGAH SELATAN	530202	AMANUBAN SELATAN	5302062019	ENO NETEN	0,4724	2021
1.396	11	ACEH	1108	KABUPATEN ACEH UTARA	110812	TANAH LUAS	1108122044	ALUE SIJUEK	0,4722	2021
1.397	73	SULAWESI SELATAN	7326	KABUPATEN TORAJA UTARA	732614	BARUPPU	7326142003	BARUPPU BENTENG BATU	0,4722	2021
1.398	91	PAPUA	9111	KABUPATEN KEEROM	911107	TOWE	9111072004	TEFALMA	0,4722	2021
1.399	91	PAPUA	9119	KABUPATEN SUPIORI	911904	KEPULAUAN ARURI	9119042006	ARURI	0,4722	2021
1.400	62	KALIMANTAN TENGAH	6212	MURUNG RAYA	621212	UUT MURUNG	6212102004	TUMBANG TOPUS	0,4722	2021
1.401	53	NUSA TENGGARA TIMUR	5319	MANGGARAI TIMUR	531907	RANA MESE	5319072004	GOLO ROS	0,4722	2021
1.402	91	PAPUA	9113	YAHUKIMO	911323	KOSAREK	9113232008	TIPLE	0,4722	2021
1.403	91	PAPUA	9113	YAHUKIMO	911323	KOSAREK	9113232009	WESALTEK	0,4722	2021
1.404	12	SUMATERA UTARA	1225	KABUPATEN NIAS BARAT	122506	MANDREHE UTARA	1225062009	ONONAMOLO II	0,4722	2021



NO	KODE PROVINSI	NAMA PROVINSI	KODE KABUPATEN	NAMA KABUPATEN	KODE KECAMATAN	NAMA KECAMATAN	KODE DESA	NAMA DESA	IDM	TAHUN PRIORITAS SANGAT TERTINGGAL
1.405	53	NUSA TENGGARA TIMUR	5302	TIMOR TENGAH SELATAN	535302	POLEN	5302132003	BIJELI	0.4722	2021
1.406	16	SUMATERA SELATAN	1609	KABUPATEN OGAN KOMERING ULU SELATAN	160909	BUAY PEMACA	1609092014	SUMBER RAYA	0.4721	2021
1.407	11	ACEH	1108	KABUPATEN ACEH UTARA	110820	PAYA BAKONG	1108202024	TANJONG BURUNYONG	0.4721	2021
1.408	61	KALIMANTAN BARAT	6107	KABUPATEN BENGKAYANG	610710	SUTI SEMARANG	6107102002	MUHI BERSATU	0.4721	2021
1.409	62	KALIMANTAN TENGAH	6203	KABUPATEN KAPUAS	620307	KAPUAS MURUNG	6203072022	SUKA MUKTI	0.4721	2021
1.410	72	SULAWESI TENGAH	7210	KABUPATEN SIGI	721007	PIPIKORO	7210072003	MAMU	0.4721	2021
1.411	91	PAPUA	9123	KABUPATEN LANNY JAYA	912331	LANNYNA	9123312009	YUGIMBO	0.4721	2021
1.412	92	PAPUA BARAT	9201	KABUPATEN SORONG	920141	KLASO	9201412007	KLALIK	0.4721	2021
1.413	91	PAPUA	9122	YALIMO	919122	ELELIM	9122012035	DUWONG	0.4721	2021
1.414	92	PAPUA BARAT	9209	TAMBRAUW	929209	MORAID	9209082009	WARAFOR	0.4721	2021
1.415	92	PAPUA BARAT	9206	TELUK BINTUNI	929206	TUHIRA	9206122005	SIBENA PERMAI	0.4719	2021
1.416	12	SUMATERA UTARA	1213	KABUPATEN MANDAILING NATAL	121323	NAGA JUANG	1213232007	TAMBISKI NAULI	0.4719	2021
1.417	12	SUMATERA UTARA	1221	KABUPATEN PADANG LAWAS	122112	SIHAPAS BARUMUN	1221122002	PADANG HASIOR DOLOK	0.4719	2021
1.418	76	SULAWESI BARAT	7603	KABUPATEN MAMASA	760307	MESSAWA	7603072005	MALIMBONG	0.4719	2021
1.419	76	SULAWESI BARAT	7603	KABUPATEN MAMASA	760311	BAMBANG	7603112019	SALUTABANG	0.4719	2021
1.420	81	MALUKU	8108	KABUPATEN MALUKU BARAT DAYA	810809	PULAU MASELA	8108092010	NURA	0.4719	2021
1.421	82	MALUKU UTARA	8208	KABUPATEN PULAU TALIABU	820804	TALIABU UTARA	8208042002	TANJUNG UNA	0.4719	2021
1.422	82	MALUKU UTARA	8208	KABUPATEN PULAU TALIABU	820804	TALIABU UTARA	8208042008	BUA MBONO	0.4719	2021
1.423	91	PAPUA	9101	KABUPATEN MERAUKE	910102	MUTING	9101022007	SELAUW	0.4719	2021
1.424	91	PAPUA	9109	KABUPATEN MIMIKA	910907	MIMIKA TIMUR JAUH	9109072001	AYUKA	0.4719	2021
1.425	91	PAPUA	9115	KABUPATEN WAROPEN	911514	WONTI	9115142004	MOYUFURI	0.4719	2021
1.426	91	PAPUA	9125	KABUPATEN PUNCAK	912503	BEOGA	9125032012	DAMBET	0.4719	2021
1.427	11	ACEH	1108	KABUPATEN ACEH UTARA	110812	TANAH LUAS	1108122039	TUMPOK ACEH	0.4718	2021
1.428	11	ACEH	1108	KABUPATEN ACEH UTARA	110822	SIMPANG KRAMAT	1108222015	PASE SENTOSA	0.4718	2021
1.429	11	ACEH	1115	KABUPATEN NAGAN RAYA	111503	SEUNAGAN TIMUR	1115032005	TUWI MEULEUSONG	0.4718	2021
1.430	65	KALIMANTAN UTARA	6503	KABUPATEN NUNUKAN	650316	SEMBAKUNG ATULAI	6503162008	PULAU KERAS	0.4718	2021
1.431	74	SULAWESI TENGGARA	7402	KABUPATEN KONAWE	740219	WONGGEDUKU	7402192018	LANGGONAWA	0.4718	2021
1.432	76	SULAWESI BARAT	7603	KABUPATEN MAMASA	760302	ARALLE	7603022015	RALLEANAK UTARA	0.4718	2021
1.433	91	PAPUA	9106	KABUPATEN BIAK NUMFOR	910604	NUMFOR BARAT	9106042021	RIMBARAYA	0.4718	2021
1.434	91	PAPUA	9106	KABUPATEN BIAK NUMFOR	910605	NUMFOR TIMUR	9106052014	RARSIBO	0.4718	2021
1.435	91	PAPUA	9120	KABUPATEN MAMBERAMO RAYA	912006	WAROPEN ATAS	9120062006	RAWIWA	0.4718	2021
1.436	92	PAPUA BARAT	9201	SORONG	929201	SALAWATI TENGAH	9201532008	DURIAN KARI	0.4717	2021
1.437	11	ACEH	1111	KABUPATEN BIREUEN	111115	PEUSANGAN SIBLAH KRUENG	1111152008	KUBU RAYA	0.4717	2021
1.438	12	SUMATERA UTARA	1214	KABUPATEN NIAS SELATAN	121420	HURUNA	1214202007	LALIMANAWA	0.4717	2021
1.439	12	SUMATERA UTARA	1221	KABUPATEN PADANG LAWAS	122102	BARUMUN TENGAH	1221022029	SIPARAU	0.4717	2021
1.440	36	BANTEN	3601	KABUPATEN PANDEGLANG	360104	CIKEUSIK	3601042013	UMBULAN	0.4717	2021
1.441	11	ACEH	1115	KABUPATEN NAGAN RAYA	111509	TRIPA MAKAMUR	1115092011	PANTON PANGE	0.4716	2021
1.442	12	SUMATERA UTARA	1224	KABUPATEN NIAS UTARA	122406	ALASA TALUMUZOI	1224062001	BANUA SIBOHOU III	0.4716	2021
1.443	12	SUMATERA UTARA	1224	KABUPATEN NIAS UTARA	122410	LAHEWA	1224102006	ONAZALUKHU	0.4716	2021
1.444	15	JAMBI	1502	KABUPATEN MERANGIN	150223	TABIR BARAT	1502232007	NGAOL	0.4716	2021
1.445	81	MALUKU	8107	KABUPATEN KEPULAUAN ARU	810706	SIR-SIR	8107062008	MOHONGSEL	0.4716	2021
1.446	91	PAPUA	9125	KABUPATEN PUNCAK	912515	SINAK BARAT	9125152002	BAKCINI	0.4716	2021
1.447	91	PAPUA	9125	KABUPATEN PUNCAK	912518	ILAGA UTARA	9125182003	PALUGA	0.4716	2021
1.448	92	PAPUA BARAT	9204	SORONG SELATAN	929204	INANWATAN	9204042027	SIRI-SIRI	0.4716	2021
1.449	62	KALIMANTAN TENGAH	6212	MURUNG RAYA	626212	TANAH SIANG	6212022026	NONO KLIWON	0.4716	2021
1.450	62	KALIMANTAN TENGAH	6212	MURUNG RAYA	626212	TANAH SIANG	6212022017	TINO TALIH	0.4716	2021
1.451	92	PAPUA BARAT	9201	SORONG	929201	KLAYILI	9201402001	KLAYILI	0.4716	2021
1.452	92	PAPUA BARAT	9206	TELUK BINTUNI	929206	TEMBUNI	9206092001	TEMBUNI	0.4716	2021
1.453	11	ACEH	1102	KABUPATEN ACEH TENGGARA	110215	TANOAH ALAS	1102152010	JAMBUKH PEKHMATE	0.4716	2021
1.454	12	SUMATERA UTARA	1202	KABUPATEN TAPANULI UTARA	120211	PARMONANGAN	1202112013	PURBA DOLOK	0.4716	2021
1.455	61	KALIMANTAN BARAT	6105	KABUPATEN SINTANG	610504	KETUNGAU HILIR	6105042024	MUNGGU KELAPA	0.4716	2021
1.456	63	KALIMANTAN SELATAN	6310	KABUPATEN TANAH BUMBU	631008	MANTEWE	6310082010	EMIL BARU	0.4716	2021
1.457	64	KALIMANTAN TIMUR	6402	KABUPATEN KUTAI KARTANEGARA	640218	MUARA WIS	6402182004	ENGCELAM	0.4716	2021
1.458	92	PAPUA BARAT	9212	KABUPATEN PEGUNUNGAN ARFAK	921201	ANGGI	9212012004	SUTEIBEY	0.4716	2021



NO	KODE PROVINSI	NAMA PROVINSI	KODE KABUPATEN	NAMA KABUPATEN	KODE KECAMATAN	NAMA KECAMATAN	KODE DESA	NAMA DESA	IDM	TAHUN PRIORITAS SANGAT TERTINGGAL
1.459		53 NUSA TENGGARA TIMUR	5305	ALOR	535305	ALOR TIMUR LAUT	5305082001	PIDO	0.4716	2021
1.460		91 PAPUA	9106	BIAK NUMFOR	919106	AIMANDO PADAIDO	9106192007	SARIBRA	0.4714	2021
1.461		12 SUMATERA UTARA	1225	KABUPATEN NIAS BARAT	122502	SIROMBU	1225022006	PULAU BOGI	0.4714	2021
1.462		76 SULAWESI BARAT	7603	KABUPATEN MAMASA	760306	SUMARORONG	7603062003	BATANG URU	0.4714	2021
1.463		76 SULAWESI BARAT	7605	KABUPATEN MAJENE	760505	ULUMANDA	7605052004	ULUMANDA	0.4714	2021
1.464		81 MALUKU	8105	KABUPATEN SERAM BAGIAN TIMUR	810515	TELUK WARU	8105152009	KAMPUNG BARU	0.4714	2021
1.465		91 PAPUA	9117	MAPPI	919117	ASSUE	9117062012	ISAGE	0.4714	2021
1.466		91 PAPUA	9110	SARMI	919110	SARMI TIMUR	9110132004	EBRAM	0.4714	2021
1.467		92 PAPUA BARAT	9205	RAJA AMPAT	929205	KEPULAUAN AYAU	9205052003	YENKAWIR	0.4714	2021
1.468		92 PAPUA BARAT	9205	RAJA AMPAT	929205	TIPILOL MAYALIBIT	9205192002	KABILOL	0.4714	2021
1.469		92 PAPUA BARAT	9206	TELUK BINTUNI	929206	MOSKONA UTARA	9206062004	MERESTIM	0.4713	2021
1.470		92 PAPUA BARAT	9206	TELUK BINTUNI	929206	MOSKONA UTARA	9206062006	MOSUM	0.4713	2021
1.471		92 PAPUA BARAT	9202	MANOKWARI	929202	MANOKWARI UTARA	9202142017	INODUAS	0.4713	2021
1.472		12 SUMATERA UTARA	1213	KABUPATEN MANDAILING NATAL	121311	ULU PUNGKUT	1213112007	PATAHAJANG	0.4713	2021
1.473		12 SUMATERA UTARA	1214	KABUPATEN NIAS SELATAN	121434	ULU IDANOTAE	1214342008	DAMAI	0.4713	2021
1.474		12 SUMATERA UTARA	1220	KABUPATEN PADANG LAWAS UTARA	122002	DOLOK	1220022028	SILOUNG	0.4713	2021
1.475		12 SUMATERA UTARA	1224	KABUPATEN NIAS UTARA	122406	ALASA TALUMUZOI	1224062002	HAREFANAASE	0.4713	2021
1.476		12 SUMATERA UTARA	1224	KABUPATEN NIAS UTARA	122410	LAHEWA	1224102008	HILIGODU HOYA	0.4713	2021
1.477		63 KALIMANTAN SELATAN	6302	KABUPATEN KOTABARU	630214	HAMPANG	6302142008	HULU SAMPANAHAN	0.4713	2021
1.478		65 KALIMANTAN UTARA	6503	KABUPATEN NUNUKAN	650315	LUMBIS OGONG	6503152032	BULULAUN HILIR	0.4713	2021
1.479		65 KALIMANTAN UTARA	6503	KABUPATEN NUNUKAN	650318	KRAYAN TIMUR	6503182015	BUNGAYAN	0.4713	2021
1.480		74 SULAWESI TENGGARA	7403	KABUPATEN MUNA	740328	PASIR PUTIH	7403282001	KOGHOLIFANO	0.4713	2021
1.481		91 PAPUA	9125	KABUPATEN PUNCAK	912518	ILAGA UTARA	9125182007	OLENKI	0.4713	2021
1.482		92 PAPUA BARAT	9204	KABUPATEN SORONG SELATAN	920412	WAYER	9204122003	BOLDON	0.4713	2021
1.483		91 PAPUA	9106	BIAK NUMFOR	919106	AIMANDO PADAIDO	9106192006	KARABAI	0.4713	2021
1.484		91 PAPUA	9106	BIAK NUMFOR	919106	PADAIDO	9106102002	AUKI	0.4713	2021
1.485		12 SUMATERA UTARA	1214	KABUPATEN NIAS SELATAN	121408	LOLOWAU	1214082017	LOLOHOWA	0.4712	2021
1.486		12 SUMATERA UTARA	1220	KABUPATEN PADANG LAWAS UTARA	122002	DOLOK	1220022080	SIBAYO	0.4711	2021
1.487		11 ACEH	1114	KABUPATEN ACEH JAYA	111404	SAMPOINIET	1114042016	IE JEUREUNGEH	0.4711	2021
1.488		12 SUMATERA UTARA	1214	KABUPATEN NIAS SELATAN	121431	TANAH MASA	1214312011	HILIGEHO SOGAWU	0.4711	2021
1.489		12 SUMATERA UTARA	1220	KABUPATEN PADANG LAWAS UTARA	122005	PADANG BOLAK JULU	1220052002	HASAMBI	0.4711	2021
1.490		12 SUMATERA UTARA	1225	KABUPATEN NIAS BARAT	122502	SIROMBU	1225022008	HANOFA	0.4711	2021
1.491		81 MALUKU	8108	KABUPATEN MALUKU BARAT DAYA	810802	DAMER	8108022003	KUAIMELU	0.4711	2021
1.492		11 ACEH	1107	KABUPATEN PIDIE	110712	MUARA TIGA	1107122012	UJONG PIE	0.4710	2021
1.493		11 ACEH	1108	KABUPATEN ACEH UTARA	110808	SAMUDERA	1108082032	TANJONG BAROH	0.4710	2021
1.494		11 ACEH	1115	KABUPATEN NAGAN RAYA	111510	BEUTONG ATEUH BANGGALANG	1115102001	BLANG PUUK	0.4710	2021
1.495		12 SUMATERA UTARA	1202	KABUPATEN TAPANULI UTARA	120203	ADIAN KOTING	1202032003	PARDOMUAN NAULI	0.4710	2021
1.496		64 KALIMANTAN TIMUR	6402	KABUPATEN KUTAI KARTANEGARA	640217	MARANG KAYU	6402172003	SANTAN TENGAH	0.4710	2021
1.497		91 PAPUA	9128	KABUPATEN DEIYAI	912803	BOWOBADO	9128032004	YEWADIIDE	0.4710	2021
1.498		91 PAPUA	9125	PUNCAK	919125	BEOGA TIMUR	9125112002	KELANDIRUMA	0.4710	2021
1.499		91 PAPUA	9121	MAMBERAMO TENGAH	919121	KELILA	9121022006	YALENGGOLO	0.4710	2021
1.500		12 SUMATERA UTARA	1214	KABUPATEN NIAS SELATAN	121414	UMBUNASI	1214142012	UMBUNASI	0.4708	2021
1.501		61 KALIMANTAN BARAT	6106	KABUPATEN KAPUAS HULU	610616	SILAT HULU	6106162012	ENTEPI	0.4708	2021
1.502		64 KALIMANTAN TIMUR	6407	KABUPATEN KUTAI BARAT	640712	BONGAN	6407122004	DERAYA	0.4708	2021
1.503		76 SULAWESI BARAT	7603	KABUPATEN MAMASA	760315	RANTEBULAHAN TIMUR	7603152006	LEKO	0.4708	2021
1.504		91 PAPUA	9127	INTAN JAYA	919127	HOMEYO	9127022005	POGAPA	0.4708	2021
1.505		91 PAPUA	9113	YAHUKIMO	919113	NINIA	9113032001	NINIA	0.4708	2021
1.506		91 PAPUA	9112	KABUPATEN PEGUNUNGAN BINTANG	911223	OKBEMTAU	9112232006	BILIP BAYO	0.4707	2021
1.507		91 PAPUA	9122	KABUPATEN YALIMO	912201	ELELIM	9122012027	PASIMBOLO	0.4707	2021
1.508		91 PAPUA	9125	PUNCAK	919125	BINA	9125142005	KABOGOLUK	0.4707	2021
1.509		91 PAPUA	9107	PUNCAK JAYA	919107	ILU	9107032036	KALENGGA	0.4706	2021
1.510		91 PAPUA	9107	PUNCAK JAYA	919107	ILU	9107032065	KIRIGIMADUK	0.4706	2021
1.511		91 PAPUA	9107	PUNCAK JAYA	919107	ILU	9107032040	MOBIGI	0.4706	2021
1.512		92 PAPUA BARAT	9202	MANOKWARI	929202	MANOKWARI UTARA	9202142023	MUBRAIDIBA	0.4706	2021



NO	KODE PROVINSI	NAMA PROVINSI	KODE KABUPATEN	NAMA KABUPATEN	KODE KECAMATAN	NAMA KECAMATAN	KODE DESA	NAMA DESA	IDM	TAHUN PRIORITAS SANGAT TERTINGGAL
1.513	92	PAPUA BARAT	9201	SORONG	929201	BOTAIN	9201542002	MAMSIT	0.4706	2021
1.514	92	PAPUA BARAT	9209	TAMBRAUW	929209	IRERES	9209172002	MEIS	0.4706	2021
1.515	12	SUMATERA UTARA	1213	KABUPATEN MANDAILING NATAL	121311	ULU PUNGKUT	1213112010	SIMPANG DUHU DOLOK	0.4706	2021
1.516	12	SUMATERA UTARA	1214	KABUPATEN NIAS SELATAN	121402	GOMO	1214022007	HILIANA'A GOMO	0.4706	2021
1.517	16	SUMATERA SELATAN	1609	KABUPATEN OGAN KOMERING ULU SELATAN	160915	SUNGAI ARE	1609152005	PECAH PINGGAN	0.4706	2021
1.518	53	NUSA TENGGARA TIMUR	5320	KABUPATEN SABU RAIJUA	532004	SABU LIAE	5320042010	LOBORUI	0.4706	2021
1.519	61	KALIMANTAN BARAT	6110	KABUPATEN MELAWI	611007	SOKAN	6110072008	NANGA LIBAS	0.4706	2021
1.520	62	KALIMANTAN TENGAH	6203	KABUPATEN KAPUAS	620314	PASAK TALAWANG	6203142003	SEI RINGIN	0.4706	2021
1.521	65	KALIMANTAN UTARA	6503	KABUPATEN NUNUKAN	650315	LUMBIS OGONG	6503152021	LONG BULU	0.4706	2021
1.522	73	SULAWESI SELATAN	7322	KABUPATEN LUWU UTARA	732209	RAMPI	7322092001	RAMPI	0.4706	2021
1.523	76	SULAWESI BARAT	7603	KABUPATEN MAMASA	760313	NOSU	7603132004	MASEWWE	0.4706	2021
1.524	91	PAPUA	9115	WAROPEN	919115	DEMBA	9115132017	WUDOKURI	0.4705	2021
1.525	92	PAPUA BARAT	9204	SORONG SELATAN	929204	TEMINABUAN	9204012044	SEYOLO	0.4705	2021
1.526	92	PAPUA BARAT	9206	TELUK BINTUNI	929206	KURI	9206102001	SARBE	0.4705	2021
1.527	11	ACEH	1101	KABUPATEN ACEH SELATAN	110113	KLUET TENGAH	1101132012	SIMPANG DUA	0.4705	2021
1.528	11	ACEH	1115	KABUPATEN NAGAN RAYA	111508	TADU RAYA	1115082019	ALUE LABU	0.4705	2021
1.529	12	SUMATERA UTARA	1225	KABUPATEN NIAS BARAT	122506	MANDREHE UTARA	1225062004	SIHAREO	0.4705	2021
1.530	14	RIAU	1404	KABUPATEN INDRAGIRI HILIR	140401	RETEH	1404012012	SEBERANG PULAU KIJANG	0.4705	2021
1.531	62	KALIMANTAN TENGAH	6209	KABUPATEN LAMANDAU	620908	BATANG KAWA	6209082005	LIKU	0.4705	2021
1.532	74	SULAWESI TENGGARA	7411	KABUPATEN KOLAKA TIMUR	741103	LADONGI	7411032013	POMBEOYHA	0.4705	2021
1.533	76	SULAWESI BARAT	7603	KABUPATEN MAMASA	760317	MEHALAAN	7603172002	BOTTENG	0.4703	2021
1.534	91	PAPUA	9126	DOGIYAI	919126	KAMU	9126012006	DIKIYOUWO	0.4703	2021
1.535	91	PAPUA	9117	MAPPI	919117	PASSUE	9117082013	AFOGOMA	0.4703	2021
1.536	91	PAPUA	9117	MAPPI	919117	PASSUE	9117082011	BAITATE	0.4703	2021
1.537	91	PAPUA	9117	MAPPI	919117	PASSUE	9117082010	KAIME	0.4703	2021
1.538	91	PAPUA	9117	MAPPI	919117	PASSUE	9117082008	KOTUP	0.4703	2021
1.539	91	PAPUA	9117	MAPPI	919117	PASSUE	9117082006	MENYA	0.4703	2021
1.540	91	PAPUA	9117	MAPPI	919117	PASSUE	9117082009	RIMBA JAYA/GAYU	0.4703	2021
1.541	91	PAPUA	9117	MAPPI	919117	PASSUE	9117082007	TOKHOMPATU	0.4703	2021
1.542	91	PAPUA	9117	MAPPI	919117	PASSUE	9117082012	URUFU	0.4703	2021
1.543	62	KALIMANTAN TENGAH	6210	KABUPATEN GUNUNG MAS	621009	MIRI MANASA	6210092007	TUMBANG MANYOI	0.4703	2021
1.544	61	KALIMANTAN BARAT	6105	KABUPATEN SINTANG	610506	KETUNGAU HULU	6105062010	SUNGAI BUGAU	0.4702	2021
1.545	92	PAPUA BARAT	9205	RAJA AMPAT	929205	WAIGEO BARAT KEPULAUAN	9205152001	MANYAIFUN	0.4702	2021
1.546	53	NUSA TENGGARA TIMUR	5314	KABUPATEN ROTE NDAO	531405	PANTAI BARU	5314052002	BATULILOK	0.4701	2021
1.547	62	KALIMANTAN TENGAH	6203	KABUPATEN KAPUAS	620309	MANTANGAI	6203092016	KATIMPUN	0.4701	2021
1.548	12	SUMATERA UTARA	1204	KABUPATEN NIAS	120428	MA'U	1204282004	SISARAHILIMA'U	0.4700	2021
1.549	12	SUMATERA UTARA	1225	KABUPATEN NIAS BARAT	122502	SIROMBU	1225022009	LAHAWA	0.4700	2021
1.550	61	KALIMANTAN BARAT	6110	KABUPATEN MELAWI	611004	MENUKUNG	6110042019	SAMPAK	0.4700	2021
1.551	62	KALIMANTAN TENGAH	6205	KABUPATEN BARITO UTARA	620504	TEWEH TIMUR	6205042001	SAMPIRANG I	0.4700	2021
1.552	81	MALUKU	8107	KABUPATEN KEPULAUAN ARU	810706	SIR-SIR	8107062004	LANGHALAU	0.4700	2021
1.553	82	MALUKU UTARA	8208	KABUPATEN PULAU TALIABU	820804	TALIABU UTARA	8208042012	AIR BULAN	0.4700	2021
1.554	91	PAPUA	9106	KABUPATEN BIAK NUMFOR	910614	ANDEY	9106142002	WARBINSI	0.4700	2021
1.555	91	PAPUA	9109	KABUPATEN MIMIKA	910905	JITA	9109052006	WACAKAM	0.4700	2021
1.556	91	PAPUA	9125	KABUPATEN PUNCAK	912503	BEOGA	9125032013	ONDUGI	0.4700	2021
1.557	92	PAPUA BARAT	9201	KABUPATEN SORONG	920110	SAYOSA	9201102012	KLAMINTU	0.4700	2021
1.558	92	PAPUA BARAT	9203	KABUPATEN FAK FAK	920314	MBAHAMDANDARA	9203142007	GORAS SELATAN	0.4700	2021
1.559	62	KALIMANTAN TENGAH	6202	KOTAWARINGIN TIMUR	626202	TELAGA ANTANG	6202172001	TUMBANG BOLOI	0.4700	2021
1.560	62	KALIMANTAN TENGAH	6212	MURUNG RAYA	626212	TANAH SIANG	6212022028	SARUHUNG	0.4700	2021
1.561	91	PAPUA	9117	MAPPI	919117	ASSUE	9117062018	MEDA	0.4700	2021
1.562	91	PAPUA	9117	MAPPI	919117	YAKOMI	9117122006	OGORITO	0.4700	2021
1.563	92	PAPUA BARAT	9210	MAYBRAT	929210	AIFAT	9210012016	KOCUWER SELATAN	0.4700	2021
1.564	92	PAPUA BARAT	9210	MAYBRAT	929210	AIFAT	9210012020	KUMURKEK BARAT	0.4700	2021
1.565	92	PAPUA BARAT	9210	MAYBRAT	929210	AITINYO	9210062005	KAMRO	0.4700	2021
1.566	92	PAPUA BARAT	9210	MAYBRAT	929210	AYAMARU TIMUR	9210102009	FAITSIUR	0.4700	2021



NO	KODE PROVINSI	NAMA PROVINSI	KODE KABUPATEN	NAMA KABUPATEN	KODE KECAMATAN	NAMA KECAMATAN	KODE DESA	NAMA DESA	IDM	TAHUN PRIORITAS SANGAT TERTINGGAL
1.567	92	PAPUA BARAT	9201	SORONG	929201	HOBARD	9201522002	BRIANLO	0.4700	2021
1.568	92	PAPUA BARAT	9201	SORONG	929201	KLAWAK	9201182011	SAMOLSLO	0.4700	2021
1.569	92	PAPUA BARAT	9201	SORONG	929201	SALAWATI TENGAH	9201532002	MANFANIM	0.4700	2021
1.570	92	PAPUA BARAT	9206	TELUK BINTUNI	929206	ARANDAY	9206042008	KECAP	0.4700	2021
1.571	92	PAPUA BARAT	9210	MAYBRAT	929210	AYAMARU TIMUR	9210102006	ISMAYO	0.4700	2021
1.572	11	ACEH	1111	KABUPATEN BIREUEN	111108	PANDRAH	1111082012	ALUE IGEUH	0.4699	2021
1.573	12	SUMATERA UTARA	1204	KABUPATEN NIAS	120427	ULUGAWO	1204272006	FATODANO	0.4699	2021
1.574	12	SUMATERA UTARA	1221	KABUPATEN PADANG LAWAS	122112	SIHAPAS BARUMUN	1221122005	PARAN DOLOK	0.4699	2021
1.575	12	SUMATERA UTARA	1278	KOTA GUNUNGSITOLI	127803	GUNUNGSITOLI UTARA	1278032010	HILIGODU ULU	0.4699	2021
1.576	53	NUSA TENGGARA TIMUR	5301	KABUPATEN KUPANG	530124	TAEBENU	5301242001	OELTUAH	0.4699	2021
1.577	81	MALUKU	8107	KABUPATEN KEPULAUAN ARU	810708	ARU TENGAH SELATAN	8107082002	APARA	0.4699	2021
1.578	91	PAPUA	9109	KABUPATEN MIMIKA	910905	JITA	9109052009	KANMAPIRI	0.4699	2021
1.579	91	PAPUA	9115	KABUPATEN WAROPEN	911513	DEMBA	9115132003	ANIBOI	0.4699	2021
1.580	92	PAPUA BARAT	9208	KAIMANA	929208	YAMOR	9208072002	WOSOKUNO	0.4698	2021
1.581	91	PAPUA	9117	MAPPI	919117	MINYAMUR	9117092011	PANO	0.4698	2021
1.582	91	PAPUA	9117	MAPPI	919117	OBA	9117012025	WAIKU	0.4698	2021
1.583	91	PAPUA	9115	WAROPEN	919115	OUDE	9115112004	NAU	0.4698	2021
1.584	92	PAPUA BARAT	9206	TELUK BINTUNI	929206	KAITARO	9206152005	SUGA	0.4698	2021
1.585	53	NUSA TENGGARA TIMUR	5308	KABUPATEN ENDE	530808	WOLOWARU	5308082022	NIRAMESI	0.4698	2021
1.586	53	NUSA TENGGARA TIMUR	5318	KABUPATEN SUMBA BARAT DAYA	531806	KODI BANGEDO	5318062014	WAIMAKAHA	0.4698	2021
1.587	62	KALIMANTAN TENGAH	6210	KABUPATEN GUNUNG MAS	621008	DAMANG BATU	6210082005	TUMBANG POSU	0.4698	2021
1.588	81	MALUKU	8106	KABUPATEN SERAM BAGIAN BARAT	810603	TANINIVEL	8106032030	BURIA	0.4698	2021
1.589	12	SUMATERA UTARA	1213	KABUPATEN MANDAILING NATAL	121313	BATANG NATAL	1213132030	LUBUK BONDAR PANJANG	0.4697	2021
1.590	12	SUMATERA UTARA	1214	KABUPATEN NIAS SELATAN	121422	ONOHAMZUMBA	1214222003	LAUSO	0.4697	2021
1.591	65	KALIMANTAN UTARA	6503	KABUPATEN NUNUKAN	650315	LUMBIS OGONG	6503152044	DUYAN	0.4697	2021
1.592	74	SULAWESI TENGGARA	7403	KABUPATEN MUNA	740331	MAROB	7403312003	PASIKUTA	0.4697	2021
1.593	82	MALUKU UTARA	8204	KABUPATEN HALMAHERA SELATAN	820409	BACAN BARAT	8204092016	NONDANG	0.4697	2021
1.594	91	PAPUA	9104	KABUPATEN NABIRE	910423	MOORA	9104232001	MAMBOR	0.4697	2021
1.595	91	PAPUA	9125	KABUPATEN PUNCAK	912515	SINAK BARAT	9125152003	TIMOBUT	0.4697	2021
1.596	91	PAPUA	9125	KABUPATEN PUNCAK	912518	ILAGA UTARA	9125182001	MAYUBERI	0.4697	2021
1.597	53	NUSA TENGGARA TIMUR	5305	ALOR	535305	ALOR BARAT DAYA	5305032027	MARGETA	0.4697	2021
1.598	53	NUSA TENGGARA TIMUR	5305	ALOR	535305	ALOR TENGAH UTARA	5305072014	DAPITAU	0.4697	2021
1.599	91	PAPUA	9117	MAPPI	919117	MINYAMUR	9117092010	SUMURAMAN	0.4697	2021
1.600	91	PAPUA	9113	YAHUKIMO	919113	SOLOIKMA	9113382006	MUSAN	0.4697	2021
1.601	92	PAPUA BARAT	9209	TAMBRAUW	929209	MANEKAR	9209252007	NARAI	0.4697	2021
1.602	12	SUMATERA UTARA	1224	KABUPATEN NIAS UTARA	122405	NAMOHALU ESIWA	1224052003	DAHANA HILIGODU	0.4697	2021
1.603	12	SUMATERA UTARA	1225	KABUPATEN NIAS BARAT	122502	SIROMB	1225022018	SISOBANDRAO	0.4697	2021
1.604	14	RIAU	1401	KABUPATEN KAMPAR	140109	KAMPAR KIRI HULU	1401092008	TANJUNG KARANG	0.4697	2021
1.605	65	KALIMANTAN UTARA	6503	KABUPATEN NUNUKAN	650303	SEMBAKUNG	6503032001	TAGUL	0.4697	2021
1.606	82	MALUKU UTARA	8201	KABUPATEN HALMAHERA BARAT	820101	JALOLO	8201012012	IDAMDEHE GAMSUNGI	0.4697	2021
1.607	82	MALUKU UTARA	8201	KABUPATEN HALMAHERA BARAT	820108	IBU SELATAN	8201082002	TOBOBOL	0.4697	2021
1.608	53	NUSA TENGGARA TIMUR	5305	ALOR	535305	MATARU	5305122002	MATARU UTARA	0.4695	2021
1.609	91	PAPUA	9118	ASMAT	919118	FAYIT	9118052023	AMAITA	0.4695	2021
1.610	91	PAPUA	9118	ASMAT	919118	FAYIT	9118052010	TAURO	0.4695	2021
1.611	11	ACEH	1106	KABUPATEN ACEH BESAR	110605	MONTASIK	1106052042	SEUBAM LHOK	0.4695	2021
1.612	12	SUMATERA UTARA	1204	KABUPATEN NIAS	120421	BOTOMUZOI	1204212016	TETEHOI BOTOMUZOI	0.4695	2021
1.613	12	SUMATERA UTARA	1212	KABUPATEN TOBA SAMOSIR	121203	SILAEN	1212032027	SIBIDE	0.4695	2021
1.614	12	SUMATERA UTARA	1220	KABUPATEN PADANG LAWAS UTARA	122002	DOLOK	1220022069	NAPASUNDALI	0.4695	2021
1.615	12	SUMATERA UTARA	1220	KABUPATEN PADANG LAWAS UTARA	122002	DOLOK	1220022078	SIMAMBAL	0.4695	2021
1.616	53	NUSA TENGGARA TIMUR	5319	KABUPATEN MANGGARAI TIMUR	531903	LAMBA LEDA	5319032022	GOLO WONTONG	0.4695	2021
1.617	61	KALIMANTAN BARAT	6105	KABUPATEN SINTANG	610506	KETUNGAU HULU	6105062024	SUNGA KELIK	0.4695	2021
1.618	62	KALIMANTAN TENGAH	6206	KABUPATEN KATINGAN	620608	KATINGAN HULU	6206082032	TELUK TAMPANG	0.4695	2021
1.619	73	SULAWESI SELATAN	7322	KABUPATEN LUWU UTARA	732205	LIMBONG	7322052005	MINANGA	0.4695	2021
1.620	82	MALUKU UTARA	8201	KABUPATEN HALMAHERA BARAT	820102	LOLODA	8201022006	TASYE	0.4695	2021



NO	KODE PROVINSI	NAMA PROVINSI	KODE KABUPATEN	NAMA KABUPATEN	KODE KECAMATAN	NAMA KECAMATAN	KODE DESA	NAMA DESA	IDM	TAHUN PRIORITAS SANGAT TERTINGGAL
1.621	53	NUSA TENGGARA TIMUR	5318	SUMBA BARAT DAYA	535318	KODI BANGEDO	5318062012	UMBU NGEDO	0.4695	2021
1.622	91	PAPUA	9126	DOGIYAI	919126	KAMU TIMUR	9126082005	BOKAIBUTU	0.4695	2021
1.623	91	PAPUA	9102	JAYAWIJAYA	919102	SILO KARNO DOGA	9102582002	ELABOGE	0.4694	2021
1.624	12	SUMATERA UTARA	1204	KABUPATEN NIAS	120427	ULUGAWO	1204272008	ONODALINGA	0.4694	2021
1.625	12	SUMATERA UTARA	1214	KABUPATEN NIAS SELATAN	121418	FANAYAMA	1214182019	HILIGITO	0.4694	2021
1.626	92	PAPUA BARAT	9203	KABUPATEN FAK FAK	920307	BOMBERAY	9203072012	TESHA	0.4694	2021
1.627	92	PAPUA BARAT	9201	SORONG	929201	KLAYILI	9201402004	KWAKEIK	0.4694	2021
1.628	92	PAPUA BARAT	9209	TAMBRAUW	929209	SYUJAK	9209072001	SYUJAK	0.4694	2021
1.629	92	PAPUA BARAT	9206	TELUK BINTUNI	929206	MOSKONA UTARA	9206062001	MOYEBA	0.4694	2021
1.630	53	NUSA TENGGARA TIMUR	5302	TIMOR TENGAH SELATAN	535302	KUANFATU	5302112012	KELLE TUNAN	0.4693	2021
1.631	82	MALUKU UTARA	8272	KOTA TIDORE KEPULAUAN	827202	OPA UTARA	8272022015	GOSALE	0.4693	2021
1.632	14	RIAU	1401	KABUPATEN KAMPAR	140109	KAMPAR KIRI HULU	1401092018	DERAS TAJAK	0.4692	2021
1.633	14	RIAU	1410	KABUPATEN KEPULAUAN MERANTI	141003	RANGSANG	1410032002	TANJUNG MEDANG	0.4692	2021
1.634	81	MALUKU	8105	KABUPATEN SERAM BAGIAN TIMUR	810513	KIAN DARAT	8105132010	RUMOGA	0.4692	2021
1.635	92	PAPUA BARAT	9209	TAMBRAUW	929209	SENOPI	9209112003	SENOPI	0.4690	2021
1.636	92	PAPUA BARAT	9209	TAMBRAUW	929209	SENOPI	9209112006	SUMO	0.4690	2021
1.637	91	PAPUA	9106	BIAK NUMFOR	919106	AIMANDO PADAIDO	9106192003	SAMBER PASI	0.4690	2021
1.638	91	PAPUA	9106	BIAK NUMFOR	919106	PADAIDO	9106102021	KANAI	0.4690	2021
1.639	11	ACEH	1111	KABUPATEN BIREUEN	111116	PEUSANGAN SELATAN	1111162020	PULO HARAPAN	0.4690	2021
1.640	12	SUMATERA UTARA	1214	KABUPATEN NIAS SELATAN	121422	ONOHAZUMBA	1214222006	ONOHAZUMBA	0.4690	2021
1.641	12	SUMATERA UTARA	1220	KABUPATEN PADANG LAWAS UTARA	122001	DOLOK SIGOMPULON	1220012017	SUNUT	0.4690	2021
1.642	53	NUSA TENGGARA TIMUR	5307	KABUPATEN SIKKA	530715	ALOK TIMUR	5307152007	KOJAGETE	0.4690	2021
1.643	53	NUSA TENGGARA TIMUR	5313	KABUPATEN LEMBATA	531307	BUYASURI	5313072017	TOBOTANI	0.4690	2021
1.644	61	KALIMANTAN BARAT	6104	KABUPATEN KETAPANG	610403	MANIS MATA	6104032002	AIR DEKAKAH	0.4690	2021
1.645	73	SULAWESI SELATAN	7317	KABUPATEN LUWU	731716	WALENRANG UTARA	7317162002	SITEBA	0.4690	2021
1.646	91	PAPUA	9109	KABUPATEN MIMIKA	910913	KWAMKI NARAMA	9109132003	LANDUN MEKAR	0.4690	2021
1.647	91	PAPUA	9109	KABUPATEN MIMIKA	910914	HOYA	9109142001	HOYA	0.4690	2021
1.648	91	PAPUA	9125	KABUPATEN PUNCAK	912518	ILAGA UTARA	9125182006	AMUNGI	0.4690	2021
1.649	92	PAPUA BARAT	9202	KABUPATEN MANOKWARI	920215	MANOKWARI SELATAN	9202152005	WARMOMI	0.4690	2021
1.650	14	RIAU	1410	KABUPATEN KEPULAUAN MERANTI	141009	RANGSANG PESISIR	1410092002	BETING	0.4689	2021
1.651	53	NUSA TENGGARA TIMUR	5321	KABUPATEN MALAKA	532104	WELIMAN	5321042008	FOREKMODOK	0.4689	2021
1.652	64	KALIMANTAN TIMUR	6402	KABUPATEN KUTAI KARTANEGARA	640217	MARANG KAYU	6402172004	SANTAN ILIR	0.4689	2021
1.653	91	PAPUA	9122	YALIMO	919122	ELELIM	9122012038	OLANI	0.4689	2021
1.654	61	KALIMANTAN BARAT	6108	KABUPATEN LANDAK	610804	MANDOR	6108042012	SELUTUNG	0.4689	2021
1.655	61	KALIMANTAN BARAT	6105	KABUPATEN SINTANG	610507	DEDAI	6105072022	HULU DEDAI	0.4688	2021
1.656	91	PAPUA	9112	KABUPATEN PEGUNUNGAN BINTANG	911210	BIME	9112102008	TELI	0.4688	2021
1.657	91	PAPUA	9107	PUNCAK JAYA	919107	YAMONERI	9107282004	YAGALUK	0.4688	2021
1.658	11	ACEH	1108	KABUPATEN ACEH UTARA	110820	PAYA BAKONG	1108202039	BLANG PANTE	0.4687	2021
1.659	53	NUSA TENGGARA TIMUR	5308	KABUPATEN ENDE	530803	ENDE	5308032022	WOLOGAI DUA	0.4687	2021
1.660	81	MALUKU	8105	KABUPATEN SERAM BAGIAN TIMUR	810505	WAKATE	8105052024	OTADEMAN	0.4687	2021
1.661	91	PAPUA	9127	INTAN JAYA	919127	HITADIPA	9127062005	PUGISIGA	0.4686	2021
1.662	91	PAPUA	9112	PEGUNUNGAN BINTANG	919112	OKLIP	9112222007	KOMOK	0.4686	2021
1.663	12	SUMATERA UTARA	1213	KABUPATEN MANDAILING NATAL	121307	BUKIT MALINTANG	1213072014	HUTA BANGUN JAE	0.4686	2021
1.664	36	BANTEN	3602	KABUPATEN LEBAK	360207	BOJONGMANIK	3602072016	MEKAR RAHAYU	0.4686	2021
1.665	36	BANTEN	3602	KABUPATEN LEBAK	360207	BOJONGMANIK	3602072017	PASIRBITUNG	0.4686	2021
1.666	53	NUSA TENGGARA TIMUR	5301	KABUPATEN KUPANG	530120	AMABI OEFETO TIMUR	5301202010	OENAUUN	0.4686	2021
1.667	82	MALUKU UTARA	8204	KABUPATEN HALMAHERA SELATAN	820414	BACAN BARAT UTARA	8204142002	LOLAROGURUA	0.4686	2021
1.668	12	SUMATERA UTARA	1204	KABUPATEN NIAS	120406	GIDO	1204062020	LOLOANA'A GIDO	0.4684	2021
1.669	75	GORONTALO	7501	KABUPATEN GORONTALO	750120	BILUHU	7501202008	OLIMEYALA	0.4684	2021
1.670	91	PAPUA	9117	MAPPI	919117	PASSUE	9117082002	BAGARAM	0.4684	2021
1.671	91	PAPUA	9117	MAPPI	919117	PASSUE	9117082001	SEPOH	0.4684	2021
1.672	91	PAPUA	9118	ASMAT	919118	FAYIT	9118052022	BORA	0.4683	2021
1.673	91	PAPUA	9118	ASMAT	919118	FAYIT	9118052009	PIRAMAT	0.4683	2021
1.674	92	PAPUA BARAT	9206	TELUK BINTUNI	929206	TEMBUNI	9206092002	MOGOI BARU	0.4683	2021



NO	KODE PROVINSI	NAMA PROVINSI	KODE KABUPATEN	NAMA KABUPATEN	KODE KECAMATAN	NAMA KECAMATAN	KODE DESA	NAMA DESA	IDM	TAHUN PRIORITAS SANGAT TERTINGGAL
1.675	14	RIAU	1401	KABUPATEN KAMPAR	140109	KAMPAR KIRI HULU	1401092017	TERUSAN	0.4682	2021
1.676	61	KALIMANTAN BARAT	6104	KABUPATEN KETAPANG	610422	SINGKUP	6104222008	PANTAI KETIKAL	0.4682	2021
1.677	91	PAPUA	9125	KABUPATEN PUNCAK	912506	SINAK	9125062016	GIGOBAK II	0.4682	2021
1.678	11	ACEH	1108	KABUPATEN ACEH UTARA	110816	NISAM	1108162021	SEUNEUBOK	0.4681	2021
1.679	12	SUMATERA UTARA	1204	KABUPATEN NIAS	120421	BOTOMUZOI	1204212013	SISOBAHILI DOLA	0.4681	2021
1.680	12	SUMATERA UTARA	1214	KABUPATEN NIAS SELATAN	121421	O'O'U	1214212005	HILIMBUASI	0.4681	2021
1.681	12	SUMATERA UTARA	1225	KABUPATEN NIAS BARAT	122502	SIROMBU	1225022005	BAWASAWA	0.4681	2021
1.682	12	SUMATERA UTARA	1225	KABUPATEN NIAS BARAT	122503	MANDREHE BARAT	1225032005	LOLOHIA	0.4681	2021
1.683	72	SULAWESI TENGAH	7210	KABUPATEN SIGI	721007	PIPIKORO	7210072002	KALAMANTA	0.4681	2021
1.684	82	MALUKU UTARA	8201	KABUPATEN HALMAHERA BARAT	820102	LOLODA	8201022010	BAKUN	0.4681	2021
1.685	65	KALIMANTAN UTARA	6502	MALINAU	650206	MALINAU SELATAN	6502062005	NUNUK TANAH KIBANG	0.4681	2021
1.686	91	PAPUA	9117	MAPPI	911717	MAMBIOMAN BAPAI	9117022024	WARUWE	0.4681	2021
1.687	62	KALIMANTAN TENGAH	6212	MURUNG RAYA	626212	UUT MURUNG	6212102005	TUMBANG OLONG II	0.4679	2021
1.688	91	PAPUA	9127	INTAN JAYA	912712	BIANDOGA	9127042011	ANEYA	0.4679	2021
1.689	91	PAPUA	9127	INTAN JAYA	912712	BIANDOGA	9127042012	KIGITADI	0.4679	2021
1.690	91	PAPUA	9127	INTAN JAYA	912712	BIANDOGA	9127042007	MANIUWO	0.4679	2021
1.691	91	PAPUA	9127	INTAN JAYA	912712	BIANDOGA	9127042010	MAOLAGI	0.4679	2021
1.692	91	PAPUA	9127	INTAN JAYA	912712	BIANDOGA	9127042009	PAGAMBA	0.4679	2021
1.693	91	PAPUA	9127	INTAN JAYA	912712	BIANDOGA	9127042008	TUNGGAPO	0.4679	2021
1.694	91	PAPUA	9127	INTAN JAYA	912712	BIANDOGA	9127042004	YAGAITO	0.4679	2021
1.695	92	PAPUA BARAT	9212	PEGUNUNGAN ARFAK	929212	SURUREY	9212042005	SAUGEMEBE	0.4679	2021
1.696	92	PAPUA BARAT	9206	TELUK BINTUNI	929206	KAMUNDAN	9206202001	KALITAMI I	0.4679	2021
1.697	92	PAPUA BARAT	9206	TELUK BINTUNI	929206	KAMUNDAN	9206202003	KENARA	0.4679	2021
1.698	53	NUSA TENGGARA TIMUR	5312	SUMBA BARAT	535312	TANA RIGHU	5312042012	LOLO TANA	0.4679	2021
1.699	12	SUMATERA UTARA	1214	KABUPATEN NIAS SELATAN	121402	GOMO	1214022005	DOLI-DOLI IDANOTAE	0.4679	2021
1.700	81	MALUKU	8107	KABUPATEN KEPULAUAN ARU	810703	ARU TENGAH	8107032029	KOBASEL FARA	0.4679	2021
1.701	82	MALUKU UTARA	8202	KABUPATEN HALMAHERA TENGAH	820206	PATANI UTARA	8202062006	BILIFITU	0.4679	2021
1.702	91	PAPUA	9112	KABUPATEN PEGUNUNGAN BINTANG	911230	JETFA	9112302003	TUPALMA SATU	0.4679	2021
1.703	91	PAPUA	9120	KABUPATEN MAMBERAMO RAYA	912005	MAMBERAMO HILIR	9120052006	WAREMBORI	0.4679	2021
1.704	11	ACEH	1111	KABUPATEN BIREUEN	111102	JEUNIEB	1111022026	LAMPOH OE	0.4679	2021
1.705	74	SULAWESI TENGGARA	7401	KABUPATEN KOLAKA	740108	WATUBANGGA	7401082025	MATAOSU UJUNG	0.4679	2021
1.706	12	SUMATERA UTARA	1204	KABUPATEN NIAS	120421	BOTOMUZOI	1204212006	HILIWAELE II	0.4678	2021
1.707	91	PAPUA	9109	KABUPATEN MIMIKA	910910	TEMBAGAPURA	9109102007	BANIGOGOM	0.4678	2021
1.708	92	PAPUA BARAT	9201	KABUPATEN SORONG	920149	MALABOTOM	9201492008	TANAH TINGGI	0.4678	2021
1.709	91	PAPUA	9126	DOGIYAI	919126	SUKIKAI SELATAN	9126052002	SUKIKAI	0.4678	2021
1.710	91	PAPUA	9117	MAPPI	919117	MINYAMUR	9117092002	KAUMI	0.4678	2021
1.711	92	PAPUA BARAT	9209	TAMBRAUW	929209	MANEKAR	9209252006	AJAMI WARIPi	0.4678	2021
1.712	73	SULAWESI SELATAN	7317	KABUPATEN LUWU	731715	WALENRANG BARAT	7317152004	LAMASI HULU	0.4678	2021
1.713	81	MALUKU	8105	KABUPATEN SERAM BAGIAN TIMUR	810513	KIAN DARAT	8105132004	WATU WATU	0.4678	2021
1.714	91	PAPUA	9125	KABUPATEN PUNCAK	912516	MAGE'ABUME	9125162002	WENI	0.4678	2021
1.715	12	SUMATERA UTARA	1202	KABUPATEN TAPANULI UTARA	120204	SIPOHOLON	1202042010	RURA JULU DOLOK	0.4676	2021
1.716	12	SUMATERA UTARA	1214	KABUPATEN NIAS SELATAN	121416	PULAU-PULAU BATU TIMUR	1214162010	LABUAN RIMA BARU	0.4676	2021
1.717	12	SUMATERA UTARA	1214	KABUPATEN NIAS SELATAN	121418	FANAYAMA	1214182023	ETE BATU	0.4676	2021
1.718	12	SUMATERA UTARA	1220	KABUPATEN PADANG LAWAS UTARA	122002	DOLOK	1220022043	PANCA	0.4676	2021
1.719	12	SUMATERA UTARA	1225	KABUPATEN NIAS BARAT	122501	LAHOMI	1225012001	SISOBAHOHO	0.4676	2021
1.720	53	NUSA TENGGARA TIMUR	5309	KABUPATEN NGADA	530914	RIUNG BARAT	5309142001	BENTENG TAWA	0.4676	2021
1.721	74	SULAWESI TENGGARA	7414	KABUPATEN BUTON TENGAH	741405	TALAGA RAYA	7414052005	WULU	0.4676	2021
1.722	76	SULAWESI BARAT	7603	KABUPATEN MAMASA	760315	RANTEBULAHAN TIMUR	7603152009	SAMPALE	0.4676	2021
1.723	81	MALUKU	8102	KABUPATEN MALUKU TENGGARA	810205	KEI BESAR UTARA TIMUR	8102052013	SOIN	0.4676	2021
1.724	81	MALUKU	8105	KABUPATEN SERAM BAGIAN TIMUR	810510	TEOR	8105102005	LAPANG KAMPUNG JAWA	0.4676	2021
1.725	82	MALUKU UTARA	8202	KABUPATEN HALMAHERA TENGAH	820203	PULAU GEBE	8202032006	SONOF KACEPO	0.4676	2021
1.726	91	PAPUA	9115	WAROPEN	911515	RISEI SAYATI	9115072020	GHAIIWARU	0.4676	2021
1.727	11	ACEH	1108	KABUPATEN ACEH UTARA	110801	BAKTIYA	1108012045	ALUE RAMBONG	0.4675	2021
1.728	12	SUMATERA UTARA	1214	KABUPATEN NIAS SELATAN	121426	SOMAMBAWA	1214262001	SIFITUBANUA	0.4675	2021



NO	KODE PROVINSI	NAMA PROVINSI	KODE KABUPATEN	NAMA KABUPATEN	KODE KECAMATAN	NAMA KECAMATAN	KODE DESA	NAMA DESA	IDM	TAHUN PRIORITAS SANGAT TERTINGGAL
1.729	12	SUMATERA UTARA	1214	KABUPATEN NIAS SELATAN	121431	TANAH MASA	1214312010	SAERU MELAYU	0.4675	2021
1.730	12	SUMATERA UTARA	1224	KABUPATEN NIAS UTARA	122406	ALASA TALUMUZOI	1224062005	MAZINGO	0.4675	2021
1.731	18	LAMPUNG	1813	KABUPATEN PESISIR BARAT	181310	NGARAS	1813102005	RAJABASA	0.4675	2021
1.732	61	KALIMANTAN BARAT	6105	KABUPATEN SINTANG	610508	KAYAN HILIR	6105082028	SUNGAI RANAP	0.4675	2021
1.733	91	PAPUA	9106	KABUPATEN BIAK NUMFOR	910608	BIAK BARAT	9106082031	KARNINDI	0.4675	2021
1.734	91	PAPUA	9125	KABUPATEN PUNCAK	912518	ILAGA UTARA	9125182009	AKONOBAB	0.4675	2021
1.735	91	PAPUA	9117	MAPPI	911717	KAIBAR	9117072012	TAYAU	0.4675	2021
1.736	91	PAPUA	9110	SARMI	911010	TOR ATAS	9110022001	BOTA-BORA	0.4675	2021
1.737	53	NUSA TENGGARA TIMUR	5301	KABUPATEN KUPANG	530113	AMFOANG UTARA	5301132004	KOLABE	0.4674	2021
1.738	62	KALIMANTAN TENGAH	6202	KOTAWARINGIN TIMUR	620202	ANTANG KALANG	6202102004	TUMBANG NGAHAN	0.4673	2021
1.739	65	KALIMANTAN UTARA	6503	KABUPATEN NUNUKAN	650315	LUMBIS OGONG	6503152048	LIPAGA	0.4673	2021
1.740	82	MALUKU UTARA	8202	KABUPATEN HALMAHERA TENGAH	820203	PULAU GEBE	8202032004	UMERA	0.4673	2021
1.741	91	PAPUA	9109	KABUPATEN MIMIKA	910902	AGIMUGA	9109022007	EMKOMA HALAMA	0.4673	2021
1.742	92	PAPUA BARAT	9201	SORONG	920101	KLASO	9201412003	MISKUM	0.4673	2021
1.743	92	PAPUA BARAT	9209	TAMBRAUW	920909	KEBAR	9209092018	JAMBUANI	0.4673	2021
1.744	91	PAPUA	9113	YAHUKIMO	911313	SAMENAGE	9113072005	ISON	0.4673	2021
1.745	12	SUMATERA UTARA	1221	KABUPATEN PADANG LAWAS	122101	SOSOPAN	1221012020	HUTA BARA	0.4673	2021
1.746	16	SUMATERA SELATAN	1609	KABUPATEN OGAN KOMERING ULU SELATAN	160909	BUAY PEMACA	1609092017	SINAR BARU	0.4673	2021
1.747	61	KALIMANTAN BARAT	6108	KABUPATEN LANDAK	610809	KUALA BEHE	6108092001	SEMEDANG	0.4673	2021
1.748	91	PAPUA	9123	LANNY JAYA	912313	YIGINUA	9123132007	ABUA	0.4671	2021
1.749	91	PAPUA	9122	YALIMO	912212	ABENAHU	9122032065	BEIM	0.4671	2021
1.750	91	PAPUA	9122	YALIMO	912212	ABENAHU	9122032081	WAROHAM	0.4671	2021
1.751	92	PAPUA BARAT	9209	TAMBRAUW	920909	SENOPI	9209112005	SRUREM	0.4671	2021
1.752	11	ACEH	1108	KABUPATEN ACEH UTARA	110815	SAWANG	1108152036	GUNCI	0.4671	2021
1.753	53	NUSA TENGGARA TIMUR	5313	KABUPATEN LEMBATA	531307	BUYASURI	5313072015	BEAN	0.4671	2021
1.754	61	KALIMANTAN BARAT	6104	KABUPATEN KETAPANG	610419	HULU SUNGAI	6104192012	LUBUK KAKAP	0.4671	2021
1.755	62	KALIMANTAN TENGAH	6206	KABUPATEN KATINGAN	620610	KATINGAN KUALA	6206102016	BAKUNG RAYA	0.4671	2021
1.756	64	KALIMANTAN TIMUR	6408	KABUPATEN KUTAI TIMUR	640802	MUARA WAHAU	6408022006	BENHES	0.4671	2021
1.757	76	SULAWESI BARAT	7603	KABUPATEN MAMASA	760316	BUNTUMALANGKA	7603162001	BUNTUMALANGKA	0.4671	2021
1.758	91	PAPUA	9106	KABUPATEN BIAK NUMFOR	910611	YENDIDORI	9106112005	KABIDON	0.4671	2021
1.759	91	PAPUA	9106	KABUPATEN BIAK NUMFOR	910611	YENDIDORI	9106112013	PADWA	0.4671	2021
1.760	91	PAPUA	9121	KABUPATEN MAMBERAMO TENGAH	912103	ERAGAYAM	9121032002	MOGONIK	0.4671	2021
1.761	11	ACEH	1108	KABUPATEN ACEH UTARA	110801	BAKTIYA	1108012042	MATANG BEURINGEN	0.4670	2021
1.762	12	SUMATERA UTARA	1220	KABUPATEN PADANG LAWAS UTARA	122003	HALONGONAN	1220032014	HASAHATAN	0.4670	2021
1.763	62	KALIMANTAN TENGAH	6206	KABUPATEN KATINGAN	620611	TASIK PAYAWAN	6206112001	TALINGKE	0.4670	2021
1.764	91	PAPUA	9112	KABUPATEN PEGUNUNGAN BINTANG	911210	BIME	9112102011	PEREM	0.4670	2021
1.765	82	MALUKU UTARA	8204	KABUPATEN HALMAHERA SELATAN	820423	GANE BARAT SELATAN	8204232004	JIBUBU	0.4670	2021
1.766	12	SUMATERA UTARA	1214	KABUPATEN NIAS SELATAN	121426	SOMAMBAWA	1214262003	SITOLU BANUA	0.4668	2021
1.767	91	PAPUA	9126	DOGIYAI	912616	MAPIA TENGAH	9126092002	DIYEUGI	0.4668	2021
1.768	11	ACEH	1101	KABUPATEN ACEH SELATAN	110113	KLUET TENGAH	1101132001	KOTO	0.4668	2021
1.769	91	PAPUA	9112	KABUPATEN PEGUNUNGAN BINTANG	911204	IWUR	9112042001	IWUR	0.4668	2021
1.770	61	KALIMANTAN BARAT	6105	KABUPATEN SINTANG	610507	DEDAI	6105072023	APIN BARU	0.4667	2021
1.771	61	KALIMANTAN BARAT	6110	KABUPATEN MELAWI	611011	TANAH PINOH BARAT	6110112005	PELITA JAYA	0.4667	2021
1.772	81	MALUKU	8107	KABUPATEN KEPULAUAN ARU	810708	ARU TENGAH SELATAN	8107082006	JAMBU AIR	0.4667	2021
1.773	92	PAPUA BARAT	9210	MAYBRAT	929210	AIFAT TIMUR JAUH	9210132007	TIEFROMEN	0.4667	2021
1.774	92	PAPUA BARAT	9210	MAYBRAT	929210	AIFAT UTARA	9210022001	AYAWASI	0.4667	2021
1.775	92	PAPUA BARAT	9210	MAYBRAT	929210	AIFAT UTARA	9210022002	AYAWASI SELATAN	0.4667	2021
1.776	92	PAPUA BARAT	9210	MAYBRAT	929210	AIFAT UTARA	9210022003	AYAWASI TIMUR	0.4667	2021
1.777	92	PAPUA BARAT	9210	MAYBRAT	929210	AIFAT UTARA	9210022005	FONATU	0.4667	2021
1.778	92	PAPUA BARAT	9210	MAYBRAT	929210	AIFAT UTARA	9210022011	HOWAIT	0.4667	2021
1.779	92	PAPUA BARAT	9210	MAYBRAT	929210	AIFAT UTARA	9210022017	IRATA	0.4667	2021
1.780	92	PAPUA BARAT	9210	MAYBRAT	929210	AIFAT UTARA	9210022008	KONJA	0.4667	2021
1.781	92	PAPUA BARAT	9210	MAYBRAT	929210	AIFAT UTARA	9210022013	KONJA BARAT	0.4667	2021
1.782	92	PAPUA BARAT	9210	MAYBRAT	929210	AIFAT UTARA	9210022010	MAN	0.4667	2021

NO	KODE PROVINSI	NAMA PROVINSI	KODE KABUPATEN	NAMA KABUPATEN	KODE KECAMATAN	NAMA KECAMATAN	KODE DESA	NAMA DESA	IDM	TAHUN PRIORITAS SANGAT TERTINGGAL
1.783	92	PAPUA BARAT	9210	MAYBRAT	929210	AIFAT UTARA	9210022006	MOSUN	0.4667	2021
1.784	92	PAPUA BARAT	9210	MAYBRAT	929210	AIFAT UTARA	9210022019	MOSUN TIMUR	0.4667	2021
1.785	92	PAPUA BARAT	9210	MAYBRAT	929210	AIFAT UTARA	9210022020	MOSUN UTARA	0.4667	2021
1.786	92	PAPUA BARAT	9210	MAYBRAT	929210	AIFAT UTARA	9210022016	MOWES	0.4667	2021
1.787	92	PAPUA BARAT	9210	MAYBRAT	929210	AIFAT UTARA	9210022018	NESET	0.4667	2021
1.788	92	PAPUA BARAT	9210	MAYBRAT	929210	AIFAT UTARA	9210022015	RAHA	0.4667	2021
1.789	92	PAPUA BARAT	9210	MAYBRAT	929210	AIFAT UTARA	9210022004	SUSAI	0.4667	2021
1.790	92	PAPUA BARAT	9210	MAYBRAT	929210	AIFAT UTARA	9210022007	WAYANE	0.4667	2021
1.791	92	PAPUA BARAT	9210	MAYBRAT	929210	AIFAT UTARA	9210022009	YARAT	0.4667	2021
1.792	92	PAPUA BARAT	9210	MAYBRAT	929210	AIFAT UTARA	9210022014	YARAT TIMUR	0.4667	2021
1.793	92	PAPUA BARAT	9210	MAYBRAT	929210	AITINYO BARAT	9210052012	FATEM	0.4667	2021
1.794	92	PAPUA BARAT	9210	MAYBRAT	929210	AITINYO BARAT	9210052001	KAMBUFATEM	0.4667	2021
1.795	92	PAPUA BARAT	9210	MAYBRAT	929210	AITINYO BARAT	9210052002	KAMBUFATEM UTARA	0.4667	2021
1.796	92	PAPUA BARAT	9210	MAYBRAT	929210	AITINYO BARAT	9210052010	SIYO	0.4667	2021
1.797	92	PAPUA BARAT	9210	MAYBRAT	929210	AITINYO BARAT	9210052009	WAYBOMATAH	0.4667	2021
1.798	92	PAPUA BARAT	9201	SORONG	929201	KLAWAK	9201182009	TOTJIN	0.4667	2021
1.799	92	PAPUA BARAT	9201	SORONG	929201	SAENGKEDUK	9201482003	SUYE	0.4667	2021
1.800	92	PAPUA BARAT	9201	SORONG	929201	KONHIR	9201502009	MLARON	0.4667	2021
1.801	92	PAPUA BARAT	9209	TAMBRAUW	929209	AMBERBAKEN	9209102018	WARPAPERI	0.4667	2021
1.802	92	PAPUA BARAT	9210	MAYBRAT	929210	AITINYO BARAT	9210052013	HOSYO BANAHA	0.4667	2021
1.803	11	ACEH	1101	KABUPATEN ACEH SELATAN	110113	KLUET TENGAH	1101132010	LAWE MELANG	0.4665	2021
1.804	12	SUMATERA UTARA	1212	KABUPATEN TOBA SAMOSIR	121223	BONATUA LUNASI	1212232014	LUMBAN SANGKALAN	0.4665	2021
1.805	12	SUMATERA UTARA	1214	KABUPATEN NIAS SELATAN	121401	LOLOMATUA	1214012023	EWO	0.4665	2021
1.806	73	SULAWESI SELATAN	7322	KABUPATEN LUWU UTARA	732207	SEKO	7322072007	WONO	0.4665	2021
1.807	82	MALUKU UTARA	8206	KABUPATEN HALMAHERA TIMUR	820609	MABA UTARA	8206092006	PUMLANGA	0.4665	2021
1.808	92	PAPUA BARAT	9204	KABUPATEN SORONG SELATAN	920424	FOKOUR	9204242002	WANDUM	0.4665	2021
1.809	53	NUSA TENGGARA TIMUR	5302	TIMOR TENGAH SELATAN	535302	FATUKOPA	5302292002	BESNAM	0.4665	2021
1.810	64	KALIMANTAN TIMUR	6403	KABUPATEN BERAU	640301	KELAY	6403012012	MAPULU	0.4665	2021
1.811	74	SULAWESI TENGGARA	7403	KABUPATEN MUNA	740337	TOWEA	7403372005	BHONTU-BHONTU	0.4665	2021
1.812	81	MALUKU	8101	KABUPATEN MALUKU TENGAH	810106	SERAM UTARA	8101062046	MARAINA	0.4664	2021
1.813	92	PAPUA BARAT	9205	RAJA AMPAT	929205	BATANTA UTARA	9205202001	YENSAWAI TIMUR	0.4663	2021
1.814	11	ACEH	1111	KABUPATEN BIREUEN	111102	JEUNIEB	1111022025	LUENG TEUNGOH	0.4663	2021
1.815	12	SUMATERA UTARA	1201	KABUPATEN TAPANULI TENGAH	120119	LUMUT	1201192006	LUMUT MAJU	0.4663	2021
1.816	12	SUMATERA UTARA	1214	KABUPATEN NIAS SELATAN	121403	LAHUSA	1214032017	HARENORO	0.4663	2021
1.817	14	RIAU	1401	KABUPATEN KAMPAR	140109	KAMPAR KIRI HULU	1401092006	AUR KUNING	0.4663	2021
1.818	14	RIAU	1401	KABUPATEN KAMPAR	140109	KAMPAR KIRI HULU	1401092020	SUBAYANG JAYA	0.4663	2021
1.819	72	SULAWESI TENGAH	7203	KABUPATEN DONGGALA	720321	PINEMBANI	7203212003	DANGARA'A	0.4663	2021
1.820	74	SULAWESI TENGGARA	7406	KABUPATEN BOMBANA	740607	POLEANG BARAT	7406072011	ANALERE	0.4663	2021
1.821	91	PAPUA	9111	KABUPATEN KEEROM	911106	ARSO TIMUR	9111062009	SANGKE	0.4663	2021
1.822	11	ACEH	1103	KABUPATEN ACEH TIMUR	110305	SERBAJADI	1103052001	LOKOP	0.4662	2021
1.823	61	KALIMANTAN BARAT	6105	KABUPATEN SINTANG	610509	KAYAN HULU	6105092031	KEBARAU	0.4662	2021
1.824	61	KALIMANTAN BARAT	6110	KABUPATEN MELAWI	611003	ELLA HILIR	6110032012	PEREMBANG NYURUH	0.4662	2021
1.825	62	KALIMANTAN TENGAH	6206	KABUPATEN KATINGAN	620607	MARIKIT	6206072018	TUMBANG TABULUS	0.4662	2021
1.826	82	MALUKU UTARA	8206	KABUPATEN HALMAHERA TIMUR	820608	MABA TENGAH	8206082012	TATANGAPU	0.4662	2021
1.827	91	PAPUA	9123	KABUPATEN LANNY JAYA	912302	PIRIME	9123022008	WENAM	0.4662	2021
1.828	91	PAPUA	9125	KABUPATEN PUNCAK	912505	POGOMA	9125052012	YUGUME	0.4662	2021
1.829	62	KALIMANTAN TENGAH	6212	MURUNG RAYA	626212	BARITO TUHUP RAYA	6212062008	TUMBANG MASALO	0.4662	2021
1.830	53	NUSA TENGGARA TIMUR	5302	TIMOR TENGAH SELATAN	535302	AMANUBAN SELATAN	5302062010	KIUBAAT	0.4662	2021
1.831	91	PAPUA	9113	YAHUKIMO	919113	TALAMBO	9113312006	BARI	0.4662	2021
1.832	11	ACEH	1108	KABUPATEN ACEH UTARA	110803	KUTA MAKMUR	1108032022	GUHA ULUE	0.4660	2021
1.833	12	SUMATERA UTARA	1204	KABUPATEN NIAS	120429	SOMOLO-MOLO	1204292009	HILIGODU SOMOLO-MOLO	0.4660	2021
1.834	81	MALUKU	8108	KABUPATEN MALUKU BARAT DAYA	810811	PULAU WETANG	8108112003	POTA BESAR	0.4660	2021
1.835	91	PAPUA	9123	KABUPATEN LANNY JAYA	912322	AYUMNATI	9123222009	NINDONAK	0.4660	2021
1.836	91	PAPUA	9116	BOVEN DIGOEL	919116	AMBATKWI	9116112005	ANYUMKA	0.4660	2021



NO	KODE PROVINSI	NAMA PROVINSI	KODE KABUPATEN	NAMA KABUPATEN	KODE KECAMATAN	NAMA KECAMATAN	KODE DESA	NAMA DESA	IDM	TAHUN PRIORITAS SANGAT TERTINGGAL
1.837	12	SUMATERA UTARA	1221	KABUPATEN PADANG LAWAS	122101	SOSOPAN	1221012018	BANUA TONGA	0.4660	2021
1.838	11	ACEH	1108	KABUPATEN ACEH UTARA	110824	PIRAK TIMUR	1108242014	TANJONG SEUREUKUY	0.4659	2021
1.839	12	SUMATERA UTARA	1204	KABUPATEN NIAS	120429	SOMOLO-MOLO	1204292011	SO'EWALI	0.4659	2021
1.840	12	SUMATERA UTARA	1214	KABUPATEN NIAS SELATAN	121429	PULAU-PULAU BATU BARAT	1214292005	BINTUANG	0.4659	2021
1.841	12	SUMATERA UTARA	1214	KABUPATEN NIAS SELATAN	121435	IDANOTAE	1214352004	HILIMBOWO IDANOTAE	0.4659	2021
1.842	65	KALIMANTAN UTARA	6503	KABUPATEN NUNUKAN	650315	LUMBIS OGONG	6503152023	LINSAYUNG	0.4659	2021
1.843	73	SULAWESI SELATAN	7317	KABUPATEN LUWU	731701	BASSE SANGTEMPE	7317012008	TABI	0.4659	2021
1.844	91	PAPUA	9104	KABUPATEN NABIRE	910423	MOORA	9104232005	ARUI	0.4659	2021
1.845	91	PAPUA	9115	KABUPATEN WAROPEN	911514	WONTI	9115142002	WANDA	0.4659	2021
1.846	91	PAPUA	9125	KABUPATEN PUNCAK	912518	ILAGA UTARA	9125182004	AYALI	0.4659	2021
1.847	92	PAPUA BARAT	9212	PEGUNUNGAN ARFAK	929212	TAIGE	9212062003	DEUROHU	0.4659	2021
1.848	12	SUMATERA UTARA	1212	KABUPATEN TOBA SAMOSIR	121203	SILAEN	1212032030	SIRINGKIRON	0.4659	2021
1.849	61	KALIMANTAN BARAT	6105	KABUPATEN SINTANG	610514	SERAWAI	6105142013	TANJUNG RAYA	0.4659	2021
1.850	73	SULAWESI SELATAN	7317	KABUPATEN LUWU	731722	BASSE SANGTEMPE UTARA	7317222011	TASANGTONGKONAN	0.4659	2021
1.851	74	SULAWESI TENGGARA	7402	KABUPATEN KONAWE	740205	SAMPARA	7402052030	WAWOLIMBUE	0.4659	2021
1.852	91	PAPUA	9123	LANNY JAYA	919123	YIGINUA	9123132003	GOLIKME	0.4657	2021
1.853	12	SUMATERA UTARA	1214	KABUPATEN NIAS SELATAN	121422	ONOHAZUMBA	1214222001	FADORO EWO	0.4657	2021
1.854	12	SUMATERA UTARA	1214	KABUPATEN NIAS SELATAN	121434	ULU IDANOTAE	1214342004	DAO-DAO ZANUWO IDANO TAE	0.4657	2021
1.855	12	SUMATERA UTARA	1214	KABUPATEN NIAS SELATAN	121435	IDANOTAE	1214352007	AWONI	0.4657	2021
1.856	61	KALIMANTAN BARAT	6105	KABUPATEN SINTANG	610514	SERAWAI	6105142038	NANGA TANGOI	0.4657	2021
1.857	63	KALIMANTAN SELATAN	6308	KABUPATEN HULU SUNGAI UTARA	630808	HAUR GADING	6308082010	HAUR GADING	0.4657	2021
1.858	81	MALUKU	8107	KABUPATEN KEPULAUAN ARU	810706	SIR-SIR	8107062007	BARDEFAN	0.4657	2021
1.859	92	PAPUA BARAT	9201	KABUPATEN SORONG	920120	MAUDUS	9201202006	SULUH	0.4657	2021
1.860	12	SUMATERA UTARA	1204	KABUPATEN NIAS	120411	BAWOLATO	1204112021	LAGASIMAHE	0.4656	2021
1.861	12	SUMATERA UTARA	1214	KABUPATEN NIAS SELATAN	121427	BORONADU	1214272007	TUHEGAFOA	0.4656	2021
1.862	81	MALUKU	8109	KABUPATEN BURU SELATAN	810905	LEKSULA	8109052029	GRAHWAEN	0.4656	2021
1.863	81	MALUKU	8109	KABUPATEN BURU SELATAN	810905	LEKSULA	8109052030	TERKURI	0.4656	2021
1.864	92	PAPUA BARAT	9202	KABUPATEN MANOKWARI	920215	MANOKWARI SELATAN	9202152016	DOBOT	0.4656	2021
1.865	92	PAPUA BARAT	9207	KABUPATEN TELUK WONDAMA	920710	ROON	9207102005	INDAY	0.4656	2021
1.866	91	PAPUA	9117	MAPPI	919117	OBAA	9117012014	KOGO	0.4656	2021
1.867	12	SUMATERA UTARA	1214	KABUPATEN NIAS SELATAN	121404	HIBALA	1214042010	TEBOLO MELAYU	0.4654	2021
1.868	61	KALIMANTAN BARAT	6110	KABUPATEN MELAWI	611007	SOKAN	6110072006	GELATA	0.4654	2021
1.869	92	PAPUA BARAT	9202	KABUPATEN MANOKWARI	920215	MANOKWARI SELATAN	9202152010	WASAI	0.4654	2021
1.870	12	SUMATERA UTARA	1220	KABUPATEN PADANG LAWAS UTARA	122002	DOLOK	1220022076	SIMANOSOR	0.4654	2021
1.871	12	SUMATERA UTARA	1220	KABUPATEN PADANG LAWAS UTARA	122003	HALONGONAN	1220032011	SANDEAN JAE	0.4654	2021
1.872	91	PAPUA	9122	KABUPATEN YALIMO	912202	APALAPSILI	9122022001	APALAPSILI	0.4654	2021
1.873	91	PAPUA	9113	YAHUKIMO	919113	SAMENAGE	9113072003	MUKE	0.4654	2021
1.874	92	PAPUA BARAT	9208	KAIMANA	929208	KAIMANA	9208012010	MAI MAI	0.4652	2021
1.875	91	PAPUA	9127	INTAN JAYA	919127	SUGAPA	9127012005	YOKATAPA	0.4652	2021
1.876	91	PAPUA	9121	MEMBERAMO TENGAH	919121	KELILA	9121022018	MABUNA	0.4652	2021
1.877	92	PAPUA BARAT	9209	TAMBRAUW	929209	SENOPI	9209112015	TINTUM ARAW	0.4652	2021
1.878	92	PAPUA BARAT	9206	TELUK BINTUNI	929206	DATARAN BEIMES	9206132002	CUMNAJI	0.4652	2021
1.879	92	PAPUA BARAT	9206	TELUK BINTUNI	929206	DATARAN BEIMES	9206132005	HUSS	0.4652	2021
1.880	92	PAPUA BARAT	9206	TELUK BINTUNI	929206	DATARAN BEIMES	9206132004	SIR	0.4652	2021
1.881	92	PAPUA BARAT	9209	TAMBRAUW	929209	MIYAH SELATAN	9209162008	RUVEWES	0.4652	2021
1.882	11	ACEH	1115	KABUPATEN NAGAN RAYA	111510	BEUTONG ATEUH BANGGALANG	1115102002	BABAH SUAK	0.4652	2021
1.883	12	SUMATERA UTARA	1204	KABUPATEN NIAS	120428	MA'U	1204282006	TUHEMBERUA	0.4652	2021
1.884	61	KALIMANTAN BARAT	6105	KABUPATEN SINTANG	610504	KETUNGAU HILIR	6105042012	BAUNG SENGATAP	0.4652	2021
1.885	73	SULAWESI SELATAN	7326	KABUPATEN TORAJA UTARA	732614	BARUPPU	7326142001	BARUUPU UTARA	0.4652	2021
1.886	92	PAPUA BARAT	9209	TAMBRAUW	929209	FEF	9209012011	SYUNAM	0.4651	2021
1.887	12	SUMATERA UTARA	1214	KABUPATEN NIAS SELATAN	121423	HILISALAWA'AHE	1214232005	MANAWADANO	0.4651	2021
1.888	91	PAPUA	9126	DOGIYAI	919126	MAPIA TENGAH	9126092010	MAGAIKEBO	0.4649	2021
1.889	53	NUSA TENGGARA TIMUR	5315	KABUPATEN MANGGARAI BARAT	531509	LEMBOR SELATAN	5315092009	NANGA BERE	0.4649	2021
1.890	73	SULAWESI SELATAN	7315	KABUPATEN PINRANG	731507	LEMBANG	7315072009	KARIANGO	0.4649	2021

NO	KODE PROVINSI	NAMA PROVINSI	KODE KABUPATEN	NAMA KABUPATEN	KODE KECAMATAN	NAMA KECAMATAN	KODE DESA	NAMA DESA	IDM	TAHUN PRIORITAS SANGAT TERTINGGAL
1.891	76	SULAWESI BARAT	7601	KABUPATEN MAMUJU UTARA	760107	BULU TABA	7601072007	OMPI	0,4649	2021
1.892	91	PAPUA	9119	KABUPATEN SUPIORI	911904	KEPULAUAN ARURI	9119042001	RAYORI	0,4649	2021
1.893	91	PAPUA	9125	KABUPATEN PUNCAK	912503	BEOGA	9125032007	TINGGILBET	0,4649	2021
1.894	53	NUSA TENGGARA TIMUR	5302	TIMOR TENGAH SELATAN	535302	KUALIN	5302212008	OEMAMAN	0,4649	2021
1.895	91	PAPUA	9102	JAYAWIJAYA	919102	TAGIME	9102552008	MULUGAME	0,4649	2021
1.896	91	PAPUA	9102	JAYAWIJAYA	919102	TAGIME	9102552009	LAPEYO	0,4649	2021
1.897	14	RIAU	1401	KABUPATEN KAMPAR	140109	KAMPAR KIRI HULU	1401092011	KEBUN TINGGI	0,4648	2021
1.898	15	JAMBI	1502	KABUPATEN MERANGIN	150223	TABIR BARAT	1502232009	PULAU LEBAR	0,4648	2021
1.899	53	NUSA TENGGARA TIMUR	5317	KABUPATEN SUMBA TENGAH	531702	UMBU RATU NGGAY BARAT	5317022025	DEWA TANA	0,4648	2021
1.900	62	KALIMANTAN TENGAH	6209	KABUPATEN LAMANDAU	620908	BATANG KAWA	6209082001	BATU TAMBUN	0,4648	2021
1.901	63	KALIMANTAN SELATAN	6308	KABUPATEN HULU SUNGAI UTARA	630802	BABIRIK	6308022010	KALUMPANG DALAM	0,4648	2021
1.902	64	KALIMANTAN TIMUR	6407	KABUPATEN KUTAI BARAT	640716	NYUATAN	6407162009	SENTALAR	0,4648	2021
1.903	76	SULAWESI BARAT	7603	KABUPATEN MAMASA	760317	MEHALAAN	7603172011	ULUMEA	0,4648	2021
1.904	91	PAPUA	9125	KABUPATEN PUNCAK	912516	MAGE'ABUME	9125162006	RUMAGI	0,4648	2021
1.905	92	PAPUA BARAT	9209	TAMBRAUW	929209	MPUR	9209262003	MANGGANER	0,4648	2021
1.906	92	PAPUA BARAT	9201	SORONG	929201	SALAWATI SELATAN	9201142008	MANOKET	0,4646	2021
1.907	11	ACEH	1101	KABUPATEN ACEH SELATAN	110113	KLUET TENGAH	1101132008	KAMPUNG PADANG	0,4646	2021
1.908	11	ACEH	1101	KABUPATEN ACEH SELATAN	110113	KLUET TENGAH	1101132013	SIMPANG TIGA	0,4646	2021
1.909	12	SUMATERA UTARA	1204	KABUPATEN NIAS	120406	GIDO	1204062050	LASELA	0,4646	2021
1.910	76	SULAWESI BARAT	7603	KABUPATEN MAMASA	760317	MEHALAAN	7603172009	KONDO	0,4646	2021
1.911	76	SULAWESI BARAT	7603	KABUPATEN MAMASA	760313	NOSU	7603132006	MINANGA TIMUR	0,4646	2021
1.912	76	SULAWESI BARAT	7605	KABUPATEN MAJENE	760506	TAMMERODO SENDANA	7605062007	AWO	0,4646	2021
1.913	72	SULAWESI TENGAH	7208	KABUPATEN PARIGI MOUTONG	720803	TINOMBO	7208032021	OGOALAS	0,4645	2021
1.914	91	PAPUA	9122	YALIMO	919122	ELELIM	9122012034	HILING	0,4644	2021
1.915	12	SUMATERA UTARA	1220	KABUPATEN PADANG LAWAS UTARA	122009	HULU SIHAPAS	1220092006	SUKA DAME	0,4644	2021
1.916	91	PAPUA	9112	KABUPATEN PEGUNUNGAN BINTANG	911223	OKBEMTAU	9112232009	KAEP	0,4644	2021
1.917	65	KALIMANTAN UTARA	6502	MALINAU	656502	MALINAU SELATAN HILIR	6502132002	SETARAP	0,4643	2021
1.918	12	SUMATERA UTARA	1223	KABUPATEN LABUHANBATU UTARA	122302	KUALUH LEIDONG	1223022002	TELUK PULAI DALAM	0,4643	2021
1.919	14	RIAU	1401	KABUPATEN KAMPAR	140109	KAMPAR KIRI HULU	1401092021	TANJUNG PERMAI	0,4643	2021
1.920	53	NUSA TENGGARA TIMUR	5307	KABUPATEN SIKKA	530701	PAGA	5307012013	WOLOREGA	0,4643	2021
1.921	61	KALIMANTAN BARAT	6110	KABUPATEN MELAWI	611003	ELLA HILIR	6110032019	JABAI	0,4643	2021
1.922	82	MALUKU UTARA	8208	KABUPATEN PULAU TALIABU	820807	TALIABU SELATAN	8208072006	SUMBONG	0,4643	2021
1.923	91	PAPUA	9109	KABUPATEN MIMIKA	910902	AGIMUGA	9109022004	FAKAFUKU	0,4643	2021
1.924	91	PAPUA	9109	KABUPATEN MIMIKA	910905	JITA	9109052002	WENIN	0,4643	2021
1.925	91	PAPUA	9116	BOVEN DIGOEL	919116	WAROPKO	9116032009	WOMBON	0,4643	2021
1.926	12	SUMATERA UTARA	1224	KABUPATEN NIAS UTARA	122411	LAHEWA TIMUR	1224112004	TEFA'O	0,4641	2021
1.927	74	SULAWESI TENGGARA	7406	KABUPATEN BOMBANA	740607	POLEANG BARAT	7406072008	BALASARI	0,4641	2021
1.928	92	PAPUA BARAT	9208	KAIMANA	929208	YAMOR	9208072004	WAGOHA	0,4641	2021
1.929	92	PAPUA BARAT	9212	PEGUNUNGAN ARFAK	929212	ANGGI	9212012010	PAMAHA	0,4641	2021
1.930	12	SUMATERA UTARA	1201	KABUPATEN TAPANULI TENGAH	120118	SUKA BANGUN	1201182006	SIHAPAS	0,4641	2021
1.931	17	BENGKULU	1709	KABUPATEN BENGKULU TENGAH	170907	MERIGI KELINDANG	1709072012	PADANG KEDEPER	0,4641	2021
1.932	53	NUSA TENGGARA TIMUR	5301	KABUPATEN KUPANG	530120	AMABI OEFETO TIMUR	5301202004	MUKE	0,4640	2021
1.933	61	KALIMANTAN BARAT	6105	KABUPATEN SINTANG	610506	KETUNGAU HULU	6105062020	EMBALEH	0,4640	2021
1.934	64	KALIMANTAN TIMUR	6401	KABUPATEN PASER	640110	MUARA SAMU	6401102009	MUARA ANDEH	0,4640	2021
1.935	91	PAPUA	9112	KABUPATEN PEGUNUNGAN BINTANG	911208	ABOY	9112082006	WORO	0,4640	2021
1.936	91	PAPUA	9125	KABUPATEN PUNCAK	912515	SINAK BARAT	9125152004	TAGALAME I	0,4640	2021
1.937	91	PAPUA	9125	KABUPATEN PUNCAK	912518	ILAGA UTARA	9125182005	TOEGI	0,4640	2021
1.938	92	PAPUA BARAT	9203	KABUPATEN FAK FAK	920316	FURWAGI	9203162008	TWOOTKINDIK	0,4640	2021
1.939	91	PAPUA	9116	BOVEN DIGOEL	919116	NINATI	9116172001	NINATI	0,4640	2021
1.940	76	SULAWESI BARAT	7603	KABUPATEN MAMASA	760304	PANA	7603042012	KARAKA	0,4640	2021
1.941	82	MALUKU UTARA	8204	KABUPATEN HALMAHERA SELATAN	820405	OBI SELATAN	8204052007	SOLIGI	0,4640	2021
1.942	91	PAPUA	9106	KABUPATEN BIAK NUMFOR	910615	SWANDIWE	9106152004	MARDORI	0,4640	2021
1.943	92	PAPUA BARAT	9203	KABUPATEN FAK FAK	920315	KAYAUNI	9203152007	KUAGAS	0,4640	2021
1.944	12	SUMATERA UTARA	1201	KABUPATEN TAPANULI TENGAH	120104	PINANGSORI	1201042008	DANAU PANDAN	0,4638	2021



NO	KODE PROVINSI	NAMA PROVINSI	KODE KABUPATEN	NAMA KABUPATEN	KODE KECAMATAN	NAMA KECAMATAN	KODE DESA	NAMA DESA	IDM	TAHUN PRIORITAS SANGAT TERTINGGAL
1.945	12	SUMATERA UTARA	1204	KABUPATEN NIAS	120420	HILISERANGKAI	1204202008	FADORO LALAI	0.4638	2021
1.946	12	SUMATERA UTARA	1204	KABUPATEN NIAS	120420	HILISERANGKAI	1204202013	ONOMBONGI	0.4638	2021
1.947	12	SUMATERA UTARA	1204	KABUPATEN NIAS	120421	BOTOMUZOI	1204212015	MOHILI BERUA BOTOMUZOI	0.4638	2021
1.948	12	SUMATERA UTARA	1214	KABUPATEN NIAS SELATAN	121434	ULU IDANOTAE	1214342007	HILIALO'OA	0.4638	2021
1.949	12	SUMATERA UTARA	1224	KABUPATEN NIAS UTARA	122408	TUGALA OYO	1224082008	HAREFA	0.4638	2021
1.950	12	SUMATERA UTARA	1225	KABUPATEN NIAS BARAT	122508	ULU MORO'O	1225082001	BUKIT TINGGI	0.4638	2021
1.951	53	NUSA TENGGARA TIMUR	5318	KABUPATEN SUMBA BARAT DAYA	531804	WEWEWA BARAT	5318042011	MENNE ATE	0.4638	2021
1.952	92	PAPUA BARAT	9201	KABUPATEN SORONG	920120	MAUDUS	9201202012	SAFDESA	0.4638	2021
1.953	12	SUMATERA UTARA	1204	KABUPATEN NIAS	120427	ULUGAWO	1204272003	LAWALAWA LUO	0.4637	2021
1.954	61	KALIMANTAN BARAT	6105	KABUPATEN SINTANG	610515	AMBALAU	6105152014	NANGA MENTOMOI	0.4637	2021
1.955	82	MALUKU UTARA	8201	KABUPATEN HALMAHERA BARAT	820101	JAILOLO	8201012022	BUKU MATITI	0.4637	2021
1.956	91	PAPUA	9122	KABUPATEN YALIMO	912202	APALAPSILI	9122022008	YOHUL	0.4637	2021
1.957	92	PAPUA BARAT	9211	KABUPATEN MANOKWARI SELATAN	921106	TAHOTA	9211062003	KAPRUS	0.4637	2021
1.958	92	PAPUA BARAT	9207	TELUK WONDAMA	920706	RUMBERPON	9207062002	ISENEBUAY	0.4637	2021
1.959	91	PAPUA	9113	YAHUKIMO	911313	NINIA	9113032010	LILIGAN	0.4637	2021
1.960	92	PAPUA BARAT	9212	KABUPATEN PEGUNUNGAN ARFAK	921209	MINYAMBAOUW	9212092002	DEMAISI	0.4636	2021
1.961	12	SUMATERA UTARA	1213	KABUPATEN MANDAILING NATAL	121308	KOTANOPAN	1213082030	SIMANDOLAM	0.4635	2021
1.962	12	SUMATERA UTARA	1220	KABUPATEN PADANG LAWAS UTARA	122002	DOLOK	1220022034	LUBUK KUNDUR	0.4635	2021
1.963	91	PAPUA	9122	KABUPATEN YALIMO	912201	ELELIM	9122012015	PIRIP	0.4635	2021
1.964	92	PAPUA BARAT	9201	KABUPATEN SORONG	920101	MAKBON	9201012014	KLASIGI	0.4635	2021
1.965	91	PAPUA	9113	YAHUKIMO	911313	NINIA	9113032025	SOHWAL	0.4635	2021
1.966	53	NUSA TENGGARA TIMUR	5314	KABUPATEN ROTE NDAO	531407	ROTE BARAT	5314072005	OENITAS	0.4635	2021
1.967	62	KALIMANTAN TENGAH	6203	KABUPATEN KAPUAS	620315	MANDAU TALAWANG	6203152003	LAWANG TAMANG	0.4635	2021
1.968	62	KALIMANTAN TENGAH	6210	KABUPATEN GUNUNG MAS	621008	DAMANG BATU	6210082007	TUMBANG ANOI	0.4635	2021
1.969	62	KALIMANTAN TENGAH	6210	GUNUNG MAS	626210	RUNGAN	6210052019	PAREMPEI	0.4635	2021
1.970	53	NUSA TENGGARA TIMUR	5301	KUPANG	535301	SEMAU SELATAN	5301232006	UIBOA	0.4633	2021
1.971	53	NUSA TENGGARA TIMUR	5302	TIMOR TENGAH SELATAN	535302	AMANUBAN TENGAH	5302052006	NOEBESA	0.4633	2021
1.972	92	PAPUA BARAT	9210	MAYBRAT	929210	AITINYO	9210062001	AITINYO	0.4633	2021
1.973	92	PAPUA BARAT	9210	MAYBRAT	929210	AITINYO BARAT	9210052011	HASWEH	0.4633	2021
1.974	92	PAPUA BARAT	9210	MAYBRAT	929210	AYAMARU UTARA	9210092009	AUS TIWIT	0.4633	2021
1.975	92	PAPUA BARAT	9201	SORONG	929201	BAGUN	9201442005	KLAKWONRIT	0.4633	2021
1.976	92	PAPUA BARAT	9201	SORONG	929201	KLAWAK	9201182013	KLASAWON	0.4633	2021
1.977	92	PAPUA BARAT	9210	MAYBRAT	929210	AIFAT TIMUR JAUH	9210132005	FRANEWAY	0.4633	2021
1.978	11	ACEH	1111	KABUPATEN BIREUEN	111109	JULI	1111092021	SUKA TANI	0.4633	2021
1.979	12	SUMATERA UTARA	1213	KABUPATEN MANDAILING NATAL	121314	LINGGA BAYU	1213142014	PANGKALAN	0.4633	2021
1.980	12	SUMATERA UTARA	1214	KABUPATEN NIAS SELATAN	121431	TANAH MASA	1214312012	HILIOMASIO	0.4633	2021
1.981	53	NUSA TENGGARA TIMUR	5301	KABUPATEN KUPANG	530120	AMABI OEFETO TIMUR	5301202008	OEMOLO	0.4633	2021
1.982	62	KALIMANTAN TENGAH	6205	KABUPATEN BARITO UTARA	620507	TEWEH BARU	6205072010	GANDRING	0.4633	2021
1.983	91	PAPUA	9112	PEGUNUNGAN BINTANG	911212	KALOMDOL	9112132002	KALOMDOL	0.4632	2021
1.984	53	NUSA TENGGARA TIMUR	5321	KABUPATEN MALAKA	532110	KOBALIMA TIMUR	5321102002	KOTABIRU	0.4632	2021
1.985	76	SULAWESI BARAT	7603	KABUPATEN MAMASA	760308	SESENAPADANG	7603082012	MALANGKENA PADANG	0.4632	2021
1.986	36	BANTEN	3602	KABUPATEN LEBAK	360207	BOJONGMANIK	3602072012	KEBONCAU	0.4630	2021
1.987	91	PAPUA	9123	KABUPATEN LANNY JAYA	912316	MOKONI	9123162006	YANGGELOME	0.4630	2021
1.988	92	PAPUA BARAT	9201	KABUPATEN SORONG	920145	WEMAK	9201452004	KLALIN MOS	0.4630	2021
1.989	91	PAPUA	9112	PEGUNUNGAN BINTANG	911212	TEIRAPLU	9112312010	BAUTME	0.4630	2021
1.990	91	PAPUA	9112	PEGUNUNGAN BINTANG	911212	TEIRAPLU	9112312002	SINAMI	0.4630	2021
1.991	91	PAPUA	9112	PEGUNUNGAN BINTANG	911212	TEIRAPLU	9112312007	TERAPDEI	0.4630	2021
1.992	91	PAPUA	9112	PEGUNUNGAN BINTANG	911212	TEIRAPLU	9112312009	TERIAME	0.4630	2021
1.993	91	PAPUA	9112	PEGUNUNGAN BINTANG	911212	TEIRAPLU	9112312008	YITARGET	0.4630	2021
1.994	91	PAPUA	9112	PEGUNUNGAN BINTANG	911212	TEIRAPLU	9112312006	YUABAN DUA	0.4630	2021
1.995	91	PAPUA	9112	PEGUNUNGAN BINTANG	911212	TEIRAPLU	9112312005	YUABAN SATU	0.4630	2021
1.996	11	ACEH	1108	KABUPATEN ACEH UTARA	110815	SAWANG	1108152010	PUNTEUET	0.4630	2021
1.997	92	PAPUA BARAT	9205	KABUPATEN RAJA AMPAT	920514	WARWARBOMI	9205142002	MNIER	0.4630	2021
1.998	61	KALIMANTAN BARAT	6108	KABUPATEN LANDAK	610802	MEMPAWAH HULU	6108022023	BABATN	0.4629	2021



NO	KODE PROVINSI	NAMA PROVINSI	KODE KABUPATEN	NAMA KABUPATEN	KODE KECAMATAN	NAMA KECAMATAN	KODE DESA	NAMA DESA	IDM	TAHUN PRIORITAS SANGAT TERTINGGAL
1.999	72	SULAWESI TENGAH	7210	KABUPATEN SIGI	721002	PALOLO	7210022022	SARUMANA	0.4629	2021
2.000	76	SULAWESI BARAT	7603	KABUPATEN MAMASA	760301	MAMBI	7603012024	PAMOSEAN	0.4629	2021
2.001	53	NUSA TENGGARA TIMUR	5316	NAGEKEO	535316	KEO TENGAH	5316062016	PAUMALI	0.4629	2021
2.002	91	PAPUA	9102	JAYAWIJAYA	919102	TAGIME	9102552010	YANGGAPURA	0.4629	2021
2.003	91	PAPUA	9126	DOGIYAI	919126	SUKIKAI SELATAN	9126052001	UNITO	0.4629	2021
2.004	36	BANTEN	3602	KABUPATEN LEBAK	360207	BOJONGMANIK	3602072010	PARAKANBEUSI	0.4627	2021
2.005	61	KALIMANTAN BARAT	6104	KABUPATEN KETAPANG	610402	MARAU	6104022024	RANGKUNG	0.4627	2021
2.006	72	SULAWESI TENGAH	7208	KABUPATEN PARIGI MOUTONG	720806	SAUSU	7208062016	SAUSU SALUBANGA	0.4627	2021
2.007	92	PAPUA BARAT	9202	MANOKWARI	929202	MANOKWARI UTARA	9202142004	YOOM II	0.4627	2021
2.008	18	LAMPUNG	1805	KABUPATEN TULANG BAWANG	180511	GEDUNG MENENG	1805112006	BAKUNG UDIK	0.4627	2021
2.009	53	NUSA TENGGARA TIMUR	5307	KABUPATEN SIKKA	530717	TANA WAWO	5307172005	RENGGARASI	0.4627	2021
2.010	12	SUMATERA UTARA	1224	KABUPATEN NIAS UTARA	122407	ALASA	1224072012	ONONAMOLO ALASA	0.4626	2021
2.011	65	KALIMANTAN UTARA	6502	MALINAU	656502	PUJUNGAN	6502032008	LONG BENA	0.4626	2021
2.012	91	PAPUA	9127	INTAN JAYA	919127	SUGAPA	9127012016	KUMLAGUPA	0.4625	2021
2.013	92	PAPUA BARAT	9204	SORONG SELATAN	929204	KONDA	9204152002	WAMARGEGE	0.4625	2021
2.014	92	PAPUA BARAT	9208	KAIMANA	929208	TELUK ARGUNI BAWAH	9208062005	KUFURIYAI	0.4625	2021
2.015	12	SUMATERA UTARA	1204	KABUPATEN NIAS	120427	ULUGAWO	1204272010	SISOBAHILI ULU GAWO	0.4625	2021
2.016	14	RIAU	1401	KABUPATEN KAMPAR	140109	KAMPAR KIRI HULU	1401092012	TANJUNG BERINGIN	0.4625	2021
2.017	53	NUSA TENGGARA TIMUR	5308	KABUPATEN ENDE	530808	WOLOWARU	5308082020	LIKANAKA	0.4625	2021
2.018	72	SULAWESI TENGAH	7210	KABUPATEN SIGI	721007	PIPIKORO	7210072018	MASEWO	0.4625	2021
2.019	82	MALUKU UTARA	8208	KABUPATEN PULAU TALIBU	820804	TALIABU UTARA	8208042011	DEGE	0.4625	2021
2.020	91	PAPUA	9112	PEGUNUNGAN BINTANG	919112	OKBAB	9112252002	BORBAN	0.4624	2021
2.021	92	PAPUA BARAT	9202	MANOKWARI	929202	MANOKWARI UTARA	9202142006	MEYES	0.4624	2021
2.022	12	SUMATERA UTARA	1220	KABUPATEN PADANG LAWAS UTARA	122009	HULU SIHAPAS	1220092004	PANGIRKIRAN	0.4624	2021
2.023	12	SUMATERA UTARA	1224	KABUPATEN NIAS UTARA	122402	SAWO	1224022002	OMBOLATA SAWO	0.4624	2021
2.024	53	NUSA TENGGARA TIMUR	5307	KABUPATEN SIKKA	530706	PALUE	5307062004	LADOLAKA	0.4624	2021
2.025	73	SULAWESI SELATAN	7317	KABUPATEN LUWU	731722	BASSE SANGTEMPE UTARA	7317222010	MAINDO	0.4624	2021
2.026	73	SULAWESI SELATAN	7318	KABUPATEN TANA TORAJA	731831	MASANDA	7318312004	PONDINGAO'	0.4624	2021
2.027	75	GORONTALO	7505	KABUPATEN GORONTALO UTARA	750503	ANGGREK	7505032008	DUDEPO	0.4624	2021
2.028	76	SULAWESI BARAT	7603	KABUPATEN MAMASA	760306	SUMARORONG	7603062004	SASAKAN	0.4624	2021
2.029	81	MALUKU	8102	KABUPATEN MALUKU TENGGARA	810205	KEI BESAR UTARA TIMUR	8102052024	OHOIFARUAN	0.4624	2021
2.030	81	MALUKU	8172	KOTA TUAL	817204	PULAU-PULAU KUR	8172042002	KAIMEAR	0.4624	2021
2.031	91	PAPUA	9102	JAYAWIJAYA	919102	WELESI	9102632005	PAWEKAMA	0.4623	2021
2.032	11	ACEH	1108	KABUPATEN ACEH UTARA	110803	KUTA MAKMUR	1108032025	PULO RAYEUK	0.4622	2021
2.033	61	KALIMANTAN BARAT	6105	KABUPATEN SINTANG	610514	SERAWAI	6105142017	TUNAS HARAPAN	0.4622	2021
2.034	91	PAPUA	9125	KABUPATEN PUNCAK	912505	POGOMA	9125052002	POGOMA	0.4622	2021
2.035	92	PAPUA BARAT	9208	KAIMANA	929208	TELUK ARGUNI BAWAH	9208062004	EGERWARA	0.4622	2021
2.036	53	NUSA TENGGARA TIMUR	5302	TIMOR TENGAH SELATAN	535302	NOEBANA	5302242004	MELLA	0.4622	2021
2.037	53	NUSA TENGGARA TIMUR	5302	TIMOR TENGAH SELATAN	535302	NOEBANA	5302242005	MNELAPETU	0.4622	2021
2.038	91	PAPUA	9127	INTAN JAYA	919127	BIANDOGA	9127042002	BIANDOGA	0.4622	2021
2.039	91	PAPUA	9127	INTAN JAYA	919127	BIANDOGA	9127042003	BUGALAGA	0.4622	2021
2.040	91	PAPUA	9127	INTAN JAYA	919127	BIANDOGA	9127042005	KALAWA	0.4622	2021
2.041	91	PAPUA	9127	INTAN JAYA	919127	BIANDOGA	9127042014	MOYOMATAGA	0.4622	2021
2.042	91	PAPUA	9127	INTAN JAYA	919127	BIANDOGA	9127042013	NDABATADI	0.4622	2021
2.043	91	PAPUA	9127	INTAN JAYA	919127	BIANDOGA	9127042015	PITADI	0.4622	2021
2.044	91	PAPUA	9127	INTAN JAYA	919127	BIANDOGA	9127042016	ULAR MERAH	0.4622	2021
2.045	91	PAPUA	9127	INTAN JAYA	919127	BIANDOGA	9127042006	YANEI	0.4622	2021
2.046	73	SULAWESI SELATAN	7309	KABUPATEN MAROS	730911	TOMPOBULU	7309112008	BONTO MANURUNG	0.4622	2021
2.047	91	PAPUA	9122	KABUPATEN YALIMO	912201	ELELIM	9122012010	ULO	0.4622	2021
2.048	92	PAPUA BARAT	9201	KABUPATEN SORONG	920101	MAKBON	9201012017	MIBI	0.4622	2021
2.049	11	ACEH	1103	KABUPATEN ACEH TIMUR	110305	SERBAJADI	1103052010	SUNTI	0.4621	2021
2.050	12	SUMATERA UTARA	1224	KABUPATEN NIAS UTARA	122410	LAHEWA	1224102010	HILIHATI	0.4621	2021
2.051	12	SUMATERA UTARA	1212	KABUPATEN TOBA SAMOSIR	121208	AJIBATA	1212082006	SIRUNGKUNGON	0.4621	2021
2.052	61	KALIMANTAN BARAT	6105	KABUPATEN SINTANG	610506	KETUNGAU HULU	6105062018	SUNGA PISAU	0.4621	2021



NO	KODE PROVINSI	NAMA PROVINSI	KODE KABUPATEN	NAMA KABUPATEN	KODE KECAMATAN	NAMA KECAMATAN	KODE DESA	NAMA DESA	IDM	TAHUN PRIORITAS SANGAT TERTINGGAL
2.053	91	PAPUA	9103	KABUPATEN JAYAPURA	910313	WAIBU	9103132001	DONDAY	0.4621	2021
2.054	91	PAPUA	9115	KABUPATEN WAROPEN	911512	WAPOGA	9115122004	SYEWA MERARE	0.4621	2021
2.055	91	PAPUA	9121	MAMBERAMO TENGAH	912121	KELILA	9121022015	PELANME	0.4621	2021
2.056	91	PAPUA	9112	PEGUNUNGAN BINTANG	919112	KIWIROK TIMUR	9112072002	OKYOP	0.4621	2021
2.057	92	PAPUA BARAT	9202	MANOKWARI	929202	MANOKWARI UTARA	9202142020	CABANG DUA	0.4621	2021
2.058	62	KALIMANTAN TENGAH	6212	MURUNG RAYA	626212	TANAH SIANG SELATAN	6212072001	ORENG	0.4619	2021
2.059	92	PAPUA BARAT	9212	PEGUNUNGAN ARFAK	929212	SURUREY	9212042011	ANUK	0.4619	2021
2.060	92	PAPUA BARAT	9212	PEGUNUNGAN ARFAK	929212	SURUREY	9212042001	SURUREY	0.4619	2021
2.061	12	SUMATERA UTARA	1220	KABUPATEN PADANG LAWAS UTARA	122002	DOLOK	1220022035	JAMBUR BATU	0.4619	2021
2.062	61	KALIMANTAN BARAT	6105	KABUPATEN SINTANG	610514	SERAWAI	6105142032	MEROBOI	0.4619	2021
2.063	63	KALIMANTAN SELATAN	6303	KABUPATEN BANJAR	630301	ALUH ALUH	6303012013	ALUH ALUH KECIL	0.4619	2021
2.064	76	SULAWESI BARAT	7603	KABUPATEN MAMASA	760305	TABULAHAN	7603052004	TABULAHAN	0.4619	2021
2.065	62	KALIMANTAN TENGAH	6202	KOTAWARINGIN TIMUR	626202	TELAGA ANTANG	6202172014	RANTAU SAWANG	0.4619	2021
2.066	12	SUMATERA UTARA	1214	KABUPATEN NIAS SELATAN	121410	MANIAMOLO	1214102015	BAWOHOSI MANIAMOLO	0.4618	2021
2.067	36	BANTEN	3602	KABUPATEN LEBAK	360219	CIBEER	3602192018	CIHAMBALI	0.4618	2021
2.068	62	KALIMANTAN TENGAH	6206	KABUPATEN KATINGAN	620608	KATINGAN HULU	6206082006	TUMBANG KUAI	0.4618	2021
2.069	92	PAPUA BARAT	9202	KABUPATEN MANOKWARI	920215	MANOKWARI SELATAN	9202152014	ACEMO	0.4618	2021
2.070	53	NUSA TENGGARA TIMUR	5302	TIMOR TENGAH SELATAN	535302	FATUKOPA	5302292007	NIFULINAH	0.4617	2021
2.071	92	PAPUA BARAT	9209	TAMBRAUW	929209	ABUN	9209062005	WEYAF	0.4617	2021
2.072	91	PAPUA	9121	MAMBERAMO TENGAH	919121	KELILA	9121022009	ONGGOBALO	0.4617	2021
2.073	61	KALIMANTAN BARAT	6105	KABUPATEN SINTANG	610508	KAYAN HILIR	6105082030	NANGA LIDAU	0.4617	2021
2.074	12	SUMATERA UTARA	1220	KABUPATEN PADANG LAWAS UTARA	122002	DOLOK	1220022040	JANJI MANAHAN GUL	0.4616	2021
2.075	53	NUSA TENGGARA TIMUR	5301	KABUPATEN KUPANG	530120	AMABI OEFETO TIMUR	5301202007	OENUNTONO	0.4616	2021
2.076	92	PAPUA BARAT	9201	KABUPATEN SORONG	920120	MAUDUS	9201202004	KLAOS	0.4616	2021
2.077	91	PAPUA	9121	MAMBERAMO TENGAH	919121	KELILA	9121022002	DIBUNGEN	0.4616	2021
2.078	91	PAPUA	9121	MAMBERAMO TENGAH	919121	KELILA	9121022010	KAMBO	0.4616	2021
2.079	91	PAPUA	9117	MAPPI	919117	MAMBIOMAN BAPAI	9117022004	WAGHIEN/KOBA	0.4616	2021
2.080	18	LAMPUNG	1808	KABUPATEN WAY KANAN	180801	BLAMBANGAN UMPU	1808012008	NEGERI BATIN	0.4616	2021
2.081	12	SUMATERA UTARA	1214	KABUPATEN NIAS SELATAN	121413	MAZINO	1214132010	LOLOMBOLI	0.4614	2021
2.082	61	KALIMANTAN BARAT	6104	KABUPATEN KETAPANG	610408	SIMPANG HULU	6104082018	BOTUH BOSI	0.4614	2021
2.083	62	KALIMANTAN TENGAH	6206	KABUPATEN KATINGAN	620612	PETAK MALAI	6206122006	NUSA KUTAU	0.4614	2021
2.084	71	SULAWESI UTARA	7104	KABUPATEN KEPULAUAN TALAUD	710406	KABARUAN	7104062017	KABARUAN TIMUR	0.4614	2021
2.085	91	PAPUA	9112	KABUPATEN PEGUNUNGAN BINTANG	911227	WEIME	9112272006	YOULBAN	0.4614	2021
2.086	91	PAPUA	9121	KABUPATEN MAMBERAMO TENGAH	912103	ERAGAYAM	9121032004	KINO	0.4614	2021
2.087	92	PAPUA BARAT	9211	KABUPATEN MANOKWARI SELATAN	921104	DATARAN ISIM	9211042004	UMOHOU	0.4614	2021
2.088	91	PAPUA	9102	JAYAWIJAYA	919102	WELESI	9102632004	LANTIPO	0.4614	2021
2.089	91	PAPUA	9110	SARMI	919110	TOR ATAS	9110022009	SAFRON TANE	0.4613	2021
2.090	92	PAPUA BARAT	9206	TELUK BINTUNI	929206	BABO	9206032021	AMUTU	0.4613	2021
2.091	11	ACEH	1108	KABUPATEN ACEH UTARA	110803	KUTA MAKUR	1108032016	COT MERBO	0.4613	2021
2.092	53	NUSA TENGGARA TIMUR	5318	KABUPATEN SUMBA BARAT DAYA	531804	WEWEWA BARAT	5318042016	KALEMBU KANAIIKA	0.4613	2021
2.093	12	SUMATERA UTARA	1220	KABUPATEN PADANG LAWAS UTARA	122001	DOLOK SIGOMPULON	1220012030	SIPOGAS A	0.4611	2021
2.094	61	KALIMANTAN BARAT	6104	KABUPATEN KETAPANG	610407	SUNGA LAUR	6104072007	HARAPAN BARU	0.4611	2021
2.095	61	KALIMANTAN BARAT	6108	KABUPATEN LANDAK	610802	MEMPAWAH HULU	6108022006	SABAKA	0.4611	2021
2.096	73	SULAWESI SELATAN	7322	KABUPATEN LUWU UTARA	732207	SEKO	7322072002	MALIMONGAN	0.4611	2021
2.097	91	PAPUA	9126	DOGIYAI	919126	KAMU SELATAN	9126072001	PUWETA I	0.4611	2021
2.098	91	PAPUA	9117	MAPPI	919117	HAJU	9117052017	PAGHAI	0.4611	2021
2.099	11	ACEH	1108	KABUPATEN ACEH UTARA	110815	SAWANG	1108152026	KRUENG BARO	0.4611	2021
2.100	61	KALIMANTAN BARAT	6110	KABUPATEN MELAWI	611004	MENUKUNG	6110042005	TANJUNG BERINGIN	0.4611	2021
2.101	73	SULAWESI SELATAN	7318	KABUPATEN TANA TORAJA	731802	BITTUANG	7318022010	KOLE PALIAN	0.4611	2021
2.102	91	PAPUA	9111	KABUPATEN KEEROM	911107	TOWE	9111072003	TERFONES	0.4611	2021
2.103	11	ACEH	1108	KABUPATEN ACEH UTARA	110804	LHOKSUKON	1108042016	TRIENG PANTANG	0.4610	2021
2.104	11	ACEH	1115	KABUPATEN NAGAN RAYA	111502	SEUNAGAN	1115022024	ALUE BULO	0.4610	2021
2.105	12	SUMATERA UTARA	1214	KABUPATEN NIAS SELATAN	121421	O'O'U	1214212009	HILIORUDUA	0.4610	2021
2.106	18	LAMPUNG	1811	KABUPATEN MESUJI	181103	RAWA JITU UTARA	1811032012	SIDANG MUARA JAYA	0.4610	2021



NO	KODE PROVINSI	NAMA PROVINSI	KODE KABUPATEN	NAMA KABUPATEN	KODE KECAMATAN	NAMA KECAMATAN	KODE DESA	NAMA DESA	IDM	TAHUN PRIORITAS SANGAT TERTINGGAL
2.107	72	SULAWESI TENGAH	7209	KABUPATEN TOJO UNA UNA	720906	ULUBONGKA	7209062018	TAKIBANGKE	0.4610	2021
2.108	73	SULAWESI SELATAN	7322	KABUPATEN LUWU UTARA	732208	MALANGKE BARAT	7322082009	LIMBONG WARA	0.4610	2021
2.109	76	SULAWESI BARAT	7603	KABUPATEN MAMASA	760316	BUNTUMALANGKA	7603162010	SALUTAMBUN	0.4610	2021
2.110	91	PAPUA	9115	WAROPEN	919115	DEMBA	9115132007	TETUI	0.4610	2021
2.111	91	PAPUA	9115	WAROPEN	919115	DEMBA	9115132001	URATO	0.4610	2021
2.112	11	ACEH	1115	KABUPATEN NAGAN RAYA	111508	TADU RAYA	1115082004	PASIE LUAH	0.4608	2021
2.113	53	NUSA TENGGARA TIMUR	5321	KABUPATEN MALAKA	532107	SASITAMEAN	5321072009	NAISAU	0.4608	2021
2.114	91	PAPUA	9111	KABUPATEN KEEROM	911107	TOWE	9111072006	MILKI	0.4608	2021
2.115	92	PAPUA BARAT	9208	KAIMANA	929208	YAMOR	9208072006	OMBA PAMUKU	0.4608	2021
2.116	53	NUSA TENGGARA TIMUR	5318	SUMBA BARAT DAYA	535318	WEWEWA TENGAH	5318102006	EKA PATA	0.4608	2021
2.117	91	PAPUA	9117	MAPPI	919117	ASSUE	9117062007	KAITOK	0.4608	2021
2.118	91	PAPUA	9117	MAPPI	919117	PASSUE	9117082004	NOHON	0.4608	2021
2.119	91	PAPUA	9117	MAPPI	919117	PASSUE	9117082003	PASSUE/TAIM	0.4608	2021
2.120	14	RIAU	1404	KABUPATEN INDRAGIRI HILIR	140410	TANAH MERAH	1404102002	SELATNAMA	0.4608	2021
2.121	61	KALIMANTAN BARAT	6105	KABUPATEN SINTANG	610504	KETUNGAU HILIR	6105042020	BATU NYADI	0.4608	2021
2.122	73	SULAWESI SELATAN	7317	KABUPATEN LUWU	731715	WALENRANG BARAT	7317152006	LEWANDI	0.4608	2021
2.123	61	KALIMANTAN BARAT	6110	KABUPATEN MELAWI	611001	BELIMBING	6110012020	NANGA PAU	0.4607	2021
2.124	62	KALIMANTAN TENGAH	6212	MURUNG RAYA	626212	LAUNG TUHUP	6212032016	TUMBANG BANA	0.4607	2021
2.125	12	SUMATERA UTARA	1221	KABUPATEN PADANG LAWAS	122101	SOSOPAN	1221012005	SIUNDOL JULU	0.4606	2021
2.126	12	SUMATERA UTARA	1225	KABUPATEN NIAS BARAT	122505	MANDREHE	1225052019	ZUZUNDRAO	0.4606	2021
2.127	91	PAPUA	9106	KABUPATEN BIAK NUMFOR	910615	SWANDIWE	9106152006	YENBEPIOPER	0.4606	2021
2.128	91	PAPUA	9112	PEGUNUNGAN BINTANG	919112	OKSIBIL	9112012018	KUTDOL	0.4605	2021
2.129	11	ACEH	1104	KABUPATEN ACEH TENGAH	110401	LINGE	1104012034	REJE PAYUNG	0.4605	2021
2.130	12	SUMATERA UTARA	1202	KABUPATEN TAPANULI UTARA	120211	PARMONANGAN	1202112002	MANALU PURBA	0.4605	2021
2.131	12	SUMATERA UTARA	1202	KABUPATEN TAPANULI UTARA	120211	PARMONANGAN	1202112011	HUTAJULU PARBALIK	0.4605	2021
2.132	12	SUMATERA UTARA	1204	KABUPATEN NIAS	120421	BOTOMUZOI	1204212001	HILIGODU BOTOMUZOI	0.4605	2021
2.133	12	SUMATERA UTARA	1223	KABUPATEN LABUHANBATU UTARA	122307	AEK NATAS	1223072010	KAMPUNG YAMAN	0.4605	2021
2.134	12	SUMATERA UTARA	1225	KABUPATEN NIAS BARAT	122505	MANDREHE	1225052018	HAYO	0.4605	2021
2.135	62	KALIMANTAN TENGAH	6210	KABUPATEN GUNUNG MAS	621008	DAMANG BATU	6210082001	LAWANG KANJI	0.4605	2021
2.136	81	MALUKU	8105	KABUPATEN SERAM BAGIAN TIMUR	810515	TELUK WARU	8105152007	NAMA ANDAN	0.4605	2021
2.137	81	MALUKU	8109	KABUPATEN BURU SELATAN	810903	AMBALAU	8109032005	SIWAR	0.4605	2021
2.138	82	MALUKU UTARA	8201	KABUPATEN HALMAHERA BARAT	820102	LOLODA	8201022008	LABA KECIL	0.4605	2021
2.139	82	MALUKU UTARA	8208	KABUPATEN PULAU TALIABU	820804	TALIABU UTARA	8208042006	NUNCA	0.4605	2021
2.140	91	PAPUA	9106	KABUPATEN BIAK NUMFOR	910603	BIAK TIMUR	9106032003	OWI	0.4605	2021
2.141	91	PAPUA	9106	KABUPATEN BIAK NUMFOR	910603	BIAK TIMUR	9106032036	YENDAKEM	0.4605	2021
2.142	91	PAPUA	9111	KABUPATEN KEEROM	911109	MANNEM	9111092007	USKWAR	0.4605	2021
2.143	91	PAPUA	9115	KABUPATEN WAROPEN	911515	SOYOI MAMBAI	9115152004	NAPANI	0.4605	2021
2.144	91	PAPUA	9122	KABUPATEN YALIMO	912202	APALAPSILI	9122022022	HOLUKALEM	0.4605	2021
2.145	92	PAPUA BARAT	9204	KABUPATEN SORONG SELATAN	920426	KAIS DARAT	9204262007	MAKARORO	0.4605	2021
2.146	91	PAPUA	9108	PANIAI	919108	PANIAI TIMUR	9108012013	AIKAI	0.4605	2021
2.147	91	PAPUA	9114	TOLIKARA	911414	ANAWI	9114372003	KOTORI	0.4604	2021
2.148	53	NUSA TENGGARA TIMUR	5315	KABUPATEN MANGGARAI BARAT	531508	NDOSO	5315082003	RAKA	0.4603	2021
2.149	91	PAPUA	9101	KABUPATEN MERAUKE	910105	SEMANGGA	9101052002	WANINGGAP NANGGO	0.4603	2021
2.150	91	PAPUA	9105	KABUPATEN KEPULAUAN YAPEN	910512	WINDESI	9105122006	ROSBORI	0.4603	2021
2.151	92	PAPUA BARAT	9206	TELUK BINTUNI	929206	KAMUNDAN	9206202002	KALITAMI II	0.4603	2021
2.152	12	SUMATERA UTARA	1221	KABUPATEN PADANG LAWAS	122106	ULU BARUMUN	1221062015	AEK HARUAYA	0.4602	2021
2.153	81	MALUKU	8105	KABUPATEN SERAM BAGIAN TIMUR	810508	KILMURY	8105082004	AFANG DEFOL	0.4602	2021
2.154	91	PAPUA	9109	KABUPATEN MIMIKA	910910	TEMBAGAPURA	9109102018	JONGKOGAMA	0.4602	2021
2.155	91	PAPUA	9122	KABUPATEN YALIMO	912202	APALAPSILI	9122022007	SUWEWILI	0.4602	2021
2.156	91	PAPUA	9122	KABUPATEN YALIMO	912202	APALAPSILI	9122022010	NATOKSILI	0.4602	2021
2.157	91	PAPUA	9125	KABUPATEN PUNCAK	912515	SINAK BARAT	9125152005	WONELUPAGA	0.4602	2021
2.158	53	NUSA TENGGARA TIMUR	5302	TIMOR TENGAH SELATAN	535302	AMANATUN SELATAN	5302082005	KUALA"U	0.4602	2021
2.159	91	PAPUA	9112	PEGUNUNGAN BINTANG	919112	NONGME	9112342001	NONGME	0.4602	2021
2.160	92	PAPUA BARAT	9209	TAMBRAUW	929209	MANEKAR	9209252010	ANETI	0.4602	2021



NO	KODE PROVINSI	NAMA PROVINSI	KODE KABUPATEN	NAMA KABUPATEN	KODE KECAMATAN	NAMA KECAMATAN	KODE DESA	NAMA DESA	IDM	TAHUN PRIORITAS SANGAT TERTINGGAL
2.161	92	PAPUA BARAT	9209	TAMBRAUW	929209	MANEKAR	9209252008	ARANARI	0.4602	2021
2.162	92	PAPUA BARAT	9209	TAMBRAUW	929209	MANEKAR	9209252009	WAUMI	0.4602	2021
2.163	92	PAPUA BARAT	9204	SORONG SELATAN	929204	SAIFI	9204222002	KOMANGGARET	0.4601	2021
2.164	11	ACEH	1113	KABUPATEN GAYO LUES	111307	PUTERI BETUNG	1113072004	MELOAK SEPAKAT	0.4601	2021
2.165	12	SUMATERA UTARA	1213	KABUPATEN MANDAILING NATAL	121301	PANYABUNGAN	1213012037	SIOBON JAE	0.4601	2021
2.166	76	SULAWESI BARAT	7603	KABUPATEN MAMASA	760304	PANA	7603042017	ULUSALU INDAH	0.4601	2021
2.167	12	SUMATERA UTARA	1220	KABUPATEN PADANG LAWAS UTARA	122002	DOLOK	1220022001	SIGUGA	0.4600	2021
2.168	12	SUMATERA UTARA	1220	KABUPATEN PADANG LAWAS UTARA	122004	PADANG BOLAK	1220042023	SIMASI	0.4600	2021
2.169	12	SUMATERA UTARA	1225	KABUPATEN NIAS BARAT	122502	SIROMBU	1225022011	SINENEETO	0.4600	2021
2.170	62	KALIMANTAN TENGAH	6210	KABUPATEN GUNUNG MAS	621004	KAHAYAN HULU UTARA	6210042014	TUMBANG PONYOI	0.4600	2021
2.171	76	SULAWESI BARAT	7603	KABUPATEN MAMASA	760307	MESSAWA	7603072002	RIPPUNG	0.4600	2021
2.172	91	PAPUA	9106	KABUPATEN BIAK NUMFOR	910608	BIAK BARAT	9106082033	SOPENDO SUP KARKIR	0.4600	2021
2.173	91	PAPUA	9109	KABUPATEN MIMIKA	910913	KWAMKI NARAMA	9109132009	LAMOPI	0.4600	2021
2.174	53	NUSA TENGGARA TIMUR	5302	TIMOR TENGAH SELATAN	530205	AMANUBAN TENGAH	5302052001	TAEBESA	0.4600	2021
2.175	91	PAPUA	9121	MAMBERAMO TENGAH	912101	KELILA	9121022003	TIMERIA	0.4600	2021
2.176	92	PAPUA BARAT	9210	MAYBRAT	929210	AITINYO	9210062020	KAMRO SELATAN	0.4600	2021
2.177	92	PAPUA BARAT	9210	MAYBRAT	929210	AITINYO TENGAH	9210222004	EWAY	0.4600	2021
2.178	92	PAPUA BARAT	9201	SORONG	929201	BAGUN	9201442007	BRATMAWE	0.4600	2021
2.179	92	PAPUA BARAT	9201	SORONG	929201	BAGUN	9201442004	KLAMOMIS	0.4600	2021
2.180	92	PAPUA BARAT	9201	SORONG	929201	HOBARD	9201522001	HOBARD	0.4600	2021
2.181	92	PAPUA BARAT	9201	SORONG	929201	KLAWAK	9201182014	YURKADEN	0.4600	2021
2.182	92	PAPUA BARAT	9201	SORONG	929201	SAENGKEDUK	9201482002	SELEKOB	0.4600	2021
2.183	92	PAPUA BARAT	9207	TELUK WONDAMA	929207	NIKIWAR	9207122005	TAMOG	0.4600	2021
2.184	81	MALUKU	8102	KABUPATEN MALUKU TENGGARA	810217	KEI BESAR UTARA BARAT	8102172020	HOOR ISLAM	0.4599	2021
2.185	82	MALUKU UTARA	8202	KABUPATEN HALMAHERA TENGAH	820203	PULAU GEBE	8202032005	UMIYAL	0.4599	2021
2.186	91	PAPUA	9103	KABUPATEN JAYAPURA	910318	GRESI SELATAN	9103182001	OMON	0.4599	2021
2.187	91	PAPUA	9108	PANIAI	910810	DEIYAI MIYO	9108312001	UWEBUTU	0.4598	2021
2.188	12	SUMATERA UTARA	1213	KABUPATEN MANDAILING NATAL	121313	BATANG NATAL	1213132003	AEK MANGGIS	0.4598	2021
2.189	73	SULAWESI SELATAN	7318	KABUPATEN TANA TORAJA	731809	SIMBUANG	7318092003	SIMBUANG	0.4598	2021
2.190	91	PAPUA	9122	YALIMO	919122	ELELIM	9122012036	PISIREG	0.4597	2021
2.191	92	PAPUA BARAT	9206	TELUK BINTUNI	929206	KURI	9206102003	REFIDESO	0.4597	2021
2.192	73	SULAWESI SELATAN	7317	KABUPATEN LUWU	731710	LAROMPONG SELATAN	7317102007	MALEWONG	0.4597	2021
2.193	12	SUMATERA UTARA	1220	KABUPATEN PADANG LAWAS UTARA	122003	HALONGONAN	1220032041	JAPINULIK	0.4595	2021
2.194	61	KALIMANTAN BARAT	6104	KABUPATEN KETAPANG	610408	SIMPANG HULU	6104082003	KUALAN HULU	0.4595	2021
2.195	61	KALIMANTAN BARAT	6110	KABUPATEN MELAWI	611003	ELLA HILIR	6110032013	SUNGAI LABUK	0.4595	2021
2.196	73	SULAWESI SELATAN	7318	KABUPATEN TANA TORAJA	731809	SIMBUANG	7318092004	PONGBEMBE	0.4595	2021
2.197	82	MALUKU UTARA	8201	KABUPATEN HALMAHERA BARAT	820101	JAILOLO	8201012040	BUKU MAADU	0.4595	2021
2.198	92	PAPUA BARAT	9209	TAMBRAUW	929209	MUBRANI	9209122016	AREKON	0.4595	2021
2.199	92	PAPUA BARAT	9209	TAMBRAUW	929209	MUBRANI	9209122005	ATORI	0.4595	2021
2.200	12	SUMATERA UTARA	1213	KABUPATEN MANDAILING NATAL	121308	KOTANOPAN	1213082017	MUARA PUNGKUT	0.4594	2021
2.201	12	SUMATERA UTARA	1225	KABUPATEN NIAS BARAT	122502	SIROMBU	1225022002	IMANA	0.4594	2021
2.202	61	KALIMANTAN BARAT	6105	KABUPATEN SINTANG	610504	KETUNGAU HILIR	6105042022	LEPUNG PANTAK	0.4594	2021
2.203	92	PAPUA BARAT	9204	SORONG SELATAN	929204	SAIFI	9204222001	MANGGROHOLO	0.4594	2021
2.204	13	SUMATERA BARAT	1302	KABUPATEN SOLOK	130217	HILIRAN GUMANTI	1302172003	SUNGAI ABU	0.4593	2021
2.205	91	PAPUA	9101	KABUPATEN MERAUKE	910107	JAGEBOB	9101072008	BLANDIN KAKAYU	0.4593	2021
2.206	12	SUMATERA UTARA	1225	KABUPATEN NIAS BARAT	122502	SIROMBU	1225022013	HILIMBERUANAA	0.4592	2021
2.207	91	PAPUA	9105	KABUPATEN KEPULAUAN YAPEN	910505	POOM	9105052012	WARIOI	0.4592	2021
2.208	92	PAPUA BARAT	9202	MANOKWARI	929202	MANOKWARI UTARA	9202142021	YONGGAM	0.4592	2021
2.209	12	SUMATERA UTARA	1213	KABUPATEN MANDAILING NATAL	121319	HUTA BARGOT	1213192001	BANGUN SEJATI	0.4592	2021
2.210	61	KALIMANTAN BARAT	6104	KABUPATEN KETAPANG	610421	AIR UPAS	6104212009	MEKAR JAYA	0.4592	2021
2.211	72	SULAWESI TENGAH	7212	KABUPATEN MOROWALI UTARA	721209	MAMOSALATO	7212092006	UEPAKATU	0.4592	2021
2.212	91	PAPUA	9105	KABUPATEN KEPULAUAN YAPEN	910510	KEPULAUAN AMBAI	9105102016	AIWARAGGANI	0.4592	2021
2.213	91	PAPUA	9112	KABUPATEN PEGUNUNGAN BINTANG	911208	ABOY	9112082008	LULIS WII	0.4592	2021
2.214	11	ACEH	1108	KABUPATEN ACEH UTARA	110822	SIMPANG KRAMAT	1108222009	ALUE BADE	0.4590	2021



NO	KODE PROVINSI	NAMA PROVINSI	KODE KABUPATEN	NAMA KABUPATEN	KODE KECAMATAN	NAMA KECAMATAN	KODE DESA	NAMA DESA	IDM	TAHUN PRIORITAS SANGAT TERTINGGAL
2.215	61	KALIMANTAN BARAT	6110	KABUPATEN MELAWI	611009	PINOH SELATAN	6110092007	PELINGGANG	0.4590	2021
2.216	91	PAPUA	9103	KABUPATEN JAYAPURA	910305	KEMTUK	9103052011	BENGGWIN PROGO	0.4590	2021
2.217	53	NUSA TENGGARA TIMUR	5302	TIMOR TENGAH SELATAN	535302	MOLLO UTARA	5302032010	BUAEPUNU	0.4590	2021
2.218	14	RIAU	1401	KABUPATEN KAMPAR	140109	KAMPAR KIRI HULU	1401092023	MUAROBIO	0.4589	2021
2.219	63	KALIMANTAN SELATAN	6303	KABUPATEN BANJAR	630310	SUNGAI PINANG	6303102015	HAKIM MAKMUR	0.4589	2021
2.220	91	PAPUA	9105	KABUPATEN KEPULAUAN YAPEN	910502	YAPEN BARAT	9105022002	WEBI	0.4589	2021
2.221	92	PAPUA BARAT	9208	KAIMANA	929208	TELUK ARGUNI ATAS	9208032003	SAWI	0.4589	2021
2.222	91	PAPUA	9117	MAPPI	919117	MINYAMUR	9117092006	TARAGAI	0.4589	2021
2.223	91	PAPUA	9108	PANIAI	919108	AWEIDA	9108332006	AKOUBAIDA	0.4589	2021
2.224	91	PAPUA	9108	PANIAI	919108	TOPIYAI	9108342004	EKAUWIYA	0.4589	2021
2.225	92	PAPUA BARAT	9209	TAMBRAUW	929209	MPUR	9209262001	ARUPI	0.4589	2021
2.226	12	SUMATERA UTARA	1225	KABUPATEN NIAS BARAT	122506	MANDREHE UTARA	1225062010	TARAH	0.4589	2021
2.227	61	KALIMANTAN BARAT	6104	KABUPATEN KETAPANG	610408	SIMPANG HULU	6104082013	LEGONG	0.4589	2021
2.228	82	MALUKU UTARA	8201	KABUPATEN HALMAHERA BARAT	820102	LOLODA	8201022015	PUMA DADAR	0.4589	2021
2.229	82	MALUKU UTARA	8204	KABUPATEN HALMAHERA SELATAN	820410	MAKIAN BARAT	8204102007	SEBELEI	0.4589	2021
2.230	12	SUMATERA UTARA	1214	KABUPATEN NIAS SELATAN	121402	GOMO	1214022017	LOLOSONI	0.4587	2021
2.231	14	RIAU	1404	KABUPATEN INDRAGIRI HILIR	140418	CONCONG	1404182002	CONCONG DALAM	0.4587	2021
2.232	82	MALUKU UTARA	8202	KABUPATEN HALMAHERA TENGAH	820210	PATANI TIMUR	8202102002	NURSIFA	0.4587	2021
2.233	82	MALUKU UTARA	8204	KABUPATEN HALMAHERA SELATAN	820426	GANE TIMUR SELATAN	8204262005	SAWAT	0.4587	2021
2.234	92	PAPUA BARAT	9204	KABUPATEN SORONG SELATAN	920420	MATEMANI	9204202006	BEDARE	0.4587	2021
2.235	91	PAPUA	9117	MAPPI	919117	SYAHCAME	9117112002	KOBETA	0.4586	2021
2.236	12	SUMATERA UTARA	1220	KABUPATEN PADANG LAWAS UTARA	122001	DOLOK SIGOMPULON	1220012006	SIHALO HALO	0.4586	2021
2.237	12	SUMATERA UTARA	1223	KABUPATEN LABUHANBATU UTARA	122307	AEK NATAS	1223072002	POLDUNG	0.4586	2021
2.238	53	NUSA TENGGARA TIMUR	5308	KABUPATEN ENDE	530812	LIO TIMUR	5308122014	RANGGATALO	0.4586	2021
2.239	74	SULAWESI TENGGARA	7405	KABUPATEN KONAWE SELATAN	740510	MORAMO	7405102022	WOWOSUNGGU	0.4586	2021
2.240	74	SULAWESI TENGGARA	7408	KABUPATEN KOLAKA UTARA	740806	NGAPA	7408062016	NIMBUNEHA	0.4586	2021
2.241	91	PAPUA	9106	KABUPATEN BIAK NUMFOR	910603	BIAK TIMUR	9106032013	SAREIDI	0.4586	2021
2.242	91	PAPUA	9111	KABUPATEN KEEROM	911107	TOWE	9111072007	LULES	0.4586	2021
2.243	91	PAPUA	9125	KABUPATEN PUNCAK	912512	OGAMANIM	9125122001	ERONG BERONG	0.4586	2021
2.244	12	SUMATERA UTARA	1204	KABUPATEN NIAS	120411	BAWOLATO	1204112014	TAGAULE	0.4584	2021
2.245	53	NUSA TENGGARA TIMUR	5309	KABUPATEN NGADA	530912	JEREBUU	5309122008	NARUWOLO II	0.4584	2021
2.246	12	SUMATERA UTARA	1225	KABUPATEN NIAS BARAT	122503	MANDREHE BARAT	1225032004	IRAONOGIBA	0.4584	2021
2.247	76	SULAWESI BARAT	7603	KABUPATEN MAMASA	760312	BALLA	7603122004	BALLA TUMUKA	0.4584	2021
2.248	81	MALUKU	8105	KABUPATEN SERAM BAGIAN TIMUR	810513	KIAN DARAT	8105132001	KIAN DARAT	0.4584	2021
2.249	12	SUMATERA UTARA	1204	KABUPATEN NIAS	120429	SOMOLO-MOLO	1204292005	SOMOLO MOLO	0.4583	2021
2.250	12	SUMATERA UTARA	1214	KABUPATEN NIAS SELATAN	121414	UMBUNASI	1214142001	LAWINDRA	0.4583	2021
2.251	61	KALIMANTAN BARAT	6105	KABUPATEN SINTANG	610502	TEMPUNAK	6105022016	MERTI JAYA	0.4583	2021
2.252	71	SULAWESI UTARA	7105	KABUPATEN MINAHASA SELATAN	710509	TENGA	7105092016	PAKU URE TINANIAN	0.4583	2021
2.253	91	PAPUA	9109	KABUPATEN MIMIKA	910910	TEMBAGAPURA	9109102004	T'SINGA	0.4583	2021
2.254	91	PAPUA	9125	KABUPATEN PUNCAK	912515	SINAK BARAT	9125152001	KILUNGGAME	0.4583	2021
2.255	91	PAPUA	9117	MAPPI	919117	ASSUE	9117062015	KERU	0.4583	2021
2.256	91	PAPUA	9112	PEGUNUNGAN BINTANG	919112	ALEMSOM	9112112008	SUMTAMON	0.4583	2021
2.257	91	PAPUA	9107	PUNCAK JAYA	919107	MULIA	9107012045	TRIKORA	0.4583	2021
2.258	91	PAPUA	9122	YALIMO	919122	ABENAH	9122032049	ALUGI	0.4583	2021
2.259	53	NUSA TENGGARA TIMUR	5307	KABUPATEN SIKKA	530712	MAGEPANDA	5307122005	KOLISIA B	0.4582	2021
2.260	63	KALIMANTAN SELATAN	6307	KABUPATEN HULU SUNGAI TENGAH	630710	BATANG ALAI TIMUR	6307102008	BATU PERAHU	0.4582	2021
2.261	74	SULAWESI TENGGARA	7402	KABUPATEN KONAWE	740205	SAMPARA	7402052057	WAWO ANDAROA	0.4582	2021
2.262	11	ACEH	1113	KABUPATEN GAYO LUES	111303	RIKIT GAIB	1113032008	MANGANG	0.4581	2021
2.263	61	KALIMANTAN BARAT	6105	KABUPATEN SINTANG	610514	SERAWAI	6105142023	NANGA BIHE	0.4581	2021
2.264	81	MALUKU	8105	KABUPATEN SERAM BAGIAN TIMUR	810515	TELUK WARU	8105152010	BOINFIA	0.4581	2021
2.265	82	MALUKU UTARA	8206	KABUPATEN HALMAHERA TIMUR	820603	MABA SELATAN	8206032001	BICOLI	0.4581	2021
2.266	92	PAPUA BARAT	9212	PEGUNUNGAN ARFAK	929212	SURUREY	9212042010	KOSTERA	0.4581	2021
2.267	53	NUSA TENGGARA TIMUR	5319	MANGGARAI TIMUR	535319	RANA MESE	5319072016	SATAR LENDA	0.4581	2021
2.268	91	PAPUA	9116	BOVEN DIGOEL	919116	NINATI	9116172005	TIMKA	0.4579	2021



NO	KODE PROVINSI	NAMA PROVINSI	KODE KABUPATEN	NAMA KABUPATEN	KODE KECAMATAN	NAMA KECAMATAN	KODE DESA	NAMA DESA	IDM	TAHUN PRIORITAS SANGAT TERTINGGAL
2.269	12	SUMATERA UTARA	1214	KABUPATEN NIAS SELATAN	121424	ULUSUSUA	1214242002	ORUDUA SIBOHOU	0.4579	2021
2.270	12	SUMATERA UTARA	1214	KABUPATEN NIAS SELATAN	121427	BORONADU	1214272010	SIRAHA	0.4579	2021
2.271	12	SUMATERA UTARA	1214	KABUPATEN NIAS SELATAN	121435	IDANOTAE	1214352011	HILIGABUNGAN	0.4579	2021
2.272	12	SUMATERA UTARA	1224	KABUPATEN NIAS UTARA	122409	AFULU	1224092008	SIFAORO'ASI	0.4579	2021
2.273	53	NUSA TENGGARA TIMUR	5310	KABUPATEN MANGGARAI	531011	REOK	5310112010	BAJAK	0.4579	2021
2.274	91	PAPUA	9122	KABUPATEN YALIMO	912202	APALAPSILI	9122022006	LAMBUKMU	0.4579	2021
2.275	91	PAPUA	9125	KABUPATEN PUNCAK	912502	WANGBE	9125022008	ULIPIA	0.4579	2021
2.276	53	NUSA TENGGARA TIMUR	5301	KABUPATEN KUPANG	530113	AMFOANG UTARA	5301132010	LILMUS	0.4579	2021
2.277	65	KALIMANTAN UTARA	6503	KABUPATEN NUNUKAN	650315	LUMBIS OGONG	6503152029	LABANG	0.4578	2021
2.278	76	SULAWESI BARAT	7603	KABUPATEN MAMASA	760310	TABANG	7603102004	TABANG BARAT	0.4578	2021
2.279	92	PAPUA BARAT	9209	TAMBRAUW	920909	KEBAR	9209092015	APOKI	0.4578	2021
2.280	92	PAPUA BARAT	9209	TAMBRAUW	920909	KASI	9209282008	PUBUAN	0.4578	2021
2.281	11	ACEH	1111	KABUPATEN BIREUEN	111107	GANDAPURA	1111072035	BLANG KUBU	0.4578	2021
2.282	82	MALUKU UTARA	8203	KABUPATEN HALMAHERA UTARA	820308	MALIFUT	8203082019	BUKIT TINGGI	0.4578	2021
2.283	91	PAPUA	9103	KABUPATEN JAYAPURA	910302	SENTANI TIMUR	9103022007	YOKIWA	0.4578	2021
2.284	12	SUMATERA UTARA	1214	KABUPATEN NIAS SELATAN	121407	AMANDRAYA	1214072015	ORAHILI EHO	0.4576	2021
2.285	12	SUMATERA UTARA	1214	KABUPATEN NIAS SELATAN	121431	TANAH MASA	1214312009	BAWO ANALITA SAERU	0.4576	2021
2.286	17	BENGKULU	1704	KABUPATEN KAUAR	170410	LUAS	1704102012	SERDANG INDAH	0.4576	2021
2.287	36	BANTEN	3601	KABUPATEN PANDEGLANG	360103	CIBALIUNG	3601032006	SUDIMANIK	0.4576	2021
2.288	53	NUSA TENGGARA TIMUR	5310	KABUPATEN MANGGARAI	531001	WAE RII	5310012014	GOLO WUAS	0.4576	2021
2.289	73	SULAWESI SELATAN	7318	KABUPATEN TANA TORAJA	731802	BITTUANG	7318022015	REMO REMBO	0.4576	2021
2.290	91	PAPUA	9106	KABUPATEN BIAK NUMFOR	910616	BRUYADORI	9106162008	KAMUMI	0.4576	2021
2.291	91	PAPUA	9112	KABUPATEN PEGUNUNGAN BINTANG	911210	BIME	9112102005	KAMEME	0.4576	2021
2.292	91	PAPUA	9121	KABUPATEN MAMBERAMO TENGAH	912103	ERAGAYAM	9121032003	WINAM	0.4576	2021
2.293	91	PAPUA	9125	KABUPATEN PUNCAK	912506	SINAK	9125062018	GINGGA BARU	0.4576	2021
2.294	92	PAPUA BARAT	9204	KABUPATEN SORONG SELATAN	920401	TEMINABUAN	9204012026	TEGIROLO	0.4576	2021
2.295	62	KALIMANTAN TENGAH	6212	MURUNG RAYA	626212	BARITO TUHUP RAYA	6212062009	BATU TOJAH	0.4576	2021
2.296	92	PAPUA BARAT	9202	MANOKWARI	929202	TANAH RUBUH	9202172005	MBATMA	0.4576	2021
2.297	92	PAPUA BARAT	9209	TAMBRAUW	920909	SAUSAPOR	9209052010	SUNGGUWAN	0.4576	2021
2.298	92	PAPUA BARAT	9206	TELUK BINTUNI	929206	BINTUNI	9206012022	MASINA	0.4576	2021
2.299	53	NUSA TENGGARA TIMUR	5318	KABUPATEN SUMBA BARAT DAYA	531803	WEWEWA TIMUR	5318032005	MAREDA KALADA	0.4575	2021
2.300	91	PAPUA	9109	KABUPATEN MIMIKA	910912	MIMIKA BARAT TENGAH	9109122002	UTA	0.4575	2021
2.301	91	PAPUA	9112	PEGUNUNGAN BINTANG	911212	OKLIP	9112222003	OKTEM	0.4575	2021
2.302	11	ACEH	1110	KABUPATEN ACEH SINGKIL	111002	SIMPANG KANAN	1110022012	KUTA BATU	0.4574	2021
2.303	61	KALIMANTAN BARAT	6110	KABUPATEN MELAWI	611007	SOKAN	6110072003	SIJAU	0.4574	2021
2.304	73	SULAWESI SELATAN	7309	KABUPATEN MAROS	730911	TOMPOBULU	7309112003	BONTO MANAI	0.4574	2021
2.305	76	SULAWESI BARAT	7603	KABUPATEN MAMASA	760311	BAMBANG	7603112020	BALATANA	0.4574	2021
2.306	11	ACEH	1107	KABUPATEN PIDIE	110731	TITEUE	1107312013	ALUE	0.4573	2021
2.307	92	PAPUA BARAT	9209	TAMBRAUW	929209	KASI	9209282002	KASI BARU	0.4573	2021
2.308	92	PAPUA BARAT	9209	TAMBRAUW	929209	MORAI	9209082012	NAMUAS	0.4573	2021
2.309	91	PAPUA	9126	DOGIYAI	91126	MAPIA TENGAH	9126092009	ADAUWO	0.4573	2021
2.310	91	PAPUA	9108	PANIAI	91108	WEGEE BINO	9108232005	TAMUGAUWO	0.4573	2021
2.311	16	SUMATERA SELATAN	1601	KABUPATEN OGAN KOMERING ULU	160120	ULU OGAN	1601202007	BELANDANG	0.4573	2021
2.312	73	SULAWESI SELATAN	7322	KABUPATEN LUWU UTARA	732207	SEKO	7322072004	PADANG BALUA	0.4573	2021
2.313	62	KALIMANTAN TENGAH	6206	KABUPATEN KATINGAN	620608	KATINGAN HULU	6206082011	TUMBANG LABANING	0.4571	2021
2.314	91	PAPUA	9112	KABUPATEN PEGUNUNGAN BINTANG	911230	JETFA	9112302002	LULIS	0.4571	2021
2.315	12	SUMATERA UTARA	1203	KABUPATEN TAPANULI SELATAN	120329	MUARA BATANG TORU	1203292004	TARAPUNG RAYA	0.4570	2021
2.316	62	KALIMANTAN TENGAH	6210	KABUPATEN GUNUNG MAS	621004	KAHAYAN HULU UTARA	6210042005	PENDA RANGAS	0.4570	2021
2.317	91	PAPUA	9111	KABUPATEN KEEROM	911107	TOWE	9111072011	PRIS	0.4570	2021
2.318	92	PAPUA BARAT	9202	KABUPATEN MANOKWARI	920212	MANOKWARI BARAT	9202122007	UDOI	0.4570	2021
2.319	92	PAPUA BARAT	9203	KABUPATEN FAK FAK	920314	MBAHAMDANDARA	9203142005	WOS	0.4570	2021
2.320	91	PAPUA	9117	MAPPI	911717	MAMBIOMAN BAPAI	9117022019	LINGGUA	0.4570	2021
2.321	92	PAPUA BARAT	9206	TELUK BINTUNI	929206	WAMESA	9206072001	WAMESA I / IDOOR	0.4570	2021
2.322	53	NUSA TENGGARA TIMUR	5302	TIMOR TENGAH SELATAN	535302	FATUMNASI	5302122004	FATUMNASI	0.4570	2021



NO	KODE PROVINSI	NAMA PROVINSI	KODE KABUPATEN	NAMA KABUPATEN	KODE KECAMATAN	NAMA KECAMATAN	KODE DESA	NAMA DESA	IDM	TAHUN PRIORITAS SANGAT TERTINGGAL
2.323	11	ACEH	1110	KABUPATEN ACEH SINGKIL	111002	SIMPANG KANAN	1110022017	GUHA	0.4568	2021
2.324	11	ACEH	1111	KABUPATEN BIREUEN	111116	PEUSANGAN SELATAN	1111162008	PAYA CROT	0.4568	2021
2.325	12	SUMATERA UTARA	1202	KABUPATEN TAPANULI UTARA	120211	PARMONANGAN	1202112010	HUTATUA	0.4568	2021
2.326	12	SUMATERA UTARA	1220	KABUPATEN PADANG LAWAS UTARA	122009	HULU SIHAPAS	1220092007	PINTU BOSI	0.4568	2021
2.327	14	RIAU	1401	KABUPATEN KAMPAR	140109	KAMPAR KIRI HULU	1401092015	PANGKALAN SERAI	0.4568	2021
2.328	61	KALIMANTAN BARAT	6105	KABUPATEN SINTANG	610515	AMBALAU	6105152033	NANGA PAHANGAN	0.4568	2021
2.329	72	SULAWESI TENGAH	7212	KABUPATEN MOROWALI UTARA	721208	BUNGKU UTARA	7212082020	LEMOWALIA	0.4568	2021
2.330	76	SULAWESI BARAT	7603	KABUPATEN MAMASA	760301	MAMBI	7603012004	RANTEBULAHAN	0.4568	2021
2.331	76	SULAWESI BARAT	7603	KABUPATEN MAMASA	760304	PANA	7603042006	SAPAN	0.4568	2021
2.332	91	PAPUA	9114	TOLIKARA	911414	KUBU	9114112020	KALEWI	0.4567	2021
2.333	61	KALIMANTAN BARAT	6105	KABUPATEN SINTANG	610514	SERAWAI	6105142031	NANGA RUHAN	0.4567	2021
2.334	81	MALUKU	8102	KABUPATEN MALUKU TENGGARA	810217	KEI BESAR UTARA BARAT	8102172021	HOOR KRISTEN	0.4567	2021
2.335	91	PAPUA	9104	KABUPATEN NABIRE	910410	SIRIWO	9104102005	MABAU	0.4567	2021
2.336	91	PAPUA	9109	KABUPATEN MIMIKA	910906	JILA	9109062006	PASIR PUTIH	0.4567	2021
2.337	91	PAPUA	9125	KABUPATEN PUNCAK	912505	POGOMA	9125052015	KUMASINGGA	0.4567	2021
2.338	91	PAPUA	9125	KABUPATEN PUNCAK	912517	YUGUMUAK	9125172004	WILEWAK	0.4567	2021
2.339	91	PAPUA	9125	KABUPATEN PUNCAK	912521	LAMBEWI	9125212005	TENAWI	0.4567	2021
2.340	53	NUSA TENGGARA TIMUR	5305	ALOR	530505	ALOR SELATAN	5305042010	MALAIPEA	0.4567	2021
2.341	92	PAPUA BARAT	9210	MAYBRAT	929210	AIFAT	9210012003	KOKAS	0.4567	2021
2.342	92	PAPUA BARAT	9210	MAYBRAT	929210	AIFAT	9210012007	WERJAYA	0.4567	2021
2.343	92	PAPUA BARAT	9210	MAYBRAT	929210	AIFAT TIMUR	9210032006	SAWIN	0.4567	2021
2.344	92	PAPUA BARAT	9210	MAYBRAT	929210	AIFAT TIMUR JAUH	9210132004	AISASIOR	0.4567	2021
2.345	92	PAPUA BARAT	9210	MAYBRAT	929210	AITINYO	9210062015	SUBIN	0.4567	2021
2.346	92	PAPUA BARAT	9201	SORONG	929201	BAGUN	9201442008	KLAWON	0.4567	2021
2.347	92	PAPUA BARAT	9201	SORONG	929201	BAGUN	9201442006	MODE	0.4567	2021
2.348	92	PAPUA BARAT	9201	SORONG	929201	HOBARD	9201522003	FLOYI	0.4567	2021
2.349	92	PAPUA BARAT	9201	SORONG	929201	KLAWAK	9201182025	COKHIF	0.4567	2021
2.350	92	PAPUA BARAT	9201	SORONG	929201	SAENGKEDUK	9201482005	SAMBATIE	0.4567	2021
2.351	92	PAPUA BARAT	9201	SORONG	929201	SALAWATI TENGAH	9201532003	WAIBIN	0.4567	2021
2.352	92	PAPUA BARAT	9209	TAMBRAUW	929209	MANEKAR	9209252002	AKMURI	0.4567	2021
2.353	91	PAPUA	9114	TOLIKARA	911414	ANAWI	9114372001	ANAWI	0.4566	2021
2.354	12	SUMATERA UTARA	1214	KABUPATEN NIAS SELATAN	121435	IDANOTAE	1214352012	BUHAWA	0.4565	2021
2.355	53	NUSA TENGGARA TIMUR	5315	KABUPATEN MANGGARAI BARAT	531506	BOLENG	5315062008	GOLO LUJANG	0.4565	2021
2.356	12	SUMATERA UTARA	1213	KABUPATEN MANDAILING NATAL	121313	BATANG NATAL	1213132031	TOR NAINCAT	0.4564	2021
2.357	12	SUMATERA UTARA	1214	KABUPATEN NIAS SELATAN	121424	ULUSUSUA	1214242011	HILIWOSI	0.4564	2021
2.358	63	KALIMANTAN SELATAN	6304	KABUPATEN BARITO KUALA	630412	TABUKAN	6304122001	PANTANG RAYA	0.4564	2021
2.359	76	SULAWESI BARAT	7606	KABUPATEN MAMUJU TENGAH	760604	TOPOYO	7606042010	SALUPANGKANG IV	0.4564	2021
2.360	91	PAPUA	9112	KABUPATEN PEGUNUNGAN BINTANG	911227	WEIME	9112272007	MEKDAMGON	0.4564	2021
2.361	91	PAPUA	9128	KABUPATEN DEIYAI	912803	BOWOBADO	9128032006	DIITA	0.4564	2021
2.362	92	PAPUA BARAT	9202	KABUPATEN MANOKWARI	920215	MANOKWARI SELATAN	9202152009	MISAPMEYSI	0.4564	2021
2.363	92	PAPUA BARAT	9201	SORONG	929201	SEGUN	9201122004	KLASEGUN	0.4563	2021
2.364	53	NUSA TENGGARA TIMUR	5305	ALOR	530505	ALOR BARAT DAYA	5305032020	MANATANG	0.4563	2021
2.365	91	PAPUA	9123	LANNY JAYA	911923	YIGINUA	9123132002	NINABUA	0.4563	2021
2.366	91	PAPUA	9112	PEGUNUNGAN BINTANG	911912	ALEMSOM	9112112007	IMIRYI	0.4563	2021
2.367	91	PAPUA	9112	PEGUNUNGAN BINTANG	911912	OKHIKA	9112202001	OKELWEL	0.4563	2021
2.368	65	KALIMANTAN UTARA	6502	MALINAU	650202	MALINAU SELATAN HULU	6502142001	LONG LAKE	0.4563	2021
2.369	53	NUSA TENGGARA TIMUR	5312	SUMBA BARAT	530512	WANOKAKA	5312112003	PRAIBAKUL	0.4563	2021
2.370	53	NUSA TENGGARA TIMUR	5302	TIMOR TENGAH SELATAN	530202	NOEBEBA	5302262003	OPLIKI	0.4563	2021
2.371	92	PAPUA BARAT	9207	TELUK WONDAMA	929207	RUMBERPON	9207062005	ISEREN	0.4563	2021
2.372	12	SUMATERA UTARA	1204	KABUPATEN NIAS	120410	IDANOGAWO	1204102032	ORAHILI ZUZUNDRAO	0.4563	2021
2.373	12	SUMATERA UTARA	1204	KABUPATEN NIAS	120411	BAWOLATO	1204112010	SIOFAEWALI	0.4563	2021
2.374	92	PAPUA BARAT	9211	KABUPATEN MANOKWARI SELATAN	921103	NENEY	9211032007	NENEY	0.4563	2021
2.375	92	PAPUA BARAT	9212	KABUPATEN PEGUNUNGAN ARFAK	921201	ANGGI	9212012009	TESTEGA PAMAHA	0.4563	2021
2.376	12	SUMATERA UTARA	1220	KABUPATEN PADANG LAWAS UTARA	122002	DOLOK	1220022003	BINANGA PANASAHAN	0.4562	2021



NO	KODE PROVINSI	NAMA PROVINSI	KODE KABUPATEN	NAMA KABUPATEN	KODE KECAMATAN	NAMA KECAMATAN	KODE DESA	NAMA DESA	IDM	TAHUN PRIORITAS SANGAT TERTINGGAL
2.377	12	SUMATERA UTARA	1220	KABUPATEN PADANG LAWAS UTARA	122002	DOLOK	1220022017	BARINGIN SIP	0.4562	2021
2.378	12	SUMATERA UTARA	1225	KABUPATEN NIAS BARAT	122501	LAHOMI	1225012003	SITOLUBANUA	0.4562	2021
2.379	53	NUSA TENGGARA TIMUR	5318	KABUPATEN SUMBA BARAT DAYA	531805	WEWEWA SELATAN	5318052009	UMBU WANGU	0.4562	2021
2.380	82	MALUKU UTARA	8201	KABUPATEN HALMAHERA BARAT	820102	LOLODA	8201022026	TOTALA JAYA	0.4562	2021
2.381	91	PAPUA	9111	KABUPATEN KEEROM	911110	YAFFI	9111102003	AMGOTRO	0.4562	2021
2.382	92	PAPUA BARAT	9203	KABUPATEN FAK FAK	920311	WARTUTIN	9203112006	KAMANDUR TETAR	0.4562	2021
2.383	92	PAPUA BARAT	9206	TELUK BINTUNI	929206	KURI	9206102004	NARAMASA	0.4562	2021
2.384	12	SUMATERA UTARA	1213	KABUPATEN MANDAILING NATAL	121313	BATANG NATAL	1213132004	AEK NABARA	0.4560	2021
2.385	12	SUMATERA UTARA	1214	KABUPATEN NIAS SELATAN	121419	ULUNOYO	1214192013	PUNCAK LOLOMATUA	0.4560	2021
2.386	12	SUMATERA UTARA	1214	KABUPATEN NIAS SELATAN	121427	BORONADU	1214272009	LEWA-LEWA	0.4560	2021
2.387	12	SUMATERA UTARA	1225	KABUPATEN NIAS BARAT	122502	SIROMBU	1225022007	HALAMONA	0.4560	2021
2.388	91	PAPUA	9125	KABUPATEN PUNCAK	912518	ILAGA UTARA	9125182008	MUNDIBA	0.4560	2021
2.389	12	SUMATERA UTARA	1221	KABUPATEN PADANG LAWAS	122102	BARUMUN TENGAH	1221022012	JANJI RAJA	0.4559	2021
2.390	91	PAPUA	9123	KABUPATEN LANNY JAYA	912302	PIRIME	9123022029	YUGUMBINIK	0.4559	2021
2.391	61	KALIMANTAN BARAT	6110	KABUPATEN MELAWI	611002	NANGA PINOH	6110022008	NANGA KAYAN	0.4559	2021
2.392	81	MALUKU	8106	KABUPATEN SERAM BAGIAN BARAT	810611	ELPAPUTIH	8106112006	ABIO AHIOLO	0.4559	2021
2.393	91	PAPUA	9121	MAMBERAMO TENGAH	919121	ERAGAYAM	9121032015	WANILOK	0.4557	2021
2.394	91	PAPUA	9121	MAMBERAMO TENGAH	919121	KELILA	9121022012	TARI	0.4557	2021
2.395	11	ACEH	1101	KABUPATEN ACEH SELATAN	110113	KLUET TENGAH	1101132007	KAMPUNG SAWAH	0.4557	2021
2.396	11	ACEH	1108	KABUPATEN ACEH UTARA	110827	NISAM ANTARA	1108272002	SEUMIRAH	0.4557	2021
2.397	12	SUMATERA UTARA	1220	KABUPATEN PADANG LAWAS UTARA	122002	DOLOK	1220022058	BARINGIN SIL	0.4557	2021
2.398	53	NUSA TENGGARA TIMUR	5315	KABUPATEN MANGGARAI BARAT	531511	PACAR	5315112007	LOHA	0.4557	2021
2.399	61	KALIMANTAN BARAT	6110	KABUPATEN MELAWI	611004	MENUKUNG	6110042006	NANGA MELONA SATU	0.4557	2021
2.400	65	KALIMANTAN UTARA	6503	KABUPATEN NUNUKAN	650315	LUMBIS OGONG	6503152046	TETAGAS	0.4557	2021
2.401	72	SULAWESI TENGAH	7212	KABUPATEN MOROWALI UTARA	721208	BUNGKU UTARA	7212082010	SALUBIRO	0.4557	2021
2.402	91	PAPUA	9112	KABUPATEN PEGUNUNGAN BINTANG	911227	WEIME	9112272005	LIMREPASIKNE	0.4557	2021
2.403	53	NUSA TENGGARA TIMUR	5321	KABUPATEN MALAKA	532102	MALAKA BARAT	5321022002	SIKUN	0.4556	2021
2.404	61	KALIMANTAN BARAT	6105	KABUPATEN SINTANG	610515	AMBALAU	6105152032	DEME	0.4556	2021
2.405	53	NUSA TENGGARA TIMUR	5302	TIMOR TENGAH SELATAN	535302	MOLLO UTARA	5302032001	O'BESI	0.4554	2021
2.406	12	SUMATERA UTARA	1220	KABUPATEN PADANG LAWAS UTARA	122002	DOLOK	1220022082	SIRANAP	0.4554	2021
2.407	53	NUSA TENGGARA TIMUR	5301	KABUPATEN KUPANG	530121	AMFOANG BARAT DAYA	5301212002	LETKOLE	0.4554	2021
2.408	61	KALIMANTAN BARAT	6104	KABUPATEN KETAPANG	610403	MANIS MATA	6104032018	PAKIT SELABA	0.4554	2021
2.409	76	SULAWESI BARAT	7605	KABUPATEN MAJENE	760502	PAMBOANG	7605022011	BANUA ADOLANG	0.4554	2021
2.410	92	PAPUA BARAT	9202	MANOKWARI	929202	MANOKWARI UTARA	9202142002	MANDOPI	0.4554	2021
2.411	91	PAPUA	9117	MAPPI	919117	HAJU	9117052013	GEIRIPIM	0.4554	2021
2.412	91	PAPUA	9112	PEGUNUNGAN BINTANG	919112	TEIRAPLU	9112312004	MURME	0.4554	2021
2.413	62	KALIMANTAN TENGAH	6207	KABUPATEN SERUYAN	620705	SERUYAN HULU	6207052031	TUMBANG KUBANG	0.4552	2021
2.414	91	PAPUA	9111	KABUPATEN KEEROM	911107	TOWE	9111072010	NILITI	0.4551	2021
2.415	92	PAPUA BARAT	9203	KABUPATEN FAK FAK	920316	FURWAGI	9203162005	WERFRA	0.4551	2021
2.416	92	PAPUA BARAT	9204	KABUPATEN SORONG SELATAN	920414	KAIS	9204142003	YAHADIAN	0.4551	2021
2.417	92	PAPUA BARAT	9201	SORONG	929201	MALABOTOM	9201492009	MARIK MAY	0.4551	2021
2.418	92	PAPUA BARAT	9209	TAMBRAUW	929209	MPUR	9209262006	ARARO	0.4551	2021
2.419	91	PAPUA	9114	TOLIKARA	919114	KARUBAGA	9114012059	LIRAK	0.4551	2021
2.420	14	RIAU	1404	KABUPATEN INDRAGIRI HILIR	140407	MANDAH	1404072010	BANTAYAN	0.4551	2021
2.421	73	SULAWESI SELATAN	7315	KABUPATEN PINRANG	731507	LEMBANG	7315072005	LETTA	0.4551	2021
2.422	91	PAPUA	9102	JAYAWIJAYA	919102	WELESI	9102632007	TULIMA	0.4550	2021
2.423	61	KALIMANTAN BARAT	6105	KABUPATEN SINTANG	610506	KETUNGAU HULU	6105062025	IDAI	0.4549	2021
2.424	92	PAPUA BARAT	9206	TELUK BINTUNI	929206	MOSKONA BARAT	9206222002	MACOK	0.4549	2021
2.425	15	JAMBI	1507	TANJUNG JABUNG TIMUR	151507	S A D U	1507052006	SUNGAI BENUH	0.4549	2021
2.426	61	KALIMANTAN BARAT	6105	KABUPATEN SINTANG	610506	KETUNGAU HULU	6105062028	NERACI JAYA	0.4549	2021
2.427	72	SULAWESI TENGAH	7203	KABUPATEN DONGGALA	720321	PINEMBANI	7203212002	GIMPUBIA	0.4548	2021
2.428	73	SULAWESI SELATAN	7322	KABUPATEN LUWU UTARA	732209	RAMPI	7322092002	ONONDOWA	0.4548	2021
2.429	91	PAPUA	9120	KABUPATEN MAMBERAMO RAYA	912005	MAMBERAMO HILIR	9120052005	SUASESO	0.4548	2021
2.430	92	PAPUA BARAT	9212	KABUPATEN PEGUNUNGAN ARFAK	921209	MINYAMBAQUW	9212092014	SIMERBEI	0.4548	2021

NO	KODE PROVINSI	NAMA PROVINSI	KODE KABUPATEN	NAMA KABUPATEN	KODE KECAMATAN	NAMA KECAMATAN	KODE DESA	NAMA DESA	IDM	TAHUN PRIORITAS SANGAT TERTINGGAL
2.431	92	PAPUA BARAT	9209	TAMBRAUW	929209	ASES	9209152004	FRASAYOAH	0,4548	2021
2.432	92	PAPUA BARAT	9209	TAMBRAUW	929209	TOBOUW	9209182003	SYUKWES	0,4548	2021
2.433	91	PAPUA	9115	WAROPEN	911515	RISEI SAYATI	9115072003	WOBARI	0,4546	2021
2.434	92	PAPUA BARAT	9209	TAMBRAUW	929209	KEBAR SELATAN	9209242010	MEIWAR	0,4546	2021
2.435	92	PAPUA BARAT	9209	TAMBRAUW	929209	KEBAR SELATAN	9209242009	UMPAY	0,4546	2021
2.436	12	SUMATERA UTARA	1204	KABUPATEN NIAS	120411	BAWOLATO	1204112012	BOTOHAENGA	0,4546	2021
2.437	12	SUMATERA UTARA	1220	KABUPATEN PADANG LAWAS UTARA	122002	DOLOK	1220022022	BATU RUNDING	0,4546	2021
2.438	53	NUSA TENGGARA TIMUR	5310	KABUPATEN MANGGARAI	531005	SATAR MESE	5310052018	PAPANG	0,4546	2021
2.439	11	ACEH	1111	KABUPATEN BIREUEN	111107	GANDAPURA	1111072034	TANJONG MESJID	0,4546	2021
2.440	12	SUMATERA UTARA	1224	KABUPATEN NIAS UTARA	122408	TUGALA OYO	1224082002	SIWAWO	0,4546	2021
2.441	62	KALIMANTAN TENGAH	6206	KABUPATEN KATINGAN	620612	PETAK MALAI	6206122001	TUMBANG BARAOI	0,4546	2021
2.442	74	SULAWESI TENGGARA	7405	KABUPATEN KONAWE SELATAN	740511	LAONTI	7405112014	PEO INDAH	0,4546	2021
2.443	12	SUMATERA UTARA	1214	KABUPATEN NIAS SELATAN	121429	PULAU-PULAU BATU BARAT	1214292002	LUAHA IDANO PONO	0,4545	2021
2.444	91	PAPUA	9101	KABUPATEN MERAUKE	910102	MUTING	9101022005	WAN	0,4545	2021
2.445	91	PAPUA	9109	KABUPATEN MIMIKA	910910	TEMBAGAPURA	9109102016	NOSELANOP	0,4545	2021
2.446	91	PAPUA	9125	KABUPATEN PUNCAK	912515	SINAK BARAT	9125152006	KOMAPAGA	0,4545	2021
2.447	91	PAPUA	9106	BIAK NUMFOR	910610	BIAK TIMUR	9106032031	ADORBARI	0,4545	2021
2.448	91	PAPUA	9106	BIAK NUMFOR	910610	ORIDEK	9106202010	TANJUNG BARARI	0,4545	2021
2.449	91	PAPUA	9117	MAPPI	911717	KAIBAR	9117072003	YEMU	0,4544	2021
2.450	91	PAPUA	9112	PEGUNUNGAN BINTANG	911712	ALEMSOM	9112112006	BAKWALIN YUB	0,4544	2021
2.451	91	PAPUA	9112	PEGUNUNGAN BINTANG	911712	ALEMSOM	9112112011	BINALKOM	0,4544	2021
2.452	91	PAPUA	9112	PEGUNUNGAN BINTANG	911712	ALEMSOM	9112112012	TIBAL	0,4544	2021
2.453	12	SUMATERA UTARA	1214	KABUPATEN NIAS SELATAN	121433	ONOLALU	1214332006	HILIKARA	0,4544	2021
2.454	12	SUMATERA UTARA	1220	KABUPATEN PADANG LAWAS UTARA	122002	DOLOK	1220022050	SIBAYO JAE	0,4544	2021
2.455	73	SULAWESI SELATAN	7301	KABUPATEN KEPULAUAN SELAYAR	730109	PASILAMBENA	7301092006	GARAUPA RAYA	0,4544	2021
2.456	73	SULAWESI SELATAN	7317	KABUPATEN LUWU	731722	BASSE SANGTEMPE UTARA	7317222005	KARATUAN	0,4544	2021
2.457	81	MALUKU	8105	KABUPATEN SERAM BAGIAN TIMUR	810508	KILMURY	8105082011	KILBON KWAY	0,4544	2021
2.458	11	ACEH	1115	KABUPATEN NAGAN RAYA	111509	TRIPA MAKMUR	1115092006	PASIE KEUBE DOM	0,4543	2021
2.459	12	SUMATERA UTARA	1202	KABUPATEN TAPANULI UTARA	120205	PAHAE JULU	1202052010	SIMATANIARI	0,4543	2021
2.460	12	SUMATERA UTARA	1213	KABUPATEN MANDAILING NATAL	121314	LINGGA BAYU	1213142025	SIMPANG KOJE	0,4543	2021
2.461	15	JAMBI	1501	KABUPATEN KERINCI	150101	GUNUNG RAYA	1501012012	PERIKAN TENGAH	0,4543	2021
2.462	82	MALUKU UTARA	8204	KABUPATEN HALMAHERA SELATAN	820403	GANE TIMUR	8204032007	BATONAM	0,4543	2021
2.463	92	PAPUA BARAT	9205	RAJA AMPAT	920505	KEPULAUAN AYAU	9205052008	YENKANFAN	0,4543	2021
2.464	12	SUMATERA UTARA	1220	KABUPATEN PADANG LAWAS UTARA	122003	HALONGONAN	1220032038	SITABOLA	0,4541	2021
2.465	65	KALIMANTAN UTARA	6503	KABUPATEN NUNUKAN	650315	LUMBIS OGONG	6503152001	PAYANG	0,4541	2021
2.466	91	PAPUA	9112	KABUPATEN PEGUNUNGAN BINTANG	911210	BIME	9112102007	LIMIRI	0,4541	2021
2.467	91	PAPUA	9123	KABUPATEN LANNY JAYA	912302	PIRIME	9123022002	UMBANUME	0,4541	2021
2.468	11	ACEH	1108	KABUPATEN ACEH UTARA	110827	NISAM ANTARA	1108272003	DARUSSALAM	0,4541	2021
2.469	53	NUSA TENGGARA TIMUR	5316	KABUPATEN NAGEKEO	531601	AESESA	5316012016	TADAKISA	0,4541	2021
2.470	11	ACEH	1104	KABUPATEN ACEH TENGAH	110401	LINGE	1104012003	DELUNG SEKINEL	0,4540	2021
2.471	12	SUMATERA UTARA	1220	KABUPATEN PADANG LAWAS UTARA	122002	DOLOK	1220022031	GUMBOT	0,4540	2021
2.472	91	PAPUA	9123	KABUPATEN LANNY JAYA	912339	MELAGI	9123392002	YIGEMILI	0,4540	2021
2.473	91	PAPUA	9125	KABUPATEN PUNCAK	912522	ONERI	9125222006	JUGUMI	0,4540	2021
2.474	15	JAMBI	1507	TANJUNG JABUNG TIMUR	151507	S A D U	1507052009	LABUHAN PERING	0,4540	2021
2.475	91	PAPUA	9121	MAMBERAMO TENGAH	919121	KELILA	9121022011	KINDOK	0,4540	2021
2.476	91	PAPUA	9121	MAMBERAMO TENGAH	919121	KELILA	9121022004	UGANDA	0,4540	2021
2.477	12	SUMATERA UTARA	1204	KABUPATEN NIAS	120410	IDANOAWO	1204102008	HILILAWAE	0,4540	2021
2.478	12	SUMATERA UTARA	1220	KABUPATEN PADANG LAWAS UTARA	122002	DOLOK	1220022070	AEK SUHAT TR	0,4540	2021
2.479	12	SUMATERA UTARA	1220	KABUPATEN PADANG LAWAS UTARA	122004	PADANG BOLAK	1220042025	SUNGAI TOLANG	0,4540	2021
2.480	14	RIAU	1407	KABUPATEN ROKAN HILIR	140701	KUBU	1407012021	SUNGAIKUBU HULU	0,4540	2021
2.481	15	JAMBI	1502	KABUPATEN MERANGIN	150223	TABIR BARAT	1502232014	AIR LIKI BARU	0,4540	2021
2.482	62	KALIMANTAN TENGAH	6210	KABUPATEN GUNUNG MAS	621004	KAHAYAN HULU UTARA	6210042012	TUMBANG KORIK	0,4540	2021
2.483	91	PAPUA	9102	JAYAWIJAYA	919102	TAGIME	9102552002	POROME	0,4540	2021
2.484	92	PAPUA BARAT	9209	TAMBRAUW	929209	FEF	9209012003	WAYO	0,4538	2021



NO	KODE PROVINSI	NAMA PROVINSI	KODE KABUPATEN	NAMA KABUPATEN	KODE KECAMATAN	NAMA KECAMATAN	KODE DESA	NAMA DESA	IDM	TAHUN PRIORITAS SANGAT TERTINGGAL
2.485	92	PAPUA BARAT	9209	TAMBRAUW	929209	MORAI	9209082007	KWADE	0.4538	2021
2.486	12	SUMATERA UTARA	1223	KABUPATEN LABUHANBATU UTARA	122307	AEK NATAS	1223072003	ROMBISAN	0.4538	2021
2.487	16	SUMATERA SELATAN	1609	KABUPATEN OGAN KOMERING ULU SELATAN	160915	SUNGAI ARE	1609152001	PULAU KEMUNING	0.4538	2021
2.488	61	KALIMANTAN BARAT	6109	KABUPATEN SEKADAU	610905	BELITANG HILIR	6109052006	MENAWAI TEKAM	0.4538	2021
2.489	76	SULAWESI BARAT	7603	KABUPATEN MAMASA	760317	MEHALAAN	7603172004	MESAKADA	0.4538	2021
2.490	91	PAPUA	9106	KABUPATEN BIAK NUMFOR	910611	YENDIDORI	9106112019	PADWA PANTAI	0.4538	2021
2.491	53	NUSA TENGGARA TIMUR	5312	SUMBA BARAT	535312	LAMBOYA	5312122010	SODANA	0.4538	2021
2.492	11	ACEH	1108	KABUPATEN ACEH UTARA	110824	PIRAK TIMUR	1108242002	BUNGONG	0.4537	2021
2.493	12	SUMATERA UTARA	1220	KABUPATEN PADANG LAWAS UTARA	122003	HALONGONAN	1220032039	SITONUN	0.4537	2021
2.494	12	SUMATERA UTARA	1221	KABUPATEN PADANG LAWAS	122112	SIHAPAS BARUMUN	1221122004	SITADA-TADA	0.4537	2021
2.495	12	SUMATERA UTARA	1224	KABUPATEN NIAS UTARA	122407	ALASA	1224072007	ONONAMOLO TUMULA	0.4537	2021
2.496	92	PAPUA BARAT	9204	SORONG SELATAN	929204	KONDA	9204152003	BARAT	0.4535	2021
2.497	62	KALIMANTAN TENGAH	6207	KABUPATEN SERUYAN	620705	SERUYAN HULU	6207052030	SEPUNDU HANTU	0.4535	2021
2.498	91	PAPUA	9102	JAYAWIJAYA	919102	TAGIME	9102552011	YOGOBUR	0.4533	2021
2.499	91	PAPUA	9115	WAROPEN	919115	DEMBA	9115132018	AIWA	0.4533	2021
2.500	91	PAPUA	9115	WAROPEN	919115	DEMBA	9115132002	MAYAGHAIDO	0.4533	2021
2.501	92	PAPUA BARAT	9210	MAYBRAT	929210	AIFAT	9210012004	KOCUAS	0.4533	2021
2.502	92	PAPUA BARAT	9210	MAYBRAT	929210	AIFAT	9210012018	SIKOF	0.4533	2021
2.503	92	PAPUA BARAT	9210	MAYBRAT	929210	AIFAT TIMUR TENGAH	9210122004	AYATA	0.4533	2021
2.504	92	PAPUA BARAT	9210	MAYBRAT	929210	AYAMARU UTARA	9210092014	ARNE TIMUR	0.4533	2021
2.505	92	PAPUA BARAT	9210	MAYBRAT	929210	MARE SELATAN	9210242008	OSOM	0.4533	2021
2.506	92	PAPUA BARAT	9201	SORONG	929201	KLAWAK	9201182010	SAS	0.4533	2021
2.507	92	PAPUA BARAT	9201	SORONG	929201	KLAWAK	9201182001	WILTY	0.4533	2021
2.508	92	PAPUA BARAT	9201	SORONG	929201	SALAWATI TENGAH	9201532004	WAIMAN	0.4533	2021
2.509	92	PAPUA BARAT	9201	SORONG	929201	KLAWAK	9201182008	AYOLOKFELE	0.4533	2021
2.510	12	SUMATERA UTARA	1203	KABUPATEN TAPANULI SELATAN	120322	AEK BILAH	1203222033	SIHULAMBU	0.4533	2021
2.511	12	SUMATERA UTARA	1225	KABUPATEN NIAS BARAT	122508	ULU MORO'O	1225082004	HILISANGAWOLA	0.4533	2021
2.512	16	SUMATERA SELATAN	1609	KABUPATEN OGAN KOMERING ULU SELATAN	160901	MUARA DUA	1609012005	SUKARAJA II	0.4533	2021
2.513	53	NUSA TENGGARA TIMUR	5315	KABUPATEN MANGGARAI BARAT	531511	PACAR	5315112005	WAKA	0.4533	2021
2.514	61	KALIMANTAN BARAT	6105	KABUPATEN SINTANG	610509	KAYAN HULU	6105092018	TOPAN NANGA	0.4533	2021
2.515	62	KALIMANTAN TENGAH	6209	KABUPATEN LAMANDAU	620908	BATANG KAWA	6209082009	JAMUAT	0.4533	2021
2.516	11	ACEH	1110	KABUPATEN ACEH SINGKIL	111002	SIMPANG KANAN	1110022020	SERASAH	0.4532	2021
2.517	81	MALUKU	8105	KABUPATEN SERAM BAGIAN TIMUR	810502	SERAM TIMUR	8105022002	KILTAY	0.4532	2021
2.518	91	PAPUA	9117	MAPPI	919117	KAIBAR	9117072002	IMEMBI	0.4532	2021
2.519	91	PAPUA	9117	MAPPI	919117	MAMBIOMAN BAPAI	9117022025	GHANU	0.4532	2021
2.520	91	PAPUA	9117	MAPPI	919117	MINYAMUR	9117092004	ATI	0.4532	2021
2.521	91	PAPUA	9117	MAPPI	919117	MINYAMUR	9117092005	UPIN	0.4532	2021
2.522	91	PAPUA	9117	MAPPI	919117	OBAA	9117012024	EMETE	0.4532	2021
2.523	91	PAPUA	9117	MAPPI	919117	SYAHCAME	9117112003	ASSET	0.4532	2021
2.524	91	PAPUA	9117	MAPPI	919117	SYAHCAME	9117112005	BOSMA	0.4532	2021
2.525	91	PAPUA	9117	MAPPI	919117	SYAHCAME	9117112001	HOMLIKIA	0.4532	2021
2.526	91	PAPUA	9117	MAPPI	919117	SYAHCAME	9117112006	OGHOTO	0.4532	2021
2.527	91	PAPUA	9113	YAHUKIMO	919113	SUNTAMON	9113432002	TAPASIK	0.4532	2021
2.528	92	PAPUA BARAT	9205	RAJA AMPAT	929205	TIPILOL MAYALIBIT	9205192006	WARIMAK	0.4532	2021
2.529	53	NUSA TENGGARA TIMUR	5307	KABUPATEN SIKKA	530702	MEGO	5307022004	LIAKUTU	0.4532	2021
2.530	61	KALIMANTAN BARAT	6108	KABUPATEN LANDAK	610809	KUALA BEHE	6108092009	BENGAWAN AMPAR	0.4532	2021
2.531	73	SULAWESI SELATAN	7317	KABUPATEN LUWU	731715	WALENRANG BARAT	7317152005	LEMPE	0.4532	2021
2.532	73	SULAWESI SELATAN	7318	KABUPATEN TANA TORAJA	731828	MAPPAK	7318282006	BUTANG	0.4532	2021
2.533	82	MALUKU UTARA	8201	KABUPATEN HALMAHERA BARAT	820102	LOLODA	8201022016	BAJA	0.4532	2021
2.534	81	MALUKU	8101	KABUPATEN MALUKU TENGAH	810106	SERAM UTARA	8101062048	ELEMATA	0.4530	2021
2.535	91	PAPUA	9117	MAPPI	919117	OBAA	9117012004	MAPPI BAWAH/YAMUI	0.4530	2021
2.536	12	SUMATERA UTARA	1213	KABUPATEN MANDAILING NATAL	121313	BATANG NATAL	1213132026	LUBUK SAMBOA	0.4530	2021
2.537	12	SUMATERA UTARA	1225	KABUPATEN NIAS BARAT	122503	MANDREHE BARAT	1225032010	SISO BANDRAO	0.4530	2021
2.538	91	PAPUA	9112	KABUPATEN PEGUNUNGAN BINTANG	911204	IWUR	9112042015	ULKUBI	0.4530	2021



NO	KODE PROVINSI	NAMA PROVINSI	KODE KABUPATEN	NAMA KABUPATEN	KODE KECAMATAN	NAMA KECAMATAN	KODE DESA	NAMA DESA	IDM	TAHUN PRIORITAS SANGAT TERTINGGAL
2.539	11	ACEH	1107	KABUPATEN PIDIE	110716	PIDIE	1107162046	SIRONG	0.4529	2021
2.540	12	SUMATERA UTARA	1214	KABUPATEN NIAS SELATAN	121416	PULAU-PULAU BATU TIMUR	1214162001	LABUHAN HIU	0.4529	2021
2.541	12	SUMATERA UTARA	1220	KABUPATEN PADANG LAWAS UTARA	122002	DOLOK	1220022065	SIJARA JARA	0.4529	2021
2.542	81	MALUKU	8106	KABUPATEN SERAM BAGIAN BARAT	810603	TANIWEL	8106032032	RUMAHSOAL	0.4529	2021
2.543	91	PAPUA	9106	KABUPATEN BIAK NUMFOR	910616	BRUYADORI	9106162007	MANDORI SUP	0.4529	2021
2.544	91	PAPUA	9109	KABUPATEN MIMIKA	910905	JITA	9109052005	SUMAPRO	0.4529	2021
2.545	91	PAPUA	9125	KABUPATEN PUNCAK	912524	GOME UTARA	9125242002	YAIKI MAIKI	0.4529	2021
2.546	91	PAPUA	9112	PEGUNUNGAN BINTANG	911212	JETFA	9112302004	TUPALMA DUA	0.4529	2021
2.547	91	PAPUA	9113	YAHUKIMO	911313	KWIKMA	9113482010	USABINI	0.4529	2021
2.548	91	PAPUA	9113	YAHUKIMO	911313	LANGDA	9113412006	KAP-KAP	0.4529	2021
2.549	92	PAPUA BARAT	9206	TELUK BINTUNI	920605	MOSKONA SELATAN	9206052001	JAGIRO	0.4529	2021
2.550	92	PAPUA BARAT	9206	TELUK BINTUNI	920605	MOSKONA SELATAN	9206052004	MEYENDA	0.4529	2021
2.551	92	PAPUA BARAT	9204	SORONG SELATAN	920409	KOKODA	9204092003	SIWATORI	0.4529	2021
2.552	12	SUMATERA UTARA	1224	KABUPATEN NIAS UTARA	122409	AFULU	1224092007	LAURU LAHEWA	0.4527	2021
2.553	73	SULAWESI SELATAN	7318	KABUPATEN TANA TORAJA	731828	MAPPAK	7318282005	SENPEPOARIKAN	0.4527	2021
2.554	62	KALIMANTAN TENGAH	6206	KABUPATEN KATINGAN	620607	MARIKIT	6206072014	TUMBANG LAMBI	0.4527	2021
2.555	91	PAPUA	9123	KABUPATEN LANNY JAYA	912322	AYUMNATI	9123222006	TIKOYOWA	0.4526	2021
2.556	92	PAPUA BARAT	9201	KABUPATEN SORONG	920104	BERAUR	9201042011	KAAS	0.4526	2021
2.557	91	PAPUA	9102	JAYAWIJAYA	910212	WITA WAYA	9102502002	TULEM	0.4526	2021
2.558	91	PAPUA	9117	MAPPI	911706	ASSUE	9117062011	KIKI	0.4525	2021
2.559	91	PAPUA	9112	PEGUNUNGAN BINTANG	911212	ALEMSOM	9112112009	BONDIK	0.4525	2021
2.560	91	PAPUA	9112	PEGUNUNGAN BINTANG	911212	ALEMSOM	9112112010	MURUMAN	0.4525	2021
2.561	91	PAPUA	9112	PEGUNUNGAN BINTANG	911212	TARUP	9112192006	BETEN DUA	0.4525	2021
2.562	91	PAPUA	9112	PEGUNUNGAN BINTANG	911212	TARUP	9112192005	ONKOR	0.4525	2021
2.563	91	PAPUA	9102	JAYAWIJAYA	910212	SILO KARNO DOGA	9102582006	GIGILOBO	0.4525	2021
2.564	11	ACEH	1111	KABUPATEN BIREUEN	111103	PEUDADA	1111032016	HAGU	0.4525	2021
2.565	12	SUMATERA UTARA	1220	KABUPATEN PADANG LAWAS UTARA	122002	DOLOK	1220022041	SIMATANIARI	0.4525	2021
2.566	12	SUMATERA UTARA	1220	KABUPATEN PADANG LAWAS UTARA	122002	DOLOK	1220022073	JANJI MATOGU	0.4525	2021
2.567	91	PAPUA	9112	KABUPATEN PEGUNUNGAN BINTANG	911223	OKBEMTAU	9112232001	OKTAU	0.4525	2021
2.568	92	PAPUA BARAT	9212	PEGUNUNGAN ARFAK	920212	MEMBEY	9212032004	MEMTI	0.4524	2021
2.569	92	PAPUA BARAT	9201	SORONG	920201	SEGUN	9201122002	GISIM	0.4524	2021
2.570	11	ACEH	1111	KABUPATEN BIREUEN	111117	KUTA BLANG	1111172013	GLEE PUTOH	0.4524	2021
2.571	12	SUMATERA UTARA	1204	KABUPATEN NIAS	120420	HALISERANGKAI	1204202012	AWELA	0.4524	2021
2.572	53	NUSA TENGGARA TIMUR	5318	KABUPATEN SUMBA BARAT DAYA	531803	WEWEWA TIMUR	5318032025	MALITI DARI	0.4524	2021
2.573	91	PAPUA	9115	KABUPATEN WAROPEN	911512	WAPOGA	9115122005	KAMARISANO	0.4524	2021
2.574	92	PAPUA BARAT	9212	KABUPATEN PEGUNUNGAN ARFAK	921209	MINYAMBAOUW	9212092001	MINYAMBOUW	0.4524	2021
2.575	53	NUSA TENGGARA TIMUR	5316	NAGEKEO	531606	KEO TENGAH	5316062012	NGERA	0.4522	2021
2.576	36	BANTEN	3602	KABUPATEN LEBAK	360228	CIGEMLONG	3602282006	CIKADONGDONG	0.4522	2021
2.577	91	PAPUA	9112	KABUPATEN PEGUNUNGAN BINTANG	911227	WEIME	9112272004	MERYANG	0.4522	2021
2.578	91	PAPUA	9120	KABUPATEN MAMBERAMO RAYA	912007	BENUKI	9120072006	WATIARO	0.4522	2021
2.579	91	PAPUA	9125	KABUPATEN PUNCAK	912522	ONERI	9125222004	WUYUNGGAME	0.4522	2021
2.580	92	PAPUA BARAT	9203	KABUPATEN FAK FAK	920316	FURWAGI	9203162006	TANEHAMUR	0.4522	2021
2.581	74	SULAWESI TENGGARA	7401	KABUPATEN KOLAKA	740118	TANGGETADA	7401182014	TINGGO	0.4522	2021
2.582	11	ACEH	1115	KABUPATEN NAGAN RAYA	111508	TADU RAYA	1115082006	GUNONG KUPOK	0.4521	2021
2.583	12	SUMATERA UTARA	1220	KABUPATEN PADANG LAWAS UTARA	122003	HALONGONAN	1220032013	SANDEAN JULU	0.4521	2021
2.584	12	SUMATERA UTARA	1220	KABUPATEN PADANG LAWAS UTARA	122003	HALONGONAN	1220032044	BATU TUNGAL	0.4521	2021
2.585	82	MALUKU UTARA	8206	KABUPATEN HALMAHERA TIMUR	820608	MABA TENGAH	8206082003	MAF	0.4521	2021
2.586	91	PAPUA	9125	KABUPATEN PUNCAK	912508	GOME	9125082014	NINGGABUMA	0.4521	2021
2.587	12	SUMATERA UTARA	1213	KABUPATEN MANDAILING NATAL	121314	LINGGA BAYU	1213142022	SIMPANG DUKU	0.4521	2021
2.588	12	SUMATERA UTARA	1214	KABUPATEN NIAS SELATAN	121408	LOLOWAU	1214082044	SAMIRI	0.4521	2021
2.589	92	PAPUA BARAT	9201	SORONG	920201	KLASO	9201412004	KLAMUGUN	0.4521	2022
2.590	91	PAPUA	9113	YAHUKIMO	911313	DIRWEMNA	9113352002	AKSAL	0.4519	2022
2.591	92	PAPUA BARAT	9201	SORONG	920201	BOTAIN	9201542001	KLAFLUK	0.4519	2022
2.592	92	PAPUA BARAT	9209	TAMBRAUW	920920	WILHEM ROUMBOUTS	9209192001	TABAMSERE	0.4519	2022



NO	KODE PROVINSI	NAMA PROVINSI	KODE KABUPATEN	NAMA KABUPATEN	KODE KECAMATAN	NAMA KECAMATAN	KODE DESA	NAMA DESA	IDM	TAHUN PRIORITAS SANGAT TERTINGGAL
2.593	11	ACEH	1107	KABUPATEN PIDIE	110731	TITEUE	1107312011	BLANG THOE	0.4519	2022
2.594	53	NUSA TENGGARA TIMUR	5305	KABUPATEN ALOR	530503	ALOR BARAT DAYA	5305032004	WAKAPSIR	0.4519	2022
2.595	61	KALIMANTAN BARAT	6104	KABUPATEN KETAPANG	610419	HULU SUNGAI	6104192004	BEGINCI DARAT	0.4519	2022
2.596	82	MALUKU UTARA	8201	KABUPATEN HALMAHERA BARAT	820102	LOLODA	8201022007	LABA BESAR	0.4519	2022
2.597	91	PAPUA	9106	BIAK NUMFOR	910610	ORIDEK	9106202012	SAURI	0.4519	2022
2.598	12	SUMATERA UTARA	1208	KABUPATEN SIMALUNGUN	120820	DOLOK PARDAMEAN	1208202010	TOGU DOMU NAULI	0.4518	2022
2.599	91	PAPUA	9112	KABUPATEN PEGUNUNGAN BINTANG	911230	JETFA	9112302006	BRIS	0.4518	2022
2.600	91	PAPUA	9101	KABUPATEN MERAUKE	910104	KIMAAM	9101042021	DEKA	0.4517	2022
2.601	91	PAPUA	9102	JAYAWIJAYA	910210	WELESI	9102632003	ASOJELIPELE	0.4517	2022
2.602	91	PAPUA	9117	MAPPI	911710	HAJU	9117052007	AMENDA	0.4516	2022
2.603	91	PAPUA	9112	PEGUNUNGAN BINTANG	911210	TEIRAPLU	9112312003	MAIGAME	0.4516	2022
2.604	12	SUMATERA UTARA	1214	KABUPATEN NIAS SELATAN	121412	TOMA	1214122010	HILISOROMI	0.4516	2022
2.605	12	SUMATERA UTARA	1225	KABUPATEN NIAS BARAT	122505	MANDREHE	1225052016	SISARAHILI I	0.4516	2022
2.606	62	KALIMANTAN TENGAH	6206	KABUPATEN KATINGAN	620603	TEWANG SANGALANG GARING	6206032004	BANGKUANG	0.4516	2022
2.607	73	SULAWESI SELATAN	7322	KABUPATEN LUWU UTARA	732209	RAMPI	7322092006	TEDEBOE	0.4516	2022
2.608	91	PAPUA	9112	KABUPATEN PEGUNUNGAN BINTANG	911204	IWUR	9112042016	DIPOL	0.4516	2022
2.609	11	ACEH	1111	KABUPATEN BIREUEN	111109	JULI	1111092032	RANTO PANYANG	0.4514	2022
2.610	12	SUMATERA UTARA	1225	KABUPATEN NIAS BARAT	122506	MANDREHE UTARA	1225062001	BALODANO	0.4514	2022
2.611	53	NUSA TENGGARA TIMUR	5315	KABUPATEN MANGGARAI BARAT	531508	NDOSO	5315082001	GOLO POLENG	0.4514	2022
2.612	81	MALUKU	8104	KABUPATEN BURU	810414	TELUK KAIELY	8104142004	KAKI AIR	0.4514	2022
2.613	91	PAPUA	9101	MERAUKE	910101	KIMAAM	9101042034	UMANDERU	0.4514	2022
2.614	65	KALIMANTAN UTARA	6502	MALINAU	650202	SUNGAI TUBU	6502152003	LONG RANAU	0.4513	2022
2.615	91	PAPUA	9117	MAPPI	911710	OBAA	9117012010	MUIN	0.4513	2022
2.616	91	PAPUA	9108	PANAI	910810	YATAMO	9108202004	KENIAPA	0.4513	2022
2.617	91	PAPUA	9112	PEGUNUNGAN BINTANG	911210	OKSIBIL	9112012022	BUNAMDOL	0.4513	2022
2.618	91	PAPUA	9107	PUNCAK JAYA	910710	MULIA	9107012049	USIR	0.4513	2022
2.619	62	KALIMANTAN TENGAH	6211	KABUPATEN PULANG PISAU	621103	KAHAYAN TENGAH	6211032002	PENDA BARANIA	0.4513	2022
2.620	61	KALIMANTAN BARAT	6105	KABUPATEN SINTANG	610506	KETUNGAU HULU	6105062015	NANGA SEBAWANG	0.4512	2022
2.621	62	KALIMANTAN TENGAH	6203	KABUPATEN KAPUAS	620315	MANDAU TALAWANG	6203152010	MASUPA RIA	0.4512	2022
2.622	91	PAPUA	9109	KABUPATEN MIMIKA	910910	TEMBAGAPURA	9109102003	ARWANOP	0.4512	2022
2.623	61	KALIMANTAN BARAT	6108	KABUPATEN LANDAK	610809	KUALA BEHE	6108092011	SEJOWET	0.4511	2022
2.624	92	PAPUA BARAT	9208	KAIMANA	920808	TELUK ARGUNI ATAS	9208032027	ERIGARA	0.4511	2022
2.625	11	ACEH	1111	KABUPATEN BIREUEN	111117	KUTA BLANG	1111172025	IM BUDEE	0.4511	2022
2.626	12	SUMATERA UTARA	1201	KABUPATEN TAPANULI TENGAH	120108	SIBABANGUN	1201082011	HUTAGUR-GUR	0.4511	2022
2.627	81	MALUKU	8104	KABUPATEN BURU	810412	WAEALATA	8104122009	WAEHATA	0.4511	2022
2.628	81	MALUKU	8105	KABUPATEN SERAM BAGIAN TIMUR	810503	WERINAMA	8105032022	FUNA NAI BAYA	0.4511	2022
2.629	53	NUSA TENGGARA TIMUR	5314	KABUPATEN ROTE NDAO	531405	PANTAI BARU	5314052006	OEOLEDO	0.4510	2022
2.630	53	NUSA TENGGARA TIMUR	5315	KABUPATEN MANGGARAI BARAT	531511	PACAR	5315112003	ROMANG	0.4510	2022
2.631	91	PAPUA	9104	KABUPATEN NABIRE	910403	YAUUR	9104032001	YAUUR	0.4510	2022
2.632	91	PAPUA	9112	KABUPATEN PEGUNUNGAN BINTANG	911205	BATOM	9112052009	MONGHAM	0.4510	2022
2.633	91	PAPUA	9115	KABUPATEN WAROPEN	911515	SOYOI MAMBAI	9115152003	DAIMBOA	0.4510	2022
2.634	91	PAPUA	9125	KABUPATEN PUNCAK	912503	BEOGA	9125032010	DENGKIBUMA	0.4510	2022
2.635	91	PAPUA	9106	BIAK NUMFOR	910610	AIMANDO PADAIDO	9106192002	SUPRAIMA	0.4510	2022
2.636	91	PAPUA	9106	BIAK NUMFOR	910610	PADAIDO	9106102020	PAIDORI	0.4510	2022
2.637	53	NUSA TENGGARA TIMUR	5302	TIMOR TENGAH SELATAN	530210	NUNKOLO	5302172008	HAUMENI	0.4510	2022
2.638	92	PAPUA BARAT	9205	RAJA AMPAT	920520	MISOOL SELATAN	9205132007	HARAPAN JAYA	0.4510	2022
2.639	92	PAPUA BARAT	9204	SORONG SELATAN	920420	KOKODA	9204092011	TOTONA	0.4510	2022
2.640	12	SUMATERA UTARA	1220	KABUPATEN PADANG LAWAS UTARA	122004	PADANG BOLAK	1220042075	AEK GAMBIR	0.4508	2022
2.641	53	NUSA TENGGARA TIMUR	5301	KABUPATEN KUPANG	530122	AMFOANG BARAT LAUT	5301222004	TIMAU	0.4508	2022
2.642	81	MALUKU	8107	KABUPATEN KEPULAUAN ARU	810708	ARU TENGAH SELATAN	8107082005	GOMO-GOMO	0.4508	2022
2.643	82	MALUKU UTARA	8202	KABUPATEN HALMAHERA TENGAH	820210	PATANI TIMUR	8202102001	SAKAM	0.4508	2022
2.644	91	PAPUA	9109	KABUPATEN MIMIKA	910913	KWAMKI NARAMA	9109132002	MEEKURIMA	0.4508	2022
2.645	92	PAPUA BARAT	9212	PEGUNUNGAN ARFAK	921221	ANGGI	9212012013	SRUBEY	0.4508	2022
2.646	92	PAPUA BARAT	9212	PEGUNUNGAN ARFAK	921221	ANGGI GIDA	9212022001	SIBIOGUD	0.4508	2022



NO	KODE PROVINSI	NAMA PROVINSI	KODE KABUPATEN	NAMA KABUPATEN	KODE KECAMATAN	NAMA KECAMATAN	KODE DESA	NAMA DESA	IDM	TAHUN PRIORITAS SANGAT TERTINGGAL
2.647	92	PAPUA BARAT	9212	PEGUNUNGAN ARFAK	929212	ANGGI GIDA	9212022005	TOMBROK	0.4508	2022
2.648	92	PAPUA BARAT	9212	PEGUNUNGAN ARFAK	929212	SURUREY	9212042004	INYAUB	0.4508	2022
2.649	92	PAPUA BARAT	9212	PEGUNUNGAN ARFAK	929212	SURUREY	9212042003	SUNGEDES	0.4508	2022
2.650	76	SULAWESI BARAT	7602	KABUPATEN MAMUJU	760202	TAPALANG	7602022012	RANTEDODA	0.4508	2022
2.651	91	PAPUA	9115	KABUPATEN WAROPEN	911515	SOYOI MAMBAI	9115152001	MAMBAI	0.4508	2022
2.652	12	SUMATERA UTARA	1204	KABUPATEN NIAS	120411	BAWOLATO	1204112026	BALALE TOBA'A	0.4507	2022
2.653	91	PAPUA	9125	KABUPATEN PUNCAK	912525	ERELMAKAWIA	9125252006	AMUNKONIN	0.4507	2022
2.654	91	PAPUA	9112	PEGUNUNGAN BINTANG	919112	ALEMSOM	9112112003	TAPASIK	0.4506	2022
2.655	91	PAPUA	9113	YAHUKIMO	919113	TANGMA	9113202001	TANGMA	0.4506	2022
2.656	92	PAPUA BARAT	9212	PEGUNUNGAN ARFAK	929212	TAIGE	9212062010	SISKEDOWO	0.4506	2022
2.657	92	PAPUA BARAT	9212	PEGUNUNGAN ARFAK	929212	TAIGE	9212062006	TAIGE	0.4506	2022
2.658	92	PAPUA BARAT	9201	SORONG	929201	KLAYILI	9201402007	MLAWER	0.4506	2022
2.659	61	KALIMANTAN BARAT	6105	KABUPATEN SINTANG	610508	KAYAN HILIR	6105082027	BEGENDANG MAL	0.4506	2022
2.660	92	PAPUA BARAT	9201	SORONG	929201	SALAWATI TENGAH	9201532010	SAILEN	0.4505	2022
2.661	12	SUMATERA UTARA	1204	KABUPATEN NIAS	120427	ULUGAWO	1204272013	HILIGAFOA	0.4505	2022
2.662	12	SUMATERA UTARA	1225	KABUPATEN NIAS BARAT	122505	MANDREHE	1225052010	IRAONOGAMBO	0.4505	2022
2.663	74	SULAWESI TENGGARA	7403	KABUPATEN MUNA	740331	MAROBO	7403312004	TAPITAPI	0.4505	2022
2.664	81	MALUKU	8109	KABUPATEN BURU SELATAN	810905	LEKSULA	8109052025	WEWALI	0.4505	2022
2.665	91	PAPUA	9123	KABUPATEN LANNY JAYA	912322	AYUMNATI	9123222003	LUBUTINI	0.4505	2022
2.666	12	SUMATERA UTARA	1204	KABUPATEN NIAS	120429	SOMOLO-MOLO	1204292006	LEWUOGURU I	0.4503	2022
2.667	12	SUMATERA UTARA	1214	KABUPATEN NIAS SELATAN	121431	TANAH MASA	1214312006	JEKE	0.4503	2022
2.668	12	SUMATERA UTARA	1214	KABUPATEN NIAS SELATAN	121431	TANAH MASA	1214312007	MAKOLE	0.4503	2022
2.669	12	SUMATERA UTARA	1214	KABUPATEN NIAS SELATAN	121431	TANAH MASA	1214312008	SIFAU RUASI	0.4503	2022
2.670	12	SUMATERA UTARA	1220	KABUPATEN PADANG LAWAS UTARA	122001	DOLOK SIGOMPULON	1220012020	PAMARAI	0.4503	2022
2.671	63	KALIMANTAN SELATAN	6307	KABUPATEN HULU SUNGAI TENGAH	630710	BATANG ALAI TIMUR	6307102009	AING BANTAI	0.4503	2022
2.672	91	PAPUA	9106	KABUPATEN BIAK NUMFOR	910616	BRUYADORI	9106162001	SANDAU	0.4503	2022
2.673	91	PAPUA	9122	KABUPATEN YALIMO	912201	ELELIM	9122012018	PUNGKAHIK	0.4503	2022
2.674	92	PAPUA BARAT	9209	TAMBRAUW	929209	ABUN	9209062001	WAU	0.4503	2022
2.675	92	PAPUA BARAT	9209	TAMBRAUW	929209	TINGGOUW	9209202004	SOON	0.4503	2022
2.676	92	PAPUA BARAT	9209	TAMBRAUW	929209	YEMBUN	9209032001	BAUN	0.4503	2022
2.677	12	SUMATERA UTARA	1204	KABUPATEN NIAS	120428	MAU	1204282005	LASARA SIWALU BANUA	0.4503	2022
2.678	16	SUMATERA SELATAN	1601	KABUPATEN OGAN KOMERING ULU	160108	PENGANDONAN	1601082019	GUNUNG KURIPAN	0.4503	2022
2.679	63	KALIMANTAN SELATAN	6308	KABUPATEN HULU SUNGAI UTARA	630805	AMUNTAI TENGAH	6308052014	PINANGKARA	0.4502	2022
2.680	76	SULAWESI BARAT	7603	KABUPATEN MAMASA	760311	BAMBANG	7603112009	TANETE TOMBA	0.4502	2022
2.681	91	PAPUA	9113	YAHUKIMO	919113	DIRWEMNA	9113352001	DIRWEMNA	0.4502	2022
2.682	91	PAPUA	9113	YAHUKIMO	919113	DIRWEMNA	9113352005	SILION	0.4502	2022
2.683	92	PAPUA BARAT	9209	TAMBRAUW	929209	FEF	9209012015	IMOR	0.4502	2022
2.684	92	PAPUA BARAT	9209	TAMBRAUW	929209	FEF	9209012013	IWIN	0.4502	2022
2.685	65	KALIMANTAN UTARA	6503	KABUPATEN NUNUKAN	650315	LUMBIS OGONG	6503152022	SUMENTOBOL	0.4501	2022
2.686	11	ACEH	1108	KABUPATEN ACEH UTARA	110804	LHOKSUKON	1108042008	MEUNASAH REUDEUP	0.4500	2022
2.687	11	ACEH	1111	KABUPATEN BIREUEN	111107	GANDAPURA	1111072022	PAYA BARO	0.4500	2022
2.688	12	SUMATERA UTARA	1220	KABUPATEN PADANG LAWAS UTARA	122002	DOLOK	1220022004	AEK HARUJAYA	0.4500	2022
2.689	14	RIAU	1409	KABUPATEN KUANTAN SINGINGI	140915	PUCUK RANTAU	1409152006	SETIANG	0.4500	2022
2.690	53	NUSA TENGGARA TIMUR	5301	KABUPATEN KUPANG	530120	AMABI OEFETO TIMUR	5301202005	PATHAU	0.4500	2022
2.691	76	SULAWESI BARAT	7603	KABUPATEN MAMASA	760316	BUNTUMALANGKA	7603162003	KEBANGA	0.4500	2022
2.692	91	PAPUA	9106	KABUPATEN BIAK NUMFOR	910616	BRUYADORI	9106162004	AMBERPAREM	0.4500	2022
2.693	91	PAPUA	9112	KABUPATEN PEGUNUNGAN BINTANG	911210	BIME	9112102009	LIM LIM	0.4500	2022
2.694	91	PAPUA	9119	KABUPATEN SUPIORI	911904	KEPULAUAN ARURI	9119042009	INSUMBREI	0.4500	2022
2.695	92	PAPUA BARAT	9203	KABUPATEN FAK FAK	920316	FURWAGI	9203162007	SENGKITI	0.4500	2022
2.696	53	NUSA TENGGARA TIMUR	5317	SUMBA TENGAH	535317	UMBU RATU NGGAY	5317042013	MARADESA SELATAN	0.4500	2022
2.697	92	PAPUA BARAT	9210	MAYBRAT	929210	AIFAT TIMUR	9210032005	AITREM	0.4500	2022
2.698	92	PAPUA BARAT	9210	MAYBRAT	929210	AITINYO	9210062003	SRSIS	0.4500	2022
2.699	92	PAPUA BARAT	9210	MAYBRAT	929210	AYAMARU TIMUR	9210102008	INSAS	0.4500	2022
2.700	92	PAPUA BARAT	9210	MAYBRAT	929210	MARE SELATAN	9210242002	RENIS	0.4500	2022



NO	KODE PROVINSI	NAMA PROVINSI	KODE KABUPATEN	NAMA KABUPATEN	KODE KECAMATAN	NAMA KECAMATAN	KODE DESA	NAMA DESA	IDM	TAHUN PRIORITAS SANGAT TERTINGGAL
2.701		92 PAPUA BARAT	9201	SORONG	929201	KLAWAK	9201182012	KMASEN	0,4500	2022
2.702		91 PAPUA	9112	PEGUNUNGAN BINTANG	919112	OKBIBAB	9112032001	OKBIFISIL	0,4498	2022
2.703		53 NUSA TENGGARA TIMUR	5318	SUMBA BARAT DAYA	535318	KODI BANGEDO	5318062022	ANA GOKA	0,4498	2022
2.704		91 PAPUA	9117	MAPPI	919117	HAJU	9117052016	ARARE	0,4497	2022
2.705		16 SUMATERA SELATAN	1606	KABUPATEN MUSI BANYUASIN	160605	SANGA DESA	1606052003	JUD I	0,4497	2022
2.706		65 KALIMANTAN UTARA	6503	KABUPATEN NUNUKAN	650314	TULIN ONSOI	6503142008	TINAMPAK I	0,4497	2022
2.707		76 SULAWESI BARAT	7603	KABUPATEN MAMASA	760309	TANDUK KALUA	7603092008	MANNABABA	0,4497	2022
2.708		91 PAPUA	9120	KABUPATEN MAMBERAMO RAYA	912008	SAWAI	9120082004	SORABI	0,4497	2022
2.709		91 PAPUA	9125	KABUPATEN PUNCAK	912512	OGAMANIM	9125122002	HIKINAT	0,4497	2022
2.710		74 SULAWESI TENGGARA	7408	KABUPATEN KOLAKA UTARA	740806	NGAPA	7408062013	WATUMOTAHA	0,4495	2022
2.711		76 SULAWESI BARAT	7605	KABUPATEN MAJENE	760504	MALUNDA	7605042011	LOMBANG TIMUR	0,4495	2022
2.712		91 PAPUA	9108	PANIAI	919108	KEBO	9108192017	KEDEGE	0,4495	2022
2.713		81 MALUKU	8109	KABUPATEN BURU SELATAN	810905	LEKSULA	8109052006	TIFU	0,4494	2022
2.714		91 PAPUA	9106	KABUPATEN BIAK NUMFOR	910610	PADAIDO	9106102003	WUNDI	0,4494	2022
2.715		92 PAPUA BARAT	9211	KABUPATEN MANOKWARI SELATAN	921104	DATARAN ISIM	9211042006	HUGOMOT	0,4494	2022
2.716		92 PAPUA BARAT	9206	TELUK BINTUNI	929206	BISCOOP	9206182001	JAHABRA	0,4494	2022
2.717		53 NUSA TENGGARA TIMUR	5305	ALOR	535305	PUREMAN	5305132004	LANGKURU UTARA	0,4493	2022
2.718		82 MALUKU UTARA	8204	KABUPATEN HALMAHERA SELATAN	820409	BACAN BARAT	8204092030	KOKOTU	0,4493	2022
2.719		92 PAPUA BARAT	9204	KABUPATEN SORONG SELATAN	920406	SAWIAT	9204062012	SFAKYO	0,4493	2022
2.720		91 PAPUA	9117	MAPPI	919117	ASSUE	9117062001	SIGARE	0,4492	2022
2.721		92 PAPUA BARAT	9205	RAJA AMPAT	929205	BATANTA UTARA	9205202003	AREFI TIMUR	0,4492	2022
2.722		12 SUMATERA UTARA	1225	KABUPATEN NIAS BARAT	122506	MANDREHE UTARA	1225062005	LOLOMBOLI	0,4492	2022
2.723		36 BANTEN	3601	KABUPATEN PANDEGLANG	360104	CIKEUSIK	3601042005	PARUNGKOKOSAN	0,4492	2022
2.724		91 PAPUA	9103	KABUPATEN JAYAPURA	910318	GRESI SELATAN	9103182004	BANGAI	0,4492	2022
2.725		92 PAPUA BARAT	9212	KABUPATEN PEGUNUNGAN ARFAK	921201	ANGGI	9212012001	IRAIWERI	0,4492	2022
2.726		91 PAPUA	9102	JAYAWIJAYA	919102	KURULU	9102032011	ERAGAMA	0,4490	2022
2.727		12 SUMATERA UTARA	1220	KABUPATEN PADANG LAWAS UTARA	122004	PADANG BOLAK	1220042021	SIGIMBAL	0,4490	2022
2.728		72 SULAWESI TENGAH	7203	KABUPATEN DONGGALA	720321	PINEMBANI	7203212004	BAMBAKANINI	0,4490	2022
2.729		91 PAPUA	9103	KABUPATEN JAYAPURA	910309	UNURUM GUAY	9103092006	NANDAIZI	0,4490	2022
2.730		12 SUMATERA UTARA	1214	KABUPATEN NIAS SELATAN	121401	LOLOMATUA	1214012027	CARITAS SOGAUNASI	0,4489	2022
2.731		81 MALUKU	8107	KABUPATEN KEPULAUAN ARU	810706	SIR-SIR	8107062002	WAIFUAL	0,4489	2022
2.732		91 PAPUA	9120	KABUPATEN MAMBERAMO RAYA	912002	MAMBERAMO HULU	9120022005	PEPASANA II	0,4489	2022
2.733		92 PAPUA BARAT	9212	KABUPATEN PEGUNUNGAN ARFAK	921201	ANGGI	9212012008	AYAUBEY	0,4489	2022
2.734		91 PAPUA	9115	WAROPEN	919115	RISEI SAYATI	9115072016	GHAIWANDO	0,4489	2022
2.735		91 PAPUA	9115	WAROPEN	919115	RISEI SAYATI	9115072019	UNAREU	0,4489	2022
2.736		91 PAPUA	9122	YALIMO	919122	ELELIM	9122012044	KWIKMA	0,4489	2022
2.737		92 PAPUA BARAT	9212	PEGUNUNGAN ARFAK	929212	ANGGI GIDA	9212022007	NGISROW	0,4489	2022
2.738		92 PAPUA BARAT	9212	PEGUNUNGAN ARFAK	929212	ANGGI GIDA	9212022003	TUBYAM	0,4489	2022
2.739		92 PAPUA BARAT	9212	PEGUNUNGAN ARFAK	929212	SURUREY	9212042006	KOBREY	0,4489	2022
2.740		92 PAPUA BARAT	9212	PEGUNUNGAN ARFAK	929212	SURUREY	9212042007	KOPO	0,4489	2022
2.741		92 PAPUA BARAT	9212	PEGUNUNGAN ARFAK	929212	SURUREY	9212042009	TOMSTERA	0,4489	2022
2.742		91 PAPUA	9108	PANIAI	919108	YAGAI	9108282005	MUNAYEPA	0,4489	2022
2.743		12 SUMATERA UTARA	1214	KABUPATEN NIAS SELATAN	121423	HILISALAWA'AHE	1214232006	TALIO	0,4489	2022
2.744		12 SUMATERA UTARA	1225	KABUPATEN NIAS BARAT	122501	LAHOMI	1225012002	BAWOZAMAIWO	0,4489	2022
2.745		12 SUMATERA UTARA	1214	KABUPATEN NIAS SELATAN	121416	PULAU-PULAU BATU TIMUR	1214162009	BAIS BARU	0,4488	2022
2.746		12 SUMATERA UTARA	1224	KABUPATEN NIAS UTARA	122409	AFULU	1224092005	HAREWAKHE	0,4488	2022
2.747		91 PAPUA	9106	KABUPATEN BIAK NUMFOR	910611	YENDIDORI	9106112007	MAOBAKEN	0,4488	2022
2.748		91 PAPUA	9120	KABUPATEN MAMBERAMO RAYA	912005	MAMBERAMO HILIR	9120052001	BAUDI	0,4488	2022
2.749		91 PAPUA	9123	KABUPATEN LANNY JAYA	912316	MOKONI	9123162003	POPOME	0,4488	2022
2.750		92 PAPUA BARAT	9203	KABUPATEN FAK FAK	920306	KARAS	9203062007	MAS	0,4488	2022
2.751		91 PAPUA	9102	JAYAWIJAYA	919102	WITA WAYA	9102502003	ALULA	0,4488	2022
2.752		91 PAPUA	9102	JAYAWIJAYA	919102	WITA WAYA	9102502005	WILIGIMA	0,4488	2022
2.753		11 ACEH	1111	KABUPATEN BIREUEN	111102	JEUNIEB	1111022037	MATANG BANGKA	0,4487	2022
2.754		12 SUMATERA UTARA	1206	KABUPATEN KARO	120610	MARDINGDING	1206102004	RIMO BUNGA	0,4487	2022



NO	KODE PROVINSI	NAMA PROVINSI	KODE KABUPATEN	NAMA KABUPATEN	KODE KECAMATAN	NAMA KECAMATAN	KODE DESA	NAMA DESA	IDM	TAHUN PRIORITAS SANGAT TERTINGGAL
2.755	82	MALUKU UTARA	8205	KABUPATEN KEPULAUAN SULA	820503	SULABESI BARAT	8205032008	KABAU DARAT	0,4487	2022
2.756	91	PAPUA	9109	KABUPATEN MIMIKA	910907	MIMIKA TIMUR JAUH	9109072005	FANAMO	0,4487	2022
2.757	91	PAPUA	9112	KABUPATEN PEGUNUNGAN BINTANG	911229	MOFINOP	9112292001	MOT	0,4487	2022
2.758	91	PAPUA	9112	PEGUNUNGAN BINTANG	911212	AWINBON	9112182001	AWINBON	0,4487	2022
2.759	91	PAPUA	9112	PEGUNUNGAN BINTANG	911212	AWINBON	9112182004	KAWA	0,4487	2022
2.760	91	PAPUA	9112	PEGUNUNGAN BINTANG	911212	AWINBON	9112182003	MIKIR	0,4487	2022
2.761	91	PAPUA	9112	PEGUNUNGAN BINTANG	911212	AWINBON	9112182002	NANUM ANAIP	0,4487	2022
2.762	91	PAPUA	9112	PEGUNUNGAN BINTANG	911212	AWINBON	9112182005	YELOBIB	0,4487	2022
2.763	91	PAPUA	9122	YALIMO	911222	ABENAH	9122032087	AMUKI	0,4487	2022
2.764	92	PAPUA BARAT	9212	PEGUNUNGAN ARFAK	929212	DIDOHU	9212052001	IRANMEBA	0,4487	2022
2.765	91	PAPUA	9122	YALIMO	911222	ELELIM	9122012021	WASUA	0,4486	2022
2.766	92	PAPUA BARAT	9206	TELUK BINTUNI	929206	KURI	9206102005	OBO	0,4486	2022
2.767	12	SUMATERA UTARA	1214	KABUPATEN NIAS SELATAN	121411	HILIMEGAI	1214112007	HILITOESE	0,4486	2022
2.768	12	SUMATERA UTARA	1214	KABUPATEN NIAS SELATAN	121415	ARAMO	1214152012	BALOH	0,4486	2022
2.769	12	SUMATERA UTARA	1220	KABUPATEN PADANG LAWAS UTARA	122002	DOLOK	1220022067	PAGARAN SIREGAR	0,4486	2022
2.770	72	SULAWESI TENGAH	7204	KABUPATEN TOLI TOLI	720401	DAMPAL SELATAN	7204012009	ABBAJARENG	0,4486	2022
2.771	91	PAPUA	9122	KABUPATEN YALIMO	912201	ELELIM	9122012030	SIPSON	0,4486	2022
2.772	91	PAPUA	9114	TOLIKARA	911414	POGANERI	9114272027	BOGOKILA	0,4485	2022
2.773	11	ACEH	1110	KABUPATEN ACEH SINGKIL	111002	SIMPANG KANAN	1110022019	CIBUBUKAN	0,4484	2022
2.774	61	KALIMANTAN BARAT	6108	KABUPATEN LANDAK	610809	KUALA BEHE	6108092005	PERMIT	0,4484	2022
2.775	62	KALIMANTAN TENGAH	6205	KABUPATEN BARITO UTARA	620506	LAHEI	6205062021	MUARA PARI	0,4484	2022
2.776	63	KALIMANTAN SELATAN	6308	KABUPATEN HULU SUNGAI UTARA	630802	BABIRIK	6308022004	HAMBUKU HILIR	0,4484	2022
2.777	91	PAPUA	9112	KABUPATEN PEGUNUNGAN BINTANG	911233	PAMEK	9112332005	IMDE	0,4484	2022
2.778	91	PAPUA	9123	KABUPATEN LANNY JAYA	912310	POGA	9123102001	MEGALUNIK	0,4484	2022
2.779	91	PAPUA	9123	KABUPATEN LANNY JAYA	912310	POGA	9123102003	KANIKBUKME	0,4484	2022
2.780	91	PAPUA	9123	KABUPATEN LANNY JAYA	912310	POGA	9123102011	LUNERI	0,4484	2022
2.781	91	PAPUA	9110	SARMI	911010	SARMI TIMUR	9110132005	BINYER	0,4484	2022
2.782	91	PAPUA	9113	YAHUKIMO	911313	DIRWEMNA	9113352003	DOLSEN	0,4484	2022
2.783	82	MALUKU UTARA	8204	KABUPATEN HALMAHERA SELATAN	820424	GANE BARAT UTARA	8204242007	NURJHAT	0,4484	2022
2.784	12	SUMATERA UTARA	1213	KABUPATEN MANDAILING NATAL	121318	RANTO BAEK	1213182016	DUA SEPAKAT	0,4483	2022
2.785	12	SUMATERA UTARA	1220	KABUPATEN PADANG LAWAS UTARA	122002	DOLOK	1220022027	SUNGAI PINING	0,4483	2022
2.786	63	KALIMANTAN SELATAN	6308	KABUPATEN HULU SUNGAI UTARA	630803	SUNGAI PANDAN	6308032035	RANTAU KARAUTENGAH	0,4482	2022
2.787	12	SUMATERA UTARA	1214	KABUPATEN NIAS SELATAN	121408	LOWAU	1214082035	HILIKARA	0,4481	2022
2.788	73	SULAWESI SELATAN	7318	KABUPATEN TANA TORAJA	731809	SIMBUANG	7318092009	MAKKODO	0,4481	2022
2.789	92	PAPUA BARAT	9204	KABUPATEN SORONG SELATAN	920412	WAYER	9204122007	WARDIK	0,4481	2022
2.790	62	KALIMANTAN TENGAH	6202	KOTAWARINGIN TIMUR	626202	ANTANG KALANG	6202102007	SUNGAI HANYA	0,4481	2022
2.791	92	PAPUA BARAT	9209	TAMBRAUW	929209	IRERES	9209172004	MEINAD	0,4481	2022
2.792	92	PAPUA BARAT	9209	TAMBRAUW	929209	KWESFO	9209212006	SYUMBI	0,4481	2022
2.793	92	PAPUA BARAT	9209	TAMBRAUW	929209	WILHEM ROUMBOUTS	9209192003	ARAF MAFAT	0,4481	2022
2.794	92	PAPUA BARAT	9209	TAMBRAUW	929209	WILHEM ROUMBOUTS	9209192002	SAYAM	0,4481	2022
2.795	92	PAPUA BARAT	9209	TAMBRAUW	929209	KASI	9209282010	KASIH INOM	0,4481	2022
2.796	14	RIAU	1404	KABUPATEN INDRAGIRI HILIR	140418	CONCONG	1404182005	PANGILMA RAJA	0,4479	2022
2.797	61	KALIMANTAN BARAT	6108	KABUPATEN LANDAK	610809	KUALA BEHE	6108092008	KEDAMA	0,4479	2022
2.798	91	PAPUA	9120	KABUPATEN MAMBERAMO RAYA	912005	MAMBERAMO HILIR	9120052003	BAGUSA	0,4479	2022
2.799	12	SUMATERA UTARA	1220	KABUPATEN PADANG LAWAS UTARA	122005	PADANG BOLAK JULU	1220052006	SIUNGAM DOLOK	0,4478	2022
2.800	14	RIAU	1409	KABUPATEN KUANTAN SINGINGI	140911	INUMAN	1409112014	KETAPING JAYA	0,4478	2022
2.801	61	KALIMANTAN BARAT	6110	KABUPATEN MELAWI	611004	MENUKUNG	6110042007	NANGA SIYAI	0,4478	2022
2.802	61	KALIMANTAN BARAT	6110	KABUPATEN MELAWI	611007	SOKAN	6110072010	TELUK PONGKAL	0,4478	2022
2.803	76	SULAWESI BARAT	7603	KABUPATEN MAMASA	760317	MEHALAAN	7603172008	PASSEMBUK	0,4478	2022
2.804	81	MALUKU	8108	KABUPATEN MALUKU BARAT DAYA	810814	WETAR BARAT	8108142001	TELEMAR	0,4478	2022
2.805	61	KALIMANTAN BARAT	6105	KABUPATEN SINTANG	610514	SERAWAI	6105142018	TELUK HARAPAN	0,4476	2022
2.806	63	KALIMANTAN SELATAN	6308	KABUPATEN HULU SUNGAI UTARA	630802	BABIRIK	6308022023	SUNGAI NYIUR	0,4476	2022
2.807	81	MALUKU	8107	KABUPATEN KEPULAUAN ARU	810707	ARU TENGAH TIMUR	8107072005	KOBOROR	0,4476	2022
2.808	91	PAPUA	9112	KABUPATEN PEGUNUNGAN BINTANG	911233	PAMEK	9112332002	YABOSOROM	0,4476	2022



NO	KODE PROVINSI	NAMA PROVINSI	KODE KABUPATEN	NAMA KABUPATEN	KODE KECAMATAN	NAMA KECAMATAN	KODE DESA	NAMA DESA	IDM	TAHUN PRIORITAS SANGAT TERTINGGAL
2.809	92	PAPUA BARAT	9206	TELUK BINTUNI	929206	WERIAGAR	9206212001	WERIAGAR	0,4476	2022
2.810	61	KALIMANTAN BARAT	6105	KABUPATEN SINTANG	610515	AMBALAU	6105152005	NANGA SAKE	0,4475	2022
2.811	62	KALIMANTAN TENGAH	6205	KABUPATEN BARITO UTARA	620507	TEWEH BARU	6205072009	LIANG BUAH	0,4475	2022
2.812	76	SULAWESI BARAT	7606	KABUPATEN MAMUJU TENGAH	760604	TOPOYO	7606042013	SALULEKBO	0,4475	2022
2.813	91	PAPUA	9111	KABUPATEN KEEROM	911107	TOWE	9111072002	TOWE ATAS	0,4475	2022
2.814	91	PAPUA	9125	KABUPATEN PUNCAK	912518	ILAGA UTARA	9125182002	MAKI	0,4475	2022
2.815	91	PAPUA	9106	BIAK NUMFOR	919106	PADAIDO	9106102005	NUSI	0,4475	2022
2.816	91	PAPUA	9106	BIAK NUMFOR	919106	AIMANDO PADAIDO	9106192009	SASARI	0,4475	2022
2.817	91	PAPUA	9108	PANIAI	910833	AWEIDA	9108332008	YABOMAIDA	0,4719	2022
2.818	92	PAPUA BARAT	9202	MANOKWARI	929202	PRAFI	9202042002	UMBUY	0,4475	2022
2.819	92	PAPUA BARAT	9204	SORONG SELATAN	929204	KOKODA	9204092021	DAIMAR	0,4475	2022
2.820	92	PAPUA BARAT	9202	MANOKWARI	929202	PRAFI	9202042013	LISMAUNGU	0,4475	2022
2.821	91	PAPUA	9117	MAPPI	919117	SYAHAME	9117112004	OSSO	0,4475	2022
2.822	91	PAPUA	9108	PANIAI	919108	YATAMO	9108202006	DIMIYA	0,4475	2022
2.823	91	PAPUA	9108	PANIAI	919108	YATAMO	9108202002	WOTAI	0,4475	2022
2.824	91	PAPUA	9108	PANIAI	919108	WEGEE MUKA	9108222001	UWAMANI	0,4475	2022
2.825	61	KALIMANTAN BARAT	6108	KABUPATEN LANDAK	610802	MEMPAWAH HULU	6108022024	PARIGI	0,4474	2022
2.826	92	PAPUA BARAT	9204	KABUPATEN SORONG SELATAN	920406	SAWIAT	9204062009	ELLES	0,4474	2022
2.827	91	PAPUA	9102	JAYAWIJAYA	919102	WELESI	9102632006	APENAS	0,4473	2022
2.828	53	NUSA TENGGARA TIMUR	5302	TIMOR TENGAH SELATAN	535302	NOEBANA	5302242002	FATUMNASI	0,4473	2022
2.829	91	PAPUA	9122	YALIMO	919122	ELELIM	9122012014	UBI	0,4473	2022
2.830	92	PAPUA BARAT	9206	TELUK BINTUNI	929206	MERDEY	9206022020	MEYETGA	0,4473	2022
2.831	92	PAPUA BARAT	9206	TELUK BINTUNI	929206	MOSKONA BARAT	9206222003	ISTIWKEM	0,4473	2022
2.832	11	ACEH	1103	KABUPATEN ACEH TIMUR	110305	SEKBAJADI	1103052005	UJUNG KARANG	0,4473	2022
2.833	11	ACEH	1108	KABUPATEN ACEH UTARA	110812	TANAH LUAS	1108122047	PLU PAKAM	0,4473	2022
2.834	91	PAPUA	9112	KABUPATEN PEGUNUNGAN BINTANG	911223	OKBEMTAU	9112232005	BEMHIMIKU	0,4473	2022
2.835	91	PAPUA	9115	KABUPATEN WAROPEN	911515	SOYOI MAMBAI	9115152008	DAWOA	0,4473	2022
2.836	91	PAPUA	9123	LANNY JAYA	919123	GUNA	9123342001	GUNA	0,4471	2022
2.837	91	PAPUA	9117	MAPPI	919117	ASSUE	9117062014	ASAREN	0,4471	2022
2.838	91	PAPUA	9108	PANIAI	919108	KEBO	9108192020	MUGIMEKETAGO	0,4471	2022
2.839	92	PAPUA BARAT	9205	RAJA AMPAT	929205	TIPLOL MAYALIBIT	9205192004	BEO	0,4471	2022
2.840	92	PAPUA BARAT	9206	TELUK BINTUNI	929206	MASYETA	9206172002	MESTOFU	0,4471	2022
2.841	12	SUMATERA UTARA	1204	KABUPATEN NIAS	120420	HILISERANGKAI	1204202014	ORAHILI IDANOI	0,4471	2022
2.842	12	SUMATERA UTARA	1214	KABUPATEN NIAS SELATAN	121411	HILIMEGAI	1214112004	TUHO'OWO	0,4471	2022
2.843	12	SUMATERA UTARA	1214	KABUPATEN NIAS SELATAN	121434	ULU IDANOTAE	1214342001	FANEDANU	0,4471	2022
2.844	81	MALUKU	8105	KABUPATEN SERAM BAGIAN TIMUR	810515	TELUK WARU	8105152004	SOLANG	0,4471	2022
2.845	81	MALUKU	8109	KABUPATEN BURU SELATAN	810905	LEKSULA	8109052016	LIANG	0,4471	2022
2.846	91	PAPUA	9101	KABUPATEN MERAUKE	910101	MERAUKE	9101012001	NASEM	0,4471	2022
2.847	91	PAPUA	9106	KABUPATEN BIAK NUMFOR	910616	BRUYADORI	9106162005	MANDORI	0,4471	2022
2.848	91	PAPUA	9111	KABUPATEN KEEROM	911107	TOWE	9111072001	TOWE HITAM	0,4471	2022
2.849	92	PAPUA BARAT	9203	KABUPATEN FAK FAK	920304	KOKAS	9203042013	BATUFIAFAS	0,4471	2022
2.850	12	SUMATERA UTARA	1213	KABUPATEN MANDAILING NATAL	121314	LINGGA BAYU	1213142006	LANCAT	0,4470	2022
2.851	12	SUMATERA UTARA	1214	KABUPATEN NIAS SELATAN	121419	ULUNOYO	1214192007	HILIMAERA	0,4470	2022
2.852	12	SUMATERA UTARA	1214	KABUPATEN NIAS SELATAN	121419	ULUNOYO	1214192011	BAWO LOLOMATUA	0,4470	2022
2.853	12	SUMATERA UTARA	1220	KABUPATEN PADANG LAWAS UTARA	122002	DOLOK	1220022037	RANCARAN	0,4470	2022
2.854	91	PAPUA	9128	KABUPATEN DEIYAI	912803	BOWOBADO	9128032002	KOPAI II	0,4470	2022
2.855	92	PAPUA BARAT	9203	KABUPATEN FAK FAK	920311	WARTUTIN	9203112004	SIBORU	0,4470	2022
2.856	91	PAPUA	9113	YAHUKIMO	911313	TALAMBO	9113312001	LELAMBO	0,4470	2022
2.857	92	PAPUA BARAT	9212	PEGUNUNGAN ARFAK	929212	ANGGI GIDA	9212022008	ITKAU	0,4470	2022
2.858	92	PAPUA BARAT	9212	PEGUNUNGAN ARFAK	929212	ANGGI GIDA	9212022006	SISRANG	0,4470	2022
2.859	92	PAPUA BARAT	9212	PEGUNUNGAN ARFAK	929212	SURUREY	9212042008	DUGAHANI	0,4470	2022
2.860	92	PAPUA BARAT	9204	SORONG SELATAN	929204	KOKODA UTARA	9204212009	KAMUNDAN DUA	0,4470	2022
2.861	12	SUMATERA UTARA	1214	KABUPATEN NIAS SELATAN	121416	PULAU-PULAU BATU TIMUR	1214162002	LABUHAN BAZAU	0,4468	2022
2.862	92	PAPUA BARAT	9201	KABUPATEN SORONG	920104	BERAUR	9201042027	MIDLAL	0,4468	2022



NO	KODE PROVINSI	NAMA PROVINSI	KODE KABUPATEN	NAMA KABUPATEN	KODE KECAMATAN	NAMA KECAMATAN	KODE DESA	NAMA DESA	IDM	TAHUN PRIORITAS SANGAT TERTINGGAL
2.863	92	PAPUA BARAT	9201	SORONG	929201	SEGUN	9201122008	KLASIN	0,4468	2022
2.864	92	PAPUA BARAT	9204	SORONG SELATAN	929204	KOKODA UTARA	9204212005	ATORI	0,4468	2022
2.865	11	ACEH	1113	KABUPATEN GAYO LUES	111308	DABUN GELANG	1113082009	UNING SEPAKAT	0,4468	2022
2.866	12	SUMATERA UTARA	1225	KABUPATEN NIAS BARAT	122502	SIROMBU	1225022012	BALOWONDRATE	0,4467	2022
2.867	53	NUSA TENGGARA TIMUR	5318	KABUPATEN SUMBA BARAT DAYA	531803	WEWEWA TIMUR	5318032012	WEE LIMBU	0,4467	2022
2.868	53	NUSA TENGGARA TIMUR	5318	KABUPATEN SUMBA BARAT DAYA	531809	KOTA TAMBOLAKA	5318092010	KALEMBU KAHA	0,4467	2022
2.869	91	PAPUA	9123	KABUPATEN LANNY JAYA	912339	MELAGI	9123392005	NOMBOME	0,4467	2022
2.870	91	PAPUA	9122	YALIMO	919122	ELELIM	9122012040	HESMAT	0,4467	2022
2.871	92	PAPUA BARAT	9210	MAYBRAT	929210	AIFAT	9210012006	BORI	0,4467	2022
2.872	92	PAPUA BARAT	9210	MAYBRAT	929210	AIFAT SELATAN	9210042005	TAHSIMARA	0,4467	2022
2.873	92	PAPUA BARAT	9210	MAYBRAT	929210	AIFAT TIMUR JAUH	9210132002	AIMAU	0,4467	2022
2.874	92	PAPUA BARAT	9210	MAYBRAT	929210	AITINYO TENGAH	9210222010	WAY 'U'	0,4467	2022
2.875	11	ACEH	1175	KOTA SUBULUSSALAM	117505	LONGKIB	1175052003	PANJI	0,4465	2022
2.876	81	MALUKU	8105	KABUPATEN SERAM BAGIAN TIMUR	810508	KILMURY	8105082008	GUNAK	0,4465	2022
2.877	91	PAPUA	9111	KABUPATEN KEEROM	911110	YAFFI	9111102004	JIFANGGRY	0,4465	2022
2.878	91	PAPUA	9111	KABUPATEN KEEROM	911110	YAFFI	9111102007	AKARINDA	0,4465	2022
2.879	91	PAPUA	9120	KABUPATEN MAMBERAMO RAYA	912005	MAMBERAMO HILIR	9120052004	KAPESO	0,4465	2022
2.880	91	PAPUA	9125	KABUPATEN PUNCAK	912512	OGAMANIM	9125122004	KOMBET	0,4465	2022
2.881	91	PAPUA	9125	KABUPATEN PUNCAK	912523	AMUNGKALPIA	9125232001	AMUNGKALPIA	0,4465	2022
2.882	53	NUSA TENGGARA TIMUR	5307	KABUPATEN SIKKA	530711	BOLA	5307112005	UMAUTA	0,4465	2022
2.883	11	ACEH	1103	KABUPATEN ACEH TIMUR	110305	SERBAJADI	1103052011	UMAH TARING	0,4464	2022
2.884	12	SUMATERA UTARA	1220	KABUPATEN PADANG LAWAS UTARA	122002	DOLOK	1220022020	AEK RAO TN	0,4464	2022
2.885	74	SULAWESI TENGGARA	7406	KABUPATEN BOMBANA	740616	KABAENA TENGAH	7406162007	LENGORA PANTAI	0,4464	2022
2.886	91	PAPUA	9103	KABUPATEN JAYAPURA	910311	KAUREH	9103112006	UMBRON	0,4464	2022
2.887	91	PAPUA	9123	KABUPATEN LANNY JAYA	912302	PIRIME	9123022012	YALIPAK	0,4464	2022
2.888	12	SUMATERA UTARA	1203	KABUPATEN TAPANULI SELATAN	120305	SAIPAR DOLOK HOLE	1203052075	PARAU SORAT SITABO-TABO	0,4463	2022
2.889	12	SUMATERA UTARA	1213	KABUPATEN MANDAILING NATAL	121315	BATAHAN	1213152021	BATAHAN IV	0,4462	2022
2.890	62	KALIMANTAN TENGAH	6203	KABUPATEN KAPUAS	620309	MANTANGAI	6203092011	KATUNJUNG	0,4462	2022
2.891	74	SULAWESI TENGGARA	7410	KABUPATEN BUTON UTARA	741005	KULISUSU UTARA	7410052002	TOMBIA	0,4462	2022
2.892	76	SULAWESI BARAT	7603	KABUPATEN MAMASA	760317	MEHALAAN	7603172007	SALUBALO	0,4462	2022
2.893	65	KALIMANTAN UTARA	6502	MALINAU	656502	MALINAU SELATAN HULU	6502142004	HALANGA	0,4462	2022
2.894	92	PAPUA BARAT	9204	SORONG SELATAN	929204	KOKODA	9204092010	DAUBAK	0,4462	2022
2.895	92	PAPUA BARAT	9209	TAMBRAUW	920920	KASI	9209282001	MESERIKIWEDA	0,4462	2022
2.896	92	PAPUA BARAT	9209	TAMBRAUW	920920	MORAI	9209082011	WARMANEN	0,4462	2022
2.897	16	SUMATERA SELATAN	1601	KABUPATEN OGAN KOMERING ULU	160120	ULU OGAN	1601202004	ULAK LEBAR	0,4460	2022
2.898	63	KALIMANTAN SELATAN	6303	KABUPATEN BANJAR	630317	PARAMASAN	6303172001	PARAMASAN ATAS	0,4460	2022
2.899	91	PAPUA	9126	DOGIYAI	919126	KAMU SELATAN	9126072003	PUWETA II	0,4460	2022
2.900	92	PAPUA BARAT	9204	SORONG SELATAN	929204	SAIFI	9204222006	MLASWAT	0,4460	2022
2.901	12	SUMATERA UTARA	1204	KABUPATEN NIAS	120406	GIDO	1204062008	AKHELAUWE	0,4460	2022
2.902	62	KALIMANTAN TENGAH	6203	KABUPATEN KAPUAS	620307	KAPUAS MURUNG	6203072023	BINA KARYA	0,4459	2022
2.903	91	PAPUA	9107	PUNCAK JAYA	919107	YAMONERI	9107282005	MOULO	0,4459	2022
2.904	53	NUSA TENGGARA TIMUR	5305	ALOR	535305	ALOR SELATAN	5305042008	KIRAMAN	0,4459	2022
2.905	91	PAPUA	9117	MAPPI	919117	HAJU	9117052011	ATSIPI	0,4459	2022
2.906	91	PAPUA	9117	MAPPI	919117	HAJU	9117052004	SOGOPE	0,4459	2022
2.907	91	PAPUA	9117	MAPPI	919117	HAJU	9117052014	WAROGOM	0,4459	2022
2.908	91	PAPUA	9117	MAPPI	919117	HAJU	9117052005	WIYAGE	0,4459	2022
2.909	91	PAPUA	9112	PEGUNUNGAN BINTANG	919112	TEIRAPLU	9112312001	TEIRAPLU	0,4459	2022
2.910	91	PAPUA	9107	PUNCAK JAYA	919107	YAMONERI	9107282011	BUNUME	0,4459	2022
2.911	91	PAPUA	9107	PUNCAK JAYA	919107	YAMONERI	9107282010	DIGOLOME	0,4459	2022
2.912	12	SUMATERA UTARA	1214	KABUPATEN NIAS SELATAN	121417	MAZO	1214172003	LUAHANDROITO	0,4459	2022
2.913	14	RIAU	1401	KABUPATEN KAMPAR	140109	KAMPAR KIRI HULU	1401092024	LUBUK BINGAU	0,4459	2022
2.914	73	SULAWESI SELATAN	7317	KABUPATEN LUWU	731701	BASSE SANGTEMPE	7317012013	MAPPETAJANG	0,4459	2022
2.915	91	PAPUA	9111	KABUPATEN KEEROM	911104	WEB	9111042003	SEMOGRAFI	0,4459	2022
2.916	92	PAPUA BARAT	9204	SORONG SELATAN	929204	INANWATAN	9204042008	WADOI	0,4459	2022



NO	KODE PROVINSI	NAMA PROVINSI	KODE KABUPATEN	NAMA KABUPATEN	KODE KECAMATAN	NAMA KECAMATAN	KODE DESA	NAMA DESA	IDM	TAHUN PRIORITAS SANGAT TERTINGGAL
2.917	91	PAPUA	9117	MAPPI	919117	OBAA	9117012034	MARBIN	0,4457	2022
2.918	91	PAPUA	9117	MAPPI	919117	OBAA	9117012033	PAEDAM	0,4457	2022
2.919	91	PAPUA	9117	MAPPI	919117	OBAA	9117012032	YANGPOP	0,4457	2022
2.920	12	SUMATERA UTARA	1202	KABUPATEN TAPANULI UTARA	120214	GAROGA	1202142013	PARMANUHAN	0,4457	2022
2.921	14	RIAU	1404	KABUPATEN INDRAGIRI HILIR	140401	RETEH	1404012011	MEKAR SARI	0,4457	2022
2.922	61	KALIMANTAN BARAT	6105	KABUPATEN SINTANG	610520	SUNGAI TEBELIAN	6105202001	RANSI DAKAN	0,4457	2022
2.923	65	KALIMANTAN UTARA	6503	KABUPATEN NUNUKAN	650315	LUMBIS OGONG	6503152017	TADUNGUS	0,4457	2022
2.924	76	SULAWESI BARAT	7603	KABUPATEN MAMASA	760311	BAMBANG	7603112014	BAMBANG TIMUR	0,4457	2022
2.925	81	MALUKU	8109	KABUPATEN BURU SELATAN	810905	LEKSULA	8109052007	MEPA	0,4457	2022
2.926	53	NUSA TENGGARA TIMUR	5314	KABUPATEN ROTE NDAO	531401	ROTE BARAT DAYA	5314012007	LALUKOEN	0,4456	2022
2.927	81	MALUKU	8105	KABUPATEN SERAM BAGIAN TIMUR	810502	SERAM TIMUR	8105022051	MANGGIS	0,4456	2022
2.928	91	PAPUA	9120	KABUPATEN MAMBERAMO RAYA	912004	MAMBERAMO TENGAH TIMUR	9120042004	BIRI	0,4456	2022
2.929	91	PAPUA	9113	YAHUKIMO	919113	PASEMA	9113152001	PASEMA	0,4456	2022
2.930	92	PAPUA BARAT	9205	RAJA AMPAT	929205	TIPLOL MAYALIBIT	9205192001	GO	0,4456	2022
2.931	92	PAPUA BARAT	9209	TAMBRAUW	929209	BIKAR	9209132007	BIKAR	0,4456	2022
2.932	91	PAPUA	9122	YALIMO	919122	ABENAH	9122032106	USABIYE	0,4456	2022
2.933	62	KALIMANTAN TENGAH	6212	MURUNG RAYA	626212	LAUNG TUHUP	6212032015	NARUI	0,4455	2022
2.934	81	MALUKU	8101	KABUPATEN MALUKU TENGAH	810106	SERAM UTARA	8101062049	HATUOLO	0,4454	2022
2.935	12	SUMATERA UTARA	1220	KABUPATEN PADANG LAWAS UTARA	122004	PADANG BOLAK	1220042020	BOTUNG	0,4454	2022
2.936	12	SUMATERA UTARA	1221	KABUPATEN PADANG LAWAS	122101	SOSOPAN	1221012013	SIMANINGGIR SOSOPAN	0,4454	2022
2.937	53	NUSA TENGGARA TIMUR	5307	KABUPATEN SIKKA	530717	TANA WAWO	5307172006	DETUBINGA	0,4454	2022
2.938	91	PAPUA	9122	KABUPATEN YALIMO	912201	ELELIM	9122012008	MARIBU	0,4454	2022
2.939	62	KALIMANTAN TENGAH	6212	MURUNG RAYA	626212	BARITO TUHUP RAYA	6212062005	HINGAN TOKUNG	0,4452	2022
2.940	53	NUSA TENGGARA TIMUR	5319	MANGGARAI TIMUR	535319	ELAR SELATAN	5319092013	MOSI NGARAN	0,4452	2022
2.941	91	PAPUA	9123	LANNY JAYA	919123	GUNA	9123342002	GUKOPI	0,4452	2022
2.942	91	PAPUA	9121	MAMBERAMO TENGAH	919121	MEGAMBILIS	9121042001	MEGAMBILIS	0,4452	2022
2.943	91	PAPUA	9113	YAHUKIMO	919113	SAMENAGE	9113072007	HIRIN	0,4452	2022
2.944	92	PAPUA BARAT	9201	SORONG	929201	MALABOTOM	9201492005	KLASMAN	0,4452	2022
2.945	92	PAPUA BARAT	9209	TAMBRAUW	929209	BAMUSBAMA	9209142002	BAMUSWAIMAN	0,4452	2022
2.946	12	SUMATERA UTARA	1204	KABUPATEN NIAS	120406	GIDO	1204062053	NIFOLO'O LAURU	0,4452	2022
2.947	12	SUMATERA UTARA	1205	KABUPATEN LANGKAT	120519	BATANG SERANGAN	1205192008	PALUH PAKEH BABUSSALAM	0,4452	2022
2.948	12	SUMATERA UTARA	1214	KABUPATEN NIAS SELATAN	121405	PULAU-PULAU BATU	1214052027	BALOGIA	0,4452	2022
2.949	65	KALIMANTAN UTARA	6503	KABUPATEN NUNUKAN	650315	LUMBIS OGONG	6503152014	PALUAN	0,4452	2022
2.950	73	SULAWESI SELATAN	7317	KABUPATEN LUWU	731722	BASSE SANGTEMPE UTARA	7317222003	BARANA	0,4452	2022
2.951	74	SULAWESI TENGGARA	7413	KABUPATEN MUNA BARAT	741306	MAGINTI	7413062006	PASIPADANGA	0,4452	2022
2.952	76	SULAWESI BARAT	7603	KABUPATEN MAMASA	760302	ARALLE	7603022019	HAHANGAN	0,4452	2022
2.953	91	PAPUA	9118	KABUPATEN ASMAT	911818	AYIP	9118182001	COMORO	0,4452	2022
2.954	91	PAPUA	9125	KABUPATEN PUNCAK	912505	POGOMA	9125052014	GUWAMU	0,4452	2022
2.955	12	SUMATERA UTARA	1214	KABUPATEN NIAS SELATAN	121401	LOLOMATUA	1214012006	KOENDRAFO	0,4451	2022
2.956	92	PAPUA BARAT	9212	KABUPATEN PEGUNUNGAN ARFAK	921207	CATUBOUW	9212072004	KAUNGWAM	0,4451	2022
2.957	92	PAPUA BARAT	9204	SORONG SELATAN	929204	INANWATAN	9204042026	ODEARE	0,4451	2022
2.958	91	PAPUA	9123	LANNY JAYA	919123	TIOM OLLO	9123142009	NUMBO	0,4451	2022
2.959	91	PAPUA	9115	WAROPEN	919115	RISEI SAYATI	9115072013	AIMASI	0,4451	2022
2.960	91	PAPUA	9102	JAYAWIJAYA	919102	WITA WAYA	9102502004	AROGOLIK	0,4449	2022
2.961	53	NUSA TENGGARA TIMUR	5321	KABUPATEN MALAKA	532102	MALAKA BARAT	5321022004	LASAEN	0,4449	2022
2.962	91	PAPUA	9109	KABUPATEN MIMIKA	910910	TEMBAGAPURA	9109102015	BALUNI	0,4449	2022
2.963	91	PAPUA	9112	KABUPATEN PEGUNUNGAN BINTANG	911227	WEIME	9112272008	DALUBAN	0,4449	2022
2.964	91	PAPUA	9123	KABUPATEN LANNY JAYA	912322	AYUMNATI	9123222001	ANITILA	0,4449	2022
2.965	91	PAPUA	9112	PEGUNUNGAN BINTANG	919112	KIWIROK TIMUR	9112072006	DIKDON	0,4449	2022
2.966	91	PAPUA	9115	WAROPEN	919115	WONTI	9115142009	SIFUISERA	0,4449	2022
2.967	92	PAPUA BARAT	9209	TAMBRAUW	929209	MANEKAR	9209252003	AWORI	0,4449	2022
2.968	11	ACEH	1108	KABUPATEN ACEH UTARA	110824	PIRAK TIMUR	1108242004	ASAN KRUENG KREH	0,4449	2022
2.969	91	PAPUA	9109	KABUPATEN MIMIKA	910910	TEMBAGAPURA	9109102014	AINGOGIN	0,4449	2022
2.970	11	ACEH	1107	KABUPATEN PIDIE	110712	MUARA TIGA	1107122010	IE MASEN	0,4448	2022



NO	KODE PROVINSI	NAMA PROVINSI	KODE KABUPATEN	NAMA KABUPATEN	KODE KECAMATAN	NAMA KECAMATAN	KODE DESA	NAMA DESA	IDM	TAHUN PRIORITAS SANGAT TERTINGGAL
2.971	12	SUMATERA UTARA	1204	KABUPATEN NIAS	120427	ULUGAWO	1204272014	SISARAHILI SOROMA'ASI	0,4448	2022
2.972	91	PAPUA	9108	PANIAI	919108	PUGO DAGI	9108242006	BOBA	0,4446	2022
2.973	91	PAPUA	9108	PANIAI	919108	PUGO DAGI	9108242003	KOPADAGI	0,4446	2022
2.974	91	PAPUA	9112	PEGUNUNGAN BINTANG	919112	TARUP	9112192001	TARUP	0,4446	2022
2.975	91	PAPUA	9113	YAHUKIMO	919113	DIRWEMNA	9113352004	SALENGKOMO	0,4446	2022
2.976	92	PAPUA BARAT	9212	PEGUNUNGAN ARFAK	929212	TAIGE	9212062001	GENYU	0,4446	2022
2.977	92	PAPUA BARAT	9209	TAMBRAUW	929209	AMBERBAKEN	9209102014	BINMAKS	0,4446	2022
2.978	92	PAPUA BARAT	9209	TAMBRAUW	929209	MORAI	9209082004	MALAWORSAI	0,4446	2022
2.979	11	ACEH	1115	KABUPATEN NAGAN RAYA	111509	TRIPA MAKMUR	1115092009	MON DUA	0,4446	2022
2.980	91	PAPUA	9122	KABUPATEN YALIMO	912203	ABENAH	9122032012	ULUN	0,4446	2022
2.981	91	PAPUA	9123	KABUPATEN LANNY JAYA	912310	POGA	9123102017	LUGWA	0,4446	2022
2.982	91	PAPUA	9125	KABUPATEN PUNCAK	912522	ONERI	9125222003	KUGIAME	0,4446	2022
2.983	92	PAPUA BARAT	9202	KABUPATEN MANOKWARI	920203	WARMARE	9202032004	WARMARE	0,4446	2022
2.984	82	MALUKU UTARA	8204	KABUPATEN HALMAHERA SELATAN	820428	OBI BARAT	8204282001	ALAM KENANGA	0,4446	2022
2.985	91	PAPUA	9114	TOLIKARA	919114	GOYAGE	9114052031	ANGKASA	0,4446	2022
2.986	91	PAPUA	9112	PEGUNUNGAN BINTANG	919112	TARUP	9112192004	BITIPDING	0,4444	2022
2.987	91	PAPUA	9122	YALIMO	919122	ABENAH	9122032083	AKRIS	0,4444	2022
2.988	61	KALIMANTAN BARAT	6108	KABUPATEN LANDAK	610809	KUALA BEHE	6108092010	SEHE LUSUR	0,4443	2022
2.989	61	KALIMANTAN BARAT	6110	KABUPATEN MELAWI	611007	SOKAN	6110072018	TANJUNG MAHUNG	0,4443	2022
2.990	76	SULAWESI BARAT	7603	KABUPATEN MAMASA	760317	MEHALAAN	7603172006	SALUAHOK	0,4443	2022
2.991	91	PAPUA	9105	KABUPATEN KEPULAUAN YAPEN	910509	TELUK AMPIMO	9105092007	WABUAYAR	0,4443	2022
2.992	91	PAPUA	9112	KABUPATEN PEGUNUNGAN BINTANG	911215	SERAMBAKON	9112152003	PARIM	0,4443	2022
2.993	91	PAPUA	9123	KABUPATEN LANNY JAYA	912321	AWINA	9123212005	DOLINGGAME	0,4443	2022
2.994	65	KALIMANTAN UTARA	6502	MALINAU	656502	MALINAU SELATAN	6502062001	BILA BEKAYUK	0,4443	2022
2.995	64	KALIMANTAN TIMUR	6411	MAHAKAM ULU	646411	LONG APARI	6411042008	NAHA TIFAB	0,4443	2022
2.996	92	PAPUA BARAT	9208	KAIMANA	929208	TELUK ARGUNI ATAS	9208032024	MASKUR	0,4441	2022
2.997	65	KALIMANTAN UTARA	6502	MALINAU	656502	MALINAU SELATAN HULU	6502142002	PUNAN MIRAU	0,4441	2022
2.998	11	ACEH	1108	KABUPATEN ACEH UTARA	110815	SAWANG	1108152014	LHOK GAJAH	0,4440	2022
2.999	91	PAPUA	9107	PUNCAK JAYA	919107	YAMONERI	9107282013	JEMBENERI	0,4440	2022
3.000	53	NUSA TENGGARA TIMUR	5302	TIMOR TENGAH SELATAN	535302	AMANUBAN SELATAN	5302062014	MIO	0,4440	2022
3.001	91	PAPUA	9126	DOGIYAI	919126	KAMU SELATAN	9126072010	YEPO	0,4440	2022
3.002	53	NUSA TENGGARA TIMUR	5309	KABUPATEN NGADA	530914	RIUNG BARAT	5309142007	WOLOMEZE I	0,4440	2022
3.003	74	SULAWESI TENGGARA	7405	KABUPATEN KONAWE SELATAN	740511	LAONTI	7405112004	TAMBEANGA	0,4440	2022
3.004	82	MALUKU UTARA	8208	KABUPATEN PULAU TALIABU	820804	TALIABU UTARA	8208042014	UFUNG	0,4440	2022
3.005	91	PAPUA	9101	KABUPATEN MERAUKE	910104	KIMAAM	9101042035	WEBU	0,4440	2022
3.006	92	PAPUA BARAT	9204	KABUPATEN SORONG SELATAN	920406	SAWIAT	9204062008	SASNEK	0,4440	2022
3.007	91	PAPUA	9116	BOVEN DIGOEL	919116	MANGGELUM	9116122004	GAGUOP	0,4438	2022
3.008	91	PAPUA	9126	DOGIYAI	919126	MAPIA	9126022006	DIYAUDIMI	0,4438	2022
3.009	91	PAPUA	9126	DOGIYAI	919126	MAPIA	9126022005	MAGONE	0,4438	2022
3.010	91	PAPUA	9126	DOGIYAI	919126	MAPIA	9126022007	OBAIKAGOPA	0,4438	2022
3.011	12	SUMATERA UTARA	1214	KABUPATEN NIAS SELATAN	121407	AMANDRAYA	1214072027	HILINDRASO	0,4438	2022
3.012	36	BANTEN	3602	KABUPATEN LEBAK	360216	CIJAKU	3602162012	CIAPUS	0,4438	2022
3.013	53	NUSA TENGGARA TIMUR	5307	KABUPATEN SIKKA	530717	TANA WAWO	5307172001	BU SELATAN	0,4438	2022
3.014	91	PAPUA	9122	KABUPATEN YALIMO	912201	ELELIM	9122012009	YAKIKMA	0,4438	2022
3.015	11	ACEH	1105	KABUPATEN ACEH BARAT	110507	ARONGAN LAMBALEK	1105072027	KARANG HAMPA	0,4437	2022
3.016	53	NUSA TENGGARA TIMUR	5307	KABUPATEN SIKKA	530706	PALUE	5307062003	TUANGGEO	0,4437	2022
3.017	65	KALIMANTAN UTARA	6503	KABUPATEN NUNUKAN	650315	LUMBIS OGONG	6503152020	JUKUP	0,4437	2022
3.018	65	KALIMANTAN UTARA	6503	KABUPATEN NUNUKAN	650315	LUMBIS OGONG	6503152025	SANAL	0,4437	2022
3.019	72	SULAWESI TENGAH	7203	KABUPATEN DONGGALA	720321	PINEMBANI	7203212001	PALINTUMA	0,4437	2022
3.020	76	SULAWESI BARAT	7603	KABUPATEN MAMASA	760304	PANA	7603042009	DATUBARINGAN	0,4437	2022
3.021	81	MALUKU	8109	KABUPATEN BURU SELATAN	810905	LEKSULA	8109052003	WAEHAKA	0,4437	2022
3.022	53	NUSA TENGGARA TIMUR	5302	TIMOR TENGAH SELATAN	535302	MOLLO UTARA	5302032016	KOKFE'U	0,4437	2022
3.023	91	PAPUA	9108	PANIAI	919108	PANIAI TIMUR	9108012079	YUKEKEBO	0,4437	2022
3.024	91	PAPUA	9117	MAPPI	919117	OBAA	9117012023	TOKHOM	0,4437	2022



NO	KODE PROVINSI	NAMA PROVINSI	KODE KABUPATEN	NAMA KABUPATEN	KODE KECAMATAN	NAMA KECAMATAN	KODE DESA	NAMA DESA	IDM	TAHUN PRIORITAS SANGAT TERTINGGAL
3.025	91	PAPUA	9108	PANIAI	919108	PANIAI TIMUR	9108012080	AGUMAIDA	0.4437	2022
3.026	91	PAPUA	9108	PANIAI	919108	WEGEE BINO	9108232008	BOUTAI	0.4437	2022
3.027	91	PAPUA	9108	PANIAI	919108	WEGEE MUKA	9108222002	MUYADEBE	0.4437	2022
3.028	91	PAPUA	9115	WAROPEN	919115	WONTI	9115142008	FIMORE	0.4437	2022
3.029	11	ACEH	1108	KABUPATEN ACEH UTARA	110804	LHOKSUKON	1108042046	MEUNASAH TUHA	0.4436	2022
3.030	12	SUMATERA UTARA	1203	KABUPATEN TAPANULI SELATAN	120322	AEK BILAH	1203222048	GORAHUT	0.4436	2022
3.031	12	SUMATERA UTARA	1225	KABUPATEN NIAS BARAT	122503	MANDREHE BARAT	1225032012	ONOLIMBU YOU	0.4436	2022
3.032	12	SUMATERA UTARA	1225	KABUPATEN NIAS BARAT	122506	MANDREHE UTARA	1225062008	TARAHOSO	0.4436	2022
3.033	61	KALIMANTAN BARAT	6105	KABUPATEN SINTANG	610509	KAYAN HULU	6105092012	NANGA ABAI	0.4436	2022
3.034	36	BANTEN	3602	KABUPATEN LEBAK	360219	CIBEKER	3602192020	GUNUNGWANGUN	0.4435	2022
3.035	91	PAPUA	9122	YALIMO	919122	ELELIM	9122012028	WAGAGU	0.4435	2022
3.036	12	SUMATERA UTARA	1204	KABUPATEN NIAS	120411	BAWOLATO	1204112011	SOHOYA	0.4435	2022
3.037	61	KALIMANTAN BARAT	6108	KABUPATEN LANDAK	610812	BANYUKE HULU	6108122004	UNTANG	0.4435	2022
3.038	91	PAPUA	9125	PUNCAK	919125	DOUFO	9125042002	IRATOI	0.4433	2022
3.039	92	PAPUA BARAT	9210	MAYBRAT	929210	AYAMARU TIMUR	9210102007	SEFAYIT	0.4433	2022
3.040	92	PAPUA BARAT	9210	MAYBRAT	929210	MARE	9210112008	RUFASES	0.4433	2022
3.041	92	PAPUA BARAT	9201	SORONG	929201	KLAWAK	9201182019	BETWAF	0.4433	2022
3.042	92	PAPUA BARAT	9201	SORONG	929201	SAENGKEDUK	9201482004	KLAMEDE	0.4433	2022
3.043	12	SUMATERA UTARA	1214	KABUPATEN NIAS SELATAN	121434	ULU IDANOTAE	1214342006	SISARAHILI EWO	0.4433	2022
3.044	91	PAPUA	9122	KABUPATEN YALIMO	912202	APALAPSILI	9122022009	LILINSALUK	0.4433	2022
3.045	91	PAPUA	9125	KABUPATEN PUNCAK	912524	GOME UTARA	9125242003	TOBENGGI	0.4433	2022
3.046	92	PAPUA BARAT	9201	KABUPATEN SORONG	920108	KLAMONO	9201082020	MLASMILY	0.4433	2022
3.047	91	PAPUA	9115	WAROPEN	919115	RISEI SAYATI	9115072018	ORAMBIN	0.4432	2022
3.048	92	PAPUA BARAT	9212	PEGUNUNGAN ARFAK	929212	MEMBEY	9212032006	MEMBEY	0.4432	2022
3.049	12	SUMATERA UTARA	1213	KABUPATEN MANDAILING NATAL	121319	HUTA BARGOT	1213192010	KUMPULAN SETIA	0.4432	2022
3.050	12	SUMATERA UTARA	1214	KABUPATEN NIAS SELATAN	121427	BORONADU	1214272008	PERJUANGAN	0.4432	2022
3.051	61	KALIMANTAN BARAT	6105	KABUPATEN SINTANG	610506	KETUNGAU HULU	6105062012	EMPUNAK TAPANG KELADAN	0.4432	2022
3.052	12	SUMATERA UTARA	1220	KABUPATEN PADANG LAWAS UTARA	122004	PADANG BOLAK	1220042027	BATU MAMAK	0.4430	2022
3.053	91	PAPUA	9112	KABUPATEN PEGUNUNGAN BINTANG	911227	WEIME	9112272009	NOMTEREN	0.4430	2022
3.054	91	PAPUA	9125	KABUPATEN PUNCAK	912509	DERVOS	9125092005	FOISA	0.4430	2022
3.055	91	PAPUA	9117	MAPPI	919117	OBAA	9117012030	MASIN	0.4430	2022
3.056	91	PAPUA	9117	MAPPI	919117	PASSUE BAWAH	9117142007	BIFO	0.4430	2022
3.057	91	PAPUA	9112	PEGUNUNGAN BINTANG	919112	BATANI	9112262002	BATANI	0.4430	2022
3.058	91	PAPUA	9122	YALIMO	919122	ABENAHU	9122032071	HALISEK	0.4430	2022
3.059	91	PAPUA	9122	YALIMO	919122	ABENAHU	9122032100	KABOHOLIK	0.4430	2022
3.060	92	PAPUA BARAT	9205	RAJA AMPAT	929205	SALAWATI TENGAH	9205222006	WAILABU	0.4430	2022
3.061	61	KALIMANTAN BARAT	6105	KABUPATEN SINTANG	610508	KAYAN HILIR	6105082034	BULUK PANJANG	0.4430	2022
3.062	91	PAPUA	9120	KABUPATEN MAMBERAMO RAYA	912007	BENUKI	9120072003	KEREMA	0.4430	2022
3.063	74	SULAWESI TENGGARA	7409	KABUPATEN KONAWE UTARA	740905	LASOLO	7409052030	MAROMBO PANTAI	0.4429	2022
3.064	76	SULAWESI BARAT	7603	KABUPATEN MAMASA	760308	SESENAPADANG	7603082006	RANTE PUANG	0.4429	2022
3.065	11	ACEH	1102	KABUPATEN ACEH TENGGARA	110216	LEUSER	1102162011	LAWE SEKHAKUT	0.4427	2022
3.066	12	SUMATERA UTARA	1214	KABUPATEN NIAS SELATAN	121424	ULUSUSUA	1214242005	LAHUSA SUSUA	0.4427	2022
3.067	61	KALIMANTAN BARAT	6110	KABUPATEN MELAWI	611004	MENUKUNG	6110042004	LANGAU LEBAN SATU	0.4427	2022
3.068	76	SULAWESI BARAT	7603	KABUPATEN MAMASA	760302	ARALLE	7603022018	ARALLE SELATAN	0.4427	2022
3.069	81	MALUKU	8105	KABUPATEN SERAM BAGIAN TIMUR	810503	WERINAMA	8105032017	OSONG	0.4427	2022
3.070	91	PAPUA	9123	KABUPATEN LANNY JAYA	912316	MOKONI	9123162007	WUYUMBUR	0.4427	2022
3.071	91	PAPUA	9107	PUNCAK JAYA	919107	YAMONERI	9107282009	GUMAWI	0.4427	2022
3.072	91	PAPUA	9108	PANIAI	919108	MUYE	9108252001	MUYETADI	0.4427	2022
3.073	91	PAPUA	9112	PEGUNUNGAN BINTANG	919112	TARUP	9112192003	IMSIN	0.4427	2022
3.074	91	PAPUA	9112	PEGUNUNGAN BINTANG	919112	TARUP	9112192007	OMOR	0.4427	2022
3.075	91	PAPUA	9110	SARMI	919110	PANTAI BARAT	9110032008	KAPESO	0.4427	2022
3.076	92	PAPUA BARAT	9209	TAMBRAUW	929209	FEF	9209012001	FEF	0.4427	2022
3.077	92	PAPUA BARAT	9209	TAMBRAUW	929209	KWOOR	9209042011	ORWEN	0.4427	2022
3.078	92	PAPUA BARAT	9209	TAMBRAUW	929209	MORAI	9209082008	BONEM	0.4427	2022



NO	KODE PROVINSI	NAMA PROVINSI	KODE KABUPATEN	NAMA KABUPATEN	KODE KECAMATAN	NAMA KECAMATAN	KODE DESA	NAMA DESA	IDM	TAHUN PRIORITAS SANGAT TERTINGGAL
3.079	92	PAPUA BARAT	9209	TAMBRAUW	929209	TOBOUW	9209182001	SYUMBAB	0,4427	2022
3.080	11	ACEH	1115	KABUPATEN NAGAN RAYA	111509	TRIPA MAKMUR	1115092005	KABU	0,4426	2022
3.081	65	KALIMANTAN UTARA	6503	KABUPATEN NUNUKAN	650315	LUMBIS OGONG	6503152049	TANTALUJUK	0,4426	2022
3.082	91	PAPUA	9120	KABUPATEN MAMBERAMO RAYA	912007	BENUKI	9120072001	KAMAI	0,4426	2022
3.083	91	PAPUA	9122	YALIMO	919122	ABENAH	9122032104	HEAHOB	0,4425	2022
3.084	76	SULAWESI BARAT	7603	KABUPATEN MAMASA	760311	BAMBANG	7603112016	SIKAMASE	0,4425	2022
3.085	91	PAPUA	9112	PEGUNUNGAN BINTANG	919112	OKLIP	9112222001	OKLIP	0,4424	2022
3.086	11	ACEH	1107	KABUPATEN PIDIE	110713	MUTIARA	1107132017	PANTE BEUREUEH	0,4424	2022
3.087	64	KALIMANTAN TIMUR	6401	KABUPATEN PASER	640110	MUARA SAMU	6401102004	LUAN	0,4424	2022
3.088	91	PAPUA	9105	KABUPATEN KEPULAUAN YAPEN	910510	KEPULAUAN AMBAI	9105102002	SAWERU	0,4424	2022
3.089	92	PAPUA BARAT	9204	KABUPATEN SORONG SELATAN	920426	KAIS DARAT	9204262002	IKANA	0,4424	2022
3.090	12	SUMATERA UTARA	1203	KABUPATEN TAPANULI SELATAN	120329	MUARA BATANG TORU	1203292007	MUARA OPU	0,4422	2022
3.091	91	PAPUA	9115	WAROPEN	919115	DEMBA	9115132009	FAFAI	0,4422	2022
3.092	12	SUMATERA UTARA	1202	KABUPATEN TAPANULI UTARA	120214	GAROGA	1202142006	SIRMPANG BOLON	0,4422	2022
3.093	73	SULAWESI SELATAN	7318	KABUPATEN TANA TORAJA	731828	MAPPAK	7318282003	MIALLO	0,4421	2022
3.094	92	PAPUA BARAT	9208	KABUPATEN KAIMANA	920804	TELUK ETNA	9208042003	NARIKI	0,4421	2022
3.095	91	PAPUA	9113	YAHUKIMO	919113	HOLUON	9113362006	BINELERUK	0,4421	2022
3.096	91	PAPUA	9113	YAHUKIMO	919113	HOLUON	9113362002	DANGGEMA	0,4421	2022
3.097	91	PAPUA	9113	YAHUKIMO	919113	HOLUON	9113362001	HOLUWON	0,4421	2022
3.098	91	PAPUA	9113	YAHUKIMO	919113	HOLUON	9113362005	SIA	0,4421	2022
3.099	91	PAPUA	9113	YAHUKIMO	919113	HOLUON	9113362007	SOHONGGIK	0,4421	2022
3.100	91	PAPUA	9113	YAHUKIMO	919113	HOLUON	9113362004	SOSI	0,4421	2022
3.101	91	PAPUA	9113	YAHUKIMO	919113	HOLUON	9113362003	WENI	0,4421	2022
3.102	91	PAPUA	9113	YAHUKIMO	919113	LOLAT	9113372003	BUNDE	0,4421	2022
3.103	91	PAPUA	9113	YAHUKIMO	919113	LOLAT	9113372006	DINGGILA	0,4421	2022
3.104	91	PAPUA	9113	YAHUKIMO	919113	LOLAT	9113372007	ESALEK	0,4421	2022
3.105	91	PAPUA	9113	YAHUKIMO	919113	LOLAT	9113372002	LOLAT	0,4421	2022
3.106	91	PAPUA	9113	YAHUKIMO	919113	LOLAT	9113372004	SERAHAK	0,4421	2022
3.107	91	PAPUA	9113	YAHUKIMO	919113	LOLAT	9113372001	WANIM	0,4421	2022
3.108	91	PAPUA	9113	YAHUKIMO	919113	LOLAT	9113372005	WEBILE	0,4421	2022
3.109	91	PAPUA	9113	YAHUKIMO	919113	SUNTAMON	9113432004	DIRIK	0,4421	2022
3.110	12	SUMATERA UTARA	1220	KABUPATEN PADANG LAWAS UTARA	122005	PADANG BOLAK JULU	1220052023	SIALANG	0,4419	2022
3.111	81	MALUKU	8107	KABUPATEN KEPULAUAN ARU	810707	ARU TENGAH TIMUR	8107072007	WAILAY	0,4419	2022
3.112	91	PAPUA	9118	KABUPATEN ASMAT	911808	SURU-SURU	9118082015	WALASE	0,4419	2022
3.113	91	PAPUA	9112	KABUPATEN PEGUNUNGAN BINTANG	911228	MURKIM	9112282001	BIAS	0,4418	2022
3.114	91	PAPUA	9102	JAYAWIJAYA	919102	WELESI	9102632002	YAGARA	0,4418	2022
3.115	91	PAPUA	9117	MAPPI	911717	MINYAMUR	9117092001	KABE	0,4417	2022
3.116	12	SUMATERA UTARA	1214	KABUPATEN NIAS SELATAN	121402	GOMO	1214022040	SUKA MAJU MOHILI	0,4417	2022
3.117	12	SUMATERA UTARA	1224	KABUPATEN NIAS UTARA	122408	TUGALA OYO	1224082004	ONONAZARA	0,4417	2022
3.118	53	NUSA TENGGARA TIMUR	5302	TIMOR TENGAH SELATAN	535302	TOANAS	5302162007	LOBUS	0,4417	2022
3.119	11	ACEH	1111	KABUPATEN BIREUEN	111115	PEUSANGAN SIBLAH KRUENG	1111152019	PANTE KARYA	0,4416	2022
3.120	92	PAPUA BARAT	9204	SORONG SELATAN	929204	KONDA	9204152004	MANELEK	0,4416	2022
3.121	92	PAPUA BARAT	9204	SORONG SELATAN	929204	KOKODA	9204092016	KOREWATARA	0,4416	2022
3.122	11	ACEH	1101	KABUPATEN ACEH SELATAN	110113	KLUT TENGAH	1101132002	ALUR KEUJRUN	0,4416	2022
3.123	12	SUMATERA UTARA	1204	KABUPATEN NIAS	120427	ULUGAWO	1204272005	HILIBADALU	0,4416	2022
3.124	12	SUMATERA UTARA	1204	KABUPATEN NIAS	120428	MAU	1204282010	SIHARE'O III BAWOSALO'O BERUA	0,4416	2022
3.125	11	ACEH	1108	KABUPATEN ACEH UTARA	110818	LANGKAHAN	1108182017	GEUDUMBAK	0,4414	2022
3.126	12	SUMATERA UTARA	1214	KABUPATEN NIAS SELATAN	121419	ULUNOYO	1214192001	SAMBULU	0,4414	2022
3.127	61	KALIMANTAN BARAT	6108	KABUPATEN LANDAK	610801	NGABANG	6108012019	PAK MAYAM	0,4414	2022
3.128	81	MALUKU	8105	KABUPATEN SERAM BAGIAN TIMUR	810508	KILMURY	8105082007	KAMAR	0,4414	2022
3.129	91	PAPUA	9120	KABUPATEN MAMBERAMO RAYA	912008	SAWAI	9120082006	ANASI	0,4414	2022
3.130	91	PAPUA	9125	KABUPATEN PUNCAK	912506	SINAK	9125062010	KELEMAME	0,4414	2022
3.131	91	PAPUA	9125	KABUPATEN PUNCAK	912524	GOME UTARA	9125242005	WELENGGARU	0,4414	2022
3.132	92	PAPUA BARAT	9201	KABUPATEN SORONG	920104	BERAUR	9201042002	WANURIAN	0,4414	2022



NO	KODE PROVINSI	NAMA PROVINSI	KODE KABUPATEN	NAMA KABUPATEN	KODE KECAMATAN	NAMA KECAMATAN	KODE DESA	NAMA DESA	IDM	TAHUN PRIORITAS SANGAT TERTINGGAL
3.133	91	PAPUA	9112	PEGUNUNGAN BINTANG	919112	ALEMSOM	9112112005	TAPOB	0,4414	2022
3.134	92	PAPUA BARAT	9202	MANOKWARI	929202	MANOKWARI UTARA	9202142005	TELUK MUBRI	0,4414	2022
3.135	92	PAPUA BARAT	9212	PEGUNUNGAN ARFAK	929212	ANGGI GIDA	9212022002	KROBUT	0,4414	2022
3.136	92	PAPUA BARAT	9212	PEGUNUNGAN ARFAK	929212	DIDOHU	9212052008	KUSMENAU	0,4414	2022
3.137	92	PAPUA BARAT	9209	TAMBRAUW	929209	MANEKAR	9209252005	ATUNARI	0,4414	2022
3.138	91	PAPUA	9107	PUNCAK JAYA	919107	MULIA	9107012042	PEPERA	0,4413	2022
3.139	92	PAPUA BARAT	9212	PEGUNUNGAN ARFAK	929212	MEMBEY	9212032002	IMBEISBA	0,4413	2022
3.140	92	PAPUA BARAT	9212	PEGUNUNGAN ARFAK	929212	MEMBEY	9212032005	KONEY	0,4413	2022
3.141	92	PAPUA BARAT	9212	PEGUNUNGAN ARFAK	929212	MEMBEY	9212032003	USTI	0,4413	2022
3.142	92	PAPUA BARAT	9204	SORONG SELATAN	929204	KONDA	9204152005	NAGNA	0,4413	2022
3.143	12	SUMATERA UTARA	1213	KABUPATEN MANDAILING NATAL	121313	BATANG NATAL	1213132028	AEK BARU JAE	0,4413	2022
3.144	12	SUMATERA UTARA	1214	KABUPATEN NIAS SELATAN	121420	HURUNA	1214202017	MOMBAWA OLADANO	0,4413	2022
3.145	12	SUMATERA UTARA	1220	KABUPATEN PADANG LAWAS UTARA	122002	DOLOK	1220022057	AEK SUNDUR	0,4413	2022
3.146	92	PAPUA BARAT	9212	KABUPATEN PEGUNUNGAN ARFAK	921203	MEMBEY	9212032001	INYEBUOW	0,4413	2022
3.147	12	SUMATERA UTARA	1220	KABUPATEN PADANG LAWAS UTARA	122004	PADANG BOLAK	1220042026	LOSUNG BATU	0,4411	2022
3.148	91	PAPUA	9123	KABUPATEN LANNY JAYA	912316	MOKONI	9123162001	GUNINGGAME	0,4411	2022
3.149	92	PAPUA BARAT	9201	KABUPATEN SORONG	920104	BERAUR	9201042015	WENSI	0,4411	2022
3.150	92	PAPUA BARAT	9201	KABUPATEN SORONG	920142	MOISEGEN	9201422009	MASILI	0,4411	2022
3.151	91	PAPUA	9110	SARMI	919110	PANTAI BARAT	9110032012	NISRO	0,4411	2022
3.152	91	PAPUA	9113	YAHUKIMO	919113	KOSAREK	9113232005	HOMBUKA	0,4411	2022
3.153	91	PAPUA	9113	YAHUKIMO	919113	KOSAREK	9113232001	KOSAREK	0,4411	2022
3.154	91	PAPUA	9113	YAHUKIMO	919113	KOSAREK	9113232006	MINE	0,4411	2022
3.155	91	PAPUA	9113	YAHUKIMO	919113	KOSAREK	9113232002	NAHOMAS	0,4411	2022
3.156	91	PAPUA	9113	YAHUKIMO	919113	KOSAREK	9113232003	SILKOM	0,4411	2022
3.157	91	PAPUA	9113	YAHUKIMO	919113	KOSAREK	9113232004	WAHE	0,4411	2022
3.158	91	PAPUA	9113	YAHUKIMO	919113	SEREDELA	9113442005	TOKUNI	0,4411	2022
3.159	82	MALUKU UTARA	8205	KABUPATEN KEPULAUAN SULA	820506	MANGOLI BARAT	8205062014	PELITA	0,4411	2022
3.160	12	SUMATERA UTARA	1204	KABUPATEN NIAS	120427	ULUGAWO	1204272012	MOHILI	0,4410	2022
3.161	53	NUSA TENGGARA TIMUR	5317	KABUPATEN SUMBA TENGAH	531704	UMBU RATU NGGAY	5317042017	LENANG SELATAN	0,4410	2022
3.162	61	KALIMANTAN BARAT	6108	KABUPATEN LANDAK	610802	MEMPAWAH HULU	6108022022	ANSLOK	0,4410	2022
3.163	11	ACEH	1108	KABUPATEN ACEH UTARA	110812	TANAH LUAS	1108122040	ULEE BUKET	0,4408	2022
3.164	11	ACEH	1114	KABUPATEN ACEH JAYA	111404	SAMPOINIET	1114042037	KRUENG AYON	0,4408	2022
3.165	91	PAPUA	9107	PUNCAK JAYA	919107	YAMONERI	9107282012	NGGINIGUM	0,4408	2022
3.166	91	PAPUA	9113	YAHUKIMO	919113	SAMENAGE	9113072009	HUGILOKON	0,4408	2022
3.167	11	ACEH	1108	KABUPATEN ACEH UTARA	110812	TANAH LUAS	1108122048	BLANG PIE	0,4407	2022
3.168	53	NUSA TENGGARA TIMUR	5321	KABUPATEN MALAKA	532108	LAENMANEN	5321082007	NAUKE KUSA	0,4406	2022
3.169	91	PAPUA	9114	TOLIKARA	911436	TELENGGEME	9114362004	KIMUNUK	0,4405	2022
3.170	92	PAPUA BARAT	9209	TAMBRAUW	929209	KEBAR	9209092016	MATATUN	0,4405	2022
3.171	92	PAPUA BARAT	9209	TAMBRAUW	929209	KEBAR	9209092027	WASANGGON	0,4405	2022
3.172	72	SULAWESI TENGAH	7210	KABUPATEN SIGI	721015	MARAWOLA BARAT	7210152004	LEWARA	0,4405	2022
3.173	74	SULAWESI TENGGARA	7405	KABUPATEN KONAWA SELATAN	740511	LAONTI	7405112005	LABOTAONE	0,4405	2022
3.174	91	PAPUA	9114	TOLIKARA	919114	KARUBAGA	9114012062	KIRANAGE	0,4404	2022
3.175	12	SUMATERA UTARA	1220	KABUPATEN PADANG LAWAS UTARA	122003	HALONGONAN	1220032037	SABA	0,4403	2022
3.176	92	PAPUA BARAT	9204	SORONG SELATAN	929204	SAIFI	9204222008	SIRA	0,4403	2022
3.177	53	NUSA TENGGARA TIMUR	5311	KABUPATEN SUMBA TIMUR	531121	NGADU NGALA	5311212004	KABANDA	0,4402	2022
3.178	72	SULAWESI TENGAH	7212	KABUPATEN MOROWALI UTARA	721208	BUNGKU UTARA	7212082009	LEMO	0,4402	2022
3.179	91	PAPUA	9126	DOGIYAI	919126	KAMU SELATAN	9126072008	MATADI	0,4402	2022
3.180	91	PAPUA	9117	MAPPI	919117	VENAHA	9117102012	MEMES	0,4402	2022
3.181	91	PAPUA	9107	PUNCAK JAYA	919107	YAMO	9107082003	YAMBUNI	0,4402	2022
3.182	91	PAPUA	9115	WAROPEN	919115	OUDATE	9115112002	SOWIWA	0,4402	2022
3.183	65	KALIMANTAN UTARA	6502	MALINAU	656502	MENTARANG HULU	6502122007	LUNG SEMAMU	0,4401	2022
3.184	92	PAPUA BARAT	9212	KABUPATEN PEGUNUNGAN ARFAK	921201	ANGGI	9212012005	SUSI	0,4401	2022
3.185	11	ACEH	1111	KABUPATEN BIREUEN	111115	PEUSANGAN SIBLAH KRUENG	1111152014	PALOH MAMPRE	0,4400	2022
3.186	91	PAPUA	9109	KABUPATEN MIMIKA	910902	AGIMUGA	9109022003	ARAMSOLKI	0,4400	2022



NO	KODE PROVINSI	NAMA PROVINSI	KODE KABUPATEN	NAMA KABUPATEN	KODE KECAMATAN	NAMA KECAMATAN	KODE DESA	NAMA DESA	IDM	TAHUN PRIORITAS SANGAT TERTINGGAL
3.187	91	PAPUA	9109	KABUPATEN MIMIKA	910910	TEMBAGAPURA	9109102013	BANTI DUA	0.4400	2022
3.188	53	NUSA TENGGARA TIMUR	5302	TIMOR TENGAH SELATAN	535302	AMANUBAN TENGAH	5302052002	NAKFUNU	0.4400	2022
3.189	91	PAPUA	9117	MAPPI	911717	MAMBIOMAN BAPAI	9117022008	MONANA	0.4400	2022
3.190	92	PAPUA BARAT	9210	MAYBRAT	929210	AIFAT TIMUR JAUH	9210132003	MESYAM	0.4400	2022
3.191	92	PAPUA BARAT	9210	MAYBRAT	929210	AYAMARU UTARA	9210092003	KARETUBUN	0.4400	2022
3.192	92	PAPUA BARAT	9210	MAYBRAT	929210	MARE	9210112011	MAHOS	0.4400	2022
3.193	92	PAPUA BARAT	9201	SORONG	929201	SAENGKEDUK	9201482006	KLAGELE	0.4400	2022
3.194	12	SUMATERA UTARA	1225	KABUPATEN NIAS BARAT	122502	SIROMBU	1225022024	ORAHILI	0.4399	2022
3.195	91	PAPUA	9125	KABUPATEN PUNCAK	912502	WANGBE	9125022004	PUNGKI	0.4399	2022
3.196	91	PAPUA	9125	KABUPATEN PUNCAK	912520	OMUKIA	9125202005	KUNGA	0.4399	2022
3.197	91	PAPUA	9102	JAYAWIJAYA	919102	SILU KARNO DOGA	9102582001	WOGI	0.4399	2022
3.198	91	PAPUA	9108	PANIAI	919108	WEGEE MUKA	9108222004	KUGITADI	0.4399	2022
3.199	91	PAPUA	9108	PANIAI	919108	WEGEE MUKA	9108222011	OBAIDAGI	0.4399	2022
3.200	91	PAPUA	9108	PANIAI	919108	WEGEE MUKA	9108222003	WOBUTU	0.4399	2022
3.201	91	PAPUA	9108	PANIAI	919108	WEGEE MUKA	9108222010	YAGIYO BUTU	0.4399	2022
3.202	91	PAPUA	9108	PANIAI	919108	PANIAI TIMUR	9108012078	DAPAIBA	0.4399	2022
3.203	91	PAPUA	9108	PANIAI	919108	WEGEE MUKA	9108222008	KINOU	0.4399	2022
3.204	91	PAPUA	9117	MAPPI	911709	MINYAMUR	9117092009	KOFAR	0.4398	2022
3.205	91	PAPUA	9108	PANIAI	919108	WEGEE MUKA	9108222007	GEKO	0.4398	2022
3.206	91	PAPUA	9108	PANIAI	919108	WEGEE MUKA	9108222009	TOKO	0.4398	2022
3.207	92	PAPUA BARAT	9206	TELUK BINTUNI	929206	WAMESA	9206072004	MAMURANU	0.4398	2022
3.208	92	PAPUA BARAT	9206	TELUK BINTUNI	929206	WAMESA	9206072003	YANSEI	0.4398	2022
3.209	91	PAPUA	9116	BOVEN DIGOEL	919116	WAROPKO	9116032015	UPYETETKO	0.4398	2022
3.210	63	KALIMANTAN SELATAN	6307	KABUPATEN HULU SUNGAI TENGAH	630710	BATANG ALAI TIMUR	6307102011	DATAR BATUNG	0.4398	2022
3.211	12	SUMATERA UTARA	1204	KABUPATEN NIAS	120410	IDANOGAWO	1204102015	BOZIHONA	0.4397	2022
3.212	12	SUMATERA UTARA	1220	KABUPATEN PADANG LAWAS UTARA	122004	PADANG BOLAK	1220042055	GARONGGANG	0.4397	2022
3.213	61	KALIMANTAN BARAT	6109	KABUPATEN SEKADAU	610903	NANGA TAMAN	6109032003	SENGAK	0.4397	2022
3.214	11	ACEH	1113	KABUPATEN GAYO LUES	111303	RIKIT GAIB	1113032016	LUKUP BARU	0.4395	2022
3.215	12	SUMATERA UTARA	1214	KABUPATEN NIAS SELATAN	121405	PULAU-PULAU BATU	1214052003	BAWO'AMAHELATO	0.4395	2022
3.216	53	NUSA TENGGARA TIMUR	5307	KABUPATEN SIKKA	530706	PALUE	5307062002	RERUWAIRERE	0.4395	2022
3.217	63	KALIMANTAN SELATAN	6303	KABUPATEN BANJAR	630317	PARAMASAN	6303172004	ANGKIPIH	0.4395	2022
3.218	91	PAPUA	9125	KABUPATEN PUNCAK	912524	GOME UTARA	9125242004	TOWENGGI II	0.4395	2022
3.219	91	PAPUA	9121	MAMBERAMO TENGAH	919121	KOBAGMA	9121012004	GIMBIS	0.4395	2022
3.220	91	PAPUA	9121	MAMBERAMO TENGAH	919121	KOBAGMA	9121012003	SERALEMA	0.4395	2022
3.221	91	PAPUA	9112	PEGUNUNGAN BINTANG	919112	ALEMSOM	9112112002	ALEMSOM	0.4395	2022
3.222	91	PAPUA	9112	PEGUNUNGAN BINTANG	919112	ALEMSOM	9112112001	ERADUMAN	0.4395	2022
3.223	91	PAPUA	9113	YAHUKIMO	919113	TALAMBO	9113312007	LULUM	0.4395	2022
3.224	91	PAPUA	9113	YAHUKIMO	919113	TALAMBO	9113312008	PALEROMON	0.4395	2022
3.225	91	PAPUA	9113	YAHUKIMO	919113	UBALIHI	9113302003	MEMBAHAM	0.4395	2022
3.226	91	PAPUA	9113	YAHUKIMO	919113	UBALIHI	9113302006	SEHELU	0.4395	2022
3.227	91	PAPUA	9113	YAHUKIMO	919113	UBALIHI	9113302005	TALAMBELA	0.4395	2022
3.228	91	PAPUA	9113	YAHUKIMO	919113	UBALIHI	9113302007	UBALIHION	0.4395	2022
3.229	91	PAPUA	9113	YAHUKIMO	919113	UBALIHI	9113302004	WISOMI	0.4395	2022
3.230	12	SUMATERA UTARA	1214	KABUPATEN NIAS SELATAN	121422	ONOHAZUMBA	1214222002	SOROMA'ASI	0.4394	2022
3.231	12	SUMATERA UTARA	1220	KABUPATEN PADANG LAWAS UTARA	122002	DOLOK	1220022019	MOMPANG DOLOK	0.4394	2022
3.232	13	SUMATERA BARAT	1302	KABUPATEN SOLOK	130217	HILIRAN GUMANTI	1302172002	SARIAK ALAHAN TIGO	0.4394	2022
3.233	92	PAPUA BARAT	9212	KABUPATEN PEGUNUNGAN ARFAK	921207	CATUBOUW	9212072005	AIGA	0.4394	2022
3.234	91	PAPUA	9115	WAROPEN	919115	RISEI SAYATI	9115072015	WAGHARE	0.4394	2022
3.235	53	NUSA TENGGARA TIMUR	5307	KABUPATEN SIKKA	530717	TANA WAWO	5307172004	LOKE	0.4393	2022
3.236	12	SUMATERA UTARA	1214	KABUPATEN NIAS SELATAN	121414	UMBUNASI	1214142004	HILIUSO	0.4392	2022
3.237	12	SUMATERA UTARA	1221	KABUPATEN PADANG LAWAS	122102	BARUMUN TENGAH	1221022009	AEK TUNJANG	0.4392	2022
3.238	61	KALIMANTAN BARAT	6105	KABUPATEN SINTANG	610509	KAYAN HULU	6105092014	RIAM MUNTIK	0.4392	2022
3.239	91	PAPUA	9112	KABUPATEN PEGUNUNGAN BINTANG	911210	BIME	9112102012	TURWE	0.4392	2022
3.240	91	PAPUA	9119	KABUPATEN SUPIORI	911904	KEPULAUAN ARURI	9119042004	WONGKEINA	0.4392	2022



NO	KODE PROVINSI	NAMA PROVINSI	KODE KABUPATEN	NAMA KABUPATEN	KODE KECAMATAN	NAMA KECAMATAN	KODE DESA	NAMA DESA	IDM	TAHUN PRIORITAS SANGAT TERTINGGAL
3.241	92	PAPUA BARAT	9201	KABUPATEN SORONG	920104	BERAUR	9201042016	MUMPI	0.4392	2022
3.242	64	KALIMANTAN TIMUR	6411	MAHAKAM ULU	646411	LONG APARI	6411042009	NAHA SILAT	0.4392	2022
3.243	91	PAPUA	9123	LANNY JAYA	919123	YIGINUA	9123132004	NINENGWA	0.4392	2022
3.244	91	PAPUA	9117	MAPPI	919117	OBAA	9117012001	OBAA	0.4392	2022
3.245	91	PAPUA	9117	MAPPI	919117	OBAA	9117012012	SOBA	0.4392	2022
3.246	91	PAPUA	9117	MAPPI	919117	PASSUE BAWAH	9117142006	HAKU	0.4392	2022
3.247	91	PAPUA	9112	PEGUNUNGAN BINTANG	919112	NONGME	9112342007	KWARBAN	0.4392	2022
3.248	12	SUMATERA UTARA	1214	KABUPATEN NIAS SELATAN	121415	ARAMO	1214152003	SISOBAMBOWO	0.4392	2022
3.249	82	MALUKU UTARA	8205	KABUPATEN KEPULAUAN SULA	820506	MANGOLI BARAT	8205062002	LEKOKADAI	0.4392	2022
3.250	92	PAPUA BARAT	9212	PEGUNUNGAN ARFAK	929212	TAIGE	9212062005	UBEISA	0.4390	2022
3.251	62	KALIMANTAN TENGAH	6206	KABUPATEN KATINGAN	620607	MARIKIT	6206072006	TUMBANG MALAWAN	0.4389	2022
3.252	91	PAPUA	9121	KABUPATEN MAMBERAMO TENGAH	912103	ERAGAYAM	9121032005	AYEKI	0.4389	2022
3.253	91	PAPUA	9127	INTAN JAYA	919127	TOMOSIGA	9127082001	TOMOSIGA	0.4389	2022
3.254	91	PAPUA	9122	YALIMO	919122	ABENAH	9122032068	MOBAN	0.4389	2022
3.255	92	PAPUA BARAT	9209	TAMBRAUW	929209	SYUJAK	9209072002	BANSO	0.4389	2022
3.256	91	PAPUA	9114	TOLIKARA	919114	KARUBAGA	9114012067	GININGGADONAK	0.4388	2022
3.257	82	MALUKU UTARA	8206	KABUPATEN HALMAHERA TIMUR	820604	WASILE SELATAN	8206042007	SARAMAAKE	0.4388	2022
3.258	91	PAPUA	9122	YALIMO	919122	ABENAH	9122032069	MULIP	0.4387	2022
3.259	91	PAPUA	9122	YALIMO	919122	ABENAH	9122032061	WANGGUN	0.4387	2022
3.260	92	PAPUA BARAT	9209	TAMBRAUW	929209	AMBERBAKEN BARAT	9209272004	SAURABON	0.4387	2022
3.261	92	PAPUA BARAT	9209	TAMBRAUW	929209	MAWABUAN	9209222006	AFRAWI	0.4387	2022
3.262	92	PAPUA BARAT	9209	TAMBRAUW	929209	TBOUW	9209182002	KRISNOS	0.4387	2022
3.263	92	PAPUA BARAT	9209	TAMBRAUW	929209	KASI	9209282009	IREJI	0.4387	2022
3.264	53	NUSA TENGGARA TIMUR	5302	TIMOR TENGAH SELATAN	535302	MOLLO UTARA	5302032015	FATUKOTO	0.4387	2022
3.265	92	PAPUA BARAT	9204	SORONG SELATAN	929204	KOKODA	9204092006	TAMBANI	0.4386	2022
3.266	92	PAPUA BARAT	9209	TAMBRAUW	929209	KEBAR	9209092019	MANARIA	0.4386	2022
3.267	11	ACEH	1101	KABUPATEN ACEH SELATAN	110113	KLUET TENGAH	1101132011	MERSAK	0.4386	2022
3.268	73	SULAWESI SELATAN	7317	KABUPATEN LUWU	731701	BASSE SANGTEMPE	7317012019	LEDAN	0.4386	2022
3.269	91	PAPUA	9123	KABUPATEN LANNY JAYA	912321	AWINA	9123212006	TINGGIRA	0.4386	2022
3.270	62	KALIMANTAN TENGAH	6207	KABUPATEN SERUYAN	620705	SERUYAN HULU	6207052022	TUSUK BELAWAN	0.4384	2022
3.271	12	SUMATERA UTARA	1214	KABUPATEN NIAS SELATAN	121406	TELUK DALAM	1214062046	HILILAZA	0.4384	2022
3.272	81	MALUKU	8108	KABUPATEN MALUKU BARAT DAYA	810814	WETAR BARAT	8108142002	KARBUBU	0.4384	2022
3.273	92	PAPUA BARAT	9203	KABUPATEN FAK FAK	920314	MBAHAMDANDARA	9203142006	MBAHAMDANDARA	0.4383	2022
3.274	91	PAPUA	9126	DOGIYAI	919126	KAMU SELATAN	9126072009	TUWAIDA	0.4383	2022
3.275	11	ACEH	1111	KABUPATEN BIREUEN	111115	PEUSANGAN SIBLAH KRUENG	1111152004	BLANG CIRIH	0.4382	2022
3.276	65	KALIMANTAN UTARA	6503	KABUPATEN NUNUKAN	650315	LUMBIS OGONG	6503152027	LABUK	0.4382	2022
3.277	12	SUMATERA UTARA	1213	KABUPATEN MANDAILING NATAL	121308	KOTANOPAN	1213082029	SOPO SORIK	0.4381	2022
3.278	14	RIAU	1409	KABUPATEN KUANTAN SINGINGI	140911	INUMAN	1409112004	PULAU PANJANG HILIR	0.4381	2022
3.279	53	NUSA TENGGARA TIMUR	5302	KABUPATEN TIMOR TENGAH SELATAN	530230	MOLLO TENGAH	5302302002	NEKEMUNIFETO	0.4381	2022
3.280	91	PAPUA	9127	INTAN JAYA	919127	SUGAPA	9127012011	EKNEMBA	0.4379	2022
3.281	92	PAPUA BARAT	9205	RAJA AMPAT	929205	MISOOL (MISOOL UTARA)	9205012006	ADUWEI	0.4379	2022
3.282	91	PAPUA	9125	PUNCAK	919125	ILAGA	9125012006	KIMAK	0.4379	2022
3.283	91	PAPUA	9106	KABUPATEN BIAK NUMFOR	910608	BIAK BARAT	9106082027	SUMBINYA	0.4379	2022
3.284	91	PAPUA	9119	KABUPATEN SUPIORI	911904	KEPULAUAN ARURI	9119042007	IMBIRSBARI	0.4379	2022
3.285	92	PAPUA BARAT	9211	KABUPATEN MANOKWARI SELATAN	921105	MOMI WAREN	9211052002	NIJ	0.4379	2022
3.286	81	MALUKU	8104	KABUPATEN BURU	810411	LOLONG GUBA	8104112008	TIFU	0.4379	2022
3.287	91	PAPUA	9109	KABUPATEN MIMIKA	910907	MIMIKA TIMUR JAUH	9109072004	OMAWITA	0.4379	2022
3.288	92	PAPUA BARAT	9206	TELUK BINTUNI	929206	AROBA	9206162002	YARU	0.4378	2022
3.289	63	KALIMANTAN SELATAN	6310	KABUPATEN TANAH BUMBU	631005	KUSAN HULU	6310052024	DADAP KUSAN RAYA	0.4378	2022
3.290	92	PAPUA BARAT	9212	KABUPATEN PEGUNUNGAN ARFAK	921210	HINGK	9212102018	KWOK DUA	0.4378	2022
3.291	53	NUSA TENGGARA TIMUR	5307	KABUPATEN SIKKA	530706	PALUE	5307062008	LIDI	0.4376	2022
3.292	91	PAPUA	9101	KABUPATEN MERAUKE	910103	OKABA	9101032020	ALAKU	0.4376	2022
3.293	91	PAPUA	9125	KABUPATEN PUNCAK	912509	DERVOS	9125092006	DUAITA	0.4376	2022
3.294	92	PAPUA BARAT	9201	KABUPATEN SORONG	920104	BERAUR	9201042019	KLAMAK	0.4376	2022



NO	KODE PROVINSI	NAMA PROVINSI	KODE KABUPATEN	NAMA KABUPATEN	KODE KECAMATAN	NAMA KECAMATAN	KODE DESA	NAMA DESA	IDM	TAHUN PRIORITAS SANGAT TERTINGGAL
3.295	91	PAPUA	9112	PEGUNUNGAN BINTANG	919112	ALEMSOM	9112112004	PAYOL MASUMKON	0.4376	2022
3.296	91	PAPUA	9113	YAHUKIMO	919113	WALMA	9113272003	HONTULUN	0.4376	2022
3.297	92	PAPUA BARAT	9212	PEGUNUNGAN ARFAK	929212	ANGGI GIDA	9212022004	SAKUMI	0.4376	2022
3.298	92	PAPUA BARAT	9212	PEGUNUNGAN ARFAK	929212	TESTEGA	9212082001	TESTEGA	0.4376	2022
3.299	92	PAPUA BARAT	9209	TAMBRAUW	929209	BAMUSBAMA	9209142006	BANO	0.4376	2022
3.300	92	PAPUA BARAT	9206	TELUK BINTUNI	929206	ARANDAY	9206042007	KAMPUNG BARU	0.4376	2022
3.301	12	SUMATERA UTARA	1214	KABUPATEN NIAS SELATAN	121401	LOLOMATUA	1214012021	TUMARI	0.4375	2022
3.302	12	SUMATERA UTARA	1214	KABUPATEN NIAS SELATAN	121414	UMBUNASI	1214142006	AMBUKHA	0.4375	2022
3.303	12	SUMATERA UTARA	1214	KABUPATEN NIAS SELATAN	121414	UMBUNASI	1214142009	FOIKHUGAGA	0.4375	2022
3.304	74	SULAWESI TENGGARA	7411	KABUPATEN KOLAKA TIMUR	741109	TINONDO	7411092012	IWOIMEA	0.4375	2022
3.305	92	PAPUA BARAT	9212	KABUPATEN PEGUNUNGAN ARFAK	921209	MINYAMBAOUW	9212092036	ANDANG	0.4375	2022
3.306	92	PAPUA BARAT	9212	PEGUNUNGAN ARFAK	929212	TAIGE	9212062011	IRBOS	0.4375	2022
3.307	61	KALIMANTAN BARAT	6105	KABUPATEN SINTANG	610505	KETUNGAU TENGAH	6105052004	TIRTA KARYA	0.4373	2022
3.308	91	PAPUA	9125	KABUPATEN PUNCAK	912509	DERVOS	9125092001	TAYAI	0.4373	2022
3.309	91	PAPUA	9112	PEGUNUNGAN BINTANG	919112	NONGME	9112342006	CANGPALLY	0.4373	2022
3.310	91	PAPUA	9112	PEGUNUNGAN BINTANG	919112	NONGME	9112342005	OMTAMUR	0.4373	2022
3.311	91	PAPUA	9112	PEGUNUNGAN BINTANG	919112	NONGME	9112342002	RUBOL	0.4373	2022
3.312	91	PAPUA	9112	PEGUNUNGAN BINTANG	919112	NONGME	9112342004	YARIGON	0.4373	2022
3.313	91	PAPUA	9110	SARMI	919110	PANTAI BARAT	9110032016	SUBU	0.4373	2022
3.314	91	PAPUA	9123	KABUPATEN LANNY JAYA	912302	PIRIME	9123022013	EKANOM	0.4373	2022
3.315	11	ACEH	1117	KABUPATEN BENER MERIAH	111702	PERMATA	1117022023	JELOBOK	0.4371	2022
3.316	12	SUMATERA UTARA	1214	KABUPATEN NIAS SELATAN	121401	LOLOMATUA	1214012028	ORUDUA LAWA-LAWA LUO	0.4371	2022
3.317	62	KALIMANTAN TENGAH	6203	KABUPATEN KAPUAS	620311	KAPUAS TENGAH	6203112008	MANIS	0.4371	2022
3.318	12	SUMATERA UTARA	1214	KABUPATEN NIAS SELATAN	121415	ARAMO	1214152009	DAO-DAO	0.4370	2022
3.319	82	MALUKU UTARA	8201	KABUPATEN HALMAHERA BARAT	820104	SAHU	8201042033	DERE	0.4370	2022
3.320	91	PAPUA	9106	BIAK NUMFOR	919106	ORIDEK	9106202003	SAWA	0.4370	2022
3.321	91	PAPUA	9113	YAHUKIMO	919113	SAMENAGE	9113072006	ASOTAPO	0.4370	2022
3.322	62	KALIMANTAN TENGAH	6203	KABUPATEN KAPUAS	620309	MANTANGAI	6203092010	SEI AHAS	0.4370	2022
3.323	53	NUSA TENGGARA TIMUR	5305	ALOR	5305305	ALOR BARAT DAYA	5305032013	KAFELULANG	0.4370	2022
3.324	12	SUMATERA UTARA	1214	KABUPATEN NIAS SELATAN	121402	GOMO	1214022015	LAWA-LAWA LUO GOMO	0.4368	2022
3.325	92	PAPUA BARAT	9206	TELUK BINTUNI	929206	MASYETA	9206172003	KALIBIRU	0.4368	2022
3.326	53	NUSA TENGGARA TIMUR	5321	KABUPATEN MALAKA	532107	SASITAMEAN	5321072008	BEANENO	0.4368	2022
3.327	11	ACEH	1111	KABUPATEN BIREUEN	111116	PEUSANGAN SELATAN	1111162002	BLANG MANE	0.4367	2022
3.328	12	SUMATERA UTARA	1220	KABUPATEN PADANG LAWAS UTARA	122002	DOLOK	1220022010	AEK SUHAT JAE	0.4367	2022
3.329	74	SULAWESI TENGGARA	7405	KABUPATEN KONAWE SELATAN	740511	LAONTI	7405112003	WORU WORU	0.4367	2022
3.330	81	MALUKU	8108	KABUPATEN MALUKU BARAT DAYA	810814	WETAR BARAT	8108142005	ILMAMAU	0.4367	2022
3.331	92	PAPUA BARAT	9210	MAYBRAT	929210	AIFAT TIMUR	9210032026	WAKOM	0.4367	2022
3.332	92	PAPUA BARAT	9210	MAYBRAT	929210	AITINYO	9210062014	SOWAI SAU	0.4367	2022
3.333	92	PAPUA BARAT	9210	MAYBRAT	929210	AITINYO TENGAH	9210222006	SABUN	0.4367	2022
3.334	92	PAPUA BARAT	9206	TELUK BINTUNI	929206	AROBA	9206162001	AROBA	0.4367	2022
3.335	92	PAPUA BARAT	9210	MAYBRAT	929210	AIFAT SELATAN	9210042019	BUOH SA	0.4367	2022
3.336	91	PAPUA	9101	MERAUKE	919101	KIMAAM	9101042004	KALILAM	0.4367	2022
3.337	91	PAPUA	9123	KABUPATEN LANNY JAYA	912321	AWINA	9123212007	WUMUAK	0.4365	2022
3.338	92	PAPUA BARAT	9204	SORONG SELATAN	929204	SAIFI	9204222005	SISIR	0.4365	2022
3.339	92	PAPUA BARAT	9201	SORONG	929201	SALAWATI SELATAN	9201142012	MASMAPOP	0.4365	2022
3.340	12	SUMATERA UTARA	1225	KABUPATEN NIAS BARAT	122506	MANDREHE UTARA	1225062002	HIAMBANUA	0.4365	2022
3.341	82	MALUKU UTARA	8201	KABUPATEN HALMAHERA BARAT	820102	LOLODA	8201022024	LINGGUA	0.4365	2022
3.342	91	PAPUA	9101	KABUPATEN MERAUKE	910101	MERAUKE	9101012020	BUTI	0.4364	2022
3.343	91	PAPUA	9117	MAPPI	919117	OBAA	9117012029	METIM	0.4363	2022
3.344	91	PAPUA	9117	MAPPI	919117	VENAHA	9117102008	HARAPAN	0.4363	2022
3.345	91	PAPUA	9117	MAPPI	919117	VENAHA	9117102011	PIES	0.4363	2022
3.346	91	PAPUA	9119	KABUPATEN SUPIORI	911904	KEPULAUAN ARURI	9119042002	MBRURWANDI	0.4363	2022
3.347	91	PAPUA	9120	KABUPATEN MAMBERAMO RAYA	912007	BENUKI	9120072002	DADAT	0.4363	2022
3.348	12	SUMATERA UTARA	1214	KABUPATEN NIAS SELATAN	121427	BORONADU	1214272002	BALOHILI GOMO	0.4362	2022



NO	KODE PROVINSI	NAMA PROVINSI	KODE KABUPATEN	NAMA KABUPATEN	KODE KECAMATAN	NAMA KECAMATAN	KODE DESA	NAMA DESA	IDM	TAHUN PRIORITAS SANGAT TERTINGGAL
3.349	18	LAMPUNG	1808	KABUPATEN WAY KANAN	180806	PAKUAN RATU	1808062001	KARANG AGUNG	0.4362	2022
3.350	91	PAPUA	9116	BOVEN DIGOEL	919116	MANGGELUM	9116122005	KEWAM	0.4362	2022
3.351	91	PAPUA	9127	INTAN JAYA	919127	HITADIPIA	9127062003	JANAMBA	0.4362	2022
3.352	53	NUSA TENGGARA TIMUR	5308	KABUPATEN ENDE	530805	NDONA	5308052017	WOLOKOTA	0.4360	2022
3.353	61	KALIMANTAN BARAT	6101	KABUPATEN SAMBAS	610117	TANGARAN	6101172005	MERPATI	0.4360	2022
3.354	91	PAPUA	9103	KABUPATEN JAYAPURA	910316	AIRU	9103162001	HULU ATAS	0.4360	2022
3.355	91	PAPUA	9125	KABUPATEN PUNCAK	912508	GOME	9125082004	MISIMAGA	0.4360	2022
3.356	91	PAPUA	9126	DOGIYAI	919126	KAMU UTARA	9126042005	OBAYO	0.4360	2022
3.357	91	PAPUA	9117	MAPPI	919117	MAMBIOMAN BAPAI	9117022014	IMA	0.4360	2022
3.358	91	PAPUA	9117	MAPPI	919117	TI ZAIN	9117152001	SAGIS	0.4360	2022
3.359	92	PAPUA BARAT	9202	MANOKWARI	929202	PRAFI	9202042003	DESAY	0.4360	2022
3.360	12	SUMATERA UTARA	1214	KABUPATEN NIAS SELATAN	121431	TANAH MASA	1214312005	BAWO ORUDUA	0.4359	2022
3.361	65	KALIMANTAN UTARA	6503	NUNUKAN	656503	LUMBIS OGONG	6503152038	BOKOK	0.4357	2022
3.362	91	PAPUA	9123	LANNY JAYA	919123	GUNA	9123342003	KORI	0.4357	2022
3.363	91	PAPUA	9112	PEGUNUNGAN BINTANG	919112	OKBAB	9112252005	MAKSUM	0.4357	2022
3.364	91	PAPUA	9107	PUNCAK JAYA	919107	YAMO	9107082005	YOGOLAWI	0.4357	2022
3.365	91	PAPUA	9110	SARMI	919110	PANTAI BARAT	9110032025	SIANTOA	0.4357	2022
3.366	91	PAPUA	9113	YAHUKIMO	919113	UBALIHI	9113302009	SALAKMA	0.4357	2022
3.367	91	PAPUA	9113	YAHUKIMO	919113	UBALIHI	9113302008	WALAHAN	0.4357	2022
3.368	12	SUMATERA UTARA	1214	KABUPATEN NIAS SELATAN	121419	ULUNOYO	1214192008	SUKA MAJU	0.4357	2022
3.369	12	SUMATERA UTARA	1214	KABUPATEN NIAS SELATAN	121419	ULUNOYO	1214192009	LOLOANA'A	0.4357	2022
3.370	12	SUMATERA UTARA	1214	KABUPATEN NIAS SELATAN	121433	ONOLALU	1214332002	HILIMONDREGERAYA	0.4357	2022
3.371	72	SULAWESI TENGAH	7212	KABUPATEN MOROWALI UTARA	721209	MAMOSALATO	7212092014	MENYO'E	0.4357	2022
3.372	91	PAPUA	9122	KABUPATEN YALIMO	912202	APALAPSILI	9122022013	FARI	0.4357	2022
3.373	91	PAPUA	9125	KABUPATEN PUNCAK	912522	ONERI	9125222005	DEOGI	0.4357	2022
3.374	92	PAPUA BARAT	9201	KABUPATEN SORONG	920104	BERAUR	9201042009	KLARION	0.4357	2022
3.375	92	PAPUA BARAT	9211	KABUPATEN MANOKWARI SELATAN	921104	DATARAN ISIM	9211042012	DIBERA	0.4357	2022
3.376	12	SUMATERA UTARA	1214	KABUPATEN NIAS SELATAN	121414	UMBUNASI	1214142003	SIFAORO'ASI MOLA	0.4356	2022
3.377	12	SUMATERA UTARA	1214	KABUPATEN NIAS SELATAN	121414	UMBUNASI	1214142005	BALOHILI MOLA	0.4356	2022
3.378	12	SUMATERA UTARA	1214	KABUPATEN NIAS SELATAN	121420	HURUNA	1214202013	HILIFALAWU	0.4354	2022
3.379	12	SUMATERA UTARA	1220	KABUPATEN PADANG LAWAS UTARA	122004	PADANG BOLAK	1220042022	DOLOK SAE	0.4354	2022
3.380	74	SULAWESI TENGGARA	7408	KABUPATEN KOLAKA UTARA	740812	POREHU	7408122009	TINUNA	0.4354	2022
3.381	76	SULAWESI BARAT	7603	KABUPATEN MAMASA	760304	PANA	7603042016	SALOAN	0.4354	2022
3.382	91	PAPUA	9112	PEGUNUNGAN BINTANG	919112	KIWIROK TIMUR	9112072003	OKETUR	0.4354	2022
3.383	91	PAPUA	9112	PEGUNUNGAN BINTANG	919112	KIWIROK TIMUR	9112072008	OKYAKO	0.4354	2022
3.384	91	PAPUA	9112	PEGUNUNGAN BINTANG	919112	KIWIROK TIMUR	9112072005	WANTEM	0.4354	2022
3.385	91	PAPUA	9110	SARMI	919110	PANTAI BARAT	9110032015	WAIM	0.4352	2022
3.386	12	SUMATERA UTARA	1214	KABUPATEN NIAS SELATAN	121401	LOLOMATUA	1214012008	LAWA-LAWA LUO	0.4352	2022
3.387	12	SUMATERA UTARA	1214	KABUPATEN NIAS SELATAN	121413	MAZINO	1214132003	LAWINDRA	0.4352	2022
3.388	12	SUMATERA UTARA	1214	KABUPATEN NIAS SELATAN	121414	UMBUNASI	1214142007	TOBUALO	0.4352	2022
3.389	12	SUMATERA UTARA	1214	KABUPATEN NIAS SELATAN	121416	PULAU-PULAU BATU TIMUR	1214162008	LABARA	0.4352	2022
3.390	12	SUMATERA UTARA	1214	KABUPATEN NIAS SELATAN	121429	PULAU-PULAU BATU BARAT	1214292006	SIBARANJUN	0.4352	2022
3.391	92	PAPUA BARAT	9201	KABUPATEN SORONG	920120	MAUDUS	9201202011	KLAKA	0.4352	2022
3.392	12	SUMATERA UTARA	1220	KABUPATEN PADANG LAWAS UTARA	122002	DOLOK	1220022051	DOLOK SANGGUL	0.4351	2022
3.393	18	LAMPUNG	1808	KABUPATEN WAY KANAN	180811	NEGARA BATIN	1808112007	KARTA JAYA	0.4351	2022
3.394	62	KALIMANTAN TENGAH	6210	KABUPATEN GUNUNG MAS	621009	MIRI MANASA	6210092010	TUMBANG KOROI	0.4351	2022
3.395	81	MALUKU	8106	KABUPATEN SERAM BAGIAN BARAT	810611	ELPAPUTIH	8106112004	SUMEITH PASINARO	0.4351	2022
3.396	91	PAPUA	9112	KABUPATEN PEGUNUNGAN BINTANG	911210	BIME	9112102004	BOB	0.4351	2022
3.397	92	PAPUA BARAT	9212	PEGUNUNGAN ARFAK	929212	DIDOHU	9212052004	DANMOU	0.4351	2022
3.398	11	ACEH	1103	KABUPATEN ACEH TIMUR	110305	SERBAJADI	1103052002	TERUJAK	0.4351	2022
3.399	91	PAPUA	9125	PUNCAK	919125	AGANDUGUME	9125072007	DOLINGGU	0.4349	2022
3.400	92	PAPUA BARAT	9201	KABUPATEN SORONG	920148	SAENGKEDUK	9201482001	SAENGKEDUK	0.4349	2022
3.401	92	PAPUA BARAT	9202	KABUPATEN MANOKWARI	920203	WARMARE	9202032019	MOKWAM	0.4349	2022
3.402	91	PAPUA	9113	YAHUKIMO	919113	SAMENAGE	9113072004	PONA	0.4349	2022



NO	KODE PROVINSI	NAMA PROVINSI	KODE KABUPATEN	NAMA KABUPATEN	KODE KECAMATAN	NAMA KECAMATAN	KODE DESA	NAMA DESA	IDM	TAHUN PRIORITAS SANGAT TERTINGGAL
3.403	64	KALIMANTAN TIMUR	6407	KABUPATEN KUTAI BARAT	640710	MUARA PAHU	6407102016	MENDUNG	0.4349	2022
3.404	12	SUMATERA UTARA	1204	KABUPATEN NIAS	120427	ULUGAWO	1204272004	HILIMBOWO	0.4348	2022
3.405	53	NUSA TENGGARA TIMUR	5314	KABUPATEN ROTE NDAO	531403	LOBALAIN	5314032012	OEMATAMBOLI	0.4348	2022
3.406	81	MALUKU	8108	KABUPATEN MALUKU BARAT DAYA	810814	WETAR BARAT	8108142004	KLISHATU	0.4348	2022
3.407	91	PAPUA	9112	KABUPATEN PEGUNUNGAN BINTANG	911233	PAMEK	9112332007	BARAMIRYE	0.4348	2022
3.408	91	PAPUA	9123	KABUPATEN LANNY JAYA	912321	AWINA	9123212009	WURAGABUR	0.4348	2022
3.409	92	PAPUA BARAT	9204	SORONG SELATAN	929204	INANWATAN	9204042009	ISOGO	0.4348	2022
3.410	12	SUMATERA UTARA	1212	KABUPATEN TOBA SAMOSIR	121221	NASSAU	1212212006	LIAT TONDUNG	0.4346	2022
3.411	62	KALIMANTAN TENGAH	6210	KABUPATEN GUNUNG MAS	621008	DAMANG BATU	6210082003	KARETAU RAMBANGUN	0.4346	2022
3.412	91	PAPUA	9123	KABUPATEN LANNY JAYA	912321	AWINA	9123212001	NAMBUME	0.4346	2022
3.413	62	KALIMANTAN TENGAH	6203	KABUPATEN KAPUAS	620309	MANTANGAI	6203092023	TUMBANG MANGKUTUP	0.4346	2022
3.414	82	MALUKU UTARA	8201	KABUPATEN HALMAHERA BARAT	820102	LOLODA	8201022028	ARUKU	0.4346	2022
3.415	12	SUMATERA UTARA	1225	KABUPATEN NIAS BARAT	122503	MANDREHE BARAT	1225032013	LASARAFAGA	0.4345	2022
3.416	91	PAPUA	9126	DOGIYAI	919126	KAMU SELATAN	9126072002	POUWOUDA	0.4344	2022
3.417	91	PAPUA	9117	MAPPI	919117	MAMBIOMAN BAPAI	9117022005	KHATAN	0.4344	2022
3.418	91	PAPUA	9112	PEGUNUNGAN BINTANG	919112	OKBAPE	9112122004	KASAWI	0.4344	2022
3.419	12	SUMATERA UTARA	1213	KABUPATEN MANDAILING NATAL	121314	LINGGA BAYU	1213142003	BANDAR LIMABUNG	0.4344	2022
3.420	12	SUMATERA UTARA	1220	KABUPATEN PADANG LAWAS UTARA	122004	PADANG BOLAK	1220042024	SIHAPAS HAPAS	0.4344	2022
3.421	72	SULAWESI TENGAH	7212	KABUPATEN MOROWALI UTARA	721210	PETASIA BARAT	7212102009	ULU LAA	0.4344	2022
3.422	11	ACEH	1108	KABUPATEN ACEH UTARA	110804	LHOKSUKON	1108042064	MEUNASAH TEUNGGOH LT	0.4343	2022
3.423	12	SUMATERA UTARA	1214	KABUPATEN NIAS SELATAN	121426	SOMAMBAWA	1214262005	MEHAGA	0.4343	2022
3.424	53	NUSA TENGGARA TIMUR	5301	KABUPATEN KUPANG	530122	AMFOANG BARAT LAUT	5301222005	HONUUK	0.4343	2022
3.425	92	PAPUA BARAT	9201	KABUPATEN SORONG	920120	MAUDUS	9201202003	KLATIM	0.4343	2022
3.426	91	PAPUA	9114	TOLIKARA	919114	KONDA/ KONDAGA	9114122017	SILABULO	0.4343	2022
3.427	91	PAPUA	9102	JAYAWUJAYA	919102	HUBIKIAK	9102442008	MUSIAMIA DUA	0.4341	2022
3.428	91	PAPUA	9107	PUNCAK JAYA	919107	YAMONERI	9107282014	JIGELO	0.4341	2022
3.429	12	SUMATERA UTARA	1220	KABUPATEN PADANG LAWAS UTARA	122004	PADANG BOLAK	1220042074	SIOMBOB	0.4341	2022
3.430	12	SUMATERA UTARA	1225	KABUPATEN NIAS BARAT	122504	MORO'O	1225042005	SITOLUBANUA FADORO	0.4341	2022
3.431	12	SUMATERA UTARA	1225	KABUPATEN NIAS BARAT	122506	MANDREHE UTARA	1225062003	HILIMAYO	0.4341	2022
3.432	91	PAPUA	9112	KABUPATEN PEGUNUNGAN BINTANG	911208	ABOY	9112082004	JUBLY	0.4341	2022
3.433	53	NUSA TENGGARA TIMUR	5305	ALOR	535305	ALOR BARAT DAYA	5305032021	ORGEN	0.4341	2022
3.434	91	PAPUA	9126	DOGIYAI	919126	KAMU UTARA	9126042002	PUGATADI I	0.4341	2022
3.435	91	PAPUA	9126	DOGIYAI	919126	KAMU UTARA	9126042003	PUGATADI II	0.4341	2022
3.436	91	PAPUA	9126	DOGIYAI	919126	KAMU UTARA	9126042008	YAMETADI	0.4341	2022
3.437	91	PAPUA	9117	MAPPI	919117	MINYAMUR	9117092003	KAYAGAI	0.4341	2022
3.438	91	PAPUA	9117	MAPPI	919117	MINYAMUR	9117092007	SENE	0.4341	2022
3.439	91	PAPUA	9108	PANIAI	919108	TELUK DEYA	9108272001	UKAUWO	0.4341	2022
3.440	92	PAPUA BARAT	9206	TELUK BINTUNI	929206	ARANDAY	9206042001	ARANDAY	0.4341	2022
3.441	92	PAPUA BARAT	9206	TELUK BINTUNI	929206	WAMESA	9206072002	WAMESA II / YAKATI	0.4341	2022
3.442	12	SUMATERA UTARA	1214	KABUPATEN NIAS SELATAN	121424	ULUSUSUA	1214242010	FOIKHU FONDRAKO	0.4341	2022
3.443	91	PAPUA	9103	KABUPATEN JAYAPURA	910308	NIMBOKRANG	9103082004	BERAB	0.4341	2022
3.444	91	PAPUA	9104	KABUPATEN NABIRE	910410	SIRIWO	9104102006	UGIDA	0.4341	2022
3.445	92	PAPUA BARAT	9204	SORONG SELATAN	929204	KOKODA	9204092015	BIRAWAKU	0.4340	2022
3.446	11	ACEH	1102	KABUPATEN ACEH TENGGARA	110216	LEUSER	1102162012	BUNBUN INDAH	0.4340	2022
3.447	11	ACEH	1108	KABUPATEN ACEH UTARA	110815	SAWANG	1108152030	LHOK JOK	0.4340	2022
3.448	91	PAPUA	9127	INTAN JAYA	919127	AGISIGA	9127052008	NABIA	0.4338	2022
3.449	91	PAPUA	9121	MAMBERAMO TENGAH	919121	KOBAGMA	9121012006	AUNDUANG	0.4338	2022
3.450	91	PAPUA	9121	MAMBERAMO TENGAH	919121	MEGAMBILIS	9121042003	HOMASAN	0.4338	2022
3.451	91	PAPUA	9115	WAROPEN	919115	MASIREI	9115032019	WAIRO	0.4338	2022
3.452	91	PAPUA	9113	YAHUKIMO	919113	SOLOIKMA	9113382005	SOLINE	0.4338	2022
3.453	91	PAPUA	9113	YAHUKIMO	919113	UBALIHI	9113302011	LETFET	0.4338	2022
3.454	91	PAPUA	9113	YAHUKIMO	919113	UBALIHI	9113302010	SAMIYUL	0.4338	2022
3.455	91	PAPUA	9122	YALIMO	919122	WELAREK	9122052052	TINMUHUK	0.4338	2022
3.456	92	PAPUA BARAT	9209	TAMBRAUW	929209	BAMUSBAMA	9209142003	SYARWOM	0.4338	2022



NO	KODE PROVINSI	NAMA PROVINSI	KODE KABUPATEN	NAMA KABUPATEN	KODE KECAMATAN	NAMA KECAMATAN	KODE DESA	NAMA DESA	IDM	TAHUN PRIORITAS SANGAT TERTINGGAL
3.457	91	PAPUA	9108	PANIAI	919108	EKADIDE	9108212014	KENEUGI	0.4338	2022
3.458	12	SUMATERA UTARA	1214	KABUPATEN NIAS SELATAN	121417	MAZO	1214172010	SIOFABANUA	0.4338	2022
3.459	14	RIAU	1410	KABUPATEN KEPULAUAN MERANTI	141006	PULAUMERBAU	1410062007	TANJUNGBUNGA	0.4338	2022
3.460	91	PAPUA	9125	KABUPATEN PUNCAK	912522	ONERI	9125222002	GUNALUK	0.4338	2022
3.461	91	PAPUA	9101	MERAUKE	919101	ANIMHA	9101132005	KAISAH	0.4338	2022
3.462	12	SUMATERA UTARA	1225	KABUPATEN NIAS BARAT	122508	ULU MORO'O	1225082003	SALOO	0.4337	2022
3.463	61	KALIMANTAN BARAT	6105	KABUPATEN SINTANG	610506	KETUNGAU HULU	6105062016	SEKAIH	0.4337	2022
3.464	76	SULAWESI BARAT	7603	KABUPATEN MAMASA	760304	PANA	7603042010	PANURA	0.4337	2022
3.465	91	PAPUA	9122	KABUPATEN YALIMO	912204	BENAWA	9122042002	TRIKORA	0.4337	2022
3.466	91	PAPUA	9123	KABUPATEN LANNY JAYA	912321	AWINA	9123212002	INDAWA	0.4337	2022
3.467	92	PAPUA BARAT	9206	TELUK BINTUNI	929206	MERDEY	9206022004	MEYOM	0.4336	2022
3.468	91	PAPUA	9106	KABUPATEN BIAK NUMFOR	910618	POIRU	9106182008	SERDORI	0.4335	2022
3.469	91	PAPUA	9120	KABUPATEN MAMBERAMO RAYA	912002	MAMBERAMO HULU	9120022016	HAIYA	0.4335	2022
3.470	91	PAPUA	9123	KABUPATEN LANNY JAYA	912310	POGA	9123102012	BINIPAGA	0.4335	2022
3.471	91	PAPUA	9123	KABUPATEN LANNY JAYA	912310	POGA	9123102013	MUGIME	0.4335	2022
3.472	92	PAPUA BARAT	9211	KABUPATEN MANOKWARI SELATAN	921104	DATARAN ISIM	9211042008	INYUARA	0.4335	2022
3.473	91	PAPUA	9112	PEGUNUNGAN BINTANG	919112	NONGME	9112342003	YOKOM	0.4335	2022
3.474	91	PAPUA	9112	PEGUNUNGAN BINTANG	919112	OKHIKA	9112202003	OKTENENG	0.4335	2022
3.475	91	PAPUA	9122	YALIMO	919122	ABENAHU	9122032053	YABUSUP	0.4335	2022
3.476	82	MALUKU UTARA	8201	KABUPATEN HALMAHERA BARAT	820102	LOLODA	8201022004	TOLOFUO	0.4335	2022
3.477	92	PAPUA BARAT	9212	KABUPATEN PEGUNUNGAN ARFAK	921209	MINYAMBAOUW	9212092034	BINGWOYUT	0.4335	2022
3.478	91	PAPUA	9127	INTAN JAYA	919127	SUGAPA	9127012007	PUYAGIYA	0.4333	2022
3.479	91	PAPUA	9113	YAHUKIMO	919113	KURIMA	9113012016	ANJELMA	0.4333	2022
3.480	92	PAPUA BARAT	9210	MAYBRAT	929210	AITINYO BARAT	9210052003	FATASE	0.4333	2022
3.481	92	PAPUA BARAT	9210	MAYBRAT	929210	AITINYO RAYA	9210232007	KAMBUSABO	0.4333	2022
3.482	92	PAPUA BARAT	9210	MAYBRAT	929210	AYAMARU TIMUR SELATAN	9210182007	FAITWOSUR/ANGKASA PURA	0.4333	2022
3.483	92	PAPUA BARAT	9210	MAYBRAT	929210	MARE	9210112012	SAWO	0.4333	2022
3.484	92	PAPUA BARAT	9212	PEGUNUNGAN ARFAK	929212	MINYAMBAOUW	9212092033	NIMBIAU	0.4333	2022
3.485	92	PAPUA BARAT	9201	SORONG	929201	BERAUR	9201042033	ARMOIN	0.4333	2022
3.486	92	PAPUA BARAT	9201	SORONG	929201	BUK	9201472003	KLAIS	0.4333	2022
3.487	92	PAPUA BARAT	9201	SORONG	929201	KLAMONO	9201082013	MLAIS	0.4333	2022
3.488	92	PAPUA BARAT	9207	TELUK WONDAMA	929207	NAIKERE	9207072001	WOSIMI	0.4333	2022
3.489	92	PAPUA BARAT	9210	MAYBRAT	929210	MARE	9210112005	WABAN	0.4333	2022
3.490	12	SUMATERA UTARA	1214	KABUPATEN NIAS SELATAN	121414	UMBUNASI	1214142010	ORLIN	0.4333	2022
3.491	12	SUMATERA UTARA	1220	KABUPATEN PADANG LAWAS UTARA	122004	PADANG BOLAK	1220042070	PURBA TUA	0.4333	2022
3.492	81	MALUKU	8109	KABUPATEN BURU SELATAN	810906	FENA FAFAN	8109062009	TRUKAT	0.4333	2022
3.493	91	PAPUA	9122	KABUPATEN YALIMO	912204	BENAWA	9122042013	NUNGKERE	0.4333	2022
3.494	14	RIAU	1402	KABUPATEN INDRAGIRI HULU	140207	BATANG CENAKU	1402072023	SANGLAP	0.4332	2022
3.495	61	KALIMANTAN BARAT	6104	KABUPATEN KETAPANG	610403	MANIS MATA	6104032004	SUAK BURUNG	0.4332	2022
3.496	81	MALUKU	8109	KABUPATEN BURU SELATAN	810905	LEKSULA	8109052024	WAHAOLON	0.4332	2022
3.497	91	PAPUA	9121	KABUPATEN MAMBERAMO TENGAH	912103	ERAGAYAM	9121032007	WURIGLOBAR	0.4332	2022
3.498	91	PAPUA	9125	KABUPATEN PUNCAK	912516	MAGE'ABUME	9125162003	AMULEME	0.4332	2022
3.499	92	PAPUA BARAT	9212	KABUPATEN PEGUNUNGAN ARFAK	921207	CATUBOUW	9212072006	IMANDRIGO	0.4332	2022
3.500	91	PAPUA	9107	PUNCAK JAYA	919107	YAMONERI	9107282002	KOBARAK	0.4332	2022
3.501	91	PAPUA	9107	PUNCAK JAYA	919107	YAMONERI	9107282008	YAMONERI	0.4332	2022
3.502	92	PAPUA BARAT	9209	TAMBRAUW	929209	KEBAR TIMUR	9209232005	UNTOREY	0.4332	2022
3.503	92	PAPUA BARAT	9209	TAMBRAUW	929209	KASI	9209282011	MEYCOCFORGA	0.4332	2022
3.504	92	PAPUA BARAT	9201	KABUPATEN SORONG	920120	MAUDUS	9201202010	KAMUYAR	0.4330	2022
3.505	91	PAPUA	9108	PANIAI	919108	YAGAI	9108282004	IPUWA	0.4330	2022
3.506	91	PAPUA	9113	YAHUKIMO	919113	WALMA	9113272008	YETEHUP	0.4330	2022
3.507	11	ACEH	1108	KABUPATEN ACEH UTARA	110804	LHOKSUKON	1108042056	ALEU EUMPOK	0.4329	2022
3.508	62	KALIMANTAN TENGAH	6203	KABUPATEN KAPUAS	620312	KAPUAS HULU	6203122006	TUMBANG PUROH	0.4329	2022
3.509	65	KALIMANTAN UTARA	6503	KABUPATEN NUNUKAN	650315	LUMBIS OGONG	6503152034	PANAS	0.4329	2022
3.510	91	PAPUA	9123	KABUPATEN LANNY JAYA	912314	TIOM OLLO	9123142006	BOGOMANUM	0.4329	2022



NO	KODE PROVINSI	NAMA PROVINSI	KODE KABUPATEN	NAMA KABUPATEN	KODE KECAMATAN	NAMA KECAMATAN	KODE DESA	NAMA DESA	IDM	TAHUN PRIORITAS SANGAT TERTINGGAL
3.511	91	PAPUA	9108	PANIAI	919108	YAGAI	9108282007	PAYOGEI	0.4329	2022
3.512	92	PAPUA BARAT	9205	RAJA AMPAT	929205	MISOOLO (MISOOLO UTARA)	9205012007	ATKARI	0.4329	2022
3.513	92	PAPUA BARAT	9209	TAMBRAUW	929209	MAWABUAN	9209222007	AJOKWAPI	0.4329	2022
3.514	61	KALIMANTAN BARAT	6104	KABUPATEN KETAPANG	610403	MANIS MATA	6104032006	TERUSAN	0.4327	2022
3.515	53	NUSA TENGGARA TIMUR	5302	TIMOR TENGAH SELATAN	535302	NUNKOLO	5302172007	FAT	0.4327	2022
3.516	91	PAPUA	9111	KABUPATEN KEEROM	911102	ARSO	9111022030	SAWABUUN	0.4327	2022
3.517	53	NUSA TENGGARA TIMUR	5302	TIMOR TENGAH SELATAN	535302	MOLLO UTARA	5302032003	BOSEN	0.4327	2022
3.518	91	PAPUA	9126	DOGIYAI	919126	DOGIYAI	9126102003	IDADAGI	0.4325	2022
3.519	91	PAPUA	9123	LANNY JAYA	919123	TIOM OLLO	9123142004	KUKEPAKE	0.4325	2022
3.520	91	PAPUA	9117	MAPPI	919117	EDERA	9117042016	ISYAMAN	0.4325	2022
3.521	91	PAPUA	9117	MAPPI	919117	HAJU	9117052009	OMURO	0.4325	2022
3.522	12	SUMATERA UTARA	1213	KABUPATEN MANDAILING NATAL	121311	ULU PUNGKUT	1213112005	HUTAIMBARU UP	0.4325	2022
3.523	12	SUMATERA UTARA	1214	KABUPATEN NIAS SELATAN	121435	IDANOTAE	1214352005	SIRAHIA	0.4325	2022
3.524	12	SUMATERA UTARA	1225	KABUPATEN NIAS BARAT	122506	MANDREHE UTARA	1225062007	HILIMBARUZO	0.4325	2022
3.525	53	NUSA TENGGARA TIMUR	5307	KABUPATEN SIKKA	530717	TANA WAWO	5307172007	TUWA	0.4325	2022
3.526	53	NUSA TENGGARA TIMUR	5310	KABUPATEN MANGGARAI	531018	SATAR MESE UTARA	5310182005	LIA	0.4325	2022
3.527	72	SULAWESI TENGAH	7204	KABUPATEN TOLI TOLI	720406	LAMPASIO	7204062008	MULYA SARI	0.4325	2022
3.528	73	SULAWESI SELATAN	7318	KABUPATEN TANA TORAJA	731828	MAPPAP	7318282002	DEWATA	0.4325	2022
3.529	81	MALUKU	8109	KABUPATEN BURU SELATAN	810905	LEKSULA	8109052026	WAENAMAOLON	0.4325	2022
3.530	82	MALUKU UTARA	8201	KABUPATEN HALMAHERA BARAT	820102	LOLODA	8201022003	TOTALA	0.4325	2022
3.531	91	PAPUA	9109	KABUPATEN MIMIKA	910906	JILA	9109062007	JENGKON	0.4325	2022
3.532	91	PAPUA	9125	KABUPATEN PUNCAK	912513	KEMBRU	9125132003	MOLU	0.4325	2022
3.533	92	PAPUA BARAT	9204	KABUPATEN SORONG SELATAN	920422	SAIFI	9204222007	KWOWOK	0.4325	2022
3.534	92	PAPUA BARAT	9212	KABUPATEN PEGUNUNGAN ARFAK	921209	MINYAMBAOUW	9212092013	MITIEDE	0.4325	2022
3.535	12	SUMATERA UTARA	1202	KABUPATEN TAPANULI UTARA	120204	SIPOHOLON	1202042011	RURA JULU TORUAN	0.4324	2022
3.536	12	SUMATERA UTARA	1213	KABUPATEN MANDAILING NATAL	121318	RANTO BAEK	1213182013	RANTO PANJANG	0.4324	2022
3.537	12	SUMATERA UTARA	1214	KABUPATEN NIAS SELATAN	121408	LOLOWAU	1214082014	LOLOFAOSO	0.4324	2022
3.538	91	PAPUA	9109	KABUPATEN MIMIKA	910907	MIMIKA TIMUR JAUH	9109072003	OHOTYA	0.4324	2022
3.539	53	NUSA TENGGARA TIMUR	5302	TIMOR TENGAH SELATAN	535302	OENINO	5302182003	NOENONI	0.4324	2022
3.540	91	PAPUA	9118	KABUPATEN ASMAT	911811	JOERAT	9118112004	YUFRI	0.4322	2022
3.541	91	PAPUA	9122	KABUPATEN YALIMO	912202	APALAPSILI	9122022012	WIYUKWILIK	0.4322	2022
3.542	91	PAPUA	9117	MAPPI	919117	OBAA	9117012009	PIAI	0.4322	2022
3.543	12	SUMATERA UTARA	1214	KABUPATEN NIAS SELATAN	121427	BORONADU	1214272003	BOHALU	0.4322	2022
3.544	76	SULAWESI BARAT	7603	KABUPATEN MAMASA	760310	TABANG	7603102007	BAKADISURA	0.4322	2022
3.545	12	SUMATERA UTARA	1225	KABUPATEN NIAS BARAT	122503	MANDREHE BARAT	1225032003	SISOBAOHO	0.4321	2022
3.546	91	PAPUA	9123	KABUPATEN LANNY JAYA	912330	KULY LANNY	9123302007	LONDU	0.4321	2022
3.547	11	ACEH	1102	KABUPATEN ACEH TENGGARA	110216	LEUSER	1102162008	PERMATA MUSARA	0.4321	2022
3.548	12	SUMATERA UTARA	1214	KABUPATEN NIAS SELATAN	121415	ARAMO	1214152011	HILISAWATO	0.4321	2022
3.549	61	KALIMANTAN BARAT	6110	KABUPATEN MELAWI	611004	MENUKUNG	6110042014	NUSA PORING	0.4321	2022
3.550	91	PAPUA	9122	KABUPATEN YALIMO	912201	ELELIM	9122012002	ALUIS	0.4321	2022
3.551	91	PAPUA	9127	INTAN JAYA	912706	HITADIPA	9127062008	DANGGOMBA	0.4321	2022
3.552	91	PAPUA	9121	MAMBERAMO TENGAH	912121	KOBAGMA	9121012009	MOGA	0.4319	2022
3.553	91	PAPUA	9108	PANIAI	919108	ARADIDE	9108042039	BODATADI	0.4319	2022
3.554	91	PAPUA	9112	PEGUNUNGAN BINTANG	919112	OKBAB	9112252004	DUMPASI	0.4319	2022
3.555	91	PAPUA	9112	PEGUNUNGAN BINTANG	919112	OKBAB	9112252003	KIRIMU	0.4319	2022
3.556	91	PAPUA	9113	YAHUKIMO	919113	KWIKMA	9113482001	SILAKMA	0.4319	2022
3.557	91	PAPUA	9113	YAHUKIMO	919113	SOBAHAM	9113452001	YALISOMON	0.4319	2022
3.558	91	PAPUA	9122	YALIMO	912205	WELAREK	9122052001	WELAREK	0.4319	2022
3.559	91	PAPUA	9121	MAMBERAMO TENGAH	919121	KOBAGMA	9121012012	DOGLE	0.4319	2022
3.560	11	ACEH	1102	KABUPATEN ACEH TENGGARA	110215	TANO ALAS	1102152004	RAMBAH SAYANG	0.4319	2022
3.561	12	SUMATERA UTARA	1214	KABUPATEN NIAS SELATAN	121419	ULUNOYO	1214192010	HILIFAKHE	0.4319	2022
3.562	81	MALUKU	8105	KABUPATEN SERAM BAGIAN TIMUR	810502	SERAM TIMUR	8105022048	KWAWOR BESAR ENA	0.4319	2022
3.563	92	PAPUA BARAT	9201	KABUPATEN SORONG	920104	BERAUR	9201042001	KLABRA	0.4319	2022
3.564	12	SUMATERA UTARA	1204	KABUPATEN NIAS	120429	SOMOLO-MOLO	1204292004	SISARATANDRAWA	0.4318	2022



NO	KODE PROVINSI	NAMA PROVINSI	KODE KABUPATEN	NAMA KABUPATEN	KODE KECAMATAN	NAMA KECAMATAN	KODE DESA	NAMA DESA	IDM	TAHUN PRIORITAS SANGAT TERTINGGAL
3.565	12	SUMATERA UTARA	1214	KABUPATEN NIAS SELATAN	121416	PULAU-PULAU BATU TIMUR	1214162006	MAHANG LABARA	0.4318	2022
3.566	12	SUMATERA UTARA	1214	KABUPATEN NIAS SELATAN	121433	ONOLALU	1214332005	HILIONAHA	0.4318	2022
3.567	12	SUMATERA UTARA	1224	KABUPATEN NIAS UTARA	122410	LAHEWA	1224102005	HILIZUKHU	0.4318	2022
3.568	17	BENGKULU	1705	KABUPATEN SELUMA	170505	SEMIDANG ALAS MARAS	1705052025	MARAS BANTAN	0.4317	2022
3.569	53	NUSA TENGGARA TIMUR	5307	KABUPATEN SIKKA	530717	TANA WAWO	5307172003	BU WATUWETI	0.4317	2022
3.570	11	ACEH	1108	KABUPATEN ACEH UTARA	110815	SAWANG	1108152018	COT KUMUNENG	0.4316	2022
3.571	12	SUMATERA UTARA	1214	KABUPATEN NIAS SELATAN	121422	ONOHAZUMBA	1214222009	TETEHOSE	0.4316	2022
3.572	91	PAPUA	9122	KABUPATEN YALIMO	912202	APALAPSILI	9122022016	OROHON	0.4316	2022
3.573	91	PAPUA	9107	PUNCAK JAYA	919107	DOKOME	9107252001	DOKOME	0.4316	2022
3.574	91	PAPUA	9116	BOVEN DIGOEL	919116	NINATI	9116172003	KAWAKTEMBUT	0.4316	2022
3.575	91	PAPUA	9113	YAHUKIMO	919113	SUNTAMON	9113432003	BULBUL	0.4316	2022
3.576	91	PAPUA	9122	YALIMO	919122	ABENAHU	9122032052	ELIEKMA	0.4316	2022
3.577	13	SUMATERA BARAT	1308	KABUPATEN PASAMAN	130815	MAPAT TUNGGUL SELATAN	1308152002	MUARO SUNGAI LOLO	0.4316	2022
3.578	91	PAPUA	9112	KABUPATEN PEGUNUNGAN BINTANG	911227	WEIME	9112272001	MERPASIKNE	0.4316	2022
3.579	73	SULAWESI SELATAN	7317	KABUPATEN LUWU	731722	BASSE SANGTEMPE UTARA	7317222004	URASO	0.4314	2022
3.580	91	PAPUA	9110	SARMI	919110	PANTAI BARAT	9110032027	WARI	0.4314	2022
3.581	91	PAPUA	9113	YAHUKIMO	919113	KURIMA	9113012044	TUKUAREK	0.4314	2022
3.582	53	NUSA TENGGARA TIMUR	5302	TIMOR TENGAH SELATAN	535302	MOLLO UTARA	5302032017	TO'FEN	0.4313	2022
3.583	91	PAPUA	9107	PUNCAK JAYA	919107	MEWOLUK	9107072011	BIAK	0.4313	2022
3.584	61	KALIMANTAN BARAT	6105	KABUPATEN SINTANG	610509	KAYAN HULU	6105092020	TANJUNG MIRU	0.4313	2022
3.585	91	PAPUA	9121	KABUPATEN MAMBERAMO TENGAH	912103	ERAGAYAM	9121032006	ENGGAMA	0.4313	2022
3.586	72	SULAWESI TENGAH	7204	KABUPATEN TOLI TOLI	720405	OGODEIDE	7204052009	KABETAN	0.4312	2022
3.587	73	SULAWESI SELATAN	7322	KABUPATEN LUWU UTARA	732207	SEKO	7322072003	TANAMAKALEANG	0.4312	2022
3.588	76	SULAWESI BARAT	7603	KABUPATEN MAMASA	760305	TABULAHAN	7603052013	PEU'	0.4312	2022
3.589	12	SUMATERA UTARA	1204	KABUPATEN NIAS	120410	IDANOGAWO	1204102016	OLADANO	0.4311	2022
3.590	12	SUMATERA UTARA	1225	KABUPATEN NIAS BARAT	122508	ULU MORO'O	1225082002	LAWELU	0.4311	2022
3.591	12	SUMATERA UTARA	1214	KABUPATEN NIAS SELATAN	121407	AMANDRAYA	1214072014	HILIFADOLO	0.4311	2022
3.592	53	NUSA TENGGARA TIMUR	5312	SUMBA BARAT	535312	LAMBOYA	5312122014	BODO HULA	0.4311	2022
3.593	12	SUMATERA UTARA	1220	KABUPATEN PADANG LAWAS UTARA	122002	DOLOK	1220022059	HULA BARINGIN	0.4310	2022
3.594	14	RIAU	1404	KABUPATEN INDRAGIRI HILIR	140401	RETEH	1404012013	SUNGAIASAM	0.4310	2022
3.595	62	KALIMANTAN TENGAH	6203	KABUPATEN KAPUAS	620307	KAPUAS MURUNG	6203072024	BINA MEKAR	0.4310	2022
3.596	91	PAPUA	9107	PUNCAK JAYA	919107	MUARA	9107202006	KARUBATE	0.4310	2022
3.597	91	PAPUA	9107	PUNCAK JAYA	919107	MUARA	9107202003	YALINGGUA	0.4310	2022
3.598	91	PAPUA	9113	YAHUKIMO	919113	WUSAMA	9113122001	APDAGMA	0.4310	2022
3.599	92	PAPUA BARAT	9209	TAMBRAUW	929209	FEF	9209012012	BANFOT	0.4310	2022
3.600	53	NUSA TENGGARA TIMUR	5320	KABUPATEN SABU RAIJUA	532002	SABU TENGAH	5320022002	TADA	0.4308	2022
3.601	91	PAPUA	9112	KABUPATEN PEGUNUNGAN BINTANG	911204	IWUR	9112042013	EWENKATOP	0.4308	2022
3.602	91	PAPUA	9123	KABUPATEN LANNY JAYA	912321	AWINA	9123212008	ANDIAPUT	0.4308	2022
3.603	92	PAPUA BARAT	9201	SORONG	929201	SALAWATI SELATAN	9201142011	PAYAPOP	0.4308	2022
3.604	92	PAPUA BARAT	9204	SORONG SELATAN	929204	SAIFI	9204222003	SAYAL	0.4308	2022
3.605	12	SUMATERA UTARA	1214	KABUPATEN NIAS SELATAN	121418	FANAYAMA	1214182020	SILIWULAWA	0.4307	2022
3.606	91	PAPUA	9127	INTAN JAYA	919127	SUGAPA	9127012013	PESIGA	0.4306	2022
3.607	92	PAPUA BARAT	9201	SORONG	929201	MALABOTOM	9201492003	KLAMUGUN	0.4306	2022
3.608	12	SUMATERA UTARA	1213	KABUPATEN MANDAILING NATAL	121313	BATANG NATAL	1213132006	AMPUNG JULU	0.4306	2022
3.609	36	BANTEN	3601	KABUPATEN PANDEGLANG	360104	CIKEUSIK	3601042012	SUKAMULYA	0.4306	2022
3.610	64	KALIMANTAN TIMUR	6401	KABUPATEN PASER	640108	LONG KALI	6401082012	KEPALA TELAKE	0.4306	2022
3.611	62	KALIMANTAN TENGAH	6212	MURUNG RAYA	626212	BARITO TUHUP RAYA	6212062010	TUMBANG BALOI	0.4305	2022
3.612	12	SUMATERA UTARA	1214	KABUPATEN NIAS SELATAN	121417	MAZO	1214172006	ULU MAZO	0.4305	2022
3.613	81	MALUKU	8107	KABUPATEN KEPULAUAN ARU	810707	ARU TENGAH TIMUR	8107072003	WARLOY	0.4305	2022
3.614	92	PAPUA BARAT	9212	KABUPATEN PEGUNUNGAN ARFAK	921209	MINYAMBAUW	9212092005	COISI	0.4305	2022
3.615	91	PAPUA	9102	JAYAWIJAYA	919102	SILO KARNO DOGA	9102582004	YEREGA	0.4303	2022
3.616	65	KALIMANTAN UTARA	6502	MALINAU	656502	SUNGAI TUBU	6502152001	LONG NYAU	0.4303	2022
3.617	91	PAPUA	9117	MAPPI	919117	MINYAMUR	9117092008	KOMRU	0.4303	2022
3.618	91	PAPUA	9108	PANIAI	919108	PANIAI BARAT	9108022023	BEKO	0.4303	2022



NO	KODE PROVINSI	NAMA PROVINSI	KODE KABUPATEN	NAMA KABUPATEN	KODE KECAMATAN	NAMA KECAMATAN	KODE DESA	NAMA DESA	IDM	TAHUN PRIORITAS SANGAT TERTINGGAL
3.619	91	PAPUA	9107	PUNCAK JAYA	919107	MULIA	9107012023	WUYUNERI	0.4303	2022
3.620	91	PAPUA	9110	SARMI	919110	TOR ATAS	9110022010	DENANDER	0.4303	2022
3.621	61	KALIMANTAN BARAT	6110	KABUPATEN MELAWI	611007	SOKAN	6110072007	NANGA ORA	0.4301	2022
3.622	14	RIAU	1410	KABUPATEN KEPULAUAN MERANTI	141007	TEBING TINGGI TIMUR	1410072010	BATIN SUIR	0.4300	2022
3.623	91	PAPUA	9120	KABUPATEN MAMBERAMO RAYA	912002	MAMBERAMO HULU	9120022002	TAIYEVE	0.4300	2022
3.624	91	PAPUA	9125	KABUPATEN PUNCAK	912509	DERVOS	9125092003	FAISAU	0.4300	2022
3.625	91	PAPUA	9117	MAPPI	919117	PASSUE BAWAH	9117142002	BUSIRI	0.4300	2022
3.626	91	PAPUA	9110	SARMI	919110	PANTAI BARAT	9110032009	MASEP	0.4300	2022
3.627	91	PAPUA	9122	YALIMO	919122	WELAREK	9122052017	MOHOBIYE	0.4300	2022
3.628	92	PAPUA BARAT	9201	SORONG	929201	SEGUN	9201122005	WAIMLABAT	0.4300	2022
3.629	92	PAPUA BARAT	9207	TELUK WONDAMA	929207	NAIKERE	9207072005	INYORA	0.4300	2022
3.630	91	PAPUA	9102	JAYAWIJAYA	919102	WELESI	9102632001	WELESI	0.4300	2022
3.631	12	SUMATERA UTARA	1214	KABUPATEN NIAS SELATAN	121415	ARAMO	1214152013	HILIGAFOA	0.4299	2022
3.632	12	SUMATERA UTARA	1214	KABUPATEN NIAS SELATAN	121424	ULUSUSUA	1214242003	SISARAHILI SUSUA	0.4299	2022
3.633	81	MALUKU	8105	KABUPATEN SERAM BAGIAN TIMUR	810508	KILMURY	8105082012	MISING	0.4299	2022
3.634	53	NUSA TENGGARA TIMUR	5302	TIMOR TENGAH SELATAN	535302	POLEN	5302132001	KONBAKI	0.4299	2022
3.635	91	PAPUA	9115	WAROPEN	919115	MASIREI	9115032018	OBUTAY	0.4298	2022
3.636	11	ACEH	1111	KABUPATEN BIREUEN	111103	PEUDADA	1111032043	TANJONG SELAMAT	0.4298	2022
3.637	12	SUMATERA UTARA	1213	KABUPATEN MANDAILING NATAL	121313	BATANG NATAL	1213132029	AEK BARU JULU	0.4298	2022
3.638	12	SUMATERA UTARA	1202	KABUPATEN TAPANULI UTARA	120215	MUARA	1202152007	SAMPURAN	0.4297	2022
3.639	53	NUSA TENGGARA TIMUR	5305	ALOR	535305	ALOR BARAT DAYA	5305032014	MORAMAM	0.4297	2022
3.640	92	PAPUA BARAT	9209	TAMBRAUW	929209	KASI	9209282005	KASI INDAH	0.4297	2022
3.641	92	PAPUA BARAT	9209	TAMBRAUW	929209	KWESEFO	9209212002	KRANFOTSU	0.4297	2022
3.642	92	PAPUA BARAT	9209	TAMBRAUW	929209	MAWABUAN	9209222002	ASITI	0.4297	2022
3.643	92	PAPUA BARAT	9209	TAMBRAUW	929209	TOBOUW	9209182006	SUNGGAK	0.4297	2022
3.644	92	PAPUA BARAT	9209	TAMBRAUW	929209	MPUR	9209262007	WEKARI	0.4297	2022
3.645	91	PAPUA	9112	KABUPATEN PEGUNUNGAN BINTANG	911233	PAMEK	9112332003	PAMEK	0.4297	2022
3.646	91	PAPUA	9106	KABUPATEN BIAK NUMFOR	910611	YENDIDORI	9106112016	AMYABENRAM	0.4295	2022
3.647	91	PAPUA	9122	YALIMO	919122	ABENAHU	9122032024	SOHOMBUNU	0.4295	2022
3.648	91	PAPUA	9114	TOLIKARA	919114	KUBU	9114112002	ARUKU	0.4295	2022
3.649	12	SUMATERA UTARA	1220	KABUPATEN PADANG LAWAS UTARA	122002	DOLOK	1220022038	NAGA SARIBU	0.4294	2022
3.650	91	PAPUA	9123	KABUPATEN LANNY JAYA	912310	POGA	9123102002	LUGOBAK	0.4294	2022
3.651	92	PAPUA BARAT	9202	KABUPATEN MANOKWARI	920203	WARMARE	9202032009	SUBSAY	0.4294	2022
3.652	92	PAPUA BARAT	9202	KABUPATEN MANOKWARI	920203	WARMARE	9202032013	NGUNGGUEN	0.4294	2022
3.653	92	PAPUA BARAT	9202	KABUPATEN MANOKWARI	920203	WARMARE	9202032023	INDONBEY	0.4294	2022
3.654	92	PAPUA BARAT	9201	SORONG	929201	MOISEGEN	9201422008	SAKAMERIN	0.4294	2022
3.655	53	NUSA TENGGARA TIMUR	5302	TIMOR TENGAH SELATAN	535302	FATUKOPA	5302292004	NUNFUTU	0.4294	2022
3.656	91	PAPUA	9126	DOGIYAI	919126	KAMU UTARA	9126042010	EKIMANI	0.4294	2022
3.657	91	PAPUA	9127	INTAN JAYA	919127	HITADIPA	9127062006	HITADIPA	0.4294	2022
3.658	91	PAPUA	9117	MAPPI	919117	HAJU	9117052012	SEMTAIPIM	0.4294	2022
3.659	91	PAPUA	9113	YAHUKIMO	919113	KWIKMA	9113482002	SOAMARIN	0.4294	2022
3.660	91	PAPUA	9113	YAHUKIMO	919113	LANGDA	9113412004	WASUMURJI	0.4294	2022
3.661	91	PAPUA	9113	YAHUKIMO	919113	SOLOIKMA	9113382001	WEAWEN	0.4294	2022
3.662	11	ACEH	1108	KABUPATEN ACEH UTARA	110804	LHOKSUKON	1108042004	BLANG AMAN	0.4292	2022
3.663	11	ACEH	1108	KABUPATEN ACEH UTARA	110804	LHOKSUKON	1108042025	PANTE	0.4292	2022
3.664	92	PAPUA BARAT	9202	KABUPATEN MANOKWARI	920203	WARMARE	9202032021	KWAU	0.4292	2022
3.665	91	PAPUA	9127	INTAN JAYA	919127	TOMOSIGA	9127082007	JAWASIGA	0.4292	2022
3.666	91	PAPUA	9117	MAPPI	919117	MAMBIOMAN BAPAI	9117022017	TEREYEMU	0.4292	2022
3.667	11	ACEH	1101	KABUPATEN ACEH SELATAN	110113	KLUET TENGAH	1101132006	SIURAI-URAI	0.4292	2022
3.668	11	ACEH	1108	KABUPATEN ACEH UTARA	110804	LHOKSUKON	1108042068	ULEE TANOH	0.4292	2022
3.669	91	PAPUA	9127	INTAN JAYA	919127	SUGAPA	9127012001	EMONDI	0.4290	2022
3.670	91	PAPUA	9127	INTAN JAYA	919127	SUGAPA	9127012003	SAMBILI	0.4290	2022
3.671	91	PAPUA	9118	KABUPATEN ASMAT	911808	SURU-SURU	9118082012	LALUK	0.4290	2022
3.672	91	PAPUA	9120	KABUPATEN MAMBERAMO RAYA	912004	MAMBERAMO TENGAH TIMUR	9120042001	KUSTRA	0.4290	2022



NO	KODE PROVINSI	NAMA PROVINSI	KODE KABUPATEN	NAMA KABUPATEN	KODE KECAMATAN	NAMA KECAMATAN	KODE DESA	NAMA DESA	IDM	TAHUN PRIORITAS SANGAT TERTINGGAL
3.673	33	JAWA TENGAH	3301	CILACAP	333301	JERUKLEGI	3301082013	TRITIH LOR	0.4289	2022
3.674	63	KALIMANTAN SELATAN	6310	KABUPATEN TANAH BUMBU	631005	KUSAN HULU	6310052025	BATU BULAN	0.4289	2022
3.675	62	KALIMANTAN TENGAH	6202	KOTAWARINGIN TIMUR	626202	ANTANG KALANG	6202102017	TUMBANG GAGU	0.4287	2022
3.676	76	SULAWESI BARAT	7603	KABUPATEN MAMASA	760302	ARALLE	7603022010	BARURU	0.4287	2022
3.677	82	MALUKU UTARA	8201	KABUPATEN HALMAHERA BARAT	820102	LOLODA	8201022009	JANO	0.4287	2022
3.678	53	NUSA TENGGARA TIMUR	5305	ALOR	535305	ALOR SELATAN	5305042003	SIDABUI	0.4287	2022
3.679	91	PAPUA	9126	DOGIYAI	919126	DOGIYAI	9126102001	DOGIMANI	0.4287	2022
3.680	91	PAPUA	9123	LANNY JAYA	919123	TIOM OLLO	9123142003	BONANIP	0.4287	2022
3.681	91	PAPUA	9117	MAPPI	919117	BAMGI	9117132005	TAGAIMON KAROME	0.4287	2022
3.682	91	PAPUA	9117	MAPPI	919117	BAMGI	9117132004	TAGAIMON SINO	0.4287	2022
3.683	91	PAPUA	9117	MAPPI	919117	VENAHA	9117102010	MOPIO	0.4287	2022
3.684	91	PAPUA	9115	WAROPEN	919115	OUDATE	9115112007	MOROA	0.4287	2022
3.685	53	NUSA TENGGARA TIMUR	5302	TIMOR TENGAH SELATAN	535302	NUNBENA	5302322003	NOEBESI	0.4287	2022
3.686	91	PAPUA	9116	BOVEN DIGOEL	919116	MANGGELUM	9116122002	BURUNGGOP	0.4286	2022
3.687	91	PAPUA	9126	DOGIYAI	919126	KAMU UTARA	9126042006	KUYAKAGO	0.4286	2022
3.688	91	PAPUA	9117	MAPPI	919117	OBAA	9117012026	RAYAM	0.4286	2022
3.689	82	MALUKU UTARA	8204	KABUPATEN HALMAHERA SELATAN	820416	KASIRUTA TIMUR	8204162005	LOLEO MEKAR	0.4286	2022
3.690	12	SUMATERA UTARA	1224	KABUPATEN NIAS UTARA	122410	LAHEWA	1224102021	FADORO HILIHAMBAWA	0.4284	2022
3.691	82	MALUKU UTARA	8201	KABUPATEN HALMAHERA BARAT	820102	LOLODA	8201022019	BOSALA	0.4284	2022
3.692	91	PAPUA	9127	INTAN JAYA	919127	TOMOSIGA	9127082005	HEGENAGAI	0.4284	2022
3.693	91	PAPUA	9108	PANIAI	919108	BAYA BIRU	9108302003	BAYABIRU	0.4284	2022
3.694	12	SUMATERA UTARA	1202	KABUPATEN TAPANULI UTARA	120214	GAROGA	1202142009	GONTING SALAK	0.4284	2022
3.695	52	NUSA TENGGARA BARAT	5204	KABUPATEN SUMBAWA	520418	LABUHAN BADAS	5204182005	SEBOTOK	0.4284	2022
3.696	71	SULAWESI UTARA	7101	KABUPATEN BOLAANG MONGONDOW	710132	BILALANG	7101322005	KOLINGANGA'AN	0.4284	2022
3.697	91	PAPUA	9111	KABUPATEN KEEROM	911103	SENGGI	9111032010	NAMLA	0.4284	2022
3.698	91	PAPUA	9115	WAROPEN	919115	INGGERUS	9115092006	DEMISA	0.4283	2022
3.699	92	PAPUA BARAT	9206	TELUK BINTUNI	929206	MERDEY	9206022002	MERYEB	0.4283	2022
3.700	91	PAPUA	9125	KABUPATEN PUNCAK	912520	OMUKIA	9125202014	AMINGGARU	0.4282	2022
3.701	92	PAPUA BARAT	9211	KABUPATEN MANOKWARI SELATAN	921103	NENEY	9211032003	HIYOU	0.4282	2022
3.702	12	SUMATERA UTARA	1214	KABUPATEN NIAS SELATAN	121401	LOLOMATUA	1214012026	BOTOHILINDRURIA	0.4281	2022
3.703	91	PAPUA	9106	KABUPATEN BIAK NUMFOR	910603	BIAK TIMUR	9106032035	WASORI	0.4281	2022
3.704	91	PAPUA	9112	KABUPATEN PEGUNUNGAN BINTANG	911229	MOFINOP	9112292004	MUARA ASBI	0.4281	2022
3.705	91	PAPUA	9122	KABUPATEN YALIMO	912202	APALAPSILI	9122022011	HINANGGOAMPUT	0.4281	2022
3.706	91	PAPUA	9122	KABUPATEN YALIMO	912205	WELAREK	9122052003	SALY	0.4281	2022
3.707	91	PAPUA	9125	KABUPATEN PUNCAK	912522	ONERI	9125222001	JIWOT	0.4281	2022
3.708	92	PAPUA BARAT	9212	KABUPATEN PEGUNUNGAN ARFAK	921209	MINYAMBAOUW	9212092021	INGGRAMHIM	0.4281	2022
3.709	92	PAPUA BARAT	9212	KABUPATEN PEGUNUNGAN ARFAK	921209	MINYAMBAOUW	9212092035	AYAU	0.4281	2022
3.710	91	PAPUA	9123	LANNY JAYA	919123	GUNA	9123342004	KEYAGALO	0.4281	2022
3.711	91	PAPUA	9123	LANNY JAYA	919123	KOLAWA	9123282006	KOLUNGGU	0.4281	2022
3.712	91	PAPUA	9117	MAPPI	919117	PASSUE BAWAH	9117142001	WONGGI	0.4281	2022
3.713	91	PAPUA	9107	PUNCAK JAYA	910707	MEWOLUK	9107072005	GUMBRU	0.4281	2022
3.714	91	PAPUA	9113	YAHUKIMO	919113	UBALIHI	9113302002	HEREKY	0.4281	2022
3.715	92	PAPUA BARAT	9201	SORONG	929201	BUK	9201472006	KLAHEN	0.4281	2022
3.716	91	PAPUA	9108	PANIAI	919108	NAKAMA	9108262006	DIGIYO TUWATAIDA	0.4281	2022
3.717	62	KALIMANTAN TENGAH	6206	KATINGAN	626206	KATINGAN KUALA	6206102011	SEBANGAU JAYA	0.4279	2022
3.718	91	PAPUA	9116	BOVEN DIGOEL	919116	SESENUK	9116182005	AMBORAN	0.4279	2022
3.719	91	PAPUA	9115	WAROPEN	919115	RISEI SAYATI	9115072017	WOMORISI	0.4279	2022
3.720	92	PAPUA BARAT	9212	KABUPATEN PEGUNUNGAN ARFAK	921209	MINYAMBAOUW	9212092023	INJUAR	0.4279	2022
3.721	92	PAPUA BARAT	9212	KABUPATEN PEGUNUNGAN ARFAK	921209	MINYAMBAOUW	9212092031	MISANGOISI	0.4279	2022
3.722	61	KALIMANTAN BARAT	6104	KABUPATEN KETAPANG	610403	MANIS MATA	6104032021	MEKAR JAYA	0.4278	2022
3.723	61	KALIMANTAN BARAT	6108	KABUPATEN LANDAK	610812	BANYUKE HULU	6108122006	GAMANG	0.4278	2022
3.724	91	PAPUA	9117	MAPPI	919117	PASSUE BAWAH	9117142005	HONYA	0.4278	2022
3.725	91	PAPUA	9117	MAPPI	919117	PASSUE BAWAH	9117142003	KETA	0.4278	2022
3.726	91	PAPUA	9117	MAPPI	919117	PASSUE BAWAH	9117142008	SAMURUKIE	0.4278	2022

NO	KODE PROVINSI	NAMA PROVINSI	KODE KABUPATEN	NAMA KABUPATEN	KODE KECAMATAN	NAMA KECAMATAN	KODE DESA	NAMA DESA	IDM	TAHUN PRIORITAS SANGAT TERTINGGAL
3.727	91	PAPUA	9117	MAPPI	919117	PASSUE BAWAH	9117142004	VETA	0.4278	2022
3.728	12	SUMATERA UTARA	1214	KABUPATEN NIAS SELATAN	121425	SIDUA'ORI	1214252010	NA'AI	0.4278	2022
3.729	53	NUSA TENGGARA TIMUR	5316	KABUPATEN NAGEKEO	531602	NANGARORO	5316022019	KODAU TE	0.4278	2022
3.730	53	NUSA TENGGARA TIMUR	5310	KABUPATEN MANGGARAI	531003	RUTENG	5310032029	BANGKA LAO	0.4275	2022
3.731	53	NUSA TENGGARA TIMUR	5318	KABUPATEN SUMBA BARAT DAYA	531803	WEWEWA TIMUR	5318032020	DANGGA MANGU	0.4275	2022
3.732	76	SULAWESI BARAT	7603	KABUPATEN MAMASA	760309	TANDUK KALUA	7603092013	SALURANO	0.4275	2022
3.733	91	PAPUA	9109	KABUPATEN MIMIKA	910914	HOYA	9109142005	PUTI	0.4275	2022
3.734	92	PAPUA BARAT	9202	KABUPATEN MANOKWARI	920203	WARMARE	9202032025	AIWOW	0.4275	2022
3.735	91	PAPUA	9125	PUNCAK	919125	BEOGA TIMUR	9125112006	WANDIBET	0.4275	2022
3.736	92	PAPUA BARAT	9209	TAMBRAUW	929209	FEF	9209012006	SIKOR	0.4275	2022
3.737	92	PAPUA BARAT	9209	TAMBRAUW	929209	KEBAR TIMUR	9209232003	INAMBUARI	0.4275	2022
3.738	92	PAPUA BARAT	9209	TAMBRAUW	929209	KWOOR	9209042013	ESMAMBO	0.4275	2022
3.739	92	PAPUA BARAT	9209	TAMBRAUW	929209	MIYAH	9209022013	AYAWIT	0.4275	2022
3.740	92	PAPUA BARAT	9209	TAMBRAUW	929209	TINGGOUW	9209202002	HOHAIR	0.4275	2022
3.741	91	PAPUA	9123	LANNY JAYA	919123	TIOM OLLO	9123142010	LAMBUI	0.4275	2022
3.742	91	PAPUA	9113	YAHUKIMO	919113	SAMENAGE	9113072001	SAMENAGE	0.4275	2022
3.743	81	MALUKU	8104	KABUPATEN BURU	810413	FENA LEISELA	8104132005	LEMANPOLI	0.4274	2022
3.744	92	PAPUA BARAT	9202	KABUPATEN MANOKWARI	920203	WARMARE	9202032002	INDISEY	0.4273	2022
3.745	62	KALIMANTAN TENGAH	6203	KABUPATEN KAPUAS	620307	KAPUAS MURUNG	6203072005	MUARA DADAHUP	0.4273	2022
3.746	91	PAPUA	9108	PANIAI	919108	AWEIDA	9108332005	DEBAIYE	0.4271	2022
3.747	12	SUMATERA UTARA	1214	KABUPATEN NIAS SELATAN	121415	ARAMO	1214152018	BAGOA	0.4271	2022
3.748	61	KALIMANTAN BARAT	6104	KABUPATEN KETAPANG	610402	MARAU	6104022022	BANTAN SARI	0.4271	2022
3.749	64	KALIMANTAN TIMUR	6411	KABUPATEN MAHAKAM ULU	641103	LAHAM	6411032005	NYARIBUNGAN	0.4271	2022
3.750	91	PAPUA	9118	KABUPATEN ASMAT	911808	SURU-SURU	9118082002	SEE	0.4271	2022
3.751	91	PAPUA	9115	WAROPEN	919115	DEMBA	9115132019	BIATI	0.4270	2022
3.752	91	PAPUA	9122	YALIMO	919122	ABENAHO	9122032022	HUMALMA	0.4270	2022
3.753	33	JAWA TENGAH	3310	KLATEN	333310	BAYAT	3310042014	TAWANGREJO	0.4270	2022
3.754	33	JAWA TENGAH	3310	KLATEN	333310	PRAMBANAN	3310012014	BRAJAN	0.4270	2022
3.755	91	PAPUA	9126	DOGIYAI	919126	DOGIYAI	9126102006	EGEBUTU	0.4268	2022
3.756	12	SUMATERA UTARA	1212	KABUPATEN TOBA SAMOSIR	121203	SILAEN	1212032025	MERANTI BARAT	0.4268	2022
3.757	12	SUMATERA UTARA	1224	KABUPATEN NIAS UTARA	122408	TUGALA OYO	1224082003	FABALIWA OYO	0.4268	2022
3.758	63	KALIMANTAN SELATAN	6302	KABUPATEN KOTABARU	630214	HAMPANG	6302142007	LIMBUR	0.4268	2022
3.759	72	SULAWESI TENGAH	7206	KABUPATEN MOROWALI	720607	MENUJ KEPULAUAN	7206072021	MBOKITTA	0.4268	2022
3.760	91	PAPUA	9120	KABUPATEN MAMBERAMO RAYA	912004	MAMBERAMO TENGAH TIMUR	9120042005	WAKAYADI	0.4268	2022
3.761	91	PAPUA	9120	KABUPATEN MAMBERAMO RAYA	912004	MAMBERAMO TENGAH TIMUR	9120042007	TOWAE	0.4268	2022
3.762	12	SUMATERA UTARA	1225	KABUPATEN NIAS BARAT	122503	MANDREHE BARAT	1225032011	MAZINGO	0.4267	2022
3.763	53	NUSA TENGGARA TIMUR	5301	KABUPATEN KUPANG	530122	AMFOANG BARAT LAUT	5301222003	OELFATU	0.4267	2022
3.764	91	PAPUA	9101	KABUPATEN MERAUKE	910104	KIMAAM	9101042022	TURIRAM	0.4267	2022
3.765	92	PAPUA BARAT	9210	MAYBRAT	929210	AIFAT TIMUR TENGAH	9210122012	ASSEM	0.4267	2022
3.766	92	PAPUA BARAT	9210	MAYBRAT	929210	AIFAT TIMUR TENGAH	9210122001	MUPAS	0.4267	2022
3.767	92	PAPUA BARAT	9210	MAYBRAT	929210	AITINYO TENGAH	9210222007	ITIGAH	0.4267	2022
3.768	92	PAPUA BARAT	9210	MAYBRAT	929210	MARE	9210112010	NAFASI	0.4267	2022
3.769	73	SULAWESI SELATAN	7318	KABUPATEN TANA TORAJA	731803	BONGGAKARADENG	7318032008	BAU SELATAN	0.4265	2022
3.770	81	MALUKU	8105	KABUPATEN SERAM BAGIAN TIMUR	810508	KILMURY	8105082002	NEKAN	0.4265	2022
3.771	91	PAPUA	9112	KABUPATEN PEGUNUNGAN BINTANG	911228	MURKIM	9112282002	BUMI	0.4265	2022
3.772	91	PAPUA	9112	KABUPATEN PEGUNUNGAN BINTANG	911228	MURKIM	9112282003	TERO	0.4265	2022
3.773	91	PAPUA	9125	KABUPATEN PUNCAK	912508	GOME	9125082016	YONGGOLAWI	0.4265	2022
3.774	91	PAPUA	9117	MAPPI	919117	MINYAMUR	9117092012	KOGIR	0.4265	2022
3.775	91	PAPUA	9107	PUNCAK JAYA	919107	MULIA	9107012047	BIRAK AMBUT	0.4265	2022
3.776	12	SUMATERA UTARA	1203	KABUPATEN TAPANULI SELATAN	120305	SAIPAR DOLOK HOLE	1203052076	PINTU PADANG MANDALASENA	0.4265	2022
3.777	12	SUMATERA UTARA	1214	KABUPATEN NIAS SELATAN	121423	HILISALAWA'AHE	1214232010	HILIGODU	0.4263	2022
3.778	91	PAPUA	9122	KABUPATEN YALIMO	912203	ABENAHO	9122032070	ULUKHUMI	0.4263	2022
3.779	91	PAPUA	9123	KABUPATEN LANNY JAYA	912331	LANNYNA	9123312010	TINGGINI	0.4263	2022
3.780	81	MALUKU	8105	KABUPATEN SERAM BAGIAN TIMUR	810508	KILMURY	8105082014	TAA	0.4262	2022



NO	KODE PROVINSI	NAMA PROVINSI	KODE KABUPATEN	NAMA KABUPATEN	KODE KECAMATAN	NAMA KECAMATAN	KODE DESA	NAMA DESA	IDM	TAHUN PRIORITAS SANGAT TERTINGGAL
3.781	91	PAPUA	9109	KABUPATEN MIMIKA	910918	ALAMA	9109182011	KILMIT	0.4262	2022
3.782	91	PAPUA	9125	KABUPATEN PUNCAK	912503	BEOGA	9125032001	YULUKOMA	0.4262	2022
3.783	91	PAPUA	9125	KABUPATEN PUNCAK	912506	SINAK	9125062001	YAURIA	0.4262	2022
3.784	91	PAPUA	9125	KABUPATEN PUNCAK	912515	SINAK BARAT	9125152007	TIMOBUT EGEWAK	0.4262	2022
3.785	92	PAPUA BARAT	9212	KABUPATEN PEGUNUNGAN ARFAK	921209	MINYAMBAOUW	9212092029	PINYAUSI	0.4262	2022
3.786	91	PAPUA	9126	DOGIYAI	912607	KAMU SELATAN	9126072012	UGIKEBO	0.4262	2022
3.787	91	PAPUA	9127	INTAN JAYA	912708	TOMOSIGA	9127082006	GAIMIGI	0.4262	2022
3.788	91	PAPUA	9121	MAMBERAMO TENGAH	912104	MEGAMBILIS	9121042004	HIGISYAM	0.4262	2022
3.789	91	PAPUA	9108	PANIAI	910825	MUYE	9108252005	BEBIYAI	0.4262	2022
3.790	91	PAPUA	9108	PANIAI	910825	MUYE	9108252004	TIGA DAMUTO	0.4262	2022
3.791	91	PAPUA	9108	PANIAI	910802	PANIAI BARAT	9108022039	EPO OBANO	0.4262	2022
3.792	91	PAPUA	9107	PUNCAK JAYA	910712	TINGGINAMBUT	9107122010	MELEKOM	0.4262	2022
3.793	91	PAPUA	9107	PUNCAK JAYA	910712	TINGGINAMBUT	9107122003	MONIA	0.4262	2022
3.794	91	PAPUA	9107	PUNCAK JAYA	910712	TINGGINAMBUT	9107122027	PARALO	0.4262	2022
3.795	91	PAPUA	9113	YAHUKIMO	911323	KOSAREK	9113232007	ULDAM	0.4262	2022
3.796	91	PAPUA	9113	YAHUKIMO	911324	NIPSAN	9113242007	ILUKDAMON	0.4262	2022
3.797	91	PAPUA	9113	YAHUKIMO	911324	NIPSAN	9113242008	YALMUN	0.4262	2022
3.798	92	PAPUA BARAT	9209	TAMBRAUW	920914	BAMUSBAMA	9209142005	BABAK	0.4262	2022
3.799	92	PAPUA BARAT	9209	TAMBRAUW	920914	BAMUSBAMA	9209142001	BAMUSBAMA	0.4262	2022
3.800	91	PAPUA	9122	YALIMO	912205	WELAREK	9122052006	WELAREKPUNU	0.4262	2022
3.801	12	SUMATERA UTARA	1204	KABUPATEN NIAS	120427	ULUGAWO	1204272007	FAHANDRONA	0.4260	2022
3.802	12	SUMATERA UTARA	1220	KABUPATEN PADANG LAWAS UTARA	122002	DOLOK	1220022009	PAYA OMBIK	0.4260	2022
3.803	12	SUMATERA UTARA	1220	KABUPATEN PADANG LAWAS UTARA	122002	DOLOK	1220022039	SIMATANIARI JAE	0.4260	2022
3.804	12	SUMATERA UTARA	1220	KABUPATEN PADANG LAWAS UTARA	122002	DOLOK	1220022046	LUBUK LANJANG	0.4260	2022
3.805	92	PAPUA BARAT	9212	KABUPATEN PEGUNUNGAN ARFAK	921209	MINYAMBAOUW	9212092026	MAINDA	0.4260	2022
3.806	92	PAPUA BARAT	9212	PEGUNUNGAN ARFAK	929212	DIDOHU	9212052005	MISEDA	0.4260	2022
3.807	91	PAPUA	9122	KABUPATEN YALIMO	912202	APALAPSILI	9122022015	SUERLIHIM	0.4259	2022
3.808	91	PAPUA	9125	KABUPATEN PUNCAK	912506	SINAK	9125062017	PASIR PUTIH	0.4259	2022
3.809	91	PAPUA	9112	PEGUNUNGAN BINTANG	911207	KIWIROK TIMUR	9112072004	EHIPTEEN	0.4259	2022
3.810	91	PAPUA	9121	MAMBERAMO TENGAH	912101	KOBAGMA	9121012008	GUAWAGE	0.4259	2022
3.811	11	ACEH	1108	KABUPATEN ACEH UTARA	110824	PIRAK TIMUR	1108242001	RAYEUK PANGE	0.4259	2022
3.812	12	SUMATERA UTARA	1204	KABUPATEN NIAS	120411	BAWOLATO	1204112020	SIOFAEWALI SELATAN	0.4259	2022
3.813	91	PAPUA	9115	WAROPEN	911503	MASIREI	9115032017	EMAURI	0.4257	2022
3.814	12	SUMATERA UTARA	1214	KABUPATEN NIAS SELATAN	121401	LOLOMATUA	1214012005	HILIOTALUA	0.4257	2022
3.815	61	KALIMANTAN BARAT	6105	KABUPATEN SINTANG	610515	AMBALAU	6105152013	NANGA SAKAI	0.4257	2022
3.816	12	SUMATERA UTARA	1214	KABUPATEN NIAS SELATAN	121407	AMANDRAYA	1214072024	HILISALO'O	0.4256	2022
3.817	92	PAPUA BARAT	9202	KABUPATEN MANOKWARI	920203	WARMARE	9202032018	SRAINDBABEY	0.4256	2022
3.818	91	PAPUA	9127	INTAN JAYA	912706	HITADIPA	9127062004	KULAPA	0.4256	2022
3.819	92	PAPUA BARAT	9209	TAMBRAUW	920914	BAMUSBAMA	9209142007	WORMON	0.4256	2022
3.820	91	PAPUA	9102	JAYAWIJAYA	910243	WOUMA	9102432006	PIPITMO	0.4254	2022
3.821	11	ACEH	1108	KABUPATEN ACEH UTARA	110804	LHOKSUKON	1108042063	GEULUMPANG	0.4254	2022
3.822	53	NUSA TENGGARA TIMUR	5307	KABUPATEN SIKKA	530717	TANA WAWO	5307172002	BU UTARA	0.4254	2022
3.823	91	PAPUA	9115	WAROPEN	911514	WONTI	9115142001	ODASE	0.4254	2022
3.824	91	PAPUA	9114	TOLIKARA	911430	WARI/TAIYEVE II	9114302010	WIKI	0.4253	2022
3.825	91	PAPUA	9114	TOLIKARA	911430	WARI/TAIYEVE II	9114302001	YANORA	0.4253	2022
3.826	91	PAPUA	9108	PANIAI	910826	NAKAMA	9108262001	OKEITADI	0.4252	2022
3.827	74	SULAWESI TENGGARA	7408	KABUPATEN KOLAKA UTARA	740806	NGAPA	7408062009	KOREIHA	0.4252	2022
3.828	12	SUMATERA UTARA	1203	KABUPATEN TAPANULI SELATAN	120302	BATANG TORU	1203022017	HAPESONG BARU	0.4251	2022
3.829	12	SUMATERA UTARA	1214	KABUPATEN NIAS SELATAN	121403	LAHUSA	1214032007	HILISIMAETANO BALAEKHA	0.4251	2022
3.830	12	SUMATERA UTARA	1214	KABUPATEN NIAS SELATAN	121403	LAHUSA	1214032037	ANGORUDUA BALAEKHA	0.4251	2022
3.831	53	NUSA TENGGARA TIMUR	5318	KABUPATEN SUMBA BARAT DAYA	531808	KODI UTARA	5318082007	NOHA	0.4251	2022
3.832	53	NUSA TENGGARA TIMUR	5305	ALOR	530514	PANTAR TIMUR	5305142008	LEKOM	0.4251	2022
3.833	91	PAPUA	9108	PANIAI	910804	ARADIDE	9108042038	DINUBUTU	0.4251	2022
3.834	91	PAPUA	9108	PANIAI	910804	ARADIDE	9108042044	DUWADIDE	0.4251	2022

NO	KODE PROVINSI	NAMA PROVINSI	KODE KABUPATEN	NAMA KABUPATEN	KODE KECAMATAN	NAMA KECAMATAN	KODE DESA	NAMA DESA	IDM	TAHUN PRIORITAS SANGAT TERTINGGAL
3.835	91	PAPUA	9108	PANIAI	919108	ARADIDE	9108042004	TOYAIMOTI	0.4251	2022
3.836	91	PAPUA	9108	PANIAI	919108	EKADIDE	9108212005	WIDIMEIDA	0.4251	2022
3.837	12	SUMATERA UTARA	1204	KABUPATEN NIAS	120421	BOTOMUZOI	1204212004	HILIMBOWO BOTOMUZOI	0.4251	2022
3.838	91	PAPUA	9126	DOGIYAI	919126	DOGIYAI	9126102002	KIGAMANI	0.4249	2022
3.839	92	PAPUA BARAT	9212	PEGUNUNGAN ARFAK	929212	ANGGI	9212012012	HUNGKU	0.4249	2022
3.840	92	PAPUA BARAT	9212	PEGUNUNGAN ARFAK	929212	DIDOHU	9212052006	SIRGEMEH	0.4249	2022
3.841	82	MALUKU UTARA	8206	KABUPATEN HALMAHERA TIMUR	820603	MABA SELATAN	8206032004	LOLEO LAMO	0.4249	2022
3.842	91	PAPUA	9109	KABUPATEN MIMIKA	910906	JILA	9109062011	AMUA OGOM	0.4249	2022
3.843	11	ACEH	1104	KABUPATEN ACEH TENGAH	110401	LINGE	1104012033	KUTE REJE	0.4248	2022
3.844	11	ACEH	1108	KABUPATEN ACEH UTARA	110808	SAMUDERA	1108082036	PAYA TERBANG	0.4248	2022
3.845	12	SUMATERA UTARA	1224	KABUPATEN NIAS UTARA	122407	ALASA	1224072004	DAHANA TUGALA OYO	0.4248	2022
3.846	12	SUMATERA UTARA	1224	KABUPATEN NIAS UTARA	122407	ALASA	1224072014	HILISEBUA SIWALUBANUA	0.4248	2022
3.847	53	NUSA TENGGARA TIMUR	5318	KABUPATEN SUMBA BARAT DAYA	531804	WEWEWA BARAT	5318042022	LOLO OLE	0.4248	2022
3.848	73	SULAWESI SELATAN	7322	KABUPATEN LUWU UTARA	732207	SEKO	7322072001	TIROBALI	0.4248	2022
3.849	92	PAPUA BARAT	9212	KABUPATEN PEGUNUNGAN ARFAK	921207	CATUBOUW	9212072014	BINGGRAYUD	0.4248	2022
3.850	91	PAPUA	9107	PUNCAK JAYA	919107	MEWOLUK	9107072001	MEWOLUK	0.4248	2022
3.851	91	PAPUA	9114	TOLIKARA	919114	TELENGGEME	9114362005	KIMUGU	0.4247	2022
3.852	91	PAPUA	9123	KABUPATEN LANNY JAYA	912339	MLAGI	9123392007	MBU	0.4246	2022
3.853	91	PAPUA	9125	KABUPATEN PUNCAK	912508	GOME	9125082007	AGIYOME	0.4246	2022
3.854	12	SUMATERA UTARA	1214	KABUPATEN NIAS SELATAN	121420	HURUNA	1214202006	SIFALAGO	0.4244	2022
3.855	12	SUMATERA UTARA	1214	KABUPATEN NIAS SELATAN	121423	HILISALAWA'AHE	1214232003	UMBUASI	0.4244	2022
3.856	91	PAPUA	9112	KABUPATEN PEGUNUNGAN BINTANG	911205	BATOM	9112052001	BATOM	0.4244	2022
3.857	11	ACEH	1108	KABUPATEN ACEH UTARA	110807	MEURAH MULIA	1108072047	PAYA SUTRA	0.4243	2022
3.858	12	SUMATERA UTARA	1214	KABUPATEN NIAS SELATAN	121415	ARAMO	1214152014	HILIMBOWO	0.4243	2022
3.859	12	SUMATERA UTARA	1214	KABUPATEN NIAS SELATAN	121424	ULUSUSUA	1214242007	HILINIFAOSO	0.4243	2022
3.860	73	SULAWESI SELATAN	7322	KABUPATEN LUWU UTARA	732207	SEKO	7322072010	TALOTO	0.4243	2022
3.861	81	MALUKU	8106	KABUPATEN SERAM BAGIAN BARAT	810611	ELPAPUTIH	8106112005	WATUI	0.4243	2022
3.862	91	PAPUA	9109	KABUPATEN MIMIKA	910910	TEMBAGAPURA	9109102006	JAGAMIN	0.4243	2022
3.863	92	PAPUA BARAT	9211	KABUPATEN MANOKWARI SELATAN	921103	NENEY	9211032005	BENYAS	0.4243	2022
3.864	91	PAPUA	9127	INTAN JAYA	919127	AGISIGA	9127052001	AGISIGA	0.4243	2022
3.865	92	PAPUA BARAT	9209	TAMBRAUW	929209	MANEKAR	9209252001	ATAI	0.4243	2022
3.866	12	SUMATERA UTARA	1214	KABUPATEN NIAS SELATAN	121414	UMBUNASI	1214142008	HILIBADALU	0.4241	2022
3.867	12	SUMATERA UTARA	1214	KABUPATEN NIAS SELATAN	121420	HURUNA	1214202009	HILIUSO	0.4241	2022
3.868	12	SUMATERA UTARA	1214	KABUPATEN NIAS SELATAN	121422	ONOHAZUMBA	1214222010	HELEFANIKHA	0.4241	2022
3.869	15	JAMBI	1502	KABUPATEN MERANGIN	150223	TABIR BARAT	1502232002	TANJUNG PUTUS	0.4241	2022
3.870	91	PAPUA	9118	KABUPATEN ASMAT	911802	ATSIJ	9118022018	YAISIU	0.4241	2022
3.871	92	PAPUA BARAT	9212	KABUPATEN PEGUNUNGAN ARFAK	921207	CATUBOUW	9212072003	MIHOU	0.4241	2022
3.872	92	PAPUA BARAT	9212	KABUPATEN PEGUNUNGAN ARFAK	921207	CATUBOUW	9212072013	SLOMIOU	0.4241	2022
3.873	91	PAPUA	9107	PUNCAK JAYA	919107	ILU	9107032068	GINIPAGO	0.4241	2022
3.874	91	PAPUA	9107	PUNCAK JAYA	919107	ILU	9107032010	LAMBO	0.4241	2022
3.875	91	PAPUA	9123	KABUPATEN LANNY JAYA	912316	MOKONI	9123162004	WAKUMALO	0.4240	2022
3.876	91	PAPUA	9123	KABUPATEN LANNY JAYA	912318	MILIMBO	9123182008	UMBENAME	0.4240	2022
3.877	91	PAPUA	9125	PUNCAK	919125	BEOGA TIMUR	9125112004	PILOKOMA	0.4240	2022
3.878	91	PAPUA	9112	PEGUNUNGAN BINTANG	911212	KIWIROK TIMUR	9112072011	OKYAOP	0.4240	2022
3.879	91	PAPUA	9112	PEGUNUNGAN BINTANG	911212	KIWIROK TIMUR	9112072012	TATAM	0.4240	2022
3.880	91	PAPUA	9112	PEGUNUNGAN BINTANG	911212	TARUP	9112192002	MARANG TIKING	0.4240	2022
3.881	92	PAPUA BARAT	9209	TAMBRAUW	929209	MAWABUAN	9209222005	NISANDAUW	0.4240	2022
3.882	92	PAPUA BARAT	9209	TAMBRAUW	929209	SELEMKAI	9209292005	KLABILI	0.4240	2023
3.883	92	PAPUA BARAT	9209	TAMBRAUW	929209	SELEMKAI	9209292001	DELLA	0.4240	2023
3.884	12	SUMATERA UTARA	1225	KABUPATEN NIAS BARAT	122506	MANDREHE UTARA	1225062011	LAHAGU	0.4240	2023
3.885	61	KALIMANTAN BARAT	6110	KABUPATEN MELAWI	611005	SAYAN	6110052015	NANGA PAK	0.4240	2023
3.886	91	PAPUA	9122	KABUPATEN YALIMO	912204	BENAWA	9122042006	SIWA	0.4240	2023
3.887	91	PAPUA	9112	PEGUNUNGAN BINTANG	919112	OKSAMOL	9112212009	HONKUDING	0.4238	2023
3.888	92	PAPUA BARAT	9201	SORONG	929201	SALAWATI TENGAH	9201532007	BATBIRO	0.4238	2023



NO	KODE PROVINSI	NAMA PROVINSI	KODE KABUPATEN	NAMA KABUPATEN	KODE KECAMATAN	NAMA KECAMATAN	KODE DESA	NAMA DESA	IDM	TAHUN PRIORITAS SANGAT TERTINGGAL
3.889	12	SUMATERA UTARA	1214	KABUPATEN NIAS SELATAN	121401	LOLOMATUA	1214012002	HILISANGOWOLA	0.4238	2023
3.890	12	SUMATERA UTARA	1214	KABUPATEN NIAS SELATAN	121415	ARAMO	1214152015	HILIMEZAYA	0.4238	2023
3.891	61	KALIMANTAN BARAT	6105	KABUPATEN SINTANG	610514	SERAWAI	6105142009	BUNTUT PONTE	0.4238	2023
3.892	62	KALIMANTAN TENGAH	6203	KABUPATEN KAPUAS	620312	KAPUAS HULU	6203122019	TUMBANG SIRAT	0.4238	2023
3.893	64	KALIMANTAN TIMUR	6411	KABUPATEN MAHAKAM ULU	641102	LONG HUBUNG	6411022008	WANA PARIQ	0.4238	2023
3.894	92	PAPUA BARAT	9212	KABUPATEN PEGUNUNGAN ARFAK	921207	CATUBOUW	9212072001	CATUBOUW	0.4238	2023
3.895	92	PAPUA BARAT	9202	KABUPATEN MANOKWARI	920203	WARMARE	9202032006	MENY	0.4237	2023
3.896	92	PAPUA BARAT	9202	KABUPATEN MANOKWARI	920203	WARMARE	9202032017	IBOISRATI	0.4237	2023
3.897	92	PAPUA BARAT	9202	KABUPATEN MANOKWARI	920203	WARMARE	9202032022	SYOU	0.4237	2023
3.898	91	PAPUA	9107	PUNCAK JAYA	9107107	YAMONERI	9107282015	PIYAPIGI	0.4237	2023
3.899	62	KALIMANTAN TENGAH	6212	MURUNG RAYA	626212	MURUNG	6212012005	PANU'UT	0.4237	2023
3.900	92	PAPUA BARAT	9209	TAMBRAUW	929209	SYUJAK	9209072004	IJO	0.4237	2023
3.901	92	PAPUA BARAT	9209	TAMBRAUW	929209	TINGGOUW	9209202005	IFATKAN	0.4237	2023
3.902	92	PAPUA BARAT	9209	TAMBRAUW	929209	YEMBUN	9209032012	SALEM	0.4237	2023
3.903	92	PAPUA BARAT	9209	TAMBRAUW	929209	YEMBUN	9209032002	SUMBEKAS	0.4237	2023
3.904	92	PAPUA BARAT	9211	KABUPATEN MANOKWARI SELATAN	921106	TAHOTA	9211062001	YARMATUM	0.4235	2023
3.905	11	ACEH	1108	KABUPATEN ACEH UTARA	110804	LHOKSUKON	1108042054	KUMBANG LT	0.4235	2023
3.906	12	SUMATERA UTARA	1225	KABUPATEN NIAS BARAT	122504	MORO'O	1225042009	SITOLUEWALI	0.4235	2023
3.907	53	NUSA TENGGARA TIMUR	5321	KABUPATEN MALAKA	532107	SASITAMEAN	5321072003	NAIBONE	0.4235	2023
3.908	33	JAWA TENGAH	3328	KABUPATEN TEGAL	332808	KEDUNGBANTENG	3328082009	KARANGMALANG	0.4235	2023
3.909	91	PAPUA	9113	YAHUKIMO	911313	MUGI	9113172008	ITLAY WOPI	0.4233	2023
3.910	91	PAPUA	9113	YAHUKIMO	911313	MUGI	9113172020	LUGULMU	0.4233	2023
3.911	91	PAPUA	9113	YAHUKIMO	911313	MUGI	9113172005	UGEM	0.4233	2023
3.912	91	PAPUA	9113	YAHUKIMO	911313	MUGI	9113172006	WUSAGASEM	0.4233	2023
3.913	91	PAPUA	9113	YAHUKIMO	911313	WUSAMA	9113122004	HARAP	0.4233	2023
3.914	91	PAPUA	9113	YAHUKIMO	911313	WUSAMA	9113122003	MUGI	0.4233	2023
3.915	91	PAPUA	9113	YAHUKIMO	911313	WUSAMA	9113122006	MUL	0.4233	2023
3.916	91	PAPUA	9113	YAHUKIMO	911313	WUSAMA	9113122009	SOWALING	0.4233	2023
3.917	91	PAPUA	9113	YAHUKIMO	911313	WUSAMA	9113122005	SUOK	0.4233	2023
3.918	91	PAPUA	9113	YAHUKIMO	911313	WUSAMA	9113122011	WALKUMA	0.4233	2023
3.919	92	PAPUA BARAT	9210	MAYBRAT	929210	AIFAT SELATAN	9210042011	SAME RAKATOR	0.4233	2023
3.920	92	PAPUA BARAT	9210	MAYBRAT	929210	AIFAT TIMUR SELATAN	9210142006	WOMBA	0.4233	2023
3.921	92	PAPUA BARAT	9210	MAYBRAT	929210	AITINYO	9210062016	IROHMRAR	0.4233	2023
3.922	92	PAPUA BARAT	9210	MAYBRAT	929210	AITINYO UTARA	9210072015	INTA	0.4233	2023
3.923	92	PAPUA BARAT	9210	MAYBRAT	929210	AIFAT SELATAN	9210042018	SANEM	0.4233	2023
3.924	92	PAPUA BARAT	9210	MAYBRAT	929210	AITINYO TENGAH	9210222014	KASAR	0.4233	2023
3.925	76	SULAWESI BARAT	7603	KABUPATEN MAMASA	760306	SUMARORONG	7603062009	BANEA	0.4233	2023
3.926	82	MALUKU UTARA	8201	KABUPATEN HALMAHERA BARAT	820102	LOLODA	8201022014	GAM KAHE	0.4232	2023
3.927	82	MALUKU UTARA	8204	KABUPATEN HALMAHERA SELATAN	820407	BACAN TIMUR	8204072017	SALI KECIL	0.4232	2023
3.928	91	PAPUA	9108	PANIAI	911008	ARADIDE	9108042007	ABATADI	0.4232	2023
3.929	91	PAPUA	9108	PANIAI	911008	ARADIDE	9108042036	EMAI	0.4232	2023
3.930	91	PAPUA	9108	PANIAI	911008	ARADIDE	9108042034	TAGIYA	0.4232	2023
3.931	91	PAPUA	9108	PANIAI	911008	AWEIDA	9108332007	KOMOPA	0.4232	2023
3.932	91	PAPUA	9122	YALIMO	912205	WELAREK	9122052035	AMBILIKI	0.4232	2023
3.933	92	PAPUA BARAT	9204	SORONG SELATAN	929204	SAIFI	9204222004	KAYABO	0.4232	2023
3.934	11	ACEH	1113	KABUPATEN GAYO LUES	111303	RIKIT GAIB	1113032006	KUNING	0.4232	2023
3.935	91	PAPUA	9126	DOGIYAI	919126	DOGIYAI	9126102004	DENEMANI	0.4230	2023
3.936	91	PAPUA	9126	DOGIYAI	919126	KAMU SELATAN	9126072005	OBAIBEGA	0.4230	2023
3.937	91	PAPUA	9117	MAPPI	919117	ASSUE	9117062006	YAME	0.4230	2023
3.938	91	PAPUA	9117	MAPPI	919117	BAMGI	9117132002	KONEBI	0.4230	2023
3.939	91	PAPUA	9117	MAPPI	919117	BAMGI	9117132003	SIBI	0.4230	2023
3.940	91	PAPUA	9117	MAPPI	919117	BAMGI	9117132001	YELOBA	0.4230	2023
3.941	12	SUMATERA UTARA	1214	KABUPATEN NIAS SELATAN	121435	IDANOTAE	1214352006	UMBU IDANOTAE	0.4230	2023
3.942	65	KALIMANTAN UTARA	6503	KABUPATEN NUNUKAN	650315	LUMBIS OGONG	6503152042	MAMASIN	0.4230	2023



NO	KODE PROVINSI	NAMA PROVINSI	KODE KABUPATEN	NAMA KABUPATEN	KODE KECAMATAN	NAMA KECAMATAN	KODE DESA	NAMA DESA	IDM	TAHUN PRIORITAS SANGAT TERTINGGAL
3.943	92	PAPUA BARAT	9212	KABUPATEN PEGUNUNGAN ARFAK	921209	MINYAMBAOUW	9212092011	MICADIWOR	0.4230	2023
3.944	91	PAPUA	9113	YAHUKIMO	919113	WUSAMA	9113122007	KOLODOMA	0.4230	2023
3.945	91	PAPUA	9113	YAHUKIMO	919113	WUSAMA	9113122002	SABIN	0.4230	2023
3.946	91	PAPUA	9113	YAHUKIMO	919113	WUSAMA	9113122008	SANGATUR	0.4230	2023
3.947	91	PAPUA	9113	YAHUKIMO	919113	WUSAMA	9113122010	YEREKAMA	0.4230	2023
3.948	91	PAPUA	9114	TOLIKARA	919114	WARI/TAIYEVE II	9114302004	WARI/TAIYEVE	0.4229	2023
3.949	91	PAPUA	9112	KABUPATEN PEGUNUNGAN BINTANG	911208	ABOY	9112082005	ARMISE	0.4227	2023
3.950	91	PAPUA	9125	KABUPATEN PUNCAK	912508	GOME	9125082006	UPAGA	0.4227	2023
3.951	91	PAPUA	9122	YALIMO	919122	ABENAHO	9122032066	ULUSI	0.4227	2023
3.952	12	SUMATERA UTARA	1214	KABUPATEN NIAS SELATAN	121427	BORONADU	1214272006	SIHOLI	0.4227	2023
3.953	92	PAPUA BARAT	9212	KABUPATEN PEGUNUNGAN ARFAK	921209	MINYAMBAOUW	9212092004	INDABRI	0.4227	2023
3.954	62	KALIMANTAN TENGAH	6210	GUNUNG MAS	626210	RUNGAN	6210052023	BERENG MALAKA	0.4226	2023
3.955	72	SULAWESI TENGAH	7203	KABUPATEN DONGGALA	720321	PINEMBANI	7203212007	KANAGALONGGA	0.4225	2023
3.956	91	PAPUA	9121	MAMBERAMO TENGAH	919121	KOBAGMA	9121012010	KENIWA	0.4224	2023
3.957	91	PAPUA	9121	MAMBERAMO TENGAH	919121	KOBAGMA	9121012011	SEMBEGULIK	0.4224	2023
3.958	92	PAPUA BARAT	9201	SORONG	929201	BUK	9201472005	TIKLEN	0.4224	2023
3.959	62	KALIMANTAN TENGAH	6203	KABUPATEN KAPUAS	620316	DADAHUP	6203162004	HARAPAN BARU	0.4224	2023
3.960	91	PAPUA	9123	KABUPATEN LANNY JAYA	912316	MOKONI	9123162005	BIGIPURA	0.4224	2023
3.961	91	PAPUA	9125	KABUPATEN PUNCAK	912520	OMUKIA	9125202003	GILINI	0.4224	2023
3.962	92	PAPUA BARAT	9204	KABUPATEN SORONG SELATAN	920426	KAIS DARAT	9204262001	MUKAMAT	0.4224	2023
3.963	92	PAPUA BARAT	9211	KABUPATEN MANOKWARI SELATAN	921104	DATARAN ISIM	9211042002	DUHUGESA	0.4224	2023
3.964	62	KALIMANTAN TENGAH	6202	KOTAWARINGIN TIMUR	626202	ANTANG KALANG	6202102005	TUMBANG RAMEI	0.4224	2023
3.965	12	SUMATERA UTARA	1214	KABUPATEN NIAS SELATAN	121420	HURUNA	1214202011	TAREWE	0.4222	2023
3.966	62	KALIMANTAN TENGAH	6206	KABUPATEN KATINGAN	620608	KATINGAN HULU	6206082030	PENDA TANGGARING LAMA	0.4222	2023
3.967	76	SULAWESI BARAT	7603	KABUPATEN MAMASA	760305	TABULAHAN	7603052011	PANGANDARAN	0.4222	2023
3.968	92	PAPUA BARAT	9201	KABUPATEN SORONG	920120	MAUDUS	9201202015	KLAGEN	0.4222	2023
3.969	92	PAPUA BARAT	9212	KABUPATEN PEGUNUNGAN ARFAK	921209	MINYAMBAOUW	9212092024	APUL	0.4222	2023
3.970	92	PAPUA BARAT	9209	TAMBRAUW	929209	KASI	9209282004	MEIMORUFOF	0.4222	2023
3.971	92	PAPUA BARAT	9209	TAMBRAUW	929209	MAWABUAN	9209222001	WAUSIN	0.4222	2023
3.972	91	PAPUA	9122	KABUPATEN YALIMO	912202	APALAPSILI	9122022004	YAREMA	0.4221	2023
3.973	91	PAPUA	9107	PUNCAK JAYA	919107	DOKOME	9107252003	WURAGE	0.4221	2023
3.974	12	SUMATERA UTARA	1225	KABUPATEN NIAS BARAT	122504	MORO'O	1225042002	GUNUNGBARU	0.4221	2023
3.975	91	PAPUA	9127	INTAN JAYA	919127	SUGAPA	9127012006	BILOGAI	0.4221	2023
3.976	91	PAPUA	9121	MAMBERAMO TENGAH	919121	ERAGAYAM	9121032012	KUGAB	0.4221	2023
3.977	91	PAPUA	9122	YALIMO	919122	ABENAHO	9122032105	MALEO	0.4219	2023
3.978	92	PAPUA BARAT	9201	SORONG	929201	SAYOSA TIMUR	9201552006	KLALWOK	0.4219	2023
3.979	76	SULAWESI BARAT	7603	KABUPATEN MAMASA	760301	MAMBI	7603012027	SALU ALO	0.4219	2023
3.980	91	PAPUA	9122	KABUPATEN YALIMO	912202	APALAPSILI	9122022026	SABUALO	0.4219	2023
3.981	12	SUMATERA UTARA	1213	KABUPATEN MANDAILING NATAL	121308	KOTANOPAN	1213082001	BATAHAN	0.4218	2023
3.982	91	PAPUA	9107	PUNCAK JAYA	919107	MEWOLUK	9107072008	BALINGGUP	0.4217	2023
3.983	91	PAPUA	9122	YALIMO	919122	ABENAHO	9122032037	YANAMIK	0.4217	2023
3.984	53	NUSA TENGGARA TIMUR	5302	TIMOR TENGAH SELATAN	535302	AMANATUN UTARA	5302092009	TAUANAS	0.4217	2023
3.985	12	SUMATERA UTARA	1220	KABUPATEN PADANG LAWAS UTARA	122009	HULU SIHAPAS	1220092003	SAMPURAN SIMARLOTING	0.4216	2023
3.986	91	PAPUA	9116	BOVEN DIGOEL	919116	AMBATKWI	9116112003	AWAKEN	0.4216	2023
3.987	91	PAPUA	9116	BOVEN DIGOEL	919116	FOFI	9116102008	NAVINI	0.4216	2023
3.988	91	PAPUA	9116	BOVEN DIGOEL	919116	INIYANDIT	9116082004	AUTRIOP	0.4216	2023
3.989	91	PAPUA	9122	YALIMO	919122	ABENAHO	9122032062	HOMBANMA	0.4216	2023
3.990	11	ACEH	1110	KABUPATEN ACEH SINGKIL	111011	DANAU PARIS	1110112006	SINTUBAN MAKMUR	0.4216	2023
3.991	91	PAPUA	9114	TOLIKARA	919114	KUARI	9114142014	UMAGA	0.4216	2023
3.992	11	ACEH	1111	KABUPATEN BIREUEN	111103	PEUDADA	1111032049	PINTO RIMBA	0.4214	2023
3.993	53	NUSA TENGGARA TIMUR	5308	KABUPATEN ENDE	530807	WEWARIA	5308072020	WAKA	0.4214	2023
3.994	65	KALIMANTAN UTARA	6503	KABUPATEN NUNUKAN	650315	LUMBIS OGONG	6503152024	TUMANTALAS	0.4214	2023
3.995	91	PAPUA	9118	KABUPATEN ASMAT	911808	SURU-SURU	9118082022	LINDUK	0.4214	2023
3.996	92	PAPUA BARAT	9203	KABUPATEN FAK FAK	920306	KARAS	9203062005	TARAK	0.4214	2023



NO	KODE PROVINSI	NAMA PROVINSI	KODE KABUPATEN	NAMA KABUPATEN	KODE KECAMATAN	NAMA KECAMATAN	KODE DESA	NAMA DESA	IDM	TAHUN PRIORITAS SANGAT TERTINGGAL
3.997	91	PAPUA	9113	YAHUKIMO	919113	MUGI	9113172007	HUNENIMA	0.4214	2023
3.998	91	PAPUA	9113	YAHUKIMO	919113	MUGI	9113172015	PANYOKE	0.4214	2023
3.999	91	PAPUA	9114	TOLIKARA	919114	KARUBAGA	9114012073	GURIKAGEWA	0.4213	2023
4.000	92	PAPUA BARAT	9206	TELUK BINTUNI	929206	AROBA	9206162003	SIDO MAKMUR	0.4213	2023
4.001	12	SUMATERA UTARA	1203	KABUPATEN TAPANULI SELATAN	120329	MUARA BATANG TORU	1203292010	SIMARLELAN	0.4213	2023
4.002	12	SUMATERA UTARA	1225	KABUPATEN NIAS BARAT	122503	MANDREHE BARAT	1225032014	ORAHILI BADALU	0.4213	2023
4.003	12	SUMATERA UTARA	1214	KABUPATEN NIAS SELATAN	121415	ARAMO	1214152004	HILIAUAZULA	0.4211	2023
4.004	91	PAPUA	9126	DOGIYAI	919126	KAMU UTARA	9126042007	MOGOU	0.4211	2023
4.005	91	PAPUA	9117	MAPPI	919117	VENAHA	9117102015	GETIYO	0.4211	2023
4.006	91	PAPUA	9117	MAPPI	919117	VENAHA	9117102007	SAHAPIKYA	0.4211	2023
4.007	91	PAPUA	9117	MAPPI	919117	VENAHA	9117102006	SIEN	0.4211	2023
4.008	91	PAPUA	9117	MAPPI	919117	VENAHA	9117102009	YIBIN	0.4211	2023
4.009	92	PAPUA BARAT	9209	TAMBRAUW	929209	KASI	9209282006	WACAM	0.4211	2023
4.010	92	PAPUA BARAT	9209	TAMBRAUW	929209	MAWABUAN	9209222003	BISAUD	0.4211	2023
4.011	62	KALIMANTAN TENGAH	6206	KABUPATEN KATINGAN	620612	PETAK MALAI	6206122003	BATU BADAK	0.4211	2023
4.012	91	PAPUA	9125	KABUPATEN PUNCAK	912510	BEOGA BARAT	9125102001	BABE	0.4211	2023
4.013	92	PAPUA BARAT	9212	KABUPATEN PEGUNUNGAN ARFAK	921201	ANGGI	9212012007	MENTUBEY	0.4211	2023
4.014	12	SUMATERA UTARA	1220	KABUPATEN PADANG LAWAS UTARA	122001	DOLOK SIGOMPULON	1220012019	SIGORDANG	0.4210	2023
4.015	91	PAPUA	9116	BOVEN DIGOEL	919116	MANGGELUM	9116122001	MANGGELUM	0.4210	2023
4.016	92	PAPUA BARAT	9201	SORONG	929201	KLASAFET	9201512005	KLAWILIBE	0.4210	2023
4.017	92	PAPUA BARAT	9201	SORONG	929201	KLASAFET	9201512004	PUSU TILIGUM	0.4210	2023
4.018	92	PAPUA BARAT	9204	SORONG SELATAN	929204	MOSWAREN	9204102002	JOHSIRO	0.4210	2023
4.019	12	SUMATERA UTARA	1203	KABUPATEN TAPANULI SELATAN	120329	MUARA BATANG TORU	1203292011	MUARA HUTA RAJA	0.4208	2023
4.020	12	SUMATERA UTARA	1214	KABUPATEN NIAS SELATAN	121417	MAZO	1214172013	TAFULU	0.4208	2023
4.021	81	MALUKU	8107	KABUPATEN KEPULAUAN ARU	810706	SIR-SIR	8107062003	WAFAN	0.4208	2023
4.022	82	MALUKU UTARA	8203	KABUPATEN HALMAHERA UTARA	820307	KAO	8203072051	KUSU LOFRA	0.4208	2023
4.023	91	PAPUA	9105	KABUPATEN KEPULAUAN YAPEN	910510	KEPULAUAN AMBAI	9105102005	WAMORI	0.4208	2023
4.024	92	PAPUA BARAT	9212	KABUPATEN PEGUNUNGAN ARFAK	921209	MINYAMBAOUW	9212092039	MICONTI	0.4208	2023
4.025	53	NUSA TENGGARA TIMUR	5313	LEMBATA	535313	WULANDONI	5313082006	IMU LOLONG	0.4208	2023
4.026	91	PAPUA	9112	PEGUNUNGAN BINTANG	919112	OKBAB	9112252009	ATEMBABOL	0.4208	2023
4.027	91	PAPUA	9112	PEGUNUNGAN BINTANG	919112	OKBAB	9112252012	MARKOM	0.4208	2023
4.028	92	PAPUA BARAT	9206	TELUK BINTUNI	929206	BISCOOP	9206182003	MENYEMBRU	0.4208	2023
4.029	12	SUMATERA UTARA	1214	KABUPATEN NIAS SELATAN	121427	BORONADU	1214272005	SINAR HELAOWO	0.4206	2023
4.030	91	PAPUA	9112	PEGUNUNGAN BINTANG	919112	OKSAMOL	9112212001	OKMA	0.4205	2023
4.031	91	PAPUA	9121	MAMBERAMO TENGAH	919121	KOBAGMA	9121012002	NINUGAGAS	0.4205	2023
4.032	12	SUMATERA UTARA	1214	KABUPATEN NIAS SELATAN	121424	ULUSUSUA	1214242008	SIFAOROASI	0.4205	2023
4.033	12	SUMATERA UTARA	1214	KABUPATEN NIAS SELATAN	121425	SIDUA'ORI	1214252005	UMBU SOHAHAU	0.4205	2023
4.034	12	SUMATERA UTARA	1220	KABUPATEN PADANG LAWAS UTARA	122002	DOLOK	1220022074	SIALANG DOLOK	0.4205	2023
4.035	91	PAPUA	9123	KABUPATEN LANNY JAYA	912316	MOKONI	9123162008	KONDENAME	0.4205	2023
4.036	91	PAPUA	9125	KABUPATEN PUNCAK	912523	AMUNGKALPIA	9125232005	TAGALARAMA	0.4205	2023
4.037	11	ACEH	1105	KABUPATEN ACEH BARAT	110503	SUNGAI MAS	1105032016	TANOI MIRAH	0.4203	2023
4.038	91	PAPUA	9108	PANIAI	919108	PANIAI BARAT	9108022050	WOUKOTOPA	0.4203	2023
4.039	12	SUMATERA UTARA	1204	KABUPATEN NIAS	120428	MA'U	1204282009	DEKHA	0.4202	2023
4.040	12	SUMATERA UTARA	1214	KABUPATEN NIAS SELATAN	121429	PULAU-PULAU BATU BARAT	1214292009	HILIZAMOROGOTANO	0.4202	2023
4.041	91	PAPUA	9121	KABUPATEN MAMBERAMO TENGAH	912103	ERAGAYAM	9121032008	PAGALE	0.4202	2023
4.042	91	PAPUA	9122	KABUPATEN YALIMO	912202	APALAPSILI	9122022023	YEPTTEK	0.4202	2023
4.043	91	PAPUA	9123	KABUPATEN LANNY JAYA	912310	POGA	9123102006	POGA	0.4202	2023
4.044	91	PAPUA	9112	PEGUNUNGAN BINTANG	919112	KIWIROK TIMUR	9112072013	OKHIK	0.4202	2023
4.045	91	PAPUA	9121	MAMBERAMO TENGAH	919121	ERAGAYAM	9121032013	ENGAIMA	0.4202	2023
4.046	92	PAPUA BARAT	9210	MAYBRAT	929210	AIFAT TIMUR	9210032001	AISA	0.4200	2023
4.047	92	PAPUA BARAT	9210	MAYBRAT	929210	AITINYO RAYA	9210232008	SRIRTABAM	0.4200	2023
4.048	92	PAPUA BARAT	9207	TELUK WONDAMA	929207	SOUJ JAYA	9207132001	KAPRUS	0.4200	2023
4.049	92	PAPUA BARAT	9207	TELUK WONDAMA	929207	SOUJ JAYA	9207132005	NUSPAIRO	0.4200	2023
4.050	92	PAPUA BARAT	9207	TELUK WONDAMA	929207	SOUJ JAYA	9207132004	SIRESI	0.4200	2023



NO	KODE PROVINSI	NAMA PROVINSI	KODE KABUPATEN	NAMA KABUPATEN	KODE KECAMATAN	NAMA KECAMATAN	KODE DESA	NAMA DESA	IDM	TAHUN PRIORITAS SANGAT TERTINGGAL
4.051	91	PAPUA	9112	KABUPATEN PEGUNUNGAN BINTANG	911233	PAMEK	9112332008	MANDALAK	0.4199	2023
4.052	91	PAPUA	9116	BOVEN DIGOEL	919116	AMBATKWI	9116112002	KOLOPKAM	0.4198	2023
4.053	91	PAPUA	9117	MAPPI	919117	HAJU	9117052006	KASIMA	0.4198	2023
4.054	11	ACEH	1111	KABUPATEN BIREUEN	111103	PEUDADA	1111032050	ALUE KEUTAPANG	0.4197	2023
4.055	16	SUMATERA SELATAN	1604	KABUPATEN LAHAT	160416	KIKIM SELATAN	1604162017	KEBAN RAYA	0.4195	2023
4.056	73	SULAWESI SELATAN	7318	KABUPATEN TANA TORAJA	731809	SIMBUANG	7318092006	SIMBUANG BATUTALLU	0.4195	2023
4.057	91	PAPUA	9118	KABUPATEN ASMAT	911808	SURU-SURU	9118082013	KEBIKDUK	0.4195	2023
4.058	91	PAPUA	9118	KABUPATEN ASMAT	911808	SURU-SURU	9118082017	ASGUN	0.4195	2023
4.059	91	PAPUA	9118	KABUPATEN ASMAT	911808	SURU-SURU	9118082021	SALBIK	0.4195	2023
4.060	62	KALIMANTAN TENGAH	6212	MURUNG RAYA	626212	BARITO TUHUP RAYA	6212062001	BUMBAN TUHUP	0.4195	2023
4.061	91	PAPUA	9115	WAROPEN	919115	SOYOI MAMBAI	9115152010	WOINUI	0.4195	2023
4.062	53	NUSA TENGGARA TIMUR	5305	ALOR	535305	PANTAR TIMUR	5305142011	LALAFANG	0.4194	2023
4.063	11	ACEH	1115	KABUPATEN NAGAN RAYA	111505	DARUL MAKMUR	1115052028	KRUENG SEUMAYAM	0.4194	2023
4.064	91	PAPUA	9116	BOVEN DIGOEL	919116	SESNUK	9116182004	YOMKONDO	0.4194	2023
4.065	91	PAPUA	9112	PEGUNUNGAN BINTANG	919112	KAWOR	9112172007	ATER	0.4194	2023
4.066	91	PAPUA	9114	TOLIKARA	919114	WUGI	9114392002	LOMA	0.4194	2023
4.067	11	ACEH	1108	KABUPATEN ACEH UTARA	110803	KUTA MAKMUR	1108032039	SIDO MULIYO	0.4193	2023
4.068	12	SUMATERA UTARA	1220	KABUPATEN PADANG LAWAS UTARA	122001	DOLOK SIGOMPULON	1220012018	BATU HIBUL	0.4193	2023
4.069	53	NUSA TENGGARA TIMUR	5307	KABUPATEN SIKKA	530717	TANA WAWO	5307172008	POMA	0.4193	2023
4.070	92	PAPUA BARAT	9212	KABUPATEN PEGUNUNGAN ARFAK	921209	MINYAMBAOUW	9212092006	IMBENTI	0.4193	2023
4.071	91	PAPUA	9126	DOGIYAI	919126	DOGIYAI	9126102008	BOBOBUTU	0.4192	2023
4.072	91	PAPUA	9107	PUNCAK JAYA	919107	YAMO	9107082018	MUARA	0.4192	2023
4.073	91	PAPUA	9115	WAROPEN	919115	OUDATE	9115112008	OIOBA	0.4192	2023
4.074	91	PAPUA	9113	YAHUKIMO	919113	PRONGGOLI	9113262005	HELAPILIK	0.4192	2023
4.075	91	PAPUA	9113	YAHUKIMO	919113	PRONGGOLI	9113262007	HUHULPUNU	0.4192	2023
4.076	91	PAPUA	9113	YAHUKIMO	919113	PRONGGOLI	9113262006	LIRUTEK	0.4192	2023
4.077	91	PAPUA	9113	YAHUKIMO	919113	PRONGGOLI	9113262002	PONTEPILIK	0.4192	2023
4.078	91	PAPUA	9113	YAHUKIMO	919113	PRONGGOLI	9113262008	PRONGGOLI	0.4192	2023
4.079	91	PAPUA	9113	YAHUKIMO	919113	PRONGGOLI	9113262001	SIWIKMA	0.4192	2023
4.080	91	PAPUA	9120	KABUPATEN MAMBERAMO RAYA	912004	MAMBERAMO TENGAH TIMUR	9120042002	NOYADI	0.4192	2023
4.081	91	PAPUA	9114	TOLIKARA	919114	KARUBAGA	9114012055	EBENHAISER	0.4191	2023
4.082	91	PAPUA	9116	BOVEN DIGOEL	919116	MANGGELUM	9116122003	BAYANGGOP	0.4190	2023
4.083	53	NUSA TENGGARA TIMUR	5307	KABUPATEN SIKKA	530706	PALUE	5307062005	NITUNGLEA	0.4190	2023
4.084	12	SUMATERA UTARA	1204	KABUPATEN NIAS	120411	BAWOLATO	1204112019	BANUA SIBOHOU SILIMA EWALI	0.4189	2023
4.085	12	SUMATERA UTARA	1214	KABUPATEN NIAS SELATAN	121425	SIDUA'ORI	1214252003	HILILAORA	0.4189	2023
4.086	12	SUMATERA UTARA	1220	KABUPATEN PADANG LAWAS UTARA	122002	DOLOK	1220022075	BINANGA GUMBOT	0.4189	2023
4.087	76	SULAWESI BARAT	7603	KABUPATEN MAMASA	760315	RANTEBULAHAN TIMUR	7603152008	SALUMOKANAN UTARA	0.4189	2023
4.088	81	MALUKU	8105	KABUPATEN SERAM BAGIAN TIMUR	810508	KILMURY	8105082003	AFANG KOTA	0.4189	2023
4.089	91	PAPUA	9118	KABUPATEN ASMAT	911811	JOERAT	9118112003	OMOR	0.4189	2023
4.090	91	PAPUA	9118	KABUPATEN ASMAT	911818	AYIP	9118182004	KAWET	0.4189	2023
4.091	91	PAPUA	9125	KABUPATEN PUNCAK	912508	GOME	9125082015	KELANUNGIN	0.4189	2023
4.092	62	KALIMANTAN TENGAH	6202	KOTAWARINGIN TIMUR	626202	TELAGA ANTANG	6202172013	RANTAU SUANG	0.4189	2023
4.093	91	PAPUA	9117	MAPPI	919117	MAMBIOMAN BAPAI	9117022013	WAMAN	0.4189	2023
4.094	91	PAPUA	9113	YAHUKIMO	919113	SOBAHAM	9113452002	YABI	0.4189	2023
4.095	11	ACEH	1108	KABUPATEN ACEH UTARA	110824	PIRAK TIMUR	1108242005	BEURACAN RATA	0.4189	2023
4.096	11	ACEH	1108	KABUPATEN ACEH UTARA	110824	PIRAK TIMUR	1108242017	MATANG KEH	0.4189	2023
4.097	91	PAPUA	9123	KABUPATEN LANNY JAYA	912331	LANNYNA	9123312005	LAGAME	0.4187	2023
4.098	92	PAPUA BARAT	9212	PEGUNUNGAN ARFAK	929212	TAIGE	9212062008	DISURA	0.4187	2023
4.099	91	PAPUA	9121	MAMBERAMO TENGAH	919121	ERAGAYAM	9121032009	ARSBOL	0.4186	2023
4.100	91	PAPUA	9108	PANIAI	919108	DEIYAI MIYO	9108312005	DEIYAMO	0.4186	2023
4.101	91	PAPUA	9122	YALIMO	919122	WELAREK	9122052040	LANGAM	0.4186	2023
4.102	92	PAPUA BARAT	9201	SORONG	929201	BUK	9201472004	MIMPE	0.4186	2023
4.103	61	KALIMANTAN BARAT	6110	KABUPATEN MELAWI	611011	TANAH PINOH BARAT	6110112006	BUKIT RAYA	0.4186	2023
4.104	81	MALUKU	8105	KABUPATEN SERAM BAGIAN TIMUR	810508	KILMURY	8105082005	KUMELANG	0.4186	2023



NO	KODE PROVINSI	NAMA PROVINSI	KODE KABUPATEN	NAMA KABUPATEN	KODE KECAMATAN	NAMA KECAMATAN	KODE DESA	NAMA DESA	IDM	TAHUN PRIORITAS SANGAT TERTINGGAL
4.105	91	PAPUA	9112	KABUPATEN PEGUNUNGAN BINTANG	911216	OK AOM	9112162006	OKDO	0.4186	2023
4.106	91	PAPUA	9125	KABUPATEN PUNCAK	912525	ERELMAKAWIA	9125252005	WAMAGUN	0.4186	2023
4.107	92	PAPUA BARAT	9211	KABUPATEN MANOKWARI SELATAN	921104	DATARAN ISIM	9211042003	TUBES	0.4186	2023
4.108	53	NUSA TENGGARA TIMUR	5305	ALOR	535305	PANTAR TIMUR	5305142004	KAERA	0.4185	2023
4.109	91	PAPUA	9123	KABUPATEN LANNY JAYA	912331	LANNYNA	9123312003	KUMULUME	0.4184	2023
4.110	92	PAPUA BARAT	9212	KABUPATEN PEGUNUNGAN ARFAK	921207	CATUBOUW	9212072008	NDABOUW	0.4184	2023
4.111	12	SUMATERA UTARA	1214	KABUPATEN NIAS SELATAN	121429	PULAU-PULAU BATU BARAT	1214292007	BAWOLAWINDRA	0.4183	2023
4.112	91	PAPUA	9122	KABUPATEN YALIMO	912202	APALAPSILI	9122022032	PIPISIM	0.4183	2023
4.113	91	PAPUA	9123	KABUPATEN LANNY JAYA	912318	MILIMBO	9123182004	WAMINDIK	0.4183	2023
4.114	91	PAPUA	9125	KABUPATEN PUNCAK	912525	ERELMAKAWIA	9125252009	AI ARAMA	0.4183	2023
4.115	91	PAPUA	9117	MAPPI	919117	ASSUE	9117062010	KHABU	0.4183	2023
4.116	91	PAPUA	9112	PEGUNUNGAN BINTANG	919112	OK AOM	9112162004	YUMAKOT	0.4183	2023
4.117	91	PAPUA	9112	PEGUNUNGAN BINTANG	919112	OKHIKA	9112202002	KOTYOBAKON	0.4183	2023
4.118	91	PAPUA	9112	PEGUNUNGAN BINTANG	919112	OKSAMOL	9112212010	BOMDING	0.4183	2023
4.119	91	PAPUA	9112	PEGUNUNGAN BINTANG	919112	OKSAMOL	9112212002	OKTAE	0.4183	2023
4.120	92	PAPUA BARAT	9209	TAMBRAUW	929209	KASI	9209282007	IRUMFEI	0.4183	2023
4.121	61	KALIMANTAN BARAT	6104	KABUPATEN KETAPANG	610403	MANIS MATA	6104032022	TRIBUN JAYA	0.4182	2023
4.122	91	PAPUA	9114	TOLIKARA	911414	KONDA/ KONDAGA	9114122002	ARULO	0.4182	2023
4.123	65	KALIMANTAN UTARA	6502	MALINAU	656502	SUNGAI TUBU	6502152004	RIAN TUBU	0.4179	2023
4.124	12	SUMATERA UTARA	1224	KABUPATEN NIAS UTARA	122407	ALASA	1224072001	BITAYA	0.4179	2023
4.125	61	KALIMANTAN BARAT	6105	KABUPATEN SINTANG	610515	AMBALAU	6105152027	KORONG DASO	0.4179	2023
4.126	72	SULAWESI TENGAH	7210	KABUPATEN SIGI	721015	MARAWOLA BARAT	7210152002	TAIPANGGABE	0.4179	2023
4.127	53	NUSA TENGGARA TIMUR	5302	TIMOR TENGAH SELATAN	535302	TOIANAS	5302162002	SKINU	0.4179	2023
4.128	91	PAPUA	9116	BOVEN DIGOEL	919116	AMBATKWI	9116112001	KUKEN	0.4178	2023
4.129	11	ACEH	1108	KABUPATEN ACEH UTARA	110804	LHOKSUKON	1108042067	BUKET MEE LT	0.4178	2023
4.130	12	SUMATERA UTARA	1203	KABUPATEN TAPANULI SELATAN	120329	MUARA BATANG TORU	1203292001	BANDAR HAPINIS	0.4178	2023
4.131	53	NUSA TENGGARA TIMUR	5321	KABUPATEN MALAKA	532108	LAENMANEN	5321082008	BISESMUS	0.4178	2023
4.132	62	KALIMANTAN TENGAH	6213	KABUPATEN BARITO TIMUR	621307	PAJU EPAT	6213072008	KALI NAPU	0.4176	2023
4.133	91	PAPUA	9112	KABUPATEN PEGUNUNGAN BINTANG	911204	IWUR	9112042002	KURUMKLIN	0.4176	2023
4.134	91	PAPUA	9118	KABUPATEN ASMAT	911808	SURU-SURU	9118082009	DUMATEN	0.4176	2023
4.135	91	PAPUA	9117	MAPPI	919117	OBAA	9117012028	HAROME	0.4176	2023
4.136	91	PAPUA	9112	PEGUNUNGAN BINTANG	919112	KAWOR	9112172006	NANUM	0.4176	2023
4.137	91	PAPUA	9112	PEGUNUNGAN BINTANG	919112	KAWOR	9112172004	SAKUP	0.4176	2023
4.138	91	PAPUA	9112	PEGUNUNGAN BINTANG	919112	KAWOR	9112172002	TARNGOP	0.4176	2023
4.139	92	PAPUA BARAT	9202	MANOKWARI	929202	MANOKWARI UTARA	9202142008	SAUBEBE	0.4176	2023
4.140	92	PAPUA BARAT	9202	MANOKWARI	929202	MANOKWARI UTARA	9202142001	YOOM I	0.4176	2023
4.141	91	PAPUA	9101	MERAUKE	919101	KIMAAM	9101042023	SABUDON	0.4176	2023
4.142	91	PAPUA	9112	PEGUNUNGAN BINTANG	919112	KAWOR	9112172001	ARINTAP	0.4175	2023
4.143	92	PAPUA BARAT	9212	PEGUNUNGAN ARFAK	929212	TAIGE	9212062002	ANSUM	0.4175	2023
4.144	91	PAPUA	9125	KABUPATEN PUNCAK	912520	OMUKIA	9125202001	EROMAGA	0.4174	2023
4.145	62	KALIMANTAN TENGAH	6206	KATINGAN	626206	SANAMAN MANTIKEI	6206062002	TUMBANG LABEHU	0.4173	2023
4.146	91	PAPUA	9116	BOVEN DIGOEL	919116	MANGGELUM	9116122006	MANGGA TIGA	0.4173	2023
4.147	91	PAPUA	9126	DOGIYAI	919126	KAMU SELATAN	9126072004	BOTUMOMA	0.4173	2023
4.148	91	PAPUA	9113	YAHUKIMO	911326	PRONGGOLI	9113262004	HIKLAHIN	0.4173	2023
4.149	91	PAPUA	9109	KABUPATEN MIMIKA	910918	ALAMA	9109182002	ALAMA	0.4173	2023
4.150	65	KALIMANTAN UTARA	6502	MALINAU	656502	PUJUNGAN	6502032009	LONG BELAKA PITAU	0.4171	2023
4.151	81	MALUKU	8105	KABUPATEN SERAM BAGIAN TIMUR	810508	KILMURY	8105082009	SUMBABA	0.4171	2023
4.152	91	PAPUA	9123	KABUPATEN LANNY JAYA	912322	AYUMNATI	9123222010	LUAGAME	0.4171	2023
4.153	92	PAPUA BARAT	9201	KABUPATEN SORONG	920152	HOBARD	9201522005	SFADON	0.4171	2023
4.154	91	PAPUA	9123	KABUPATEN LANNY JAYA	912339	MELAGI	9123392004	KEWAGI	0.4170	2023
4.155	92	PAPUA BARAT	9212	KABUPATEN PEGUNUNGAN ARFAK	921210	HINGK	9212102005	NUNGKIMOR	0.4170	2023
4.156	65	KALIMANTAN UTARA	6502	MALINAU	656502	SUNGAI BOH	6502092004	LONG TOP	0.4170	2023
4.157	36	BANTEN	3601	KABUPATEN PANDEGLANG	360105	CIGEULIS	3601052001	KARANGBOLONG	0.4170	2023
4.158	92	PAPUA BARAT	9212	KABUPATEN PEGUNUNGAN ARFAK	921210	HINGK	9212102004	KISAP	0.4170	2023



NO	KODE PROVINSI	NAMA PROVINSI	KODE KABUPATEN	NAMA KABUPATEN	KODE KECAMATAN	NAMA KECAMATAN	KODE DESA	NAMA DESA	IDM	TAHUN PRIORITAS SANGAT TERTINGGAL
4.159	53	NUSA TENGGARA TIMUR	5310	KABUPATEN MANGGARAI	531005	SATAR MESE	5310052032	NGKAER	0.4168	2023
4.160	12	SUMATERA UTARA	1214	KABUPATEN NIAS SELATAN	121416	PULAU-PULAU BATU TIMUR	1214162007	ADAM	0.4167	2023
4.161	91	PAPUA	9123	KABUPATEN LANNY JAYA	912322	AYUMNATI	9123222007	BOGOGUNIK	0.4167	2023
4.162	91	PAPUA	9123	KABUPATEN LANNY JAYA	912325	BRUWA	9123252003	OGODOME	0.4167	2023
4.163	91	PAPUA	9125	KABUPATEN PUNCAK	912513	KEMBRU	9125132002	KEMBRU	0.4167	2023
4.164	91	PAPUA	9121	AMBERAMO TENGAH	912121	KOBAGMA	9121012007	LUARIMA	0.4167	2023
4.165	91	PAPUA	9115	WAROPEN	911515	MASIREI	9115032015	BUNGGU	0.4167	2023
4.166	91	PAPUA	9113	YAHUKIMO	911313	SAMENAGE	9113072002	HALEROMA	0.4167	2023
4.167	91	PAPUA	9113	YAHUKIMO	911313	WALMA	9113272004	HONGGOLEK	0.4167	2023
4.168	91	PAPUA	9122	YALIMO	912205	WELAREK	9122052046	AMPOLONGSILI	0.4167	2023
4.169	91	PAPUA	9122	YALIMO	912205	WELAREK	9122052022	HALISEK	0.4167	2023
4.170	91	PAPUA	9122	YALIMO	912205	WELAREK	9122052051	HILARIKI	0.4167	2023
4.171	91	PAPUA	9122	YALIMO	912205	WELAREK	9122052028	HOLOWI	0.4167	2023
4.172	91	PAPUA	9122	YALIMO	912205	WELAREK	9122052045	IRAREK	0.4167	2023
4.173	91	PAPUA	9122	YALIMO	912205	WELAREK	9122052010	KAMPOL	0.4167	2023
4.174	91	PAPUA	9122	YALIMO	912205	WELAREK	9122052020	KAYALEM	0.4167	2023
4.175	91	PAPUA	9122	YALIMO	912205	WELAREK	9122052030	KOUM	0.4167	2023
4.176	91	PAPUA	9122	YALIMO	912205	WELAREK	9122052058	LASIK	0.4167	2023
4.177	91	PAPUA	9122	YALIMO	912205	WELAREK	9122052004	MABUALEM	0.4167	2023
4.178	91	PAPUA	9122	YALIMO	912205	WELAREK	9122052008	MENEPINI	0.4167	2023
4.179	91	PAPUA	9122	YALIMO	912205	WELAREK	9122052041	PAMI	0.4167	2023
4.180	91	PAPUA	9122	YALIMO	912205	WELAREK	9122052059	PANALULUN	0.4167	2023
4.181	91	PAPUA	9122	YALIMO	912205	WELAREK	9122052005	PISANGGO	0.4167	2023
4.182	91	PAPUA	9122	YALIMO	912205	WELAREK	9122052013	SAKAM	0.4167	2023
4.183	91	PAPUA	9122	YALIMO	912205	WELAREK	9122052038	SALEMA	0.4167	2023
4.184	91	PAPUA	9122	YALIMO	912205	WELAREK	9122052015	SAMARIA	0.4167	2023
4.185	91	PAPUA	9122	YALIMO	912205	WELAREK	9122052021	SEHEREK	0.4167	2023
4.186	91	PAPUA	9122	YALIMO	912205	WELAREK	9122052055	SILFAL	0.4167	2023
4.187	91	PAPUA	9122	YALIMO	912205	WELAREK	9122052009	SOHARAM	0.4167	2023
4.188	91	PAPUA	9122	YALIMO	912205	WELAREK	9122052056	SUKALIMI	0.4167	2023
4.189	91	PAPUA	9122	YALIMO	912205	WELAREK	9122052048	ULUM	0.4167	2023
4.190	91	PAPUA	9122	YALIMO	912205	WELAREK	9122052002	WERENGGIK	0.4167	2023
4.191	92	PAPUA BARAT	9210	MAYBRAT	929210	AIFAT TIMUR SELATAN	9210142005	SRUMATE	0.4167	2023
4.192	92	PAPUA BARAT	9210	MAYBRAT	929210	MARE SELATAN	9210242001	SENI	0.4167	2023
4.193	92	PAPUA BARAT	9207	TELUK WONDAMA	929207	NAIKERE	9207072004	OYAA	0.4167	2023
4.194	91	PAPUA	9122	YALIMO	912205	WELAREK	9122052007	HINDALIMUHUK	0.4167	2023
4.195	91	PAPUA	9122	YALIMO	912205	WELAREK	9122052026	PIKOHOFARI	0.4167	2023
4.196	91	PAPUA	9122	YALIMO	912205	WELAREK	9122052029	POIK	0.4167	2023
4.197	91	PAPUA	9122	YALIMO	912205	WELAREK	9122052044	NANGKULAMULAN	0.4167	2023
4.198	11	ACEH	1108	KABUPATEN ACEH UTARA	110812	TANAH LUAS	1108122049	PUNTI SEULEUMAK BARAT	0.4165	2023
4.199	11	ACEH	1111	KABUPATEN BIREUEN	111115	PEUSANGAN SIBLAH KRUENG	1111152017	COT SALEUET	0.4165	2023
4.200	61	KALIMANTAN BARAT	6105	KABUPATEN SINTANG	610506	KETUNGAU HULU	6105062019	MUNGGUK ENTAWAK	0.4165	2023
4.201	11	ACEH	1110	KABUPATEN ACEH SINGKIL	111009	KOTA BAHARU	1110092002	LAPAHAN BUAYA	0.4165	2023
4.202	91	PAPUA	9112	PEGUNUNGAN BINTANG	911212	OKHIKA	9112202004	TENGNGONG	0.4163	2023
4.203	91	PAPUA	9122	YALIMO	912205	ABENAHU	9122032093	NOHOLUOK	0.4163	2023
4.204	53	NUSA TENGGARA TIMUR	5302	TIMOR TENGAH SELATAN	535302	MOLLO UTARA	5302032013	LELOBATAN	0.4163	2023
4.205	61	KALIMANTAN BARAT	6104	KABUPATEN KETAPANG	610419	HULU SUNGAI	6104192011	SUNGE BENGARAS	0.4163	2023
4.206	61	KALIMANTAN BARAT	6105	KABUPATEN SINTANG	610504	KETUNGAU HILIR	6105042007	SUNGAI DERAS	0.4163	2023
4.207	62	KALIMANTAN TENGAH	6207	KABUPATEN SERUYAN	620705	SERUYAN HULU	6207052027	RANTAU PANJANG	0.4163	2023
4.208	91	PAPUA	9114	TOLIKARA	911414	WUNIM	9114062004	AROMBOK	0.4162	2023
4.209	92	PAPUA BARAT	9204	SORONG SELATAN	929204	KOKODA	9204092020	MIGRITO	0.4162	2023
4.210	92	PAPUA BARAT	9202	MANOKWARI	929202	MANOKWARI UTARA	9202142003	MUBRI	0.4162	2023
4.211	92	PAPUA BARAT	9201	SORONG	929201	SAYOSA TIMUR	9201552003	KLADUK	0.4162	2023
4.212	92	PAPUA BARAT	9201	SORONG	929201	SAYOSA TIMUR	9201552004	KLAWON	0.4162	2023



NO	KODE PROVINSI	NAMA PROVINSI	KODE KABUPATEN	NAMA KABUPATEN	KODE KECAMATAN	NAMA KECAMATAN	KODE DESA	NAMA DESA	IDM	TAHUN PRIORITAS SANGAT TERTINGGAL
4.213	92	PAPUA BARAT	9201	SORONG	929201	SAYOSA TIMUR	9201552001	SAILALA	0.4162	2023
4.214	61	KALIMANTAN BARAT	6105	KABUPATEN SINTANG	610509	KAYAN HULU	6105092021	BULUH MERINDU	0.4160	2023
4.215	61	KALIMANTAN BARAT	6105	KABUPATEN SINTANG	610514	SERAWAI	6105142003	BEDAHA	0.4160	2023
4.216	92	PAPUA BARAT	9202	KABUPATEN MANOKWARI	920203	WARMARE	9202032031	DUWEIBEY	0.4160	2023
4.217	92	PAPUA BARAT	9203	KABUPATEN FAK FAK	920314	MBAHAMDANDARA	9203142003	MITIMBER	0.4160	2023
4.218	76	SULAWESI BARAT	7603	KABUPATEN MAMASA	760301	MAMBI	7603012016	SALUBANUA	0.4160	2023
4.219	12	SUMATERA UTARA	1225	KABUPATEN NIAS BARAT	122504	MORO'O	1225042001	HILIWALOO II	0.4159	2023
4.220	91	PAPUA	9115	KABUPATEN WAROPEN	911509	INGGERUS	9115092004	TOIRE	0.4159	2023
4.221	91	PAPUA	9115	KABUPATEN WAROPEN	911509	INGGERUS	9115092011	AWASO	0.4159	2023
4.222	11	ACEH	1108	KABUPATEN ACEH UTARA	110824	PIRAK TIMUR	1108242008	KEUTAPANG	0.4159	2023
4.223	12	SUMATERA UTARA	1221	KABUPATEN PADANG LAWAS	122101	SOSOPAN	1221012003	HUTA BARGOT	0.4159	2023
4.224	91	PAPUA	9102	KABUPATEN JAYAWIJAYA	910266	POPUGOBA	9102662001	PUPUGOBA	0.4159	2023
4.225	12	SUMATERA UTARA	1224	KABUPATEN NIAS UTARA	122408	TUGALA OYO	1224082005	HUMENE SIHENEASI	0.4157	2023
4.226	74	SULAWESI TENGGARA	7408	KABUPATEN KOLAKA UTARA	740806	NGAPA	7408062005	PARUTTELLANG	0.4157	2023
4.227	91	PAPUA	9118	KABUPATEN ASMAT	911808	SURU-SURU	9118082023	BESIKA	0.4157	2023
4.228	12	SUMATERA UTARA	1225	KABUPATEN NIAS BARAT	122504	MORO'O	1225042010	ONOZALUKHU YOU	0.4154	2023
4.229	92	PAPUA BARAT	9211	KABUPATEN MANOKWARI SELATAN	921103	NENEY	9211032006	ARYAWENMOHO	0.4154	2023
4.230	92	PAPUA BARAT	9212	KABUPATEN PEGUNUNGAN ARFAK	921209	MINYAMBAOUW	9212092018	HANDUK	0.4154	2023
4.231	62	KALIMANTAN TENGAH	6206	KATINGAN	6206206	SANAMAN MANTIKEI	6206062001	DEHES	0.4154	2023
4.232	91	PAPUA	9126	DOGIYAI	9126126	DOGIYAI	9126102005	MAKIDIMI	0.4154	2023
4.233	91	PAPUA	9126	DOGIYAI	9126126	DOGIYAI	9126102007	MOTITO	0.4154	2023
4.234	91	PAPUA	9126	DOGIYAI	9126126	DOGIYAI	9126102009	PONA	0.4154	2023
4.235	91	PAPUA	9108	PANIAI	9108108	SIRIWO	9108132010	EGUAI	0.4154	2023
4.236	91	PAPUA	9113	YAHUKIMO	9113113	NALCA	9113082005	EMM	0.4154	2023
4.237	91	PAPUA	9113	YAHUKIMO	9113113	NALCA	9113082008	LUWEMNA	0.4154	2023
4.238	91	PAPUA	9113	YAHUKIMO	9113113	NALCA	9113082001	NALCA	0.4154	2023
4.239	91	PAPUA	9114	TOLIKARA	9114114	KONDA/ KONDAGA	9114122011	MOWILOME	0.4153	2023
4.240	91	PAPUA	9113	YAHUKIMO	9113113	DEKAI	9113092009	KOKAMU	0.4152	2023
4.241	91	PAPUA	9113	YAHUKIMO	9113113	DEKAI	9113092006	KUARI	0.4152	2023
4.242	92	PAPUA BARAT	9212	PEGUNUNGAN ARFAK	929212	DIDOHU	9212052009	CIGERA	0.4152	2023
4.243	92	PAPUA BARAT	9212	PEGUNUNGAN ARFAK	929212	DIDOHU	9212052011	GEDEIRA	0.4152	2023
4.244	92	PAPUA BARAT	9212	PEGUNUNGAN ARFAK	929212	DIDOHU	9212052010	TOMSTIR	0.4152	2023
4.245	72	SULAWESI TENGAH	7201	KABUPATEN BANGGAI	720107	PAGIMANA	7201072001	BALOA DODA	0.4152	2023
4.246	82	MALUKU UTARA	8201	KABUPATEN HALMAHERA BARAT	820104	SAHU	8201042003	TARUBA	0.4152	2023
4.247	12	SUMATERA UTARA	1213	KABUPATEN MANDAILING NATAL	121303	PANYABUNGAN TIMUR	1213032001	AEK NABARA	0.4151	2023
4.248	91	PAPUA	9125	KABUPATEN PUNCAK	912508	GOME	9125082008	YENGGERNOK	0.4151	2023
4.249	91	PAPUA	9117	MAPPI	9117117	TI ZAIN	9117152002	KUMABAN	0.4151	2023
4.250	91	PAPUA	9115	WAROPEN	919115	WONTI	9115142010	BORUMEI	0.4151	2023
4.251	12	SUMATERA UTARA	1214	KABUPATEN NIAS SELATAN	121414	UMBUNASI	1214142011	ORAHILI MOLA	0.4149	2023
4.252	91	PAPUA	9109	KABUPATEN MIMIKA	910918	ALAMA	9109182008	WUAREM	0.4149	2023
4.253	92	PAPUA BARAT	9212	KABUPATEN PEGUNUNGAN ARFAK	921209	MINYAMBAOUW	9212092022	MBINGMA	0.4149	2023
4.254	11	ACEH	1108	KABUPATEN ACEH UTARA	110815	SAWANG	1108152015	TEUPIN RUSEP	0.4148	2023
4.255	76	SULAWESI BARAT	7603	KABUPATEN MAMASA	760305	TABULAHAN	7603052009	BURANA	0.4148	2023
4.256	91	PAPUA	9122	KABUPATEN YALIMO	912202	APALAPSILI	9122022003	KULET	0.4148	2023
4.257	91	PAPUA	9125	KABUPATEN PUNCAK	912509	DERVOS	9125092004	FOKRI	0.4148	2023
4.258	91	PAPUA	9122	YALIMO	919122	WELAREK	9122052062	AMULUK	0.4148	2023
4.259	91	PAPUA	9122	YALIMO	919122	WELAREK	9122052061	FOLONGSILI	0.4148	2023
4.260	91	PAPUA	9122	YALIMO	919122	WELAREK	9122052016	HAMBOIK	0.4148	2023
4.261	91	PAPUA	9122	YALIMO	919122	WELAREK	9122052054	HELEBOL	0.4148	2023
4.262	91	PAPUA	9122	YALIMO	919122	WELAREK	9122052031	HOBUT	0.4148	2023
4.263	91	PAPUA	9122	YALIMO	919122	WELAREK	9122052025	MOHONU	0.4148	2023
4.264	91	PAPUA	9122	YALIMO	919122	WELAREK	9122052042	PIRANG	0.4148	2023
4.265	91	PAPUA	9122	YALIMO	919122	WELAREK	9122052043	POHOLANGGEN	0.4148	2023
4.266	91	PAPUA	9122	YALIMO	919122	WELAREK	9122052039	SELEBI	0.4148	2023



NO	KODE PROVINSI	NAMA PROVINSI	KODE KABUPATEN	NAMA KABUPATEN	KODE KECAMATAN	NAMA KECAMATAN	KODE DESA	NAMA DESA	IDM	TAHUN PRIORITAS SANGAT TERTINGGAL
4.267	91	PAPUA	9122	YALIMO	919122	WELAREK	9122052034	SELEK	0,4148	2023
4.268	91	PAPUA	9122	YALIMO	919122	WELAREK	9122052036	UBALIHI	0,4148	2023
4.269	91	PAPUA	9122	YALIMO	919122	WELAREK	9122052019	WALINGKAPMA	0,4148	2023
4.270	91	PAPUA	9122	YALIMO	919122	WELAREK	9122052053	YAHAMER	0,4148	2023
4.271	92	PAPUA BARAT	9212	PEGUNUNGAN ARFAK	929212	TESTEGA	9212082003	MEIFEKENI	0,4148	2023
4.272	92	PAPUA BARAT	9201	SORONG	929201	SUNOOK	9201462007	BOUWOI	0,4148	2023
4.273	92	PAPUA BARAT	9209	TAMBRAUW	929209	KEBAR SELATAN	9209242008	ARITOWI	0,4148	2023
4.274	92	PAPUA BARAT	9209	TAMBRAUW	929209	KEBAR SELATAN	9209242006	ATIKI	0,4148	2023
4.275	91	PAPUA	9122	YALIMO	919122	WELAREK	9122052012	PUNUI	0,4148	2023
4.276	91	PAPUA	9122	YALIMO	919122	WELAREK	9122052032	MONDEK	0,4148	2023
4.277	91	PAPUA	9122	YALIMO	919122	WELAREK	9122052033	MAMION	0,4148	2023
4.278	91	PAPUA	9122	YALIMO	919122	WELAREK	9122052047	SUMTAN	0,4148	2023
4.279	91	PAPUA	9107	PUNCAK JAYA	919107	MEWOLUK	9107072007	ANGGOLAPAGA	0,4146	2023
4.280	12	SUMATERA UTARA	1204	KABUPATEN NIAS	120406	GIDO	1204062022	SISOBAHILI	0,4146	2023
4.281	12	SUMATERA UTARA	1213	KABUPATEN MANDAILING NATAL	121308	KOTANOPAN	1213082005	GUNUNG TUA SM	0,4146	2023
4.282	91	PAPUA	9112	KABUPATEN PEGUNUNGAN BINTANG	911225	OKBAB	9112252001	SABIN	0,4146	2023
4.283	91	PAPUA	9123	KABUPATEN LANNY JAYA	912310	POGA	9123102007	BIGIPAGA	0,4145	2023
4.284	91	PAPUA	9107	PUNCAK JAYA	910725	DOKOME	9107252007	MOLOBAK	0,4145	2023
4.285	91	PAPUA	9121	MAMBERAMO TENGAH	919121	KOBAGMA	9121012013	WIYUGOBAK	0,4144	2023
4.286	91	PAPUA	9121	MAMBERAMO TENGAH	919121	KOBAGMA	9121012015	YAGALIM	0,4144	2023
4.287	91	PAPUA	9112	PEGUNUNGAN BINTANG	919112	OKSAMOL	9112212008	OKHAKA	0,4144	2023
4.288	91	PAPUA	9113	YAHUKIMO	919113	DURAM	9113502001	DURAM	0,4144	2023
4.289	91	PAPUA	9113	YAHUKIMO	919113	HILIPUK	9113492006	DINDOK	0,4144	2023
4.290	91	PAPUA	9113	YAHUKIMO	919113	HILIPUK	9113492001	HILIPUK	0,4144	2023
4.291	91	PAPUA	9113	YAHUKIMO	919113	HILIPUK	9113492002	HOMIDIPMU	0,4144	2023
4.292	91	PAPUA	9113	YAHUKIMO	919113	HILIPUK	9113492005	JAMIN	0,4144	2023
4.293	91	PAPUA	9113	YAHUKIMO	919113	HILIPUK	9113492003	KINI	0,4144	2023
4.294	91	PAPUA	9113	YAHUKIMO	919113	HILIPUK	9113492007	SOHONDIPMU	0,4144	2023
4.295	91	PAPUA	9113	YAHUKIMO	919113	HILIPUK	9113492004	YARUHUH	0,4144	2023
4.296	91	PAPUA	9113	YAHUKIMO	919113	KABIANGGAMA	9113462004	BAHABOLMA	0,4144	2023
4.297	91	PAPUA	9113	YAHUKIMO	919113	KABIANGGAMA	9113462006	BUAHUN	0,4144	2023
4.298	91	PAPUA	9113	YAHUKIMO	919113	KABIANGGAMA	9113462007	DOMUL	0,4144	2023
4.299	91	PAPUA	9113	YAHUKIMO	919113	KABIANGGAMA	9113462001	KABIANGGAMA	0,4144	2023
4.300	91	PAPUA	9113	YAHUKIMO	919113	KABIANGGAMA	9113462003	SOHAL	0,4144	2023
4.301	91	PAPUA	9113	YAHUKIMO	919113	KABIANGGAMA	9113462002	SOHOBMA	0,4144	2023
4.302	91	PAPUA	9113	YAHUKIMO	919113	KABIANGGAMA	9113462005	SUBAYO	0,4144	2023
4.303	91	PAPUA	9113	YAHUKIMO	919113	KORUPUN	9113402008	AMDUA	0,4144	2023
4.304	91	PAPUA	9113	YAHUKIMO	919113	KORUPUN	9113402010	BASAL	0,4144	2023
4.305	91	PAPUA	9113	YAHUKIMO	919113	KORUPUN	9113402006	BATKUK	0,4144	2023
4.306	91	PAPUA	9113	YAHUKIMO	919113	KORUPUN	9113402002	DAGI	0,4144	2023
4.307	91	PAPUA	9113	YAHUKIMO	919113	KORUPUN	9113402012	DILDAU	0,4144	2023
4.308	91	PAPUA	9113	YAHUKIMO	919113	KORUPUN	9113402001	KOROPUN	0,4144	2023
4.309	91	PAPUA	9113	YAHUKIMO	919113	KORUPUN	9113402007	MALDUA	0,4144	2023
4.310	91	PAPUA	9113	YAHUKIMO	919113	KORUPUN	9113402005	MOO	0,4144	2023
4.311	91	PAPUA	9113	YAHUKIMO	919113	KORUPUN	9113402004	MOROME	0,4144	2023
4.312	91	PAPUA	9113	YAHUKIMO	919113	KORUPUN	9113402009	SOMSEK	0,4144	2023
4.313	91	PAPUA	9113	YAHUKIMO	919113	KORUPUN	9113402003	WEMIN	0,4144	2023
4.314	91	PAPUA	9113	YAHUKIMO	919113	KORUPUN	9113402011	YAMDUA	0,4144	2023
4.315	91	PAPUA	9113	YAHUKIMO	919113	KWIKMA	9113482008	HUSMO	0,4144	2023
4.316	91	PAPUA	9113	YAHUKIMO	919113	KWIKMA	9113482009	KARELMA	0,4144	2023
4.317	91	PAPUA	9113	YAHUKIMO	919113	KWIKMA	9113482006	OAKBISIK	0,4144	2023
4.318	91	PAPUA	9113	YAHUKIMO	919113	PANGGEMA	9113222002	KUNI	0,4144	2023
4.319	91	PAPUA	9113	YAHUKIMO	919113	PASEMA	9113152002	LEINOKO	0,4144	2023
4.320	91	PAPUA	9113	YAHUKIMO	919113	SELA	9113392016	ASOK	0,4144	2023



NO	KODE PROVINSI	NAMA PROVINSI	KODE KABUPATEN	NAMA KABUPATEN	KODE KECAMATAN	NAMA KECAMATAN	KODE DESA	NAMA DESA	IDM	TAHUN PRIORITAS SANGAT TERTINGGAL
4.321	91	PAPUA	9113	YAHUKIMO	919113	SELA	9113392014	BERA	0.4144	2023
4.322	91	PAPUA	9113	YAHUKIMO	919113	SELA	9113392015	HOLDOMEN	0.4144	2023
4.323	91	PAPUA	9113	YAHUKIMO	919113	SELA	9113392013	MEKDUA	0.4144	2023
4.324	91	PAPUA	9113	YAHUKIMO	919113	SELA	9113392012	SULDA	0.4144	2023
4.325	91	PAPUA	9113	YAHUKIMO	919113	SURU SURU	9113112003	GOFA	0.4144	2023
4.326	91	PAPUA	9122	YALIMO	919122	ABENAH	9122032086	HUNDILIP	0.4144	2023
4.327	92	PAPUA BARAT	9205	RAJA AMPAT	929205	WAIGEO UTARA	9205022011	ASUKWERI	0.4144	2023
4.328	91	PAPUA	9121	MAMBERAMO TENGAH	919121	ERAGAYAM	9121032011	MOLIGI	0.4144	2023
4.329	53	NUSA TENGGARA TIMUR	5302	TIMOR TENGAH SELATAN	535302	TOIANAS	5302162006	TUATAUM	0.4144	2023
4.330	11	ACEH	1101	KABUPATEN ACEH SELATAN	110113	KLUET TENGAH	1101132005	KOTO INDRAMUNG	0.4144	2023
4.331	52	NUSA TENGGARA BARAT	5206	KABUPATEN BIMA	520615	SOROMANDI	5206152005	SAI	0.4144	2023
4.332	12	SUMATERA UTARA	1225	KABUPATEN NIAS BARAT	122503	MANDREHE BARAT	1225032007	HILLIDAURA	0.4143	2023
4.333	76	SULAWESI BARAT	7603	KABUPATEN MAMASA	760301	MAMBI	7603012025	SELUMAKA	0.4143	2023
4.334	91	PAPUA	9120	KABUPATEN MAMBERAMO RAYA	912002	MAMBERAMO HULU	9120022006	DOU	0.4143	2023
4.335	92	PAPUA BARAT	9202	KABUPATEN MANOKWARI	920203	WARMARE	9202032011	SNAIMBOY	0.4141	2023
4.336	91	PAPUA	9127	INTAN JAYA	919127	SUGAPA	9127012008	YALAI	0.4141	2023
4.337	91	PAPUA	9105	KABUPATEN KEPULAUAN YAPEN	910508	RAIMBAWI	9105082011	AISAU	0.4141	2023
4.338	11	ACEH	1115	KABUPATEN NAGAN RAYA	111502	SEUNAGAN	1115022029	KRUENG MANGKOM	0.4140	2023
4.339	91	PAPUA	9125	PUNCAK	919125	MAGE'ABUME	9125162004	JIGUNGGI	0.4139	2023
4.340	91	PAPUA	9112	PEGUNUNGAN BINTANG	919112	KAWOR	9112172005	UMDING	0.4138	2023
4.341	92	PAPUA BARAT	9212	KABUPATEN PEGUNUNGAN ARFAK	921209	MINYAMBAOUW	9212092003	AWAIBEHEL	0.4138	2023
4.342	92	PAPUA BARAT	9212	KABUPATEN PEGUNUNGAN ARFAK	921209	MINYAMBAOUW	9212092008	IMBONGGUN	0.4138	2023
4.343	61	KALIMANTAN BARAT	6105	KABUPATEN SINTANG	610515	AMBALAU	6105152009	BUNTUT SABON	0.4136	2023
4.344	91	PAPUA	9123	KABUPATEN LANNY JAYA	912322	AYUMNATI	9123222008	WANGGUNOM	0.4136	2023
4.345	91	PAPUA	9113	YAHUKIMO	919113	BOMELA	9113422002	YALMABI	0.4135	2023
4.346	72	SULAWESI TENGAH	7203	KABUPATEN DONGGALA	720321	PINEMBANI	7203212008	KARAVIA	0.4135	2023
4.347	91	PAPUA	9122	KABUPATEN YALIMO	912203	ABENAH	9122032003	LANDIKMA	0.4135	2023
4.348	91	PAPUA	9125	KABUPATEN PUNCAK	912508	GOME	9125082009	WAKO	0.4135	2023
4.349	91	PAPUA	9125	KABUPATEN PUNCAK	912510	BEOGA BARAT	9125102002	JAMBUL	0.4135	2023
4.350	91	PAPUA	9125	KABUPATEN PUNCAK	912510	BEOGA BARAT	9125102003	NUNGAI	0.4135	2023
4.351	91	PAPUA	9125	KABUPATEN PUNCAK	912510	BEOGA BARAT	9125102004	MUGULIP	0.4135	2023
4.352	92	PAPUA BARAT	9212	KABUPATEN PEGUNUNGAN ARFAK	921209	MINYAMBAOUW	9212092012	UNGGA	0.4135	2023
4.353	92	PAPUA BARAT	9210	MAYBRAT	929210	AIFAT	9210012019	BORI TIMUR	0.4133	2023
4.354	92	PAPUA BARAT	9210	MAYBRAT	929210	AIFAT TIMUR SELATAN	9210142004	WINUNI	0.4133	2023
4.355	92	PAPUA BARAT	9201	SORONG	929201	MAYAMUK	9201132011	MALAMAY	0.4133	2023
4.356	92	PAPUA BARAT	9212	KABUPATEN PEGUNUNGAN ARFAK	921207	CATUBOUW	9212072002	BIGWAIMUD	0.4133	2023
4.357	91	PAPUA	9125	KABUPATEN PUNCAK	912520	OMUKIA	9125202006	ONDUGURA	0.4132	2023
4.358	92	PAPUA BARAT	9203	KABUPATEN FAK FAK	920317	TOMAGE	9203172003	WONODADI MULYA	0.4130	2023
4.359	91	PAPUA	9114	TOLIKARA	919114	WUGI	9114392011	KOLI	0.4130	2023
4.360	36	BANTEN	3602	KABUPATEN LEBAK	360206	LEUWIDAMAR	3602062001	KANEKES	0.4129	2023
4.361	61	KALIMANTAN BARAT	6110	KABUPATEN MELAWI	611009	PINOH SELATAN	6110092012	NANGA KELAWAI	0.4129	2023
4.362	91	PAPUA	9122	KABUPATEN YALIMO	912202	APALAPSILI	9122022014	WASALALO	0.4129	2023
4.363	91	PAPUA	9122	KABUPATEN YALIMO	912202	APALAPSILI	9122022025	TEMPUT	0.4129	2023
4.364	91	PAPUA	9122	KABUPATEN YALIMO	912202	APALAPSILI	9122022027	NANAHORUK	0.4129	2023
4.365	91	PAPUA	9122	KABUPATEN YALIMO	912202	APALAPSILI	9122022029	SIEN	0.4129	2023
4.366	91	PAPUA	9122	KABUPATEN YALIMO	912204	BENAWA	9122042003	AMPERA	0.4129	2023
4.367	91	PAPUA	9122	KABUPATEN YALIMO	912204	BENAWA	9122042033	KEY	0.4129	2023
4.368	92	PAPUA BARAT	9201	KABUPATEN SORONG	920145	WEMAK	9201452003	WOLOIN	0.4129	2023
4.369	92	PAPUA BARAT	9212	KABUPATEN PEGUNUNGAN ARFAK	921209	MINYAMBAOUW	9212092028	IPINGOSI	0.4129	2023
4.370	91	PAPUA	9125	PUNCAK	919125	BEOGA TIMUR	9125112007	MENINGIMTE	0.4129	2023
4.371	91	PAPUA	9117	MAPPI	919117	ASSUE	9117062008	HOMANG	0.4129	2023
4.372	91	PAPUA	9110	SARMI	919110	APAWER HULU	9110092002	AURIMI	0.4129	2023
4.373	76	SULAWESI BARAT	7603	KABUPATEN MAMASA	760304	PANA	7603042014	WERI	0.4127	2023
4.374	81	MALUKU	8105	KABUPATEN SERAM BAGIAN TIMUR	810502	SERAM TIMUR	8105022003	KILWARU	0.4127	2023



NO	KODE PROVINSI	NAMA PROVINSI	KODE KABUPATEN	NAMA KABUPATEN	KODE KECAMATAN	NAMA KECAMATAN	KODE DESA	NAMA DESA	IDM	TAHUN PRIORITAS SANGAT TERTINGGAL
4.375	81	MALUKU	8107	KABUPATEN KEPULAUAN ARU	810707	ARU TENGAH TIMUR	8107072010	LOLA	0.4127	2023
4.376	92	PAPUA BARAT	9212	KABUPATEN PEGUNUNGAN ARFAK	921207	CATUBOUW	9212072007	UNTI	0.4127	2023
4.377	91	PAPUA	9122	KABUPATEN YALIMO	912204	BENAWA	9122042035	KUKDOMOL	0.4126	2023
4.378	91	PAPUA	9112	PEGUNUNGAN BINTANG	919112	OKSAMOL	9112212005	AUTPAHIK	0.4125	2023
4.379	91	PAPUA	9112	PEGUNUNGAN BINTANG	919112	OKSAMOL	9112212004	OKDILAM	0.4125	2023
4.380	91	PAPUA	9112	PEGUNUNGAN BINTANG	919112	OKSAMOL	9112212007	OKPA	0.4125	2023
4.381	91	PAPUA	9112	PEGUNUNGAN BINTANG	919112	OKSAMOL	9112212006	TOMKA	0.4125	2023
4.382	12	SUMATERA UTARA	1213	KABUPATEN MANDAILING NATAL	121308	KOTANOPAN	1213082028	SIBIO BIO	0.4124	2023
4.383	61	KALIMANTAN BARAT	6110	KABUPATEN MELAWI	611011	TANAH PINOH BARAT	6110112008	LAJA	0.4124	2023
4.384	33	JAWA TENGAH	3328	KABUPATEN TEGAL	332808	KEDUNGBANTENG	3328082010	SEMEDO	0.4124	2023
4.385	81	MALUKU	8108	KABUPATEN MALUKU BARAT DAYA	810815	WETAR TIMUR	8108152005	ILPOKIL	0.4122	2023
4.386	92	PAPUA BARAT	9206	TELUK BINTUNI	929206	MASYETA	9206172001	MASYETA	0.4122	2023
4.387	12	SUMATERA UTARA	1221	KABUPATEN PADANG LAWAS	122101	SOSOPAN	1221012012	SIANGGUNAN	0.4122	2023
4.388	12	SUMATERA UTARA	1214	KABUPATEN NIAS SELATAN	121434	ULU IDANOTAE	1214342009	LOLOZUKHU	0.4121	2023
4.389	62	KALIMANTAN TENGAH	6210	KABUPATEN GUNUNG MAS	621008	DAMANG BATU	6210082006	TUMBANG MARAYA	0.4121	2023
4.390	64	KALIMANTAN TIMUR	6407	KABUPATEN KUTAI BARAT	640712	BONGAN	6407122003	TANJUNG SOKE	0.4121	2023
4.391	91	PAPUA	9112	PEGUNUNGAN BINTANG	919112	OKLIP	9112222004	OKBUMUL	0.4119	2023
4.392	91	PAPUA	9109	KABUPATEN MIMIKA	910910	TEMBAGAPURA	9109102009	DOLININGOKNGIN	0.4119	2023
4.393	91	PAPUA	9112	KABUPATEN PEGUNUNGAN BINTANG	911208	ABOY	9112082002	LUBAN	0.4119	2023
4.394	92	PAPUA BARAT	9212	PEGUNUNGAN ARFAK	929212	TAIGE	9212062009	AWIGAU	0.4117	2023
4.395	91	PAPUA	9127	INTAN JAYA	919127	AGISIGA	9127052009	DANGGOA	0.4116	2023
4.396	91	PAPUA	9117	MAPPI	911717	OBAA	9117012031	MADU	0.4116	2023
4.397	91	PAPUA	9108	PANIAI	919108	MUYE	9108252007	TINOI	0.4116	2023
4.398	91	PAPUA	9108	PANIAI	919108	YATAMO	9108202005	MEMIYAIBUTU	0.4116	2023
4.399	91	PAPUA	9112	PEGUNUNGAN BINTANG	919112	PEPERA	9112092002	PEPERA	0.4116	2023
4.400	91	PAPUA	9115	WAROPEN	919115	OUDATE	9115112005	RASAWA	0.4116	2023
4.401	91	PAPUA	9113	YAHUKIMO	919113	PRONGGOLI	9113262003	PILIAM	0.4116	2023
4.402	12	SUMATERA UTARA	1204	KABUPATEN NIAS	120428	MA'U	1204282008	LEWA LEWA	0.4116	2023
4.403	61	KALIMANTAN BARAT	6110	KABUPATEN MELAWI	611005	SAYAN	6110052005	KARANGAN PURUN	0.4116	2023
4.404	81	MALUKU	8105	KABUPATEN SERAM BAGIAN TIMUR	810508	KILMURY	8105082006	UNDUR	0.4116	2023
4.405	91	PAPUA	9109	KABUPATEN MIMIKA	910918	ALAMA	9109182007	GESELEMA	0.4116	2023
4.406	91	PAPUA	9109	KABUPATEN MIMIKA	910918	ALAMA	9109182010	PURUA	0.4116	2023
4.407	91	PAPUA	9120	KABUPATEN MAMBERAMO RAYA	912004	MAMBERAMO TENGAH TIMUR	9120042003	OBOGAI	0.4116	2023
4.408	91	PAPUA	9125	KABUPATEN PUNCAK	912508	GOME	9125082013	TEGELOBAK	0.4116	2023
4.409	91	PAPUA	9125	KABUPATEN PUNCAK	912510	BEOGA BARAT	9125102005	KELMABET	0.4116	2023
4.410	91	PAPUA	9125	KABUPATEN PUNCAK	912513	KEMBRU	9125132004	BELABA	0.4116	2023
4.411	61	KALIMANTAN BARAT	6110	KABUPATEN MELAWI	611004	MENUKUNG	6110042015	BATU ONAP	0.4114	2023
4.412	91	PAPUA	9122	KABUPATEN YALIMO	912201	ELELIM	9122012019	WEKOLANI	0.4114	2023
4.413	92	PAPUA BARAT	9212	PEGUNUNGAN ARFAK	929212	SURUREY	9212042002	TUHUBEA	0.4114	2023
4.414	92	PAPUA BARAT	9206	TELUK BINTUNI	929206	MOSKONA BARAT	9206222001	MEYERGA	0.4114	2023
4.415	53	NUSA TENGGARA TIMUR	5302	TIMOR TENGAH SELATAN	535302	NUNBENA	5302322006	TUNBES	0.4114	2023
4.416	92	PAPUA BARAT	9204	SORONG SELATAN	929204	KOKODA UTARA	9204212003	ADONA	0.4113	2023
4.417	82	MALUKU UTARA	8203	KABUPATEN HALMAHERA UTARA	820307	KAO	8203072038	KUKUMUTUK	0.4113	2023
4.418	91	PAPUA	9112	KABUPATEN PEGUNUNGAN BINTANG	911223	OKBEMTAU	9112232003	OKBEM	0.4113	2023
4.419	91	PAPUA	9118	KABUPATEN ASMAT	911818	AYIP	9118182006	MAUSI	0.4113	2023
4.420	64	KALIMANTAN TIMUR	6411	KABUPATEN MAHAKAM ULU	641102	LONG HUBUNG	6411022007	TRI PARIQ MAKMUR	0.4111	2023
4.421	11	ACEH	1102	KABUPATEN ACEH TENGGARA	110212	KETAMBE	1102122001	AUNAN SEPAKAT	0.4110	2023
4.422	12	SUMATERA UTARA	1214	KABUPATEN NIAS SELATAN	121403	LAHUSA	1214032016	ORAHILI BALAEKHA	0.4110	2023
4.423	61	KALIMANTAN BARAT	6110	KABUPATEN MELAWI	611004	MENUKUNG	6110042011	PELAIK KERUAP	0.4110	2023
4.424	91	PAPUA	9109	KABUPATEN MIMIKA	910914	HOYA	9109142006	JAWA	0.4110	2023
4.425	91	PAPUA	9122	KABUPATEN YALIMO	912202	APALAPSILI	9122022002	HUBLIKI	0.4110	2023
4.426	91	PAPUA	9122	KABUPATEN YALIMO	912202	APALAPSILI	9122022017	HABALO	0.4110	2023
4.427	91	PAPUA	9122	KABUPATEN YALIMO	912202	APALAPSILI	9122022018	SABILIKALEM	0.4110	2023
4.428	91	PAPUA	9122	KABUPATEN YALIMO	912202	APALAPSILI	9122022019	WANAMALO	0.4110	2023



NO	KODE PROVINSI	NAMA PROVINSI	KODE KABUPATEN	NAMA KABUPATEN	KODE KECAMATAN	NAMA KECAMATAN	KODE DESA	NAMA DESA	IDM	TAHUN PRIORITAS SANGAT TERTINGGAL
4.429	91	PAPUA	9123	KABUPATEN LANNY JAYA	912325	BRUWA	9123252001	BRUYUGU	0.4110	2023
4.430	91	PAPUA	9125	KABUPATEN PUNCAK	912520	OMUKIA	9125202007	MANGGUME	0.4110	2023
4.431	91	PAPUA	9125	KABUPATEN PUNCAK	912520	OMUKIA	9125202013	BALAMAGALAMA	0.4110	2023
4.432	92	PAPUA BARAT	9211	KABUPATEN MANOKWARI SELATAN	921103	NENEY	9211032004	SESUM	0.4110	2023
4.433	91	PAPUA	9107	PUNCAK JAYA	910707	YAMONERI	9107282016	JIBONOK	0.4110	2023
4.434	91	PAPUA	9121	MAMBERAMO TENGAH	912121	ERAGAYAM	9121032010	YABENDILI	0.4110	2023
4.435	91	PAPUA	9122	YALIMO	912222	WELAREK	9122052027	FEINGKAMA	0.4110	2023
4.436	91	PAPUA	9122	YALIMO	912222	WELAREK	9122052024	FIKFAK	0.4110	2023
4.437	91	PAPUA	9122	YALIMO	912222	WELAREK	9122052018	HALIALO	0.4110	2023
4.438	91	PAPUA	9122	YALIMO	912222	WELAREK	9122052049	KAYO	0.4110	2023
4.439	91	PAPUA	9122	YALIMO	912222	WELAREK	9122052057	NOHONIL	0.4110	2023
4.440	91	PAPUA	9122	YALIMO	912222	WELAREK	9122052050	PANAL	0.4110	2023
4.441	91	PAPUA	9122	YALIMO	912222	WELAREK	9122052011	TAHAMAK	0.4110	2023
4.442	91	PAPUA	9122	YALIMO	912222	WELAREK	9122052060	WASUPAHIK	0.4110	2023
4.443	91	PAPUA	9122	YALIMO	912222	WELAREK	9122052023	WOMPOLI	0.4110	2023
4.444	92	PAPUA BARAT	9206	TELUK BINTUNI	920626	MOSKONA SELATAN	9206052005	RAWARA	0.4110	2023
4.445	12	SUMATERA UTARA	1214	KABUPATEN NIAS SELATAN	121401	LOLOMATUA	1214012024	KO'OLOTANO	0.4108	2023
4.446	92	PAPUA BARAT	9206	TELUK BINTUNI	920626	WERIAGAR	9206212004	WERIAGAR UTARA	0.4108	2023
4.447	91	PAPUA	9122	KABUPATEN YALIMO	912204	BENAWA	9122042004	PEPERA	0.4107	2023
4.448	91	PAPUA	9101	MERAUKE	910101	KIMAAM	9101042005	TERI	0.4106	2023
4.449	91	PAPUA	9112	PEGUNUNGAN BINTANG	911222	BATANI	9112262003	SEGAME	0.4106	2023
4.450	91	PAPUA	9112	PEGUNUNGAN BINTANG	911222	BATOM	9112052018	ABUKEROM	0.4106	2023
4.451	91	PAPUA	9112	PEGUNUNGAN BINTANG	911222	BATOM	9112052015	AKYAKO	0.4106	2023
4.452	91	PAPUA	9112	PEGUNUNGAN BINTANG	911222	BATOM	9112052014	BATOM DUA	0.4106	2023
4.453	91	PAPUA	9112	PEGUNUNGAN BINTANG	911222	BATOM	9112052017	BELOMO	0.4106	2023
4.454	91	PAPUA	9112	PEGUNUNGAN BINTANG	911222	BATOM	9112052012	NEEP	0.4106	2023
4.455	91	PAPUA	9112	PEGUNUNGAN BINTANG	911222	BATOM	9112052006	OKSIP	0.4106	2023
4.456	91	PAPUA	9110	SARMI	911010	PANTAI BARAT	9110032006	SAMORKENA	0.4106	2023
4.457	91	PAPUA	9106	KABUPATEN BIAK NUMFOR	910615	SWANDIWE	9106152008	NAPDORI	0.4106	2023
4.458	53	NUSA TENGGARA TIMUR	5302	TIMOR TENGAH SELATAN	535302	TOBU	5302312005	PUBASU	0.4106	2023
4.459	53	NUSA TENGGARA TIMUR	5301	KABUPATEN KUPANG	530122	AMFOANG BARAT LAUT	5301222002	SAUKIBE	0.4105	2023
4.460	61	KALIMANTAN BARAT	6105	KABUPATEN SINTANG	610506	KETUNGAU HULU	6105062026	SUNGAI MAWANG	0.4105	2023
4.461	81	MALUKU	8104	KABUPATEN BURU	810413	FENA LEISELA	8104132008	WAEMITE	0.4105	2023
4.462	92	PAPUA BARAT	9204	SORONG SELATAN	929204	KOKODA	9204092012	NAYAKORE	0.4105	2023
4.463	92	PAPUA BARAT	9202	KABUPATEN MANOKWARI	920203	WARMARE	9202032001	DINDEY	0.4103	2023
4.464	91	PAPUA	9112	PEGUNUNGAN BINTANG	911222	OKBAPE	9112122001	BAPE	0.4103	2023
4.465	91	PAPUA	9114	TOLIKARA	911414	BIUK	9114462004	YUGU MABUR	0.4103	2023
4.466	53	NUSA TENGGARA TIMUR	5313	LEMBATA	535313	NAGA WUTUNG	5313012013	TEWAOWUTUNG	0.4102	2023
4.467	91	PAPUA	9114	TOLIKARA	911414	KONDA/ KONDAGA	9114122021	YAWINERI	0.4102	2023
4.468	91	PAPUA	9106	KABUPATEN BIAK NUMFOR	910615	SWANDIWE	9106152007	SARWA	0.4102	2023
4.469	91	PAPUA	9109	KABUPATEN MIMIKA	910912	MIMIKA BARAT TENGAH	9109122004	WUMUKA	0.4101	2023
4.470	91	PAPUA	9105	KABUPATEN KEPULAUAN YAPEN	910510	KEPULAUAN AMBAI	9105102015	BAIREI	0.4100	2023
4.471	91	PAPUA	9109	KABUPATEN MIMIKA	910907	MIMIKA TIMUR JAUH	9109072002	AMAMAPARE	0.4100	2023
4.472	91	PAPUA	9112	KABUPATEN PEGUNUNGAN BINTANG	911206	BORME	9112062002	OMBAN	0.4100	2023
4.473	91	PAPUA	9112	KABUPATEN PEGUNUNGAN BINTANG	911206	BORME	9112062005	SIKIBUR	0.4100	2023
4.474	92	PAPUA BARAT	9210	MAYBRAT	929210	AIFAT TIMUR TENGAH	9210122006	AIWESA	0.4100	2023
4.475	92	PAPUA BARAT	9207	TELUK WONDAMA	929207	NAIKERE	9207072006	UNDURARA	0.4100	2023
4.476	92	PAPUA BARAT	9207	TELUK WONDAMA	929207	NAIKERE	9207072003	YABORE	0.4100	2023
4.477	91	PAPUA	9115	WAROPEN	911515	DEMBA	9115132020	RONARAI	0.4098	2023
4.478	92	PAPUA BARAT	9212	PEGUNUNGAN ARFAK	929212	TAIGE	9212062004	HORETA	0.4098	2023
4.479	12	SUMATERA UTARA	1224	KABUPATEN NIAS UTARA	122408	TUGALA OYO	1224082007	BOTONAI	0.4098	2023
4.480	76	SULAWESI BARAT	7605	KABUPATEN MAJENE	760503	SENDANA	7605032018	PAMINGGALAN	0.4097	2023
4.481	12	SUMATERA UTARA	1204	KABUPATEN NIAS	120406	GIDO	1204062052	TULUMBAHO SALO'O	0.4097	2023
4.482	91	PAPUA	9109	KABUPATEN MIMIKA	910918	ALAMA	9109182001	ENGGIN	0.4097	2023

NO	KODE PROVINSI	NAMA PROVINSI	KODE KABUPATEN	NAMA KABUPATEN	KODE KECAMATAN	NAMA KECAMATAN	KODE DESA	NAMA DESA	IDM	TAHUN PRIORITAS SANGAT TERTINGGAL
4.483	91	PAPUA	9125	KABUPATEN PUNCAK	912506	SINAK	9125062009	KALIBUK	0.4097	2023
4.484	92	PAPUA BARAT	9204	KABUPATEN SORONG SELATAN	920424	FOKOUR	9204242003	BEMUS	0.4097	2023
4.485	92	PAPUA BARAT	9212	KABUPATEN PEGUNUNGAN ARFAK	921209	MINYAMBAOUW	9212092007	SIGIM	0.4095	2023
4.486	53	NUSA TENGGARA TIMUR	5319	MANGGARAI TIMUR	535319	ELAR SELATAN	5319092014	NANGA PUUN	0.4095	2023
4.487	91	PAPUA	9112	KABUPATEN PEGUNUNGAN BINTANG	911223	OKBEMTAU	9112232002	OKTARU	0.4094	2023
4.488	91	PAPUA	9118	KABUPATEN ASMAT	911811	JOERAT	9118112005	YAUN	0.4094	2023
4.489	92	PAPUA BARAT	9212	KABUPATEN PEGUNUNGAN ARFAK	921209	MINYAMBAOUW	9212092032	SMANGGEI	0.4094	2023
4.490	91	PAPUA	9107	PUNCAK JAYA	919107	TINGGINAMBUT	9107122020	TINGGINIME	0.4094	2023
4.491	91	PAPUA	9111	KABUPATEN KEEROM	911104	WEB	9111042017	TATAKRA	0.4093	2023
4.492	91	PAPUA	9123	KABUPATEN LANNY JAYA	912339	MELAGI	9123392008	WUNABUNGGU	0.4092	2023
4.493	92	PAPUA BARAT	9209	TAMBRAUW	929209	BIKAR	9209132008	SYUNAI	0.4092	2023
4.494	92	PAPUA BARAT	9209	TAMBRAUW	929209	KEBAR TIMUR	9209232002	JANDURAUW	0.4092	2023
4.495	92	PAPUA BARAT	9209	TAMBRAUW	929209	KWESEFO	9209212009	DOMBRON	0.4092	2023
4.496	12	SUMATERA UTARA	1225	KABUPATEN NIAS BARAT	122504	MORO'O	1225042004	SIDUAHILI	0.4092	2023
4.497	91	PAPUA	9114	TOLIKARA	919114	KUARI	9114142003	ALOPUR	0.4091	2023
4.498	91	PAPUA	9114	TOLIKARA	919114	KUARI	9114142010	KONDEGUN	0.4091	2023
4.499	91	PAPUA	9127	INTAN JAYA	919127	AGISIGA	9127052004	MBAMOGO	0.4090	2023
4.500	92	PAPUA BARAT	9201	SORONG	929201	BUK	9201472007	MOOS	0.4090	2023
4.501	11	ACEH	1108	KABUPATEN ACEH UTARA	110815	SAWANG	1108152027	BABAH KRUENG	0.4090	2023
4.502	72	SULAWESI TENGAH	7204	KABUPATEN TOLI TOLI	720405	OGODEIDE	7204052007	SAMBUJAN	0.4090	2023
4.503	91	PAPUA	9122	KABUPATEN YALIMO	912202	APALAPSILI	9122022050	HOLUOGALMA	0.4090	2023
4.504	92	PAPUA BARAT	9207	TELUK WONDAMA	929207	SOUJ JAYA	9207132003	REYOB	0.4090	2023
4.505	92	PAPUA BARAT	9207	TELUK WONDAMA	929207	SOUJ JAYA	9207132002	YARMATUM	0.4090	2023
4.506	91	PAPUA	9103	KABUPATEN JAYAPURA	910316	AIRU	9103162002	PAGAI	0.4089	2023
4.507	91	PAPUA	9112	KABUPATEN PEGUNUNGAN BINTANG	911215	SERAMBAKON	9112152008	OKATEM	0.4088	2023
4.508	91	PAPUA	9123	KABUPATEN LANNY JAYA	912310	POGA	9123102018	GUANERI	0.4088	2023
4.509	91	PAPUA	9123	KABUPATEN LANNY JAYA	912318	MILIMBO	9123182007	WEWOLOME	0.4088	2023
4.510	91	PAPUA	9110	SARMI	919110	PANTAI BARAT	9110032023	BURGENA	0.4087	2023
4.511	92	PAPUA BARAT	9209	TAMBRAUW	929209	WILHEM ROUMBOUTS	9209192004	ESYUOM	0.4087	2023
4.512	91	PAPUA	9113	YAHUKIMO	919113	AMUMA	9113132013	HARAPAN	0.4087	2023
4.513	11	ACEH	1111	KABUPATEN BIREUEN	111115	PEUSANGAN SIBLAH KRUENG	1111152011	PANTE BARO BUKET PANYANG	0.4086	2023
4.514	92	PAPUA BARAT	9204	SORONG SELATAN	929204	KOKODA	9204092018	TOPDAN	0.4086	2023
4.515	15	JAMBI	1502	KABUPATEN MERANGIN	150223	TABIR BARAT	1502232004	BATANG KIBUL	0.4084	2023
4.516	91	PAPUA	9127	INTAN JAYA	919127	HITADIPA	9127062002	BALAMAI	0.4084	2023
4.517	91	PAPUA	9109	KABUPATEN MIMIKA	910906	JILA	9109062002	DILQA	0.4084	2023
4.518	91	PAPUA	9101	MERAUKE	919101	KAPTEL	9101172004	IHALIK	0.4084	2023
4.519	12	SUMATERA UTARA	1225	KABUPATEN NIAS BARAT	122505	MANDREHE	1225052014	LASARA BAENE	0.4081	2023
4.520	74	SULAWESI TENGGARA	7411	KABUPATEN KOLAKA TIMUR	741111	UEESI	7411112009	LIKUWALANAPO	0.4081	2023
4.521	92	PAPUA BARAT	9212	KABUPATEN PEGUNUNGAN ARFAK	921210	HINGK	9212102026	GUWEI UTI	0.4081	2023
4.522	91	PAPUA	9112	PEGUNUNGAN BINTANG	919112	KAWOR	9112172003	KAWOR	0.4081	2023
4.523	12	SUMATERA UTARA	1225	KABUPATEN NIAS BARAT	122505	MANDREHE	1225052012	FADORO BAHILI	0.4079	2023
4.524	16	SUMATERA SELATAN	1609	KABUPATEN OGAN KOMERING ULU SELATAN	160909	BUAY PEMACA	1609092010	KEMBANG TINGGI	0.4079	2023
4.525	91	PAPUA	9103	KABUPATEN JAYAPURA	910316	AIRU	9103162005	KAMIKARU	0.4079	2023
4.526	11	ACEH	1105	KABUPATEN ACEH BARAT	110508	PANTE CEUREUMEN	1105082008	SIKUNDO	0.4079	2023
4.527	65	KALIMANTAN UTARA	6503	KABUPATEN NUNUKAN	650315	LUMBIS OGONG	6503152033	LAGAS	0.4079	2023
4.528	74	SULAWESI TENGGARA	7408	KABUPATEN KOLAKA UTARA	740803	BATU PUTIH	7408032020	TETEBAWO	0.4079	2023
4.529	91	PAPUA	9114	TOLIKARA	919114	WUGI	9114392004	GILIME	0.4079	2023
4.530	91	PAPUA	9113	YAHUKIMO	919113	TALAMBO	9113312004	PALUKAE	0.4078	2023
4.531	92	PAPUA BARAT	9212	PEGUNUNGAN ARFAK	929212	SURUREY	9212042012	MENESRIJ	0.4078	2023
4.532	12	SUMATERA UTARA	1204	KABUPATEN NIAS	120410	IDANOGAWO	1204102005	HILIMOASIO	0.4076	2023
4.533	12	SUMATERA UTARA	1214	KABUPATEN NIAS SELATAN	121417	MAZO	1214172005	ORAHUAHILI	0.4076	2023
4.534	12	SUMATERA UTARA	1214	KABUPATEN NIAS SELATAN	121420	HURUNA	1214202008	TUNDRUMBAHO	0.4076	2023
4.535	12	SUMATERA UTARA	1214	KABUPATEN NIAS SELATAN	121425	SIDUA'ORI	1214252002	HILIDOHONA	0.4076	2023
4.536	65	KALIMANTAN UTARA	6502	MALINAU	656502	MENTARANG HULU	6502122003	LUNG MEKATIP	0.4076	2023



NO	KODE PROVINSI	NAMA PROVINSI	KODE KABUPATEN	NAMA KABUPATEN	KODE KECAMATAN	NAMA KECAMATAN	KODE DESA	NAMA DESA	IDM	TAHUN PRIORITAS SANGAT TERTINGGAL
4.537	91	PAPUA	9107	PUNCAK JAYA	919107	MULIA	9107012046	TOWOGI	0.4076	2023
4.538	92	PAPUA BARAT	9212	PEGUNUNGAN ARFAK	929212	DIDOHU	9212052003	DIBETIK	0.4076	2023
4.539	92	PAPUA BARAT	9206	TELUK BINTUNI	929206	MOSKONA BARAT	9206222004	MAJNIC	0.4076	2023
4.540	12	SUMATERA UTARA	1214	KABUPATEN NIAS SELATAN	121401	LOLOMATUA	1214012029	HILIFAONDRATO	0.4075	2023
4.541	91	PAPUA	9112	KABUPATEN PEGUNUNGAN BINTANG	911228	MURKIM	9112282004	DELEMO	0.4075	2023
4.542	91	PAPUA	9123	KABUPATEN LANNY JAYA	912331	LANNYNA	9123312002	KUWANOM	0.4075	2023
4.543	92	PAPUA BARAT	9212	KABUPATEN PEGUNUNGAN ARFAK	921209	MINYAMBAOUW	9212092015	DRIYE	0.4075	2023
4.544	92	PAPUA BARAT	9212	KABUPATEN PEGUNUNGAN ARFAK	921209	MINYAMBAOUW	9212092025	MEMANGKER	0.4075	2023
4.545	92	PAPUA BARAT	9202	MANOKWARI	929202	WARMARE	9202032015	DUWIN	0.4075	2023
4.546	91	PAPUA	9126	DOGIYAI	919126	KAMU	9126012001	IKEBO	0.4075	2023
4.547	91	PAPUA	9113	YAHUKIMO	919113	UKHA	9113212008	MUSANAREK	0.4075	2023
4.548	91	PAPUA	9113	YAHUKIMO	919113	UKHA	9113212007	SILOREMA	0.4075	2023
4.549	91	PAPUA	9113	YAHUKIMO	919113	UKHA	9113212009	WALIALEMA	0.4075	2023
4.550	82	MALUKU UTARA	8201	KABUPATEN HALMAHERA BARAT	820102	LOLODA	8201022027	BILOTE	0.4074	2023
4.551	91	PAPUA	9122	YALIMO	919122	ABENAHU	9122032023	YAHATMA	0.4073	2023
4.552	11	ACEH	1111	KABUPATEN BIREUEN	111103	PEUDADA	1111032017	BLANG RANGKULUH	0.4073	2023
4.553	12	SUMATERA UTARA	1204	KABUPATEN NIAS	120410	IDANOGAWO	1204102037	BIOUTI TIMUR	0.4073	2023
4.554	91	PAPUA	9112	PEGUNUNGAN BINTANG	919112	BATOM	9112052013	MUARA	0.4071	2023
4.555	92	PAPUA BARAT	9212	PEGUNUNGAN ARFAK	929212	TESTEGA	9212082007	MORUMFEYI	0.4071	2023
4.556	11	ACEH	1107	KABUPATEN PIDIE	110712	MUARA TIGA	1107122009	GLE CUT	0.4071	2023
4.557	12	SUMATERA UTARA	1220	KABUPATEN PADANG LAWAS UTARA	122002	DOLOK	1220022054	PAGARAN JULU II	0.4071	2023
4.558	61	KALIMANTAN BARAT	6104	KABUPATEN KETAPANG	610403	MANIS MATA	6104032016	PELEMPANGAN	0.4071	2023
4.559	61	KALIMANTAN BARAT	6108	KABUPATEN LANDAK	610808	MERANTI	6108082006	TAHU	0.4071	2023
4.560	62	KALIMANTAN TENGAH	6206	KABUPATEN KATINGAN	620608	KATINGAN HULU	6206082010	RANGAN RANJING	0.4071	2023
4.561	91	PAPUA	9122	KABUPATEN YALIMO	912202	APALAPSILI	9122022021	KELAMPURIM	0.4071	2023
4.562	91	PAPUA	9122	KABUPATEN YALIMO	912204	BENAWA	9122042001	GILIKA	0.4071	2023
4.563	91	PAPUA	9122	KABUPATEN YALIMO	912204	BENAWA	9122042005	NAIRA	0.4071	2023
4.564	91	PAPUA	9123	KABUPATEN LANNY JAYA	912318	MILIMBO	9123182003	KUGAME	0.4071	2023
4.565	91	PAPUA	9125	KABUPATEN PUNCAK	912513	KEMBRU	9125132006	TINOTI	0.4071	2023
4.566	12	SUMATERA UTARA	1214	KABUPATEN NIAS SELATAN	121420	HURUNA	1214202010	SISARAHILI HURUNA	0.4070	2023
4.567	91	PAPUA	9123	LANNY JAYA	919123	KOLAWA	9123282010	LALUGUME	0.4070	2023
4.568	16	SUMATERA SELATAN	1609	KABUPATEN OGAN KOMERING ULU SELATAN	160909	BUAY PEMACA	1609092011	SIDO RAHAYU	0.4070	2023
4.569	91	PAPUA	9112	KABUPATEN PEGUNUNGAN BINTANG	911233	PAMEK	9112332011	PINGGON	0.4070	2023
4.570	11	ACEH	1108	KABUPATEN ACEH UTARA	110812	TANAH LUAS	1108122046	TEUPIN MEE	0.4068	2023
4.571	63	KALIMANTAN SELATAN	6303	KABUPATEN BANJAR	630318	TELAGA BAUNTUNG	6303182002	LOK TANAH	0.4068	2023
4.572	91	PAPUA	9111	KABUPATEN KEEROM	911103	SENGGI	9111032001	MOLOF	0.4068	2023
4.573	92	PAPUA BARAT	9203	KABUPATEN FAK FAK	920306	KARAS	9203062002	FAUR	0.4068	2023
4.574	91	PAPUA	9127	INTAN JAYA	919127	SUGAPA	9127012010	TITIGI	0.4068	2023
4.575	91	PAPUA	9108	PANIAI	919108	PUGO DAGI	9108242007	IYADAGI	0.4068	2023
4.576	91	PAPUA	9108	PANIAI	919108	PUGO DAGI	9108242008	IYAITADI	0.4068	2023
4.577	91	PAPUA	9112	PEGUNUNGAN BINTANG	919112	BATOM	9112052016	PETENG	0.4068	2023
4.578	91	PAPUA	9112	PEGUNUNGAN BINTANG	919112	OKSAMOL	9112212011	OKDUNAM	0.4068	2023
4.579	91	PAPUA	9112	PEGUNUNGAN BINTANG	919112	OKSAMOL	9112212012	PAUNE	0.4068	2023
4.580	91	PAPUA	9113	YAHUKIMO	919113	LANGDA	9113412003	LARYI	0.4068	2023
4.581	91	PAPUA	9113	YAHUKIMO	919113	LANGDA	9113412009	LUKUN	0.4068	2023
4.582	53	NUSA TENGGARA TIMUR	5302	TIMOR TENGAH SELATAN	535302	NOEBEBA	5302262007	ENO NABUASA	0.4068	2023
4.583	53	NUSA TENGGARA TIMUR	5302	TIMOR TENGAH SELATAN	535302	BOKING	5302152014	FATU MANUFUI	0.4067	2023
4.584	92	PAPUA BARAT	9210	MAYBRAT	929210	AIFAT TIMUR TENGAH	9210122008	AIFAM	0.4067	2023
4.585	92	PAPUA BARAT	9210	MAYBRAT	929210	MARE	9210112009	BAKRABI	0.4067	2023
4.586	92	PAPUA BARAT	9204	SORONG SELATAN	929204	WAYER	9204122002	UNGGI	0.4067	2023
4.587	12	SUMATERA UTARA	1214	KABUPATEN NIAS SELATAN	121428	SIMUK	1214282004	GONDIA	0.4065	2023
4.588	65	KALIMANTAN UTARA	6502	MALINAU	656502	MALINAU SELATAN HULU	6502142007	NAHAKRAMO	0.4065	2023
4.589	12	SUMATERA UTARA	1214	KABUPATEN NIAS SELATAN	121428	SIMUK	1214282006	SILINA BARU	0.4063	2023
4.590	11	ACEH	1108	KABUPATEN ACEH UTARA	110824	PIRAK TIMUR	1108242016	KRUENG PIRAK	0.4062	2023



NO	KODE PROVINSI	NAMA PROVINSI	KODE KABUPATEN	NAMA KABUPATEN	KODE KECAMATAN	NAMA KECAMATAN	KODE DESA	NAMA DESA	IDM	TAHUN PRIORITAS SANGAT TERTINGGAL
4.591	92	PAPUA BARAT	9212	KABUPATEN PEGUNUNGAN ARFAK	921210	HINGK	9212102007	MINYEIMEMUD	0.4062	2023
4.592	92	PAPUA BARAT	9212	KABUPATEN PEGUNUNGAN ARFAK	921210	HINGK	9212102029	MBRANDE	0.4062	2023
4.593	91	PAPUA	9117	MAPPI	911717	MAMBIOMAN BAPAI	9117022001	MUR	0.4062	2023
4.594	91	PAPUA	9112	PEGUNUNGAN BINTANG	919112	OKSIBIL	9112012017	ALDOM	0.4062	2023
4.595	91	PAPUA	9113	YAHUKIMO	919113	BOMELA	9113422003	KITIKNI	0.4062	2023
4.596	53	NUSA TENGGARA TIMUR	5305	ALOR	535305	ALOR BARAT DAYA	5305032022	WAKAPSIR TIMUR	0.4061	2023
4.597	91	PAPUA	9120	KABUPATEN MAMBERAMO RAYA	912003	RUFAER	9120032005	TARIA	0.4060	2023
4.598	92	PAPUA BARAT	9212	KABUPATEN PEGUNUNGAN ARFAK	921209	MINYAMBAOUW	9212092020	ANGGRA	0.4060	2023
4.599	91	PAPUA	9114	TOLIKARA	919114	KAI	9114422002	BAWI	0.4059	2023
4.600	91	PAPUA	9114	TOLIKARA	919114	KAI	9114422001	KAIGA	0.4059	2023
4.601	91	PAPUA	9113	YAHUKIMO	919113	TALAMBO	9113312003	KIKILA	0.4059	2023
4.602	91	PAPUA	9108	PANIAI	919108	MUYE	9108252003	EPOBUTU	0.4059	2023
4.603	14	RIAU	1405	KABUPATEN PELALAWAN	140507	KERUMUTAN	1405072009	MAK TEDUH	0.4059	2023
4.604	91	PAPUA	9109	KABUPATEN MIMIKA	910918	ALAMA	9109182006	TAGARALMA	0.4059	2023
4.605	91	PAPUA	9125	KABUPATEN PUNCAK	912510	BEOGA BARAT	9125102006	JENGGEREN	0.4059	2023
4.606	91	PAPUA	9125	KABUPATEN PUNCAK	912523	AMUNGKALPIA	9125232002	BELA	0.4059	2023
4.607	91	PAPUA	9114	TOLIKARA	919114	GEYA	9114252019	DIMBARA	0.4056	2023
4.608	91	PAPUA	9114	TOLIKARA	919114	WUGI	9114392007	KUAGEMBUR	0.4056	2023
4.609	91	PAPUA	9114	TOLIKARA	919114	WUGI	9114392010	PINDELO	0.4056	2023
4.610	91	PAPUA	9112	KABUPATEN PEGUNUNGAN BINTANG	911227	WEIME	9112272002	TARAMLU	0.4056	2023
4.611	92	PAPUA BARAT	9212	KABUPATEN PEGUNUNGAN ARFAK	921209	MINYAMBAOUW	9212092030	SINALTOUSI	0.4056	2023
4.612	91	PAPUA	9102	JAYAWJAYA	910212	BPIRI	9102622001	IRILIGA	0.4056	2023
4.613	91	PAPUA	9115	WAROPEN	919115	MASIREI	9115032009	SINONDE	0.4056	2023
4.614	91	PAPUA	9113	YAHUKIMO	919113	PANGGEMA	9113222001	PONTENIKMA	0.4056	2023
4.615	91	PAPUA	9113	YAHUKIMO	919113	UKHA	9113212003	AMISANGI	0.4056	2023
4.616	91	PAPUA	9113	YAHUKIMO	919113	UKHA	9113212005	EKI	0.4056	2023
4.617	91	PAPUA	9113	YAHUKIMO	919113	UKHA	9113212010	LUA	0.4056	2023
4.618	91	PAPUA	9113	YAHUKIMO	919113	UKHA	9113212001	UKHA	0.4056	2023
4.619	91	PAPUA	9113	YAHUKIMO	919113	UKHA	9113212004	WENAPUK	0.4056	2023
4.620	91	PAPUA	9113	YAHUKIMO	919113	UKHA	9113212006	YELEPUNU	0.4056	2023
4.621	11	ACEH	1102	KABUPATEN ACEH TENGGARA	110216	LEUSER	1102162021	KUTE HAKHAPEN	0.4055	2023
4.622	12	SUMATERA UTARA	1224	KABUPATEN NIAS UTARA	122407	ALASA	1224072006	HILIGAWONI	0.4055	2023
4.623	11	ACEH	1108	KABUPATEN ACEH UTARA	110824	PIRAK TIMUR	1108242023	MEUNYE TUJOH	0.4054	2023
4.624	71	SULAWESI UTARA	7103	KABUPATEN KEPULAUAN SANGIHE	710319	TABUKAN SELATAN TENGAH	7103192007	BEENG LAUT	0.4054	2023
4.625	92	PAPUA BARAT	9201	KABUPATEN SORONG	920143	SORONG	9201432004	KLATOK	0.4054	2023
4.626	91	PAPUA	9126	DOGIYAI	919126	KAMU	9126012008	PUTAPA	0.4054	2023
4.627	91	PAPUA	9123	LANNY JAYA	919123	KOLAWA	9123282002	KOLAYAK	0.4054	2023
4.628	91	PAPUA	9123	LANNY JAYA	919123	BRUWA	9123252002	WAME	0.4052	2023
4.629	92	PAPUA BARAT	9201	SORONG	929201	SUNOOK	9201462003	KETAWAS	0.4052	2023
4.630	92	PAPUA BARAT	9206	TELUK BINTUNI	929206	MASYETA	9206172004	MESOMDA	0.4052	2023
4.631	11	ACEH	1103	KABUPATEN ACEH TIMUR	110305	SERBAJADI	1103052009	SEKU ALAN	0.4052	2023
4.632	62	KALIMANTAN TENGAH	6203	KABUPATEN KAPUAS	620312	KAPUAS HULU	6203122018	JAKATAN PARI	0.4052	2023
4.633	91	PAPUA	9112	KABUPATEN PEGUNUNGAN BINTANG	911233	PAMEK	9112332004	BARICE	0.4052	2023
4.634	91	PAPUA	9122	KABUPATEN YALIMO	912202	APALAPSILI	9122022024	BENYAM	0.4052	2023
4.635	91	PAPUA	9122	KABUPATEN YALIMO	912202	APALAPSILI	9122022030	KINHE	0.4052	2023
4.636	91	PAPUA	9123	KABUPATEN LANNY JAYA	912316	MOKONI	9123162009	BUMALOME	0.4052	2023
4.637	91	PAPUA	9125	KABUPATEN PUNCAK	912516	MAGE'ABUME	9125162011	WINANGGWI	0.4052	2023
4.638	92	PAPUA BARAT	9211	KABUPATEN MANOKWARI SELATAN	921103	NENEY	9211032001	WAMA	0.4052	2023
4.639	91	PAPUA	9113	YAHUKIMO	919113	PANGGEMA	9113222004	HOMTONGGO	0.4051	2023
4.640	91	PAPUA	9113	YAHUKIMO	919113	PULDAMA	9113322004	BALSEK	0.4051	2023
4.641	62	KALIMANTAN TENGAH	6203	KABUPATEN KAPUAS	620314	PASAK TALAWANG	6203142010	TUMBANG NUSA	0.4051	2023
4.642	91	PAPUA	9106	KABUPATEN BIAK NUMFOR	910618	POIRU	9106182005	BAWEI	0.4051	2023
4.643	91	PAPUA	9122	YALIMO	919122	ABENAHU	9122032078	HORAKIA	0.4049	2023
4.644	76	SULAWESI BARAT	7603	KABUPATEN MAMASA	760310	TABANG	7603102006	KALAMA	0.4049	2023



NO	KODE PROVINSI	NAMA PROVINSI	KODE KABUPATEN	NAMA KABUPATEN	KODE KECAMATAN	NAMA KECAMATAN	KODE DESA	NAMA DESA	IDM	TAHUN PRIORITAS SANGAT TERTINGGAL
4.645	62	KALIMANTAN TENGAH	6206	KABUPATEN KATINGAN	620608	KATINGAN HULU	6206082020	TUMBANG SABETUNG	0.4048	2023
4.646	91	PAPUA	9113	YAHUKIMO	919113	SOBAHAM	9113452003	SOBAHAM	0.4048	2023
4.647	91	PAPUA	9117	MAPPI	919117	MAMBIOMAN BAPAI	9117022018	YATAN	0.4046	2023
4.648	91	PAPUA	9108	PANIAI	919108	KEBO	9108192005	IBUMDA	0.4046	2023
4.649	91	PAPUA	9113	YAHUKIMO	919113	KAYO	9113522005	HOMBESALOMA	0.4046	2023
4.650	91	PAPUA	9113	YAHUKIMO	919113	KAYO	9113522001	KAYO	0.4046	2023
4.651	91	PAPUA	9113	YAHUKIMO	919113	KAYO	9113522007	UASE	0.4046	2023
4.652	91	PAPUA	9113	YAHUKIMO	919113	KAYO	9113522004	WALET	0.4046	2023
4.653	91	PAPUA	9113	YAHUKIMO	919113	OBIO	9113102006	JIBAK	0.4046	2023
4.654	91	PAPUA	9113	YAHUKIMO	919113	OBIO	9113102010	KWAKENORO	0.4046	2023
4.655	91	PAPUA	9113	YAHUKIMO	919113	OBIO	9113102007	PATIN	0.4046	2023
4.656	91	PAPUA	9113	YAHUKIMO	919113	OBIO	9113102009	WENDAME	0.4046	2023
4.657	91	PAPUA	9113	YAHUKIMO	919113	OBIO	9113102005	YAHUFA	0.4046	2023
4.658	91	PAPUA	9113	YAHUKIMO	919113	SILIMO	9113062005	ASIA	0.4046	2023
4.659	91	PAPUA	9113	YAHUKIMO	919113	SILIMO	9113062011	EREMNAHOM	0.4046	2023
4.660	91	PAPUA	9113	YAHUKIMO	919113	SILIMO	9113062015	FABE	0.4046	2023
4.661	91	PAPUA	9113	YAHUKIMO	919113	SILIMO	9113062018	HWESALEMO	0.4046	2023
4.662	91	PAPUA	9113	YAHUKIMO	919113	SILIMO	9113062013	NEKILEI	0.4046	2023
4.663	91	PAPUA	9113	YAHUKIMO	919113	SILIMO	9113062017	PINDA	0.4046	2023
4.664	91	PAPUA	9113	YAHUKIMO	919113	SILIMO	9113062009	SAGADUK	0.4046	2023
4.665	91	PAPUA	9113	YAHUKIMO	919113	SILIMO	9113062019	SEBIN	0.4046	2023
4.666	91	PAPUA	9113	YAHUKIMO	919113	SILIMO	9113062010	SIANELE	0.4046	2023
4.667	91	PAPUA	9113	YAHUKIMO	919113	SILIMO	9113062012	SILON	0.4046	2023
4.668	91	PAPUA	9113	YAHUKIMO	919113	SILIMO	9113062008	SODULE	0.4046	2023
4.669	91	PAPUA	9113	YAHUKIMO	919113	SILIMO	9113062006	SUET	0.4046	2023
4.670	91	PAPUA	9113	YAHUKIMO	919113	SILIMO	9113062014	SUOK	0.4046	2023
4.671	91	PAPUA	9113	YAHUKIMO	919113	SILIMO	9113062007	WALKRUK	0.4046	2023
4.672	91	PAPUA	9113	YAHUKIMO	919113	SILIMO	9113062016	WEAKMA	0.4046	2023
4.673	91	PAPUA	9113	YAHUKIMO	919113	SILIMO	9113062020	WUBIALO	0.4046	2023
4.674	62	KALIMANTAN TENGAH	6202	KOTAWARINGIN TIMUR	626202	BUKIT SANTUAI	6202152012	TUMBANG TORUNG	0.4046	2023
4.675	12	SUMATERA UTARA	1214	KABUPATEN NIAS SELATAN	121418	FANAYAMA	1214182005	SIWALAWA	0.4045	2023
4.676	91	PAPUA	9126	DOGIYAI	919126	KAMU UTARA	9126042004	IKRAR	0.4044	2023
4.677	92	PAPUA BARAT	9212	KABUPATEN PEGUNUNGAN ARFAK	921210	HINGK	9212102025	TINGWOIKIOU	0.4043	2023
4.678	92	PAPUA BARAT	9212	KABUPATEN PEGUNUNGAN ARFAK	921210	HINGK	9212102027	NTAP	0.4043	2023
4.679	92	PAPUA BARAT	9212	KABUPATEN PEGUNUNGAN ARFAK	921210	HINGK	9212102028	MONUT	0.4043	2023
4.680	91	PAPUA	9113	YAHUKIMO	919113	BOMELA	9113422001	BOMELA	0.4043	2023
4.681	12	SUMATERA UTARA	1224	KABUPATEN NIAS UTARA	122408	TUGALA OYO	1224082001	TE'OLO	0.4041	2023
4.682	92	PAPUA BARAT	9212	PEGUNUNGAN ARFAK	929212	TESTEGA	9212082002	MEIDOGDA	0.4040	2023
4.683	12	SUMATERA UTARA	1224	KABUPATEN NIAS UTARA	122408	TUGALA OYO	1224082006	GUNUNG TUA	0.4040	2023
4.684	91	PAPUA	9109	KABUPATEN MIMIKA	910910	TEMBAGAPURA	9109102008	OPITAWAK	0.4040	2023
4.685	91	PAPUA	9123	KABUPATEN LANNY JAYA	912302	PIRIME	9123022038	AMBERINGIME	0.4040	2023
4.686	92	PAPUA BARAT	9211	KABUPATEN MANOKWARI SELATAN	921104	DATARAN ISIM	9211042005	TOHOSTA	0.4040	2023
4.687	91	PAPUA	9122	YALIMO	919122	ABENAHU	9122032108	SOMOHI	0.4038	2023
4.688	92	PAPUA BARAT	9212	PEGUNUNGAN ARFAK	929212	DIDOHU	9212052002	CIRNOHU	0.4038	2023
4.689	92	PAPUA BARAT	9212	PEGUNUNGAN ARFAK	929212	DIDOHU	9212052007	SNEREMER	0.4038	2023
4.690	12	SUMATERA UTARA	1224	KABUPATEN NIAS UTARA	122405	NAMOHALU ESIWA	1224052001	BERUA	0.4038	2023
4.691	91	PAPUA	9109	KABUPATEN MIMIKA	910918	ALAMA	9109182005	BEMOKI	0.4038	2023
4.692	92	PAPUA BARAT	9212	KABUPATEN PEGUNUNGAN ARFAK	921207	CATUBOUW	9212072020	MIEYCOMTI	0.4038	2023
4.693	92	PAPUA BARAT	9212	KABUPATEN PEGUNUNGAN ARFAK	921209	MINYAMBAOUW	9212092017	UMPUG	0.4038	2023
4.694	91	PAPUA	9101	KABUPATEN MERAUKE	910101	MERAUKE	9101012021	NGGOLAR	0.4037	2023
4.695	92	PAPUA BARAT	9212	KABUPATEN PEGUNUNGAN ARFAK	921209	MINYAMBAOUW	9212092027	IMBREKTI	0.4037	2023
4.696	91	PAPUA	9117	MAPPI	919117	TI ZAIN	9117152005	MEROKIMA	0.4037	2023
4.697	91	PAPUA	9117	MAPPI	919117	TI ZAIN	9117152006	MU	0.4037	2023
4.698	91	PAPUA	9117	MAPPI	919117	TI ZAIN	9117152003	TUGUMAU	0.4037	2023



NO	KODE PROVINSI	NAMA PROVINSI	KODE KABUPATEN	NAMA KABUPATEN	KODE KECAMATAN	NAMA KECAMATAN	KODE DESA	NAMA DESA	IDM	TAHUN PRIORITAS SANGAT TERTINGGAL
4.699	92	PAPUA BARAT	9212	PEGUNUNGAN ARFAK	929212	TESTEGA	9212082004	DEMUORA	0.4037	2023
4.700	92	PAPUA BARAT	9212	PEGUNUNGAN ARFAK	929212	TESTEGA	9212082013	DUMBREY	0.4037	2023
4.701	92	PAPUA BARAT	9212	PEGUNUNGAN ARFAK	929212	TESTEGA	9212082006	MEIGEHENAWU	0.4037	2023
4.702	92	PAPUA BARAT	9209	TAMBRAUW	929209	ABUN	9209062006	WEPRARI	0.4037	2023
4.703	92	PAPUA BARAT	9209	TAMBRAUW	929209	MUBRANI	9209122001	ARFU	0.4037	2023
4.704	92	PAPUA BARAT	9209	TAMBRAUW	929209	MUBRANI	9209122002	BAWEY	0.4037	2023
4.705	92	PAPUA BARAT	9209	TAMBRAUW	929209	MUBRANI	9209122018	MARBUAN	0.4037	2023
4.706	92	PAPUA BARAT	9209	TAMBRAUW	929209	MUBRANI	9209122004	WARU	0.4037	2023
4.707	92	PAPUA BARAT	9209	TAMBRAUW	929209	MUBRANI	9209122003	WASNEBRI	0.4037	2023
4.708	92	PAPUA BARAT	9209	TAMBRAUW	929209	MIYAH SELATAN	9209162009	YABOUW	0.4037	2023
4.709	61	KALIMANTAN BARAT	6104	KABUPATEN KETAPANG	610403	MANIS MATA	6104032019	SUNGAI BULUH	0.4035	2023
4.710	91	PAPUA	9117	MAPPI	919117	TI ZAIN	9117152004	BASMAN	0.4033	2023
4.711	91	PAPUA	9122	YALIMO	919122	WELAREK	9122052014	SINAHAL	0.4033	2023
4.712	92	PAPUA BARAT	9201	SORONG	929201	KLAMONO	9201082010	GISIM DARAT	0.4033	2023
4.713	11	ACEH	1108	KABUPATEN ACEH UTARA	110803	KUTA MAKMUR	1108032008	DAYAH MEUNARA	0.4033	2023
4.714	12	SUMATERA UTARA	1220	KABUPATEN PADANG LAWAS UTARA	122009	HULU SIHAPAS	1220092008	SIDONG-DONG	0.4033	2023
4.715	12	SUMATERA UTARA	1225	KABUPATEN NIAS BARAT	122506	MANDREHE UTARA	1225062012	HILIMBOWO	0.4033	2023
4.716	91	PAPUA	9109	KABUPATEN MIMIKA	910914	HOYA	9109142003	JINONIN	0.4033	2023
4.717	91	PAPUA	9122	KABUPATEN YALIMO	912202	APALAPSILI	9122022005	ASILIGMA	0.4033	2023
4.718	91	PAPUA	9122	KABUPATEN YALIMO	912202	APALAPSILI	9122022031	HUMALEM	0.4033	2023
4.719	91	PAPUA	9122	KABUPATEN YALIMO	912202	APALAPSILI	9122022033	MAKRIG	0.4033	2023
4.720	91	PAPUA	9122	KABUPATEN YALIMO	912202	APALAPSILI	9122022035	ILIREK	0.4033	2023
4.721	91	PAPUA	9122	KABUPATEN YALIMO	912202	APALAPSILI	9122022036	FILIAHIK	0.4033	2023
4.722	91	PAPUA	9122	KABUPATEN YALIMO	912202	APALAPSILI	9122022038	BAPTEKMA	0.4033	2023
4.723	91	PAPUA	9122	KABUPATEN YALIMO	912202	APALAPSILI	9122022040	ASILIKMA	0.4033	2023
4.724	91	PAPUA	9122	KABUPATEN YALIMO	912202	APALAPSILI	9122022041	TIKANO	0.4033	2023
4.725	91	PAPUA	9122	KABUPATEN YALIMO	912202	APALAPSILI	9122022042	NASINEMA	0.4033	2023
4.726	91	PAPUA	9122	KABUPATEN YALIMO	912202	APALAPSILI	9122022045	ALIMUHUK	0.4033	2023
4.727	91	PAPUA	9122	KABUPATEN YALIMO	912202	APALAPSILI	9122022046	PONG	0.4033	2023
4.728	91	PAPUA	9122	KABUPATEN YALIMO	912204	BENAWA	9122042019	WIBI	0.4033	2023
4.729	91	PAPUA	9123	KABUPATEN LANNY JAYA	912325	BRUWA	9123252005	LONGGAPUR	0.4033	2023
4.730	91	PAPUA	9112	KABUPATEN PEGUNUNGAN BINTANG	911233	PAMEK	9112332006	LUMDAKNA	0.4032	2023
4.731	11	ACEH	1111	KABUPATEN BIREUEN	111115	PEUSANGAN SIBLAH KRUENG	1111152007	COT ANEUK BATEE	0.4030	2023
4.732	91	PAPUA	9125	KABUPATEN PUNCAK	912520	OMUKIA	9125202009	NINGGIBOME	0.4030	2023
4.733	91	PAPUA	9112	PEGUNUNGAN BINTANG	919112	BATOM	9112052011	SABI	0.4030	2023
4.734	92	PAPUA BARAT	9201	SORONG	929201	SAYOSA TIMUR	9201552002	KLAWANA	0.4029	2023
4.735	61	KALIMANTAN BARAT	6107	KABUPATEN BENGKAYANG	610710	SUTI SEMARANG	6107102003	SUKA MAJU	0.4027	2023
4.736	92	PAPUA BARAT	9202	KABUPATEN MANOKWARI	920203	WARMARE	9202032020	AMBER	0.4027	2023
4.737	92	PAPUA BARAT	9202	KABUPATEN MANOKWARI	920204	PRAFI	9202042015	KERENU	0.4027	2023
4.738	62	KALIMANTAN TENGAH	6202	KOTAWARINGIN TIMUR	626202	BUKIT SANTUAI	6202152010	TUMBANG TAWAN	0.4027	2023
4.739	91	PAPUA	9108	PANIAI	919108	SIRIWO	9108132012	UWOYUPI	0.4027	2023
4.740	91	PAPUA	9108	PANIAI	919108	DOGOMO	9108322003	DANGGIPA	0.4027	2023
4.741	91	PAPUA	9108	PANIAI	919108	DOGOMO	9108322005	SOGOMO	0.4027	2023
4.742	91	PAPUA	9108	PANIAI	919108	DUMADAMA	9108122003	BOMOSIGA	0.4027	2023
4.743	91	PAPUA	9108	PANIAI	919108	DUMADAMA	9108122001	DUMA	0.4027	2023
4.744	91	PAPUA	9108	PANIAI	919108	DUMADAMA	9108122004	JAPESIGAIWAKA	0.4027	2023
4.745	91	PAPUA	9108	PANIAI	919108	DUMADAMA	9108122005	WAITAPA	0.4027	2023
4.746	91	PAPUA	9108	PANIAI	919108	SIRIWO	9108132004	KEPI	0.4027	2023
4.747	91	PAPUA	9108	PANIAI	919108	SIRIWO	9108132001	TADIA /AYAIKEBO	0.4027	2023
4.748	91	PAPUA	9108	PANIAI	919108	DUMADAMA	9108122009	DUMA II	0.4027	2023
4.749	91	PAPUA	9108	PANIAI	919108	DOGOMO	9108322001	DOGOMO	0.4027	2023
4.750	91	PAPUA	9108	PANIAI	919108	DOGOMO	9108322002	BOMONG BUGOPA	0.4027	2023
4.751	91	PAPUA	9108	PANIAI	919108	DOGOMO	9108322004	ONDEGAPA	0.4027	2023
4.752	61	KALIMANTAN BARAT	6104	KABUPATEN KETAPANG	610419	HULU SUNGAI	6104192008	BATU LAPIS	0.4026	2023



NO	KODE PROVINSI	NAMA PROVINSI	KODE KABUPATEN	NAMA KABUPATEN	KODE KECAMATAN	NAMA KECAMATAN	KODE DESA	NAMA DESA	IDM	TAHUN PRIORITAS SANGAT TERTINGGAL
4.753	81	MALUKU	8107	KABUPATEN KEPULAUAN ARU	810708	ARU TENGAH SELATAN	8107082003	BEMUN	0.4026	2023
4.754	61	KALIMANTAN BARAT	6104	KABUPATEN KETAPANG	610419	HULU SUNGAI	6104192002	SENDURUHAN	0.4025	2023
4.755	62	KALIMANTAN TENGAH	6206	KATINGAN	620608	KATINGAN HULU	6206082008	RANTAU PUKA	0.4024	2023
4.756	91	PAPUA	9113	YAHUKIMO	919113	UBALIHI	9113302001	WANAM	0.4024	2023
4.757	91	PAPUA	9108	PANIAI	919108	PANIAI BARAT	9108022058	DIGIUGII	0.4024	2023
4.758	91	PAPUA	9112	KABUPATEN PEGUNUNGAN BINTANG	911206	BORME	9112062006	ONYA	0.4024	2023
4.759	91	PAPUA	9112	KABUPATEN PEGUNUNGAN BINTANG	911206	BORME	9112062007	ARINA	0.4024	2023
4.760	91	PAPUA	9112	KABUPATEN PEGUNUNGAN BINTANG	911206	BORME	9112062016	ARINGGON	0.4024	2023
4.761	91	PAPUA	9112	KABUPATEN PEGUNUNGAN BINTANG	911206	BORME	9112062017	BUKAM	0.4024	2023
4.762	91	PAPUA	9112	KABUPATEN PEGUNUNGAN BINTANG	911206	BORME	9112062018	KWIME	0.4024	2023
4.763	91	PAPUA	9112	KABUPATEN PEGUNUNGAN BINTANG	911206	BORME	9112062019	KOLGIR	0.4024	2023
4.764	91	PAPUA	9112	KABUPATEN PEGUNUNGAN BINTANG	911206	BORME	9112062020	CANGDAMBAN	0.4024	2023
4.765	91	PAPUA	9112	KABUPATEN PEGUNUNGAN BINTANG	911206	BORME	9112062021	LAYDAMBAN	0.4024	2023
4.766	91	PAPUA	9112	KABUPATEN PEGUNUNGAN BINTANG	911206	BORME	9112062022	SEBAN	0.4024	2023
4.767	91	PAPUA	9125	KABUPATEN PUNCAK	912508	GOME	9125082002	GOME	0.4024	2023
4.768	92	PAPUA BARAT	9212	KABUPATEN PEGUNUNGAN ARFAK	921210	HINGK	9212102016	HAKTIEBOU	0.4024	2023
4.769	12	SUMATERA UTARA	1214	KABUPATEN NIAS SELATAN	121435	IDANOTAE	1214352010	HAREFA ORAHUA	0.4022	2023
4.770	61	KALIMANTAN BARAT	6105	KABUPATEN SINTANG	610515	AMBALAU	6105152016	RIAM SABON	0.4022	2023
4.771	11	ACEH	1110	KABUPATEN ACEH SINGKIL	111009	KOTA BAHARU	1110092005	LADANG BISIK	0.4021	2023
4.772	53	NUSA TENGGARA TIMUR	5301	KABUPATEN KUPANG	530120	AMABI OEFETO TIMUR	5301202001	SEKI	0.4021	2023
4.773	65	KALIMANTAN UTARA	6503	KABUPATEN NUNUKAN	650315	LUMBIS OGONG	6503152035	LANGGASON	0.4021	2023
4.774	91	PAPUA	9125	KABUPATEN PUNCAK	912521	LAMBEWI	9125212006	WANOMBUT	0.4021	2023
4.775	91	PAPUA	9122	YALIMO	919122	ABENAHU	9122032026	BURIM	0.4021	2023
4.776	91	PAPUA	9122	YALIMO	919122	ABENAHU	9122032072	LOHOMABEL	0.4021	2023
4.777	92	PAPUA BARAT	9212	PEGUNUNGAN ARFAK	929212	TESTEGA	9212082012	MEIFOKEDA	0.4021	2023
4.778	73	SULAWESI SELATAN	7318	KABUPATEN TANA TORAJA	731803	BONGGAKARADENG	7318032001	BAU	0.4019	2023
4.779	76	SULAWESI BARAT	7603	KABUPATEN MAMASA	760308	SESENAPADANG	7603082008	LISUAN ADA	0.4019	2023
4.780	53	NUSA TENGGARA TIMUR	5313	LEMBATA	535313	WULANDONI	5313082001	ALAP ATADEI	0.4018	2023
4.781	12	SUMATERA UTARA	1204	KABUPATEN NIAS	120410	IDANOGAWO	1204102014	SISOBAHLI IRAONO HURA	0.4018	2023
4.782	91	PAPUA	9118	KABUPATEN ASMAT	911811	JOERAT	9118112002	YEMI	0.4018	2023
4.783	91	PAPUA	9106	BIAK NUMFOR	919106	PADAIDO	9106102016	SANDIDORI	0.4018	2023
4.784	91	PAPUA	9106	BIAK NUMFOR	919106	AIMANDO PADAIDO	9106192001	MIOS MANGGUANDI	0.4018	2023
4.785	91	PAPUA	9127	INTAN JAYA	919127	TOMOSIGA	9127082002	BIGASIGA	0.4017	2023
4.786	92	PAPUA BARAT	9209	TAMBRAUW	929209	FEF	9209012014	ESYUM	0.4017	2023
4.787	92	PAPUA BARAT	9209	TAMBRAUW	929209	KEBAR	9209092017	JAFAI	0.4017	2023
4.788	92	PAPUA BARAT	9206	TELUK BINTUNI	929206	ARANDAY	9206042009	MANUNGGAL KARYA	0.4017	2023
4.789	12	SUMATERA UTARA	1224	KABUPATEN NIAS UTARA	122409	AFULU	1224092002	LAURU FADORO	0.4014	2023
4.790	91	PAPUA	9122	KABUPATEN YALIMO	912202	APALAPSILI	9122022020	KUNDIKELE	0.4014	2023
4.791	91	PAPUA	9122	KABUPATEN YALIMO	912202	APALAPSILI	9122022037	KILAT	0.4014	2023
4.792	91	PAPUA	9122	KABUPATEN YALIMO	912202	APALAPSILI	9122022043	EAL	0.4014	2023
4.793	91	PAPUA	9122	KABUPATEN YALIMO	912202	APALAPSILI	9122022044	HUKALOPUNU	0.4014	2023
4.794	91	PAPUA	9122	KABUPATEN YALIMO	912202	APALAPSILI	9122022047	MOLINGGI	0.4014	2023
4.795	91	PAPUA	9122	KABUPATEN YALIMO	912202	APALAPSILI	9122022048	SOBIKAMBUT	0.4014	2023
4.796	91	PAPUA	9122	KABUPATEN YALIMO	912202	APALAPSILI	9122022049	WIRALESILI	0.4014	2023
4.797	91	PAPUA	9122	KABUPATEN YALIMO	912204	BENAWA	9122042015	PALUKE	0.4014	2023
4.798	91	PAPUA	9122	KABUPATEN YALIMO	912204	BENAWA	9122042036	NIHOL	0.4014	2023
4.799	91	PAPUA	9125	KABUPATEN PUNCAK	912520	OMUKIA	9125202004	PINAPA	0.4014	2023
4.800	91	PAPUA	9127	INTAN JAYA	919127	AGISIGA	9127052007	TAMBAGE	0.4014	2023
4.801	91	PAPUA	9113	YAHUKIMO	919113	KURIMA	9113012013	HIHUNDES	0.4014	2023
4.802	91	PAPUA	9113	YAHUKIMO	919113	KURIMA	9113012047	SOROH	0.4014	2023
4.803	91	PAPUA	9113	YAHUKIMO	919113	KURIMA	9113012039	WULIK PUNUA	0.4014	2023
4.804	92	PAPUA BARAT	9209	TAMBRAUW	929209	KEBAR SELATAN	9209242002	AJAMI	0.4014	2023
4.805	53	NUSA TENGGARA TIMUR	5302	TIMOR TENGAH SELATAN	535302	MOLLO UTARA	5302032012	LELOBOKO	0.4013	2023
4.806	91	PAPUA	9123	KABUPATEN LANNY JAYA	912318	MILIMBO	9123182005	KIDONI	0.4013	2023

NO	KODE PROVINSI	NAMA PROVINSI	KODE KABUPATEN	NAMA KABUPATEN	KODE KECAMATAN	NAMA KECAMATAN	KODE DESA	NAMA DESA	IDM	TAHUN PRIORITAS SANGAT TERTINGGAL
4.807	91	PAPUA	9122	YALIMO	919122	ABENAHU	9122032029	ABAGIMA	0.4011	2023
4.808	74	SULAWESI TENGGARA	7406	KABUPATEN BOMBANA	740622	MATA USU	7406222001	KOLOMBI MATAUSU	0.4011	2023
4.809	53	NUSA TENGGARA TIMUR	5302	KABUPATEN TIMOR TENGAH SELATAN	530214	BATU PUTIH	5302142005	TUPAN	0.4010	2023
4.810	91	PAPUA	9106	KABUPATEN BIAK NUMFOR	910615	SWANDIWE	9106152009	RAMDORI	0.4008	2023
4.811	91	PAPUA	9111	KABUPATEN KEEROM	911103	SENGGI	9111032005	USKU	0.4008	2023
4.812	92	PAPUA BARAT	9204	SORONG SELATAN	929204	MOSWAREN	9204102006	KAMISABE	0.4008	2023
4.813	91	PAPUA	9109	KABUPATEN MIMIKA	910906	JILA	9109062008	PILIK OGOM	0.4008	2023
4.814	91	PAPUA	9109	KABUPATEN MIMIKA	910906	JILA	9109062010	UMPLIGA	0.4008	2023
4.815	92	PAPUA BARAT	9201	SORONG	929201	SALAWATI TENGAH	9201532009	MEYAUP	0.4006	2023
4.816	91	PAPUA	9114	TOLIKARA	911414	KAI	9114422006	AGAIN	0.4005	2023
4.817	91	PAPUA	9114	TOLIKARA	911414	KAI	9114422009	KOTORAMBUR	0.4005	2023
4.818	91	PAPUA	9114	TOLIKARA	911414	KAI	9114422004	KURBAYA	0.4005	2023
4.819	91	PAPUA	9114	TOLIKARA	911414	KAI	9114422007	PIRALEME	0.4005	2023
4.820	91	PAPUA	9114	TOLIKARA	911414	KAI	9114422008	TUNGGUNALE	0.4005	2023
4.821	91	PAPUA	9114	TOLIKARA	911414	KAI	9114422005	WIYANGGER	0.4005	2023
4.822	91	PAPUA	9114	TOLIKARA	911414	KAI	9114422010	WOLU	0.4005	2023
4.823	91	PAPUA	9114	TOLIKARA	911414	KEMBU	9114042026	NUGARI	0.4005	2023
4.824	91	PAPUA	9114	TOLIKARA	911414	KEMBU	9114042039	WULINAGA	0.4005	2023
4.825	91	PAPUA	9114	TOLIKARA	911414	KONDA/ KONDAGA	9114122018	ARIKOBA	0.4005	2023
4.826	91	PAPUA	9114	TOLIKARA	911414	KONDA/ KONDAGA	9114122012	ARUMAGI	0.4005	2023
4.827	91	PAPUA	9114	TOLIKARA	911414	KONDA/ KONDAGA	9114122020	GANAGE	0.4005	2023
4.828	91	PAPUA	9114	TOLIKARA	911414	KONDA/ KONDAGA	9114122015	GIMO	0.4005	2023
4.829	91	PAPUA	9114	TOLIKARA	911414	WONIKI	9114102017	MOME	0.4005	2023
4.830	91	PAPUA	9114	TOLIKARA	911414	WONIKI	9114102027	PAGONA	0.4005	2023
4.831	91	PAPUA	9114	TOLIKARA	911414	WONIKI	9114102010	TEROPME	0.4005	2023
4.832	91	PAPUA	9114	TOLIKARA	911414	WONIKI	9114102029	WUNABU	0.4005	2023
4.833	91	PAPUA	9114	TOLIKARA	911414	WONIKI	9114102004	YALIWAK	0.4005	2023
4.834	91	PAPUA	9114	TOLIKARA	911414	WONIKI	9114102031	YANGGUNI	0.4005	2023
4.835	91	PAPUA	9114	TOLIKARA	911414	WONIKI	9114102013	YIGONIME	0.4005	2023
4.836	91	PAPUA	9114	TOLIKARA	911414	WUGI	9114392009	BUANGLUDAH	0.4005	2023
4.837	91	PAPUA	9114	TOLIKARA	911414	WUGI	9114392003	GITAR	0.4005	2023
4.838	91	PAPUA	9114	TOLIKARA	911414	WUGI	9114392005	LENA	0.4005	2023
4.839	91	PAPUA	9114	TOLIKARA	911414	WUGI	9114392006	TIMONERI	0.4005	2023
4.840	91	PAPUA	9114	TOLIKARA	911414	WUGI	9114392001	WUGI	0.4005	2023
4.841	91	PAPUA	9114	TOLIKARA	911414	WUGI	9114392008	WURONGGI	0.4005	2023
4.842	91	PAPUA	9102	JAYAWIJAYA	919102	TAGIME	9102552006	GUME KUPARI	0.4004	2023
4.843	91	PAPUA	9114	TOLIKARA	911414	GEYA	9114252014	WUNGGILIPUR	0.4002	2023
4.844	62	KALIMANTAN TENGAH	6210	GUNUNG MAS	626210	RUNGAN	6210052022	BERENG BARU	0.4002	2023
4.845	91	PAPUA	9127	INTAN JAYA	919127	AGISIGA	9127052003	UNABUNDOGA	0.4002	2023
4.846	92	PAPUA BARAT	9212	PEGUNUNGAN ARFAK	929212	TESTEGA	9212082008	IBA	0.4002	2023
4.847	92	PAPUA BARAT	9212	PEGUNUNGAN ARFAK	929212	TESTEGA	9212082014	MEKSI	0.4002	2023
4.848	11	ACEH	1108	KABUPATEN ACEH UTARA	110807	MEURAH MULIA	1108072048	BAREE BLANG	0.4001	2023
4.849	91	PAPUA	9109	KABUPATEN MIMIKA	910918	ALAMA	9109182004	UNIMOGOM	0.4001	2023
4.850	92	PAPUA BARAT	9211	KABUPATEN MANOKWARI SELATAN	921103	NENEY	9211032002	DISI	0.4001	2023
4.851	92	PAPUA BARAT	9211	KABUPATEN MANOKWARI SELATAN	921104	DATARAN ISIM	9211042009	DESRA	0.4001	2023
4.852	92	PAPUA BARAT	9212	KABUPATEN PEGUNUNGAN ARFAK	921209	MINYAMBAOUW	9212092009	ADUER	0.4001	2023
4.853	92	PAPUA BARAT	9212	KABUPATEN PEGUNUNGAN ARFAK	921210	HINGK	9212102015	HUMEISI	0.4001	2023
4.854	53	NUSA TENGGARA TIMUR	5301	KUPANG	535301	AMFOANG BARAT LAUT	5301222006	FAUMES	0.4000	2023
4.855	92	PAPUA BARAT	9210	MAYBRAT	929210	AIFAT TIMUR JAUH	9210132001	AINESRA	0.4000	2023
4.856	92	PAPUA BARAT	9210	MAYBRAT	929210	AIFAT TIMUR TENGAH	9210122011	FAAN KAHRIO	0.4000	2023
4.857	92	PAPUA BARAT	9210	MAYBRAT	929210	AIFAT TIMUR TENGAH	9210122010	TIAM	0.4000	2023
4.858	92	PAPUA BARAT	9210	MAYBRAT	929210	AIFAT TIMUR JAUH	9210132006	AIKINGGING	0.4000	2023
4.859	61	KALIMANTAN BARAT	6108	KABUPATEN LANDAK	610802	MEMPAWAH HULU	6108022017	PAHOKNG	0.3999	2023
4.860	91	PAPUA	9118	KABUPATEN ASMAT	911811	JOERAT	9118112006	ONAVAI	0.3999	2023



NO	KODE PROVINSI	NAMA PROVINSI	KODE KABUPATEN	NAMA KABUPATEN	KODE KECAMATAN	NAMA KECAMATAN	KODE DESA	NAMA DESA	IDM	TAHUN PRIORITAS SANGAT TERTINGGAL
4.861	91	PAPUA	9107	PUNCAK JAYA	919107	YAMBI	9107222001	MONDU	0,3999	2023
4.862	91	PAPUA	9107	PUNCAK JAYA	919107	YAMBI	9107222002	YAMBI	0,3999	2023
4.863	91	PAPUA	9107	PUNCAK JAYA	919107	YAMBI	9107222008	YOBOLUK	0,3999	2023
4.864	91	PAPUA	9113	YAHUKIMO	919113	HOGIO	9113162002	DUGUMHAD	0,3998	2023
4.865	12	SUMATERA UTARA	1214	KABUPATEN NIAS SELATAN	121415	ARAMO	1214152016	HILIADOLOWA	0,3998	2023
4.866	73	SULAWESI SELATAN	7317	KABUPATEN LUWU	731720	BAJO BARAT	7317202008	BONELEMO UTARA	0,3997	2023
4.867	92	PAPUA BARAT	9204	KABUPATEN SORONG SELATAN	920414	KAIS	9204142001	KAIS	0,3997	2023
4.868	12	SUMATERA UTARA	1214	KABUPATEN NIAS SELATAN	121403	LAHUSA	1214032018	SARAHILILAZA	0,3995	2023
4.869	91	PAPUA	9112	KABUPATEN PEGUNUNGAN BINTANG	911204	IWUR	9112042003	WALAPKUBUN	0,3995	2023
4.870	91	PAPUA	9122	KABUPATEN YALIMO	912201	ELELIM	9122012026	SOHI	0,3995	2023
4.871	91	PAPUA	9123	KABUPATEN LANNY JAYA	912318	MILIMBO	9123182006	JINOK	0,3995	2023
4.872	91	PAPUA	9125	KABUPATEN PUNCAK	912520	OMUKIA	9125202008	KULEME	0,3995	2023
4.873	91	PAPUA	9125	KABUPATEN PUNCAK	912525	ERELMAKAWIA	9125252001	ERELMAKAWIA	0,3995	2023
4.874	91	PAPUA	9125	KABUPATEN PUNCAK	912525	ERELMAKAWIA	9125252002	KALPAMONORA	0,3995	2023
4.875	91	PAPUA	9117	MAPPI	919117	HAJU	9117052003	KATAGE	0,3995	2023
4.876	92	PAPUA BARAT	9202	MANOKWARI	929202	MANOKWARI TIMUR	9202132004	BAKARO	0,3995	2023
4.877	92	PAPUA BARAT	9201	SORONG	929201	BUK	9201472002	MLAKHAN	0,3995	2023
4.878	92	PAPUA BARAT	9209	TAMBRAUW	929209	KEBAR SELATAN	9209242004	AKARI	0,3995	2023
4.879	92	PAPUA BARAT	9209	TAMBRAUW	929209	KEBAR SELATAN	9209242005	AMNAN	0,3995	2023
4.880	92	PAPUA BARAT	9209	TAMBRAUW	929209	KEBAR SELATAN	9209242003	ANITI	0,3995	2023
4.881	92	PAPUA BARAT	9209	TAMBRAUW	929209	KEBAR SELATAN	9209242001	NEKORI	0,3995	2023
4.882	91	PAPUA	9107	PUNCAK JAYA	919107	TINGGINAMBUS	9107122072	BERIME	0,3995	2023
4.883	91	PAPUA	9107	PUNCAK JAYA	919107	TINGGINAMBUS	9107122025	DEGI	0,3995	2023
4.884	91	PAPUA	9107	PUNCAK JAYA	919107	TINGGINAMBUS	9107122035	GOBAK	0,3995	2023
4.885	91	PAPUA	9107	PUNCAK JAYA	919107	TINGGINAMBUS	9107122026	JUGUMBELAWI	0,3995	2023
4.886	91	PAPUA	9110	SARMI	919110	APAWER HULU	9110092003	TAMAJA	0,3995	2023
4.887	91	PAPUA	9113	YAHUKIMO	919113	SOBAHAM	9113452010	SILAK PAHABOL	0,3995	2023
4.888	91	PAPUA	9108	PANIAI	919108	YAGAI	9108282001	PANIBAGATA	0,3994	2023
4.889	11	ACEH	1108	KABUPATEN ACEH UTARA	110804	LHOKSUKON	1108042020	ARA AB	0,3992	2023
4.890	11	ACEH	1108	KABUPATEN ACEH UTARA	110804	LHOKSUKON	1108042049	GRONG-GRONG	0,3992	2023
4.891	74	SULAWESI TENGGARA	7406	KABUPATEN BOMBANA	740622	MATA USU	7406222003	WIA-WIA	0,3992	2023
4.892	91	PAPUA	9106	KABUPATEN BIAK NUMFOR	910618	POIRU	9106182002	SYORIBU	0,3992	2023
4.893	91	PAPUA	9115	KABUPATEN WAROPEN	911512	WAPOGA	9115122003	AWERA	0,3990	2023
4.894	91	PAPUA	9108	PANIAI	919108	KEBO	9108192009	KAGUPAGU	0,3989	2023
4.895	12	SUMATERA UTARA	1214	KABUPATEN NIAS SELATAN	121425	SIDUA'ORI	1214252004	ULUIDANODUO	0,3989	2023
4.896	12	SUMATERA UTARA	1214	KABUPATEN NIAS SELATAN	121425	SIDUA'ORI	1214252008	HILIZANUWO	0,3989	2023
4.897	91	PAPUA	9120	KABUPATEN MAMBERAMO RAYA	912002	MAMBERAMO HULU	9120022008	FOKRI	0,3989	2023
4.898	91	PAPUA	9126	DOGIYAI	919126	KAMU	9126012004	BUKAPA	0,3986	2023
4.899	72	SULAWESI TENGAH	7203	KABUPATEN DONGGALA	720321	PINEMBANI	7203212009	TAVANGGELI	0,3986	2023
4.900	91	PAPUA	9114	TOLIKARA	919114	KAI	9114422003	TINA	0,3985	2023
4.901	91	PAPUA	9114	TOLIKARA	919114	KONDA/ KONDAGA	9114122001	KONDA	0,3985	2023
4.902	91	PAPUA	9108	PANIAI	919108	TOPIYAI	9108342005	DEBAKEBOUDA	0,3984	2023
4.903	91	PAPUA	9108	PANIAI	919108	TOPIYAI	9108342003	MOMAGEIDA	0,3984	2023
4.904	91	PAPUA	9108	PANIAI	919108	TOPIYAI	9108342008	OKONOBADA	0,3984	2023
4.905	91	PAPUA	9122	YALIMO	919122	ELELIM	9122012042	WEREKMA	0,3984	2023
4.906	61	KALIMANTAN BARAT	6105	KABUPATEN SINTANG	610515	AMBALAU	6105152015	SUNGAI TAMBUN	0,3984	2023
4.907	91	PAPUA	9102	KABUPATEN JAYAWIJAYA	910266	POPUGOBA	9102662003	YOMOTE	0,3984	2023
4.908	91	PAPUA	9125	KABUPATEN PUNCAK	912520	OMUKIA	9125202002	PINGGIL/ERONGGOBAK	0,3984	2023
4.909	91	PAPUA	9125	PUNCAK	919125	AGANDUGUME	9125072006	OGOBAPPELENK	0,3983	2023
4.910	91	PAPUA	9126	DOGIYAI	919126	KAMU SELATAN	9126072007	BOGOYO TEUGI	0,3983	2023
4.911	91	PAPUA	9127	INTAN JAYA	919127	AGISIGA	9127052005	JENETAPA NAJASIGA	0,3983	2023
4.912	91	PAPUA	9127	INTAN JAYA	919127	AGISIGA	9127052010	KOMBOGOSIGA	0,3983	2023
4.913	91	PAPUA	9113	YAHUKIMO	919113	LANGDA	9113412008	BEBEKLE	0,3983	2023
4.914	91	PAPUA	9113	YAHUKIMO	919113	LANGDA	9113412007	YALAR	0,3983	2023



NO	KODE PROVINSI	NAMA PROVINSI	KODE KABUPATEN	NAMA KABUPATEN	KODE KECAMATAN	NAMA KECAMATAN	KODE DESA	NAMA DESA	IDM	TAHUN PRIORITAS SANGAT TERTINGGAL
4.915	91	PAPUA	9113	YAHUKIMO	919113	SOLOIKMA	9113382004	BANGA	0,3983	2023
4.916	91	PAPUA	9113	YAHUKIMO	919113	SOLOIKMA	9113382003	SINGOKLA	0,3983	2023
4.917	61	KALIMANTAN BARAT	6105	KABUPATEN SINTANG	610515	AMBALAU	6105152017	NANGA UKAI	0,3982	2023
4.918	82	MALUKU UTARA	8201	KABUPATEN HALMAHERA BARAT	820102	LOLODA	8201022021	TOSOMOLO	0,3982	2023
4.919	91	PAPUA	9120	KABUPATEN MAMBERAMO RAYA	912002	MAMBERAMO HULU	9120022003	FUAO	0,3982	2023
4.920	91	PAPUA	9120	KABUPATEN MAMBERAMO RAYA	912003	RUFAER	9120032001	FONA	0,3982	2023
4.921	91	PAPUA	9120	KABUPATEN MAMBERAMO RAYA	912003	RUFAER	9120032002	TAYAI	0,3982	2023
4.922	91	PAPUA	9125	KABUPATEN PUNCAK	912521	LAMBEWI	9125212001	TUPUT	0,3982	2023
4.923	12	SUMATERA UTARA	1213	KABUPATEN MANDAILING NATAL	121313	BATANG NATAL	1213132013	GUO BATU	0,3981	2023
4.924	92	PAPUA BARAT	9212	KABUPATEN PEGUNUNGAN ARFAK	921207	CATUBOUW	9212072018	TIMTOUW	0,3981	2023
4.925	92	PAPUA BARAT	9212	KABUPATEN PEGUNUNGAN ARFAK	921207	CATUBOUW	9212072019	IDEMAI	0,3981	2023
4.926	92	PAPUA BARAT	9212	KABUPATEN PEGUNUNGAN ARFAK	921207	CATUBOUW	9212072021	COJUT	0,3981	2023
4.927	91	PAPUA	9116	BOVEN DIGOEL	919116	SUBUR	9116152005	METTO	0,3981	2023
4.928	91	PAPUA	9107	PUNCAK JAYA	919107	FAWI	9107062012	KAHO	0,3979	2023
4.929	91	PAPUA	9107	PUNCAK JAYA	919107	YAMBI	9107222005	GINIGOM	0,3979	2023
4.930	91	PAPUA	9115	WAROPEN	919115	MASIREI	9115032014	SIRAMI	0,3979	2023
4.931	91	PAPUA	9113	YAHUKIMO	919113	HOGIO	9113162004	SUBSAL	0,3979	2023
4.932	92	PAPUA BARAT	9212	PEGUNUNGAN ARFAK	929212	TESTEGA	9212082011	MEJUUGJIGJA	0,3979	2023
4.933	91	PAPUA	9102	JAYAWIJAYA	919102	BPIRI	9102622004	AYOMA	0,3979	2023
4.934	91	PAPUA	9102	JAYAWIJAYA	919102	BPIRI	9102622002	ONGGOBAGA	0,3979	2023
4.935	91	PAPUA	9107	PUNCAK JAYA	919107	YAMBI	9107222003	MOULO	0,3979	2023
4.936	91	PAPUA	9112	KABUPATEN PEGUNUNGAN BINTANG	911216	OK AOM	9112162005	APLIM	0,3979	2023
4.937	91	PAPUA	9114	TOLIKARA	919114	BOKONERI	9114152015	TANABUME	0,3978	2023
4.938	91	PAPUA	9116	BOVEN DIGOEL	919116	SESNUK	9116182003	KANGGUP	0,3978	2023
4.939	53	NUSA TENGGARA TIMUR	5315	KABUPATEN MANGGARAI BARAT	531506	BOLENG	5315062020	GOLO NOBO	0,3978	2023
4.940	73	SULAWESI SELATAN	7317	KABUPATEN LUWU	731702	LAROMPONG	7317022010	BUKIT SUTRA	0,3978	2023
4.941	91	PAPUA	9112	KABUPATEN PEGUNUNGAN BINTANG	911233	PAMEK	9112332010	KALEK	0,3978	2023
4.942	92	PAPUA BARAT	9212	KABUPATEN PEGUNUNGAN ARFAK	921207	CATUBOUW	9212072012	JIM	0,3978	2023
4.943	65	KALIMANTAN UTARA	6502	MALINAU	656502	MENTARANG HULU	6502122001	LUNG FALA	0,3977	2023
4.944	11	ACEH	1111	KABUPATEN BIREUEN	111102	JEUNIEB	1111022062	PAYA BILI	0,3976	2023
4.945	12	SUMATERA UTARA	1204	KABUPATEN NIAS	120428	MA'U	1204282003	SIHARE'O III	0,3976	2023
4.946	61	KALIMANTAN BARAT	6106	KABUPATEN KAPUAS HULU	610620	MENTEBAH	6106202004	KEPALA GURUNG	0,3976	2023
4.947	91	PAPUA	9125	KABUPATEN PUNCAK	912506	SINAK	9125062014	KOLARIBANAK	0,3976	2023
4.948	92	PAPUA BARAT	9202	KABUPATEN MANOKWARI	920203	WARMARE	9202032008	UMCEN	0,3976	2023
4.949	92	PAPUA BARAT	9201	SORONG	929201	SUNOOK	9201462001	DASRI	0,3976	2023
4.950	92	PAPUA BARAT	9212	KABUPATEN PEGUNUNGAN ARFAK	921207	CATUBOUW	9212072010	MANGGESUK	0,3975	2023
4.951	91	PAPUA	9112	KABUPATEN PEGUNUNGAN BINTANG	911233	PAMEK	9112332009	YOKUL	0,3974	2023
4.952	53	NUSA TENGGARA TIMUR	5314	KABUPATEN ROTE NDAO	531405	PANTAI BARU	5314052005	OEBAU	0,3973	2023
4.953	91	PAPUA	9123	KABUPATEN LANNY JAYA	912322	AYUMNATI	9123222004	TIKOME	0,3973	2023
4.954	91	PAPUA	9122	YALIMO	919122	ABENAO	9122032097	SALOHE	0,3973	2023
4.955	92	PAPUA BARAT	9206	TELUK BINTUNI	929206	BISCOOP	9206182007	MOWITKA	0,3973	2023
4.956	53	NUSA TENGGARA TIMUR	5302	TIMOR TENGAH SELATAN	535302	TOIANAS	5302162008	NOEOLIN	0,3973	2023
4.957	91	PAPUA	9114	TOLIKARA	919114	BOKONDINI	9114022008	UMAGA	0,3973	2023
4.958	92	PAPUA BARAT	9201	SORONG	929201	SAYOSA TIMUR	9201552005	KLAKAK	0,3971	2023
4.959	91	PAPUA	9107	PUNCAK JAYA	919107	YAMO	9107082007	BINIME	0,3970	2023
4.960	91	PAPUA	9107	PUNCAK JAYA	919107	YAMO	9107082023	LINWAKWI	0,3970	2023
4.961	91	PAPUA	9113	YAHUKIMO	919113	SILIMO	9113062003	EKSA	0,3970	2023
4.962	91	PAPUA	9113	YAHUKIMO	919113	SILIMO	9113062001	MOMNOWOK	0,3970	2023
4.963	91	PAPUA	9113	YAHUKIMO	919113	SILIMO	9113062002	SILIMO	0,3970	2023
4.964	91	PAPUA	9113	YAHUKIMO	919113	SILIMO	9113062004	SILOMA	0,3970	2023
4.965	11	ACEH	1113	KABUPATEN GAYO LUES	111303	RIKIT GAIB	1113032003	PADANG PASIR	0,3970	2023
4.966	91	PAPUA	9125	KABUPATEN PUNCAK	912512	OGAMANIM	9125122003	DAUNG	0,3970	2023
4.967	12	SUMATERA UTARA	1220	KABUPATEN PADANG LAWAS UTARA	122002	DOLOK	1220022049	SIGALA GALA	0,3967	2023
4.968	53	NUSA TENGGARA TIMUR	5316	NAGEKEO	535316	AESESA SELATAN	5316072006	WAJAMARA	0,3967	2023



NO	KODE PROVINSI	NAMA PROVINSI	KODE KABUPATEN	NAMA KABUPATEN	KODE KECAMATAN	NAMA KECAMATAN	KODE DESA	NAMA DESA	IDM	TAHUN PRIORITAS SANGAT TERTINGGAL
4.969	91	PAPUA	9113	YAHUKIMO	919113	SUNTAMON	9113432007	MASUMKON	0,3965	2023
4.970	91	PAPUA	9114	TOLIKARA	919114	WONIKI	9114102030	WILILEME	0,3965	2023
4.971	92	PAPUA BARAT	9212	PEGUNUNGAN ARFAK	929212	TESTEGA	9212082005	JIGJA	0,3963	2023
4.972	91	PAPUA	9111	KABUPATEN KEEROM	911111	KAISENAR	9111112001	KAISENAR	0,3963	2023
4.973	91	PAPUA	9122	KABUPATEN YALIMO	912204	BENAWA	9122042012	HIMI	0,3963	2023
4.974	92	PAPUA BARAT	9212	KABUPATEN PEGUNUNGAN ARFAK	921210	HINGK	9212102020	MBEGAU	0,3963	2023
4.975	91	PAPUA	9114	TOLIKARA	919114	KEMBU	9114042044	TIOGA	0,3962	2023
4.976	91	PAPUA	9114	TOLIKARA	919114	KEMBU	9114042019	YOWO	0,3962	2023
4.977	91	PAPUA	9114	TOLIKARA	919114	KONDA/ KONDAGA	9114122010	MANDURA	0,3962	2023
4.978	72	SULAWESI TENGAH	7204	KABUPATEN TOLI TOLI	720402	DAMPAL UTARA	7204022010	OGOLALI	0,3962	2023
4.979	92	PAPUA BARAT	9212	KABUPATEN PEGUNUNGAN ARFAK	921207	CATUBOUW	9212072015	MINMO	0,3962	2023
4.980	92	PAPUA BARAT	9212	KABUPATEN PEGUNUNGAN ARFAK	921207	CATUBOUW	9212072016	MIHIJ	0,3962	2023
4.981	91	PAPUA	9102	JAYAWIJAYA	919102	BPIRI	9102622007	DLINGGAMA	0,3960	2023
4.982	91	PAPUA	9102	JAYAWIJAYA	919102	BPIRI	9102622005	DLONGGOKI	0,3960	2023
4.983	91	PAPUA	9102	JAYAWIJAYA	919102	BPIRI	9102622006	TIRUNGGU	0,3960	2023
4.984	91	PAPUA	9102	JAYAWIJAYA	919102	BPIRI	9102622003	WALAKMA	0,3960	2023
4.985	91	PAPUA	9107	PUNCAK JAYA	919107	YAMBI	9107222004	TENOLOK	0,3960	2023
4.986	91	PAPUA	9107	PUNCAK JAYA	919107	YAMBI	9107222007	WONOME	0,3960	2023
4.987	76	SULAWESI BARAT	7603	KABUPATEN MAMASA	760308	SESENPADANG	7603082003	PALADAN	0,3960	2023
4.988	91	PAPUA	9116	KABUPATEN BOVEN DIGOEL	911616	KOMBAY	9116162004	UGO	0,3960	2023
4.989	91	PAPUA	9118	KABUPATEN ASMAT	911818	AYIP	9118182003	SAGARE	0,3960	2023
4.990	91	PAPUA	9125	KABUPATEN PUNCAK	912525	ERELMAKAWIA	9125252008	TAMAGUN	0,3960	2023
4.991	91	PAPUA	9107	PUNCAK JAYA	919107	FAWI	9107062014	DOREY	0,3960	2023
4.992	91	PAPUA	9107	PUNCAK JAYA	919107	FAWI	9107062008	TURUMO	0,3960	2023
4.993	91	PAPUA	9107	PUNCAK JAYA	919107	FAWI	9107062017	YEREI	0,3960	2023
4.994	91	PAPUA	9107	PUNCAK JAYA	919107	YAMBI	9107222006	DANGENPAGA	0,3960	2023
4.995	91	PAPUA	9107	PUNCAK JAYA	919107	YAMBI	9107222009	TIRINERI	0,3960	2023
4.996	91	PAPUA	9113	YAHUKIMO	919113	DURAM	9113502004	DIGITME	0,3960	2023
4.997	91	PAPUA	9113	YAHUKIMO	919113	HOGIO	9113162007	HOGIO I	0,3960	2023
4.998	91	PAPUA	9113	YAHUKIMO	919113	HOGIO	9113162001	PAIMA	0,3960	2023
4.999	91	PAPUA	9113	YAHUKIMO	919113	HOGIO	9113162006	SIPNIDIPMU	0,3960	2023
5.000	91	PAPUA	9113	YAHUKIMO	919113	MUGI	9113172001	KOSIHUN	0,3960	2023
5.001	91	PAPUA	9113	YAHUKIMO	919113	MUGI	9113172003	USEREM	0,3960	2023
5.002	91	PAPUA	9113	YAHUKIMO	919113	YOGOSEM	9113512003	SOGASIO	0,3960	2023
5.003	18	LAMPUNG	1806	KABUPATEN TANGGAMUS	180609	CUKU BALAK	1806092009	BANJAR NEGERI	0,3960	2023
5.004	91	PAPUA	9125	KABUPATEN PUNCAK	912517	YUGUMUAK	9125172001	PAMEBUT	0,3960	2023
5.005	65	KALIMANTAN UTARA	6502	MALINAU	656502	MENTARANG HULU	6502122006	LUNG SULIT	0,3959	2023
5.006	91	PAPUA	9115	WAROPEN	919115	WONTI	9115142007	GHEROI	0,3957	2023
5.007	92	PAPUA BARAT	9201	SORONG	929201	SUNOOK	9201462005	SUUS	0,3957	2023
5.008	74	SULAWESI TENGGARA	7402	KABUPATEN KONAWE	740231	ASINUA	7402312005	ANGOHI	0,3957	2023
5.009	91	PAPUA	9122	KABUPATEN YALIMO	912202	APALAPSILI	9122022051	FALUKWALILO	0,3957	2023
5.010	91	PAPUA	9122	KABUPATEN YALIMO	912204	BENAWA	9122042022	KARAMINA	0,3957	2023
5.011	91	PAPUA	9122	KABUPATEN YALIMO	912204	BENAWA	9122042034	LAWE	0,3957	2023
5.012	91	PAPUA	9123	KABUPATEN LANNY JAYA	912331	LANNYNA	9123312007	LAURAPAGA	0,3957	2023
5.013	92	PAPUA BARAT	9202	KABUPATEN MANOKWARI	920203	WARMARE	9202032010	MADRAT	0,3957	2023
5.014	91	PAPUA	9107	PUNCAK JAYA	919107	MOLANIKIME	9107242002	BELABAGA	0,3957	2023
5.015	12	SUMATERA UTARA	1214	KABUPATEN NIAS SELATAN	121424	ULUSUSUA	1214242009	AMANDRAYA	0,3956	2023
5.016	16	SUMATERA SELATAN	1606	KABUPATEN MUSI BANYUASIN	160604	BATANG HARI LEKO	1606042009	SAKO SUBAN	0,3955	2023
5.017	12	SUMATERA UTARA	1214	KABUPATEN NIAS SELATAN	121401	LOLOMATUA	1214012017	TESIKHORI	0,3954	2023
5.018	91	PAPUA	9113	YAHUKIMO	919113	SOLOIKMA	9113382008	ERIM	0,3954	2023
5.019	91	PAPUA	9113	YAHUKIMO	919113	WERIMA	9113192013	HAGAWEN	0,3954	2023
5.020	91	PAPUA	9122	YALIMO	919122	ELELIM	9122012041	MOLINGGU	0,3952	2023
5.021	18	LAMPUNG	1808	KABUPATEN WAY KANAN	180801	BLAMBANGAN UMPU	1808012011	SEGARA MIDER	0,3952	2023
5.022	61	KALIMANTAN BARAT	6108	KABUPATEN LANDAK	610813	SOMPAK	6108132006	TAPAKNG	0,3951	2023



NO	KODE PROVINSI	NAMA PROVINSI	KODE KABUPATEN	NAMA KABUPATEN	KODE KECAMATAN	NAMA KECAMATAN	KODE DESA	NAMA DESA	IDM	TAHUN PRIORITAS SANGAT TERTINGGAL
5.023	91	PAPUA	9113	YAHUKIMO	919113	NALCA	9113082003	MANGGONA	0,3951	2023
5.024	12	SUMATERA UTARA	1214	KABUPATEN NIAS SELATAN	121435	IDANOTAE	1214352009	BALOMBARUZO ORAHUA	0,3949	2023
5.025	92	PAPUA BARAT	9212	KABUPATEN PEGUNUNGAN ARFAK	921209	MINYAMBAOUW	9212092016	WAMMINDA	0,3948	2023
5.026	91	PAPUA	9114	TOLIKARA	919114	GEYA	9114252001	GEYA	0,3947	2023
5.027	61	KALIMANTAN BARAT	6105	KABUPATEN SINTANG	610504	KETUNGAU HILIR	6105042008	NANGA SEJIRAK	0,3946	2023
5.028	91	PAPUA	9113	YAHUKIMO	919113	AMUMA	9113132009	ORUGAI	0,3944	2023
5.029	91	PAPUA	9113	YAHUKIMO	919113	UKHA	9113212002	KULEKEN	0,3944	2023
5.030	92	PAPUA BARAT	9212	PEGUNUNGAN ARFAK	929212	DIDOHU	9212052014	DISRA	0,3944	2023
5.031	92	PAPUA BARAT	9206	TELUK BINTUNI	929206	BISCOOP	9206182004	MEYORGA	0,3944	2023
5.032	11	ACEH	1108	KABUPATEN ACEH UTARA	110807	MEURAH MULIA	1108072036	TUALANG	0,3944	2023
5.033	12	SUMATERA UTARA	1213	KABUPATEN MANDAILING NATAL	121312	MUARA SIPONGI	1213122022	AEK BOTUNG	0,3944	2023
5.034	53	NUSA TENGGARA TIMUR	5313	KABUPATEN LEMBATA	531302	ATADEI	5313022011	DULIR	0,3944	2023
5.035	91	PAPUA	9109	KABUPATEN MIMIKA	910918	ALAMA	9109182003	SENAWAK	0,3944	2023
5.036	91	PAPUA	9111	KABUPATEN KEEROM	911111	KAISENAR	9111112002	KIAMBRA	0,3944	2023
5.037	91	PAPUA	9114	TOLIKARA	919114	KUARI	9114142001	KUARI	0,3943	2023
5.038	62	KALIMANTAN TENGAH	6203	KABUPATEN KAPUAS	620316	DADAHUP	6203162002	TAMBAK BAJAI	0,3943	2023
5.039	91	PAPUA	9118	KABUPATEN ASMAT	911802	ATSJ	9118022013	AMBISU	0,3941	2023
5.040	91	PAPUA	9123	KABUPATEN LANNY JAYA	912310	POGA	9123102014	BRIGME	0,3941	2023
5.041	91	PAPUA	9113	YAHUKIMO	919113	DURAM	9113502002	YAMINIKMA	0,3941	2023
5.042	91	PAPUA	9113	YAHUKIMO	919113	MUGI	9113172002	SEIMA	0,3941	2023
5.043	91	PAPUA	9113	YAHUKIMO	919113	MUGI	9113172004	YUARIMA	0,3941	2023
5.044	91	PAPUA	9113	YAHUKIMO	919113	YOGOSEM	9113512006	ESAHAPUK	0,3941	2023
5.045	91	PAPUA	9113	YAHUKIMO	919113	YOGOSEM	9113512001	YOGOSEM	0,3941	2023
5.046	91	PAPUA	9101	KABUPATEN MERAUKE	910104	KIMAAM	9101042002	KOMOLOM	0,3940	2023
5.047	91	PAPUA	9122	KABUPATEN YALIMO	912204	BENAWA	9122042037	NUOROK	0,3940	2023
5.048	65	KALIMANTAN UTARA	6502	MALINAU	656502	MENTARANG HULU	6502122002	LUNG KEBINU	0,3939	2023
5.049	91	PAPUA	9113	YAHUKIMO	919113	KURIMA	9113012041	AIR GARAM	0,3938	2023
5.050	91	PAPUA	9113	YAHUKIMO	919113	KURIMA	9113012052	HUGUMA	0,3938	2023
5.051	91	PAPUA	9113	YAHUKIMO	919113	KURIMA	9113012045	KIMA	0,3938	2023
5.052	91	PAPUA	9113	YAHUKIMO	919113	KURIMA	9113012049	LOTIA	0,3938	2023
5.053	91	PAPUA	9113	YAHUKIMO	919113	KURIMA	9113012043	LUKULEMA	0,3938	2023
5.054	91	PAPUA	9113	YAHUKIMO	919113	KURIMA	9113012038	PUSUAGA	0,3938	2023
5.055	91	PAPUA	9113	YAHUKIMO	919113	TANGMA	9113202004	HUEWI	0,3938	2023
5.056	18	LAMPUNG	1805	KABUPATEN TULANG BAWANG	180512	RAWA JITU SELATAN	1805122014	KARYA CIPTA ABADI	0,3938	2023
5.057	62	KALIMANTAN TENGAH	6206	KABUPATEN KATINGAN	620607	MARIKIT	6206072007	TUMBANG TAEI	0,3938	2023
5.058	62	KALIMANTAN TENGAH	6207	KABUPATEN SERUYAN	620705	SERUYAN HULU	6207052034	BUNTUT SAPAU	0,3938	2023
5.059	91	PAPUA	9125	KABUPATEN PUNCAK	912517	YUGUMUAK	9125172005	LAMBERA	0,3938	2023
5.060	91	PAPUA	9107	PUNCAK JAYA	919107	WAEGI	9107292012	TENOLOK	0,3938	2023
5.061	91	PAPUA	9110	SARMI	919110	PANTAI BARAT	9110032014	KAMENAWARI	0,3937	2023
5.062	91	PAPUA	9108	PANIAI	919108	DEIYAI MIYO	9108312006	MIYAMO	0,3935	2023
5.063	53	NUSA TENGGARA TIMUR	5310	KABUPATEN MANGGARAI	531018	SATAR MESE UTARA	5310182009	CIRENG	0,3935	2023
5.064	53	NUSA TENGGARA TIMUR	5302	TIMOR TENGAH SELATAN	535302	MOLLO BARAT	5302222004	OEL UBAN	0,3935	2023
5.065	53	NUSA TENGGARA TIMUR	5302	TIMOR TENGAH SELATAN	535302	TOIANAS	5302162009	MILLI	0,3935	2023
5.066	92	PAPUA BARAT	9210	MAYBRAT	929210	AIFAT TIMUR	9210032004	AIKRER	0,3933	2023
5.067	92	PAPUA BARAT	9210	MAYBRAT	929210	AIFAT TIMUR TENGAH	9210122005	AIKUS	0,3933	2023
5.068	92	PAPUA BARAT	9210	MAYBRAT	929210	AIFAT TIMUR TENGAH	9210122003	FRAMBU	0,3933	2023
5.069	91	PAPUA	9102	KABUPATEN JAYAWIJAYA	910266	POPUGOBA	9102662002	WAIMA	0,3933	2023
5.070	91	PAPUA	9113	YAHUKIMO	919113	UBAHAK	9113252011	MABIEN	0,3932	2023
5.071	61	KALIMANTAN BARAT	6105	KABUPATEN SINTANG	610515	AMBALAU	6105152031	JENGKARANG	0,3932	2023
5.072	91	PAPUA	9109	KABUPATEN MIMIKA	910906	JILA	9109062009	BUNARAUIGIN	0,3932	2023
5.073	91	PAPUA	9115	KABUPATEN WAROPEN	911515	SOYOI MAMBAI	9115152007	FAFARUI	0,3932	2023
5.074	91	PAPUA	9125	KABUPATEN PUNCAK	912523	AMUNGKALPIA	9125232003	OMPLIGA	0,3932	2023
5.075	91	PAPUA	9114	TOLIKARA	919114	KARUBAGA	9114012054	ELSADAI	0,3931	2023
5.076	91	PAPUA	9114	TOLIKARA	919114	KARUBAGA	9114012061	KURAGEPURA	0,3931	2023



NO	KODE PROVINSI	NAMA PROVINSI	KODE KABUPATEN	NAMA KABUPATEN	KODE KECAMATAN	NAMA KECAMATAN	KODE DESA	NAMA DESA	IDM	TAHUN PRIORITAS SANGAT TERTINGGAL
5.077	11	ACEH	1108	KABUPATEN ACEH UTARA	110809	SEUNUDDON	1108092016	MATANG PUNTONG	0,3930	2023
5.078	91	PAPUA	9114	TOLIKARA	919114	BIUK	9114462006	YIYOGOBAK/KIBUR	0,3929	2023
5.079	12	SUMATERA UTARA	1225	KABUPATEN NIAS BARAT	122504	MORO'O	1225042003	HILISOROMI	0,3929	2023
5.080	91	PAPUA	9127	INTAN JAYA	919127	SUGAPA	9127012015	NDUGUSIGA	0,3929	2023
5.081	91	PAPUA	9108	PANIAI	919108	YATAMO	9108202011	UDAUGI	0,3929	2023
5.082	91	PAPUA	9115	WAROPEN	919115	SOYOI MAMBAI	9115152002	SOYOI	0,3929	2023
5.083	91	PAPUA	9113	YAHUKIMO	919113	KWIKMA	9113482004	MONIN	0,3929	2023
5.084	91	PAPUA	9113	YAHUKIMO	919113	LANGDA	9113412001	LANGDA	0,3929	2023
5.085	91	PAPUA	9113	YAHUKIMO	919113	SOLOIKMA	9113382002	KWELENA	0,3929	2023
5.086	91	PAPUA	9114	TOLIKARA	919114	KARUBAGA	9114012070	MOLERA	0,3928	2023
5.087	91	PAPUA	9123	KABUPATEN LANNY JAYA	912330	KULY LANNY	9123302002	GUBURINI	0,3927	2023
5.088	91	PAPUA	9127	INTAN JAYA	919127	AGISIGA	9127052006	SOALI	0,3925	2023
5.089	91	PAPUA	9108	PANIAI	919108	ARADIDE	9108042014	BAGUWO	0,3925	2023
5.090	91	PAPUA	9108	PANIAI	919108	BOGABAIDA	9108072016	JIBUDIDE II	0,3925	2023
5.091	91	PAPUA	9108	PANIAI	919108	YOUTADI	9108292001	YOUTADI	0,3925	2023
5.092	91	PAPUA	9113	YAHUKIMO	919113	BOMELA	9113422005	KUBIALAT	0,3925	2023
5.093	91	PAPUA	9113	YAHUKIMO	919113	BOMELA	9113422006	PALAMDUA	0,3925	2023
5.094	91	PAPUA	9113	YAHUKIMO	919113	LOLAT	9113372008	DENEMA	0,3925	2023
5.095	91	PAPUA	9113	YAHUKIMO	919113	NALCA	9113082007	HEIN	0,3925	2023
5.096	91	PAPUA	9113	YAHUKIMO	919113	NALCA	9113082006	IMSEKLA	0,3925	2023
5.097	91	PAPUA	9108	PANIAI	919108	BOGABAIDA	9108072017	YUMAUWO	0,3925	2023
5.098	12	SUMATERA UTARA	1225	KABUPATEN NIAS BARAT	122505	MANDREHE	1225052005	LOLOZIRUGI	0,3925	2023
5.099	81	MALUKU	8105	KABUPATEN SERAM BAGIAN TIMUR	810508	KILMURY	8105082013	BITORIK	0,3925	2023
5.100	91	PAPUA	9109	KABUPATEN MIMIKA	910918	ALAMA	9109182009	JENGGELO	0,3925	2023
5.101	91	PAPUA	9111	KABUPATEN KEEROM	911111	KAISENAR	9111112005	TEFANMA SATU	0,3925	2023
5.102	91	PAPUA	9125	KABUPATEN PUNCAK	912525	ERELMAKAWIA	9125252004	MAMOLDEMA	0,3925	2023
5.103	91	PAPUA	9116	BOVEN DIGOEL	919116	KI	9116192002	OBINANGGE	0,3924	2023
5.104	11	ACEH	1102	KABUPATEN ACEH TENGGARA	110216	LEUSER	1102162014	TUAH KEKHINE	0,3922	2023
5.105	12	SUMATERA UTARA	1203	KABUPATEN TAPANULI SELATAN	120302	BATANG TORU	1203022005	BATU HORING	0,3922	2023
5.106	91	PAPUA	9127	INTAN JAYA	919127	SUGAPA	9127012002	MINDAU	0,3922	2023
5.107	91	PAPUA	9113	YAHUKIMO	919113	DURAM	9113502005	DENGAT	0,3922	2023
5.108	91	PAPUA	9113	YAHUKIMO	919113	DURAM	9113502003	GOAK	0,3922	2023
5.109	91	PAPUA	9113	YAHUKIMO	919113	DURAM	9113502006	NINIWI	0,3922	2023
5.110	91	PAPUA	9113	YAHUKIMO	919113	HOGIO	9113162008	HOGIO II	0,3922	2023
5.111	91	PAPUA	9113	YAHUKIMO	919113	HOGIO	9113162003	LELEAK	0,3922	2023
5.112	91	PAPUA	9113	YAHUKIMO	919113	MUGI	9113172019	WEMASILI	0,3922	2023
5.113	91	PAPUA	9113	YAHUKIMO	919113	YOGOSEM	9113512005	HOKOLEKMA	0,3922	2023
5.114	91	PAPUA	9113	YAHUKIMO	919113	YOGOSEM	9113512004	SAIKAMA	0,3922	2023
5.115	12	SUMATERA UTARA	1203	KABUPATEN TAPANULI SELATAN	120305	SAIPAR DOLOK HOLE	1203052077	SUNGE SIGIRING-GIRING	0,3921	2023
5.116	53	NUSA TENGGARA TIMUR	5302	TIMOR TENGAH SELATAN	535302	MOLLO UTARA	5302032019	IUSMOLO	0,3920	2023
5.117	91	PAPUA	9110	SARMI	911010	APAWER HULU	9110092004	AIRORAN	0,3919	2023
5.118	92	PAPUA BARAT	9209	TAMBRAUW	929209	ASES	9209152001	ASES	0,3919	2023
5.119	92	PAPUA BARAT	9209	TAMBRAUW	929209	KWESEFO	9209212003	SYUAU	0,3919	2023
5.120	91	PAPUA	9109	KABUPATEN MIMIKA	910914	HOYA	9109142002	MAMONTOGA	0,3919	2023
5.121	91	PAPUA	9123	KABUPATEN LANNY JAYA	912321	AWINA	9123212004	YUGUMIA	0,3919	2023
5.122	91	PAPUA	9123	KABUPATEN LANNY JAYA	912325	BRUWA	9123252004	EKABA	0,3919	2023
5.123	91	PAPUA	9123	KABUPATEN LANNY JAYA	912325	BRUWA	9123252007	BIRIK	0,3919	2023
5.124	53	NUSA TENGGARA TIMUR	5302	TIMOR TENGAH SELATAN	535302	AMANUBAN TIMUR	5302042001	BILLA	0,3919	2023
5.125	91	PAPUA	9107	PUNCAK JAYA	919107	WAEGI	9107292017	ANDIRON	0,3919	2023
5.126	91	PAPUA	9107	PUNCAK JAYA	919107	WAEGI	9107292008	JIMBINGGAME	0,3919	2023
5.127	91	PAPUA	9107	PUNCAK JAYA	919107	WAEGI	9107292009	ORILUK	0,3919	2023
5.128	91	PAPUA	9107	PUNCAK JAYA	919107	WAEGI	9107292010	PAGARGOM	0,3919	2023
5.129	91	PAPUA	9107	PUNCAK JAYA	919107	WAEGI	9107292011	TOWOLUK	0,3919	2023
5.130	62	KALIMANTAN TENGAH	6210	KABUPATEN GUNUNG MAS	621009	MIRI MANASA	6210092011	TUMBANG HATUNG	0,3918	2023



NO	KODE PROVINSI	NAMA PROVINSI	KODE KABUPATEN	NAMA KABUPATEN	KODE KECAMATAN	NAMA KECAMATAN	KODE DESA	NAMA DESA	IDM	TAHUN PRIORITAS SANGAT TERTINGGAL
5.131	16	SUMATERA SELATAN	1604	KABUPATEN LAHAT	160417	KIKIM TIMUR	1604172016	MUARA EMPAYANG	0,3914	2023
5.132	91	PAPUA	9107	PUNCAK JAYA	919107	YAMO	9107082008	TIOGEME	0,3913	2023
5.133	91	PAPUA	9107	PUNCAK JAYA	919107	YAMO	9107082017	WOLAME	0,3913	2023
5.134	91	PAPUA	9115	WAROPEN	919115	SOYOI MAMBAI	9115152006	WAINARISI	0,3913	2023
5.135	91	PAPUA	9113	YAHUKIMO	919113	NALCA	9113082002	CENDERAWASIH	0,3913	2023
5.136	91	PAPUA	9113	YAHUKIMO	919113	UBAHAK	9113252006	KELENG	0,3913	2023
5.137	82	MALUKU UTARA	8201	KABUPATEN HALMAHERA BARAT	820101	JAILOLO	8201012023	TODOWONGI	0,3913	2023
5.138	12	SUMATERA UTARA	1214	KABUPATEN NIAS SELATAN	121404	HIBALA	1214042002	TUWASO	0,3912	2023
5.139	91	PAPUA	9104	KABUPATEN NABIRE	910410	SIRIWO	9104102004	TIBAI	0,3912	2023
5.140	91	PAPUA	9125	KABUPATEN PUNCAK	912523	AMUNGKALPIA	9125232004	ALAMA	0,3912	2023
5.141	61	KALIMANTAN BARAT	6110	KABUPATEN MELAWI	611004	MENUKUNG	6110042012	NANGA KERUAP	0,3911	2023
5.142	92	PAPUA BARAT	9212	KABUPATEN PEGUNUNGAN ARFAK	921209	MINYAMBAOUW	9212092010	UGJEHEG	0,3910	2023
5.143	92	PAPUA BARAT	9212	KABUPATEN PEGUNUNGAN ARFAK	921210	HINGK	9212102009	DEMUNTI	0,3910	2023
5.144	91	PAPUA	9122	YALIMO	919122	ABENAOH	9122032018	TAGABAGA	0,3910	2023
5.145	92	PAPUA BARAT	9206	TELUK BINTUNI	929206	BISCOOP	9206182005	LAUDOHO	0,3910	2023
5.146	61	KALIMANTAN BARAT	6105	KABUPATEN SINTANG	610502	TEMPUNAK	6105022003	TANJUNG PERADA	0,3908	2023
5.147	91	PAPUA	9113	YAHUKIMO	919113	KWELEMDUA	9113472007	KEMPLIGIN	0,3906	2023
5.148	91	PAPUA	9113	YAHUKIMO	919113	SEREDELA	9113442009	SAMBOGA	0,3906	2023
5.149	91	PAPUA	9113	YAHUKIMO	919113	SOBAHAM	9113452005	DOHONG	0,3906	2023
5.150	91	PAPUA	9113	YAHUKIMO	919113	SOBAHAM	9113452013	HUBIK	0,3906	2023
5.151	91	PAPUA	9113	YAHUKIMO	919113	SOBAHAM	9113452008	SIMBUK	0,3906	2023
5.152	92	PAPUA BARAT	9201	SORONG	929201	SUNOOK	9201462002	MASOS	0,3906	2023
5.153	91	PAPUA	9107	PUNCAK JAYA	919107	MOLANIKIME	9107242004	MALOINGGEN	0,3906	2023
5.154	91	PAPUA	9109	KABUPATEN MIMIKA	910906	JILA	9109062022	PUSUWE	0,3906	2023
5.155	92	PAPUA BARAT	9212	KABUPATEN PEGUNUNGAN ARFAK	921207	CATUBOUW	9212072011	IJIGREG	0,3905	2023
5.156	92	PAPUA BARAT	9212	KABUPATEN PEGUNUNGAN ARFAK	921207	CATUBOUW	9212072017	SOUDIN	0,3905	2023
5.157	53	NUSA TENGGARA TIMUR	5302	TIMOR TENGAH SELATAN	535302	AMANUBAN SELATAN	5302062011	LINAMNUTU	0,3905	2023
5.158	91	PAPUA	9107	PUNCAK JAYA	919107	GUBUME	9107312011	MONDU	0,3903	2023
5.159	61	KALIMANTAN BARAT	6105	KABUPATEN SINTANG	610514	SERAWAI	6105142037	SABHANG LANDAN	0,3903	2023
5.160	91	PAPUA	9117	MAPPI	919117	TI ZAIN	9117152007	PIER	0,3903	2023
5.161	91	PAPUA	9110	SARMI	919110	PANTAI TIMUR BAGIAN BARAT	9110142016	NENGKE DUA	0,3903	2023
5.162	91	PAPUA	9113	YAHUKIMO	919113	MUGI	9113172016	NYIKINEN	0,3903	2023
5.163	91	PAPUA	9113	YAHUKIMO	919113	MUGI	9113172018	OLOMISANG	0,3903	2023
5.164	91	PAPUA	9113	YAHUKIMO	919113	MUGI	9113172017	WESANGMA	0,3903	2023
5.165	92	PAPUA BARAT	9202	MANOKWARI	929202	MANOKWARI TIMUR	9202132007	SUSWENI	0,3903	2023
5.166	11	ACEH	1117	KABUPATEN BENER MERIAH	111703	SYIAH UTAMA	1117032009	PASIR PUTIH	0,3900	2023
5.167	91	PAPUA	9112	KABUPATEN PEGUNUNGAN BINTANG	911233	PAMEK	9112332001	MARIKLA	0,3900	2023
5.168	91	PAPUA	9125	KABUPATEN PUNCAK	912517	YUGUMUAK	9125172007	MUGALOLO	0,3900	2023
5.169	92	PAPUA BARAT	9211	KABUPATEN MANOKWARI SELATAN	921104	DATARAN ISIM	9211042007	DIHISU	0,3900	2023
5.170	91	PAPUA	9107	PUNCAK JAYA	919107	WAEI	9107292003	LERAWERA	0,3900	2023
5.171	91	PAPUA	9110	SARMI	919110	APAWER HULU	9110092006	SASAWAPECE	0,3900	2023
5.172	92	PAPUA BARAT	9210	MAYBRAT	929210	AIFAT TIMUR SELATAN	9210142002	MAKIRI	0,3900	2023
5.173	92	PAPUA BARAT	9210	MAYBRAT	929210	AIFAT TIMUR SELATAN	9210142001	WORMU	0,3900	2023
5.174	92	PAPUA BARAT	9210	MAYBRAT	929210	AIFAT TIMUR TENGAH	9210122007	PITOR	0,3900	2023
5.175	91	PAPUA	9115	KABUPATEN WAROPEN	911515	SOYOI MAMBAI	9115152005	SEGHA	0,3897	2024
5.176	91	PAPUA	9115	KABUPATEN WAROPEN	911515	SOYOI MAMBAI	9115152009	SINABO	0,3897	2024
5.177	62	KALIMANTAN TENGAH	6202	KOTAWARINGIN TIMUR	626202	BUKIT SANTUAI	6202152014	TUMBANG SALUANG	0,3894	2024
5.178	91	PAPUA	9127	INTAN JAYA	919127	WANDAI	9127032003	DEBASIGA	0,3894	2024
5.179	91	PAPUA	9127	INTAN JAYA	919127	WANDAI	9127032009	HULAPUGA	0,3894	2024
5.180	91	PAPUA	9127	INTAN JAYA	919127	WANDAI	9127032005	ISANDOGA	0,3894	2024
5.181	91	PAPUA	9127	INTAN JAYA	919127	WANDAI	9127032007	JAE	0,3894	2024
5.182	91	PAPUA	9127	INTAN JAYA	919127	WANDAI	9127032008	MBUGULO	0,3894	2024
5.183	91	PAPUA	9127	INTAN JAYA	919127	WANDAI	9127032006	MOGALO	0,3894	2024
5.184	91	PAPUA	9127	INTAN JAYA	919127	WANDAI	9127032001	SABISA	0,3894	2024



NO	KODE PROVINSI	NAMA PROVINSI	KODE KABUPATEN	NAMA KABUPATEN	KODE KECAMATAN	NAMA KECAMATAN	KODE DESA	NAMA DESA	IDM	TAHUN PRIORITAS SANGAT TERTINGGAL
5.185	91	PAPUA	9107	PUNCAK JAYA	919107	YAMO	9107082021	GIBAGA	0,3894	2024
5.186	91	PAPUA	9107	PUNCAK JAYA	919107	YAMO	9107082009	GOYAGE	0,3894	2024
5.187	91	PAPUA	9107	PUNCAK JAYA	919107	YAMO	9107082010	KABILIMBUT	0,3894	2024
5.188	91	PAPUA	9107	PUNCAK JAYA	919107	YAMO	9107082030	KWATINERI	0,3894	2024
5.189	91	PAPUA	9107	PUNCAK JAYA	919107	YAMO	9107082022	NAMI	0,3894	2024
5.190	91	PAPUA	9107	PUNCAK JAYA	919107	YAMO	9107082006	WUNDU	0,3894	2024
5.191	91	PAPUA	9107	PUNCAK JAYA	919107	YAMO	9107082031	YILEYALE	0,3894	2024
5.192	12	SUMATERA UTARA	1204	KABUPATEN NIAS	120421	BOTOMUZOI	1204212014	BANUA SIBOHOU BOTOMUZOI	0,3892	2024
5.193	91	PAPUA	9112	PEGUNUNGAN BINTANG	919112	BATANI	9112262007	BAKATA	0,3890	2024
5.194	91	PAPUA	9112	PEGUNUNGAN BINTANG	919112	BATANI	9112262005	PALUR DUA	0,3890	2024
5.195	91	PAPUA	9112	PEGUNUNGAN BINTANG	919112	BATANI	9112262004	PALUR SATU	0,3890	2024
5.196	91	PAPUA	9112	PEGUNUNGAN BINTANG	919112	BATANI	9112262006	SOPLE	0,3890	2024
5.197	53	NUSA TENGGARA TIMUR	5316	NAGEKEO	535316	AESESA SELATAN	5316072004	RENDUTENO	0,3890	2024
5.198	12	SUMATERA UTARA	1224	KABUPATEN NIAS UTARA	122411	LAHEWA TIMUR	1224112007	MEAFU	0,3890	2024
5.199	64	KALIMANTAN TIMUR	6411	KABUPATEN MAHAKAM ULU	641104	LONG APARI	6411042010	LONG APARI	0,3890	2024
5.200	92	PAPUA BARAT	9212	KABUPATEN PEGUNUNGAN ARFAK	921210	HINGK	9212102021	NGIMOUBRI	0,3890	2024
5.201	91	PAPUA	9125	PUNCAK	919125	AGANDUGUME	9125072001	AGANDUGUME	0,3890	2024
5.202	76	SULAWESI BARAT	7603	KABUPATEN MAMASA	760314	TAWALIAN	7603142003	KARIANGO	0,3889	2024
5.203	91	PAPUA	9122	YALIMO	919122	ABENAHU	9122032059	BONGGI	0,3889	2024
5.204	92	PAPUA BARAT	9209	TAMBRAUW	929209	SYUJAK	9209072005	FRAFANE	0,3889	2024
5.205	91	PAPUA	9114	TOLIKARA	919114	BOGONUK	9114442001	BOGONUK	0,3888	2024
5.206	91	PAPUA	9109	KABUPATEN MIMIKA	910906	JILA	9109062024	WANDUD	0,3887	2024
5.207	91	PAPUA	9111	KABUPATEN KEEROM	911111	KAISENAR	9111112003	LIKET	0,3887	2024
5.208	91	PAPUA	9107	PUNCAK JAYA	919107	TINGGINAMBUT	9107122031	BIGIRAGE	0,3887	2024
5.209	91	PAPUA	9107	PUNCAK JAYA	919107	TINGGINAMBUT	9107122018	GIGUME	0,3887	2024
5.210	91	PAPUA	9113	YAHUKIMO	919113	SOBAHAM	9113452012	BENEMBA	0,3887	2024
5.211	91	PAPUA	9113	YAHUKIMO	919113	SOBAHAM	9113452007	KULAHAIK	0,3887	2024
5.212	92	PAPUA BARAT	9201	SORONG	929201	KLASO	9201412008	MALAWHILI	0,3887	2024
5.213	92	PAPUA BARAT	9204	SORONG SELATAN	929204	MOSWAREN	9204102003	HARARO	0,3887	2024
5.214	12	SUMATERA UTARA	1214	KABUPATEN NIAS SELATAN	121420	HURUNA	1214202014	LUAHAMOFAKHE	0,3886	2024
5.215	91	PAPUA	9107	PUNCAK JAYA	919107	GUBUME	9107312001	GUBUME	0,3884	2024
5.216	91	PAPUA	9107	PUNCAK JAYA	919107	GUBUME	9107312009	GUBUNERI	0,3884	2024
5.217	91	PAPUA	9107	PUNCAK JAYA	919107	LUMO	9107232001	LUMO	0,3884	2024
5.218	11	ACEH	1103	KABUPATEN ACEH TIMUR	110305	SERBAJADI	1103052008	LOOT	0,3884	2024
5.219	91	PAPUA	9118	KABUPATEN ASMAT	911818	AYIP	9118182002	WAGI	0,3884	2024
5.220	91	PAPUA	9113	YAHUKIMO	919113	HOGIO	9113162005	SENGSENAGAIAK	0,3884	2024
5.221	91	PAPUA	9113	YAHUKIMO	919113	YOGOSEM	9113512002	KIROMA	0,3884	2024
5.222	91	PAPUA	9113	YAHUKIMO	919113	YOGOSEM	9113512007	MESAHAPUT	0,3884	2024
5.223	91	PAPUA	9114	TOLIKARA	919114	PANAGA	9114092010	SAKSI MALER	0,3883	2024
5.224	62	KALIMANTAN TENGAH	6212	MURUNG RAYA	626212	TANAH SIANG SELATAN	6212072002	OLUNG MURO	0,3883	2024
5.225	53	NUSA TENGGARA TIMUR	5302	TIMOR TENGAH SELATAN	535302	TOIANAS	5302162003	OELU	0,3882	2024
5.226	91	PAPUA	9114	TOLIKARA	919114	GIKA	9114352006	WANUWI	0,3882	2024
5.227	91	PAPUA	9114	TOLIKARA	919114	GILUBANDU	9114192003	EGONI	0,3882	2024
5.228	11	ACEH	1108	KABUPATEN ACEH UTARA	110803	KUTA MAKMUR	1108032009	MEUNASAH KUMBANG	0,3881	2024
5.229	62	KALIMANTAN TENGAH	6206	KABUPATEN KATINGAN	620607	MARIKIT	6206072005	SABAUNG	0,3881	2024
5.230	62	KALIMANTAN TENGAH	6206	KABUPATEN KATINGAN	620612	PETAK MALAI	6206122005	TUMBANG TANGOI	0,3881	2024
5.231	91	PAPUA	9107	PUNCAK JAYA	919107	MOLANIKIME	9107242005	WANUME	0,3881	2024
5.232	91	PAPUA	9112	PEGUNUNGAN BINTANG	919112	OKBAPE	9112122005	TAPASIK DUA BAPENKA	0,3881	2024
5.233	91	PAPUA	9110	SARMI	919110	APAWER HULU	9110092013	KWAWITANIA	0,3881	2024
5.234	91	PAPUA	9110	SARMI	919110	APAWER HULU	9110092012	SURIMANIA	0,3881	2024
5.235	91	PAPUA	9113	YAHUKIMO	919113	SEREDELA	9113442006	BURUPMAKOT	0,3881	2024
5.236	91	PAPUA	9113	YAHUKIMO	919113	SOBAHAM	9113452004	BALINGGAMA	0,3881	2024
5.237	91	PAPUA	9113	YAHUKIMO	919113	SOBAHAM	9113452009	PUAHUUN	0,3881	2024
5.238	91	PAPUA	9107	PUNCAK JAYA	919107	TINGGINAMBUT	9107122033	INIKIMALUK	0,3879	2024

NO	KODE PROVINSI	NAMA PROVINSI	KODE KABUPATEN	NAMA KABUPATEN	KODE KECAMATAN	NAMA KECAMATAN	KODE DESA	NAMA DESA	IDM	TAHUN PRIORITAS SANGAT TERTINGGAL
5.239		53 NUSA TENGGARA TIMUR	5309	KABUPATEN NGADA	530914	RIUNG BARAT	5309142008	BENTENG TAWA I	0,3879	2024
5.240		92 PAPUA BARAT	9204	KABUPATEN SORONG SELATAN	920414	KAIS	9204142004	BENAWA I	0,3878	2024
5.241		91 PAPUA	9113	YAHUKIMO	911313	KURIMA	9113012055	HESMAT	0,3875	2024
5.242		91 PAPUA	9113	YAHUKIMO	911313	KURIMA	9113012046	YAGARELO	0,3875	2024
5.243		91 PAPUA	9113	YAHUKIMO	911313	UBAHAK	9113252008	NURAP	0,3875	2024
5.244		91 PAPUA	9113	YAHUKIMO	911313	UBAHAK	9113252007	SILONG	0,3875	2024
5.245		91 PAPUA	9113	YAHUKIMO	911313	UBAHAK	9113252009	WAMUHUK	0,3875	2024
5.246		91 PAPUA	9113	YAHUKIMO	911313	UBAHAK	9113252010	WELILE	0,3875	2024
5.247		91 PAPUA	9113	YAHUKIMO	911313	UKHA	9113212011	WAKUNYAMA	0,3875	2024
5.248		91 PAPUA	9114	TOLIKARA	911414	KARUBAGA	9114012058	KULONAME	0,3874	2024
5.249		62 KALIMANTAN TENGAH	6205	KABUPATEN BARITO UTARA	620503	GUNUNG PUREI	6205032001	TANJUNG HARAPAN	0,3873	2024
5.250		92 PAPUA BARAT	9201	SORONG	929201	SUNOOK	9201462006	SULYA	0,3871	2024
5.251		92 PAPUA BARAT	9204	SORONG SELATAN	929204	KOKODA UTARA	9204212004	BENAWA II	0,3871	2024
5.252		92 PAPUA BARAT	9212	KABUPATEN PEGUNUNGAN ARFAK	921209	MINYAMBAQUW	9212092019	NINSIMOI	0,3871	2024
5.253		92 PAPUA BARAT	9212	KABUPATEN PEGUNUNGAN ARFAK	921210	HINGK	9212102014	PUNGGUNG	0,3871	2024
5.254		92 PAPUA BARAT	9212	KABUPATEN PEGUNUNGAN ARFAK	921210	HINGK	9212102017	KWOK SATU	0,3871	2024
5.255		11 ACEH	1110	KABUPATEN ACEH SINGKIL	111009	KOTA BAHARU	1110092003	BUTAR	0,3870	2024
5.256		91 PAPUA	9113	YAHUKIMO	911313	AMUMA	9113132003	TOLIKAPURA	0,3868	2024
5.257		91 PAPUA	9113	YAHUKIMO	911313	KWELEMDUA	9113472008	OBIS	0,3868	2024
5.258		91 PAPUA	9113	YAHUKIMO	911313	MUGI	9113172014	WANESI	0,3868	2024
5.259		92 PAPUA BARAT	9212	PEGUNUNGAN ARFAK	929212	TESTEGA	9212082015	ASAI DUA	0,3868	2024
5.260		61 KALIMANTAN BARAT	6104	KABUPATEN KETAPANG	610403	MANIS MATA	6104032017	SENGKUANG MERABONG	0,3868	2024
5.261		81 MALUKU	8104	KABUPATEN BURU	810406	WAPLAU	8104062010	SKIKILALE	0,3868	2024
5.262		91 PAPUA	9111	KABUPATEN KEEROM	911111	KAISENAR	9111112004	ONAM	0,3868	2024
5.263		91 PAPUA	9122	KABUPATEN YALIMO	912204	BENAWA	9122042011	MARTARU	0,3868	2024
5.264		92 PAPUA BARAT	9211	KABUPATEN MANOKWARI SELATAN	921106	TAHOTA	9211062002	REYOB	0,3868	2024
5.265		92 PAPUA BARAT	9212	KABUPATEN PEGUNUNGAN ARFAK	921210	HINGK	9212102011	TIGAU COMTI	0,3868	2024
5.266		91 PAPUA	9122	KABUPATEN YALIMO	912202	APALAPSILI	9122022039	NOHONIL	0,3867	2024
5.267		91 PAPUA	9107	PUNCAK JAYA	910707	GUBUME	9107312005	APELOME	0,3865	2024
5.268		91 PAPUA	9107	PUNCAK JAYA	910707	GUBUME	9107312013	GINILUME	0,3865	2024
5.269		91 PAPUA	9107	PUNCAK JAYA	910707	GUBUME	9107312007	NOBA NOBA	0,3865	2024
5.270		91 PAPUA	9107	PUNCAK JAYA	910707	GUBUME	9107312014	WUNGGANI	0,3865	2024
5.271		11 ACEH	1101	KABUPATEN ACEH SELATAN	110113	KLUET TENGAH	1101132009	PULO AIR	0,3865	2024
5.272		92 PAPUA BARAT	9201	SORONG	929201	BERAUR	9201042028	SORAIN	0,3865	2024
5.273		92 PAPUA BARAT	9209	TAMBRAUW	929209	IRERES	9209172006	IFIAM	0,3865	2024
5.274		92 PAPUA BARAT	9209	TAMBRAUW	929209	IRERES	9209172001	MIRI	0,3865	2024
5.275		92 PAPUA BARAT	9209	TAMBRAUW	929209	KEBAR TIMUR	9209232004	SITORI	0,3865	2024
5.276		92 PAPUA BARAT	9209	TAMBRAUW	929209	MIYAH	9209022014	AIFAIR	0,3865	2024
5.277		92 PAPUA BARAT	9209	TAMBRAUW	929209	TINGGOUW	9209202003	RURIAI	0,3865	2024
5.278		91 PAPUA	9123	LANNY JAYA	919123	BRUWA	9123252006	TIKULUK	0,3862	2024
5.279		91 PAPUA	9123	LANNY JAYA	919123	BRUWA	9123252008	YALOGU	0,3862	2024
5.280		91 PAPUA	9110	SARMI	919110	APAWER HULU	9110092011	MANIWA	0,3862	2024
5.281		91 PAPUA	9114	TOLIKARA	919114	YUKO	9114472007	KARU	0,3861	2024
5.282		91 PAPUA	9108	PANIAI	910833	AWEIDA	9108332003	TUGUWAIMOMA	0,3859	2024
5.283		12 SUMATERA UTARA	1225	KABUPATEN NIAS BARAT	122504	MORO'O	1225042007	LASARA BAHILI	0,3856	2024
5.284		91 PAPUA	9127	INTAN JAYA	919127	AGISIGA	9127052002	TOUSIGA	0,3856	2024
5.285		91 PAPUA	9113	YAHUKIMO	919113	UBAHAK	9113252014	TOLOMBING	0,3856	2024
5.286		18 LAMPUNG	1805	KABUPATEN TULANG BAWANG	180527	GEDUNG AJI BARU	1805272002	MESIR DWI JAYA	0,3854	2024
5.287		91 PAPUA	9115	WAROPEN	919115	MASIREI	9115032016	KOWOGI	0,3854	2024
5.288		91 PAPUA	9108	PANIAI	919108	ARADIDE	9108042041	GANEYETAKA	0,3852	2024
5.289		62 KALIMANTAN TENGAH	6202	KOTAWARINGIN TIMUR	626202	ANTANG KALANG	6202102016	BUNTUT NUSA	0,3852	2024
5.290		92 PAPUA BARAT	9212	KABUPATEN PEGUNUNGAN ARFAK	921210	HINGK	9212102008	PENIBUT	0,3852	2024
5.291		92 PAPUA BARAT	9212	KABUPATEN PEGUNUNGAN ARFAK	921210	HINGK	9212102012	URWONG	0,3852	2024
5.292		91 PAPUA	9114	TOLIKARA	919114	AWEKU	9114432003	POSMAN	0,3852	2024



NO	KODE PROVINSI	NAMA PROVINSI	KODE KABUPATEN	NAMA KABUPATEN	KODE KECAMATAN	NAMA KECAMATAN	KODE DESA	NAMA DESA	IDM	TAHUN PRIORITAS SANGAT TERTINGGAL
5.293	76	SULAWESI BARAT	7603	KABUPATEN MAMASA	760311	BAMBANG	7603112002	MASOSO	0,3851	2024
5.294	91	PAPUA	9123	KABUPATEN LANNY JAYA	912330	KULY LANNY	9123302001	INDUGU	0,3851	2024
5.295	91	PAPUA	9115	WAROPEN	911503	MASIREI	9115032006	SAURISIRAMI	0,3849	2024
5.296	61	KALIMANTAN BARAT	6104	KABUPATEN KETAPANG	610408	SIMPANG HULU	6104082014	KENANGA	0,3848	2024
5.297	91	PAPUA	9108	PANIAI	910827	TELUK DEYA	9108272003	UKAGO	0,3848	2024
5.298	91	PAPUA	9127	INTAN JAYA	912701	SUGAPA	9127012004	YOPARU	0,3846	2024
5.299	92	PAPUA BARAT	9209	TAMBRAUW	920920	IRERES	9209172005	ATAFRUMEK	0,3846	2024
5.300	92	PAPUA BARAT	9206	TELUK BINTUNI	920602	MERDEY	9206022011	MOROMBUY	0,3846	2024
5.301	91	PAPUA	9107	PUNCAK JAYA	910707	GUBUME	9107312012	JINGGI	0,3846	2024
5.302	91	PAPUA	9107	PUNCAK JAYA	910707	GUBUME	9107312004	KENENDAGA	0,3846	2024
5.303	91	PAPUA	9107	PUNCAK JAYA	910707	GUBUME	9107312006	KUMIGI	0,3846	2024
5.304	91	PAPUA	9107	PUNCAK JAYA	910707	GUBUME	9107312010	LIGUNI	0,3846	2024
5.305	91	PAPUA	9107	PUNCAK JAYA	910707	GUBUME	9107312003	MELELA	0,3846	2024
5.306	91	PAPUA	9107	PUNCAK JAYA	910707	GUBUME	9107312002	MILINERI	0,3846	2024
5.307	91	PAPUA	9107	PUNCAK JAYA	910707	GUBUME	9107312008	NOGI	0,3846	2024
5.308	61	KALIMANTAN BARAT	6108	KABUPATEN LANDAK	610801	NGABANG	6108012007	RASAN	0,3846	2024
5.309	12	SUMATERA UTARA	1214	KABUPATEN NIAS SELATAN	121428	SIMUK	1214282002	SILINA	0,3843	2024
5.310	53	NUSA TENGGARA TIMUR	5304	KABUPATEN BELU	530423	NANAET DUABESI	5304232001	DUBESI	0,3843	2024
5.311	91	PAPUA	9109	KABUPATEN MIMIKA	910902	AGIMUGA	9109022005	MASASIMAMO	0,3843	2024
5.312	91	PAPUA	9122	KABUPATEN YALIMO	912204	BENAWA	9122042032	IKON	0,3843	2024
5.313	91	PAPUA	9110	SARMI	911009	APAWER HULU	9110092014	BINA	0,3843	2024
5.314	91	PAPUA	9110	SARMI	911009	APAWER HULU	9110092005	MURARA	0,3843	2024
5.315	91	PAPUA	9110	SARMI	911009	APAWER HULU	9110092001	WAMARIRI	0,3843	2024
5.316	91	PAPUA	9112	PEGUNUNGAN BINTANG	911212	OKBAPE	9112122006	IBOT	0,3841	2024
5.317	72	SULAWESI TENGAH	7209	KABUPATEN TOJO UNA UNA	720906	ULUBONGKA	7209062005	UEMATOPA	0,3838	2024
5.318	64	KALIMANTAN TIMUR	6407	KABUPATEN KUTAI BARAT	640712	BONGAN	6407122001	GERUNGUNG	0,3837	2024
5.319	71	SULAWESI UTARA	7103	KABUPATEN KEPULAUAN SANGIHE	710310	MANGANITU SELATAN	7103102008	BEBALANG	0,3837	2024
5.320	91	PAPUA	9123	LANNY JAYA	912330	GUNA	9123342005	NONDINIME	0,3837	2024
5.321	91	PAPUA	9113	YAHUKIMO	911325	UBAHAK	9113252002	SARUK	0,3837	2024
5.322	91	PAPUA	9113	YAHUKIMO	911319	WERIMA	9113192011	ESEMA HUSAGE	0,3837	2024
5.323	91	PAPUA	9113	YAHUKIMO	911319	WERIMA	9113192004	HANOASUOK	0,3837	2024
5.324	91	PAPUA	9113	YAHUKIMO	911319	WERIMA	9113192010	NESUWEN	0,3837	2024
5.325	91	PAPUA	9113	YAHUKIMO	911319	WERIMA	9113192009	SUESI	0,3837	2024
5.326	91	PAPUA	9113	YAHUKIMO	911319	WERIMA	9113192008	WERIAPUT	0,3837	2024
5.327	91	PAPUA	9113	YAHUKIMO	911319	WERIMA	9113192003	WERIMA	0,3837	2024
5.328	91	PAPUA	9113	YAHUKIMO	911319	WERIMA	9113192005	WESAGALEP	0,3837	2024
5.329	91	PAPUA	9113	YAHUKIMO	911319	WERIMA	9113192006	WESAMA	0,3837	2024
5.330	92	PAPUA BARAT	9212	PEGUNUNGAN ARFAK	9229	DIDOHU	9212052012	DEMDAMEI	0,3837	2024
5.331	91	PAPUA	9120	KABUPATEN MAMBERAMO RAYA	912003	RUFAR	9120032003	BARERI	0,3836	2024
5.332	91	PAPUA	9125	KABUPATEN PUNCAK	912513	KEMBRU	9125132007	NILIME	0,3836	2024
5.333	92	PAPUA BARAT	9210	MAYBRAT	922910	AIFAT TIMUR TENGAH	9210122009	SAUD	0,3833	2024
5.334	92	PAPUA BARAT	9212	KABUPATEN PEGUNUNGAN ARFAK	921210	HINGK	9212102001	SOPNYAI	0,3833	2024
5.335	11	ACEH	1108	KABUPATEN ACEH UTARA	110824	PIRAK TIMUR	1108242003	GEULUMPANG	0,3830	2024
5.336	91	PAPUA	9127	INTAN JAYA	912707	UGIMBA	9127072002	BUNAOPA	0,3830	2024
5.337	91	PAPUA	9108	PANIAI	910827	TELUK DEYA	9108272005	BIYADIDE	0,3830	2024
5.338	91	PAPUA	9113	YAHUKIMO	911313	AMUMA	9113132001	AMUMA	0,3830	2024
5.339	91	PAPUA	9113	YAHUKIMO	911313	AMUMA	9113132007	BALUM ERANG	0,3830	2024
5.340	91	PAPUA	9113	YAHUKIMO	911313	AMUMA	9113132008	GOLOWEN	0,3830	2024
5.341	91	PAPUA	9113	YAHUKIMO	911313	AMUMA	9113132012	KINIKA	0,3830	2024
5.342	91	PAPUA	9113	YAHUKIMO	911313	AMUMA	9113132010	PLAU	0,3830	2024
5.343	91	PAPUA	9113	YAHUKIMO	911313	AMUMA	9113132002	SARMUGE	0,3830	2024
5.344	91	PAPUA	9113	YAHUKIMO	911313	AMUMA	9113132005	SILORIN	0,3830	2024
5.345	91	PAPUA	9113	YAHUKIMO	911313	AMUMA	9113132006	WAEKLEK	0,3830	2024
5.346	91	PAPUA	9113	YAHUKIMO	911313	KWELEMDUA	9113472006	BALUK	0,3830	2024

NO	KODE PROVINSI	NAMA PROVINSI	KODE KABUPATEN	NAMA KABUPATEN	KODE KECAMATAN	NAMA KECAMATAN	KODE DESA	NAMA DESA	IDM	TAHUN PRIORITAS SANGAT TERTINGGAL
5.347	91	PAPUA	9113	YAHUKIMO	919113	KWELEMDUA	9113472001	DEBULA	0,3830	2024
5.348	91	PAPUA	9113	YAHUKIMO	919113	KWELEMDUA	9113472010	KABULAN	0,3830	2024
5.349	91	PAPUA	9113	YAHUKIMO	919113	KWELEMDUA	9113472003	KUBUK DUA	0,3830	2024
5.350	91	PAPUA	9113	YAHUKIMO	919113	KWELEMDUA	9113472002	KWELEMDUA	0,3830	2024
5.351	91	PAPUA	9113	YAHUKIMO	919113	KWELEMDUA	9113472004	SENAYOM	0,3830	2024
5.352	91	PAPUA	9113	YAHUKIMO	919113	KWELEMDUA	9113472005	SESEPNE	0,3830	2024
5.353	91	PAPUA	9113	YAHUKIMO	919113	KWELEMDUA	9113472009	YALIDAMON	0,3830	2024
5.354	11	ACEH	1103	KABUPATEN ACEH TIMUR	110305	SERBAJADI	1103052006	NALON	0,3830	2024
5.355	91	PAPUA	9111	KABUPATEN KEEROM	911110	YAFFI	9111102006	FAFENUMBU	0,3830	2024
5.356	91	PAPUA	9122	KABUPATEN YALIMO	912202	APALAPSILI	9122022028	KENGKENBUN	0,3830	2024
5.357	11	ACEH	1118	KABUPATEN PIDIE JAYA	111806	BANDAR BARU	1118062038	ABAH LUENG	0,3829	2024
5.358	92	PAPUA BARAT	9212	KABUPATEN PEGUNUNGAN ARFAK	921207	CATUBOUW	9212072009	SUGEMEH	0,3829	2024
5.359	91	PAPUA	9114	TOLIKARA	919114	BOKONERI	9114152011	OMUK	0,3828	2024
5.360	91	PAPUA	9114	TOLIKARA	919114	GIKA	9114352001	GEKA	0,3828	2024
5.361	91	PAPUA	9114	TOLIKARA	919114	PANAGA	9114092015	PINDANGGUN	0,3828	2024
5.362	91	PAPUA	9114	TOLIKARA	919114	TAGIME	9114412003	GABUNAM	0,3828	2024
5.363	91	PAPUA	9114	TOLIKARA	919114	TAGIME	9114412004	GULAK	0,3828	2024
5.364	91	PAPUA	9114	TOLIKARA	919114	TAGIME	9114412008	KANDIMBAGA	0,3828	2024
5.365	91	PAPUA	9114	TOLIKARA	919114	TAGIME	9114412009	KINEBE	0,3828	2024
5.366	91	PAPUA	9114	TOLIKARA	919114	TAGIME	9114412002	KOGOTIME	0,3828	2024
5.367	91	PAPUA	9114	TOLIKARA	919114	TAGIME	9114412005	MELAGA	0,3828	2024
5.368	91	PAPUA	9114	TOLIKARA	919114	TAGIME	9114412007	MINGGEN	0,3828	2024
5.369	91	PAPUA	9114	TOLIKARA	919114	TAGIME	9114412001	PEYOLA	0,3828	2024
5.370	91	PAPUA	9114	TOLIKARA	919114	TAGINERI	9114322004	BINI	0,3828	2024
5.371	91	PAPUA	9114	TOLIKARA	919114	TAGINERI	9114322005	DUNDA	0,3828	2024
5.372	91	PAPUA	9114	TOLIKARA	919114	KUARI	9114142015	KURIK	0,3827	2024
5.373	91	PAPUA	9122	KABUPATEN YALIMO	912204	BENAWA	9122042023	DUKUNASI	0,3827	2024
5.374	91	PAPUA	9125	KABUPATEN PUNCAK	912520	OMUKIA	9125202010	AWILKINOP	0,3827	2024
5.375	91	PAPUA	9125	KABUPATEN PUNCAK	912520	OMUKIA	9125202011	DOMAOA	0,3827	2024
5.376	91	PAPUA	9107	PUNCAK JAYA	919107	GUBUME	9107312015	MENGGEGENIKIME	0,3827	2024
5.377	91	PAPUA	9107	PUNCAK JAYA	919107	GUBUME	9107312017	TIMORAMO	0,3827	2024
5.378	91	PAPUA	9107	PUNCAK JAYA	919107	GUBUME	9107312016	TINGGIREGE	0,3827	2024
5.379	91	PAPUA	9107	PUNCAK JAYA	919107	LUMO	9107232009	WURAMBURU	0,3827	2024
5.380	53	NUSA TENGGARA TIMUR	5302	TIMOR TENGAH SELATAN	535302	FATUKOPA	5302292006	ELLO	0,3827	2024
5.381	92	PAPUA BARAT	9204	SORONG SELATAN	929204	MOSWAREN	9204102001	MOSWAREN	0,3827	2024
5.382	92	PAPUA BARAT	9209	TAMBRAUW	929209	FEF	9209012004	SYUBUN	0,3827	2024
5.383	91	PAPUA	9113	YAHUKIMO	919113	AMUMA	9113132011	SAGASAL	0,3827	2024
5.384	53	NUSA TENGGARA TIMUR	5305	ALOR	535305	PANTAR TENGAH	5305162007	TOANG	0,3825	2024
5.385	12	SUMATERA UTARA	1214	KABUPATEN NIAS SELATAN	121427	BORONADU	1214272001	SIFALAGO GOMO	0,3825	2024
5.386	12	SUMATERA UTARA	1224	KABUPATEN NIAS UTARA	122405	NAMOHALU ESIWA	1224052004	HILIBANUA	0,3825	2024
5.387	92	PAPUA BARAT	9209	TAMBRAUW	929209	KEBAR SELATAN	9209242007	ARWANI	0,3824	2024
5.388	91	PAPUA	9115	WAROPEN	919115	INGGERUS	9115092012	FIRO	0,3822	2024
5.389	91	PAPUA	9123	LANNY JAYA	919123	TIOM OLO	9123142002	GIARI	0,3821	2024
5.390	81	MALUKU	8104	KABUPATEN BURU	810413	FENA LEISELA	8104132007	WAEREMAN	0,3818	2024
5.391	91	PAPUA	9113	YAHUKIMO	919113	UBAHAK	9113252017	BISIFAK	0,3817	2024
5.392	91	PAPUA	9114	TOLIKARA	919114	KUARI	9114142009	LUANGGI	0,3816	2024
5.393	53	NUSA TENGGARA TIMUR	5303	KABUPATEN TIMOR TENGAH UTARA	530307	BIBOKI ANLEU	5303072003	SIFANIHA	0,3816	2024
5.394	81	MALUKU	8105	KABUPATEN SERAM BAGIAN TIMUR	810510	TEOR	8105102004	DURYAR RUMOY	0,3814	2024
5.395	91	PAPUA	9105	KABUPATEN KEPULAUAN YAPEN	910510	KEPULAUAN AMBAI	9105102001	AMBAI I	0,3814	2024
5.396	91	PAPUA	9123	KABUPATEN LANNY JAYA	912310	POGA	9123102015	UNIKME	0,3814	2024
5.397	91	PAPUA	9125	KABUPATEN PUNCAK	912525	ERELMAKAWIA	9125252007	IPMANGKOP	0,3814	2024
5.398	91	PAPUA	9107	PUNCAK JAYA	919107	FAWI	9107062013	BIRICARE	0,3814	2024
5.399	91	PAPUA	9107	PUNCAK JAYA	919107	MEWOLUK	9107072023	WUTIKME	0,3814	2024
5.400	91	PAPUA	9115	WAROPEN	919115	MASIREI	9115032013	KALI BARU	0,3814	2024



NO	KODE PROVINSI	NAMA PROVINSI	KODE KABUPATEN	NAMA KABUPATEN	KODE KECAMATAN	NAMA KECAMATAN	KODE DESA	NAMA DESA	IDM	TAHUN PRIORITAS SANGAT TERTINGGAL
5.401	92	PAPUA BARAT	9204	SORONG SELATAN	929204	KOKODA UTARA	9204212002	KAYUBIRO	0,3814	2024
5.402	92	PAPUA BARAT	9209	TAMBRAUW	929209	AMBERBAKEN BARAT	9209272005	WASAWMONTEM	0,3813	2024
5.403	92	PAPUA BARAT	9209	TAMBRAUW	929209	MORAI	9209082010	WARMASI	0,3813	2024
5.404	62	KALIMANTAN TENGAH	6202	KOTAWARINGIN TIMUR	626202	PULAU HANAUT	6202092013	HANTIPAN	0,3811	2024
5.405	91	PAPUA	9123	LANNY JAYA	919123	BRUWA	9123252009	WUMBUGI	0,3811	2024
5.406	91	PAPUA	9112	PEGUNUNGAN BINTANG	919112	PEPERA	9112092009	BON YAKWOL	0,3811	2024
5.407	91	PAPUA	9112	PEGUNUNGAN BINTANG	919112	PEPERA	9112092008	DENOM	0,3811	2024
5.408	91	PAPUA	9112	PEGUNUNGAN BINTANG	919112	PEPERA	9112092010	OK TELABE	0,3811	2024
5.409	91	PAPUA	9112	PEGUNUNGAN BINTANG	919112	PEPERA	9112092006	OKBON	0,3811	2024
5.410	91	PAPUA	9112	PEGUNUNGAN BINTANG	919112	PEPERA	9112092011	WOK BAKON	0,3811	2024
5.411	91	PAPUA	9112	PEGUNUNGAN BINTANG	919112	PEPERA	9112092007	YUN MUKU	0,3811	2024
5.412	91	PAPUA	9113	YAHUKIMO	919113	AMUMA	9113132004	WISIKMA	0,3811	2024
5.413	91	PAPUA	9113	YAHUKIMO	919113	MUGI	9113172011	HENDANG	0,3811	2024
5.414	53	NUSA TENGGARA TIMUR	5302	TIMOR TENGAH SELATAN	535302	MOLLO UTARA	5302032020	TOMANAT	0,3810	2024
5.415	91	PAPUA	9114	TOLIKARA	919114	KARUBAGA	9114012064	LUWIK	0,3809	2024
5.416	91	PAPUA	9118	KABUPATEN ASMAT	911818	AYIP	9118182005	YEFUWAGI	0,3808	2024
5.417	91	PAPUA	9125	KABUPATEN PUNCAK	912520	OMUKIA	9125202012	PUNGTRAMA	0,3808	2024
5.418	92	PAPUA BARAT	9211	KABUPATEN MANOKWARI SELATAN	921104	DATARAN ISIM	9211042001	ISIM	0,3808	2024
5.419	91	PAPUA	9107	PUNCAK JAYA	919107	DOKOME	9107252006	IMULINERI	0,3808	2024
5.420	91	PAPUA	9107	PUNCAK JAYA	919107	DOKOME	9107252005	NOWOME	0,3808	2024
5.421	91	PAPUA	9107	PUNCAK JAYA	919107	DOKOME	9107252009	NUNGWAWI	0,3808	2024
5.422	91	PAPUA	9114	TOLIKARA	919114	GIKA	9114352002	KWA	0,3808	2024
5.423	91	PAPUA	9114	TOLIKARA	919114	GIKA	9114352004	MAKIDO	0,3808	2024
5.424	91	PAPUA	9114	TOLIKARA	919114	GIKA	9114352005	YINUWANU	0,3808	2024
5.425	91	PAPUA	9114	TOLIKARA	919114	POGANERI	9114272024	GAGULINERI	0,3808	2024
5.426	91	PAPUA	9114	TOLIKARA	919114	YUKO	9114472005	KOTORAMBUR	0,3808	2024
5.427	91	PAPUA	9114	TOLIKARA	919114	YUKO	9114472001	PEKALEME	0,3808	2024
5.428	91	PAPUA	9114	TOLIKARA	919114	YUNERI	9114332009	KANGGILO	0,3808	2024
5.429	91	PAPUA	9114	TOLIKARA	919114	GILUBANDU	9114192006	LEREWERE	0,3808	2024
5.430	11	ACEH	1108	KABUPATEN ACEH UTARA	110804	LHOKSUKON	1108042069	BUKET KREUNG	0,3805	2024
5.431	91	PAPUA	9109	KABUPATEN MIMIKA	910906	JILA	9109062025	DILLOA DUA	0,3805	2024
5.432	91	PAPUA	9122	KABUPATEN YALIMO	912204	BENAWA	9122042024	THAMAKSIN	0,3805	2024
5.433	91	PAPUA	9125	KABUPATEN PUNCAK	912517	YUGUMUAK	9125172010	WIYABUBU	0,3805	2024
5.434	91	PAPUA	9107	PUNCAK JAYA	919107	MOLANIKIME	9107242003	MEWUT	0,3805	2024
5.435	92	PAPUA BARAT	9204	SORONG SELATAN	929204	KOKODA	9204092004	KASUWERI	0,3801	2024
5.436	61	KALIMANTAN BARAT	6110	KABUPATEN MELAWI	611009	PINOH SELATAN	6110092005	BINA JAYA	0,3801	2024
5.437	11	ACEH	1175	KOTA SUBULUSSALAM	117505	LONGKIB	1175052002	SEPANG	0,3800	2024
5.438	92	PAPUA BARAT	9201	SORONG	929201	KLAMONO	9201082021	KLASAFET	0,3800	2024
5.439	91	PAPUA	9114	TOLIKARA	919114	YUNERI	9114332008	MOPI	0,3798	2024
5.440	91	PAPUA	9112	PEGUNUNGAN BINTANG	919112	BATANI	9112262001	KARYE	0,3797	2024
5.441	91	PAPUA	9120	KABUPATEN MAMBERAMO RAYA	912002	MEMBERAMO HULU	9120022004	PEPASENA I	0,3797	2024
5.442	91	PAPUA	9114	TOLIKARA	919114	KUARI	9114142012	KIBUR	0,3796	2024
5.443	12	SUMATERA UTARA	1213	KABUPATEN MANDAILING NATAL	121318	RANTO BAEK	1213182015	LUBUK KANCAH	0,3795	2024
5.444	53	NUSA TENGGARA TIMUR	5313	KABUPATEN LEMBATA	531302	ATADEI	5313022005	NUBAHAERAKA	0,3795	2024
5.445	91	PAPUA	9117	MAPPI	919117	TI ZAIN	9117152008	TARWA	0,3795	2024
5.446	91	PAPUA	9110	SARMI	919110	TOR ATAS	9110022011	WAAF	0,3795	2024
5.447	91	PAPUA	9113	YAHUKIMO	919113	PASEMA	9113152007	PUPI	0,3792	2024
5.448	91	PAPUA	9113	YAHUKIMO	919113	PASEMA	9113152006	WULIN	0,3792	2024
5.449	76	SULAWESI BARAT	7603	KABUPATEN MAMASA	760313	NOSU	7603132007	PARINDING	0,3792	2024
5.450	91	PAPUA	9122	KABUPATEN YALIMO	912204	BENAWA	9122042007	TIWAYI	0,3792	2024
5.451	91	PAPUA	9122	KABUPATEN YALIMO	912204	BENAWA	9122042027	KAPAWA	0,3792	2024
5.452	91	PAPUA	9122	KABUPATEN YALIMO	912204	BENAWA	9122042030	WERMAS	0,3792	2024
5.453	91	PAPUA	9122	KABUPATEN YALIMO	912204	BENAWA	9122042031	MAKRIP	0,3792	2024
5.454	91	PAPUA	9114	TOLIKARA	919114	ANAWI	9114372005	YALOKOBAK	0,3792	2024

NO	KODE PROVINSI	NAMA PROVINSI	KODE KABUPATEN	NAMA KABUPATEN	KODE KECAMATAN	NAMA KECAMATAN	KODE DESA	NAMA DESA	IDM	TAHUN PRIORITAS SANGAT TERTINGGAL
5.455	91	PAPUA	9118	KABUPATEN ASMAT	911811	JOERAT	9118112001	YAMAS	0,3789	2024
5.456	91	PAPUA	9125	KABUPATEN PUNCAK	912517	YUGUMJAK	9125172008	MANGGAME	0,3789	2024
5.457	91	PAPUA	9107	PUNCAK JAYA	910707	DOKOME	9107252004	NOWONERI	0,3789	2024
5.458	91	PAPUA	9108	PANIAI	919108	DEIYAI MIYO	9108312002	EPOUTO	0,3789	2024
5.459	91	PAPUA	9114	TOLIKARA	919114	GOYAGE	9114052030	BOPA	0,3788	2024
5.460	91	PAPUA	9127	INTAN JAYA	919127	SUGAPA	9127012014	MBILUSIGA	0,3786	2024
5.461	91	PAPUA	9108	PANIAI	919108	NAKAMA	9108262005	UWODEGE	0,3786	2024
5.462	62	KALIMANTAN TENGAH	6207	KABUPATEN SERUYAN	620705	SERUYAN HULU	6207052032	TUMBANG LAKU	0,3786	2024
5.463	12	SUMATERA UTARA	1204	KABUPATEN NIAS	120428	MA'U	1204282011	SIHARE'O III HILIBADALU	0,3783	2024
5.464	91	PAPUA	9108	PANIAI	919108	AWEIDA	9108332002	TUGUWAI	0,3783	2024
5.465	92	PAPUA BARAT	9204	SORONG SELATAN	929204	SAIFI	9204222010	BOTAIN	0,3783	2024
5.466	11	ACEH	1108	KABUPATEN ACEH UTARA	110824	PIRAK TIMUR	1108242006	REUNGKAM	0,3782	2024
5.467	91	PAPUA	9114	TOLIKARA	919114	KUARI	9114142007	ABEPUR	0,3781	2024
5.468	91	PAPUA	9114	TOLIKARA	919114	KUARI	9114142006	BALIMINGGI	0,3781	2024
5.469	91	PAPUA	9114	TOLIKARA	919114	WINA	9114072022	TAWI	0,3780	2024
5.470	91	PAPUA	9126	DOGIYAI	919126	KAMU SELATAN	9126072011	UGIKAGOU DA	0,3779	2024
5.471	91	PAPUA	9113	YAHUKIMO	919113	BOMELA	9113422004	SOMBAT	0,3779	2024
5.472	91	PAPUA	9113	YAHUKIMO	919113	NALCA	9113082004	BOLDA	0,3779	2024
5.473	91	PAPUA	9113	YAHUKIMO	919113	TANGMA	9113202005	PUNNO	0,3779	2024
5.474	91	PAPUA	9113	YAHUKIMO	919113	UBAHAK	9113252012	KIBIANGGEN	0,3779	2024
5.475	91	PAPUA	9113	YAHUKIMO	919113	UBAHAK	9113252003	PINI	0,3779	2024
5.476	76	SULAWESI BARAT	7603	KABUPATEN MAMASA	760310	TABANG	7603102008	SALUKONA	0,3779	2024
5.477	11	ACEH	1108	KABUPATEN ACEH UTARA	110824	PIRAK TIMUR	1108242007	TRIENG KRUENG KREH	0,3779	2024
5.478	91	PAPUA	9107	PUNCAK JAYA	919107	MUARA	9107202002	DOLIGOBAK	0,3776	2024
5.479	91	PAPUA	9107	PUNCAK JAYA	919107	MUARA	9107202004	TALIOME	0,3776	2024
5.480	91	PAPUA	9107	PUNCAK JAYA	919107	MUARA	9107202008	YAMBIDUGUN	0,3776	2024
5.481	91	PAPUA	9123	LANNY JAYA	919123	GUNA	9123342006	WIGUME	0,3775	2024
5.482	61	KALIMANTAN BARAT	6104	KABUPATEN KETAPANG	610403	MANIS MATA	6104032003	SUKA RAMAI	0,3774	2024
5.483	91	PAPUA	9114	TOLIKARA	919114	KUARI	9114142002	MENGGEBA	0,3774	2024
5.484	91	PAPUA	9122	KABUPATEN YALIMO	912204	BENAWA	9122042008	KUTAKURUK	0,3773	2024
5.485	91	PAPUA	9122	KABUPATEN YALIMO	912204	BENAWA	9122042018	IYAP	0,3773	2024
5.486	91	PAPUA	9122	KABUPATEN YALIMO	912204	BENAWA	9122042029	YAKWA	0,3773	2024
5.487	92	PAPUA BARAT	9211	KABUPATEN MANOKWARI SELATAN	921104	DATARAN ISIM	9211042011	SIBJO	0,3773	2024
5.488	91	PAPUA	9107	PUNCAK JAYA	919107	DOKOME	9107252008	KIMIBUT	0,3770	2024
5.489	91	PAPUA	9107	PUNCAK JAYA	919107	IRIMULI	9107192006	DONDO	0,3770	2024
5.490	91	PAPUA	9107	PUNCAK JAYA	919107	IRIMULI	9107192002	JIGINIKIME	0,3770	2024
5.491	91	PAPUA	9107	PUNCAK JAYA	919107	IRIMULI	9107192007	TANOBA	0,3770	2024
5.492	91	PAPUA	9107	PUNCAK JAYA	919107	IRIMULI	9107192001	WONDENGGOBOK	0,3770	2024
5.493	92	PAPUA BARAT	9209	TAMBRAUW	920920	IRERES	9209172003	AIFAMAS	0,3770	2024
5.494	91	PAPUA	9114	TOLIKARA	919114	KUARI	9114142008	MARKAR	0,3768	2024
5.495	62	KALIMANTAN TENGAH	6212	MURUNG RAYA	626212	BARITO TUHUP RAYA	6212062004	KOHONG	0,3767	2024
5.496	91	PAPUA	9122	YALIMO	919122	ABENAHU	9122032060	WILAK	0,3767	2024
5.497	91	PAPUA	9114	TOLIKARA	919114	BOGONUK	9114442008	TALINAMBER	0,3766	2024
5.498	92	PAPUA BARAT	9212	KABUPATEN PEGUNUNGAN ARFAK	921210	HINGK	9212102013	ARYON	0,3764	2024
5.499	82	MALUKU UTARA	8201	KABUPATEN HALMAHERA BARAT	820101	JAILOLO	8201012027	TAURO	0,3762	2024
5.500	91	PAPUA	9106	KABUPATEN BIAK NUMFOR	910615	SWANDIWE	9106152013	SASWARBO	0,3762	2024
5.501	91	PAPUA	9115	WAROPEN	919115	INGGERUS	9115092008	OTODEMO	0,3762	2024
5.502	92	PAPUA BARAT	9211	KABUPATEN MANOKWARI SELATAN	921104	DATARAN ISIM	9211042010	MINDERMES	0,3760	2024
5.503	91	PAPUA	9113	YAHUKIMO	919113	KAYO	9113522002	MOLAMA	0,3760	2024
5.504	91	PAPUA	9113	YAHUKIMO	919113	OBIO	9113102008	HOM HOM	0,3760	2024
5.505	91	PAPUA	9113	YAHUKIMO	919113	UBAHAK	9113252015	FURULUK	0,3760	2024
5.506	91	PAPUA	9113	YAHUKIMO	919113	UBAHAK	9113252013	KOLUANG	0,3760	2024
5.507	91	PAPUA	9113	YAHUKIMO	919113	UBAHAK	9113252016	OBLIN	0,3760	2024
5.508	91	PAPUA	9103	KABUPATEN JAYAPURA	910310	DEMTA	9103102007	MUAIF	0,3760	2024



NO	KODE PROVINSI	NAMA PROVINSI	KODE KABUPATEN	NAMA KABUPATEN	KODE KECAMATAN	NAMA KECAMATAN	KODE DESA	NAMA DESA	IDM	TAHUN PRIORITAS SANGAT TERTINGGAL
5.509	91	PAPUA	9125	KABUPATEN PUNCAK	912521	LAMBEWI	9125212007	PUMBANAK	0,3760	2024
5.510	91	PAPUA	9107	PUNCAK JAYA	919107	TINGGINAMBUT	9107122008	TINGGINAMBUT	0,3759	2024
5.511	91	PAPUA	9107	PUNCAK JAYA	919107	TINGGINAMBUT	9107122002	TINGGINERI	0,3759	2024
5.512	91	PAPUA	9107	PUNCAK JAYA	919107	TINGGINAMBUT	9107122021	TOMBO	0,3759	2024
5.513	91	PAPUA	9107	PUNCAK JAYA	919107	TINGGINAMBUT	9107122023	URAGI	0,3759	2024
5.514	91	PAPUA	9107	PUNCAK JAYA	919107	TINGGINAMBUT	9107122024	YAMENGGGA	0,3759	2024
5.515	91	PAPUA	9116	BOVEN DIGOEL	919116	JAIR	9116052009	BUTIPTIRI	0,3757	2024
5.516	91	PAPUA	9126	DOGIYAI	919126	KAMU	9126012007	IDAKOTU	0,3757	2024
5.517	12	SUMATERA UTARA	1203	KABUPATEN TAPANULI SELATAN	120305	SAIPAR DOLOK HOLE	1203052078	SILANGKITANG TAMBISKI	0,3757	2024
5.518	36	BANTEN	3601	KABUPATEN PANDEGLANG	360102	CIMANGGU	3601022012	KRAMATJAYA	0,3757	2024
5.519	36	BANTEN	3601	KABUPATEN PANDEGLANG	360103	CIBALIUNG	3601032007	CURUG	0,3755	2024
5.520	91	PAPUA	9106	KABUPATEN BIAK NUMFOR	910618	POIRU	9106182001	ANDEI	0,3755	2024
5.521	91	PAPUA	9113	YAHUKIMO	919113	MUGI	9113172012	ILOKOMO	0,3754	2024
5.522	91	PAPUA	9122	YALIMO	919122	ABENAHU	9122032015	KOLAIMA	0,3754	2024
5.523	91	PAPUA	9114	TOLIKARA	919114	GIKA	9114352003	GELOK	0,3752	2024
5.524	91	PAPUA	9114	TOLIKARA	919114	GIKA	9114352010	TABUNAKME	0,3752	2024
5.525	91	PAPUA	9125	KABUPATEN PUNCAK	912517	YUGUMUAK	9125172006	WOBULO	0,3751	2024
5.526	91	PAPUA	9106	BIAK NUMFOR	919106	WARSA	9106092027	WIR INSOS	0,3751	2024
5.527	91	PAPUA	9107	PUNCAK JAYA	919107	KIYAGE	9107342007	AMBO	0,3751	2024
5.528	91	PAPUA	9107	PUNCAK JAYA	919107	KIYAGE	9107342006	KELANDU	0,3751	2024
5.529	91	PAPUA	9107	PUNCAK JAYA	919107	KIYAGE	9107342001	KIYAGE	0,3751	2024
5.530	91	PAPUA	9107	PUNCAK JAYA	919107	KIYAGE	9107342005	TUMBIWOLU	0,3751	2024
5.531	91	PAPUA	9107	PUNCAK JAYA	919107	KIYAGE	9107342002	WANGGIBA	0,3751	2024
5.532	91	PAPUA	9112	PEGUNUNGAN BINTANG	919112	EIPUMEK	9112322008	BARAMA	0,3751	2024
5.533	91	PAPUA	9112	PEGUNUNGAN BINTANG	919112	EIPUMEK	9112322007	BASIRINGE	0,3751	2024
5.534	91	PAPUA	9112	PEGUNUNGAN BINTANG	919112	EIPUMEK	9112322006	BUNYIRYE	0,3751	2024
5.535	91	PAPUA	9112	PEGUNUNGAN BINTANG	919112	EIPUMEK	9112322001	EIPUMEK	0,3751	2024
5.536	91	PAPUA	9112	PEGUNUNGAN BINTANG	919112	EIPUMEK	9112322012	KWEREDALA	0,3751	2024
5.537	91	PAPUA	9112	PEGUNUNGAN BINTANG	919112	EIPUMEK	9112322002	LALAKON	0,3751	2024
5.538	91	PAPUA	9112	PEGUNUNGAN BINTANG	919112	EIPUMEK	9112322003	LONDININ	0,3751	2024
5.539	91	PAPUA	9112	PEGUNUNGAN BINTANG	919112	EIPUMEK	9112322014	MALINGDAM	0,3751	2024
5.540	91	PAPUA	9112	PEGUNUNGAN BINTANG	919112	EIPUMEK	9112322013	MUNGKONA	0,3751	2024
5.541	91	PAPUA	9112	PEGUNUNGAN BINTANG	919112	EIPUMEK	9112322010	SERABUM	0,3751	2024
5.542	91	PAPUA	9112	PEGUNUNGAN BINTANG	919112	EIPUMEK	9112322011	SUPLEYU	0,3751	2024
5.543	91	PAPUA	9112	PEGUNUNGAN BINTANG	919112	EIPUMEK	9112322004	TALEMU	0,3751	2024
5.544	91	PAPUA	9112	PEGUNUNGAN BINTANG	919112	EIPUMEK	9112322009	TANIME	0,3751	2024
5.545	91	PAPUA	9112	PEGUNUNGAN BINTANG	919112	EIPUMEK	9112322005	WAKIDAM	0,3751	2024
5.546	91	PAPUA	9112	PEGUNUNGAN BINTANG	919112	OKBAPE	9112122003	AKMER	0,3751	2024
5.547	91	PAPUA	9112	PEGUNUNGAN BINTANG	919112	OKBAPE	9112122002	MASIM	0,3751	2024
5.548	91	PAPUA	9107	PUNCAK JAYA	919107	IRIMULI	9107192004	ANGGUTARI	0,3751	2024
5.549	91	PAPUA	9107	PUNCAK JAYA	919107	IRIMULI	9107192008	NIRUWI	0,3751	2024
5.550	91	PAPUA	9107	PUNCAK JAYA	919107	IRIMULI	9107192005	WUNAGELO	0,3751	2024
5.551	91	PAPUA	9107	PUNCAK JAYA	919107	IRIMULI	9107192009	YALIKAMBI	0,3751	2024
5.552	91	PAPUA	9115	WAROPEN	919115	KIRIHI	9115102001	DAIRI	0,3751	2024
5.553	91	PAPUA	9114	TOLIKARA	919114	GEYA	9114252004	TIMORI	0,3750	2024
5.554	91	PAPUA	9109	KABUPATEN MIMIKA	910906	JILA	9109062003	NOEMUN	0,3748	2024
5.555	62	KALIMANTAN TENGAH	6202	KOTAWARINGIN TIMUR	626202	TUALAN HULU	6202162005	SEBUNGSU	0,3748	2024
5.556	92	PAPUA BARAT	9206	TELUK BINTUNI	920606	AROBA	9206162004	WIMBRO	0,3748	2024
5.557	91	PAPUA	9114	TOLIKARA	919114	WENAM	9114382007	BAGANAGAPUR	0,3747	2024
5.558	53	NUSA TENGGARA TIMUR	5302	TIMOR TENGAH SELATAN	535302	TOBU	5302312004	BONLEU	0,3746	2024
5.559	53	NUSA TENGGARA TIMUR	5302	TIMOR TENGAH SELATAN	535302	TOBU	5302312001	TOBU	0,3746	2024
5.560	82	MALUKU UTARA	8201	KABUPATEN HALMAHERA BARAT	820104	SAHU	8201042035	SASUR PANTAI	0,3745	2024
5.561	91	PAPUA	9117	MAPPI	919117	MAMBIOMAN BAPAI	9117022016	MAGABAG	0,3744	2024
5.562	91	PAPUA	9117	MAPPI	919117	MAMBIOMAN BAPAI	9117022009	WAGIN	0,3744	2024



NO	KODE PROVINSI	NAMA PROVINSI	KODE KABUPATEN	NAMA KABUPATEN	KODE KECAMATAN	NAMA KECAMATAN	KODE DESA	NAMA DESA	IDM	TAHUN PRIORITAS SANGAT TERTINGGAL
5.563	91	PAPUA	9114	TOLIKARA	919114	POGANERI	9114272026	KUOKLANGGUNIK	0,3743	2024
5.564	91	PAPUA	9114	TOLIKARA	919114	AWEKU	9114432002	WENGGUN	0,3743	2024
5.565	91	PAPUA	9114	TOLIKARA	919114	BOKONDINI	9114022006	MAIRINI	0,3741	2024
5.566	91	PAPUA	9113	YAHUKIMO	919113	KAYO	9113522006	ALHAI	0,3741	2024
5.567	91	PAPUA	9113	YAHUKIMO	919113	KAYO	9113522003	SEBU	0,3741	2024
5.568	91	PAPUA	9113	YAHUKIMO	919113	OBIO	9113102011	BUSUPA	0,3741	2024
5.569	91	PAPUA	9113	YAHUKIMO	919113	OBIO	9113102013	PENIGIK	0,3741	2024
5.570	91	PAPUA	9113	YAHUKIMO	919113	OBIO	9113102004	UJIN	0,3741	2024
5.571	91	PAPUA	9113	YAHUKIMO	919113	OBIO	9113102012	YAGABO	0,3741	2024
5.572	91	PAPUA	9113	YAHUKIMO	919113	WALMA	9113272001	WALMA	0,3741	2024
5.573	91	PAPUA	9111	KABUPATEN KEEROM	911110	YAFFI	9111102005	MONGGOAFI	0,3741	2024
5.574	91	PAPUA	9108	PANIAI	919108	BOGABAIDA	9108072025	EYAPOUDA	0,3738	2024
5.575	91	PAPUA	9107	PUNCAK JAYA	919107	MEWOLUK	9107072009	WALIBA	0,3738	2024
5.576	91	PAPUA	9107	PUNCAK JAYA	919107	MUARA	9107202001	KULIRIK	0,3738	2024
5.577	91	PAPUA	9112	KABUPATEN PEGUNUNGAN BINTANG	911215	SERAMBAKON	9112152007	YAKMOR	0,3738	2024
5.578	12	SUMATERA UTARA	1225	KABUPATEN NIAS BARAT	122504	MORO'O	1225042008	HILIWAELE	0,3736	2024
5.579	91	PAPUA	9114	TOLIKARA	919114	GOYAGE	9114052004	TIGIKUN	0,3736	2024
5.580	91	PAPUA	9125	KABUPATEN PUNCAK	912525	ERELMAKAWIA	9125252003	BOMOGIN	0,3735	2024
5.581	91	PAPUA	9107	PUNCAK JAYA	919107	KIYAGE	9107342004	TENGGABANGGWI	0,3732	2024
5.582	91	PAPUA	9108	PANIAI	919108	EKADIDE	9108212002	PASIR PUTIH	0,3732	2024
5.583	91	PAPUA	9114	TOLIKARA	919114	TAGINERI	9114322003	TAGI	0,3731	2024
5.584	91	PAPUA	9114	TOLIKARA	919114	TIMORI	9114232009	LUKI	0,3730	2024
5.585	91	PAPUA	9122	YALIMO	919122	ABENAHU	9122032095	NENOMANI	0,3729	2024
5.586	91	PAPUA	9122	YALIMO	919122	ABENAHU	9122032044	YUKTANGGO	0,3729	2024
5.587	91	PAPUA	9114	TOLIKARA	919114	LI ANOGOMMA	9114452003	KOGOYAPURA	0,3726	2024
5.588	91	PAPUA	9108	PANIAI	919108	KEBO	9108192010	AYAIGO	0,3726	2024
5.589	91	PAPUA	9114	TOLIKARA	919114	AWEKU	9114432010	KOLANGGUN	0,3725	2024
5.590	92	PAPUA BARAT	9206	TELUK BINTUNI	929206	WERIAGAR	9206212005	TUANAIGIN	0,3724	2024
5.591	92	PAPUA BARAT	9206	TELUK BINTUNI	929206	WERIAGAR	9206212003	WERIAGAR BARU	0,3724	2024
5.592	91	PAPUA	9114	TOLIKARA	919114	POGANERI	9114272032	GENAGE	0,3723	2024
5.593	91	PAPUA	9114	TOLIKARA	919114	POGANERI	9114272037	GINDUGUNIK	0,3723	2024
5.594	91	PAPUA	9114	TOLIKARA	919114	POGANERI	9114272028	MABUK	0,3723	2024
5.595	91	PAPUA	9114	TOLIKARA	919114	POGANERI	9114272030	NOGARI	0,3723	2024
5.596	91	PAPUA	9114	TOLIKARA	919114	POGANERI	9114272025	TELEKONOK	0,3723	2024
5.597	91	PAPUA	9114	TOLIKARA	919114	POGANERI	9114272034	TIGIR	0,3723	2024
5.598	91	PAPUA	9114	TOLIKARA	919114	TAGIME	9114412010	BELELA	0,3723	2024
5.599	91	PAPUA	9114	TOLIKARA	919114	TAGIME	9114412006	EKONI	0,3723	2024
5.600	91	PAPUA	9114	TOLIKARA	919114	YUKO	9114472004	KUNGGE	0,3723	2024
5.601	91	PAPUA	9114	TOLIKARA	919114	YUKO	9114472010	MINEGIMEN	0,3723	2024
5.602	91	PAPUA	9114	TOLIKARA	919114	YUKO	9114472008	TABUH	0,3723	2024
5.603	91	PAPUA	9114	TOLIKARA	919114	YUKO	9114472002	TELEME	0,3723	2024
5.604	91	PAPUA	9114	TOLIKARA	919114	YUNERI	9114332006	GEMBILEME	0,3723	2024
5.605	91	PAPUA	9113	YAHUKIMO	919113	KWIKMA	9113482005	ENGGEASUE	0,3722	2024
5.606	91	PAPUA	9113	YAHUKIMO	919113	NIPSAN	9113242006	BIU	0,3722	2024
5.607	91	PAPUA	9113	YAHUKIMO	919113	TANGMA	9113202007	YELEAS	0,3722	2024
5.608	91	PAPUA	9125	KABUPATEN PUNCAK	912521	LAMBEWI	9125212003	WAMIRU	0,3722	2024
5.609	91	PAPUA	9125	KABUPATEN PUNCAK	912523	AMUNGKALPIA	9125232006	BEMOKI	0,3722	2024
5.610	11	ACEH	1107	KABUPATEN PIDIE	110712	MUARA TIGA	1107122008	KRUENG	0,3721	2024
5.611	12	SUMATERA UTARA	1214	KABUPATEN NIAS SELATAN	121435	IDANOTAE	1214352003	ORAHUA	0,3721	2024
5.612	91	PAPUA	9125	KABUPATEN PUNCAK	912506	SINAK	9125062015	MOGULU	0,3721	2024
5.613	91	PAPUA	9114	TOLIKARA	919114	NUNGGAWI	9114202006	WONDAME	0,3719	2024
5.614	92	PAPUA BARAT	9204	KABUPATEN SORONG SELATAN	920406	SAWIAT	9204062013	WENSOUGH	0,3719	2024
5.615	92	PAPUA BARAT	9212	KABUPATEN PEGUNUNGAN ARFAK	921210	HINGK	9212102003	MANGGOT	0,3719	2024
5.616	91	PAPUA	9107	PUNCAK JAYA	919107	MOLANIKIME	9107242001	TIOLOME	0,3719	2024



NO	KODE PROVINSI	NAMA PROVINSI	KODE KABUPATEN	NAMA KABUPATEN	KODE KECAMATAN	NAMA KECAMATAN	KODE DESA	NAMA DESA	IDM	TAHUN PRIORITAS SANGAT TERTINGGAL
5.617	91	PAPUA	9107	PUNCAK JAYA	919107	TORERE	9107112001	GUBUGANI	0,3719	2024
5.618	91	PAPUA	9107	PUNCAK JAYA	919107	WANWI	9107272017	GEREJA LAMA	0,3719	2024
5.619	62	KALIMANTAN TENGAH	6203	KABUPATEN KAPUAS	620314	PASAK TALAWANG	6203142009	BATU SAMBUNG	0,3716	2024
5.620	91	PAPUA	9115	WAROPEN	919115	KIRIHI	9115102002	SPOIRI	0,3716	2024
5.621	91	PAPUA	9113	YAHUKIMO	919113	MUGI	9113172013	HULESI	0,3716	2024
5.622	92	PAPUA BARAT	9201	SORONG	929201	BERAUR	9201042022	KMAFO	0,3716	2024
5.623	92	PAPUA BARAT	9206	TELUK BINTUNI	929206	MOSKONA SELATAN	9206052011	INGGOF	0,3716	2024
5.624	91	PAPUA	9123	KABUPATEN LANNY JAYA	912321	AWINA	9123212003	EYUNI	0,3716	2024
5.625	91	PAPUA	9122	KABUPATEN YALIMO	912204	BENAWA	9122042026	URAMBURU	0,3713	2024
5.626	91	PAPUA	9125	KABUPATEN PUNCAK	912517	YUGUMUAK	9125172009	JERUSALEM	0,3713	2024
5.627	91	PAPUA	9114	TOLIKARA	919114	PANAGA	9114092004	IBUNUH	0,3712	2024
5.628	62	KALIMANTAN TENGAH	6206	KABUPATEN KATINGAN	620612	PETAK MALAI	6206122004	BATU TUKAN	0,3710	2024
5.629	91	PAPUA	9126	DOGIYAI	919126	KAMU	9126012003	EKEMANIDA	0,3710	2024
5.630	91	PAPUA	9114	TOLIKARA	919114	TIMORI	9114232006	KOINGGAMBU	0,3708	2024
5.631	73	SULAWESI SELATAN	7317	KABUPATEN LUWU	731719	SULI BARAT	7317192005	KAILI	0,3705	2024
5.632	91	PAPUA	9113	YAHUKIMO	919113	SOBAHAM	9113452006	HAMIK	0,3703	2024
5.633	91	PAPUA	9113	YAHUKIMO	919113	SOBAHAM	9113452011	SELE	0,3703	2024
5.634	91	PAPUA	9113	YAHUKIMO	919113	UBAHAK	9113252004	SOSOMIKMA	0,3703	2024
5.635	91	PAPUA	9113	YAHUKIMO	919113	WALMA	9113272002	SOLINGGUL	0,3703	2024
5.636	91	PAPUA	9122	YALIMO	919122	ABENAHU	9122032028	MUSANAHIKMA	0,3703	2024
5.637	91	PAPUA	9122	KABUPATEN YALIMO	912204	BENAWA	9122042016	LULUM	0,3703	2024
5.638	91	PAPUA	9114	TOLIKARA	919114	NUMBA	9114222009	YALOGO	0,3700	2024
5.639	73	SULAWESI SELATAN	7322	KABUPATEN LUWU UTARA	732207	SEKO	7322072009	LODANG	0,3700	2024
5.640	91	PAPUA	9107	PUNCAK JAYA	919107	FAWI	9107062015	FII	0,3700	2024
5.641	91	PAPUA	9107	PUNCAK JAYA	919107	MUARA	9107202005	MUARA	0,3700	2024
5.642	92	PAPUA BARAT	9204	SORONG SELATAN	929204	KOKODA UTARA	9204212008	BUBUKO	0,3700	2024
5.643	91	PAPUA	9114	TOLIKARA	919114	TIMORI	9114232002	GENELUK	0,3699	2024
5.644	91	PAPUA	9108	PANIAI	919108	YAGAI	9108282003	AWEBUTU	0,3698	2024
5.645	91	PAPUA	9114	TOLIKARA	919114	NABUNAGE	9114182001	NABUNAGE	0,3698	2024
5.646	91	PAPUA	9107	PUNCAK JAYA	919107	WAEGI	9107292002	AGOPAGA	0,3697	2024
5.647	91	PAPUA	9107	PUNCAK JAYA	919107	WAEGI	9107292018	AMBIT-MBIT	0,3697	2024
5.648	91	PAPUA	9107	PUNCAK JAYA	919107	WAEGI	9107292001	ANGGUTARE	0,3697	2024
5.649	91	PAPUA	9107	PUNCAK JAYA	919107	WAEGI	9107292005	GINILOME	0,3697	2024
5.650	91	PAPUA	9107	PUNCAK JAYA	919107	WAEGI	9107292015	MONDOGONERI	0,3697	2024
5.651	91	PAPUA	9107	PUNCAK JAYA	919107	WAEGI	9107292016	TENOMANGGEN	0,3697	2024
5.652	91	PAPUA	9107	PUNCAK JAYA	919107	WAEGI	9107292014	TIRIGOI	0,3697	2024
5.653	91	PAPUA	9107	PUNCAK JAYA	919107	WAEGI	9107292007	WURUNIKME	0,3697	2024
5.654	91	PAPUA	9107	PUNCAK JAYA	919107	WAEGI	9107292006	YALIBATE	0,3697	2024
5.655	91	PAPUA	9114	TOLIKARA	919114	KUARI	9114142017	MENGGENAGAME	0,3695	2024
5.656	91	PAPUA	9114	TOLIKARA	919114	DOW	9114312012	BIRE	0,3694	2024
5.657	91	PAPUA	9114	TOLIKARA	919114	GILUBANDU	9114192012	KULUTIN	0,3692	2024
5.658	72	SULAWESI TENGAH	7202	KABUPATEN POSO	720224	LORE TIMUR	7202242005	KALEMAGO	0,3692	2024
5.659	91	PAPUA	9114	TOLIKARA	919114	NUNGGAWI	9114202008	NOMBORI	0,3689	2024
5.660	92	PAPUA BARAT	9204	SORONG SELATAN	929204	KOKODA	9204092017	TAPAS	0,3687	2024
5.661	91	PAPUA	9127	INTAN JAYA	919127	HITADIPA	9127062001	WABUI	0,3686	2024
5.662	11	ACEH	1102	KABUPATEN ACEH TENGGARA	110216	LEUSER	1102162005	NAGA TIMBUL	0,3686	2024
5.663	91	PAPUA	9113	YAHUKIMO	919113	UBAHAK	9113252005	SUHUNTEK	0,3684	2024
5.664	91	PAPUA	9123	KABUPATEN LANNY JAYA	912318	MILIMBO	9123182001	MILIMBO	0,3684	2024
5.665	91	PAPUA	9114	TOLIKARA	919114	NUMBA	9114222005	BALIMINGGI	0,3684	2024
5.666	91	PAPUA	9106	KABUPATEN BIAK NUMFOR	910618	POIRU	9106182003	SAURIBRU	0,3683	2024
5.667	91	PAPUA	9114	TOLIKARA	919114	WARI/TAIYEVE II	9114302014	DUSTRAYAMIRIKO	0,3682	2024
5.668	91	PAPUA	9107	PUNCAK JAYA	919107	DOKOME	9107252002	PURBALO	0,3681	2024
5.669	91	PAPUA	9122	YALIMO	919122	ABENAHU	9122032034	ELESIM	0,3681	2024
5.670	91	PAPUA	9114	TOLIKARA	919114	LI ANOGOMMA	9114452004	ERIMBUR	0,3681	2024

NO	KODE PROVINSI	NAMA PROVINSI	KODE KABUPATEN	NAMA KABUPATEN	KODE KECAMATAN	NAMA KECAMATAN	KODE DESA	NAMA DESA	IDM	TAHUN PRIORITAS SANGAT TERTINGGAL
5.671	91	PAPUA	9114	TOLIKARA	919114	NUMBA	9114222011	YIRAGAME	0,3678	2024
5.672	91	PAPUA	9115	WAROPEN	919115	KIRIHI	9115102008	FOIRA	0,3678	2024
5.673	91	PAPUA	9113	YAHUKIMO	919113	MUGI	9113172010	HERAWE	0,3678	2024
5.674	12	SUMATERA UTARA	1220	KABUPATEN PADANG LAWAS UTARA	122009	HULU SIHAPAS	1220092009	SITABAR	0,3678	2024
5.675	12	SUMATERA UTARA	1220	KABUPATEN PADANG LAWAS UTARA	122009	HULU SIHAPAS	1220092010	PARMERAAN	0,3678	2024
5.676	91	PAPUA	9122	KABUPATEN YALIMO	912204	BENAWA	9122042021	WIRSA	0,3678	2024
5.677	91	PAPUA	9107	PUNCAK JAYA	919107	WAEGI	9107292013	JIOGOBAK	0,3678	2024
5.678	91	PAPUA	9107	PUNCAK JAYA	919107	WAEGI	9107292004	NAKONGWE	0,3678	2024
5.679	91	PAPUA	9107	PUNCAK JAYA	919107	TINGGINAMBUS	9107122032	LUMBUK	0,3676	2024
5.680	91	PAPUA	9127	INTAN JAYA	912701	SUGAPA	9127012017	BUWISIGA	0,3675	2024
5.681	12	SUMATERA UTARA	1214	KABUPATEN NIAS SELATAN	121425	SIDUA'ORI	1214252006	HILISAO'OTO	0,3674	2024
5.682	91	PAPUA	9114	TOLIKARA	919114	LI ANOGOMMA	9114452002	ABURAGE	0,3673	2024
5.683	91	PAPUA	9114	TOLIKARA	919114	POGANERI	9114272038	KONENGA	0,3672	2024
5.684	91	PAPUA	9114	TOLIKARA	919114	NUNGGAWI	9114202002	KOKONDAO	0,3671	2024
5.685	91	PAPUA	9106	KABUPATEN BIAK NUMFOR	910615	SWANDIWE	9106152003	SWAINOBER	0,3668	2024
5.686	91	PAPUA	9108	PANIAI	919108	KEBO	9108192012	GEIBU	0,3668	2024
5.687	92	PAPUA BARAT	9204	KABUPATEN SORONG SELATAN	920424	FOKOUR	9204242001	PASIR PUTIH	0,3668	2024
5.688	91	PAPUA	9114	TOLIKARA	919114	UMAGI	9114082010	GATINI	0,3667	2024
5.689	12	SUMATERA UTARA	1225	KABUPATEN NIAS BARAT	122504	MORO'O	1225042006	HALIFADOLO	0,3667	2024
5.690	91	PAPUA	9123	KABUPATEN LANNY JAYA	912331	LANNYNA	9123312006	KUWOGE	0,3667	2024
5.691	81	MALUKU	8105	KABUPATEN SERAM BAGIAN TIMUR	810510	TEOR	8105102001	TEOR	0,3665	2024
5.692	81	MALUKU	8105	KABUPATEN SERAM BAGIAN TIMUR	810510	TEOR	8105102002	KARTUTIN KARTENGA	0,3665	2024
5.693	82	MALUKU UTARA	8201	KABUPATEN HALMAHERA BARAT	820101	JAILOLO	8201012038	ULO	0,3665	2024
5.694	91	PAPUA	9122	KABUPATEN YALIMO	912204	BENAWA	9122042025	KAMIKA	0,3665	2024
5.695	91	PAPUA	9114	TOLIKARA	919114	WARI/TAIYEVE II	9114302013	DORERA	0,3665	2024
5.696	91	PAPUA	9122	YALIMO	919122	ABENAHU	9122032055	YAWAN	0,3665	2024
5.697	91	PAPUA	9109	KABUPATEN MIMIKA	910905	JITA	9109052010	JAITAK	0,3663	2024
5.698	12	SUMATERA UTARA	1224	KABUPATEN NIAS UTARA	122405	NAMOHALU ESIWA	1224052011	BANUA SIBOHOU	0,3662	2024
5.699	92	PAPUA BARAT	9201	KABUPATEN SORONG	920101	MAKBON	9201012013	KLASIMIGIK	0,3662	2024
5.700	91	PAPUA	9107	PUNCAK JAYA	919107	WANWI	9107272013	ANGGALO	0,3662	2024
5.701	91	PAPUA	9107	PUNCAK JAYA	919107	WANWI	9107272006	KIBURU	0,3662	2024
5.702	91	PAPUA	9107	PUNCAK JAYA	919107	WANWI	9107272014	WIYAGE	0,3662	2024
5.703	92	PAPUA BARAT	9204	SORONG SELATAN	920424	KOKODA UTARA	9204242006	KAMUNDAN SATU	0,3662	2024
5.704	91	PAPUA	9114	TOLIKARA	919114	GOYAGE	9114052001	GOYAGE	0,3661	2024
5.705	91	PAPUA	9114	TOLIKARA	919114	KUARI	9114142013	TEBENALO	0,3661	2024
5.706	12	SUMATERA UTARA	1225	KABUPATEN NIAS BARAT	122505	MANDREHE	1225052013	TUMORI	0,3660	2024
5.707	91	PAPUA	9115	WAROPEN	919115	KIRIHI	9115102009	KAWARI	0,3659	2024
5.708	91	PAPUA	9115	WAROPEN	919115	KIRIHI	9115102010	WAFUKA	0,3659	2024
5.709	91	PAPUA	9107	PUNCAK JAYA	919107	LUMO	9107232008	GILILOME	0,3659	2024
5.710	91	PAPUA	9107	PUNCAK JAYA	919107	LUMO	9107232004	NINGGINERI	0,3659	2024
5.711	91	PAPUA	9107	PUNCAK JAYA	919107	WAEGI	9107292019	AULAKME	0,3659	2024
5.712	91	PAPUA	9114	TOLIKARA	919114	GOYAGE	9114052008	DOGE	0,3659	2024
5.713	91	PAPUA	9114	TOLIKARA	919114	NUNGGAWI	9114202013	NUMBE	0,3658	2024
5.714	62	KALIMANTAN TENGAH	6207	KABUPATEN SERUYAN	620705	SERUYAN HULU	6207052028	MONGOH JUOI	0,3656	2024
5.715	91	PAPUA	9122	KABUPATEN YALIMO	912204	BENAWA	9122042014	PURUKU	0,3656	2024
5.716	76	SULAWESI BARAT	7603	KABUPATEN MAMASA	760308	SESENAPADANG	7603082014	MARAMPAN OROBUA	0,3655	2024
5.717	91	PAPUA	9114	TOLIKARA	919114	KONDA/ KONDAGA	9114122019	TINGAPURA	0,3650	2024
5.718	91	PAPUA	9127	INTAN JAYA	912706	HITADIPA	9127062007	SOAGAMA	0,3649	2024
5.719	91	PAPUA	9108	PANIAI	919108	KEBO	9108192001	KEBO II	0,3649	2024
5.720	91	PAPUA	9113	YAHUKIMO	919113	TANGMA	9113202010	HELO	0,3646	2024
5.721	91	PAPUA	9113	YAHUKIMO	919113	UBAHAK	9113252001	UBAHAK	0,3646	2024
5.722	91	PAPUA	9122	YALIMO	919122	ABENAHU	9122032045	WAMBAL	0,3646	2024
5.723	91	PAPUA	9114	TOLIKARA	919114	BOKONDINI	9114022007	APIAM	0,3646	2024
5.724	91	PAPUA	9114	TOLIKARA	919114	UMAGI	9114082001	UMAGI	0,3645	2024



NO	KODE PROVINSI	NAMA PROVINSI	KODE KABUPATEN	NAMA KABUPATEN	KODE KECAMATAN	NAMA KECAMATAN	KODE DESA	NAMA DESA	IDM	TAHUN PRIORITAS SANGAT TERTINGGAL
5.725	91	PAPUA	9114	TOLIKARA	919114	UMAGI	9114082003	YALI	0,3645	2024
5.726	91	PAPUA	9114	TOLIKARA	919114	WAKUWO	9114342012	GOLENA	0,3645	2024
5.727	91	PAPUA	9114	TOLIKARA	919114	WAKUWO	9114342007	GULAK	0,3645	2024
5.728	91	PAPUA	9114	TOLIKARA	919114	WAKUWO	9114342009	GUNALO	0,3645	2024
5.729	91	PAPUA	9114	TOLIKARA	919114	WAKUWO	9114342010	KORLO	0,3645	2024
5.730	91	PAPUA	9114	TOLIKARA	919114	WAKUWO	9114342003	KUMBUR	0,3645	2024
5.731	91	PAPUA	9114	TOLIKARA	919114	WAKUWO	9114342004	KWARINI	0,3645	2024
5.732	91	PAPUA	9114	TOLIKARA	919114	WAKUWO	9114342008	NOWO	0,3645	2024
5.733	91	PAPUA	9114	TOLIKARA	919114	WAKUWO	9114342006	TIMER	0,3645	2024
5.734	91	PAPUA	9114	TOLIKARA	919114	WAKUWO	9114342001	WAMA	0,3645	2024
5.735	91	PAPUA	9114	TOLIKARA	919114	WAKUWO	9114342005	WEYAGE	0,3645	2024
5.736	91	PAPUA	9114	TOLIKARA	919114	WAKUWO	9114342002	WONITU	0,3645	2024
5.737	91	PAPUA	9114	TOLIKARA	919114	KUARI	9114142018	GUBAGI	0,3645	2024
5.738	91	PAPUA	9114	TOLIKARA	919114	NABUNAGE	9114182012	WEWO	0,3645	2024
5.739	91	PAPUA	9107	PUNCAK JAYA	919107	WANWI	9107272010	NABURAGE	0,3643	2024
5.740	91	PAPUA	9107	PUNCAK JAYA	919107	WANWI	9107272002	NENEGAME	0,3643	2024
5.741	91	PAPUA	9107	PUNCAK JAYA	919107	WANWI	9107272005	PERNALUK	0,3643	2024
5.742	91	PAPUA	9108	PANIAI	919108	EKADIDE	9108212021	DEBAMOMIDA	0,3643	2024
5.743	91	PAPUA	9108	PANIAI	919108	EKADIDE	9108212004	GEIDA	0,3643	2024
5.744	91	PAPUA	9108	PANIAI	919108	EKADIDE	9108212006	MAKIDIMI	0,3643	2024
5.745	91	PAPUA	9108	PANIAI	919108	EKADIDE	9108212008	OGEIDA	0,3643	2024
5.746	91	PAPUA	9108	PANIAI	919108	EKADIDE	9108212022	TEGOU GIPUGAIDA	0,3643	2024
5.747	91	PAPUA	9108	PANIAI	919108	KEBO	9108192013	YOKADAGI	0,3643	2024
5.748	91	PAPUA	9108	PANIAI	919108	SIRIWO	9108132011	DEGATADI	0,3643	2024
5.749	91	PAPUA	9108	PANIAI	919108	SIRIWO	9108132007	DOGOMOUTO	0,3643	2024
5.750	91	PAPUA	9108	PANIAI	919108	SIRIWO	9108132013	WEGEKEBO	0,3643	2024
5.751	91	PAPUA	9108	PANIAI	919108	SIRIWO	9108132014	YINOTADI	0,3643	2024
5.752	91	PAPUA	9114	TOLIKARA	919114	NABUNAGE	9114182002	KUPARA	0,3643	2024
5.753	91	PAPUA	9114	TOLIKARA	919114	KUBU	9114112015	NUMBUGAWA	0,3643	2024
5.754	91	PAPUA	9114	TOLIKARA	919114	BIUK	9114462008	MBINIME/JINULIRA	0,3642	2024
5.755	11	ACEH	1108	KABUPATEN ACEH UTARA	110803	KUTA MAK MUR	1108032006	BAYU	0,3640	2024
5.756	61	KALIMANTAN BARAT	6110	KABUPATEN MELAWI	611011	TANAH PINOH BARAT	6110112009	KELUAS HULU	0,3640	2024
5.757	91	PAPUA	9107	PUNCAK JAYA	919107	LUMO	9107232003	GILIBE	0,3640	2024
5.758	91	PAPUA	9107	PUNCAK JAYA	919107	LUMO	9107232002	KILILUMO	0,3640	2024
5.759	91	PAPUA	9107	PUNCAK JAYA	919107	LUMO	9107232007	TIGIR	0,3640	2024
5.760	91	PAPUA	9107	PUNCAK JAYA	919107	LUMO	9107232006	WULUMA	0,3640	2024
5.761	91	PAPUA	9107	PUNCAK JAYA	919107	LUMO	9107232005	WURABAK	0,3640	2024
5.762	91	PAPUA	9114	TOLIKARA	919114	WUNIM	9114062022	NUMBUBOTON	0,3637	2024
5.763	91	PAPUA	9114	TOLIKARA	919114	LI ANOGOMMA	9114452010	BOGOME	0,3636	2024
5.764	53	NUSA TENGGARA TIMUR	5302	TIMOR TENGAH SELATAN	535302	TOBU	5302312002	TUTEM	0,3635	2024
5.765	91	PAPUA	9114	TOLIKARA	919114	GOYAGE	9114052027	PEKO	0,3630	2024
5.766	61	KALIMANTAN BARAT	6104	KABUPATEN KETAPANG	610404	KENDAWANGAN	6104042010	DANAU BUNTAR	0,3630	2024
5.767	11	ACEH	1115	KABUPATEN NAGAN RAYA	111509	TRIPA MAK MUR	1115092007	NEUBOK YEE PK	0,3629	2024
5.768	61	KALIMANTAN BARAT	6110	KABUPATEN MELAWI	611004	MENUKUNG	6110042003	SUNGAI SAMPUK	0,3627	2024
5.769	91	PAPUA	9123	LANNY JAYA	919123	GUNA	9123342007	PIWUGUN	0,3627	2024
5.770	92	PAPUA BARAT	9212	PEGUNUNGAN ARFAK	929212	DIDOHU	9212052013	DUGRIMOG	0,3627	2024
5.771	91	PAPUA	9114	TOLIKARA	919114	NUMBA	9114222014	KERAGIGELOK	0,3626	2024
5.772	91	PAPUA	9114	TOLIKARA	919114	NUNGGAWI	9114202003	BELEP	0,3626	2024
5.773	91	PAPUA	9114	TOLIKARA	919114	NUNGGAWI	9114202023	KABUMANGGEN	0,3626	2024
5.774	91	PAPUA	9114	TOLIKARA	919114	NUNGGAWI	9114202007	KILUNGA	0,3626	2024
5.775	73	SULAWESI SELATAN	7322	KABUPATEN LUWU UTARA	732207	SEKO	7322072008	BEROPPA	0,3624	2024
5.776	53	NUSA TENGGARA TIMUR	5302	TIMOR TENGAH SELATAN	535302	OENINO	5302182007	ABI	0,3624	2024
5.777	91	PAPUA	9107	PUNCAK JAYA	919107	TAGANOMBAK	9107322001	GUNA	0,3624	2024
5.778	91	PAPUA	9107	PUNCAK JAYA	919107	TAGANOMBAK	9107322002	MANDURA	0,3624	2024



NO	KODE PROVINSI	NAMA PROVINSI	KODE KABUPATEN	NAMA KABUPATEN	KODE KECAMATAN	NAMA KECAMATAN	KODE DESA	NAMA DESA	IDM	TAHUN PRIORITAS SANGAT TERTINGGAL
5.779	91	PAPUA	9107	PUNCAK JAYA	919107	WANWI	9107272012	ANGGAGALO	0,3624	2024
5.780	91	PAPUA	9107	PUNCAK JAYA	919107	WANWI	9107272009	GIBUME	0,3624	2024
5.781	91	PAPUA	9107	PUNCAK JAYA	919107	WANWI	9107272007	NUWI	0,3624	2024
5.782	91	PAPUA	9107	PUNCAK JAYA	919107	WANWI	9107272015	PIYABIGIMBUT	0,3624	2024
5.783	91	PAPUA	9107	PUNCAK JAYA	919107	WANWI	9107272011	YUNGGWI	0,3624	2024
5.784	91	PAPUA	9108	PANIAI	919108	WEGEE BINO	9108232003	BUBUGIWO	0,3622	2024
5.785	91	PAPUA	9108	PANIAI	919108	WEGEE BINO	9108232001	DEI	0,3622	2024
5.786	91	PAPUA	9108	PANIAI	919108	WEGEE BINO	9108232004	YIMOUTO	0,3622	2024
5.787	91	PAPUA	9108	PANIAI	919108	WEGEE BINO	9108232002	OBAIYOWETA	0,3622	2024
5.788	53	NUSA TENGGARA TIMUR	5302	TIMOR TENGAH SELATAN	535302	FATUMNASI	5302122010	MUTIS	0,3622	2024
5.789	91	PAPUA	9101	MERAUKE	919101	KAPTEL	9101172003	KANISKOBAT	0,3621	2024
5.790	91	PAPUA	9107	PUNCAK JAYA	919107	TINGGINAMBUT	9107122022	GIMANGGEN	0,3621	2024
5.791	91	PAPUA	9107	PUNCAK JAYA	919107	TINGGINAMBUT	9107122071	GUBUPUR	0,3621	2024
5.792	91	PAPUA	9107	PUNCAK JAYA	919107	TINGGINAMBUT	9107122019	PAPUA	0,3621	2024
5.793	91	PAPUA	9115	WAROPEN	919115	KIRIHI	9115102007	ARU ANTU	0,3621	2024
5.794	91	PAPUA	9115	WAROPEN	919115	KIRIHI	9115102005	DIWAH	0,3621	2024
5.795	91	PAPUA	9115	WAROPEN	919115	KIRIHI	9115102006	KUAISA	0,3621	2024
5.796	61	KALIMANTAN BARAT	6105	KABUPATEN SINTANG	610508	KAYAN HILIR	6105082039	IPOH EMANG	0,3619	2024
5.797	91	PAPUA	9114	TOLIKARA	919114	WARI/TAIYEVE II	9114302016	KALIBU	0,3619	2024
5.798	91	PAPUA	9114	TOLIKARA	919114	BOGONUK	9114442004	EWAN	0,3618	2024
5.799	91	PAPUA	9114	TOLIKARA	919114	NUMBA	9114222006	KUMA	0,3618	2024
5.800	91	PAPUA	9122	YALIMO	919122	ELELIM	9122012033	OHONIAM	0,3617	2024
5.801	91	PAPUA	9114	TOLIKARA	919114	NELAWI	9114132011	WABUNA	0,3617	2024
5.802	12	SUMATERA UTARA	1213	KABUPATEN MANDAILING NATAL	121318	RANTO BAEK	1213182005	GONTING	0,3614	2024
5.803	92	PAPUA BARAT	9209	TAMBRAUW	929209	ABUN	9209062003	WAIBEM	0,3614	2024
5.804	92	PAPUA BARAT	9209	TAMBRAUW	929209	MORAI	9209082003	SELEWOK	0,3614	2024
5.805	91	PAPUA	9114	TOLIKARA	919114	NELAWI	9114132010	MEGAPURA	0,3613	2024
5.806	91	PAPUA	9114	TOLIKARA	919114	NUNGGAWI	9114202014	KANGGINERI	0,3612	2024
5.807	91	PAPUA	9114	TOLIKARA	919114	NELAWI	9114132014	YILOGONIME/TABINABO	0,3611	2024
5.808	76	SULAWESI BARAT	7603	KABUPATEN MAMASA	760314	TAWALIAN	7603142002	TAWALIAN TIMUR	0,3611	2024
5.809	91	PAPUA	9114	TOLIKARA	919114	NELAWI	9114132005	TABOWANIMBO	0,3611	2024
5.810	92	PAPUA BARAT	9211	KABUPATEN MANOKWARI SELATAN	921106	TAHOTA	9211062004	SEIMEBA	0,3608	2024
5.811	91	PAPUA	9107	PUNCAK JAYA	919107	DAGAI	9107332001	DAGAI	0,3608	2024
5.812	91	PAPUA	9107	PUNCAK JAYA	919107	DAGAI	9107332006	MBOMBAN	0,3608	2024
5.813	91	PAPUA	9107	PUNCAK JAYA	919107	DAGAI	9107332007	YEIHINERI	0,3608	2024
5.814	91	PAPUA	9114	TOLIKARA	919114	BIUK	9114462007	GALUBUP	0,3607	2024
5.815	91	PAPUA	9114	TOLIKARA	919114	BIUK	9114462005	TOMAGIPURA	0,3607	2024
5.816	91	PAPUA	9114	TOLIKARA	919114	GILUBANDU	9114192004	MARTELO	0,3607	2024
5.817	91	PAPUA	9114	TOLIKARA	919114	NUNGGAWI	9114202012	DEREK	0,3607	2024
5.818	91	PAPUA	9114	TOLIKARA	919114	TIMORI	9114232003	TIRIB	0,3606	2024
5.819	91	PAPUA	9114	TOLIKARA	919114	UMAGI	9114082013	GURIN	0,3606	2024
5.820	91	PAPUA	9108	PANIAI	919108	BIBIDA	9108092021	DAMA DAMA	0,3605	2024
5.821	91	PAPUA	9108	PANIAI	919108	BIBIDA	9108092019	KUGAISIGA	0,3605	2024
5.822	91	PAPUA	9108	PANIAI	919108	SIRIWO	9108132006	BUGUBUTU	0,3605	2024
5.823	91	PAPUA	9108	PANIAI	919108	SIRIWO	9108132002	DADOU/SIRIWO	0,3605	2024
5.824	91	PAPUA	9108	PANIAI	919108	SIRIWO	9108132009	NOMOKEPOTA	0,3605	2024
5.825	91	PAPUA	9107	PUNCAK JAYA	919107	TAGANOMBAK	9107322008	GINIMANGGEN	0,3605	2024
5.826	91	PAPUA	9107	PUNCAK JAYA	919107	DAGAI	9107332002	DAGAI DUA	0,3605	2024
5.827	91	PAPUA	9107	PUNCAK JAYA	919107	TAGANOMBAK	9107322010	WUMBIRI	0,3605	2024
5.828	91	PAPUA	9107	PUNCAK JAYA	919107	WANWI	9107272008	PONGGONAME	0,3605	2024
5.829	11	ACEH	1108	KABUPATEN ACEH UTARA	110824	PIRAK TIMUR	1108242018	LEUPE	0,3602	2024
5.830	91	PAPUA	9114	TOLIKARA	919114	AWEKU	9114432001	WULUK	0,3601	2024
5.831	91	PAPUA	9114	TOLIKARA	919114	BOGONUK	9114442003	PABA	0,3601	2024
5.832	91	PAPUA	9114	TOLIKARA	919114	GOYAGE	9114052029	TIGIR	0,3601	2024



NO	KODE PROVINSI	NAMA PROVINSI	KODE KABUPATEN	NAMA KABUPATEN	KODE KECAMATAN	NAMA KECAMATAN	KODE DESA	NAMA DESA	IDM	TAHUN PRIORITAS SANGAT TERTINGGAL
5.833	91	PAPUA	9114	TOLIKARA	919114	KANGGIME	9114032018	AULANI	0,3601	2024
5.834	91	PAPUA	9114	TOLIKARA	919114	AWEKU	9114432006	AGIN	0,3598	2024
5.835	91	PAPUA	9114	TOLIKARA	919114	BOGONUK	9114442010	ANDOMAK	0,3598	2024
5.836	91	PAPUA	9114	TOLIKARA	919114	GILUBANDU	9114192010	ORELUKBAN	0,3598	2024
5.837	91	PAPUA	9114	TOLIKARA	919114	NUNGGAWI	9114202019	KUBALO	0,3598	2024
5.838	91	PAPUA	9127	KABUPATEN INTAN JAYA	912702	HOMEYO	9127022001	MAPA	0,3594	2024
5.839	91	PAPUA	9114	TOLIKARA	919114	BOKONDINI	9114022015	GALALA	0,3593	2024
5.840	91	PAPUA	9114	TOLIKARA	919114	NELAWI	9114132009	PALAGI	0,3593	2024
5.841	91	PAPUA	9114	TOLIKARA	919114	DUNDU	9114242003	KEMBU	0,3592	2024
5.842	61	KALIMANTAN BARAT	6110	KABUPATEN MELAWI	611011	TANAH PINOH BARAT	6110112002	HARAPAN JAYA	0,3589	2024
5.843	81	MALUKU	8109	KABUPATEN BURU SELATAN	810903	AMBALAU	8109032007	ELARA	0,3589	2024
5.844	91	PAPUA	9113	YAHUKIMO	919113	TANGMA	9113202008	ALELENG	0,3589	2024
5.845	91	PAPUA	9113	YAHUKIMO	919113	TANGMA	9113202003	HIPELA	0,3589	2024
5.846	91	PAPUA	9113	YAHUKIMO	919113	TANGMA	9113202006	SIMEKA	0,3589	2024
5.847	91	PAPUA	9113	YAHUKIMO	919113	TANGMA	9113202002	WAMAREK	0,3589	2024
5.848	91	PAPUA	9116	KABUPATEN BOVEN DIGOEL	911620	KAWAGIT	9116202005	BIWAGE DUA	0,3589	2024
5.849	92	PAPUA BARAT	9212	KABUPATEN PEGUNUNGAN ARFAK	921210	HINGK	9212102002	IKIMABOU	0,3589	2024
5.850	91	PAPUA	9107	PUNCAK JAYA	910707	DAGAI	9107332003	DEIDE	0,3589	2024
5.851	91	PAPUA	9114	TOLIKARA	919114	KANGGIME	9114032054	DUNDU	0,3588	2024
5.852	91	PAPUA	9114	TOLIKARA	919114	GOYAGE	9114052024	BINI	0,3587	2024
5.853	91	PAPUA	9114	TOLIKARA	919114	GOYAGE	9114052007	DUGI	0,3587	2024
5.854	91	PAPUA	9114	TOLIKARA	919114	GOYAGE	9114052032	GILOK	0,3587	2024
5.855	91	PAPUA	9114	TOLIKARA	919114	GOYAGE	9114052026	KUMBU	0,3587	2024
5.856	91	PAPUA	9114	TOLIKARA	919114	GOYAGE	9114052028	TIRI	0,3587	2024
5.857	91	PAPUA	9114	TOLIKARA	919114	TIMORI	9114232011	TIONER	0,3586	2024
5.858	91	PAPUA	9123	LANNY JAYA	919123	TIOM OLLO	9123142007	PINDOAK	0,3586	2024
5.859	91	PAPUA	9107	PUNCAK JAYA	919107	FAWI	9107062016	EVO	0,3586	2024
5.860	91	PAPUA	9107	PUNCAK JAYA	919107	TAGANOMBAK	9107322006	ABILI	0,3586	2024
5.861	91	PAPUA	9107	PUNCAK JAYA	919107	TAGANOMBAK	9107322003	LUGUBAGO	0,3586	2024
5.862	91	PAPUA	9108	PANAI	919108	ARADIDE	9108042040	IBOUWAGU	0,3586	2024
5.863	81	MALUKU	8105	KABUPATEN SERAM BAGIAN TIMUR	810510	TEOR	8105102003	KER KER	0,3586	2024
5.864	91	PAPUA	9107	PUNCAK JAYA	919107	TAGANOMBAK	9107322004	ANDUGIR	0,3586	2024
5.865	91	PAPUA	9107	PUNCAK JAYA	919107	TAGANOMBAK	9107322009	LAWOREGE	0,3586	2024
5.866	91	PAPUA	9107	PUNCAK JAYA	919107	TAGANOMBAK	9107322005	MUARA MIGUNI	0,3586	2024
5.867	91	PAPUA	9107	PUNCAK JAYA	919107	TAGANOMBAK	9107322007	PEREYA	0,3586	2024
5.868	91	PAPUA	9114	TOLIKARA	919114	GIKA	9114352009	MEMBRAMONGGEN	0,3586	2024
5.869	12	SUMATERA UTARA	1225	KABUPATEN NIAS BARAT	122501	LAHOMI	1225012006	TIGASERANGKAI	0,3584	2024
5.870	91	PAPUA	9114	TOLIKARA	919114	GOYAGE	9114052003	YEMARIMA	0,3583	2024
5.871	11	ACEH	1108	KABUPATEN ACEH UTARA	110803	KUTA MAKMUR	1108032007	BLANG ADO	0,3583	2024
5.872	61	KALIMANTAN BARAT	6105	KABUPATEN SINTANG	610514	SERAWAI	6105142019	GURUNG SENGHIANG	0,3582	2024
5.873	91	PAPUA	9122	KABUPATEN YALIMO	912204	BENAWA	9122042017	PENSALE	0,3582	2024
5.874	91	PAPUA	9127	INTAN JAYA	919127	TOMOSIGA	9127082008	DUGINGGOBO	0,3581	2024
5.875	61	KALIMANTAN BARAT	6105	KABUPATEN SINTANG	610502	TEMPUNAK	6105022025	PEKULAI BERSATU	0,3579	2024
5.876	91	PAPUA	9114	TOLIKARA	919114	BOGONUK	9114442006	WALELO	0,3579	2024
5.877	91	PAPUA	9114	TOLIKARA	919114	BOKONDINI	9114022035	KOLOGUME	0,3579	2024
5.878	91	PAPUA	9114	TOLIKARA	919114	GILUBANDU	9114192011	BAGUNI	0,3579	2024
5.879	91	PAPUA	9114	TOLIKARA	919114	GILUBANDU	9114192007	YAKEP	0,3579	2024
5.880	91	PAPUA	9114	TOLIKARA	919114	NUNGGAWI	9114202010	GILO	0,3579	2024
5.881	91	PAPUA	9114	TOLIKARA	919114	WARITAIYEVE II	9114302018	WAKUMENDEK	0,3578	2024
5.882	91	PAPUA	9114	TOLIKARA	919114	TAGINERI	9114322001	SILU	0,3575	2024
5.883	91	PAPUA	9114	TOLIKARA	919114	BOKONERI	9114152003	ABIMBAK	0,3573	2024
5.884	91	PAPUA	9114	TOLIKARA	919114	BOKONERI	9114152001	BOKONERI	0,3573	2024
5.885	91	PAPUA	9114	TOLIKARA	919114	NELAWI	9114132003	TIMOJIMO	0,3573	2024
5.886	91	PAPUA	9113	YAHUKIMO	919113	TANGMA	9113202009	YALIMO	0,3570	2024

NO	KODE PROVINSI	NAMA PROVINSI	KODE KABUPATEN	NAMA KABUPATEN	KODE KECAMATAN	NAMA KECAMATAN	KODE DESA	NAMA DESA	IDM	TAHUN PRIORITAS SANGAT TERTINGGAL
5.887	91	PAPUA	9122	KABUPATEN YALIMO	912204	BENAWA	9122042009	NARAU	0,3570	2024
5.888	91	PAPUA	9114	TOLIKARA	919114	AWEKU	9114432005	YELLY	0,3569	2024
5.889	91	PAPUA	9114	TOLIKARA	911414	NUNGGAWI	9114202025	KIPINO	0,3569	2024
5.890	91	PAPUA	9114	TOLIKARA	919114	KARUBAGA	9114012060	KIMOBUR	0,3569	2024
5.891	91	PAPUA	9122	YALIMO	919122	ABENAO	9122032058	WOROWI	0,3568	2024
5.892	91	PAPUA	9114	TOLIKARA	919114	BOGONUK	9114442005	WUMELAK	0,3567	2024
5.893	11	ACEH	1108	KABUPATEN ACEH UTARA	110804	LHOKSUKON	1108042062	BULOH LT	0,3567	2024
5.894	91	PAPUA	9108	PANIAI	919108	BAYA BIRU	9108302001	NOMOUWODIDE	0,3567	2024
5.895	91	PAPUA	9107	PUNCAK JAYA	919107	WANWI	9107272004	ANGGEGE	0,3567	2024
5.896	91	PAPUA	9107	PUNCAK JAYA	919107	WANWI	9107272003	BIME	0,3567	2024
5.897	91	PAPUA	9107	PUNCAK JAYA	919107	WANWI	9107272016	BUNALUK	0,3567	2024
5.898	91	PAPUA	9114	TOLIKARA	919114	TELENGGEME	9114362002	AUKUNI	0,3565	2024
5.899	91	PAPUA	9114	TOLIKARA	919114	UMAGI	9114082012	MINO	0,3564	2024
5.900	91	PAPUA	9114	TOLIKARA	919114	NELAWI	9114132012	MINAGAME	0,3564	2024
5.901	91	PAPUA	9108	PANIAI	919108	YOUTADI	9108292005	DOKONEIDA	0,3563	2024
5.902	91	PAPUA	9115	WAROPEN	919115	KIRIHI	9115102003	SOOH	0,3563	2024
5.903	92	PAPUA BARAT	9202	KABUPATEN MANOKWARI	920215	MANOKWARI SELATAN	9202152013	WARSWAMI	0,3563	2024
5.904	91	PAPUA	9114	TOLIKARA	919114	LI ANOGOMMA	9114452008	GUBURA	0,3561	2024
5.905	91	PAPUA	9114	TOLIKARA	919114	BIUK	9114462009	WONABU	0,3555	2024
5.906	91	PAPUA	9114	TOLIKARA	919114	BIUK	9114462003	YILUK/KONDENGUN	0,3555	2024
5.907	91	PAPUA	9114	TOLIKARA	919114	WARI/TAIYEVE II	9114302006	DOTORI	0,3554	2024
5.908	11	ACEH	1102	KABUPATEN ACEH TENGGARA	110212	KETAMBE	1102122004	JAMBUR LAK-LAK	0,3552	2024
5.909	91	PAPUA	9112	KABUPATEN PEGUNUNGAN BINTANG	911204	IWUR	9112042008	DINMOT ARIM	0,3551	2024
5.910	91	PAPUA	9114	TOLIKARA	919114	GEYA	9114252005	NAWU	0,3550	2024
5.911	91	PAPUA	9114	TOLIKARA	919114	GEYA	9114252013	KIBU	0,3550	2024
5.912	71	SULAWESI UTARA	7103	KABUPATEN KEPULAUAN SANGIHE	710311	TATOARENG	7103112001	KALAMA	0,3548	2024
5.913	91	PAPUA	9107	PUNCAK JAYA	919107	YAMONERI	9107282007	JIGULUK	0,3548	2024
5.914	91	PAPUA	9107	PUNCAK JAYA	919107	YAMONERI	9107282006	JIMBANIME	0,3548	2024
5.915	91	PAPUA	9107	PUNCAK JAYA	919107	IRIMULI	9107192003	PUNCAK SENYUM	0,3548	2024
5.916	91	PAPUA	9114	TOLIKARA	919114	GEYA	9114252007	WITIPUR	0,3547	2024
5.917	91	PAPUA	9114	TOLIKARA	919114	ANAWI	9114372002	YALIPURA	0,3547	2024
5.918	91	PAPUA	9114	TOLIKARA	919114	AWEKU	9114432007	KOGAGI	0,3547	2024
5.919	91	PAPUA	9114	TOLIKARA	919114	AWEKU	9114432004	TIYONGGI	0,3547	2024
5.920	91	PAPUA	9114	TOLIKARA	919114	AWEKU	9114432009	WAMIGI	0,3547	2024
5.921	91	PAPUA	9114	TOLIKARA	919114	AWEKU	9114432008	YEBENA	0,3547	2024
5.922	91	PAPUA	9114	TOLIKARA	919114	GILUBANDU	9114192009	WELESI	0,3547	2024
5.923	91	PAPUA	9114	TOLIKARA	911414	NUNGGAWI	9114202024	KONDANGWI	0,3547	2024
5.924	91	PAPUA	9114	TOLIKARA	919114	NUNGGAWI	9114202022	KUNIPAGA	0,3547	2024
5.925	91	PAPUA	9115	WAROPEN	919115	KIRIHI	9115102004	DIROU	0,3544	2024
5.926	91	PAPUA	9122	YALIMO	919122	ABENAO	9122032057	WITLANGGO	0,3544	2024
5.927	92	PAPUA BARAT	9202	KABUPATEN MANOKWARI	920215	MANOKWARI SELATAN	9202152018	NGUNIMBOUW	0,3544	2024
5.928	91	PAPUA	9114	TOLIKARA	919114	UMAGI	9114082005	NOLOPUR	0,3541	2024
5.929	91	PAPUA	9114	TOLIKARA	919114	WINA	9114072006	BIMBOGUL	0,3541	2024
5.930	91	PAPUA	9114	TOLIKARA	919114	GOYAGE	9114052025	DIDELONIK	0,3539	2024
5.931	91	PAPUA	9108	PANIAI	919108	PUGO DAGI	9108242009	WAIEPO	0,3538	2024
5.932	91	PAPUA	9114	TOLIKARA	919114	KANGGIME	9114032045	PURUGI	0,3538	2024
5.933	91	PAPUA	9106	KABUPATEN BIAK NUMFOR	910618	POIRU	9106182006	SAURI	0,3538	2024
5.934	91	PAPUA	9114	TOLIKARA	919114	ANAWI	9114372006	LINGGIRA	0,3536	2024
5.935	91	PAPUA	9114	TOLIKARA	919114	GOYAGE	9114052018	BENARI	0,3536	2024
5.936	91	PAPUA	9114	TOLIKARA	919114	GOYAGE	9114052019	WIJAMURIK	0,3536	2024
5.937	91	PAPUA	9114	TOLIKARA	919114	KUBU	9114112005	KUBU	0,3536	2024
5.938	91	PAPUA	9114	TOLIKARA	919114	WARI/TAIYEVE II	9114302011	KURUKU	0,3536	2024
5.939	91	PAPUA	9114	TOLIKARA	919114	GIKA	9114352008	WENIGI	0,3534	2024
5.940	53	NUSA TENGGARA TIMUR	5302	TIMOR TENGAH SELATAN	535302	AMANUBAN TENGAH	5302052003	OE'EKAM	0,3533	2024



NO	KODE PROVINSI	NAMA PROVINSI	KODE KABUPATEN	NAMA KABUPATEN	KODE KECAMATAN	NAMA KECAMATAN	KODE DESA	NAMA DESA	IDM	TAHUN PRIORITAS SANGAT TERTINGGAL
5.941	92	PAPUA BARAT	9201	SORONG	929201	KLAMONO	9201082008	KLALOMON	0,3533	2024
5.942	91	PAPUA	9107	PUNCAK JAYA	919107	DAGAI	9107332009	DEBITE	0,3532	2024
5.943	91	PAPUA	9107	PUNCAK JAYA	919107	DAGAI	9107332004	FARRIDE	0,3532	2024
5.944	91	PAPUA	9107	PUNCAK JAYA	919107	DAGAI	9107332008	MANDARA LANI	0,3532	2024
5.945	91	PAPUA	9107	PUNCAK JAYA	919107	DAGAI	9107332005	SOI	0,3532	2024
5.946	91	PAPUA	9114	TOLIKARA	919114	NELAWI	9114132006	NELAWI	0,3530	2024
5.947	91	PAPUA	9114	TOLIKARA	919114	NUMBA	9114222013	GUNIKI	0,3530	2024
5.948	91	PAPUA	9114	TOLIKARA	919114	LI ANOGOMMA	9114452005	LERAGAWI/MEGAGIRAKUK	0,3530	2024
5.949	91	PAPUA	9114	TOLIKARA	919114	BIUK	9114462001	BIUK	0,3530	2024
5.950	91	PAPUA	9114	TOLIKARA	919114	GUNDAGI	9114212003	KALARIN	0,3529	2024
5.951	92	PAPUA BARAT	9212	KABUPATEN PEGUNUNGAN ARFAK	921210	HINGK	9212102024	TUMBEIBEHEI	0,3529	2024
5.952	91	PAPUA	9107	PUNCAK JAYA	919107	KIYAGE	9107342003	AMURINGGIK	0,3529	2024
5.953	91	PAPUA	9107	PUNCAK JAYA	919107	KIYAGE	9107342008	ATOLI	0,3529	2024
5.954	91	PAPUA	9107	PUNCAK JAYA	919107	TORERE	9107112003	AMBOK	0,3529	2024
5.955	91	PAPUA	9107	PUNCAK JAYA	919107	TORERE	9107112012	ASUA	0,3529	2024
5.956	91	PAPUA	9107	PUNCAK JAYA	919107	TORERE	9107112004	AWIYAM	0,3529	2024
5.957	91	PAPUA	9107	PUNCAK JAYA	919107	TORERE	9107112013	DEGEI	0,3529	2024
5.958	91	PAPUA	9107	PUNCAK JAYA	919107	TORERE	9107112007	DIGI	0,3529	2024
5.959	91	PAPUA	9107	PUNCAK JAYA	919107	TORERE	9107112009	GUNUNG TAYOK	0,3529	2024
5.960	91	PAPUA	9107	PUNCAK JAYA	919107	TORERE	9107112008	KIKUP	0,3529	2024
5.961	91	PAPUA	9107	PUNCAK JAYA	919107	TORERE	9107112015	NALU	0,3529	2024
5.962	91	PAPUA	9107	PUNCAK JAYA	919107	TORERE	9107112011	NAMBU	0,3529	2024
5.963	91	PAPUA	9107	PUNCAK JAYA	919107	TORERE	9107112014	SIGOU	0,3529	2024
5.964	91	PAPUA	9107	PUNCAK JAYA	919107	TORERE	9107112005	TUBUGIME	0,3529	2024
5.965	91	PAPUA	9107	PUNCAK JAYA	919107	TORERE	9107112006	WARIRU	0,3529	2024
5.966	91	PAPUA	9114	TOLIKARA	919114	BIUK	9114462002	GUBURINI	0,3529	2024
5.967	91	PAPUA	9114	TOLIKARA	919114	KUARI	9114142004	KENEN	0,3528	2024
5.968	91	PAPUA	9114	TOLIKARA	919114	ANAWI	9114372004	BIELEME	0,3527	2024
5.969	91	PAPUA	9114	TOLIKARA	919114	BIUK	9114462011	PURUGI	0,3527	2024
5.970	91	PAPUA	9114	TOLIKARA	919114	BOGONUK	9114442009	ALIDUDA	0,3527	2024
5.971	91	PAPUA	9114	TOLIKARA	919114	BOGONUK	9114442007	LAURA	0,3527	2024
5.972	91	PAPUA	9114	TOLIKARA	919114	BOGONUK	9114442002	WISMAN	0,3527	2024
5.973	91	PAPUA	9114	TOLIKARA	919114	GILUBANDU	9114192001	TINGGOM	0,3527	2024
5.974	91	PAPUA	9114	TOLIKARA	919114	GILUBANDU	9114192015	YAMULO	0,3527	2024
5.975	91	PAPUA	9114	TOLIKARA	919114	NUMBA	9114222015	JINUWANU	0,3527	2024
5.976	91	PAPUA	9114	TOLIKARA	919114	NUMBA	9114222001	NUMBA	0,3527	2024
5.977	91	PAPUA	9114	TOLIKARA	919114	NUMBA	9114222012	TINGWINERI	0,3527	2024
5.978	91	PAPUA	9114	TOLIKARA	919114	NUMBA	9114222007	YUGUMENA	0,3527	2024
5.979	91	PAPUA	9114	TOLIKARA	919114	NUNGGAWI	9114202016	BARENGGO	0,3527	2024
5.980	91	PAPUA	9114	TOLIKARA	919114	NUNGGAWI	9114202009	DELELAH	0,3527	2024
5.981	91	PAPUA	9114	TOLIKARA	919114	NUNGGAWI	9114202004	KURIPAGA	0,3527	2024
5.982	91	PAPUA	9114	TOLIKARA	919114	NUNGGAWI	9114202021	MOLOLOWA	0,3527	2024
5.983	11	ACEH	1103	KABUPATEN ACEH TIMUR	110305	SERBAJADI	1103052007	JERING	0,3527	2024
5.984	91	PAPUA	9108	PANIAI	919108	KEBO	9108192019	DAWAWA	0,3527	2024
5.985	91	PAPUA	9108	PANIAI	919108	EKADIDE	9108212007	ITEUWO	0,3525	2024
5.986	91	PAPUA	9113	YAHUKIMO	919113	NIPSAN	9113242003	WALMAK	0,3525	2024
5.987	91	PAPUA	9114	TOLIKARA	919114	WINA	9114072014	YUGUMENGA	0,3523	2024
5.988	91	PAPUA	9114	TOLIKARA	919114	TIMORI	9114232007	LIWINA	0,3522	2024
5.989	91	PAPUA	9114	TOLIKARA	919114	TIMORI	9114232013	LOGULO	0,3522	2024
5.990	91	PAPUA	9114	TOLIKARA	919114	TIMORI	9114232005	PIRAGE	0,3522	2024
5.991	91	PAPUA	9114	TOLIKARA	919114	KANGGIME	9114032014	MARLO	0,3522	2024
5.992	91	PAPUA	9114	TOLIKARA	919114	UMAGI	9114082017	PIRILUK	0,3522	2024
5.993	91	PAPUA	9114	TOLIKARA	919114	AIRGARAM	9114292015	WENDURI	0,3519	2024
5.994	91	PAPUA	9114	TOLIKARA	919114	BOKONDINI	9114022041	DUNDUMA	0,3519	2024



NO	KODE PROVINSI	NAMA PROVINSI	KODE KABUPATEN	NAMA KABUPATEN	KODE KECAMATAN	NAMA KECAMATAN	KODE DESA	NAMA DESA	IDM	TAHUN PRIORITAS SANGAT TERTINGGAL
5.995	91	PAPUA	9114	TOLIKARA	919114	BOKONDINI	9114022039	JAWALANE	0,3519	2024
5.996	91	PAPUA	9114	TOLIKARA	919114	BOKONDINI	9114022016	MINGGANGGO	0,3519	2024
5.997	91	PAPUA	9114	TOLIKARA	919114	BOKONDINI	9114022022	TENGGAGAMA	0,3519	2024
5.998	91	PAPUA	9114	TOLIKARA	919114	BOKONERI	9114152004	MUNAGAME	0,3519	2024
5.999	92	PAPUA BARAT	9204	SORONG SELATAN	929204	SAIFI	9204222009	KENAYA	0,3519	2024
6.000	53	NUSA TENGGARA TIMUR	5305	ALOR	535305	ALOR TIMUR LAUT	5305082003	KAMOT	0,3519	2024
6.001	53	NUSA TENGGARA TIMUR	5305	ALOR	535305	ALOR TIMUR LAUT	5305082006	LIPPANG	0,3519	2024
6.002	91	PAPUA	9114	TOLIKARA	919114	GEYA	9114252003	ALOBAGA	0,3519	2024
6.003	91	PAPUA	9114	TOLIKARA	919114	KUBU	9114112003	KUBUGIWA	0,3518	2024
6.004	82	MALUKU UTARA	8201	KABUPATEN HALMAHERA BARAT	820104	SAHU	8201042006	SASUR	0,3516	2024
6.005	91	PAPUA	9114	TOLIKARA	919114	NABUNAGE	9114182003	KUTIME	0,3516	2024
6.006	91	PAPUA	9114	TOLIKARA	919114	NELAWI	9114132001	MONDAGUL	0,3515	2024
6.007	91	PAPUA	9114	TOLIKARA	919114	TAGINERI	9114322010	LAMALUK	0,3513	2024
6.008	91	PAPUA	9114	TOLIKARA	919114	NUNGGAWI	9114202017	TUNIBUR	0,3513	2024
6.009	74	SULAWESI TENGGARA	7408	KABUPATEN KOLAKA UTARA	740810	PAKUE TENGAH	7408102006	TARENGGA	0,3513	2024
6.010	91	PAPUA	9107	PUNCAK JAYA	9107107	FAWI	9107062007	BAKUSI	0,3510	2024
6.011	91	PAPUA	9114	TOLIKARA	919114	GOYAGE	9114052021	WOJI	0,3507	2024
6.012	91	PAPUA	9114	TOLIKARA	919114	PANAGA	9114092017	YANDONO	0,3507	2024
6.013	91	PAPUA	9114	TOLIKARA	919114	TIMORI	9114232008	ERAGANI	0,3507	2024
6.014	91	PAPUA	9114	TOLIKARA	919114	UMAGI	9114082004	NAMBU	0,3504	2024
6.015	91	PAPUA	9108	PANIAI	919108	TELUK DEYA	9108272006	PEKEGE	0,3500	2024
6.016	92	PAPUA BARAT	9210	MAYBRAT	929210	AIFAT TIMUR SELATAN	9210142003	WARBA	0,3500	2024
6.017	91	PAPUA	9114	TOLIKARA	919114	AIRGARAM	9114292011	KUBUR	0,3499	2024
6.018	91	PAPUA	9114	TOLIKARA	919114	AIRGARAM	9114292019	LENGGUP	0,3499	2024
6.019	91	PAPUA	9114	TOLIKARA	919114	AIRGARAM	9114292009	ONGGOKME	0,3499	2024
6.020	91	PAPUA	9114	TOLIKARA	919114	AIRGARAM	9114292020	TINGER	0,3499	2024
6.021	91	PAPUA	9114	TOLIKARA	919114	AIRGARAM	9114292012	WEU	0,3499	2024
6.022	91	PAPUA	9114	TOLIKARA	919114	BOKONDINI	9114022036	LAMBOGO	0,3499	2024
6.023	91	PAPUA	9114	TOLIKARA	919114	BOKONERI	9114152010	BOLLY	0,3499	2024
6.024	91	PAPUA	9114	TOLIKARA	919114	BOKONERI	9114152016	KANERE	0,3499	2024
6.025	91	PAPUA	9114	TOLIKARA	919114	BOKONERI	9114152005	KANEWUNUK	0,3499	2024
6.026	91	PAPUA	9114	TOLIKARA	919114	BOKONERI	9114152009	LEREWERE	0,3499	2024
6.027	91	PAPUA	9114	TOLIKARA	919114	BOKONERI	9114152006	NANGGURILIME	0,3499	2024
6.028	91	PAPUA	9114	TOLIKARA	919114	BOKONERI	9114152017	NUNGGALO	0,3499	2024
6.029	91	PAPUA	9114	TOLIKARA	919114	BOKONERI	9114152014	WARINGGA	0,3499	2024
6.030	91	PAPUA	9114	TOLIKARA	919114	BOKONERI	9114152018	WERI	0,3499	2024
6.031	91	PAPUA	9114	TOLIKARA	919114	BOKONERI	9114152013	WONAGA	0,3499	2024
6.032	91	PAPUA	9114	TOLIKARA	919114	WUNIM	9114062003	POKEGI	0,3499	2024
6.033	91	PAPUA	9114	TOLIKARA	919114	WINA	9114072020	FINAI	0,3499	2024
6.034	91	PAPUA	9108	PANIAI	919108	KEBO	9108192004	TOGOWA	0,3497	2024
6.035	91	PAPUA	9114	TOLIKARA	919114	LI ANOGOMMA	9114452009	LUBUK	0,3496	2024
6.036	91	PAPUA	9114	TOLIKARA	919114	NABUNAGE	9114182004	KUMBO	0,3496	2024
6.037	91	PAPUA	9108	PANIAI	919108	PANIAI TIMUR	9108012025	WAGE	0,3494	2024
6.038	91	PAPUA	9113	YAHUKIMO	919113	MUGI	9113172009	TOGOLUK	0,3494	2024
6.039	76	SULAWESI BARAT	7603	KABUPATEN MAMASA	760304	PANA	7603042015	SALUTAMBUN	0,3493	2024
6.040	91	PAPUA	9122	KABUPATEN YALIMO	912204	BENAWA	9122042028	MIYAWI	0,3493	2024
6.041	91	PAPUA	9125	KABUPATEN PUNCAK	912517	YUGUMUAK	9125172003	YUGUMUAK	0,3493	2024
6.042	92	PAPUA BARAT	9212	KABUPATEN PEGUNUNGAN ARFAK	921210	HINGK	9212102023	UMCEP	0,3493	2024
6.043	12	SUMATERA UTARA	1213	KABUPATEN MANDAILING NATAL	121313	BATANG NATAL	1213132014	HADANGKAHAN	0,3486	2024
6.044	91	PAPUA	9114	TOLIKARA	919114	WARI/TAIYEVE II	9114302022	BELEISE	0,3485	2024
6.045	92	PAPUA BARAT	9206	KABUPATEN TELUK BINTUNI	920618	BISCOOP	9206182002	IBORI	0,3484	2024
6.046	91	PAPUA	9122	YALIMO	912203	ABENAHO	9122032098	DAMA	0,3484	2024
6.047	91	PAPUA	9122	YALIMO	919122	ELELIM	9122012011	SIRA	0,3484	2024
6.048	91	PAPUA	9114	TOLIKARA	919114	KUBU	9114112019	MINAGI	0,3483	2024



NO	KODE PROVINSI	NAMA PROVINSI	KODE KABUPATEN	NAMA KABUPATEN	KODE KECAMATAN	NAMA KECAMATAN	KODE DESA	NAMA DESA	IDM	TAHUN PRIORITAS SANGAT TERTINGGAL
6.049	92	PAPUA BARAT	9201	SORONG	929201	BOTAIN	9201542003	SABAKE	0,3481	2024
6.050	91	PAPUA	9114	TOLIKARA	919114	KARUBAGA	9114012012	MUARA	0,3480	2024
6.051	91	PAPUA	9114	TOLIKARA	919114	KARUBAGA	9114012071	NALORINI	0,3480	2024
6.052	91	PAPUA	9114	TOLIKARA	919114	NUNGGAWI	9114202026	TOMOBUR	0,3480	2024
6.053	91	PAPUA	9114	TOLIKARA	919114	PANAGA	9114092014	ERAGANI	0,3480	2024
6.054	91	PAPUA	9114	TOLIKARA	919114	KANGGIME	9114032043	KERENA	0,3480	2024
6.055	91	PAPUA	9114	TOLIKARA	919114	WUNIM	9114062016	GILOPAGA	0,3479	2024
6.056	91	PAPUA	9114	TOLIKARA	919114	YUKO	9114472011	AMBIRIK	0,3479	2024
6.057	91	PAPUA	9114	TOLIKARA	919114	YUKO	9114472009	GWAK DUGUNIK	0,3479	2024
6.058	91	PAPUA	9116	BOVEN DIGOEL	919116	KI	9116192003	WATEMU	0,3479	2024
6.059	91	PAPUA	9114	TOLIKARA	919114	KUBU	9114112026	MENGGENAGI	0,3479	2024
6.060	91	PAPUA	9114	TOLIKARA	919114	WENAM	9114382008	MILINERI	0,3477	2024
6.061	11	ACEH	1107	KABUPATEN PIDIE	110712	MUARA TIGA	1107122007	DAYAH	0,3476	2024
6.062	11	ACEH	1108	KABUPATEN ACEH UTARA	110813	TANAH PASIR	1108132017	MATANG JANENG	0,3476	2024
6.063	91	PAPUA	9113	YAHUKIMO	919113	SAMENAGE	9113072008	NOTNAREK	0,3476	2024
6.064	91	PAPUA	9113	YAHUKIMO	919113	WALMA	9113272005	WERENE	0,3476	2024
6.065	91	PAPUA	9114	TOLIKARA	919114	KUARI	9114142005	WANGGUGUP	0,3476	2024
6.066	91	PAPUA	9114	TOLIKARA	919114	KUBU	9114112016	TIYENGUPUR	0,3472	2024
6.067	91	PAPUA	9114	TOLIKARA	919114	WENAM	9114382006	WUNGGI	0,3472	2024
6.068	91	PAPUA	9107	PUNCAK JAYA	919107	DAGAI	9107332010	GUERI	0,3471	2024
6.069	91	PAPUA	9114	TOLIKARA	919114	DUNDU	9114242005	KURUPU	0,3470	2024
6.070	91	PAPUA	9122	YALIMO	9122032064	ABENAH	9122032064	HALIFUR	0,3468	2024
6.071	91	PAPUA	9108	PANIAI	919108	YAGAI	9108282008	DETAUWO	0,3468	2024
6.072	91	PAPUA	9114	TOLIKARA	919114	AIRGARAM	9114292018	TABO WANIMBO	0,3468	2024
6.073	91	PAPUA	9114	TOLIKARA	919114	BOKONERI	9114152002	DONGGEM	0,3468	2024
6.074	91	PAPUA	9114	TOLIKARA	919114	WUNIM	9114062011	ENANAGI	0,3468	2024
6.075	91	PAPUA	9114	TOLIKARA	919114	WUNIM	9114062019	KERIBAGA	0,3468	2024
6.076	91	PAPUA	9114	TOLIKARA	919114	WUNIM	9114062015	PINDAK	0,3468	2024
6.077	91	PAPUA	9114	TOLIKARA	919114	WUNIM	9114062021	WONA	0,3468	2024
6.078	91	PAPUA	9114	TOLIKARA	919114	WUNIM	9114062001	WURINERI	0,3468	2024
6.079	91	PAPUA	9114	TOLIKARA	919114	YUKO	9114472003	GIKO	0,3468	2024
6.080	91	PAPUA	9114	TOLIKARA	919114	DUNDU	9114242012	NAKWI	0,3467	2024
6.081	91	PAPUA	9122	YALIMO	9122032054	ABENAH	9122032054	ARIKBALEK	0,3465	2024
6.082	91	PAPUA	9122	YALIMO	9122032019	ABENAH	9122032019	BOHUM	0,3465	2024
6.083	91	PAPUA	9122	YALIMO	9122032051	ABENAH	9122032051	BONAHIK	0,3465	2024
6.084	91	PAPUA	9122	YALIMO	9122032040	ABENAH	9122032040	BUKURIK	0,3465	2024
6.085	91	PAPUA	9122	YALIMO	9122032025	ABENAH	9122032025	BUMBUM	0,3465	2024
6.086	91	PAPUA	9122	YALIMO	9122032027	ABENAH	9122032027	DAHONAIKMA	0,3465	2024
6.087	91	PAPUA	9122	YALIMO	9122032004	ABENAH	9122032004	DOMBOMI	0,3465	2024
6.088	91	PAPUA	9122	YALIMO	9122032005	ABENAH	9122032005	DOSUMO	0,3465	2024
6.089	91	PAPUA	9122	YALIMO	9122032013	ABENAH	9122032013	FUAHE	0,3465	2024
6.090	91	PAPUA	9122	YALIMO	9122032056	ABENAH	9122032056	FUIM	0,3465	2024
6.091	91	PAPUA	9122	YALIMO	9122032101	ABENAH	9122032101	HORENIKMA	0,3465	2024
6.092	91	PAPUA	9122	YALIMO	9122032008	ABENAH	9122032008	HUBLIKI	0,3465	2024
6.093	91	PAPUA	9122	YALIMO	9122032047	ABENAH	9122032047	HULHULE	0,3465	2024
6.094	91	PAPUA	9122	YALIMO	9122032009	ABENAH	9122032009	HULIKMA	0,3465	2024
6.095	91	PAPUA	9122	YALIMO	9122032021	ABENAH	9122032021	HURUALMA	0,3465	2024
6.096	91	PAPUA	9122	YALIMO	9122032020	ABENAH	9122032020	JINGGIWI	0,3465	2024
6.097	91	PAPUA	9122	YALIMO	9122032074	ABENAH	9122032074	KANDIBUNG	0,3465	2024
6.098	91	PAPUA	9122	YALIMO	9122032099	ABENAH	9122032099	KELESU	0,3465	2024
6.099	91	PAPUA	9122	YALIMO	9122032089	ABENAH	9122032089	KESUWI	0,3465	2024
6.100	91	PAPUA	9122	YALIMO	9122032041	ABENAH	9122032041	KEWI	0,3465	2024
6.101	91	PAPUA	9122	YALIMO	9122032046	ABENAH	9122032046	LILIMUHUK	0,3465	2024
6.102	91	PAPUA	9122	YALIMO	9122032048	ABENAH	9122032048	MAHIYAL	0,3465	2024



NO	KODE PROVINSI	NAMA PROVINSI	KODE KABUPATEN	NAMA KABUPATEN	KODE KECAMATAN	NAMA KECAMATAN	KODE DESA	NAMA DESA	IDM	TAHUN PRIORITAS SANGAT TERTINGGAL
6.103	91	PAPUA	9122	YALIMO	919122	ABENAH	9122032032	OBABIN	0,3465	2024
6.104	91	PAPUA	9122	YALIMO	919122	ABENAH	9122032090	PAMUMU	0,3465	2024
6.105	91	PAPUA	9122	YALIMO	919122	ABENAH	9122032036	SABILIRONGGO	0,3465	2024
6.106	91	PAPUA	9122	YALIMO	919122	ABENAH	9122032076	SAPIWAREK	0,3465	2024
6.107	91	PAPUA	9122	YALIMO	919122	ABENAH	9122032082	SOHI	0,3465	2024
6.108	91	PAPUA	9122	YALIMO	919122	ABENAH	9122032007	SOMBULE	0,3465	2024
6.109	91	PAPUA	9122	YALIMO	919122	ABENAH	9122032079	SUAHE	0,3465	2024
6.110	91	PAPUA	9122	YALIMO	919122	ABENAH	9122032103	SUELE	0,3465	2024
6.111	91	PAPUA	9122	YALIMO	919122	ABENAH	9122032080	ULUHUFUK	0,3465	2024
6.112	91	PAPUA	9122	YALIMO	919122	ABENAH	9122032091	WAFUHUK	0,3465	2024
6.113	91	PAPUA	9122	YALIMO	919122	ABENAH	9122032030	WAGHASILIMO	0,3465	2024
6.114	91	PAPUA	9122	YALIMO	919122	ABENAH	9122032017	WALAGIMA	0,3465	2024
6.115	91	PAPUA	9122	YALIMO	919122	ABENAH	9122032002	WAMBALFAK	0,3465	2024
6.116	91	PAPUA	9122	YALIMO	919122	ABENAH	9122032088	WAMHOR	0,3465	2024
6.117	91	PAPUA	9122	YALIMO	919122	ABENAH	9122032016	WANGGIBO	0,3465	2024
6.118	91	PAPUA	9122	YALIMO	919122	ABENAH	9122032035	WANWAL	0,3465	2024
6.119	91	PAPUA	9122	YALIMO	919122	ABENAH	9122032031	WILEROMA	0,3465	2024
6.120	91	PAPUA	9122	YALIMO	919122	ABENAH	9122032096	WILOFING	0,3465	2024
6.121	91	PAPUA	9122	YALIMO	919122	ABENAH	9122032042	YAMBAIKMA	0,3465	2024
6.122	91	PAPUA	9122	YALIMO	919122	ELELIM	9122012043	EMON	0,3465	2024
6.123	91	PAPUA	9122	YALIMO	919122	ELELIM	9122012017	HELABU	0,3465	2024
6.124	91	PAPUA	9122	YALIMO	919122	ELELIM	9122012016	MOMONHUSI	0,3465	2024
6.125	91	PAPUA	9122	YALIMO	919122	ELELIM	9122012007	PANGKIK	0,3465	2024
6.126	91	PAPUA	9122	YALIMO	919122	ELELIM	9122012005	PIHEL	0,3465	2024
6.127	91	PAPUA	9122	YALIMO	919122	ELELIM	9122012037	TANAPASIR	0,3465	2024
6.128	91	PAPUA	9122	YALIMO	919122	ELELIM	9122012022	WARIKMA	0,3465	2024
6.129	91	PAPUA	9122	YALIMO	919122	ABENAH	9122032092	LILUUKMA	0,3465	2024
6.130	91	PAPUA	9114	TOLIKARA	919114	NUNGGAWI	9114202001	NUNGGAWI	0,3462	2024
6.131	91	PAPUA	9114	TOLIKARA	919114	NUNGGAWI	9114202018	WOYI	0,3462	2024
6.132	91	PAPUA	9114	TOLIKARA	919114	DANIME	9114402003	TARAWI	0,3461	2024
6.133	91	PAPUA	9114	TOLIKARA	919114	KARUBAGA	9114012074	PULANGGUN	0,3460	2024
6.134	91	PAPUA	9114	TOLIKARA	919114	KEMBU	9114042043	AGIMDEK	0,3460	2024
6.135	91	PAPUA	9114	TOLIKARA	919114	KEMBU	9114042041	AWORERA	0,3460	2024
6.136	91	PAPUA	9114	TOLIKARA	919114	KEMBU	9114042035	KABORI	0,3460	2024
6.137	91	PAPUA	9114	TOLIKARA	919114	KEMBU	9114042033	KOBON	0,3460	2024
6.138	91	PAPUA	9114	TOLIKARA	919114	KEMBU	9114042010	MAMIT	0,3460	2024
6.139	91	PAPUA	9108	PANIAI	910819	KEBO	9108192014	BUNDAIDA	0,3459	2024
6.140	91	PAPUA	9114	TOLIKARA	919114	WARI/TAIYEVE II	9114302012	FRUJI	0,3456	2024
6.141	91	PAPUA	9114	TOLIKARA	919114	WARI/TAIYEVE II	9114302017	LANIOMA	0,3456	2024
6.142	91	PAPUA	9114	TOLIKARA	919114	WARI/TAIYEVE II	9114302015	MUNA	0,3456	2024
6.143	91	PAPUA	9114	TOLIKARA	919114	WARI/TAIYEVE II	9114302005	PAPEDARI	0,3456	2024
6.144	91	PAPUA	9114	TOLIKARA	919114	WARI/TAIYEVE II	9114302021	TIMOGA/KABUPAGA	0,3456	2024
6.145	91	PAPUA	9114	TOLIKARA	919114	WENAM	9114382001	BANGGERI	0,3456	2024
6.146	91	PAPUA	9114	TOLIKARA	919114	DUNDU	9114242009	BIMO	0,3448	2024
6.147	91	PAPUA	9114	TOLIKARA	919114	DUNDU	9114242011	NILOGABU	0,3448	2024
6.148	91	PAPUA	9114	TOLIKARA	919114	DUNDU	9114242002	NUGINI	0,3448	2024
6.149	91	PAPUA	9114	TOLIKARA	919114	AIRGARAM	9114292013	LIWESE	0,3448	2024
6.150	91	PAPUA	9114	TOLIKARA	919114	ANAWI	9114372010	GINERI	0,3448	2024
6.151	91	PAPUA	9114	TOLIKARA	919114	BOKONERI	9114152007	KUREWUNUK	0,3448	2024
6.152	91	PAPUA	9114	TOLIKARA	919114	PANAGA	9114092019	PAIDO	0,3448	2024
6.153	91	PAPUA	9114	TOLIKARA	919114	PANAGA	9114092001	PANAGA	0,3448	2024
6.154	91	PAPUA	9114	TOLIKARA	919114	WENAM	9114382002	IGARI	0,3448	2024
6.155	91	PAPUA	9108	PANIAI	919108	BOGABAIDA	9108072026	MIYOKEPI	0,3448	2024
6.156	53	NUSA TENGGARA TIMUR	5310	KABUPATEN MANGGARAI	531001	WAE RII	5310012018	BENTENG POCO	0,3443	2024



NO	KODE PROVINSI	NAMA PROVINSI	KODE KABUPATEN	NAMA KABUPATEN	KODE KECAMATAN	NAMA KECAMATAN	KODE DESA	NAMA DESA	IDM	TAHUN PRIORITAS SANGAT TERTINGGAL
6.157	91	PAPUA	9114	TOLIKARA	919114	DOW	9114312007	DAGARI	0,3443	2024
6.158	91	PAPUA	9114	TOLIKARA	919114	DOW	9114312001	DOW/BIJERE	0,3443	2024
6.159	91	PAPUA	9114	TOLIKARA	919114	DOW	9114312005	PRAWA	0,3443	2024
6.160	91	PAPUA	9114	TOLIKARA	919114	DOW	9114312011	TIGU	0,3443	2024
6.161	91	PAPUA	9114	TOLIKARA	919114	UMAGI	9114082022	WARNA	0,3443	2024
6.162	91	PAPUA	9114	TOLIKARA	919114	TELENGGEME	9114362001	TELENGGEME	0,3442	2024
6.163	91	PAPUA	9114	TOLIKARA	919114	TIMORI	9114232014	BAWI	0,3442	2024
6.164	91	PAPUA	9114	TOLIKARA	919114	TIMORI	9114232004	BEREMO	0,3442	2024
6.165	61	KALIMANTAN BARAT	6104	KABUPATEN KETAPANG	610411	NANGA TAYAP	6104112010	SEBADAK RAYA	0,3441	2024
6.166	91	PAPUA	9122	KABUPATEN YALIMO	912204	BENAWA	9122042010	NEIGASE	0,3441	2024
6.167	12	SUMATERA UTARA	1214	KABUPATEN NIAS SELATAN	121404	HIBALA	1214042027	OMEGA	0,3440	2024
6.168	61	KALIMANTAN BARAT	6108	KABUPATEN LANDAK	610809	KUALA BEHE	6108092006	TANJUNG BALAI	0,3440	2024
6.169	91	PAPUA	9125	PUNCAK	919125	BINA	9125142002	BINA	0,3439	2024
6.170	91	PAPUA	9114	TOLIKARA	919114	WINA	9114072003	WINA	0,3437	2024
6.171	91	PAPUA	9114	TOLIKARA	919114	WINA	9114072024	YOGWEME	0,3437	2024
6.172	91	PAPUA	9113	YAHUKIMO	919113	SEREDELA	9113442007	YASIP	0,3437	2024
6.173	91	PAPUA	9114	TOLIKARA	919114	WINA	9114072004	GUALO	0,3435	2024
6.174	91	PAPUA	9114	TOLIKARA	919114	DOW	9114312006	SIGOU	0,3431	2024
6.175	91	PAPUA	9114	TOLIKARA	919114	DUNDU	9114242010	DUGUNAGEP	0,3430	2024
6.176	91	PAPUA	9114	TOLIKARA	919114	DUNDU	9114242001	DUNDU	0,3430	2024
6.177	91	PAPUA	9114	TOLIKARA	919114	DUNDU	9114242008	YIKU	0,3430	2024
6.178	91	PAPUA	9114	TOLIKARA	919114	WINA	9114072021	HOLANDIA	0,3429	2024
6.179	91	PAPUA	9114	TOLIKARA	919114	BIUK	9114462010	TOMAGI/GUBAGI	0,3429	2024
6.180	91	PAPUA	9114	TOLIKARA	919114	TAGINERI	9114322008	YIMABNIME	0,3429	2024
6.181	91	PAPUA	9114	TOLIKARA	919114	GIKA	9114352007	DIMBARA	0,3428	2024
6.182	91	PAPUA	9122	YALIMO	919122	ABENAHU	9122032033	BABIN	0,3427	2024
6.183	91	PAPUA	9114	TOLIKARA	919114	NUNGGAWI	9114202020	TINOWENO	0,3425	2024
6.184	91	PAPUA	9114	TOLIKARA	919114	NUNGGAWI	9114202015	WONOLUK	0,3425	2024
6.185	91	PAPUA	9114	TOLIKARA	919114	TAGINERI	9114322009	WANUK	0,3425	2024
6.186	92	PAPUA BARAT	9204	KABUPATEN SORONG SELATAN	920421	KOKODA UTARA	9204212001	UDAGAGA	0,3424	2024
6.187	91	PAPUA	9114	TOLIKARA	919114	TIMORI	9114232001	BOLUBUR	0,3423	2024
6.188	91	PAPUA	9114	TOLIKARA	919114	DOW	9114312010	PAKARE	0,3423	2024
6.189	91	PAPUA	9114	TOLIKARA	919114	NELAWI	9114132007	WOROMOLOME	0,3419	2024
6.190	91	PAPUA	9114	TOLIKARA	919114	BEWANI	9114162003	BILUBAGA	0,3418	2024
6.191	91	PAPUA	9114	TOLIKARA	919114	WINA	9114072018	MALELA	0,3417	2024
6.192	91	PAPUA	9114	TOLIKARA	919114	WINA	9114072016	YUGUBUK	0,3417	2024
6.193	91	PAPUA	9114	TOLIKARA	919114	WONIKI	9114102020	BUGUM	0,3417	2024
6.194	91	PAPUA	9114	TOLIKARA	919114	NABUNAGE	9114182013	GENINGGA	0,3416	2024
6.195	91	PAPUA	9114	TOLIKARA	919114	NABUNAGE	9114182005	TIMBINDELO	0,3416	2024
6.196	91	PAPUA	9114	TOLIKARA	919114	UMAGI	9114082021	PAGONGGA	0,3416	2024
6.197	91	PAPUA	9114	TOLIKARA	919114	UMAGI	9114082023	POPAGA	0,3416	2024
6.198	91	PAPUA	9114	TOLIKARA	919114	GEYA	9114252006	TINAGOGA	0,3416	2024
6.199	91	PAPUA	9104	KABUPATEN NABIRE	910410	SIRIWO	9104102002	AIBONE	0,3416	2024
6.200	12	SUMATERA UTARA	1214	KABUPATEN NIAS SELATAN	121403	LAHUSA	1214032025	HILIGAMBUKHA	0,3411	2024
6.201	91	PAPUA	9114	TOLIKARA	919114	DUNDU	9114242013	NINI	0,3411	2024
6.202	91	PAPUA	9114	TOLIKARA	919114	TAGINERI	9114322006	GETIEM	0,3410	2024
6.203	91	PAPUA	9114	TOLIKARA	919114	TELENGGEME	9114362010	KAGI	0,3406	2024
6.204	91	PAPUA	9114	TOLIKARA	919114	TELENGGEME	9114362003	TENEK	0,3406	2024
6.205	91	PAPUA	9114	TOLIKARA	919114	WENAM	9114382009	MILI	0,3406	2024
6.206	91	PAPUA	9114	TOLIKARA	919114	GUNDAGI	9114212004	GUBUK	0,3405	2024
6.207	91	PAPUA	9113	YAHUKIMO	919113	KOSAREK	9113232011	ILLION	0,3405	2024
6.208	91	PAPUA	9113	YAHUKIMO	919113	KOSAREK	9113232010	KONOSA	0,3405	2024
6.209	91	PAPUA	9114	TOLIKARA	919114	DOW	9114312004	TAKRI	0,3403	2024
6.210	91	PAPUA	9114	TOLIKARA	919114	DOW	9114312008	WARKA	0,3401	2024

NO	KODE PROVINSI	NAMA PROVINSI	KODE KABUPATEN	NAMA KABUPATEN	KODE KECAMATAN	NAMA KECAMATAN	KODE DESA	NAMA DESA	IDM	TAHUN PRIORITAS SANGAT TERTINGGAL
6.211	62	KALIMANTAN TENGAH	6207	KABUPATEN SERUYAN	620705	SERUYAN HULU	6207052026	MOJANG BARU	0,3400	2024
6.212	91	PAPUA	9114	TOLIKARA	919114	WINA	9114072019	NAKWIL	0,3398	2024
6.213	91	PAPUA	9114	TOLIKARA	919114	WONIKI	9114102003	LUGWI	0,3398	2024
6.214	91	PAPUA	9114	TOLIKARA	919114	ANAWI	9114372007	ARIDUNDA	0,3397	2024
6.215	91	PAPUA	9114	TOLIKARA	919114	ANAWI	9114372009	IMURIK	0,3397	2024
6.216	91	PAPUA	9114	TOLIKARA	919114	ANAWI	9114372008	LOGUK	0,3397	2024
6.217	91	PAPUA	9114	TOLIKARA	919114	GOYAGE	9114052022	MAMPULAGA	0,3397	2024
6.218	91	PAPUA	9114	TOLIKARA	919114	GOYAGE	9114052023	TIDUR MABUK	0,3397	2024
6.219	91	PAPUA	9114	TOLIKARA	919114	KANGGIME	9114032053	KAGIMALUK	0,3397	2024
6.220	91	PAPUA	9114	TOLIKARA	919114	KANGGIME	9114032051	LAWOR	0,3397	2024
6.221	91	PAPUA	9114	TOLIKARA	919114	KANGGIME	9114032029	LIGIIBAK	0,3397	2024
6.222	91	PAPUA	9114	TOLIKARA	919114	KANGGIME	9114032015	LOGON	0,3397	2024
6.223	91	PAPUA	9114	TOLIKARA	919114	LI ANOGOMMA	9114452006	LONGGOBOMA	0,3397	2024
6.224	91	PAPUA	9114	TOLIKARA	919114	LI ANOGOMMA	9114452001	WIYALUK	0,3397	2024
6.225	91	PAPUA	9114	TOLIKARA	919114	NABUNAGE	9114182011	JEKITO	0,3397	2024
6.226	91	PAPUA	9114	TOLIKARA	919114	NABUNAGE	9114182014	KIMILO	0,3397	2024
6.227	91	PAPUA	9114	TOLIKARA	919114	NABUNAGE	9114182016	LOGILOME	0,3397	2024
6.228	91	PAPUA	9114	TOLIKARA	919114	NABUNAGE	9114182015	MISSA	0,3397	2024
6.229	91	PAPUA	9114	TOLIKARA	919114	NELAWI	9114132013	BARENAME/LUANGGI	0,3397	2024
6.230	91	PAPUA	9114	TOLIKARA	919114	NELAWI	9114132008	KENDEMAYA	0,3397	2024
6.231	91	PAPUA	9114	TOLIKARA	919114	WARI/TAIYEVE II	9114302008	KOWARI	0,3397	2024
6.232	91	PAPUA	9114	TOLIKARA	919114	TAGINERI	9114322007	RUMBEPAGA	0,3392	2024
6.233	82	MALUKU UTARA	8203	KABUPATEN HALMAHERA UTARA	820322	KAO TELUK	8203222001	TIOWOR	0,3389	2024
6.234	91	PAPUA	9114	TOLIKARA	919114	TELENGGEME	9114362006	YAGAGOBAB	0,3388	2024
6.235	91	PAPUA	9114	TOLIKARA	919114	WINA	9114072017	AKIMA	0,3388	2024
6.236	92	PAPUA BARAT	9209	TAMBRAUW	920920	AMBERBAKEN BARAT	9209272001	SASUI	0,3387	2024
6.237	91	PAPUA	9114	TOLIKARA	919114	TELENGGEME	9114362007	LINGGIRA	0,3386	2024
6.238	91	PAPUA	9114	TOLIKARA	919114	TELENGGEME	9114362008	WEKARU	0,3386	2024
6.239	91	PAPUA	9114	TOLIKARA	919114	LI ANOGOMMA	9114452007	TINGWI	0,3384	2024
6.240	91	PAPUA	9122	YALIMO	919122	ABENAO	9122032077	FIALEM	0,3383	2024
6.241	91	PAPUA	9114	TOLIKARA	919114	BOKONERI	9114152008	DURIMA	0,3382	2024
6.242	91	PAPUA	9114	TOLIKARA	919114	NUNGGAWI	9114202011	UNDI	0,3381	2024
6.243	12	SUMATERA UTARA	1214	KABUPATEN NIAS SELATAN	121415	ARAMO	1214152008	HUME	0,3381	2024
6.244	91	PAPUA	9127	INTAN JAYA	919127	TOMOSIGA	9127082009	SUGULUBAGALA	0,3379	2024
6.245	18	LAMPUNG	1808	KABUPATEN WAY KANAN	180801	BLAMBANGAN UMPU	1808012022	TANJUNG RAJA SAKTI	0,3379	2024
6.246	91	PAPUA	9123	KABUPATEN LANNY JAYA	912314	TIOM OLLO	9123142001	KUMULUK	0,3379	2024
6.247	91	PAPUA	9114	TOLIKARA	919114	WINA	9114072015	WARIRU	0,3377	2024
6.248	91	PAPUA	9114	TOLIKARA	919114	WENAM	9114382010	GEYANERI	0,3374	2024
6.249	11	ACEH	1108	KABUPATEN ACEH UTARA	110825	GEUREDONG PASE	1108252007	URAM JALAN	0,3370	2024
6.250	62	KALIMANTAN TENGAH	6207	KABUPATEN SERUYAN	620705	SERUYAN HULU	6207052020	TUMBANG BAHAN	0,3365	2024
6.251	91	PAPUA	9114	TOLIKARA	919114	KAMBONERI	9114282014	BEREMBANAK	0,3364	2024
6.252	91	PAPUA	9114	TOLIKARA	919114	KAMBONERI	9114282018	HABAG	0,3364	2024
6.253	91	PAPUA	9114	TOLIKARA	919114	KAMBONERI	9114282026	KALONIKI	0,3364	2024
6.254	91	PAPUA	9114	TOLIKARA	919114	KAMBONERI	9114282021	KAMBONIKI	0,3364	2024
6.255	91	PAPUA	9114	TOLIKARA	919114	KAMBONERI	9114282020	KEKOLI	0,3364	2024
6.256	91	PAPUA	9114	TOLIKARA	919114	KAMBONERI	9114282029	MALTA	0,3364	2024
6.257	91	PAPUA	9114	TOLIKARA	919114	KAMBONERI	9114282028	MARBUNA	0,3364	2024
6.258	91	PAPUA	9114	TOLIKARA	919114	KAMBONERI	9114282027	TARI	0,3364	2024
6.259	11	ACEH	1105	KABUPATEN ACEH BARAT	110503	SUNGAI MAS	1105032013	RAMITIE	0,3360	2024
6.260	11	ACEH	1108	KABUPATEN ACEH UTARA	110827	NISAM ANTARA	1108272005	BLANG JRAT	0,3359	2024
6.261	91	PAPUA	9114	TOLIKARA	919114	EGIAM	9114262015	TABONAKME	0,3356	2024
6.262	91	PAPUA	9108	PANIAI	919108	PANIAI BARAT	9108022043	EKINAUWO	0,3349	2024
6.263	91	PAPUA	9114	TOLIKARA	919114	GUNDAGI	9114212016	WAMILI	0,3345	2024
6.264	91	PAPUA	9125	KABUPATEN PUNCAK	912517	YUGUMUAK	9125172002	AGENGGEN	0,3344	2024



NO	KODE PROVINSI	NAMA PROVINSI	KODE KABUPATEN	NAMA KABUPATEN	KODE KECAMATAN	NAMA KECAMATAN	KODE DESA	NAMA DESA	IDM	TAHUN PRIORITAS SANGAT TERTINGGAL
6.265	91	PAPUA	9114	TOLIKARA	919114	BEWANI	9114162001	ABENA	0,3344	2024
6.266	91	PAPUA	9114	TOLIKARA	919114	BEWANI	9114162011	ARELAM	0,3344	2024
6.267	91	PAPUA	9114	TOLIKARA	919114	BEWANI	9114162007	BITILLABUR	0,3344	2024
6.268	91	PAPUA	9114	TOLIKARA	919114	BEWANI	9114162013	DUMA	0,3344	2024
6.269	91	PAPUA	9114	TOLIKARA	919114	BEWANI	9114162004	GABUNGGOBAK	0,3344	2024
6.270	91	PAPUA	9114	TOLIKARA	919114	BEWANI	9114162012	GELALO	0,3344	2024
6.271	91	PAPUA	9114	TOLIKARA	919114	BEWANI	9114162002	NOGOBUMBU	0,3344	2024
6.272	91	PAPUA	9114	TOLIKARA	919114	BEWANI	9114162006	WANGGULAM	0,3344	2024
6.273	91	PAPUA	9114	TOLIKARA	919114	BEWANI	9114162010	WANIA	0,3344	2024
6.274	91	PAPUA	9114	TOLIKARA	919114	BEWANI	9114162008	WINDIK	0,3344	2024
6.275	91	PAPUA	9114	TOLIKARA	919114	BEWANI	9114162005	WULURIK	0,3344	2024
6.276	91	PAPUA	9114	TOLIKARA	919114	BEWANI	9114162014	YINAMA	0,3344	2024
6.277	91	PAPUA	9114	TOLIKARA	919114	DANIME	9114402006	AMBENA	0,3344	2024
6.278	91	PAPUA	9114	TOLIKARA	919114	DANIME	9114402005	BUMBU	0,3344	2024
6.279	91	PAPUA	9114	TOLIKARA	919114	DANIME	9114402007	GUNOMBO	0,3344	2024
6.280	91	PAPUA	9114	TOLIKARA	919114	DANIME	9114402008	MAWI	0,3344	2024
6.281	91	PAPUA	9114	TOLIKARA	919114	DANIME	9114402002	MILIPAA	0,3344	2024
6.282	91	PAPUA	9114	TOLIKARA	919114	DANIME	9114402004	NIAGALE	0,3344	2024
6.283	91	PAPUA	9114	TOLIKARA	919114	DANIME	9114402009	RIPA	0,3344	2024
6.284	91	PAPUA	9114	TOLIKARA	919114	DOW	9114312014	VOKUYO	0,3344	2024
6.285	91	PAPUA	9114	TOLIKARA	919114	WAKUWO	9114342011	TOWOLOME	0,3344	2024
6.286	91	PAPUA	9114	TOLIKARA	919114	WARI/TAIYEVE II	9114302007	AREBE/NINGGAME	0,3344	2024
6.287	11	ACEH	1108	KABUPATEN ACEH UTARA	110812	TANAH LUAS	1108122042	LEUPON SIREN	0,3343	2024
6.288	65	KALIMANTAN UTARA	6502	MALINAU	656502	MALINAU SELATAN	6502062007	PAYA SETURAN	0,3342	2024
6.289	91	PAPUA	9114	TOLIKARA	919114	UMAGI	9114082007	YALEME	0,3341	2024
6.290	91	PAPUA	9113	YAHUKIMO	919113	WERIMA	9113192014	HEPIA	0,3337	2024
6.291	91	PAPUA	9114	TOLIKARA	919114	TELENGGEME	9114362009	DOLUNGGUN	0,3336	2024
6.292	91	PAPUA	9114	TOLIKARA	919114	GUNDAGI	9114212013	NANGGA	0,3335	2024
6.293	12	SUMATERA UTARA	1214	KABUPATEN NIAS SELATAN	121426	SOMAMBAWA	1214262010	HILIORAHUA TASUA	0,3335	2024
6.294	61	KALIMANTAN BARAT	6105	KABUPATEN SINTANG	610504	KETUNGAU HILIR	6105042006	NANGA MERKAK	0,3335	2024
6.295	91	PAPUA	9114	TOLIKARA	919114	PANAGA	9114092011	KUTIOM	0,3332	2024
6.296	91	PAPUA	9114	TOLIKARA	919114	WENAM	9114382005	KOPENAWAI	0,3332	2024
6.297	91	PAPUA	9114	TOLIKARA	919114	WENAM	9114382004	TELELOMI	0,3332	2024
6.298	91	PAPUA	9114	TOLIKARA	919114	WENAM	9114382003	TINA	0,3332	2024
6.299	91	PAPUA	9125	PUNCAK	919125	LAMBEWI	9125212004	PILUWOLU	0,3329	2024
6.300	91	PAPUA	9125	PUNCAK	919125	MABUGI	9125192002	BOLOGOBAK	0,3329	2024
6.301	91	PAPUA	9125	PUNCAK	919125	MABUGI	9125192001	BUBET	0,3329	2024
6.302	91	PAPUA	9125	PUNCAK	919125	MABUGI	9125192006	KABUKI	0,3329	2024
6.303	91	PAPUA	9125	PUNCAK	919125	MABUGI	9125192008	KALEMOGOM	0,3329	2024
6.304	91	PAPUA	9125	PUNCAK	919125	MABUGI	9125192003	KO'EAO	0,3329	2024
6.305	91	PAPUA	9125	PUNCAK	919125	MABUGI	9125192005	MABUGA	0,3329	2024
6.306	91	PAPUA	9125	PUNCAK	919125	MABUGI	9125192004	OGONGKI	0,3329	2024
6.307	91	PAPUA	9125	PUNCAK	919125	MABUGI	9125192007	OKNANIM	0,3329	2024
6.308	73	SULAWESI SELATAN	7317	KABUPATEN LUWU	731722	BASSE SANGTEMPE UTARA	7317222012	TA'BA	0,3322	2024
6.309	92	PAPUA BARAT	9212	KABUPATEN PEGUNUNGAN ARFAK	921210	HINGK	9212102006	CANGOISI	0,3322	2024
6.310	92	PAPUA BARAT	9212	KABUPATEN PEGUNUNGAN ARFAK	921210	HINGK	9212102022	LIEHAK	0,3322	2024
6.311	91	PAPUA	9114	TOLIKARA	919114	GUNDAGI	9114212014	ENGGAWOGO	0,3317	2024
6.312	91	PAPUA	9114	TOLIKARA	919114	GUNDAGI	9114212007	WOBE	0,3317	2024
6.313	11	ACEH	1108	KABUPATEN ACEH UTARA	110803	KUTA MAKJUR	1108032033	KRUENG SEUPENG	0,3314	2024
6.314	91	PAPUA	9108	PANIAI	919108	PANIAI BARAT	9108022002	KEGOUA	0,3314	2024
6.315	91	PAPUA	9114	TOLIKARA	919114	PANAGA	9114092016	SIK	0,3312	2024
6.316	53	NUSA TENGGARA TIMUR	5302	TIMOR TENGAH SELATAN	535302	MOLLO UTARA	5302032004	SEBOT	0,3310	2024
6.317	91	PAPUA	9113	YAHUKIMO	919113	MUSAIK	9113142005	BUE	0,3310	2024
6.318	91	PAPUA	9113	YAHUKIMO	919113	MUSAIK	9113142007	DEKBOK	0,3310	2024



NO	KODE PROVINSI	NAMA PROVINSI	KODE KABUPATEN	NAMA KABUPATEN	KODE KECAMATAN	NAMA KECAMATAN	KODE DESA	NAMA DESA	IDM	TAHUN PRIORITAS SANGAT TERTINGGAL
6.319	91	PAPUA	9113	YAHUKIMO	919113	MUSAIK	9113142010	ESAIKMA	0,3310	2024
6.320	91	PAPUA	9113	YAHUKIMO	919113	MUSAIK	9113142006	HALETUK	0,3310	2024
6.321	91	PAPUA	9113	YAHUKIMO	919113	MUSAIK	9113142004	HENDIKMA	0,3310	2024
6.322	91	PAPUA	9113	YAHUKIMO	919113	MUSAIK	9113142002	LIDIPMU	0,3310	2024
6.323	91	PAPUA	9113	YAHUKIMO	919113	MUSAIK	9113142003	SUMEGEN	0,3310	2024
6.324	91	PAPUA	9113	YAHUKIMO	919113	MUSAIK	9113142001	USAREGEIK	0,3310	2024
6.325	91	PAPUA	9113	YAHUKIMO	919113	MUSAIK	9113142009	WELEHEIKMA	0,3310	2024
6.326	91	PAPUA	9113	YAHUKIMO	919113	MUSAIK	9113142008	YERIKO	0,3310	2024
6.327	91	PAPUA	9108	PANIAI	919108	NAKAMA	9108262004	KADIYAI	0,3306	2024
6.328	92	PAPUA BARAT	9212	KABUPATEN PEGUNUNGAN ARFAK	921210	HINGK	9212102019	KWAIYEHEP	0,3303	2024
6.329	91	PAPUA	9114	TOLIKARA	919114	BEWANI	9114162009	YIBALO	0,3292	2024
6.330	91	PAPUA	9114	TOLIKARA	919114	DANIME	9114402010	DELEGARI	0,3292	2024
6.331	91	PAPUA	9114	TOLIKARA	919114	DANIME	9114402001	WANIA	0,3292	2024
6.332	91	PAPUA	9114	TOLIKARA	919114	DOW	9114312013	ITOLI	0,3292	2024
6.333	91	PAPUA	9114	TOLIKARA	919114	YUKO	9114472006	MIYANAGAME	0,3292	2024
6.334	91	PAPUA	9114	TOLIKARA	919114	TAGINERI	9114322002	LOGI	0,3291	2024
6.335	91	PAPUA	9114	TOLIKARA	919114	KEMBU	9114042038	GENANI	0,3289	2024
6.336	91	PAPUA	9114	TOLIKARA	919114	GUNDAGI	9114212009	PUNGGELEK	0,3280	2024
6.337	91	PAPUA	9114	TOLIKARA	919114	GUNDAGI	9114212002	WORAGA	0,3280	2024
6.338	91	PAPUA	9127	INTAN JAYA	919127	UGIMBA	9127072001	UGIMBA	0,3278	2024
6.339	92	PAPUA BARAT	9209	TAMBRAUW	929209	AMBERBAKEN BARAT	9209272003	MANGGAEW	0,3276	2024
6.340	62	KALIMANTAN TENGAH	6207	KABUPATEN SERUYAN	620705	SERUYAN HULU	6207052023	MARANDANG	0,3273	2024
6.341	91	PAPUA	9114	TOLIKARA	919114	EGIAM	9114262014	YONIRA	0,3273	2024
6.342	91	PAPUA	9108	PANIAI	919108	SIRIWO	9108132003	BUA/IKOTU	0,3271	2024
6.343	62	KALIMANTAN TENGAH	6207	KABUPATEN SERUYAN	620705	SERUYAN HULU	6207052021	TUMBANG KALAM	0,3270	2024
6.344	62	KALIMANTAN TENGAH	6207	KABUPATEN SERUYAN	620705	SERUYAN HULU	6207052024	TUMBANG SUEI	0,3270	2024
6.345	16	SUMATERA SELATAN	1609	KABUPATEN OGAN KOMERING ULU SELATAN	160912	BUAY PEMATANG RIBU RANAU TENGAH	1609122018	SIMPANG SENDER TIMUR	0,3268	2024
6.346	91	PAPUA	9122	KABUPATEN YALIMO	912204	BENAWA	9122042020	KONOBUN	0,3268	2024
6.347	91	PAPUA	9114	TOLIKARA	919114	GUNDAGI	9114212001	WAMOLO	0,3262	2024
6.348	91	PAPUA	9114	TOLIKARA	919114	GUNDAGI	9114212018	WINENGGA	0,3262	2024
6.349	91	PAPUA	9125	KABUPATEN PUNCAK	912511	BEOGA TIMUR	9125112001	PULUK	0,3259	2024
6.350	91	PAPUA	9108	PANIAI	919108	PANIAI BARAT	9108022041	TOWAUWA	0,3257	2024
6.351	61	KALIMANTAN BARAT	6105	KABUPATEN SINTANG	610509	KAYAN HULU	6105092013	NANGA LAAR	0,3254	2024
6.352	16	SUMATERA SELATAN	1609	KABUPATEN OGAN KOMERING ULU SELATAN	160909	BUAY PEMACA	1609092020	TANJUNG BARU	0,3248	2024
6.353	65	KALIMANTAN UTARA	6502	MALINAU	656502	MALINAU SELATAN	6502062006	PELENCAU	0,3247	2024
6.354	91	PAPUA	9114	TOLIKARA	919114	GUNDAGI	9114212008	GINGGA	0,3243	2024
6.355	92	PAPUA BARAT	9210	MAYBRAT	929210	AYAMARU UTARA TIMUR	9210192004	FRABO	0,3233	2024
6.356	91	PAPUA	9114	TOLIKARA	919114	GEYA	9114252012	WINALO	0,3232	2024
6.357	11	ACEH	1105	KABUPATEN ACEH BARAT	110503	SUNGAI MAS	1105032018	LUENG BARO	0,3227	2024
6.358	91	PAPUA	9113	YAHUKIMO	919113	NIPSAN	9113242001	NIPSAN	0,3227	2024
6.359	91	PAPUA	9108	PANIAI	919108	MUYE	9108252002	MOGEYA	0,3225	2024
6.360	91	PAPUA	9108	PANIAI	919108	MUYE	9108252010	AMOPA	0,3221	2024
6.361	91	PAPUA	9114	TOLIKARA	919114	GEYA	9114252015	WEYAMBI	0,3211	2024
6.362	91	PAPUA	9108	PANIAI	919108	PUGO DAGI	9108242001	PUGO	0,3208	2024
6.363	91	PAPUA	9123	KABUPATEN LANNY JAYA	912330	KULY LANNY	9123302004	NISIMOK	0,3208	2024
6.364	91	PAPUA	9127	INTAN JAYA	919127	UGIMBA	9127072005	DUKENDOPA	0,3202	2024
6.365	91	PAPUA	9107	PUNCAK JAYA	919107	TINGGINAMBUS	9107122028	WOMELAGANDAN	0,3192	2024
6.366	91	PAPUA	9108	PANIAI	919108	PUGO DAGI	9108242005	TIPAGO	0,3192	2024
6.367	92	PAPUA BARAT	9212	KABUPATEN PEGUNUNGAN ARFAK	921210	HINGK	9212102010	GUEIPIMBAI	0,3176	2024
6.368	91	PAPUA	9108	PANIAI	919108	NAKAMA	9108262007	ITOKA	0,3176	2024
6.369	61	KALIMANTAN BARAT	6104	KABUPATEN KETAPANG	610420	SIMPANG DUA	6104202005	BATU DAYA	0,3171	2024
6.370	53	NUSA TENGGARA TIMUR	5302	TIMOR TENGAH SELATAN	535302	NUNBENA	5302322005	FETO MONE	0,3168	2024
6.371	11	ACEH	1108	KABUPATEN ACEH UTARA	110803	KUTA MAKMUR	1108032029	MEURIA	0,3159	2024
6.372	91	PAPUA	9108	PANIAI	919108	KEBO	9108192021	TUWAMA KIDA	0,3154	2024



NO	KODE PROVINSI	NAMA PROVINSI	KODE KABUPATEN	NAMA KABUPATEN	KODE KECAMATAN	NAMA KECAMATAN	KODE DESA	NAMA DESA	IDM	TAHUN PRIORITAS SANGAT TERTINGGAL
6.373	91	PAPUA	9108	PANIAI	919108	PANIAI BARAT	9108022045	PUTAKOGOPA	0,3148	2024
6.374	91	PAPUA	9127	INTAN JAYA	919127	UGIMBA	9127072006	NGGAMAGAE	0,3144	2024
6.375	91	PAPUA	9107	PUNCAK JAYA	919107	MEWOLUK	9107072010	NGGININIK	0,3144	2024
6.376	53	NUSA TENGGARA TIMUR	5318	KABUPATEN SUMBA BARAT DAYA	531805	WEWEWA SELATAN	5318052005	BONDO BELA	0,3133	2024
6.377	91	PAPUA	9108	PANIAI	919108	PANIAI BARAT	9108022042	WIYOGEI	0,3127	2024
6.378	91	PAPUA	9127	INTAN JAYA	919127	UGIMBA	9127072004	TETEOPA	0,3125	2024
6.379	91	PAPUA	9108	PANIAI	919108	PANIAI BARAT	9108022044	KIGODIDE	0,3116	2024
6.380	92	PAPUA BARAT	9209	TAMBRAUW	929209	TINGGOUW	9209202001	TINGGOUW	0,3116	2024
6.381	92	PAPUA BARAT	9209	TAMBRAUW	929209	SENOPI	9209112016	HOBIAH	0,3116	2024
6.382	91	PAPUA	9114	TOLIKARA	919114	GUNDAGI	9114212010	KURIK	0,3113	2024
6.383	91	PAPUA	9114	TOLIKARA	919114	GUNDAGI	9114212012	MURUNERI	0,3113	2024
6.384	91	PAPUA	9114	TOLIKARA	919114	GUNDAGI	9114212017	OKER	0,3113	2024
6.385	92	PAPUA BARAT	9202	KABUPATEN MANOKWARI	920215	MANOKWARI SELATAN	9202152017	WARKOMI	0,3113	2024
6.386	91	PAPUA	9114	TOLIKARA	919114	GEYA	9114252008	JELEPELE	0,3106	2024
6.387	91	PAPUA	9108	PANIAI	919108	PANIAI TIMUR	9108012004	MADI	0,3098	2024
6.388	91	PAPUA	9114	TOLIKARA	919114	GUNDAGI	9114212019	AWORERA	0,3094	2024
6.389	91	PAPUA	9114	TOLIKARA	919114	GUNDAGI	9114212011	GUMBINI	0,3094	2024
6.390	91	PAPUA	9114	TOLIKARA	919114	GUNDAGI	9114212005	UMAR	0,3094	2024
6.391	91	PAPUA	9107	PUNCAK JAYA	919107	WANWI	9107272001	WONWI	0,3090	2024
6.392	91	PAPUA	9107	PUNCAK JAYA	919107	NIOGA	9107302008	GIBAGA	0,3087	2024
6.393	91	PAPUA	9108	PANIAI	919108	NAKAMA	9108262002	KITO	0,3084	2024
6.394	53	NUSA TENGGARA TIMUR	5302	TIMOR TENGAH SELATAN	535302	TOBU	5302312003	TUNE	0,3079	2024
6.395	91	PAPUA	9108	PANIAI	919108	NAKAMA	9108262003	GEIKETAGO	0,3078	2024
6.396	12	SUMATERA UTARA	1214	KABUPATEN NIAS SELATAN	121404	HIBALA	1214042023	SEPAKAT	0,3078	2024
6.397	91	PAPUA	9123	KABUPATEN LANNY JAYA	912330	KULY LANNY	9123302008	KAGALUWI	0,3074	2024
6.398	91	PAPUA	9108	PANIAI	919108	TELUK DEYA	9108272002	WAIPA	0,3071	2024
6.399	92	PAPUA BARAT	9204	SORONG SELATAN	929204	KAIS DARAT	9204262003	HAEMARAN	0,3071	2024
6.400	12	SUMATERA UTARA	1214	KABUPATEN NIAS SELATAN	121434	ULU IDANOTAE	1214342011	SINDROLO	0,3067	2024
6.401	11	ACEH	1102	KABUPATEN ACEH TENGGARA	110216	LEUSER	1102162018	UKHAT PESELUK	0,3062	2024
6.402	12	SUMATERA UTARA	1214	KABUPATEN NIAS SELATAN	121434	ULU IDANOTAE	1214342010	SILIMA BANUA UMBUNASI	0,3060	2024
6.403	91	PAPUA	9116	BOVEN DIGOEL	919116	SESNUK	9116182001	SESNUK	0,3060	2024
6.404	92	PAPUA BARAT	9209	TAMBRAUW	929209	MIYAH	9209022008	AYAE	0,3046	2024
6.405	91	PAPUA	9113	YAHUKIMO	919113	NIPSAN	9113242005	IKMU	0,3043	2024
6.406	91	PAPUA	9113	YAHUKIMO	919113	NIPSAN	9113242004	SERENGAN	0,3043	2024
6.407	91	PAPUA	9113	YAHUKIMO	919113	NIPSAN	9113242002	TAPLA	0,3043	2024
6.408	91	PAPUA	9116	BOVEN DIGOEL	919116	SESNUK	9116182002	ANGGAMBURAN	0,3038	2024
6.409	91	PAPUA	9107	PUNCAK JAYA	919107	NIOGA	9107302005	JIGONIKME	0,3030	2024
6.410	91	PAPUA	9107	PUNCAK JAYA	919107	NIOGA	9107302006	MURUWI	0,3030	2024
6.411	91	PAPUA	9107	PUNCAK JAYA	919107	NIOGA	9107302001	NIOGA	0,3030	2024
6.412	91	PAPUA	9107	PUNCAK JAYA	919107	NIOGA	9107302009	PAPAK	0,3030	2024
6.413	91	PAPUA	9107	PUNCAK JAYA	919107	NIOGA	9107302011	WALOM	0,3030	2024
6.414	91	PAPUA	9107	PUNCAK JAYA	919107	NIOGA	9107302004	WAMBAGALO	0,3030	2024
6.415	91	PAPUA	9107	PUNCAK JAYA	919107	NIOGA	9107302010	WANDURI	0,3030	2024
6.416	91	PAPUA	9107	PUNCAK JAYA	919107	NIOGA	9107302003	WONGGI	0,3030	2024
6.417	91	PAPUA	9107	PUNCAK JAYA	919107	NIOGA	9107302007	WUTIME	0,3030	2024
6.418	91	PAPUA	9107	PUNCAK JAYA	919107	NIOGA	9107302002	YONGGI	0,3030	2024
6.419	91	PAPUA	9108	PANIAI	919108	BOGABAIDA	9108072027	OBAYA DIMI	0,3021	2024
6.420	82	MALUKU UTARA	8204	KABUPATEN HALMAHERA SELATAN	820415	KASIRUTA BARAT	8204152007	BISORI	0,3018	2024
6.421	91	PAPUA	9116	BOVEN DIGOEL	919116	FIRIWAGE	9116132005	WALIBURU	0,2990	2024
6.422	91	PAPUA	9103	KABUPATEN JAYAPURA	910308	NIMBOKRANG	9103082005	HAMONGGRANG	0,2976	2024
6.423	92	PAPUA BARAT	9204	SORONG SELATAN	929204	KOKODA	9204092002	NEGERI BESAR	0,2951	2024
6.424	92	PAPUA BARAT	9204	SORONG SELATAN	929204	KAIS DARAT	9204262006	ONIMSEFA	0,2938	2024
6.425	91	PAPUA	9106	KABUPATEN BIAK NUMFOR	910618	POIRU	9106182009	KORYAKAM	0,2936	2024
6.426	91	PAPUA	9116	BOVEN DIGOEL	919116	FIRIWAGE	9116132001	FIRIWAGE	0,2933	2024



NO	KODE PROVINSI	NAMA PROVINSI	KODE KABUPATEN	NAMA KABUPATEN	KODE KECAMATAN	NAMA KECAMATAN	KODE DESA	NAMA DESA	IDM	TAHUN PRIORITAS SANGAT TERTINGGAL
6.427	91	PAPUA	9116	BOVEN DIGOEL	919116	FIRIWAGE	9116132006	KABUWAGE	0,2933	2024
6.428	91	PAPUA	9108	PANIAI	919108	TELUK DEYA	9108272004	TOTIYO	0,2922	2024
6.429	11	ACEH	1108	KABUPATEN ACEH UTARA	110803	KUTA MAKMUR	1108032031	COT SEUMIYONG	0,2899	2024
6.430	11	ACEH	1108	KABUPATEN ACEH UTARA	110803	KUTA MAKMUR	1108032030	MEUNASAH KULAM	0,2892	2024
6.431	91	PAPUA	9107	PUNCAK JAYA	919107	TINGGINAM BUT	9107122034	YONGGUN	0,2863	2024
6.432	91	PAPUA	9127	INTAN JAYA	919127	UGIMBA	9127072003	PIGABU	0,2846	2024
6.433	81	MALUKU	8108	KABUPATEN MALUKU BARAT DAYA	810815	WETAR TIMUR	8108152004	KAHILIN	0,2843	2024
6.434	91	PAPUA	9108	PANIAI	919108	ARADIDE	9108042009	DAUWAGU	0,2840	2024
6.435	92	PAPUA BARAT	9201	SORONG	929201	BERAUR	9201042020	SERSELION	0,2790	2024
6.436	92	PAPUA BARAT	9201	SORONG	929201	BERAUR	9201042034	SERSELION BARU	0,2790	2024
6.437	18	LAMPUNG	1808	KABUPATEN WAY KANAN	180801	BLAMBANGAN UMPU	1808012010	TANJUNG RAJA GIHAM	0,2784	2024
6.438	53	NUSA TENGGARA TIMUR	5302	TIMOR TENGAH SELATAN	535302	NUNBENA	5302322002	NUNBENA	0,2750	2024
6.439	91	PAPUA	9127	INTAN JAYA	919127	TOMOSIGA	9127082004	PEWESIGA	0,2749	2024
6.440	91	PAPUA	9108	PANIAI	919108	TOPIYAI	9108342010	KEGAMA	0,2742	2024
6.441	91	PAPUA	9113	YAHUKIMO	919113	ANGGRUK	9113022045	HOHE	0,2722	2024
6.442	91	PAPUA	9113	YAHUKIMO	919113	ANGGRUK	9113022037	ILWAP	0,2722	2024
6.443	91	PAPUA	9113	YAHUKIMO	919113	ANGGRUK	9113022038	KILTAM	0,2722	2024
6.444	91	PAPUA	9113	YAHUKIMO	919113	ANGGRUK	9113022022	LELAMBO	0,2722	2024
6.445	91	PAPUA	9113	YAHUKIMO	919113	ANGGRUK	9113022044	LETIN	0,2722	2024
6.446	91	PAPUA	9113	YAHUKIMO	919113	ANGGRUK	9113022043	PALIPTEK	0,2722	2024
6.447	91	PAPUA	9113	YAHUKIMO	919113	ANGGRUK	9113022039	PILONG	0,2722	2024
6.448	91	PAPUA	9113	YAHUKIMO	919113	ANGGRUK	9113022041	SUAHI	0,2722	2024
6.449	91	PAPUA	9113	YAHUKIMO	919113	ANGGRUK	9113022042	TOHONG	0,2722	2024
6.450	91	PAPUA	9113	YAHUKIMO	919113	ANGGRUK	9113022036	TULPA	0,2722	2024
6.451	91	PAPUA	9113	YAHUKIMO	919113	ANGGRUK	9113022040	VUNO	0,2722	2024
6.452	91	PAPUA	9113	YAHUKIMO	919113	ANGGRUK	9113022001	YAHOLIKMA	0,2722	2024
6.453	91	PAPUA	9127	INTAN JAYA	919127	HITADIPA	9127062009	SAKUMBA	0,2710	2024
6.454	12	SUMATERA UTARA	1214	KABUPATEN NIAS SELATAN	121404	HIBALA	1214042001	DURU	0,2663	2024
6.455	11	ACEH	1105	KABUPATEN ACEH BARAT	110503	SUNGAI MAS	1105032012	GUNONG BULO	0,2586	2024
6.456	92	PAPUA BARAT	9209	TAMBRAUW	929209	ASES	9209152002	ASUON	0,2530	2024
6.457	92	PAPUA BARAT	9209	TAMBRAUW	929209	KWESEFO	9209212004	KWESEFO	0,2530	2024
6.458	92	PAPUA BARAT	9209	TAMBRAUW	929209	ASES	9209152003	SAFOTIEK	0,2530	2024
6.459	92	PAPUA BARAT	9209	TAMBRAUW	929209	KWESEFO	9209212008	DONAN	0,2530	2024
6.460	11	ACEH	1105	KABUPATEN ACEH BARAT	110503	SUNGAI MAS	1105032010	SIPOT	0,2413	2024
6.461	91	PAPUA	9127	INTAN JAYA	919127	TOMOSIGA	9127082003	DAPIAGA	0,2141	2024
6.462	92	PAPUA BARAT	9210	MAYBRAT	929210	AYAMARU JAYA	9210162002	TEMEL	0,2133	2024
6.463	53	NUSA TENGGARA TIMUR	5316	NAGEKEO	535316	AESESA SELATAN	5316072001	RENDUBUTOWE	0,2000	2024
6.464	91	PAPUA	9108	PANIAI	919108	BOGABAIDA	9108072001	BOGABAIDA	0,1929	2024
6.465	91	PAPUA	9108	PANIAI	919108	BOGABAIDA	9108072013	MADOU	0,1929	2024
6.466	91	PAPUA	9108	PANIAI	919108	BOGABAIDA	9108072002	NAWIPAUWO	0,1929	2024
6.467	53	NUSA TENGGARA TIMUR	5301	KUPANG	535301	SEMAU SELATAN	5301232002	UITIUH ANA	0,0860	2024



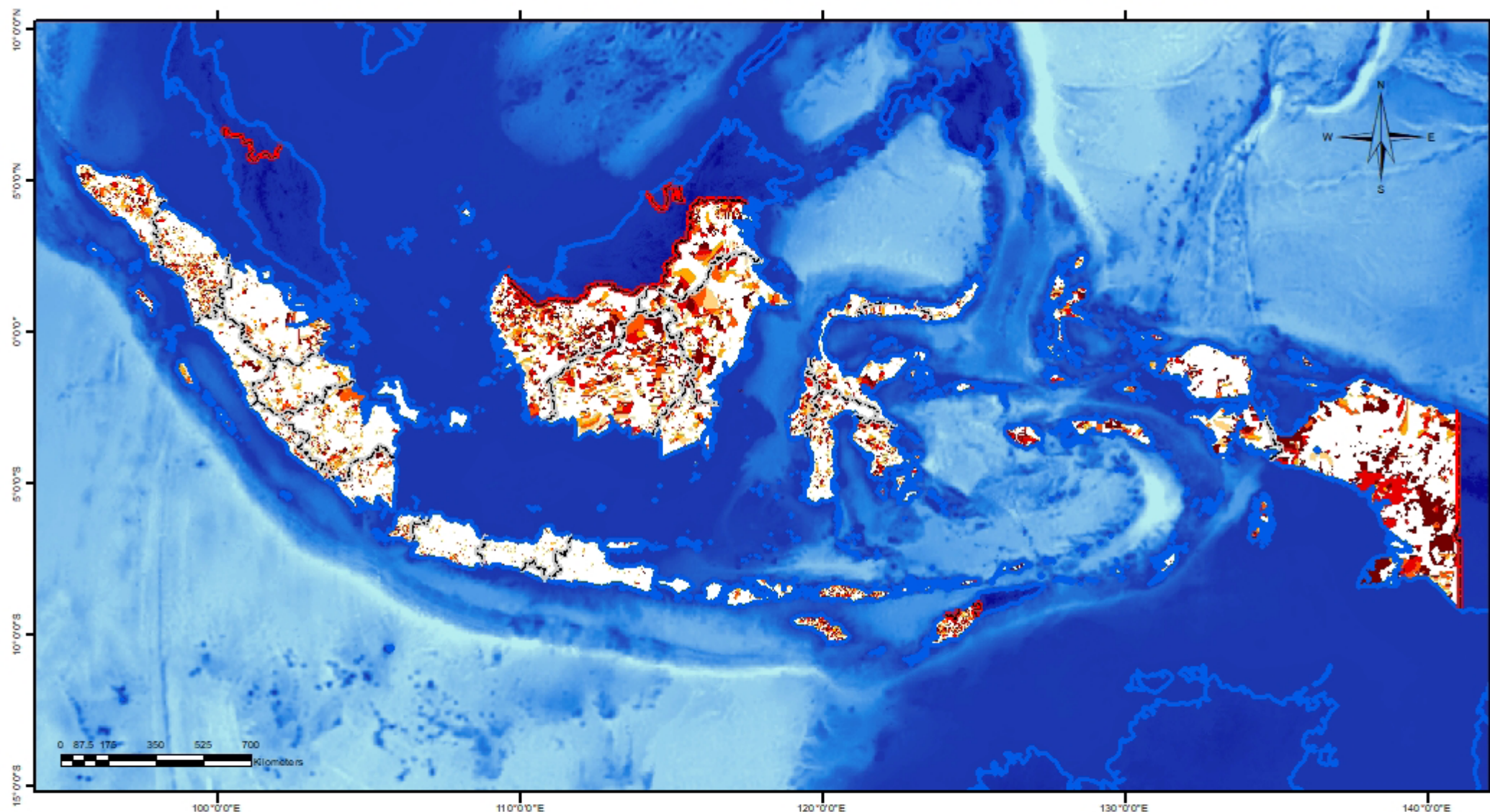


KEMENTERIAN DESA, PEMBANGUNAN
DAERAH TERTINGGAL DAN TRANSMIGRASI

TARGET PENGENTASAN DESA TERTINGGAL 2020-2024



TARGET PENGENTASAN DESA TERTINGGAL 2020-2024 DI INDONESIA



Legenda

Keterangan Batas

- Batas Negara
- Garis Pantai
- Batas Provinsi
- Batas Kabupaten

Keterangan Target Desa

- | | |
|--|---|
| ■ 2020 | ■ 2023 |
| ■ 2021 | ■ 2024 |
| ■ 2022 | |

Sumber Data:

1. Indeks Desa Membangun Tahun 2019, Kemendesa PDTT
2. PODES 2018
3. Rupa Bumi Indonesia Tahun 2017, BIG
4. Peta Desa Tahun 2017, BPS



Kementerian Desa,
Pembangunan Daerah Tertinggal
dan Transmigrasi
Tahun 2019



NO	KODE PROVINSI	NAMA PROVINSI	KODE KABUPATEN	NAMA KABUPATEN	KODE KECAMATAN	NAMA KECAMATAN	KODE DESA	NAMA DESA	IDM	TAHUN PRIORITAS TERTINGGAL
1	11	ACEH	1101	KABUPATEN ACEH SELATAN	110110	PASI RAJA	1101102004	KAMPUNG BARU	0,5989	2020
2	11	ACEH	1104	KABUPATEN ACEH TENGAH	110412	KUTE PANANG	1104122014	WIH NONGKAL	0,5989	2020
3	11	ACEH	1110	KABUPATEN ACEH SINGKIL	111001	PULAU BANYAK	1110012002	PULAU BAGUK	0,5989	2020
4	11	ACEH	1115	KABUPATEN NAGAN RAYA	111503	SEUNAGAN TIMUR	1115032009	KEUDE NEULOP	0,5989	2020
5	11	ACEH	1115	KABUPATEN NAGAN RAYA	111503	SEUNAGAN TIMUR	1115032023	PEULEUKUNG	0,5989	2020
6	11	ACEH	1117	KABUPATEN BENER MERIAH	111701	PINTU RIME GAYO	1117012018	MUSARA 58	0,5989	2020
7	12	SUMATERA UTARA	1207	KABUPATEN DELI SERDANG	120720	STM HULU	1207202004	LIANG MUDA	0,5989	2020
8	12	SUMATERA UTARA	1211	KABUPATEN DAIRI	121110	PARBULUAN	1211102002	LAE HOLE	0,5989	2020
9	12	SUMATERA UTARA	1217	KABUPATEN SAMOSIR	121709	SITIO-TIO	1217092007	PARSAORAN	0,5989	2020
10	12	SUMATERA UTARA	1220	KABUPATEN PADANG LAWAS UTARA	122008	SIMANGAMBAT	1220082028	GUNUNG MANAON SIM	0,5989	2020
11	12	SUMATERA UTARA	1220	KABUPATEN PADANG LAWAS UTARA	122010	PADANG BOLAK TENGGARA	1220102003	SIUNGGAM JAE	0,5989	2020
12	16	SUMATERA SELATAN	1608	KABUPATEN OGAN KOMERING ULU TIMUR	160820	BUAY PEMUKA BANGSA RAJA	1608202004	RAWASARI	0,5989	2020
13	16	SUMATERA SELATAN	1609	KABUPATEN OGAN KOMERING ULU SELATAN	160914	RUNJUNG AGUNG	1609142003	AIR BARU	0,5989	2020
14	17	BENGKULU	1709	KABUPATEN BENGKULU TENGAH	170907	MERIGI KELINDANG	1709072005	LUBUK UNEN	0,5989	2020
15	32	JAWA BARAT	3203	KABUPATEN CIANJUR	320304	CILAKU	3203042010	MULYASARI	0,5989	2020
16	52	NUSA TENGGARA BARAT	5206	KABUPATEN BIMA	520601	MONTA	5206012010	MONTA	0,5989	2020
17	53	NUSA TENGGARA TIMUR	5303	KABUPATEN TIMOR TENGAH UTARA	530322	BIBOKI TAN PAH	5303222002	OERINBESI	0,5989	2020
18	53	NUSA TENGGARA TIMUR	5314	KABUPATEN ROTE NDAO	531406	ROTE TIMUR	5314062005	SERUBEBA	0,5989	2020
19	53	NUSA TENGGARA TIMUR	5321	KABUPATEN MALAKA	532105	RINHAT	5321052002	WEKMIDAR	0,5989	2020
20	62	KALIMANTAN TENGAH	6203	KABUPATEN KAPUAS	620309	MANTANGAI	6203092004	LAMUNTI	0,5989	2020
21	63	KALIMANTAN SELATAN	6305	KABUPATEN TAPIN	630506	CANDI LARAS UTARA	6305062009	SUNGAI PUTING	0,5989	2020
22	71	SULAWESI UTARA	7102	KABUPATEN MINAHASA	710217	LANGOWAN SELATAN	7102172008	KAAYURAN BAWAH	0,5989	2020
23	72	SULAWESI TENGAH	7203	KABUPATEN DONGGALA	720314	SOJOL	7203142001	BALUKANG	0,5989	2020
24	72	SULAWESI TENGAH	7207	KABUPATEN BANGGAI KEPULAUAN	720717	BULAGI UTARA	7207172005	BOLUBUNG	0,5989	2020
25	74	SULAWESI TENGGARA	7402	KABUPATEN KONAWE	740228	AMONGGEDO	7402282006	AMONGGEDO	0,5989	2020
26	74	SULAWESI TENGGARA	7402	KABUPATEN KONAWE	740238	PADANGGUNY	7402382010	PADANGGUNY	0,5989	2020
27	74	SULAWESI TENGGARA	7403	KABUPATEN MUNA	740319	WATOPUTE	7403192002	WAKADIA	0,5989	2020
28	74	SULAWESI TENGGARA	7405	KABUPATEN KONAWE SELATAN	740506	LAINEA	7405062020	AOROO	0,5989	2020
29	76	SULAWESI BARAT	7604	KABUPATEN POLEWALI MANDAR	760402	CAMPALAGIAN	7604022018	LAGI-AGI	0,5989	2020
30	76	SULAWESI BARAT	7604	KABUPATEN POLEWALI MANDAR	760411	LIMBORO	7604112006	TODANG TODANG	0,5989	2020
31	91	PAPUA	9103	KABUPATEN JAYAPURA	910319	YOKARI	9103192003	ENDOKISI	0,5989	2020
32	92	PAPUA BARAT	9203	KABUPATEN FAK FAK	920302	FAK-FAK BARAT	9203022003	PURWASAK	0,5989	2020
33	33	JAWA TENGAH	3321	KABUPATEN DEMAK	332112	BONANG	3321122015	TLOGOBOYO	0,5989	2020
34	35	JAWA TIMUR	3529	KABUPATEN SUMENEP	352924	ARJASA	3529242009	PASERAMAN	0,5989	2020
35	53	NUSA TENGGARA TIMUR	5302	TIMOR TENGAH SELATAN	535302	AMANUBAN BARAT	5302072010	MNELALETE	0,5989	2020
36	12	SUMATERA UTARA	1211	KABUPATEN DAIRI	121103	TIGALINGGA	1211032004	SARINTONU	0,5989	2020
37	12	SUMATERA UTARA	1213	KABUPATEN MANDAILING NATAL	121310	TAMBANGAN	1213102013	MUARA MAIS JAMBUR	0,5989	2020
38	71	SULAWESI UTARA	7102	KABUPATEN MINAHASA	710225	TOMPASO BARAT	7102252008	TONSEWER SELATAN	0,5989	2020
39	73	SULAWESI SELATAN	7312	KABUPATEN SOPPENG	731204	LALABATA	7312042009	UMPUNGENGA	0,5989	2020
40	33	JAWA TENGAH	3305	KABUPATEN KEBUMEN	330523	BONOROWO	3305232005	ROWOSARI	0,5989	2020
41	11	ACEH	1101	KABUPATEN ACEH SELATAN	110111	LABUHAN HAJI TIMUR	1101112004	AUR PEULUMAT	0,5988	2020
42	11	ACEH	1102	KABUPATEN ACEH TENGGARA	110210	SEMADAM	1102102006	KEBUN SERE	0,5988	2020
43	11	ACEH	1102	KABUPATEN ACEH TENGGARA	110213	DELENG POKHKISEN	1102132019	KANE LOT	0,5988	2020
44	11	ACEH	1107	KABUPATEN PIDIE	110707	INDRA JAYA	1107072014	SUKON TUNGKOP	0,5988	2020
45	11	ACEH	1108	KABUPATEN ACEH UTARA	110801	BAKTIYA	1108012031	ALUE BILI GEULUMPANG	0,5988	2020
46	11	ACEH	1108	KABUPATEN ACEH UTARA	110810	SYAMTALIRA ARON	1108102032	AWE	0,5988	2020
47	11	ACEH	1108	KABUPATEN ACEH UTARA	110823	LAPANG	1108232007	MATANG TUNONG	0,5988	2020
48	11	ACEH	1110	KABUPATEN ACEH SINGKIL	111002	SIMPANG KANAN	1110022004	SIATAS	0,5988	2020
49	11	ACEH	1115	KABUPATEN NAGAN RAYA	111508	TADU RAYA	1115082002	GUNONG SAPEK	0,5988	2020
50	12	SUMATERA UTARA	1207	KABUPATEN DELI SERDANG	120733	BERINGIN	1207332001	SERDANG	0,5988	2020
51	12	SUMATERA UTARA	1216	KABUPATEN HUMBANG HASUNDUTAN	121601	PARLILITAN	1216012016	SIHOTANG HASUGIAN HABINSARAN	0,5988	2020
52	14	RIAU	1402	KABUPATEN INDRAGIRI HULU	140213	RAKIT KULIM	1402132017	TALANG SUKA MAJU	0,5988	2020
53	15	JAMBI	1508	KABUPATEN BUNGO	150807	LIMBUR LUBUK MENGUANG	1508072009	LBK. TANAH TERBAN	0,5988	2020
54	16	SUMATERA SELATAN	1604	KABUPATEN LAHAT	160406	JARAI	1604062019	AROMANTAI	0,5988	2020
55	17	BENGKULU	1701	KABUPATEN BENGKULU SELATAN	170101	KEDURANG	1701012001	BATU AMPAR	0,5988	2020
56	17	BENGKULU	1709	KABUPATEN BENGKULU TENGAH	170910	BANG HAJI	1709102003	SEKAYUN HILIR	0,5988	2020



NO	KODE PROVINSI	NAMA PROVINSI	KODE KABUPATEN	NAMA KABUPATEN	KODE KECAMATAN	NAMA KECAMATAN	KODE DESA	NAMA DESA	IDM	TAHUN PRIORITAS TERTINGGAL
57	18	LAMPUNG	1801	KABUPATEN LAMPUNG SELATAN	180109	PENENGAHAN	1801092017	SUKAJAYA	0,5988	2020
58	18	LAMPUNG	1803	KABUPATEN LAMPUNG UTARA	180306	ABUNG BARAT	1803062012	CAHAYA NEGERI	0,5988	2020
59	18	LAMPUNG	18131	KABUPATEN PESISIR BARAT	181311	BANGKUNAT	1813112004	KOTA JAWA	0,5988	2020
60	32	JAWA BARAT	3209	KABUPATEN CIREBON	320930	GEBANG	3209302002	DOMPYONG WETAN	0,5988	2020
61	53	NUSA TENGGARA TIMUR	5301	KABUPATEN KUPANG	530116	NEKAMESE	5301162009	TALOETAN	0,5988	2020
62	53	NUSA TENGGARA TIMUR	5314	KABUPATEN ROTE NDAO	531409	NDAO NUSE	5314092005	NDAONUSE	0,5988	2020
63	62	KALIMANTAN TENGAH	6203	KABUPATEN KAPUAS	620309	MANTANGAI	6203092012	LAHEI MANGKUTUP	0,5988	2020
64	65	KALIMANTAN UTARA	6503	KABUPATEN NUNUKAN	650305	KRAYAN	6503052044	LONG MATUNG	0,5988	2020
65	72	SULAWESI TENGAH	7206	KABUPATEN MOROWALI	720608	BUNGKU BARAT	7206082004	UMPANGA	0,5988	2020
66	72	SULAWESI TENGAH	7207	KABUPATEN BANGGAI KEPULAUAN	720709	BULAGI SELATAN	7207092017	BOLUNI	0,5988	2020
67	72	SULAWESI TENGAH	7208	KABUPATEN PARIGI MOUTONG	720802	AMPIBABO	7208022029	AMPIBABO TIMUR	0,5988	2020
68	72	SULAWESI TENGAH	7209	KABUPATEN TOJO UNA UNA	720904	AMPANA TETE	7209042020	UEMAKUNI	0,5988	2020
69	72	SULAWESI TENGAH	7209	KABUPATEN TOJO UNA UNA	720906	ULUBONGKA	7209062010	MIRE	0,5988	2020
70	72	SULAWESI TENGAH	7209	KABUPATEN TOJO UNA UNA	720906	ULUBONGKA	7209062015	CEMPA	0,5988	2020
71	81	MALUKU	8108	KABUPATEN MALUKU BARAT DAYA	810811	PULAU WETANG	8108112002	UPUHUPUN	0,5988	2020
72	35	JAWA TIMUR	3514	KABUPATEN PASURUAN	351421	NGULING	3514212003	WOTGALIH	0,5988	2020
73	35	JAWA TIMUR	3529	KABUPATEN SUMENEP	352903	MANDING	3529032004	LANJUK	0,5988	2020
74	91	PAPUA	9106	BIAK NUMFOR	910610	BIAK KOTA	9106102014	ANGGRAIDI	0,5988	2020
75	91	PAPUA	9106	BIAK NUMFOR	910610	BIAK KOTA	9106102021	BABRINBO	0,5988	2020
76	11	ACEH	1101	KABUPATEN ACEH SELATAN	110105	MEUKEK	1101052018	TANJUNG HARAPAN	0,5987	2020
77	11	ACEH	1102	KABUPATEN ACEH TENGGARA	110211	BABUL RAHMAH	1102112025	TANOH SUBUKH	0,5987	2020
78	11	ACEH	1105	KABUPATEN ACEH BARAT	110505	SAMATIGA	1105052024	RANGKILEH	0,5987	2020
79	11	ACEH	1105	KABUPATEN ACEH BARAT	110507	ARONGAN LAMBALEK	1105072009	KUBU	0,5987	2020
80	11	ACEH	1107	KABUPATEN PIDIE	110718	SIMPANG TIGA	1107182013	KULAM BARO	0,5987	2020
81	11	ACEH	1111	KABUPATEN BIREUEN	111114	KUALA	1111142014	LANCOK-LANCOK	0,5987	2020
82	14	RIAU	1401	KABUPATEN KAMPAR	140121	KOTO KAMPAR HULU	1401212005	PONGKAI	0,5987	2020
83	15	JAMBI	1509	KABUPATEN TEBO	150903	TEBO ULU	1509032003	PAGAR PUDING	0,5987	2020
84	53	NUSA TENGGARA TIMUR	5301	KABUPATEN KUPANG	530112	AMFOANG SELATAN	5301122005	OHAEM	0,5987	2020
85	53	NUSA TENGGARA TIMUR	5306	KABUPATEN FLORES TIMUR	530618	ADONARA TENGAH	5306182008	BAYA	0,5987	2020
86	53	NUSA TENGGARA TIMUR	5308	KABUPATEN ENDE	530806	DETUSOKO	5308062009	NUAONE	0,5987	2020
87	53	NUSA TENGGARA TIMUR	5313	KABUPATEN LEMBATA	531305	NUBATUKAN	5313052009	BELOBATANG	0,5987	2020
88	72	SULAWESI TENGAH	7210	KABUPATEN SIGI	721011	DOLO BARAT	7210112011	BALAROA PEWENU	0,5987	2020
89	74	SULAWESI TENGGARA	7402	KABUPATEN KONAWE	740236	LALONGGASUMETO	7402362001	TOLI TOLI	0,5987	2020
90	81	MALUKU	8101	KABUPATEN MALUKU TENGAH	810124	SERAM UTARA TIMUR SETI	8101242012	WONOSARI	0,5987	2020
91	82	MALUKU UTARA	8204	KABUPATEN HALMAHERA SELATAN	820410	MAKIAN BARAT	8204102006	TALAPAON	0,5987	2020
92	91	PAPUA	9105	KABUPATEN KEPULAUAN YAPEN	910505	POOM	9105052015	HUMBE AWAI	0,5987	2020
93	92	PAPUA BARAT	9209	TAMBRAUW	920929	AMBERBAKEN	9209102002	SAUKOREM	0,5986	2020
94	92	PAPUA BARAT	9209	TAMBRAUW	920929	MPUR	9209262008	SERAYO	0,5986	2020
95	11	ACEH	1102	KABUPATEN ACEH TENGGARA	110208	LAWE BULAN	1102082020	MBACANG RACUN	0,5986	2020
96	11	ACEH	1108	KABUPATEN ACEH UTARA	110801	BAKTIYA	1108012036	MATANG RAWA	0,5986	2020
97	11	ACEH	1108	KABUPATEN ACEH UTARA	110805	MATANGKULI	1108052039	CEUBREK PIRAK	0,5986	2020
98	11	ACEH	1108	KABUPATEN ACEH UTARA	110805	MATANGKULI	1108052055	BEURANCAN PIRAK	0,5986	2020
99	11	ACEH	1111	KABUPATEN BIREUEN	111117	KUTA BLANG	1111172037	COT ARA	0,5986	2020
100	12	SUMATERA UTARA	1203	KABUPATEN TAPANULI SELATAN	120304	SIPIROK	1203042068	RAMBA SIHASUR	0,5986	2020
101	12	SUMATERA UTARA	1209	KABUPATEN ASAHAN	120925	SEI KEPAYANG TIMUR	1209252005	SEI SEMBILANG	0,5986	2020
102	12	SUMATERA UTARA	1216	KABUPATEN HUMBANG HASUNDUTAN	121605	LINTONG NIHUTA	1216052014	SIGOMPUL	0,5986	2020
103	12	SUMATERA UTARA	1221	KABUPATEN PADANG LAWAS	122106	ULU BARUMUN	1221062006	PINTU PADANG	0,5986	2020
104	13	SUMATERA BARAT	1301	KABUPATEN PESISIR SELATAN	130107	KOTO XI TARUSAN	1301072012	TARATAK SUNGAI LUNDANG	0,5986	2020
105	14	RIAU	1403	KABUPATEN BENGKALIS	140310	RUPAT	1403102013	SRI TANJUNG	0,5986	2020
106	16	SUMATERA SELATAN	1609	KABUPATEN OGAN KOMERING ULU SELATAN	160910	KISAM TINGGI	1609102009	SIRING AGUNG	0,5986	2020
107	32	JAWA BARAT	3205	KABUPATEN GARUT	320529	CIBALONG	3205292011	NAJATEN	0,5986	2020
108	53	NUSA TENGGARA TIMUR	5302	KABUPATEN TIMOR TENGAH SELATAN	530228	FAUTMOLO	5302282001	SILLU	0,5986	2020
109	53	NUSA TENGGARA TIMUR	5306	KABUPATEN FLORES TIMUR	530608	ADONARA BARAT	5306082015	WUREH	0,5986	2020
110	53	NUSA TENGGARA TIMUR	5314	KABUPATEN ROTE NDAO	531405	PANTAI BARU	5314052013	OENGGA	0,5986	2020
111	63	KALIMANTAN SELATAN	6303	KABUPATEN BANJAR	630307	ASTAMBUL	6303072022	MINGGU RAYA	0,5986	2020
112	63	KALIMANTAN SELATAN	6304	KABUPATEN BARITO KUALA	630404	ANJIR MUARA	6304042011	SEI PUNGGU BARU	0,5986	2020



NO	KODE PROVINSI	NAMA PROVINSI	KODE KABUPATEN	NAMA KABUPATEN	KODE KECAMATAN	NAMA KECAMATAN	KODE DESA	NAMA DESA	IDM	TAHUN PRIORITAS TERTINGGAL
113	63	KALIMANTAN SELATAN	6311	KABUPATEN BALANGAN	631102	HALONG	6311022026	MAMIGANG	0,5986	2020
114	73	SULAWESI SELATAN	7308	KABUPATEN BONE	730808	SIBULUE	7308082016	PATTIRO RIOLO	0,5986	2020
115	74	SULAWESI TENGGARA	7409	KABUPATEN KONAWE UTARA	740911	WAWOLESEA	7409112002	KAMPOH BUNGA	0,5986	2020
116	82	MALUKU UTARA	8201	KABUPATEN HALMAHERA BARAT	820107	IBU UTARA	8201072003	TOGOWO	0,5986	2020
117	82	MALUKU UTARA	8204	KABUPATEN HALMAHERA SELATAN	820404	GANE BARAT	8204042023	LEMO LEMO	0,5986	2020
118	91	PAPUA	9105	KABUPATEN KEPULAUAN YAPEN	910509	TELUK AMPIMOI	9105092011	SIROMI	0,5986	2020
119	91	PAPUA	9106	KABUPATEN BIAK NUMFOR	910602	BIAK UTARA	9106022008	SAUKOBYE	0,5986	2020
120	33	JAWA TENGAH	3326	KABUPATEN PEKALONGAN	332609	KESESI	3326092001	WINDUROJO	0,5986	2020
121	33	JAWA TENGAH	3329	KABUPATEN BREBES	332910	SONGGOM	3329102009	JATIMAKMUR	0,5986	2020
122	35	JAWA TIMUR	3514	KABUPATEN PASURUAN	351416	KRATON	3514162024	BENDUNGAN	0,5986	2020
123	33	JAWA TENGAH	3321	DEMAK	333321	GUNTUR	3321032001	BLERONG	0,5986	2020
124	62	KALIMANTAN TENGAH	6202	KOTAWARINGIN TIMUR	626202	CEMPAGA HULU	6202132004	PANTAI HARAPAN	0,5984	2020
125	11	ACEH	1107	KABUPATEN PIDIE	110704	DELIMA	1107042026	PULO BAROH	0,5984	2020
126	11	ACEH	1107	KABUPATEN PIDIE	110713	MUTIARA	1107132027	BALEE BUSU	0,5984	2020
127	11	ACEH	1107	KABUPATEN PIDIE	110713	MUTIARA	1107132028	LINGKOK BUSU	0,5984	2020
128	11	ACEH	1111	KABUPATEN BIREUEN	111103	PEUDADA	1111032014	SAWANG	0,5984	2020
129	11	ACEH	1114	KABUPATEN ACEH JAYA	111408	DARUL HIKMAH	1114082004	PAJAR	0,5984	2020
130	11	ACEH	1118	KABUPATEN PIDIE JAYA	111806	BANDAR BARU	1118062029	BLANG IBOH	0,5984	2020
131	12	SUMATERA UTARA	1207	KABUPATEN DELI SERDANG	120706	NAMORAMBE	1207062013	NAMO PAKAM	0,5984	2020
132	12	SUMATERA UTARA	1221	KABUPATEN PADANG LAWAS	122106	ULU BARUMUN	1221062001	SIMANULDANG JAE	0,5984	2020
133	14	RIAU	1401	KABUPATEN KAMPAR	140110	TAPUNG	1401102023	SUNGAI AGUNG	0,5984	2020
134	15	JAMBI	1505	KABUPATEN MUARO JAMBI	150503	KUMPEH	1505032014	LONDERANG	0,5984	2020
135	16	SUMATERA SELATAN	1601	KABUPATEN OGAN KOMERING ULU	160131	MUARA JAYA	1601312003	MUARA SAEH	0,5984	2020
136	18	LAMPUNG	1803	KABUPATEN LAMPUNG UTARA	180308	SUNGKAI UTARA	1803082005	OGAN JAYA	0,5984	2020
137	53	NUSA TENGGARA TIMUR	5308	KABUPATEN ENDE	530814	KELIMUTU	5308142006	WOLOARA	0,5984	2020
138	63	KALIMANTAN SELATAN	6307	KABUPATEN HULU SUNGAI TENGAH	630709	HANTAKAN	6307092011	HINAS KANAN	0,5984	2020
139	82	MALUKU UTARA	8202	KABUPATEN HALMAHERA TENGAH	820203	PULAU GEBE	8202032001	KAPALEO	0,5984	2020
140	82	MALUKU UTARA	8204	KABUPATEN HALMAHERA SELATAN	820413	KAYOA UTARA	8204132002	LAROMABATI	0,5984	2020
141	91	PAPUA	9119	KABUPATEN SUPIORI	911901	SUPIORI SELATAN	9119012004	ODORI	0,5984	2020
142	33	JAWA TENGAH	3321	KABUPATEN DEMAK	332113	WEDUNG	3321132007	BERAHAN KULON	0,5984	2020
143	35	JAWA TIMUR	3524	KABUPATEN LAMONGAN	352401	SUKORAME	3524012002	BANGGLE	0,5984	2020
144	35	JAWA TIMUR	3529	KABUPATEN SUMENEP	352903	MANDING	3529032011	MANDING DAYA	0,5984	2020
145	32	JAWA BARAT	3214	KABUPATEN PURWAKARTA	321406	DARANGDAN	3214062015	NAGRAK	0,5984	2020
146	61	KALIMANTAN BARAT	6112	KABUPATEN KUBU RAYA	611201	SUNGAI RAYA	6112012019	KALIBANDUNG	0,5984	2020
147	11	ACEH	1108	KABUPATEN ACEH UTARA	110807	MEURAH MULIA	1108072038	TEUNGOH KUTA BATEE	0,5983	2020
148	11	ACEH	1108	KABUPATEN ACEH UTARA	110814	T. JAMBO AYE	1108142009	TANJONG DALAM UTARA	0,5983	2020
149	11	ACEH	1118	KABUPATEN PIDIE JAYA	111806	BANDAR BARU	1118062040	UJONG LEBAT	0,5983	2020
150	12	SUMATERA UTARA	1212	KABUPATEN TOBA SAMOSIR	121208	AJIBATA	1212082008	PARDAMEAN SIBISA	0,5983	2020
151	12	SUMATERA UTARA	1224	KABUPATEN NIAS UTARA	122402	SAWO	1224022001	SERIWA'U	0,5983	2020
152	15	JAMBI	1502	KABUPATEN MERANGIN	150201	JANGKAT	1502012023	RENAH PELAAAN	0,5983	2020
153	16	SUMATERA SELATAN	1611	KABUPATEN EMPAT LAWANG	161109	SALING	1611092009	TABA	0,5983	2020
154	53	NUSA TENGGARA TIMUR	5314	KABUPATEN ROTE NDAO	531402	ROTE BARAT LAUT	5314022021	SAINDULE	0,5983	2020
155	53	NUSA TENGGARA TIMUR	5318	KABUPATEN SUMBA BARAT DAYA	531807	KODI	5318072001	BONDO KODI	0,5983	2020
156	61	KALIMANTAN BARAT	6110	KABUPATEN MELAWI	611009	PINOH SELATAN	6110092003	NANGA PINTAS	0,5983	2020
157	81	MALUKU	8102	KABUPATEN MALUKU TENGGARA	810205	KEI BESAR UTARA TIMUR	8102052015	HAAR OHOIMUR RK	0,5983	2020
158	81	MALUKU	8105	KABUPATEN SERAM BAGIAN TIMUR	810504	PULAU GOROM	8105042006	MIDA	0,5983	2020
159	92	PAPUA BARAT	9208	KABUPATEN KAIMANA	920801	KAIMANA	9208012002	MARSI	0,5983	2020
160	35	JAWA TIMUR	3524	KABUPATEN LAMONGAN	352426	GLAGAH	3524262011	SUDANGAN	0,5983	2020
161	11	ACEH	1107	KABUPATEN PIDIE	110707	INDRA JAYA	1107072043	BARO GAPUI	0,5982	2020
162	12	SUMATERA UTARA	1220	KABUPATEN PADANG LAWAS UTARA	122007	BATANG ONANG	1220072002	PANGKAL DOLOK LAMA	0,5982	2020
163	14	RIAU	1409	KABUPATEN KUANTAN SINGINGI	140914	SENTAJO RAYA	1409142001	PULAUKOMANG SENTAJO	0,5982	2020
164	32	JAWA BARAT	3202	KABUPATEN SUKABUMI	320203	CIKAKAK	3202032003	RIDOGALIH	0,5982	2020
165	36	BANTEN	3602	KABUPATEN LEBAK	360219	CIBEBER	3602192009	SUKAMULYA	0,5982	2020
166	65	KALIMANTAN UTARA	6503	KABUPATEN NUNUKAN	650312	SEBATIK TENGAH	6503122004	BUKIT HARAPAN	0,5982	2020
167	73	SULAWESI SELATAN	7316	KABUPATEN ENREKANG	731602	ENREKANG	7316022006	BUTTU BATU	0,5982	2020
168	75	GORONTALO	7504	KABUPATEN PAHUWATO	750404	MARISA	7504042018	BULANGITA	0,5982	2020



NO	KODE PROVINSI	NAMA PROVINSI	KODE KABUPATEN	NAMA KABUPATEN	KODE KECAMATAN	NAMA KECAMATAN	KODE DESA	NAMA DESA	IDM	TAHUN PRIORITAS TERTINGGAL
169	33	JAWA TENGAH	3304	KABUPATEN BANJARNEGARA	330419	PANDANARUM	3304192006	SIRONNGE	0,5982	2020
170	35	JAWA TIMUR	3524	KABUPATEN LAMONGAN	352426	GLAGAH	3524262009	MENDOGO	0,5982	2020
171	11	ACEH	1107	KABUPATEN PIDIE	110714	PADANG TIJI	1107142046	MESJID GOGO	0,5981	2020
172	13	SUMATERA BARAT	1301	KABUPATEN PESISIR SELATAN	130107	KOTO XI TARUSAN	1301072002	SUNGAI PINANG	0,5981	2020
173	17	BENGKULU	1704	KABUPATEN KAUUR	170411	MUARA SAHUNG	1704112004	SUMBER MAKMUR	0,5981	2020
174	32	JAWA BARAT	3202	KABUPATEN SUKABUMI	320214	BOJONGGENTENG	3202142003	BEREKAH	0,5981	2020
175	32	JAWA BARAT	3205	KABUPATEN GARUT	320531	BUNGBULANG	3205312008	SINARJAYA	0,5981	2020
176	61	KALIMANTAN BARAT	6105	KABUPATEN SINTANG	610504	KETUNGAU HILIR	6105042019	JENTAWANG HILIR	0,5981	2020
177	73	SULAWESI SELATAN	7313	KABUPATEN WAJO	731310	PITUMPANUA	7313102013	SIMPELLU	0,5981	2020
178	74	SULAWESI TENGGARA	7409	KABUPATEN KONAWE UTARA	740907	SAWA	7409072013	PUUPI	0,5981	2020
179	82	MALUKU UTARA	8206	KABUPATEN HALMAHERA TIMUR	820606	WASILE UTARA	8206062003	TATAM	0,5981	2020
180	33	JAWA TENGAH	3309	KABUPATEN BOYOLALI	330917	KEMUSU	3309172013	WONOHARJO	0,5981	2020
181	33	JAWA TENGAH	3314	KABUPATEN SRAGEN	331411	SIDOHARJO	3314112009	TENGGAH	0,5981	2020
182	53	NUSA TENGGARA TIMUR	5302	KABUPATEN TIMOR TENGAH SELATAN	530220	KOT OLIN	5302202002	NUNBENA	0,5979	2020
183	63	KALIMANTAN SELATAN	6305	KABUPATEN TAPIN	630506	CANDI LARAS UTARA	6305062001	KELADAN	0,5979	2020
184	63	KALIMANTAN SELATAN	6311	KABUPATEN BALANGAN	631107	PARINGIN SELATAN	6311072009	MURUNG ABUIN	0,5979	2020
185	65	KALIMANTAN UTARA	6503	KABUPATEN NUNUKAN	650319	KRAYAN BARAT	6503192016	PA' PIRIT	0,5979	2020
186	71	SULAWESI UTARA	7105	KABUPATEN MINAHASA SELATAN	710508	SINONSAYANG	7105082006	AERGALE	0,5979	2020
187	72	SULAWESI TENGAH	7210	KABUPATEN SIGI	721014	MARAWOLA	7210142011	TINGGEDE SELATAN	0,5979	2020
188	73	SULAWESI SELATAN	7316	KABUPATEN ENREKANG	731602	ENREKANG	7316022015	CEMBA	0,5979	2020
189	82	MALUKU UTARA	8204	KABUPATEN HALMAHERA SELATAN	820419	MANDIOLI SELATAN	8204192004	GALALA	0,5979	2020
190	11	ACEH	1105	KABUPATEN ACEH BARAT	110511	WOYLA TIMUR	1105112013	ALUE KUYUN	0,5979	2020
191	61	KALIMANTAN BARAT	6109	KABUPATEN SEKADAU	610903	NANGA TAMAN	6109032008	NANGA ENKULUN	0,5979	2020
192	72	SULAWESI TENGAH	7203	KABUPATEN DONGGALA	720314	SOJOL	7203142005	BOU	0,5979	2020
193	11	ACEH	1117	KABUPATEN BENER MERIAH	111704	BANDAR	1117042032	TANSARAN BIDIN	0,5978	2020
194	12	SUMATERA UTARA	1211	KABUPATEN DAIRI	121110	PARBULUAN	1211102011	BANGUN I	0,5978	2020
195	12	SUMATERA UTARA	1221	KABUPATEN PADANG LAWAS	122105	HUTA RAJA TINGGI	1221052027	PIR TRANS SOSA III B	0,5978	2020
196	18	LAMPUNG	1807	KABUPATEN LAMPUNG TIMUR	180717	MELINTING	1807172002	TANJUNG AJI	0,5978	2020
197	53	NUSA TENGGARA TIMUR	5308	KABUPATEN ENDE	530801	NANGAPANDA	5308012026	TENDA ONDO	0,5978	2020
198	63	KALIMANTAN SELATAN	6309	KABUPATEN TABALONG	630912	BINTANG ARA	6309122006	DAMBUNG RAYA	0,5978	2020
199	71	SULAWESI UTARA	7103	KABUPATEN KEPULAUAN SANGIHE	710314	TABUKAN TENGAH	7103142017	MALUENG	0,5978	2020
200	72	SULAWESI TENGAH	7208	KABUPATEN PARIGI MOUTONG	720802	AMPIBABA	7208022022	TOMBI	0,5978	2020
201	73	SULAWESI SELATAN	7308	KABUPATEN BONE	730806	LIBURENG	7308062004	POLEWALI	0,5978	2020
202	81	MALUKU	8101	KABUPATEN MALUKU TENGAH	810111	TEHORU	8101112016	YAPUTIH	0,5978	2020
203	53	NUSA TENGGARA TIMUR	5319	MANGGARAI TIMUR	531906	KOTA KOMBA	5319062006	MBENGAN	0,5978	2020
204	11	ACEH	1117	KABUPATEN BENER MERIAH	111702	PERMATA	1117022001	BENER PEPANYI	0,5978	2020
205	11	ACEH	1117	KABUPATEN BENER MERIAH	111708	BENER KELIPAH	1117082003	SUKU BENER	0,5978	2020
206	14	RIAU	1404	KABUPATEN INDRAGIRI HILIR	140409	KERITANG	1404092009	KUALA LEMANG	0,5978	2020
207	14	RIAU	1406	KABUPATEN ROKAN HULU	140605	KEPENUHAN	1406052012	RANTAU BINJANG SAKTI	0,5978	2020
208	14	RIAU	1410	KABUPATEN KEPULAUAN MERANTI	141004	TEBING TINGGI BARAT	1410042005	TANJUNG PERANAP	0,5978	2020
209	16	SUMATERA SELATAN	1608	KABUPATEN OGAN KOMERING ULU TIMUR	160804	CEMPAKA	1608042021	CAMPANG TIGA JAYA	0,5978	2020
210	32	JAWA BARAT	3207	KABUPATEN CIAMIS	320732	BAREGBEG	3207322007	JELAT	0,5978	2020
211	36	BANTEN	3601	KABUPATEN PANDEGLANG	360129	SUKARESMI	3601292001	SEUSEUPAN	0,5978	2020
212	53	NUSA TENGGARA TIMUR	5301	KABUPATEN KUPANG	530116	NEKAMESE	5301162010	OBEN	0,5978	2020
213	53	NUSA TENGGARA TIMUR	5303	KABUPATEN TIMOR TENGAH UTARA	530320	INSANA BARAT	5303202002	USAPINONOT	0,5978	2020
214	61	KALIMANTAN BARAT	6112	KABUPATEN KUBU RAYA	611201	SUNGAI RAYA	6112012020	MUARA BARU	0,5978	2020
215	72	SULAWESI TENGAH	7201	KABUPATEN BANGGAI	720111	LUWUK TIMUR	7201112011	LONTOS	0,5978	2020
216	74	SULAWESI TENGGARA	7401	KABUPATEN KOLAKA	740112	BAULA	7401122009	PUURODA	0,5978	2020
217	74	SULAWESI TENGGARA	7405	KABUPATEN KONAWE SELATAN	740522	RANOMEETO BARAT	7405222004	LAIKANDONGA	0,5978	2020
218	82	MALUKU UTARA	8208	KABUPATEN PULAU TALIABU	820807	TALIABU SELATAN	8208072007	MALULI	0,5978	2020
219	33	JAWA TENGAH	3321	KABUPATEN DEMAK	332101	MRANGGEN	3321012004	KALITENGGAH	0,5978	2020
220	11	ACEH	1103	KABUPATEN ACEH TIMUR	110320	SIMPANG JERNIH	1103202002	BATU SUMBANG	0,5976	2020
221	11	ACEH	1107	KABUPATEN PIDIE	110706	GEULUMPANG TIGA	1107062022	PULO LON / PULO DAYAH	0,5976	2020
222	11	ACEH	1111	KABUPATEN BIREUEN	111112	PEULIMBANG	1111122014	SEUNEUBOK SEUMAWA	0,5976	2020
223	12	SUMATERA UTARA	1205	KABUPATEN LANGKAT	120511	TANJUNG PURA	1205112013	KWALA SERAPUH	0,5976	2020
224	12	SUMATERA UTARA	1210	KABUPATEN LABUHANBATU	121009	BILAH HULU	1210092022	S-4 AEK NABARA	0,5976	2020



NO	KODE PROVINSI	NAMA PROVINSI	KODE KABUPATEN	NAMA KABUPATEN	KODE KECAMATAN	NAMA KECAMATAN	KODE DESA	NAMA DESA	IDM	TAHUN PRIORITAS TERTINGGAL
225	12	SUMATERA UTARA	1215	KABUPATEN PAKPAK BHARAT	121505	PERGETTENG GETTENG SENGKUT	1215052005	AORNAKAN II	0,5976	2020
226	13	SUMATERA BARAT	1302	KABUPATEN SOLOK	130209	IX KOTO SUNGAI LASI	1302092008	KOTO LAWEH	0,5976	2020
227	16	SUMATERA SELATAN	1601	KABUPATEN OGAN KOMERING ULU	160113	BATURAJA BARAT	1601132008	KARANG AGUNG	0,5976	2020
228	18	LAMPUNG	1806	KABUPATEN TANGGAMUS	180601	KOTA AGUNG	1806012023	TERATAS	0,5976	2020
229	32	JAWA BARAT	3202	KABUPATEN SUKABUMI	320243	CIDOLOG	3202432002	CIPAMINGKIS	0,5976	2020
230	32	JAWA BARAT	3208	KABUPATEN KUNINGAN	320802	CINIRU	3208022008	GUNUNGMANIK	0,5976	2020
231	32	JAWA BARAT	3211	KABUPATEN SUMEDANG	321106	SITURAJA	3211062012	PAMULIHAN	0,5976	2020
232	32	JAWA BARAT	3211	KABUPATEN SUMEDANG	321121	TANJUNGMEDAR	3211212009	TANJUNG MEDAR	0,5976	2020
233	36	BANTEN	3601	KABUPATEN PANDEGLANG	360117	MANDALAWANGI	3601172008	CIKUMBUEAN	0,5976	2020
234	36	BANTEN	3602	KABUPATEN LEBAK	360220	CILOGRANG	3602202004	CIJENGKOL	0,5976	2020
235	61	KALIMANTAN BARAT	6106	KABUPATEN KAPUAS HULU	610608	HULU GURUNG	6106082015	KARYA MANDIRI	0,5976	2020
236	62	KALIMANTAN TENGAH	6203	KABUPATEN KAPUAS	620309	MANTANGAI	6203092036	SEKATA BANGUN	0,5976	2020
237	62	KALIMANTAN TENGAH	6210	KABUPATEN GUNUNG MAS	621005	RUNGAN	6210052014	TUMBANG BUNUT	0,5976	2020
238	63	KALIMANTAN SELATAN	6308	KABUPATEN HULU SUNGAI UTARA	630804	AMUNTAI SELATAN	6308042004	TELUK BARU	0,5976	2020
239	65	KALIMANTAN UTARA	6501	KABUPATEN BULUNGAN	650104	TANJUNG PALAS TIMUR	6501042005	TANJUNG AGUNG	0,5976	2020
240	71	SULAWESI UTARA	7101	KABUPATEN BOLAANG MONGONDOW	710135	DUMOGA TENGAH	7101352010	WERDHI AGUNG TIMUR	0,5976	2020
241	71	SULAWESI UTARA	7102	KABUPATEN MINAHASA	710210	LANGOWAN BARAT	7102102005	AMPRENG	0,5976	2020
242	72	SULAWESI TENGAH	7201	KABUPATEN BANGGAI	720116	LOBU	7201162006	BAHINGIN	0,5976	2020
243	72	SULAWESI TENGAH	7206	KABUPATEN MOROWALI	720608	BUNGKU BARAT	7206082007	AMBUNU	0,5976	2020
244	72	SULAWESI TENGAH	7208	KABUPATEN PARIGI MOUTONG	720818	PALASA	7208182009	BAMBASIANG	0,5976	2020
245	73	SULAWESI SELATAN	7307	KABUPATEN SINJAI	730701	SINJAI BARAT	7307012009	TERASA	0,5976	2020
246	74	SULAWESI TENGGARA	7402	KABUPATEN KONAWE	740215	TONGAUNA	7402152010	PUUNDOPI	0,5976	2020
247	75	GORONTALO	7504	KABUPATEN PAHUWATO	750411	WANGGARASI	7504112001	WANGGARASI TIMUR	0,5976	2020
248	75	GORONTALO	7505	KABUPATEN GORONTALO UTARA	750509	MONANO	7505092005	GARAPIA	0,5976	2020
249	92	PAPUA BARAT	9208	KABUPATEN KAIMANA	920801	KAIMANA	9208012006	TANGGAROMI	0,5976	2020
250	62	KALIMANTAN TENGAH	6212	MURUNG RAYA	626212	TANAH SIANG	6212022010	MANGKOLISOI	0,5976	2020
251	91	PAPUA	9116	BOVEN DIGOEL	919116	WAROPKO	9116032001	WOROPKO	0,5976	2020
252	91	PAPUA	9128	DEIYAI	919128	BOWOBADO	9128032001	KOPAI I	0,5976	2020
253	91	PAPUA	9128	DEIYAI	919128	KAPIRAYA	9128052004	IDEOGO	0,5976	2020
254	91	PAPUA	9128	DEIYAI	919128	KAPIRAYA	9128052001	KOMAUTO/KAPIRAYA	0,5976	2020
255	91	PAPUA	9128	DEIYAI	919128	KAPIRAYA	9128052002	MOGODAGI	0,5976	2020
256	91	PAPUA	9128	DEIYAI	919128	KAPIRAYA	9128052005	UWE ONAGEI	0,5976	2020
257	91	PAPUA	9128	DEIYAI	919128	KAPIRAYA	9128052003	YAMOUWITINA	0,5976	2020
258	91	PAPUA	9128	DEIYAI	919128	TIGI	9128012018	AMAGO	0,5976	2020
259	91	PAPUA	9128	DEIYAI	919128	TIGI	9128012008	ATOUDA	0,5976	2020
260	91	PAPUA	9128	DEIYAI	912801	TIGI	9128012007	BAMOU II	0,5976	2020
261	91	PAPUA	9128	DEIYAI	919128	TIGI	9128012005	BOMAU I	0,5976	2020
262	91	PAPUA	9128	DEIYAI	919128	TIGI	9128012012	BOMOU III	0,5976	2020
263	91	PAPUA	9128	DEIYAI	919128	TIGI	9128012014	BUWLOUDIMI	0,5976	2020
264	91	PAPUA	9128	DEIYAI	912801	TIGI	9128012015	IBODIYO	0,5976	2020
265	91	PAPUA	9128	DEIYAI	919128	TIGI	9128012016	IKIYAWO	0,5976	2020
266	91	PAPUA	9128	DEIYAI	919128	TIGI	9128012017	MOTANO	0,5976	2020
267	91	PAPUA	9128	DEIYAI	912801	TIGI	9128012011	MUGOUDA	0,5976	2020
268	91	PAPUA	9128	DEIYAI	919128	TIGI	9128012006	OKOMAKEBO	0,5976	2020
269	91	PAPUA	9128	DEIYAI	919128	TIGI	9128012009	ONEIBO	0,5976	2020
270	91	PAPUA	9128	DEIYAI	919128	TIGI	9128012020	PEKU	0,5976	2020
271	91	PAPUA	9128	DEIYAI	912801	TIGI	9128012002	UGIYA	0,5976	2020
272	91	PAPUA	9128	DEIYAI	919128	TIGI	9128012001	WAGHETE I	0,5976	2020
273	91	PAPUA	9128	DEIYAI	919128	TIGI	9128012003	YABA	0,5976	2020
274	91	PAPUA	9128	DEIYAI	919128	TIGI	9128012010	YABA II	0,5976	2020
275	91	PAPUA	9128	DEIYAI	912801	TIGI BARAT	9128042008	AYATEI	0,5976	2020
276	91	PAPUA	9128	DEIYAI	919128	TIGI BARAT	9128042002	DEMAGO	0,5976	2020
277	91	PAPUA	9128	DEIYAI	919128	TIGI BARAT	9128042006	DIGIBAGATA	0,5976	2020
278	91	PAPUA	9128	DEIYAI	912801	TIGI BARAT	9128042019	DIGIKOTU	0,5976	2020
279	91	PAPUA	9128	DEIYAI	919128	TIGI BARAT	9128042010	DIYAI	0,5976	2020
280	91	PAPUA	9128	DEIYAI	919128	TIGI BARAT	9128042016	DIYAI II	0,5976	2020



NO	KODE PROVINSI	NAMA PROVINSI	KODE KABUPATEN	NAMA KABUPATEN	KODE KECAMATAN	NAMA KECAMATAN	KODE DESA	NAMA DESA	IDM	TAHUN PRIORITAS TERTINGGAL
281	91	PAPUA	9128	DEIYAI	919128	TIGI BARAT	9128042022	EPANAI	0,5976	2020
282	91	PAPUA	9128	DEIYAI	919128	TIGI BARAT	9128042001	GAKOKEBO	0,5976	2020
283	91	PAPUA	9128	DEIYAI	919128	TIGI BARAT	9128042018	KOGEMANI	0,5976	2020
284	91	PAPUA	9128	DEIYAI	919128	TIGI BARAT	9128042021	MAATADI	0,5976	2020
285	91	PAPUA	9128	DEIYAI	919128	TIGI BARAT	9128042017	MEYEPA	0,5976	2020
286	91	PAPUA	9128	DEIYAI	919128	TIGI BARAT	9128042014	OBAI	0,5976	2020
287	91	PAPUA	9128	DEIYAI	919128	TIGI BARAT	9128042004	ONAGO	0,5976	2020
288	91	PAPUA	9128	DEIYAI	919128	TIGI BARAT	9128042020	ONAGO II	0,5976	2020
289	91	PAPUA	9128	DEIYAI	919128	TIGI BARAT	9128042007	PIYKEDIMI	0,5976	2020
290	91	PAPUA	9128	DEIYAI	919128	TIGI BARAT	9128042009	TENEDAGI	0,5976	2020
291	91	PAPUA	9128	DEIYAI	919128	TIGI BARAT	9128042005	WAGOMANI	0,5976	2020
292	91	PAPUA	9128	DEIYAI	919128	TIGI BARAT	9128042012	WIDIMEI	0,5976	2020
293	91	PAPUA	9128	DEIYAI	919128	TIGI BARAT	9128042003	WIDUWAKIYA	0,5976	2020
294	91	PAPUA	9128	DEIYAI	919128	TIGI BARAT	9128042013	YAGU	0,5976	2020
295	91	PAPUA	9128	DEIYAI	919128	TIGI BARAT	9128042015	YIPAI	0,5976	2020
296	91	PAPUA	9128	DEIYAI	919128	TIGI TIMUR	9128022006	BAGOU	0,5976	2020
297	91	PAPUA	9128	DEIYAI	919128	TIGI TIMUR	9128022013	BAGOU II	0,5976	2020
298	91	PAPUA	9128	DEIYAI	919128	TIGI TIMUR	9128022011	BAGUMOMA	0,5976	2020
299	91	PAPUA	9128	DEIYAI	919128	TIGI TIMUR	9128022007	DAGOKEBO	0,5976	2020
300	91	PAPUA	9128	DEIYAI	919128	TIGI TIMUR	9128022005	DAKEBO	0,5976	2020
301	91	PAPUA	9128	DEIYAI	919128	TIGI TIMUR	9128022001	DAMABAGATA	0,5976	2020
302	91	PAPUA	9128	DEIYAI	919128	TIGI TIMUR	9128022004	EDAGOTADI	0,5976	2020
303	91	PAPUA	9128	DEIYAI	919128	TIGI TIMUR	9128022014	IDAYODAGI	0,5976	2020
304	91	PAPUA	9128	DEIYAI	919128	TIGI TIMUR	9128022008	IPOKE	0,5976	2020
305	91	PAPUA	9128	DEIYAI	919128	TIGI TIMUR	9128022002	KOKOBAYA	0,5976	2020
306	91	PAPUA	9128	DEIYAI	919128	TIGI TIMUR	9128022010	PEKEPA	0,5976	2020
307	91	PAPUA	9128	DEIYAI	919128	TIGI TIMUR	9128022012	UDAUIGIDA	0,5976	2020
308	91	PAPUA	9128	DEIYAI	919128	TIGI TIMUR	9128022009	WAITAKOTU	0,5976	2020
309	91	PAPUA	9128	DEIYAI	919128	TIGI TIMUR	9128022003	WATYAI	0,5976	2020
310	11	ACEH	1107	KABUPATEN PIDIE	110715	PEUKAN BARO	1107152040	RAYA KRUENG SEUMIDEUN	0,5975	2020
311	11	ACEH	1108	KABUPATEN ACEH UTARA	110811	SYAMTALIRA BAYU	1108112004	BARO KULAM GAJAH	0,5975	2020
312	11	ACEH	1116	KABUPATEN ACEH TAMIANG	111609	BANDA MULIA	1116092003	ALUR NUNANG	0,5975	2020
313	12	SUMATERA UTARA	1207	KABUPATEN DELI SERDANG	120707	SIBIRU-BIRU	1207072016	TANJUNG SENA	0,5975	2020
314	12	SUMATERA UTARA	1216	KABUPATEN HUMBANG HASUNDUTAN	121608	ONAN GANJANG	1216082003	PARBOTIHAN	0,5975	2020
315	14	RIAU	1404	KABUPATEN INDRAGIRI HILIR	140419	KEMPAS	1404192010	KULIM JAYA	0,5975	2020
316	16	SUMATERA SELATAN	1607	KABUPATEN BANYUASIN	160713	MUARA SUGIHAN	1607132022	SIDO MAKMUR	0,5975	2020
317	16	SUMATERA SELATAN	1608	KABUPATEN OGAN KOMERING ULU TIMUR	160808	SEMENDAWAI SUKU III	1608082007	MARGO REJO	0,5975	2020
318	17	BENGKULU	1708	KABUPATEN KEPAHANG	170807	SEBERANG MUSI	1708072004	TEMDAK	0,5975	2020
319	18	LAMPUNG	1802	KABUPATEN LAMPUNG TENGAH	180227	ANAK RATU AJI	1802272004	BANDAR PUTIH TUA	0,5975	2020
320	18	LAMPUNG	1807	KABUPATEN LAMPUNG TIMUR	180703	JABUNG	1807032014	BETENGSAI	0,5975	2020
321	18	LAMPUNG	1808	KABUPATEN WAY KANAN	180803	BANJIT	1808032013	RANTAU JAYA	0,5975	2020
322	36	BANTEN	3601	KABUPATEN PANDEGLANG	360104	CIKEUSIK	3601042003	SUKAWARIS	0,5975	2020
323	36	BANTEN	3602	KABUPATEN LEBAK	360203	BAYAH	3602032014	CISUREN	0,5975	2020
324	53	NUSA TENGGARA TIMUR	5308	KABUPATEN ENDE	530806	DETUSOKO	5308062024	TURUNALU	0,5975	2020
325	53	NUSA TENGGARA TIMUR	5309	KABUPATEN NGADA	530915	BAJAWA UTARA	5309152001	ULUWAE	0,5975	2020
326	62	KALIMANTAN TENGAH	6203	KABUPATEN KAPUAS	620309	MANTANGAI	6203092037	SARI MAKMUR	0,5975	2020
327	63	KALIMANTAN SELATAN	6301	KABUPATEN TANAH LAUT	630104	KURAU	6301042019	SARIKANDI	0,5975	2020
328	63	KALIMANTAN SELATAN	6304	KABUPATEN BARITO KUALA	630405	ALALAK	6304052004	PULAU ALALAK	0,5975	2020
329	64	KALIMANTAN TIMUR	6403	KABUPATEN BERAU	640303	SAMBALIUNG	6403032006	RANTAU PANJANG	0,5975	2020
330	72	SULAWESI TENGAH	7211	KABUPATEN BANGGAI LAUT	721106	BANGGAI SELATAN	7211062005	KELAPA LIMA	0,5975	2020
331	73	SULAWESI SELATAN	7301	KABUPATEN KEPULAUAN SELAYAR	730108	TAKA BÖNERATE	7301082006	RAJUNI	0,5975	2020
332	73	SULAWESI SELATAN	7308	KABUPATEN BONE	730811	PONRE	7308112009	BOLLI	0,5975	2020
333	73	SULAWESI SELATAN	7318	KABUPATEN TANA TORAJA	731838	KURRA	7318382004	LIPUNGAN TANETE	0,5975	2020
334	73	SULAWESI SELATAN	7322	KABUPATEN LUWU UTARA	732204	SABBANG	7322042017	TORPEDO JAYA	0,5975	2020
335	74	SULAWESI TENGGARA	7401	KABUPATEN KOLAKA	740125	POLINGGONA	7401252003	PLASMA JAYA	0,5975	2020
336	74	SULAWESI TENGGARA	7405	KABUPATEN KONAWE SELATAN	740518	WOLASI	7405182003	AMOITO JAYA	0,5975	2020



NO	KODE PROVINSI	NAMA PROVINSI	KODE KABUPATEN	NAMA KABUPATEN	KODE KECAMATAN	NAMA KECAMATAN	KODE DESA	NAMA DESA	IDM	TAHUN PRIORITAS TERTINGGAL
337	74	SULAWESI TENGGARA	7409	KABUPATEN KONAWE UTARA	740901	ASERA	7409012032	LONGEO UTAMA	0,5975	2020
338	75	GORONTALO	7503	KABUPATEN BONE BOLANGO	750307	BOTUPINGGE	7503072005	TIMBUOLO TIMUR	0,5975	2020
339	91	PAPUA	9105	KABUPATEN KEPULAUAN YAPEN	910510	KEPULAUAN AMBAI	9105102018	NUNIANDEI	0,5975	2020
340	33	JAWA TENGAH	3321	KABUPATEN DEMAK	332106	WONOSALAM	3321062016	GETAS	0,5975	2020
341	33	JAWA TENGAH	3328	KABUPATEN TEGAL	332801	MARGASARI	3328012004	WANASARI	0,5975	2020
342	35	JAWA TIMUR	3514	KABUPATEN PASURUAN	351421	NGULING	3514212002	SEBALONG	0,5975	2020
343	62	KALIMANTAN TENGAH	6208	SUKAMARA	620808	JELAJ	6208022003	SUNGAI BARU	0,5975	2020
344	15	JAMBI	1507	TANJUNG JABUNG TIMUR	151507	KUALA JAMBI	1507082004	KUALA LAGAN	0,5975	2020
345	14	RIAU	1404	KABUPATEN INDRAGIRI HILIR	140415	PELANGIRAN	1404152003	SIMPANG KATEMAN	0,5974	2020
346	52	NUSA TENGGARA BARAT	5206	KABUPATEN BIMA	520608	DONGGO	5206082010	RORA	0,5974	2020
347	53	NUSA TENGGARA TIMUR	5301	KABUPATEN KUPANG	530110	FATULEU	5301102007	CAMPLONG II	0,5974	2020
348	53	NUSA TENGGARA TIMUR	5304	KABUPATEN BELU	530402	TASFETOTIMUR	5304022009	BAUHO	0,5974	2020
349	71	SULAWESI UTARA	7103	KABUPATEN KEPULAUAN SANGIHE	710313	MANGANITU	7103132007	KARATUNG I	0,5974	2020
350	15	JAMBI	1506	TANJUNG JABUNG BARAT	151506	PENGABUAN	1506032007	SUNGAISERINDIT	0,5973	2020
351	11	ACEH	1105	KABUPATEN ACEH BARAT	110509	MEUREUBO	1105092015	GUNONG KLENG	0,5973	2020
352	11	ACEH	1107	KABUPATEN PIDIE	110711	MILA	1107112003	BLANG CUT	0,5973	2020
353	11	ACEH	1111	KABUPATEN BIREUEN	111107	GANDAPURA	1111072010	SAMUTI KRUENG	0,5973	2020
354	14	RIAU	1410	KABUPATEN KEPULAUAN MERANTI	141006	PULAU MERBAU	1410062009	PANGKALAN BALAI	0,5973	2020
355	15	JAMBI	1503	KABUPATEN SAROLANGUN	150303	SAROLANGUN	1503032013	LIDUNG	0,5973	2020
356	16	SUMATERA SELATAN	1611	KABUPATEN EMPAT LAWANG	161102	PENDOPO	1611022026	TANJUNGBARU	0,5973	2020
357	18	LAMPUNG	1802	KABUPATEN LAMPUNG TENGAH	180219	PUBIAN	1802192012	RIAU PRIANGAN	0,5973	2020
358	18	LAMPUNG	1803	KABUPATEN LAMPUNG UTARA	180309	KOTABUMI UTARA	1803092006	BANJAR WANGI	0,5973	2020
359	18	LAMPUNG	1808	KABUPATEN WAY KANAN	180802	KASUI	1808022008	KOTA WAY	0,5973	2020
360	18	LAMPUNG	1808	KABUPATEN WAY KANAN	180807	NEGERI AGUNG	1808072016	REJO SARI	0,5973	2020
361	18	LAMPUNG	1813	KABUPATEN PESISIR BARAT	181311	BANGKUNAT	1813112003	SUKA MARGA	0,5973	2020
362	36	BANTEN	3602	KABUPATEN LEBAK	360215	WARUNGGUNUNG	3602152004	PASIR TANGKIL	0,5973	2020
363	53	NUSA TENGGARA TIMUR	5310	KABUPATEN MANGGARAI	531017	CIBAL BARAT	5310172008	BANGKA ARA	0,5973	2020
364	53	NUSA TENGGARA TIMUR	5314	KABUPATEN ROTE NDAO	531407	ROTE BARAT	5314072003	OENGAUT	0,5973	2020
365	61	KALIMANTAN BARAT	6104	KABUPATEN KETAPANG	610414	JELAJ HULU	6104142008	LIMPANG	0,5973	2020
366	63	KALIMANTAN SELATAN	6301	KABUPATEN TANAH LAUT	630106	PANYIPATAN	6301062006	KURINGKIT	0,5973	2020
367	63	KALIMANTAN SELATAN	6308	KABUPATEN HULU SUNGAI UTARA	630801	DANAU PANGGANG	6308012009	BARU	0,5973	2020
368	71	SULAWESI UTARA	7101	KABUPATEN BOLAANG MONGONDOW	710111	DUMOGA UTARA	7101112016	MOPUGAD SELATAN SATU	0,5973	2020
369	72	SULAWESI TENGAH	7207	KABUPATEN BANGGAI KEPULAUAN	720717	BULAGI UTARA	7207172007	LUKPANENTENG	0,5973	2020
370	72	SULAWESI TENGAH	7210	KABUPATEN SIGI	721013	KINOVARO	7210132003	UWEMANJE	0,5973	2020
371	73	SULAWESI SELATAN	7308	KABUPATEN BONE	730811	PONRE	7308112007	SALAMPE	0,5973	2020
372	73	SULAWESI SELATAN	7313	KABUPATEN WAJO	731304	SAJOANGING	7313042008	TOWALIDA	0,5973	2020
373	73	SULAWESI SELATAN	7317	KABUPATEN LUWU	731708	BUA	7317082011	BUKIT HARAPAN	0,5973	2020
374	73	SULAWESI SELATAN	7317	KABUPATEN LUWU	731708	BUA	7317082013	PAMMESAKANG	0,5973	2020
375	73	SULAWESI SELATAN	7318	KABUPATEN TANA TORAJA	731812	MENGKENDEK	7318122017	RANTE DADA	0,5973	2020
376	74	SULAWESI TENGGARA	7401	KABUPATEN KOLAKA	740110	WOLO	7401102018	SAMAENRE	0,5973	2020
377	74	SULAWESI TENGGARA	7402	KABUPATEN KONAWE	740219	WONGGEDUKU	7402192010	WAWOSOLO	0,5973	2020
378	81	MALUKU	8105	KABUPATEN SERAM BAGIAN TIMUR	810503	WERINAMA	8105032001	BATUASA	0,5973	2020
379	33	JAWA TENGAH	3315	KABUPATEN GROBOGAN	331502	KARANGRAYUNG	3315022006	CEKEL	0,5973	2020
380	33	JAWA TENGAH	3328	KABUPATEN TEGAL	332807	JATINEGARA	3328072001	KEDUNGWUNGU	0,5973	2020
381	11	ACEH	1103	KABUPATEN ACEH TIMUR	110306	NURUSSALAM	1103062032	BUKET PANJOU	0,5973	2020
382	11	ACEH	1103	KABUPATEN ACEH TIMUR	110307	PEUREULAK	1103072035	MATANG PEULAWI	0,5973	2020
383	11	ACEH	1105	KABUPATEN ACEH BARAT	110505	SAMATIGA	1105052013	KEUREUSEUNG	0,5973	2020
384	11	ACEH	1105	KABUPATEN ACEH BARAT	110508	PANTE CEUREUMEN	1105082003	BABAH ISEUNG	0,5973	2020
385	11	ACEH	1110	KABUPATEN ACEH SINGKIL	111002	SIMPANG KANAN	1110022025	PANDAN SARI	0,5973	2020
386	11	ACEH	1111	KABUPATEN BIREUEN	111105	PEUSANGAN	1111052033	GAMPONG RAYA DAGANG	0,5973	2020
387	11	ACEH	1111	KABUPATEN BIREUEN	111110	JANGKA	1111102032	PANTE PAKU	0,5973	2020
388	11	ACEH	1115	KABUPATEN NAGAN RAYA	111505	DARUL MAKMUR	1115052047	ALUE BATEUNG BROK	0,5973	2020
389	11	ACEH	1116	KABUPATEN ACEH TAMIANG	111610	BANDAR PUSAKA	1116102014	BENGKELANG	0,5973	2020
390	11	ACEH	1117	KABUPATEN BENER MERIAH	111706	WIH PESAM	1117062010	SUKA RAMAI BAWAH	0,5973	2020
391	11	ACEH	1118	KABUPATEN PIDIE JAYA	111802	ULIM	1118022010	TIJEN DABOH	0,5973	2020
392	11	ACEH	1118	KABUPATEN PIDIE JAYA	111802	ULIM	1118022025	MEUNASAH MESJID	0,5973	2020



NO	KODE PROVINSI	NAMA PROVINSI	KODE KABUPATEN	NAMA KABUPATEN	KODE KECAMATAN	NAMA KECAMATAN	KODE DESA	NAMA DESA	IDM	TAHUN PRIORITAS TERTINGGAL
393	12	SUMATERA UTARA	1203	KABUPATEN TAPANULI SELATAN	120306	ANGKOLA SELATAN	1203062016	DOLOK GODANG	0,5973	2020
394	12	SUMATERA UTARA	1203	KABUPATEN TAPANULI SELATAN	120331	ANGKOLA SANGKUNUR	1203312007	TINDOAN LAUT	0,5973	2020
395	12	SUMATERA UTARA	1206	KABUPATEN KARO	120616	NAMAN TERAN	1206162009	SUKANDEBI	0,5973	2020
396	15	JAMBI	1506	KABUPATEN TANJUNG JABUNG BARAT	150611	BRAM ITAM	1506112003	TANJUNGSERJULANG	0,5973	2020
397	15	JAMBI	1507	KABUPATEN TANJUNG JABUNG TIMUR	150710	GERAGAI	1507102001	LAGAN ULU	0,5973	2020
398	16	SUMATERA SELATAN	1608	KABUPATEN OGAN KOMERING ULU TIMUR	160820	BUAY PEMUKA BANGSA RAJA	1608202006	MUNCAK KABAU	0,5973	2020
399	16	SUMATERA SELATAN	1608	KABUPATEN OGAN KOMERING ULU TIMUR	160820	BUAY PEMUKA BANGSA RAJA	1608202007	SRI BULAN	0,5973	2020
400	16	SUMATERA SELATAN	1610	KABUPATEN OGAN ILIR	161012	SUNGAI PINANG	1610122004	TANJUNG SERIAN	0,5973	2020
401	18	LAMPUNG	1802	KABUPATEN LAMPUNG TENGAH	180209	RUMBIA	1802092001	TELUK DALEM ILIR	0,5973	2020
402	18	LAMPUNG	1807	KABUPATEN LAMPUNG TIMUR	180724	MARGA SEKAMPUNG	1807242001	BUNGKUK	0,5973	2020
403	32	JAWA BARAT	3202	KABUPATEN SUKABUMI	320243	CIDOLOG	3202432001	CIDOLOG	0,5973	2020
404	62	KALIMANTAN TENGAH	6203	KABUPATEN KAPUAS	620316	DADAHUP	6203162009	SUMBER ALASKA	0,5973	2020
405	64	KALIMANTAN TIMUR	6407	KABUPATEN KUTAI BARAT	640711	JEMPANG	6407112010	PULAU LANTING	0,5973	2020
406	71	SULAWESI UTARA	7105	KABUPATEN MINAHASA SELATAN	710508	SINONSAYANG	7105082003	TINIAWANGKO	0,5973	2020
407	73	SULAWESI SELATAN	7326	KABUPATEN TORAJA UTARA	732616	TONDON	7326162004	TONDON MATALO	0,5973	2020
408	74	SULAWESI TENGGARA	7403	KABUPATEN MUNA	740333	PASI KOLAGA	7403332002	TAMPUNABALE	0,5973	2020
409	74	SULAWESI TENGGARA	7403	KABUPATEN MUNA	740333	PASI KOLAGA	7403332003	MATA INDAH	0,5973	2020
410	74	SULAWESI TENGGARA	7405	KABUPATEN KONAWE SELATAN	740513	BENUA	7405132001	LAMARA	0,5973	2020
411	82	MALUKU UTARA	8204	KABUPATEN HALMAHERA SELATAN	820422	BACAN TIMUR TENGAH	8204222005	BIBINOI	0,5973	2020
412	91	PAPUA	9105	KABUPATEN KEPULAUAN YAPEN	910506	KOSIWO	9105062004	KANAWA	0,5973	2020
413	92	PAPUA BARAT	9202	KABUPATEN MANOKWARI	920215	MANOKWARI SELATAN	9202152012	MUPI	0,5973	2020
414	33	JAWA TENGAH	3316	KABUPATEN BLORA	331602	RANDUBLATUNG	3316022004	SAMBONGWANGAN	0,5973	2020
415	33	JAWA TENGAH	3325	BATANG	332525	BANYUPUTIH	3325252010	TIMBANG	0,5973	2020
416	65	KALIMANTAN UTARA	6502	MALINAU	650202	KAYAN SELATAN	6502022004	SUNGAI BARANG	0,5971	2020
417	65	KALIMANTAN UTARA	6503	NUNUKAN	650305	KRAYAN	6503052040	LONG KATUNG	0,5971	2020
418	91	PAPUA	9102	JAYAWIJAYA	910210	WAMENA	9102102059	HONAIMA	0,5971	2020
419	11	ACEH	1101	KABUPATEN ACEH SELATAN	110106	SAMADUA	1101062016	LUAR	0,5971	2020
420	11	ACEH	1103	KABUPATEN ACEH TIMUR	110306	NURUSSALAM	1103062012	BAROH BUGENG	0,5971	2020
421	11	ACEH	1103	KABUPATEN ACEH TIMUR	110315	BANDA ALAM	1103152001	JALAN DUA	0,5971	2020
422	11	ACEH	1104	KABUPATEN ACEH TENGAH	110413	CELALA	1104132002	BELANG KEKUMUR	0,5971	2020
423	11	ACEH	1107	KABUPATEN PIDIE	110707	INDRA JAYA	1107072025	TEUNGOH BLANG	0,5971	2020
424	11	ACEH	1107	KABUPATEN PIDIE	110716	PIDIE	1107162022	MEUNASAH GAMPONG	0,5971	2020
425	11	ACEH	1107	KABUPATEN PIDIE	110717	SAKTI	1107172005	MNS DAYAH TUHA	0,5971	2020
426	11	ACEH	1109	KABUPATEN SIMEULUE	110907	TEUPAH SELATAN	1109072006	KEBUN BARU	0,5971	2020
427	11	ACEH	1112	KABUPATEN ACEH BARAT DAYA	111203	MANGGENG	1112032022	LHUENG BARO	0,5971	2020
428	11	ACEH	1113	KABUPATEN GAYO LUES	111307	PUTERI BETUNG	1113072005	KUTELENGAT SEPAKAT	0,5971	2020
429	11	ACEH	1116	KABUPATEN ACEH TAMIANG	111602	BENDAHARA	1116022003	TANJUNG LIPAT I	0,5971	2020
430	11	ACEH	1116	KABUPATEN ACEH TAMIANG	111609	BANDA MULIA	1116092007	PAYA RAHAT	0,5971	2020
431	11	ACEH	1116	KABUPATEN ACEH TAMIANG	111612	SEKERAK	1116122005	KEBON BATANG ARA	0,5971	2020
432	11	ACEH	1117	KABUPATEN BENER MERIAH	111704	BANDAR	1117042016	PAKAT JEROH	0,5971	2020
433	12	SUMATERA UTARA	1202	KABUPATEN TAPANULI UTARA	120203	ADIAN KOTING	1202032012	BANUAJI II	0,5971	2020
434	12	SUMATERA UTARA	1208	KABUPATEN SIMALUNGUN	120813	DOLOK PANRIBUAN	1208132014	LUMBAN GORAT	0,5971	2020
435	12	SUMATERA UTARA	1213	KABUPATEN MANDAILING NATAL	121306	SIABU	1213062010	LUMBAN DOLOK	0,5971	2020
436	12	SUMATERA UTARA	1220	KABUPATEN PADANG LAWAS UTARA	122008	SIMANGAMBAT	1220082023	LANGKIMAT	0,5971	2020
437	12	SUMATERA UTARA	1221	KABUPATEN PADANG LAWAS	122107	BARUMUN	1221072020	SABAHOTANG	0,5971	2020
438	12	SUMATERA UTARA	1278	KOTA GUNUNGSITOLI	127806	GUNUNGSITOLI BARAT	1278062002	TUMORI BALOHILI	0,5971	2020
439	13	SUMATERA BARAT	1310	KABUPATEN DHARMASRAYA	131001	KOTO BARU	1310012008	KOTO PADANG	0,5971	2020
440	14	RIAU	1401	KABUPATEN KAMPAR	140107	KAMPAR KIRI	1401072016	SUNGAI PAKU	0,5971	2020
441	14	RIAU	1404	KABUPATEN INDRAGIRI HILIR	140414	KEMUNING	1404142010	SEKARA	0,5971	2020
442	14	RIAU	1405	KABUPATEN PELALAWAN	140502	PANGKALAN KERINCI	1405022002	KUALA TERUSAN	0,5971	2020
443	15	JAMBI	1505	KABUPATEN MUARO JAMBI	150509	BAHAR UTARA	1505092007	SUMBER JAYA	0,5971	2020
444	16	SUMATERA SELATAN	1604	KABUPATEN LAHAT	160422	PAGAR GUNUNG	1604222017	PADANG PAGUN	0,5971	2020
445	16	SUMATERA SELATAN	1607	KABUPATEN BANYUASIN	160703	BANYUASIN III	1607032026	TERENTANG	0,5971	2020
446	16	SUMATERA SELATAN	1608	KABUPATEN OGAN KOMERING ULU TIMUR	160805	BUAY PEMUKA PELIUNG	1608052001	NEGERI PAKUAN	0,5971	2020
447	16	SUMATERA SELATAN	1610	KABUPATEN OGAN ILIR	161004	INDRALAYA	1610042012	TANJUNG SETEKO	0,5971	2020
448	17	BENGKULU	1709	KABUPATEN BENGKULU TENGAH	170901	KARANG TINGGI	1709012002	TALANG EMPAT	0,5971	2020



NO	KODE PROVINSI	NAMA PROVINSI	KODE KABUPATEN	NAMA KABUPATEN	KODE KECAMATAN	NAMA KECAMATAN	KODE DESA	NAMA DESA	IDM	TAHUN PRIORITAS TERTINGGAL
449	18	LAMPUNG	1811	KABUPATEN MESUJI	181104	WAY SERDANG	1811042010	LABUHAN BATIN	0,5971	2020
450	32	JAWA BARAT	3210	KABUPATEN MAJALENGKA	321015	JATITUJUJUH	3210152015	PASINDANGAN	0,5971	2020
451	32	JAWA BARAT	3214	KABUPATEN PURWAKARTA	321407	MANIIS	3214072003	SINARGALIH	0,5971	2020
452	36	BANTEN	3601	KABUPATEN PANDEGLANG	360103	CIBALIUNG	3601032001	MENDUNG	0,5971	2020
453	36	BANTEN	3601	KABUPATEN PANDEGLANG	360116	JIPUT	3601162003	SUKACAI	0,5971	2020
454	36	BANTEN	3602	KABUPATEN LEBAK	360227	CIRINTEN	3602272001	DATARCAE	0,5971	2020
455	53	NUSA TENGGARA TIMUR	5301	KABUPATEN KUPANG	530104	SEMAU	5301042006	UIASA	0,5971	2020
456	53	NUSA TENGGARA TIMUR	5321	KABUPATEN MALAKA	532108	LAENMANEN	5321082001	MEOTROI	0,5971	2020
457	61	KALIMANTAN BARAT	6101	KABUPATEN SAMBAS	610104	TEBAS	6101042022	MARIBAS	0,5971	2020
458	61	KALIMANTAN BARAT	6103	KABUPATEN SANGGAU	610308	KEMBAYAN	6103082009	SEBUDUH	0,5971	2020
459	61	KALIMANTAN BARAT	6110	KABUPATEN MELAWI	611002	NANGA PINOH	6110022023	TANJUNG LAY	0,5971	2020
460	62	KALIMANTAN TENGAH	6206	KABUPATEN KATINGAN	620601	KAMPANG	6206012007	TUMBANG RUNEN	0,5971	2020
461	63	KALIMANTAN SELATAN	6302	KABUPATEN KOTABARU	630213	PAMUKAN UTARA	6302132008	HARAPAN BARU	0,5971	2020
462	64	KALIMANTAN TIMUR	6402	KABUPATEN KUTAI KARTANEGARA	640211	MUARA KAMAN	6402112018	LIANG BUAYA	0,5971	2020
463	64	KALIMANTAN TIMUR	6407	KABUPATEN KUTAI BARAT	640719	TERING	6407192015	LINGGANG BANJAREJO	0,5971	2020
464	65	KALIMANTAN UTARA	6503	KABUPATEN NUNUKAN	650305	KRAYAN	6503052036	PA' API	0,5971	2020
465	71	SULAWESI UTARA	7105	KABUPATEN MINAHASA SELATAN	710509	TENGA	7105092015	PAKU URE	0,5971	2020
466	72	SULAWESI TENGAH	7204	KABUPATEN TOLI TOLI	720402	DAMPAL UTARA	7204022007	SIMATANG TANJUNG	0,5971	2020
467	72	SULAWESI TENGAH	7208	KABUPATEN PARIGI MOUTONG	720822	ONGKA MALINO	7208222007	KARYA MANDIRI	0,5971	2020
468	72	SULAWESI TENGAH	7211	KABUPATEN BANGGAI LAUT	721102	BANGGAI UTARA	7211022003	POPISI	0,5971	2020
469	72	SULAWESI TENGAH	7212	KABUPATEN MOROWALI UTARA	721208	BUNGKU UTARA	7212082005	UEWAJO	0,5971	2020
470	73	SULAWESI SELATAN	7308	KABUPATEN BONE	730820	CENRANA	7308202003	PANYIWI	0,5971	2020
471	74	SULAWESI TENGGARA	7403	KABUPATEN MUNA	740334	BATUKARA	7403342004	BALUARA	0,5971	2020
472	75	GORONTALO	7504	KABUPATEN PAHUWATO	750401	POPAYATO	7504012012	TOROSIAJE	0,5971	2020
473	75	GORONTALO	7505	KABUPATEN GORONTALO UTARA	750504	SUMALATA	7505042014	LELATO	0,5971	2020
474	91	PAPUA	9105	KABUPATEN KEPULAUAN YAPEN	910514	PULAU YERUI	9105142002	JENIARI	0,5971	2020
475	33	JAWA TENGAH	3321	KABUPATEN DEMAK	332106	WONOSALAM	3321062004	KARANGROWO	0,5971	2020
476	33	JAWA TENGAH	3329	KABUPATEN BREBES	332916	KETANGGUNGAN	3329162013	KUBANGJATI	0,5971	2020
477	35	JAWA TIMUR	3529	KABUPATEN SUMENEP	352916	BATANG BATANG	3529162010	NYABAKAN BARAT	0,5971	2020
478	53	NUSA TENGGARA TIMUR	5302	TIMOR TENGAH SELATAN	535302	MOLLO SELATAN	5302022003	KESETNANA	0,5971	2020
479	11	ACEH	1103	KABUPATEN ACEH TIMUR	110303	IDI RAYEUK	1103032049	ALUE DUA MUKA S	0,5970	2020
480	11	ACEH	1104	KABUPATEN ACEH TENGAH	110412	KUTE PANANG	1104122017	LUKUB SABUN TENGAH	0,5970	2020
481	11	ACEH	1105	KABUPATEN ACEH BARAT	110507	ARONGAN LAMBALEK	1105072010	KEUB	0,5970	2020
482	11	ACEH	1107	KABUPATEN PIDIE	110706	GEULUMPANG TIGA	1107062001	SIMPANG	0,5970	2020
483	11	ACEH	1107	KABUPATEN PIDIE	110713	MUTIARA	1107132014	LUENG SAGOE	0,5970	2020
484	11	ACEH	1107	KABUPATEN PIDIE	110713	MUTIARA	1107132024	DAYAH SYARIEF	0,5970	2020
485	11	ACEH	1108	KABUPATEN ACEH UTARA	110805	MATANGKULI	1108052004	RAYEUK MATANGKULI	0,5970	2020
486	11	ACEH	1108	KABUPATEN ACEH UTARA	110807	MEURAH MULIA	1108072012	ULEE CEUBREK	0,5970	2020
487	11	ACEH	1111	KABUPATEN BIREUEN	111107	GANDAPURA	1111072011	COT MANE	0,5970	2020
488	11	ACEH	1111	KABUPATEN BIREUEN	111110	JANGKA	1111102022	PULO REUDEUP	0,5970	2020
489	11	ACEH	1113	KABUPATEN GAYO LUES	111303	RIKIT GAIB	1113032011	REMPELAM	0,5970	2020
490	11	ACEH	1114	KABUPATEN ACEH JAYA	111406	PANGA	1114062007	ALUE PANDE	0,5970	2020
491	11	ACEH	1115	KABUPATEN NAGAN RAYA	111502	SEUNAGAN	1115022032	BLANG PUUK KULU	0,5970	2020
492	12	SUMATERA UTARA	1205	KABUPATEN LANGKAT	120510	HINAI	1205102006	HINAI KANAN	0,5970	2020
493	12	SUMATERA UTARA	1212	KABUPATEN TOBA SAMOSIR	121220	SIANTAR NARUMONDA	1212202009	SIANTAR SITIO TIO	0,5970	2020
494	12	SUMATERA UTARA	1218	KABUPATEN SERDANG BEDAGAI	121809	DOLOK MASHUL	1218092018	MALASORI	0,5970	2020
495	14	RIAU	1404	KABUPATEN INDRAGIRI HILIR	140403	KUALA INDRAGIRI	1404032003	SUNGAIBELA	0,5970	2020
496	14	RIAU	1404	KABUPATEN INDRAGIRI HILIR	140415	PELANGIRAN	1404152005	BAUNG REJO JAYA	0,5970	2020
497	16	SUMATERA SELATAN	1601	KABUPATEN OGAN KOMERING ULU	160107	SOSOH BUAY RAYAP	1601072004	KUNGKILAN	0,5970	2020
498	16	SUMATERA SELATAN	1608	KABUPATEN OGAN KOMERING ULU TIMUR	160817	BELITANG JAYA	1608172012	ARGOMULYO	0,5970	2020
499	16	SUMATERA SELATAN	1610	KABUPATEN OGAN ILIR	161004	INDRALAYA	1610042017	ULAK BEDIL	0,5970	2020
500	17	BENGKULU	1708	KABUPATEN KEPAHANG	170801	BERMANI ILIR	1708012024	MUARA LANGKAP	0,5970	2020
501	18	LAMPUNG	1802	KABUPATEN LAMPUNG TENGAH	180227	ANAK RATU AJI	1802272006	SUKAJAYA	0,5970	2020
502	18	LAMPUNG	1803	KABUPATEN LAMPUNG UTARA	180302	KOTABUMI	1803022010	TALANG BOJONG	0,5970	2020
503	18	LAMPUNG	1809	KABUPATEN PESAWARAN	180904	WAY LIMA	1809042002	BANJAR NEGERI	0,5970	2020
504	53	NUSA TENGGARA TIMUR	5302	KABUPATEN TIMOR TENGAH SELATAN	530209	AMANATUN UTARA	5302092004	SNOK	0,5970	2020



NO	KODE PROVINSI	NAMA PROVINSI	KODE KABUPATEN	NAMA KABUPATEN	KODE KECAMATAN	NAMA KECAMATAN	KODE DESA	NAMA DESA	IDM	TAHUN PRIORITAS TERTINGGAL
505	53	NUSA TENGGARA TIMUR	5308	KABUPATEN ENDE	530821	LEPEMBUSU KELISOKE	5308212006	NDIKOSAPU	0,5970	2020
506	53	NUSA TENGGARA TIMUR	5314	KABUPATEN ROTE NDAO	531405	PANTAI BARU	5314052011	TESA BELA	0,5970	2020
507	62	KALIMANTAN TENGAH	6204	KABUPATEN BARITO SELATAN	620404	DUSUN UTARA	6204042011	MARUGA	0,5970	2020
508	72	SULAWESI TENGAH	7207	KABUPATEN BANGGAI KEPULAUAN	720709	BULAGI SELATAN	7207092004	PANDALUK	0,5970	2020
509	72	SULAWESI TENGAH	7208	KABUPATEN PARIGI MOUTONG	720802	AMPIBABO	7208022033	LEMO TENGAH	0,5970	2020
510	72	SULAWESI TENGAH	7210	KABUPATEN SIGI	721009	DOLO SELATAN	7210092010	JONO	0,5970	2020
511	74	SULAWESI TENGGARA	7403	KABUPATEN MUNA	740325	PARIGI	7403252001	LABULU BULU	0,5970	2020
512	74	SULAWESI TENGGARA	7406	KABUPATEN BOMBANA	740608	MATA OLEO	7406082009	BATUSAMPE INDAH	0,5970	2020
513	74	SULAWESI TENGGARA	7406	KABUPATEN BOMBANA	740616	KABAENA TENGAH	7406162003	LENGORA	0,5970	2020
514	74	SULAWESI TENGGARA	7411	KABUPATEN KOLAKA TIMUR	741101	TIRAWUTA	7411012014	MATABONDU	0,5970	2020
515	75	GORONTALO	7501	KABUPATEN GORONTALO	750116	PULUBALA	7501162006	MOLALAHU	0,5970	2020
516	76	SULAWESI BARAT	7603	KABUPATEN MAMASA	760302	ARALLE	7603022009	UHAIDAH	0,5970	2020
517	81	MALUKU	8105	KABUPATEN SERAM BAGIAN TIMUR	810511	GOROM TIMUR	8105112022	MIRAN MANABAN	0,5970	2020
518	81	MALUKU	8107	KABUPATEN KEPULAUAN ARU	810704	ARU UTARA	8107042002	KOLAMAR	0,5970	2020
519	81	MALUKU	8172	KOTA TUAL	817205	KUR SELATAN	8172052003	YAPAS	0,5970	2020
520	33	JAWA TENGAH	3304	KABUPATEN BANJARNEGARA	330414	PAGENTAN	3304142004	NAGASARI	0,5970	2020
521	33	JAWA TENGAH	3326	KABUPATEN PEKALONGAN	332606	DORO	3326062001	PUNGANGAN	0,5970	2020
522	35	JAWA TIMUR	3529	KABUPATEN SUMENEP	352915	RUBARU	3529152001	MANDALA	0,5970	2020
523	35	JAWA TIMUR	3529	KABUPATEN SUMENEP	352925	SAPEKEN	3529252005	PAGERUNGAN KECIL	0,5970	2020
524	91	PAPUA	9107	PUNCAK JAYA	910707	GURAGE	9107182009	URGELE	0,5970	2020
525	16	SUMATERA SELATAN	1611	KABUPATEN EMPAT LAWANG	161107	PASEMAH AIR KERUH	1611072007	LAWANG AGUNG	0,5970	2020
526	61	KALIMANTAN BARAT	6108	KABUPATEN LANDAK	610803	MENJALIN	6108032001	SEPAHAT	0,5970	2020
527	71	SULAWESI UTARA	7105	KABUPATEN MINAHASA SELATAN	710517	AMURANG BARAT	7105172008	TEEP	0,5970	2020
528	74	SULAWESI TENGGARA	7409	KABUPATEN KONAWE UTARA	740908	OHEO	7409082005	WIWIRANO	0,5970	2020
529	33	JAWA TENGAH	3326	KABUPATEN PEKALONGAN	332604	PETUNGKRIYONO	3326042001	SIMEGO	0,5970	2020
530	53	NUSA TENGGARA TIMUR	5313	LEMBATA	531306	OMESURI	5313062012	LEUWAYANG	0,5969	2020
531	11	ACEH	1103	KABUPATEN ACEH TIMUR	110306	NURUSSALAM	1103062026	COT ASAN	0,5968	2020
532	11	ACEH	1107	KABUPATEN PIDIE	110718	SIMPANG TIGA	1107182004	UJONG BAROH	0,5968	2020
533	11	ACEH	1108	KABUPATEN ACEH UTARA	110825	GEUREDONG PASE	1108252006	DAYAH SEUPENG	0,5968	2020
534	11	ACEH	1113	KABUPATEN GAYO LUES	111304	TERANGUN	1113042006	RUMPI	0,5968	2020
535	12	SUMATERA UTARA	1202	KABUPATEN TAPANULI UTARA	120209	SIBORONG-BORONG	1202092018	SIGUMBANG	0,5968	2020
536	12	SUMATERA UTARA	1207	KABUPATEN DELI SERDANG	120708	STM HILIR	1207082014	RAMBAI	0,5968	2020
537	12	SUMATERA UTARA	1211	KABUPATEN DAIRI	121108	SIEMPAT NEMPU HILIR	1211082007	JANJI	0,5968	2020
538	12	SUMATERA UTARA	1212	KABUPATEN TOBA SAMOSIR	121208	AJIBATA	1212082002	PARDOMUAN AJIBATA	0,5968	2020
539	13	SUMATERA BARAT	1309	KABUPATEN KEPULAUAN MENTAWAI	130910	PAGAI SELATAN	1309102002	BULASAT	0,5968	2020
540	16	SUMATERA SELATAN	1608	KABUPATEN OGAN KOMERING ULU TIMUR	160805	BUAY PEMUKA PELIUNG	1608052005	PULAU NEGARA	0,5968	2020
541	16	SUMATERA SELATAN	1609	KABUPATEN OGAN KOMERING ULU SELATAN	160904	MUARA DUA KISAM	1609042008	DUSUN TENGAH	0,5968	2020
542	16	SUMATERA SELATAN	1609	KABUPATEN OGAN KOMERING ULU SELATAN	160904	MUARA DUA KISAM	1609042040	SIMPANG LUBUK DALAM	0,5968	2020
543	16	SUMATERA SELATAN	1609	KABUPATEN OGAN KOMERING ULU SELATAN	160911	KISAM ILIR	1609112008	CAMPANG JAYA	0,5968	2020
544	18	LAMPUNG	1802	KABUPATEN LAMPUNG TENGAH	180217	WAY PANGUBUAN	1802172007	BANJAR REJO	0,5968	2020
545	36	BANTEN	3604	KABUPATEN SERANG	360429	PADARINCANG	3604292007	BARUGBUG	0,5968	2020
546	61	KALIMANTAN BARAT	6105	KABUPATEN SINTANG	610507	DEDAI	6105072029	BATU LANDUNG	0,5968	2020
547	63	KALIMANTAN SELATAN	6302	KABUPATEN KOTABARU	630212	SAMPANAHAN	6302122003	BASUANG	0,5968	2020
548	63	KALIMANTAN SELATAN	6303	KABUPATEN BANJAR	630311	ARANIO	6303112005	APUAI	0,5968	2020
549	71	SULAWESI UTARA	7105	KABUPATEN MINAHASA SELATAN	710513	TARERAN	7105132008	WUWUK	0,5968	2020
550	71	SULAWESI UTARA	7106	KABUPATEN MINAHASA UTARA	710609	TALAWAAN	7106092010	TEEPWARISA	0,5968	2020
551	72	SULAWESI TENGAH	7205	KABUPATEN BUOL	720505	PALELEH	7205052014	PIONOTO	0,5968	2020
552	72	SULAWESI TENGAH	7207	KABUPATEN BANGGAI KEPULAUAN	720709	BULAGI SELATAN	7207092013	UNU	0,5968	2020
553	73	SULAWESI SELATAN	7308	KABUPATEN BONE	730801	BONTOCANI	7308012009	BULU SIRUA	0,5968	2020
554	74	SULAWESI TENGGARA	7403	KABUPATEN MUNA	740325	PARIGI	7403252004	WARAMBE	0,5968	2020
555	74	SULAWESI TENGGARA	7404	KABUPATEN BUTON	740424	LASALIMU SELATAN	7404242012	SIONTAPINA	0,5968	2020
556	74	SULAWESI TENGGARA	7406	KABUPATEN BOMBANA	740621	LANTARI JAYA	7406212002	LANTARI	0,5968	2020
557	76	SULAWESI BARAT	7605	KABUPATEN MAJENE	760503	SENDANA	7605032017	PUTTADA	0,5968	2020
558	81	MALUKU	8101	KABUPATEN MALUKU TENGAH	810116	NUSA LAUT	8101162002	TITAWAAI	0,5968	2020
559	35	JAWA TIMUR	3514	KABUPATEN PASURUAN	351415	REMBANG	3514152006	KANIGORO	0,5968	2020
560	91	PAPUA	9110	SARMI	911011	BONGGO TIMUR	9110152001	GWINJAYA	0,5968	2020



NO	KODE PROVINSI	NAMA PROVINSI	KODE KABUPATEN	NAMA KABUPATEN	KODE KECAMATAN	NAMA KECAMATAN	KODE DESA	NAMA DESA	IDM	TAHUN PRIORITAS TERTINGGAL
561	11	ACEH	1104	KABUPATEN ACEH TENGAH	110412	KUTE PANANG	1104122011	TAWAR MIKO	0,5968	2020
562	11	ACEH	1107	KABUPATEN PIDIE	110716	PIDIE	1107162055	LEUBUE	0,5968	2020
563	13	SUMATERA BARAT	1301	KABUPATEN PESIRIR SELATAN	130114	RANAH AMPEK HULU TAPAN	1301142001	SUNGAI GAMBIR SAKO TAPAN	0,5968	2020
564	13	SUMATERA BARAT	1309	KABUPATEN KEPULAUAN MENTAWAI	130908	SIPORA UTARA	1309082001	BETUMONGA	0,5968	2020
565	15	JAMBI	1503	KABUPATEN SAROLANGUN	150302	LIMUN	1503022006	TEMENGGUNG	0,5968	2020
566	16	SUMATERA SELATAN	1612	KABUPATEN PENUKAL ABAB LEMATAN	161205	TANAH ABANG	1612052011	HARAPAN JAYA	0,5968	2020
567	16	SUMATERA SELATAN	1613	KABUPATEN MUSI RAWAS UTARA	161304	RAWAS ILIR	1613042002	BATU KUCING	0,5968	2020
568	32	JAWA BARAT	3205	KABUPATEN GARUT	320519	CILAWU	3205192017	SUKATANI	0,5968	2020
569	36	BANTEN	3602	KABUPATEN LEBAK	360222	SOBANG	3602222004	SINDANGLAYA	0,5968	2020
570	36	BANTEN	3604	KABUPATEN SERANG	360407	BOJONEGARA	3604072011	MEKAR JAYA	0,5968	2020
571	52	NUSA TENGGARA BARAT	5206	KABUPATEN BIMA	520606	SAPE	5206062010	PARANGINA	0,5968	2020
572	53	NUSA TENGGARA TIMUR	5309	KABUPATEN NGADA	530906	BAJAWA	5309062027	UBEDOLUOLOLO SATU	0,5968	2020
573	61	KALIMANTAN BARAT	6105	KABUPATEN SINTANG	610521	BINJAI HULU	6105212009	EMPAKA KABIAU RAYA	0,5968	2020
574	63	KALIMANTAN SELATAN	6308	KABUPATEN HULU SUNGAI UTARA	630804	AMUNTAI SELATAN	6308042007	JUMBA	0,5968	2020
575	65	KALIMANTAN UTARA	6501	KABUPATEN BULUNGAN	650108	PESO HILIR	6501082001	LONG TUNGU	0,5968	2020
576	73	SULAWESI SELATAN	7305	KABUPATEN TAKALAR	730508	SANROBONE	7305082005	UJUNG BAJI	0,5968	2020
577	76	SULAWESI BARAT	7605	KABUPATEN MAJENE	760503	SENDANA	7605032024	LIMBORO RAMBU-RAMBU	0,5968	2020
578	11	ACEH	1101	KABUPATEN ACEH SELATAN	110111	LABUHAN HAJI TIMUR	1101112010	KEUMUMU HULU	0,5967	2020
579	11	ACEH	1104	KABUPATEN ACEH TENGAH	110410	KETOL	1104102015	PONDOK BALIK	0,5967	2020
580	11	ACEH	1104	KABUPATEN ACEH TENGAH	110412	KUTE PANANG	1104122022	BLANG BALIK	0,5967	2020
581	11	ACEH	1106	KABUPATEN ACEH BESAR	110605	MONTASIK	1106052003	LAMPASEH LHOK	0,5967	2020
582	11	ACEH	1106	KABUPATEN ACEH BESAR	110616	KOTA COT GLIE	1106162002	LAMPOH RAJA	0,5967	2020
583	11	ACEH	1107	KABUPATEN PIDIE	110706	GEULUMPANG TIGA	1107062024	PULO GAJAH MATE	0,5967	2020
584	11	ACEH	1108	KABUPATEN ACEH UTARA	110802	DEWANTARA	1108022011	ULEE REULEUNG	0,5967	2020
585	11	ACEH	1108	KABUPATEN ACEH UTARA	110805	MATANGKULI	1108052017	TANJONG BABAH KRUENG	0,5967	2020
586	11	ACEH	1108	KABUPATEN ACEH UTARA	110821	NIBONG	1108212014	KEH NIBONG	0,5967	2020
587	11	ACEH	1109	KABUPATEN SIMEULUE	110909	TEUPAH TENGAH	1109092008	NANCAWA	0,5967	2020
588	11	ACEH	1111	KABUPATEN BIREUEN	111105	PEUSANGAN	1111052031	MEUNASAH MEUCAP	0,5967	2020
589	12	SUMATERA UTARA	1201	KABUPATEN TAPANULI TENGAH	120111	SIRANDORUNG	1201112005	SIMPANG III LAE BINGKE	0,5967	2020
590	12	SUMATERA UTARA	1208	KABUPATEN SIMALUNGUN	120812	HATONDUHAN	1208122002	BOSAR NAULI	0,5967	2020
591	12	SUMATERA UTARA	1209	KABUPATEN ASAHAN	120924	SEI KEPAYANG BARAT	1209242005	SEI LENDIR	0,5967	2020
592	12	SUMATERA UTARA	1216	KABUPATEN HUMBANG HASUNDUTAN	121609	PAKKAT	1216092016	PEADUNGUNG	0,5967	2020
593	12	SUMATERA UTARA	1217	KABUPATEN SAMOSIR	121703	NAINGGOLAN	1217032003	SINAGA URUK PANDIANGAN	0,5967	2020
594	12	SUMATERA UTARA	1220	KABUPATEN PADANG LAWAS UTARA	122004	PADANG BOLAK	1220042067	SIDINGKAT	0,5967	2020
595	12	SUMATERA UTARA	1220	KABUPATEN PADANG LAWAS UTARA	122004	PADANG BOLAK	1220042071	SUNGAI DURIAN	0,5967	2020
596	12	SUMATERA UTARA	1221	KABUPATEN PADANG LAWAS	122109	BATANG LUBU SUTAM	1221092016	PAGARAN DOLOK PINARIK	0,5967	2020
597	12	SUMATERA UTARA	1221	KABUPATEN PADANG LAWAS	122109	BATANG LUBU SUTAM	1221092022	SALAMBUE	0,5967	2020
598	12	SUMATERA UTARA	1278	KOTA GUNUNGSITOLI	127803	GUNUNGSITOLI UTARA	1278032007	GAWU-GAWU BO'USO	0,5967	2020
599	16	SUMATERA SELATAN	1601	KABUPATEN OGAN KOMERING ULU	160108	PENGANDONAN	1601082003	TANJUNG PURA	0,5967	2020
600	16	SUMATERA SELATAN	1602	KABUPATEN OGAN KOMERING ILIR	160211	TULUNG SELAPAN	1602112001	SIMPANG TIGA	0,5967	2020
601	16	SUMATERA SELATAN	1604	KABUPATEN LAHAT	160420	PSEKSU	1604202003	PENANDINGAN	0,5967	2020
602	16	SUMATERA SELATAN	1607	KABUPATEN BANYUASIN	160712	TANJUNG LAGO	1607122005	SEBALIK	0,5967	2020
603	17	BENGKULU	1702	KABUPATEN REJANG LEBONG	170207	PADANG ULAK TANDING	1702072028	BUKIT BATU	0,5967	2020
604	32	JAWA BARAT	3208	KABUPATEN KUNINGAN	320803	SUBANG	3208032005	SITUGEDE	0,5967	2020
605	53	NUSA TENGGARA TIMUR	5303	KABUPATEN TIMOR TENGAH UTARA	530301	MIOMAFO TIMUR	5303012023	TUNOE	0,5967	2020
606	53	NUSA TENGGARA TIMUR	5309	KABUPATEN NGADA	530916	WOLOMEZE	5309162007	WUE	0,5967	2020
607	61	KALIMANTAN BARAT	6109	KABUPATEN SEKADAU	610903	NANGA TAMAN	6109032005	SUNGAILAWAK	0,5967	2020
608	62	KALIMANTAN TENGAH	6210	KABUPATEN GUNUNG MAS	621012	RUNGAN BARAT	6210122005	MANGKAWUK	0,5967	2020
609	63	KALIMANTAN SELATAN	6310	KABUPATEN TANAH BUMBU	631002	KUSAN HILIR	6310022012	PULAU SALAK	0,5967	2020
610	71	SULAWESI UTARA	7102	KABUPATEN MINAHASA	710203	ERIS	7102032002	WATUMEA	0,5967	2020
611	71	SULAWESI UTARA	7105	KABUPATEN MINAHASA SELATAN	710502	TOMPASO BARU	7105022016	LINDANGAN	0,5967	2020
612	71	SULAWESI UTARA	7105	KABUPATEN MINAHASA SELATAN	710522	MOTOLING TIMUR	7105222004	TOKIN BARU	0,5967	2020
613	72	SULAWESI TENGAH	7201	KABUPATEN BANGGAI	720107	PAGIMANA	7201072010	ASAAN	0,5967	2020
614	73	SULAWESI SELATAN	7314	KABUPATEN SIDENRENG RAPPANG	731405	PANCA RIJANG	7314052007	BULO	0,5967	2020
615	74	SULAWESI TENGGARA	7404	KABUPATEN BUTON	740422	KAPONTORI	7404222003	BONEATIRO	0,5967	2020
616	91	PAPUA	9104	KABUPATEN NABIRE	910407	WANGGAR	9104072010	KARADIRI	0,5967	2020

NO	KODE PROVINSI	NAMA PROVINSI	KODE KABUPATEN	NAMA KABUPATEN	KODE KECAMATAN	NAMA KECAMATAN	KODE DESA	NAMA DESA	IDM	TAHUN PRIORITAS TERTINGGAL
617	91	PAPUA	9105	KABUPATEN KEPULAUAN YAPEN	910511	WONAWA	9105112004	KANAKI	0,5967	2020
618	91	PAPUA	9109	KABUPATEN MIMIKA	910915	IWAKA	9109152002	WANGIRJA	0,5967	2020
619	33	JAWA TENGAH	3321	KABUPATEN DEMAK	332112	BONANG	3321122011	PURWOREJO	0,5967	2020
620	33	JAWA TENGAH	3327	KABUPATEN PEMALANG	332703	BELIK	3327032007	SIMPUR	0,5967	2020
621	35	JAWA TIMUR	3514	KABUPATEN PASURUAN	351401	PURWODADI	3514012011	PUCANG SARI	0,5967	2020
622	35	JAWA TIMUR	3528	KABUPATEN PAMEKASAN	352807	PEGANTENAN	3528072007	TLAGAH	0,5967	2020
623	53	NUSA TENGGARA TIMUR	5310	MANGGARAI	535310	RAHONG UTARA	5310142007	TENGKU LESE	0,5967	2020
624	92	PAPUA BARAT	9210	MAYBRAT	929210	AYAMARU	9210082021	TUSO	0,5967	2020
625	92	PAPUA BARAT	9210	MAYBRAT	929210	AYAMARU UTARA	9210092004	SETTA	0,5967	2020
626	92	PAPUA BARAT	9201	SORONG	929201	SEGUN	9201122006	MAJEMAU	0,5967	2020
627	11	ACEH	1104	KABUPATEN ACEH TENGAH	110408	BINTANG	1104082008	KALA SEGI	0,5965	2020
628	11	ACEH	1106	KABUPATEN ACEH BESAR	110605	MONTASIK	1106052012	ULEE LHAT	0,5965	2020
629	11	ACEH	1107	KABUPATEN PIDIE	110717	SAKTI	1107172024	LEUPEUEM MESJID	0,5965	2020
630	11	ACEH	1118	KABUPATEN PIDIE JAYA	111802	ULIM	1118022017	MESJID ULIM TUNONG	0,5965	2020
631	12	SUMATERA UTARA	1207	KABUPATEN DELI SERDANG	120703	SIBOLANGIT	1207032006	BINGKAWAN	0,5965	2020
632	12	SUMATERA UTARA	1216	KABUPATEN HUMBANG HASUNDUTAN	121605	LINTONG NIHUTA	1216052005	PARGAULAN	0,5965	2020
633	12	SUMATERA UTARA	1221	KABUPATEN PADANG LAWAS	122110	BARUMUN SELATAN	1221102003	BATANG BULU BARU	0,5965	2020
634	12	SUMATERA UTARA	1223	KABUPATEN LABUHANBATU UTARA	122305	MARBAU	1223052007	SIPARE PARE TENGAH	0,5965	2020
635	16	SUMATERA SELATAN	1604	KABUPATEN LAHAT	160419	KIKIM BARAT	1604192016	SUKA BAKTI	0,5965	2020
636	16	SUMATERA SELATAN	1604	KABUPATEN LAHAT	160420	PSEKSU	1604202002	TANJUNG AGUNG	0,5965	2020
637	16	SUMATERA SELATAN	1611	KABUPATEN EMPAT LAWANG	161105	LINTANG KANAN	1611052005	BATU AMPAR	0,5965	2020
638	17	BENGKULU	1707	KABUPATEN LEBONG	170703	LEBONG TENGAH	1707032013	SEMELAKE II	0,5965	2020
639	17	BENGKULU	1707	KABUPATEN LEBONG	170707	BINGIN KUNING	1707072005	TALANG KERINCI	0,5965	2020
640	53	NUSA TENGGARA TIMUR	5308	KABUPATEN ENDE	530801	NANGAPANDA	5308012028	EMBIZOZO	0,5965	2020
641	53	NUSA TENGGARA TIMUR	5310	KABUPATEN MANGGARAI	531014	RAHONG UTARA	5310142011	BANGKA RUANG	0,5965	2020
642	53	NUSA TENGGARA TIMUR	5314	KABUPATEN ROTE NDAO	531402	ROTE BARAT LAUT	5314022019	HUNDIHUK	0,5965	2020
643	53	NUSA TENGGARA TIMUR	5316	KABUPATEN NAGEKEO	531602	NANGARORO	5316022017	KOTAKEO SATU	0,5965	2020
644	71	SULAWESI UTARA	7105	KABUPATEN MINAHASA SELATAN	710522	MOTOLING TIMUR	7105222001	KARIMBOW	0,5965	2020
645	71	SULAWESI UTARA	7107	KABUPATEN MINAHASA TENGGARA	710704	RATATOTOK	7107042010	BASAAN DUA	0,5965	2020
646	73	SULAWESI SELATAN	7302	KABUPATEN BULUKUMBA	730206	KAJANG	7302062018	LOLISANG	0,5965	2020
647	73	SULAWESI SELATAN	7318	KABUPATEN TANA TORAJA	731801	SALUPUTI	7318012016	SALU BORONAN	0,5965	2020
648	33	JAWA TENGAH	3308	KABUPATEN MAGELANG	330813	KALIANGKRIK	3308132012	GIRIWARNO	0,5965	2020
649	33	JAWA TENGAH	3321	KABUPATEN DEMAK	332101	MRANGGEN	3321012017	WARU	0,5965	2020
650	33	JAWA TENGAH	3322	KABUPATEN SEMARANG	332211	BAWEN	3322112005	KANDANGAN	0,5965	2020
651	35	JAWA TIMUR	3529	KABUPATEN SUMENEP	352921	NONGGUNONG	3529212002	SOMBER	0,5965	2020
652	11	ACEH	1111	KABUPATEN BIREUEN	111104	JEUMPA	1111042055	TEUPOK BAROH	0,5965	2020
653	61	KALIMANTAN BARAT	6112	KABUPATEN KUBU RAYA	611204	TERENTANG	6112042004	TERENTANG HULU	0,5965	2020
654	76	SULAWESI BARAT	7601	KABUPATEN MAMUJU UTARA	760108	TIKKE RAYA	7601082003	LARIANG	0,5965	2020
655	91	PAPUA	9125	PUNCAK	919125	OGAMANIM	9125122007	OGAMANIN	0,5964	2020
656	11	ACEH	1108	KABUPATEN ACEH UTARA	110814	T. JAMBO AYE	1108142032	MEUNASAH PANTON LABU	0,5964	2020
657	12	SUMATERA UTARA	1207	KABUPATEN DELI SERDANG	120703	SIBOLANGIT	1207032019	RUMAH PIL PIL	0,5964	2020
658	12	SUMATERA UTARA	1207	KABUPATEN DELI SERDANG	120706	NAMORAMBE	1207062018	BATU PENJEMURAN	0,5964	2020
659	15	JAMBI	1507	KABUPATEN TANJUNG JABUNG TIMUR	150710	GERAGAI	1507102002	LAGAN TENGAH	0,5964	2020
660	18	LAMPUNG	1802	KABUPATEN LAMPUNG TENGAH	180212	SEPUTIH SURABAYA	1802122010	MATARAM ILIR	0,5964	2020
661	63	KALIMANTAN SELATAN	6310	KABUPATEN TANAH BUMBU	631002	KUSAN HILIR	6310022026	SERDANGAN	0,5964	2020
662	65	KALIMANTAN UTARA	6503	KABUPATEN NUNUKAN	650319	KRAYAN BARAT	6503192019	LIANG TURAN	0,5964	2020
663	71	SULAWESI UTARA	7103	KABUPATEN KEPULAUAN SANGIHE	710312	TAMAKO	7103122015	MENGGAWA II	0,5964	2020
664	73	SULAWESI SELATAN	7308	KABUPATEN BONE	730820	CENRANA	7308202014	PUSUNGE	0,5964	2020
665	73	SULAWESI SELATAN	7318	KABUPATEN TANA TORAJA	731820	REMBON	7318202005	LIMBONG	0,5964	2020
666	76	SULAWESI BARAT	7602	KABUPATEN MAMUJU	760204	KALUMPANG	7602042014	KONDO BULO	0,5964	2020
667	81	MALUKU	8102	KABUPATEN MALUKU TENGGARA	810218	KEI BESAR SELATAN BARAT	8102182006	HOKO	0,5964	2020
668	81	MALUKU	8104	KABUPATEN BURU	810406	WAPLAU	8104062007	WAEIHING	0,5964	2020
669	92	PAPUA BARAT	9211	KABUPATEN MANOKWARI SELATAN	921102	ORANSBARI	9211022013	AKEJU	0,5964	2020
670	12	SUMATERA UTARA	1221	KABUPATEN PADANG LAWAS	122107	BARUMUN	1221072013	BINABO JAE	0,5963	2020
671	16	SUMATERA SELATAN	1601	KABUPATEN OGAN KOMERING ULU	160128	LENGKITI	1601282014	GEDUNG PEKUON	0,5963	2020
672	18	LAMPUNG	1807	KABUPATEN LAMPUNG TIMUR	180714	BUMI AGUNG	1807142006	CATUR SWAKO	0,5963	2020



NO	KODE PROVINSI	NAMA PROVINSI	KODE KABUPATEN	NAMA KABUPATEN	KODE KECAMATAN	NAMA KECAMATAN	KODE DESA	NAMA DESA	IDM	TAHUN PRIORITAS TERTINGGAL
673	62	KALIMANTAN TENGAH	6209	KABUPATEN LAMANDAU	620903	BULIK	6209032008	TAMIANG	0,5963	2020
674	73	SULAWESI SELATAN	7315	KABUPATEN PINRANG	731507	LEMBANG	7315072013	SALI SALI	0,5963	2020
675	81	MALUKU	8101	KABUPATEN MALUKU TENGAH	810120	SERAM UTARA BARAT	8101202005	KARLUTU KARA	0,5963	2020
676	92	PAPUA BARAT	9205	KABUPATEN RAJA AMPAT	920506	MISOOO TIMUR	9205062001	FOLLEY	0,5963	2020
677	33	JAWA TENGAH	3305	KABUPATEN KEBUMEN	330503	PURING	3305032021	MADUREJO	0,5963	2020
678	11	ACEH	1102	KABUPATEN ACEH TENGGARA	110202	LAWE SIGALA-GALA	1102022023	BUKIT SEPAKAT	0,5962	2020
679	11	ACEH	1105	KABUPATEN ACEH BARAT	110503	SUNGAI MAS	1105032007	DRIEN SIBAK	0,5962	2020
680	11	ACEH	1109	KABUPATEN SIMEULUE	110902	SALANG	1109022004	MEUNAFI	0,5962	2020
681	11	ACEH	1111	KABUPATEN BIREUEN	111103	PEUDADA	1111032031	SEUNEUBOK PAYA	0,5962	2020
682	12	SUMATERA UTARA	1201	KABUPATEN TAPANULI TENGAH	120101	BARUS	1201012009	AEK DAKKA	0,5962	2020
683	12	SUMATERA UTARA	1212	KABUPATEN TOBA SAMOSIR	121201	BALIGE	1212012032	HUTA DAME	0,5962	2020
684	12	SUMATERA UTARA	1220	KABUPATEN PADANG LAWAS UTARA	122004	PADANG BOLAK	1220042031	AEK SUHAT	0,5962	2020
685	12	SUMATERA UTARA	1220	KABUPATEN PADANG LAWAS UTARA	122004	PADANG BOLAK	1220042062	SIGAMA	0,5962	2020
686	15	JAMBI	1505	KABUPATEN MUARO JAMBI	150506	KUMPEH ULU	1505062010	LOPAK ALAI	0,5962	2020
687	16	SUMATERA SELATAN	1604	KABUPATEN LAHAT	160430	MULAK SEBINGKAI	1604302004	PADANG BINDU	0,5962	2020
688	16	SUMATERA SELATAN	1609	KABUPATEN OGAN KOMERING ULU SELATAN	160911	KISAM ILIR	1609112006	KEBAN AGUNG	0,5962	2020
689	18	LAMPUNG	1806	KABUPATEN TANGGAMUS	180609	CUKUH BALAK	1806092001	KARANG BUAH	0,5962	2020
690	53	NUSA TENGGARA TIMUR	5316	KABUPATEN NAGEKEO	531604	MAUPONGGO	5316042008	SAWU	0,5962	2020
691	61	KALIMANTAN BARAT	6106	KABUPATEN KAPUAS HULU	610608	HULU GURUNG	6106082009	TANI MAKMUR	0,5962	2020
692	62	KALIMANTAN TENGAH	6201	KABUPATEN KOTAWARINGIN BARAT	620106	PANGKALAN BANTENG	6201062004	KEBAN AGUNG	0,5962	2020
693	63	KALIMANTAN SELATAN	6303	KABUPATEN BANJAR	630310	SUNGAI PINANG	6303102010	SUMBER BARU	0,5962	2020
694	72	SULAWESI TENGAH	7202	KABUPATEN POSO	720208	LORE TENGAH	7202082008	BALEURA	0,5962	2020
695	72	SULAWESI TENGAH	7204	KABUPATEN TOLI TOLI	720403	DONDO	7204032010	MALULU	0,5962	2020
696	72	SULAWESI TENGAH	7210	KABUPATEN SIGI	721012	DOLO	7210122002	LANGALESO	0,5962	2020
697	73	SULAWESI SELATAN	7318	KABUPATEN TANA TORAJA	731801	SALUPUTI	7318012011	REA TULAK LANGI	0,5962	2020
698	74	SULAWESI TENGGARA	7402	KABUPATEN KONAWE	740231	ASINUA	7402312008	ASIPAKO	0,5962	2020
699	11	ACEH	1102	KABUPATEN ACEH TENGGARA	110203	BAMBEL	1102032023	BAMBEL	0,5960	2020
700	11	ACEH	1107	KABUPATEN PIDIE	110716	PIDIE	1107162051	UJONG LANGGOE	0,5960	2020
701	11	ACEH	1118	KABUPATEN PIDIE JAYA	111802	ULIM	1118022024	NANGRHOE TIMU	0,5960	2020
702	14	RIAU	1401	KABUPATEN KAMPAR	140111	TAPUNG HILIR	1401112011	TAPUNG LESTARI	0,5960	2020
703	14	RIAU	1407	KABUPATEN ROKAN HILIR	140707	SINABOI	1407072001	SINABOI	0,5960	2020
704	15	JAMBI	1502	KABUPATEN MERANGIN	150209	LEMBAH MASURAI	1502092008	TANJUNG DALAM	0,5960	2020
705	18	LAMPUNG	1808	KABUPATEN WAY KANAN	180805	BAHUGA	1808052007	GIRI HARJO	0,5960	2020
706	36	BANTEN	3601	KABUPATEN PANDEGLANG	360108	MUNJUL	3601082011	KOTADUKUH	0,5960	2020
707	36	BANTEN	3601	KABUPATEN PANDEGLANG	360135	SOBANG	3601352006	SOBANG	0,5960	2020
708	36	BANTEN	3602	KABUPATEN LEBAK	360219	CIBEER	3602192007	MEKARSARI	0,5960	2020
709	63	KALIMANTAN SELATAN	6308	KABUPATEN HULU SUNGAI UTARA	630809	PAMINGGIR	6308092001	PAMINGGIR	0,5960	2020
710	71	SULAWESI UTARA	7101	KABUPATEN BOLAANG MONGONDOW	710132	BILALANG	7101322003	TUDU AOG	0,5960	2020
711	72	SULAWESI TENGAH	7208	KABUPATEN PARIGI MOUTONG	720805	TOMINI	7208052030	OGOTUMUBU BARAT	0,5960	2020
712	72	SULAWESI TENGAH	7208	KABUPATEN PARIGI MOUTONG	720815	BALINGGI	7208152008	TUMPAPA INDAH	0,5960	2020
713	74	SULAWESI TENGGARA	7406	KABUPATEN BOMBANA	740611	POLEANG SELATAN	7406112004	AKACIPONG	0,5960	2020
714	74	SULAWESI TENGGARA	7408	KABUPATEN KOLAKA UTARA	740803	BATU PUTIH	7408032011	BATU API	0,5960	2020
715	74	SULAWESI TENGGARA	7408	KABUPATEN KOLAKA UTARA	740811	PAKUE UTARA	7408112005	TEPOSUA	0,5960	2020
716	81	MALUKU	8101	KABUPATEN MALUKU TENGAH	810113	PULAU HARUKU	8101132010	KARIU	0,5960	2020
717	91	PAPUA	9106	KABUPATEN BIAK NUMFOR	910603	BIAK TIMUR	9106032004	WONIKI	0,5960	2020
718	33	JAWA TENGAH	3321	KABUPATEN DEMAK	332108	GAJAH	3321082004	GEDANGALAS	0,5960	2020
719	91	PAPUA	9113	YAHUKIMO	911313	KURIMA	9113012042	ESALIEN	0,5960	2020
720	91	PAPUA	9113	YAHUKIMO	911313	KURIMA	9113012003	IBIROMA	0,5960	2020
721	91	PAPUA	9113	YAHUKIMO	911313	KURIMA	9113012040	KILISE	0,5960	2020
722	91	PAPUA	9113	YAHUKIMO	911313	KURIMA	9113012053	PARELA	0,5960	2020
723	91	PAPUA	9113	YAHUKIMO	911322	PANGGEMA	9113222012	BINELUK	0,5960	2020
724	91	PAPUA	9113	YAHUKIMO	911322	PANGGEMA	9113222010	KOLU	0,5960	2020
725	91	PAPUA	9113	YAHUKIMO	911322	PANGGEMA	9113222013	MASAHAN	0,5960	2020
726	91	PAPUA	9113	YAHUKIMO	911322	PANGGEMA	9113222009	SUSEK	0,5960	2020
727	91	PAPUA	9113	YAHUKIMO	911322	PANGGEMA	9113222011	TONGGOI	0,5960	2020
728	91	PAPUA	9113	YAHUKIMO	911322	PANGGEMA	9113222008	WERESILI	0,5960	2020



NO	KODE PROVINSI	NAMA PROVINSI	KODE KABUPATEN	NAMA KABUPATEN	KODE KECAMATAN	NAMA KECAMATAN	KODE DESA	NAMA DESA	IDM	TAHUN PRIORITAS TERTINGGAL
729	91	PAPUA	9113	YAHUKIMO	919113	PANGGEMA	9113222007	YANGKALI	0,5960	2020
730	91	PAPUA	9113	YAHUKIMO	919113	PULDAMA	9113322008	BARU	0,5960	2020
731	91	PAPUA	9113	YAHUKIMO	919113	PULDAMA	9113322007	SEMLU	0,5960	2020
732	91	PAPUA	9113	YAHUKIMO	919113	YAHULIAMBUT	9113282003	AMFULMA	0,5960	2020
733	91	PAPUA	9113	YAHUKIMO	919113	YAHULIAMBUT	9113282005	LINGGISEN	0,5960	2020
734	91	PAPUA	9113	YAHUKIMO	919113	YAHULIAMBUT	9113282001	SUBUNDALEK	0,5960	2020
735	91	PAPUA	9113	YAHUKIMO	919113	YAHULIAMBUT	9113282004	SUKSALE	0,5960	2020
736	91	PAPUA	9113	YAHUKIMO	919113	YAHULIAMBUT	9113282002	TANGGEAM	0,5960	2020
737	12	SUMATERA UTARA	1218	KABUPATEN SERDANG BEDAGAI	121803	TELUK MENGKUDU	1218032001	SEI BULUH	0,5960	2020
738	17	BENGKULU	1707	KABUPATEN LEBONG	170704	LEBONG SELATAN	1707042018	TIK JENIAK	0,5960	2020
739	32	JAWA BARAT	3215	KABUPATEN KARAWANG	321504	CIAMPEL	3215042005	KUTANEGARA	0,5960	2020
740	73	SULAWESI SELATAN	7314	KABUPATEN SIDENRENG RAPPANG	731405	PANCA RUJANG	7314052008	CIPOTAKARI	0,5960	2020
741	73	SULAWESI SELATAN	7314	KABUPATEN SIDENRENG RAPPANG	731411	PITU RAISE	7314112010	DENGENG DENGENG	0,5960	2020
742	16	SUMATERA SELATAN	1604	KABUPATEN LAHAT	160419	KIKIM BARAT	1604192012	BANDAR JAYA	0,5959	2020
743	32	JAWA BARAT	3203	KABUPATEN CIANJUR	320330	LELES	3203302003	PURABAYA	0,5959	2020
744	36	BANTEN	3601	KABUPATEN PANDEGLANG	360107	ANGSANA	3601072006	SUMURLABAN	0,5959	2020
745	36	BANTEN	3601	KABUPATEN PANDEGLANG	360117	MANDALAWANGI	3601172014	CURUGLEMO	0,5959	2020
746	61	KALIMANTAN BARAT	6108	KABUPATEN LANDAK	610801	NGABANG	6108012015	TEBEDAK	0,5959	2020
747	73	SULAWESI SELATAN	7322	KABUPATEN LUWU UTARA	732204	SABBANG	7322042013	DANDANG	0,5959	2020
748	82	MALUKU UTARA	8204	KABUPATEN HALMAHERA SELATAN	820419	MANDIOLI SELATAN	8204192001	LELE	0,5959	2020
749	82	MALUKU UTARA	8204	KABUPATEN HALMAHERA SELATAN	820423	GANE BARAT SELATAN	8204232007	TAWA	0,5959	2020
750	62	KALIMANTAN TENGAH	6212	MURUNG RAYA	626212	TANAH SIANG	6212022032	KARALI	0,5959	2020
751	14	RIAU	1410	KABUPATEN KEPULAUAN MERANTI	141003	RANGSANG	1410032004	GEMALA SARI	0,5959	2020
752	15	JAMBI	1501	KABUPATEN KERINCI	150104	SITINJAU LAUT	1501042005	SEBUKAR	0,5959	2020
753	21	KEPULAUAN RIAU	2103	KABUPATEN NATUNA	210315	BUNGURAN TIMUR LAUT	2103152005	SEBADAI ULU	0,5959	2020
754	64	KALIMANTAN TIMUR	6402	KABUPATEN KUTAI KARTANEGARA	640207	SEBULU	6402072013	LEKAQ KIDAU	0,5959	2020
755	64	KALIMANTAN TIMUR	6407	KABUPATEN KUTAI BARAT	640711	JEMPANG	6407112001	PENTAT	0,5959	2020
756	64	KALIMANTAN TIMUR	6407	KABUPATEN KUTAI BARAT	640720	SEKOLAQ DARAT	6407202003	SEKOLAQ ODAY	0,5959	2020
757	72	SULAWESI TENGAH	7210	KABUPATEN SIGI	721010	TANAMBULAVA	7210102002	SIBALAYA SELATAN	0,5959	2020
758	73	SULAWESI SELATAN	7308	KABUPATEN BONE	730819	DUA BOCCOE	7308192016	KAMPOTI	0,5959	2020
759	76	SULAWESI BARAT	7603	KABUPATEN MAMASA	760314	TAWALIAN	7603142004	RANTETANGNGA	0,5959	2020
760	82	MALUKU UTARA	8208	KABUPATEN PULAU TALIABU	820807	TALIABU SELATAN	8208072001	BAHU	0,5959	2020
761	33	JAWA TENGAH	3315	KABUPATEN GROBOGAN	331502	KARANGRAYUNG	3315022011	KETRO	0,5959	2020
762	62	KALIMANTAN TENGAH	6206	KATINGAN	626206	TASIK PAYAWAN	6206112007	LUWUK KANAN	0,5957	2020
763	11	ACEH	1104	KABUPATEN ACEH TENGAH	110421	RUSIP ANTARA	1104212012	TANJUNG	0,5957	2020
764	11	ACEH	1107	KABUPATEN PIDIE	110724	MUTIARA TIMUR	1107242009	PALOH RAYA	0,5957	2020
765	11	ACEH	1109	KABUPATEN SIMEULUE	110902	SALANG	1109022012	LALLA BAHAGIA	0,5957	2020
766	11	ACEH	1110	KABUPATEN ACEH SINGKIL	111006	GUNUNG MERIAH	1110062011	BLOK 31	0,5957	2020
767	11	ACEH	1115	KABUPATEN NAGAN RAYA	111503	SEUNAGAN TIMUR	1115032031	SUAK PEUREUBONG	0,5957	2020
768	11	ACEH	1115	KABUPATEN NAGAN RAYA	111509	TRIPA MAKMUR	1115092004	LUENG KEUBEU JAGAT	0,5957	2020
769	12	SUMATERA UTARA	1220	KABUPATEN PADANG LAWAS UTARA	122001	DOLOK SIGOMPULON	1220012033	PULO LIMAN	0,5957	2020
770	14	RIAU	1401	KABUPATEN KAMPAR	140105	KUOK	1401052005	MERANGIN	0,5957	2020
771	14	RIAU	1407	KABUPATEN ROKAN HILIR	140714	PEKAITAN	1407142009	KARYO MULYO SARI	0,5957	2020
772	15	JAMBI	1501	KABUPATEN KERINCI	150116	SIULAK	1501162004	PASAR SIULAK GEDANG	0,5957	2020
773	16	SUMATERA SELATAN	1601	KABUPATEN OGAN KOMERING ULU	160128	LENGKITI	1601282017	BUNGA TANJUNG	0,5957	2020
774	16	SUMATERA SELATAN	1609	KABUPATEN OGAN KOMERING ULU SELATAN	160911	KISAM ILIR	1609112001	PIUS	0,5957	2020
775	17	BENGKULU	1703	KABUPATEN BENGKULU UTARA	170306	KERKAP	1703062007	TALANG PASAK	0,5957	2020
776	18	LAMPUNG	1803	KABUPATEN LAMPUNG UTARA	180321	SUNGKAI BARAT	1803212008	WAY ISEM	0,5957	2020
777	18	LAMPUNG	1805	KABUPATEN TULANG BAWANG	180527	GEDUNG AJI BARU	1805272009	SIDOMEKAR	0,5957	2020
778	32	JAWA BARAT	3205	KABUPATEN GARUT	320522	CIKAJANG	3205222011	CIPANGRAMATAN	0,5957	2020
779	36	BANTEN	3601	KABUPATEN PANDEGLANG	360120	BANJAR	3601202006	MOGANA	0,5957	2020
780	36	BANTEN	3601	KABUPATEN PANDEGLANG	360133	KORONCONG	3601332003	GERENDONG	0,5957	2020
781	52	NUSA TENGGARA BARAT	5206	KABUPATEN BIMA	520613	MADAPANGGA	5206132003	MPURI	0,5957	2020
782	53	NUSA TENGGARA TIMUR	5303	KABUPATEN TIMOR TENGAH UTARA	530322	BIBOKI TAN PAH	5303222001	TEBA	0,5957	2020
783	53	NUSA TENGGARA TIMUR	5313	KABUPATEN LEMBATA	531305	NUBATUKAN	5313052018	BAKALEREK	0,5957	2020
784	53	NUSA TENGGARA TIMUR	5316	KABUPATEN NAGEKEO	531601	AESESA	5316012015	NGEGEDHAWA	0,5957	2020



NO	KODE PROVINSI	NAMA PROVINSI	KODE KABUPATEN	NAMA KABUPATEN	KODE KECAMATAN	NAMA KECAMATAN	KODE DESA	NAMA DESA	IDM	TAHUN PRIORITAS TERTINGGAL
785	53	NUSA TENGGARA TIMUR	5321	KABUPATEN MALAKA	532101	MALAKA TENGAH	5321012007	UMAKATAHAN	0,5957	2020
786	62	KALIMANTAN TENGAH	6203	KABUPATEN KAPUAS	620309	MANTANGAI	6203092017	MANUSUP HILIR	0,5957	2020
787	71	SULAWESI UTARA	710134	KABUPATEN BOLAANG MONGONDOW	710134	DUMOGA TENGGARA	7101342002	TAPADAKA SATU	0,5957	2020
788	72	SULAWESI TENGAH	7201	KABUPATEN BANGGAI	720118	BALANTAK SELATAN	7201182002	DONDO	0,5957	2020
789	72	SULAWESI TENGAH	7208	KABUPATEN PARIGI MOUTONG	720823	SIDOAN	7208232008	OGOBAGIS	0,5957	2020
790	73	SULAWESI SELATAN	7313	KABUPATEN WAJO	731310	PITUMPANUA	7313102012	ABBANDERANGNGE	0,5957	2020
791	73	SULAWESI SELATAN	7322	KABUPATEN LUWU UTARA	732210	MAPPEDECENG	7322102007	UJUNG MATTAJANG	0,5957	2020
792	74	SULAWESI TENGGARA	7401	KABUPATEN KOLAKA	740118	TANGGETADA	7401182013	LAMOIKO	0,5957	2020
793	74	SULAWESI TENGGARA	7409	KABUPATEN KONAWE UTARA	740901	ASERA	7409012031	PUUWANGGUDU	0,5957	2020
794	75	GORONTALO	7503	KABUPATEN BONE BOLANGO	750317	BULAWA	7503172006	MAMUNGAA TIMUR	0,5957	2020
795	91	PAPUA	9111	KABUPATEN KEEROM	911106	ARSO TIMUR	9111062015	PETEWI	0,5957	2020
796	92	PAPUA BARAT	9201	KABUPATEN SORONG	920105	SALAWATI	9201052011	WALAL	0,5957	2020
797	92	PAPUA BARAT	9201	KABUPATEN SORONG	920105	SALAWATI	9201052012	MALAU	0,5957	2020
798	33	JAWA TENGAH	331317	KABUPATEN KARANGANYAR	331317	JENAWI	3313172009	LEMPONG	0,5957	2020
799	35	JAWA TIMUR	3529	KABUPATEN SUMENEP	352924	ARJASA	3529242022	ANGON-ANGON	0,5957	2020
800	11	ACEH	1107	KABUPATEN PIDIE	110707	INDRA JAYA	1107072049	BEUREUDEP	0,5956	2020
801	11	ACEH	1115	KABUPATEN NAGAN RAYA	111506	SUKA MAKMUE	1115062003	KUTA PADANG	0,5956	2020
802	11	ACEH	1118	KABUPATEN PIDIE JAYA	111802	ULIM	1118022022	MEUNASAH PUPU	0,5956	2020
803	12	SUMATERA UTARA	1205	KABUPATEN LANGKAT	120510	HINAI	1205102005	MUKA PAYA	0,5956	2020
804	12	SUMATERA UTARA	1206	KABUPATEN KARO	120609	LAUBALENG	1206092009	LINGGA MUDA	0,5956	2020
805	12	SUMATERA UTARA	1207	KABUPATEN DELI SERDANG	120706	NAMORAMBE	1207062029	KWALA SIMEME	0,5956	2020
806	12	SUMATERA UTARA	1212	KABUPATEN TOBA SAMOSIR	121201	BALIGE	1212012025	LUMBAN GORAT	0,5956	2020
807	12	SUMATERA UTARA	1215	KABUPATEN PAKPAK BHARAT	121504	SITELU TALI URANG JULU	1215042005	CIKAK	0,5956	2020
808	13	SUMATERA BARAT	1301	KABUPATEN PESIRIS SELATAN	130101	PANCUNG SOAL	1301012004	INDERAPURA BARAT	0,5956	2020
809	13	SUMATERA BARAT	1310	KABUPATEN DHARMASRAYA	131006	TIMPEH	1310062001	TIMPEH	0,5956	2020
810	16	SUMATERA SELATAN	1601	KABUPATEN OGAN KOMERING ULU	160107	SOSOH BUAY RAYAP	1601072005	PENYANDINGAN	0,5956	2020
811	16	SUMATERA SELATAN	1606	KABUPATEN MUSI BANYUASIN	160606	BABAT TOMAN	1606062042	PANGKALAN JAYA	0,5956	2020
812	16	SUMATERA SELATAN	1608	KABUPATEN OGAN KOMERING ULU TIMUR	160804	CEMPAKA	1608042013	NEGERI SAKTI	0,5956	2020
813	16	SUMATERA SELATAN	1609	KABUPATEN OGAN KOMERING ULU SELATAN	160906	BUAY SANDANG AJI	1609062017	LUBUK LIKU	0,5956	2020
814	17	BENGKULU	1707	KABUPATEN LEBONG	170704	LEBONG SELATAN	1707042016	MANGKURAJA	0,5956	2020
815	18	LAMPUNG	1803	KABUPATEN LAMPUNG UTARA	180307	ABUNG SELATAN	1803072005	CABANG EMPAT	0,5956	2020
816	18	LAMPUNG	1807	KABUPATEN LAMPUNG TIMUR	180721	LABUHAN RATU	1807212004	LABUHAN RATU V	0,5956	2020
817	32	JAWA BARAT	3202	KABUPATEN SUKABUMI	320209	WARUNGKIARA	3202092010	MEKARJAYA	0,5956	2020
818	32	JAWA BARAT	3215	KABUPATEN KARAWANG	321524	BANYUSARI	3215242006	TANJUNG	0,5956	2020
819	32	JAWA BARAT	3215	KABUPATEN KARAWANG	321530	CILEBAR	3215302007	SUKARATU	0,5956	2020
820	36	BANTEN	3603	KABUPATEN TANGERANG	360305	CISOKA	3603052014	KARANG HARJA	0,5956	2020
821	53	NUSA TENGGARA TIMUR	5303	KABUPATEN TIMOR TENGAH UTARA	530320	INSANA BARAT	5303202001	SUBUN	0,5956	2020
822	53	NUSA TENGGARA TIMUR	5308	KABUPATEN ENDE	530810	MAUROLE	5308102009	KELIWUMBU	0,5956	2020
823	61	KALIMANTAN BARAT	6112	KABUPATEN KUBU RAYA	611206	KUBU	6112062002	OLAK-OLAK	0,5956	2020
824	62	KALIMANTAN TENGAH	6202	KABUPATEN KOTAWARINGIN TIMUR	620211	TELUK SAMPIT	6202112003	LAMPUYANG	0,5956	2020
825	62	KALIMANTAN TENGAH	6203	KABUPATEN KAPUAS	620305	KAPUAS BARAT	6203052007	PENDA KATAPI	0,5956	2020
826	63	KALIMANTAN SELATAN	6304	KABUPATEN BARITO KUALA	630405	ALALAK	6304052013	TANJUNG HARAPAN	0,5956	2020
827	74	SULAWESI TENGGARA	7401	KABUPATEN KOLAKA	740118	TANGGETADA	7401182002	TANGGETADA	0,5956	2020
828	74	SULAWESI TENGGARA	7405	KABUPATEN KONAWE SELATAN	740510	MORAMO	7405102028	RANOOHA RAYA	0,5956	2020
829	74	SULAWESI TENGGARA	7408	KABUPATEN KOLAKA UTARA	740811	PAKUE UTARA	7408112009	LINGKONG BATU	0,5956	2020
830	82	MALUKU UTARA	8203	KABUPATEN HALMAHERA UTARA	820308	MALIFUT	8203082015	MAILUA	0,5956	2020
831	82	MALUKU UTARA	8204	KABUPATEN HALMAHERA SELATAN	820414	BACAN BARAT UTARA	8204142005	YABA	0,5956	2020
832	91	PAPUA	9106	KABUPATEN BIAK NUMFOR	910602	BIAK UTARA	9106022017	NERMNU	0,5956	2020
833	33	JAWA TENGAH	3325	KABUPATEN BATANG	332512	WARUNGASEM	3325122009	BANJIRAN	0,5956	2020
834	33	JAWA TENGAH	3326	KABUPATEN PEKALONGAN	332610	SRAGI	3326102010	BULAKPELEM	0,5956	2020
835	33	JAWA TENGAH	3329	KABUPATEN BREBES	332912	LOSARI	3329122001	BABAKAN	0,5956	2020
836	35	JAWA TIMUR	3508	KABUPATEN LUMAJANG	350814	PADANG	3508142008	MERAKAN	0,5956	2020
837	11	ACEH	1117	KABUPATEN BENER MERIAH	111704	BANDAR	1117042004	BELANG PULO	0,5955	2020
838	13	SUMATERA BARAT	1310	KABUPATEN DHARMASRAYA	131010	ASAM JUJUHAN	1310102001	SUNGAI LIMAU	0,5955	2020
839	14	RIAU	1402	KABUPATEN INDRAGIRI HULU	140211	SUNGAI LALA	1402112002	PASIR BONGKAL	0,5955	2020
840	15	JAMBI	1509	KABUPATEN TEBO	150903	TEBO ULU	1509032016	PULAU JELMU	0,5955	2020



NO	KODE PROVINSI	NAMA PROVINSI	KODE KABUPATEN	NAMA KABUPATEN	KODE KECAMATAN	NAMA KECAMATAN	KODE DESA	NAMA DESA	IDM	TAHUN PRIORITAS TERTINGGAL
841	16	SUMATERA SELATAN	1609	KABUPATEN OGAN KOMERING ULU SELATAN	160915	SUNGAI ARE	1609152004	UJAN MAS	0,5955	2020
842	17	BENGKULU	1709	KABUPATEN BENGKULU TENGAH	170901	KARANG TINGGI	1709012011	KANCING	0,5955	2020
843	52	NUSA TENGGARA BARAT	5206	KABUPATEN BIMA	520618	PALIBELO	5206182009	ROI	0,5955	2020
844	61	KALIMANTAN BARAT	6103	KABUPATEN SANGGAU	610308	KEMBAYAN	6103082004	KUALA DUA	0,5955	2020
845	72	SULAWESI TENGAH	7210	KABUPATEN SIGI	721009	DOLO SELATAN	7210092009	WISOLO	0,5955	2020
846	73	SULAWESI SELATAN	7326	KABUPATEN TORAJA UTARA	732608	SOPAI	7326082005	MARANTE	0,5955	2020
847	75	GORONTALO	7501	KABUPATEN GORONTALO	750121	ASPARAGA	7501212007	OLIMOHULO	0,5955	2020
848	75	GORONTALO	7505	KABUPATEN GORONTALO UTARA	750510	BIAU	7505102009	POTANGA	0,5955	2020
849	76	SULAWESI BARAT	7602	KABUPATEN MAMUJU	760211	TOMMO	7602112001	TOMMO	0,5955	2020
850	82	MALUKU UTARA	8206	KABUPATEN HALMAHERA TIMUR	820604	WASILE SELATAN	8206042024	BUKUTIO	0,5955	2020
851	15	JAMBI	1506	TANJUNG JABUNG BARAT	151506	PENGABUAN	1506032015	PARIT BILAL	0,5954	2020
852	33	JAWA TENGAH	3315	GROBOGAN	333315	TAWANGHARJO	3315112009	GODAN	0,5954	2020
853	11	ACEH	1105	KABUPATEN ACEH BARAT	110505	SAMATIGA	1105052006	COT LAMPISE	0,5954	2020
854	11	ACEH	1107	KABUPATEN PIDIE	110716	PIDIE	1107162038	MEUCAT	0,5954	2020
855	11	ACEH	1107	KABUPATEN PIDIE	110718	SIMPANG TIGA	1107182049	UJONG GAMPONG	0,5954	2020
856	11	ACEH	1115	KABUPATEN NAGAN RAYA	111505	DARUL MAKMUR	1115052024	ALUE WAKI	0,5954	2020
857	12	SUMATERA UTARA	1209	KABUPATEN ASAHAN	120924	SEI KEPAYANG BARAT	1209242003	SEI SERINDAN	0,5954	2020
858	12	SUMATERA UTARA	1212	KABUPATEN TOBA SAMOSIR	121202	LAGUBOTI	1212022010	SITANGKOLA	0,5954	2020
859	12	SUMATERA UTARA	1223	KABUPATEN LABUHANBATU UTARA	122302	KUALUH LEIDONG	1223022004	KELAPA SEBATANG	0,5954	2020
860	12	SUMATERA UTARA	1224	KABUPATEN NIAS UTARA	122409	AFULU	1224092004	OMBOLATA AFULU	0,5954	2020
861	15	JAMBI	1503	KABUPATEN SAROLANGUN	150304	PAUH	1503042020	SEKO BESAR	0,5954	2020
862	16	SUMATERA SELATAN	1606	KABUPATEN MUSI BANYUASIN	160611	LALAN	1606112014	SUKA MAKMUR	0,5954	2020
863	53	NUSA TENGGARA TIMUR	5301	KABUPATEN KUPANG	530106	KUPANG TIMUR	5301062006	TUAPUKAN	0,5954	2020
864	53	NUSA TENGGARA TIMUR	5303	KABUPATEN TIMOR TENGAH UTARA	530306	BIBOKI UTARA	5303062012	LOKOMEA	0,5954	2020
865	53	NUSA TENGGARA TIMUR	5310	KABUPATEN MANGGARAI	531017	CIBAL BARAT	5310172009	COMPANG CIBAL	0,5954	2020
866	53	NUSA TENGGARA TIMUR	5320	KABUPATEN SABU RAIJUA	532003	SABU TIMUR	5320032004	BODAE	0,5954	2020
867	61	KALIMANTAN BARAT	6101	KABUPATEN SAMBAS	610116	JAWAI SELATAN	6101162004	SUAH API	0,5954	2020
868	61	KALIMANTAN BARAT	6103	KABUPATEN SANGGAU	610311	TAYAN HILIR	6103112009	BEGINJAN	0,5954	2020
869	61	KALIMANTAN BARAT	6112	KABUPATEN KUBU RAYA	611205	BATU AMPAR	6112052003	TELUKNIBUNG	0,5954	2020
870	63	KALIMANTAN SELATAN	6301	KABUPATEN TANAH LAUT	630103	PELAIHARI	6301032016	TUNGKARAN	0,5954	2020
871	71	SULAWESI UTARA	7103	KABUPATEN KEPULAUAN SANGIHE	710310	MANGANITU SELATAN	7103102005	NGALIPAENG I	0,5954	2020
872	71	SULAWESI UTARA	7106	KABUPATEN MINAHASA UTARA	710601	KEMA	7106012004	LANSOT	0,5954	2020
873	71	SULAWESI UTARA	7107	KABUPATEN MINAHASA TENGGARA	710710	TOMBATU UTARA	7107102002	TOMBATU DUA UTARA	0,5954	2020
874	72	SULAWESI TENGAH	7206	KABUPATEN MOROWALI	720608	BUNGKU BARAT	7206082012	UEDAGO	0,5954	2020
875	72	SULAWESI TENGAH	7208	KABUPATEN PARIGI MOUTONG	720821	BOLANO	7208212003	BOLANO BARAT	0,5954	2020
876	73	SULAWESI SELATAN	7301	KABUPATEN KEPULAUAN SELAYAR	730103	BONTOMATENE	7301032011	MENARA INDAH	0,5954	2020
877	74	SULAWESI TENGGARA	7406	KABUPATEN BOMBANA	740615	KABAENA UTARA	7406152002	WUMBULASA	0,5954	2020
878	75	GORONTALO	7501	KABUPATEN GORONTALO	750124	DUNGALIYO	7501242004	AMBARA	0,5954	2020
879	81	MALUKU	8102	KABUPATEN MALUKU TENGGARA	810213	KEI KECIL TIMUR	8102132016	DISUK	0,5954	2020
880	81	MALUKU	8108	KABUPATEN MALUKU BARAT DAYA	810804	PULAU-PULAU BABAR	8108042006	LETSIARA	0,5954	2020
881	82	MALUKU UTARA	8207	KABUPATEN PULAU MOROTAI	820702	MOROTAI SELATAN BARAT	8207022006	WARINGIN	0,5954	2020
882	91	PAPUA	9109	KABUPATEN MIMIKA	910901	MIMIKA BARU	9109012012	MINABUA	0,5954	2020
883	35	JAWA TIMUR	3524	KABUPATEN LAMONGAN	352402	BLULUK	3524022001	TALUNREJO	0,5954	2020
884	35	JAWA TIMUR	3529	KABUPATEN SUMENEP	352926	BATUAN	3529262006	TORBANG	0,5954	2020
885	11	ACEH	1102	KABUPATEN ACEH TENGGARA	110206	BABUL MAKMUR	1102062010	MUARA SITULEN	0,5954	2020
886	11	ACEH	1103	KABUPATEN ACEH TIMUR	110306	NURUSSALAM	1103062010	MEDANG ARA	0,5954	2020
887	11	ACEH	1107	KABUPATEN PIDIE	110714	PADANG TIJI	1107142015	MESJID PEUDAYA	0,5954	2020
888	11	ACEH	1107	KABUPATEN PIDIE	110716	PIDIE	1107162002	LAMPEUDUE TUNONG	0,5954	2020
889	11	ACEH	1108	KABUPATEN ACEH UTARA	110809	SEUNUDDON	1108092028	ULEE MATANG	0,5954	2020
890	11	ACEH	1108	KABUPATEN ACEH UTARA	110812	TANAH LUAS	1108122019	BLANG JRUEN	0,5954	2020
891	11	ACEH	1111	KABUPATEN BIREUEN	111109	JULI	1111092018	TEUPIN MANE	0,5954	2020
892	12	SUMATERA UTARA	1202	KABUPATEN TAPANULI UTARA	120206	PAHAE JAE	1202062013	PARDAMEAN NAINGGOLAN	0,5954	2020
893	14	RIAU	1410	KABUPATEN KEPULAUAN MERANTI	141009	RANGSANG PESISIR	1410092001	TANJUNG KEDABU	0,5954	2020
894	16	SUMATERA SELATAN	1610	KABUPATEN OGAN ILIR	161009	PEMULUTAN SELATAN	1610092007	MAJU JAYA	0,5954	2020
895	16	SUMATERA SELATAN	1611	KABUPATEN EMPAT LAWANG	161107	PASEMAH AIR KERUH	1611072003	PENANTIAN	0,5954	2020
896	17	BENGKULU	1702	KABUPATEN REJANG LEBONG	170207	PADANG ULAK TANDING	1702072009	BELUMAI I	0,5954	2020



NO	KODE PROVINSI	NAMA PROVINSI	KODE KABUPATEN	NAMA KABUPATEN	KODE KECAMATAN	NAMA KECAMATAN	KODE DESA	NAMA DESA	IDM	TAHUN PRIORITAS TERTINGGAL
897	18	LAMPUNG	1807	KABUPATEN LAMPUNG TIMUR	180721	LABUHAN RATU	1807212002	LABUHAN RATU III	0,5954	2020
898	32	JAWA BARAT	3202	KABUPATEN SUKABUMI	320245	TEGALBULEUD	3202452008	SIRNAMEKAR	0,5954	2020
899	52	NUSA TENGGARA BARAT	5203	KABUPATEN LOMBOK TIMUR	520313	SURALAGA	5203132011	BAGIK PAYUNG TIMUR	0,5954	2020
900	73	SULAWESI SELATAN	7322	KABUPATEN LUWU UTARA	732208	MALANGKE BARAT	7322082012	POLEJIWA	0,5954	2020
901	74	SULAWESI TENGGARA	7402	KABUPATEN KONAWE	740220	BESULUTU	7402202016	LALOWULO	0,5954	2020
902	74	SULAWESI TENGGARA	7402	KABUPATEN KONAWE	740228	AMONGGEDO	7402282007	DUNGGUIA	0,5954	2020
903	74	SULAWESI TENGGARA	7408	KABUPATEN KOLAKA UTARA	740811	PAKUE UTARA	7408112003	LAWATA	0,5954	2020
904	74	SULAWESI TENGGARA	7409	KABUPATEN KONAWE UTARA	740902	WIWIRANO	7409022020	WAWONSANGI	0,5954	2020
905	74	SULAWESI TENGGARA	7410	KABUPATEN BUTON UTARA	741001	KULISUSU	7410012003	EELAHAJI	0,5954	2020
906	76	SULAWESI BARAT	7602	KABUPATEN MAMUJU	760207	PAPALANG	7602072003	BONDA	0,5954	2020
907	81	MALUKU	8105	KABUPATEN SERAM BAGIAN TIMUR	810501	BULA	8105012024	KAMPUNG GOROM	0,5954	2020
908	33	JAWA TENGAH	3327	KABUPATEN PEMALANG	332701	MOGA	3327012003	WALANGSANGA	0,5954	2020
909	15	JAMBI	1506	TANJUNG JABUNG BARAT	151506	PENGABUAN	1506032012	SUNGAIPAMPANG	0,5952	2020
910	11	ACEH	1101	KABUPATEN ACEH SELATAN	110115	BAKONGAN TIMUR	1101152006	UJONG PULO CUT	0,5952	2020
911	11	ACEH	1103	KABUPATEN ACEH TIMUR	110321	DARUL IHSAN	1103212013	SEUNEUBOK KULAM	0,5952	2020
912	11	ACEH	1104	KABUPATEN ACEH TENGAH	110407	PEGASING	1104072041	URING	0,5952	2020
913	11	ACEH	1104	KABUPATEN ACEH TENGAH	110410	KETOL	1104102025	SELON	0,5952	2020
914	11	ACEH	1104	KABUPATEN ACEH TENGAH	110413	CELALA	1104132006	KUYUN	0,5952	2020
915	11	ACEH	1105	KABUPATEN ACEH BARAT	110502	KAWAY XVI	1105022018	PALIMBUNGAN	0,5952	2020
916	11	ACEH	1118	KABUPATEN PIDIE JAYA	111802	ULIM	1118022016	TANJONG ULIM	0,5952	2020
917	12	SUMATERA UTARA	1211	KABUPATEN DAIRI	121110	PARBULUAN	1211102001	BANGUN	0,5952	2020
918	12	SUMATERA UTARA	1212	KABUPATEN TOBA SAMOSIR	121206	BORBOR	1212062004	LINTONG	0,5952	2020
919	12	SUMATERA UTARA	1213	KABUPATEN MANDAILING NATAL	121305	PANYABUNGAN BARAT	1213052007	RUNDING	0,5952	2020
920	12	SUMATERA UTARA	1219	KABUPATEN BATU BARA	121905	TALAWI	1219052004	DAHARI SILEBAR	0,5952	2020
921	12	SUMATERA UTARA	1221	KABUPATEN PADANG LAWAS	122109	BATANG LUBU SUTAM	1221092003	TANJUNG BARANI	0,5952	2020
922	13	SUMATERA BARAT	1310	KABUPATEN DHARMASRAYA	131005	SEMBILAN KOTO	1310052001	SILAGO	0,5952	2020
923	14	RIAU	1404	KABUPATEN INDRAGIRI HILIR	140407	MANDAH	1404072002	BELARAS	0,5952	2020
924	16	SUMATERA SELATAN	1606	KABUPATEN MUSI BANYUASIN	160611	LALAN	1606112009	SRI KARANG REJO	0,5952	2020
925	16	SUMATERA SELATAN	1607	KABUPATEN BANYUASIN	160701	BANYUASIN I	1607012028	DUREN IJO	0,5952	2020
926	16	SUMATERA SELATAN	1607	KABUPATEN BANYUASIN	160704	PULAU RIMAU	1607042037	SENDA Mukti	0,5952	2020
927	18	LAMPUNG	1803	KABUPATEN LAMPUNG UTARA	180308	SUNGKAI UTARA	1803082011	NEGERI SAKTI	0,5952	2020
928	18	LAMPUNG	1806	KABUPATEN TANGGAMUS	180601	KOTA AGUNG	1806012022	PARDASUKA	0,5952	2020
929	21	KEPULAUAN RIAU	2104	KABUPATEN LINGGA	210403	SENAYANG	2104032013	PENAAH	0,5952	2020
930	32	JAWA BARAT	3201	KABUPATEN BOGOR	320120	PARUNG PANJANG	3201202009	JAGABITA	0,5952	2020
931	32	JAWA BARAT	3214	KABUPATEN PURWAKARTA	321414	CIBATU	3214142008	CIBUKAMANAH	0,5952	2020
932	32	JAWA BARAT	3215	KABUPATEN KARAWANG	321521	MAJALAYA	3215212005	SARUJAYA	0,5952	2020
933	36	BANTEN	3601	KABUPATEN PANDEGLANG	360122	CADASARI	3601222003	KURUNGDAHU	0,5952	2020
934	53	NUSA TENGGARA TIMUR	5301	KABUPATEN KUPANG	530119	AMARASI TIMUR	5301192003	RABEKA	0,5952	2020
935	53	NUSA TENGGARA TIMUR	5303	KABUPATEN TIMOR TENGAH UTARA	530304	NOEMUTI	5303042004	POPNAM	0,5952	2020
936	53	NUSA TENGGARA TIMUR	5306	KABUPATEN FLORES TIMUR	530613	ILE BOLENG	5306132014	HARUBALA	0,5952	2020
937	53	NUSA TENGGARA TIMUR	5310	KABUPATEN MANGGARAI	531016	REOK BARAT	5310162003	TOE	0,5952	2020
938	53	NUSA TENGGARA TIMUR	5315	KABUPATEN MANGGARAI BARAT	531504	SANO NGGOANG	5315042009	MATAWAE	0,5952	2020
939	64	KALIMANTAN TIMUR	6411	KABUPATEN MAHAKAM ULU	641104	LONG APARI	6411042001	LONG PENANEH I	0,5952	2020
940	71	SULAWESI UTARA	7101	KABUPATEN BOLAANG MONGGONDOW	710134	DUMOGA TENGGARA	7101342009	IKUNA	0,5952	2020
941	72	SULAWESI TENGAH	7201	KABUPATEN BANGGAI	720119	BALANTAK UTARA	7201192007	BATU MANDI	0,5952	2020
942	72	SULAWESI TENGAH	7202	KABUPATEN POSO	720219	POSO PESIRIS SELATAN	7202192001	DEWUA	0,5952	2020
943	72	SULAWESI TENGAH	7203	KABUPATEN DONGGALA	720324	SINDUE TOMBUSABORA	7203242003	BATUSUYA	0,5952	2020
944	73	SULAWESI SELATAN	7301	KABUPATEN KEPULAUAN SELAYAR	730104	BONTOMANAI	7301042008	BONTOMARANNU	0,5952	2020
945	73	SULAWESI SELATAN	7310	KABUPATEN PANGKAJENE KEPULAUAN	731003	LIUKANG TUPABBIRING	7310032010	MATTIRO UJUNG	0,5952	2020
946	74	SULAWESI TENGGARA	7409	KABUPATEN KONAWE UTARA	740907	SAWA	7409072024	PEKAROA	0,5952	2020
947	76	SULAWESI BARAT	7602	KABUPATEN MAMUJU	760204	KALUMPANG	7602042001	KALUMPANG	0,5952	2020
948	76	SULAWESI BARAT	7604	KABUPATEN POLEWALI MANDAR	760401	TINAMBUNG	7604012008	SEPABATU	0,5952	2020
949	81	MALUKU	8105	KABUPATEN SERAM BAGIAN TIMUR	810504	PULAU GOROM	8105042049	USUN KATALOKA	0,5952	2020
950	82	MALUKU UTARA	8204	KABUPATEN HALMAHERA SELATAN	820407	BACAN TIMUR	8204072022	WAYAMIGA	0,5952	2020
951	82	MALUKU UTARA	8207	KABUPATEN PULAU MOROTAI	820702	MOROTAI SELATAN BARAT	8207022014	NGELE-NGELE BESAR	0,5952	2020
952	91	PAPUA	9101	KABUPATEN MERAUKE	910102	MUTING	9101022015	ANDAITO	0,5952	2020



NO	KODE PROVINSI	NAMA PROVINSI	KODE KABUPATEN	NAMA KABUPATEN	KODE KECAMATAN	NAMA KECAMATAN	KODE DESA	NAMA DESA	IDM	TAHUN PRIORITAS TERTINGGAL
953	33	JAWA TENGAH	3308	KABUPATEN MAGELANG	330816	PAKIS	3308162017	POGALAN	0,5952	2020
954	33	JAWA TENGAH	3313	KABUPATEN KARANGANYAR	331316	KERJO	3313162008	BOTOK	0,5952	2020
955	35	JAWA TIMUR	3502	KABUPATEN PONOROGO	350207	PULUNG	3502072004	WAGIR KIDUL	0,5952	2020
956	35	JAWA TIMUR	3529	KABUPATEN SUMENEP	352909	GULUK-GULUK	3529092002	PAYUDAN DUNDANG	0,5952	2020
957	11	ACEH	1104	KABUPATEN ACEH TENGAH	110413	CELALA	1104132001	ARUL GADING	0,5951	2020
958	11	ACEH	1108	KABUPATEN ACEH UTARA	110807	MEURAH MULIA	1108072007	RAYEUK MATANG	0,5951	2020
959	11	ACEH	1108	KABUPATEN ACEH UTARA	110808	SAMUDERA	1108082030	MATANG PUNTONG	0,5951	2020
960	11	ACEH	1112	KABUPATEN ACEH BARAT DAYA	111205	KUALA BATEE	1112052010	PADANG SIKABU	0,5951	2020
961	11	ACEH	1175	KOTA SUBULUSSALAM	117504	SULTAN DAULAT	1175042001	PASIR BELO	0,5951	2020
962	12	SUMATERA UTARA	1202	KABUPATEN TAPANULI UTARA	120202	SIATAS BARITA	1202022011	SITOMPUL	0,5951	2020
963	12	SUMATERA UTARA	1202	KABUPATEN TAPANULI UTARA	120203	ADIAN KOTING	1202032011	BANUAJI I	0,5951	2020
964	12	SUMATERA UTARA	1217	KABUPATEN SAMOSIR	121707	RONGGUR NIHUTA	1217072005	RONGGUR NIHUTA	0,5951	2020
965	12	SUMATERA UTARA	1223	KABUPATEN LABUHANBATU UTARA	122308	KUALUH SELATAN	1223082008	BANDAR LAMA	0,5951	2020
966	15	JAMBI	1503	KABUPATEN SAROLANGUN	150305	PELAWAN	1503052023	LUBUK SAYAK	0,5951	2020
967	15	JAMBI	1503	KABUPATEN SAROLANGUN	150307	AIR HITAM	1503072001	LUBUK JERING	0,5951	2020
968	16	SUMATERA SELATAN	1609	KABUPATEN OGAN KOMERING ULU SELATAN	160911	KISAM ILIR	1609112004	SIMPANG CAMPANG	0,5951	2020
969	16	SUMATERA SELATAN	1609	KABUPATEN OGAN KOMERING ULU SELATAN	160911	KISAM ILIR	1609112005	PULAU KEMILING	0,5951	2020
970	16	SUMATERA SELATAN	1609	KABUPATEN OGAN KOMERING ULU SELATAN	160919	BUAY RAWAN	1609192009	PELAWI	0,5951	2020
971	17	BENGKULU	1704	KABUPATEN KAUR	170402	TANJUNG KEMUNING	1704022018	PADANG KEDONDONG	0,5951	2020
972	17	BENGKULU	1705	KABUPATEN SELUMA	170504	SEMIDANG ALAS	1705042021	KEMANG MANIS	0,5951	2020
973	18	LAMPUNG	1802	KABUPATEN LAMPUNG TENGAH	180219	PUBIAN	1802192017	SINAR NEGERI	0,5951	2020
974	21	KEPULAUAN RIAU	2104	KABUPATEN LINGGA	210407	LINGGA TIMUR	2104072002	KETON	0,5951	2020
975	32	JAWA BARAT	3205	KABUPATEN GARUT	320534	PAMULIHAN	3205342003	PANAWA	0,5951	2020
976	52	NUSA TENGGARA BARAT	5206	KABUPATEN BIMA	520607	WERA	5206072001	NTOKI	0,5951	2020
977	53	NUSA TENGGARA TIMUR	5309	KABUPATEN NGADA	530909	RIUNG	5309092013	LATUNG	0,5951	2020
978	61	KALIMANTAN BARAT	6105	KABUPATEN SINTANG	610506	KETUNGAU HULU	6105062023	ENGKERUH	0,5951	2020
979	61	KALIMANTAN BARAT	6105	KABUPATEN SINTANG	610507	DEDAI	6105072020	SUNGAI TAPANG	0,5951	2020
980	71	SULAWESI UTARA	7101	KABUPATEN BOLAANG MONGONDOW	710110	DUMOGA TIMUR	7101102026	DUMOGA EMPAT	0,5951	2020
981	71	SULAWESI UTARA	7103	KABUPATEN KEPULAUAN SANGIHE	710308	TABUKAN UTARA	7103082016	PUSUNGE	0,5951	2020
982	73	SULAWESI SELATAN	7308	KABUPATEN BONE	730809	BAREBBO	7308092004	WOLLANGI	0,5951	2020
983	73	SULAWESI SELATAN	7317	KABUPATEN LUWU	731718	LAMASI TIMUR	7317182009	POMPENGAN UTARA	0,5951	2020
984	74	SULAWESI TENGGARA	7402	KABUPATEN KONAWE	740217	PURIALA	7402172005	PUANAHA	0,5951	2020
985	74	SULAWESI TENGGARA	7406	KABUPATEN BOMBANA	740615	KABAENA UTARA	7406152005	TEDUBARA	0,5951	2020
986	74	SULAWESI TENGGARA	7409	KABUPATEN KONAWE UTARA	740907	SAWA	7409072023	PANGGULAWU	0,5951	2020
987	74	SULAWESI TENGGARA	7414	KABUPATEN BUTON TENGAH	741404	MAWASANGKA	7414042010	WASLOTAMA I	0,5951	2020
988	81	MALUKU	8101	KABUPATEN MALUKU TENGAH	810125	SERAM UTARA TIMUR KOB I	8101252011	MARASAHUA	0,5951	2020
989	82	MALUKU UTARA	8203	KABUPATEN HALMAHERA UTARA	820320	KAO UTARA	8203202003	TUNUO	0,5951	2020
990	82	MALUKU UTARA	8205	KABUPATEN KEPULAUAN SULA	820518	SANANA UTARA	8205182001	MAN-GEGA	0,5951	2020
991	92	PAPUA BARAT	9203	KABUPATEN FAK FAK	920304	KOKAS	9203042028	SOSAR	0,5951	2020
992	33	JAWA TENGAH	3304	KABUPATEN BANJARNEGARA	330415	PEJAWARAN	3304152008	DARMAYASA	0,5951	2020
993	33	JAWA TENGAH	3306	KABUPATEN PURWOREJO	330611	PITURUH	3306112024	SAMBENG	0,5951	2020
994	33	JAWA TENGAH	3315	KABUPATEN GROBOGAN	331501	KEDUNGJATI	3315012005	NGOMBAL	0,5951	2020
995	33	JAWA TENGAH	3316	KABUPATEN BLORA	331603	KRADENAN	3316032009	NGLUNGGER	0,5951	2020
996	33	JAWA TENGAH	3318	KABUPATEN PATI	331809	JAKENAN	3318092002	NGASTOREJO	0,5951	2020
997	33	JAWA TENGAH	3318	KABUPATEN PATI	331814	TLOGOWUNGU	3318142012	SUWATU	0,5951	2020
998	33	JAWA TENGAH	3326	KABUPATEN PEKALONGAN	332608	KAJEN	3326082003	LINGGOASRI	0,5951	2020
999	91	PAPUA	9101	MERAUKE	910101	KIMAAM	9101042001	KIMAAM	0,5951	2020
1.000	91	PAPUA	9115	WAROPEN	911515	WAROPEN BAWAH	9115012011	NONOMI	0,5951	2020
1.001	13	SUMATERA BARAT	1302	KABUPATEN SOLOK	130209	IX KOTO SUNGAI LASI	1302092004	SUNGAI DURIAN	0,5951	2020
1.002	14	RIAU	1401	KABUPATEN KAMPAR	140107	KAMPAR KIRI	1401072006	IV KOTO SETINGKAI	0,5951	2020
1.003	71	SULAWESI UTARA	7105	KABUPATEN MINAHASA SELATAN	710517	AMURANG BARAT	7105172010	TEEP TRANS	0,5951	2020
1.004	75	GORONTALO	7505	KABUPATEN GORONTALO UTARA	750504	SUMALATA	7505042019	PUNCAK MANDIRI	0,5951	2020
1.005	11	ACEH	1116	KABUPATEN ACEH TAMIANG	111612	SEKERAK	1116122002	SEKERAK KIRI	0,5949	2020
1.006	12	SUMATERA UTARA	1212	KABUPATEN TOBA SAMOSIR	121220	SIANTAR NARUMONDA	1212202008	NARUMONDA VIII	0,5949	2020
1.007	12	SUMATERA UTARA	1218	KABUPATEN SERDANG BEDAGAI	121809	DOLOK MASIHUL	1218092028	UJUNG SILAU	0,5949	2020
1.008	14	RIAU	1401	KABUPATEN KAMPAR	140117	KAMPA	1401172009	SAWAHBARU	0,5949	2020



NO	KODE PROVINSI	NAMA PROVINSI	KODE KABUPATEN	NAMA KABUPATEN	KODE KECAMATAN	NAMA KECAMATAN	KODE DESA	NAMA DESA	IDM	TAHUN PRIORITAS TERTINGGAL
1.009	16	SUMATERA SELATAN	1604	KABUPATEN LAHAT	160421	GUMAY TALANG	1604212013	TANJUNG BERINGIN	0.5949	2020
1.010	16	SUMATERA SELATAN	1609	KABUPATEN OGAN KOMERING ULU SELATAN	160904	MUARA DUA KISAM	1609042021	PAGAR DEWA	0.5949	2020
1.011	16	SUMATERA SELATAN	1610	KABUPATEN OGAN ILIR	161006	RANTAU ALAI	1610062006	SIRAH PULAU KILIP	0.5949	2020
1.012	17	BENGKULU	1701	KABUPATEN BENGKULU SELATAN	170101	KEDURANG	1701012028	KARANG AGUNG	0.5949	2020
1.013	17	BENGKULU	1704	KABUPATEN KAUR	170408	SEMIDANG GUMAY	1704082013	MASRIA BARU	0.5949	2020
1.014	32	JAWA BARAT	3210	KABUPATEN MAJALENGKA	321004	TALAGA	3210042008	SUKAPERNA	0.5949	2020
1.015	36	BANTEN	3602	KABUPATEN LEBAK	360225	LEBAKGEDONG	3602252002	CILADAEUN	0.5949	2020
1.016	52	NUSA TENGGARA BARAT	5206	KABUPATEN BIMA	520605	WAWO	5206052014	RIANMAU	0.5949	2020
1.017	53	NUSA TENGGARA TIMUR	5308	KABUPATEN ENDE	530815	DETUKELI	5308152005	WATUNGGERE	0.5949	2020
1.018	53	NUSA TENGGARA TIMUR	5308	KABUPATEN ENDE	530815	DETUKELI	5308152013	WATUNGGERE MARILONGA	0.5949	2020
1.019	53	NUSA TENGGARA TIMUR	5309	KABUPATEN NGADA	530901	AIMERE	5309012021	BINAWALI	0.5949	2020
1.020	61	KALIMANTAN BARAT	6107	KABUPATEN BENGKAYANG	610709	TERIAK	6107092006	MALO JELAYAN	0.5949	2020
1.021	73	SULAWESI SELATAN	7308	KABUPATEN BONE	730806	LIBURENG	7308062017	MATIRRODECENG	0.5949	2020
1.022	73	SULAWESI SELATAN	7308	KABUPATEN BONE	730815	PALAKKA	7308152003	PASEMPE	0.5949	2020
1.023	74	SULAWESI TENGGARA	7403	KABUPATEN MUNA	740318	LOHIA	7403182009	LAKARINTA	0.5949	2020
1.024	74	SULAWESI TENGGARA	7413	KABUPATEN MUNA BARAT	741301	SAWERIGADI	7413012003	KAMPOBALANO	0.5949	2020
1.025	75	GORONTALO	7501	KABUPATEN GORONTALO	750111	BONGOME	7501112013	BATULAYAR	0.5949	2020
1.026	75	GORONTALO	7503	KABUPATEN BONE BOLANGO	750307	BOTUPINGGE	7503072007	PANGGULA BARAT	0.5949	2020
1.027	75	GORONTALO	7505	KABUPATEN GORONTALO UTARA	750510	BIAU	7505102007	DIDINGGA	0.5949	2020
1.028	82	MALUKU UTARA	8204	KABUPATEN HALMAHERA SELATAN	820417	BACAN SELATAN	8204172003	KUPAL	0.5949	2020
1.029	35	JAWA TIMUR	3514	KABUPATEN PASURUAN	351406	KEJAYAN	3514062019	WANGKALWETAN	0.5949	2020
1.030	35	JAWA TIMUR	3526	KABUPATEN BANGKALAN	352614	TRAGAH	3526142012	TAMBIN	0.5949	2020
1.031	35	JAWA TIMUR	3529	KABUPATEN SUMENEP	352910	GANDING	3529102004	ROMBIYA TIMUR	0.5949	2020
1.032	11	ACEH	1107	KABUPATEN PIDIE	110717	SAKTI	1107172016	CUMBOK LIE	0.5949	2020
1.033	11	ACEH	1111	KABUPATEN BIREUEN	111105	PEUSANGAN	1111052054	COT BADA TUNONG	0.5949	2020
1.034	11	ACEH	1118	KABUPATEN PIDIE JAYA	111801	MEUREUDU	1118012013	MEURAKSA	0.5949	2020
1.035	11	ACEH	1118	KABUPATEN PIDIE JAYA	111804	BANDAR DUA	1118042022	MUKO DAYAH	0.5949	2020
1.036	12	SUMATERA UTARA	1202	KABUPATEN TAPANULI UTARA	120206	PAHAE JAE	1202062003	SIGURUNG-GURUNG	0.5949	2020
1.037	12	SUMATERA UTARA	1202	KABUPATEN TAPANULI UTARA	120215	MUARA	1202152013	SITANGGOR	0.5949	2020
1.038	12	SUMATERA UTARA	1205	KABUPATEN LANGKAT	120509	SECANGGANG	1205092001	KEPALA SUNGAI	0.5949	2020
1.039	12	SUMATERA UTARA	1224	KABUPATEN NIAS UTARA	122402	SAWO	1224022009	HILIDURUWA	0.5949	2020
1.040	13	SUMATERA BARAT	1301	KABUPATEN PESIR SELATAN	130107	KOTO XI TARUSAN	1301072014	KAMPUNG BARU KORONG NAN AMPEK	0.5949	2020
1.041	18	LAMPUNG	1811	KABUPATEN MESUJI	181102	MESUJI TIMUR	1811022008	DWI KARYA MUSTIKA	0.5949	2020
1.042	21	KEPULAUAN RIAU	2103	KABUPATEN NATUNA	210318	BUNGURAN SELATAN	2103182002	CEMAGA SELATAN (SETENGAR)	0.5949	2020
1.043	32	JAWA BARAT	3215	KABUPATEN KARAWANG	321527	TELUKJAMBE BARAT	3215272010	MULYAJAYA	0.5949	2020
1.044	52	NUSA TENGGARA BARAT	5204	KABUPATEN SUMBAWA	520422	UNTER IWES	5204222008	NIJANG	0.5949	2020
1.045	53	NUSA TENGGARA TIMUR	5307	KABUPATEN SIKKA	530719	KANGAE	5307192004	BALATATATIN	0.5949	2020
1.046	62	KALIMANTAN TENGAH	6203	KABUPATEN KAPUAS	620309	MANTANGAI	6203092029	RANTAU JAYA	0.5949	2020
1.047	62	KALIMANTAN TENGAH	6209	KABUPATEN LAMANDAU	620903	BULIK	6209032006	BUNUT	0.5949	2020
1.048	62	KALIMANTAN TENGAH	6211	KABUPATEN PULANG PISAU	621108	SEBANGAU KUALA	6211082003	SEBANGAU MULYA	0.5949	2020
1.049	71	SULAWESI UTARA	7105	KABUPATEN MINAHASA SELATAN	710517	AMURANG BARAT	7105172006	PONDOS	0.5949	2020
1.050	71	SULAWESI UTARA	7105	KABUPATEN MINAHASA SELATAN	710522	MOTOLING TIMUR	7105222005	WANGA AMONGENA	0.5949	2020
1.051	72	SULAWESI TENGAH	7209	KABUPATEN TOJO UNA UNA	720908	TOJO	7209082017	BUYUNTARIPA	0.5949	2020
1.052	74	SULAWESI TENGGARA	7402	KABUPATEN KONAWE	740236	LALONGGASUMETO	7402362006	BUMI INDAH	0.5949	2020
1.053	74	SULAWESI TENGGARA	7405	KABUPATEN KONAWE SELATAN	740504	PALANGGA	7405042032	SANGGI-SANGGI	0.5949	2020
1.054	74	SULAWESI TENGGARA	7411	KABUPATEN KOLAKA TIMUR	741110	AERE	7411102003	IWOI MENGGURA	0.5949	2020
1.055	75	GORONTALO	7504	KABUPATEN PAHUWATO	750406	PATILANGGIO	7504062006	DUDEPO	0.5949	2020
1.056	33	JAWA TENGAH	3304	KABUPATEN BANJARNEGARA	330416	BATUR	3304162004	PEKASIRAN	0.5949	2020
1.057	35	JAWA TIMUR	3506	KABUPATEN KEDIRI	350620	TAROKAN	3506202006	SUMBERDUREN	0.5949	2020
1.058	11	ACEH	1102	KABUPATEN ACEH TENGGARA	110208	LAWE BULAN	1102082004	LAWE SAGU HULU	0.5948	2020
1.059	11	ACEH	1107	KABUPATEN PIDIE	110714	PADANG TIJI	1107142048	GLE GOGO	0.5948	2020
1.060	11	ACEH	1108	KABUPATEN ACEH UTARA	110802	DEWANTARA	1108022013	GEULUMPANG SULU BARAT	0.5948	2020
1.061	11	ACEH	1111	KABUPATEN BIREUEN	111102	JEUNIEB	1111022019	LANCANG	0.5948	2020
1.062	12	SUMATERA UTARA	1202	KABUPATEN TAPANULI UTARA	120209	SIBORONG-BORONG	1202092008	BAHAL BATU III	0.5948	2020
1.063	12	SUMATERA UTARA	1202	KABUPATEN TAPANULI UTARA	120209	SIBORONG-BORONG	1202092009	LOBU SIREGAR I	0.5948	2020
1.064	12	SUMATERA UTARA	1206	KABUPATEN KARO	120607	JUHAR	1206072006	SUGIHEN	0.5948	2020



NO	KODE PROVINSI	NAMA PROVINSI	KODE KABUPATEN	NAMA KABUPATEN	KODE KECAMATAN	NAMA KECAMATAN	KODE DESA	NAMA DESA	IDM	TAHUN PRIORITAS TERTINGGAL
1.065	12	SUMATERA UTARA	1209	KABUPATEN ASAHAN	120924	SEI KEPAYANG BARAT	1209242006	SEI KEPAYANG KIRI	0.5948	2020
1.066	12	SUMATERA UTARA	1211	KABUPATEN DAIRI	121105	SILIMA PUNGGU PUNGGGA	1211052008	PALUPI	0.5948	2020
1.067	12	SUMATERA UTARA	1212	KABUPATEN TOBA SAMOSIR	121203	SILAEN	1212032001	PINTU BATU	0.5948	2020
1.068	12	SUMATERA UTARA	1217	KABUPATEN SAMOSIR	121701	SIMANINDO	1217012008	SIMANINDO SANGKAL	0.5948	2020
1.069	12	SUMATERA UTARA	1217	KABUPATEN SAMOSIR	121707	RONGGUR NIHUTA	1217072007	PARADUAN	0.5948	2020
1.070	12	SUMATERA UTARA	1224	KABUPATEN NIAS UTARA	122407	ALASA	1224072009	OMBOLATA	0.5948	2020
1.071	13	SUMATERA BARAT	1307	KABUPATEN LIMA PULUH KOTA	130701	SULIKI	1307012001	KURAI	0.5948	2020
1.072	13	SUMATERA BARAT	1309	KABUPATEN KEPULAUAN MENTAWAI	130903	SIBERUT SELATAN	1309032005	MATOTONAN	0.5948	2020
1.073	14	RIAU	1406	KABUPATEN ROKAN HULU	140605	KEPENUHAN	1406052006	KEPENUHAN BARAT SEI ROKAN JAYA	0.5948	2020
1.074	16	SUMATERA SELATAN	1602	KABUPATEN OGAN KOMERING ILIR	160211	TULUNG SELAPAN	1602112019	TULUNG SELUANG	0.5948	2020
1.075	16	SUMATERA SELATAN	1609	KABUPATEN OGAN KOMERING ULU SELATAN	160901	MUARA DUA	1609012026	DATAR	0.5948	2020
1.076	17	BENGKULU	1706	KABUPATEN MUKO MUKO	170606	MALIN DEMAN	1706062006	TALANG BARU	0.5948	2020
1.077	18	LAMPUNG	1808	KABUPATEN WAY KANAN	180805	BAHUGA	1808052006	SAPTO RENGGO	0.5948	2020
1.078	36	BANTEN	3602	KABUPATEN LEBAK	360224	KALANGANYAR	3602242005	SANGIANGTANJUNG	0.5948	2020
1.079	53	NUSA TENGGARA TIMUR	5306	KABUPATEN FLORES TIMUR	530612	WITIHAMA	5306122013	WAIWURING	0.5948	2020
1.080	53	NUSA TENGGARA TIMUR	5308	KABUPATEN ENDE	530801	NANGAPANDA	5308012025	TANAZOZO	0.5948	2020
1.081	53	NUSA TENGGARA TIMUR	5314	KABUPATEN ROTE NDAO	531408	ROTE SELATAN	5314082005	INAOE	0.5948	2020
1.082	63	KALIMANTAN SELATAN	6303	KABUPATEN BANJAR	630310	SUNGAI PINANG	6303102011	BELIMBING BARU	0.5948	2020
1.083	71	SULAWESI UTARA	7105	KABUPATEN MINAHASA SELATAN	710509	TENGA	7105092011	PAKUURE SATU	0.5948	2020
1.084	72	SULAWESI TENGAH	7203	KABUPATEN DONGGALA	720312	BALAESANG	7203122012	SIBAYU	0.5948	2020
1.085	73	SULAWESI SELATAN	7307	KABUPATEN SINJAI	730707	SINJAI BORONG	7307072007	BONTO KATUTE	0.5948	2020
1.086	74	SULAWESI TENGGARA	7414	KABUPATEN BUTON TENGAH	741405	TALAGA RAYA	7414052002	TALAGA BESAR	0.5948	2020
1.087	81	MALUKU	8101	KABUPATEN MALUKU TENGAH	810116	NUSA LAUT	8101162005	NALAHIA	0.5948	2020
1.088	81	MALUKU	8104	KABUPATEN BURU	810402	AIR BUAYA	8104022008	BARA	0.5948	2020
1.089	81	MALUKU	8105	KABUPATEN SERAM BAGIAN TIMUR	810501	BULA	8105012022	TANSI AMBON	0.5948	2020
1.090	82	MALUKU UTARA	8204	KABUPATEN HALMAHERA SELATAN	820421	BACAN TIMUR SELATAN	8204212001	WAYAUA	0.5948	2020
1.091	91	PAPUA	9101	KABUPATEN MERAUKE	910110	ELIKOBAL	9101102009	TOF-TOF	0.5948	2020
1.092	35	JAWA TIMUR	3508	KABUPATEN LUMAJANG	350820	RANUYOSO	3508202010	WATES KULON	0.5948	2020
1.093	35	JAWA TIMUR	3529	KABUPATEN SUMENEP	352905	BLUTO	3529052017	SERA TIMUR	0.5948	2020
1.094	33	JAWA TENGAH	3310	KLATEN	333310	WONOSARI	3310152016	DUWET	0.5948	2020
1.095	11	ACEH	1111	KABUPATEN BIREUEN	111117	KUTA BLANG	1111172006	BALEE MEE	0.5946	2020
1.096	12	SUMATERA UTARA	1201	KABUPATEN TAPANULI TENGAH	120102	SORKAM	1201022014	PEA RAJA	0.5946	2020
1.097	12	SUMATERA UTARA	1201	KABUPATEN TAPANULI TENGAH	120106	KOLANG	1201062001	UNTE MUNGKUR IV	0.5946	2020
1.098	12	SUMATERA UTARA	1205	KABUPATEN LANGKAT	120523	PEMATANG JAYA	1205232006	SERANG JAYA HILIR	0.5946	2020
1.099	12	SUMATERA UTARA	1207	KABUPATEN DELI SERDANG	120703	SIBOLANGIT	1207032026	SUKA MAJU	0.5946	2020
1.100	12	SUMATERA UTARA	1213	KABUPATEN MANDAILING NATAL	121301	PANYABUNGAN	1213012013	KAMPUNG PADANG	0.5946	2020
1.101	12	SUMATERA UTARA	1213	KABUPATEN MANDAILING NATAL	121319	HUTA BARGOT	1213192012	SABA PADANG	0.5946	2020
1.102	12	SUMATERA UTARA	1214	KABUPATEN NIAS SELATAN	121410	MANIAMOLO	1214102007	PEKAN HILISIMAETANO	0.5946	2020
1.103	12	SUMATERA UTARA	1219	KABUPATEN BATU BARA	121905	TALAWI	1219052009	PANJANG	0.5946	2020
1.104	12	SUMATERA UTARA	1219	KABUPATEN BATU BARA	121907	SEI BALAI	1219072005	PERKEBUNAN SEI BALAI	0.5946	2020
1.105	15	JAMBI	1501	KABUPATEN KERINCI	150109	KAYU ARO	1501092030	SUNGAIDALAM	0.5946	2020
1.106	16	SUMATERA SELATAN	1607	KABUPATEN BANYUASIN	160704	PULAU RIMAU	1607042004	MUKUT	0.5946	2020
1.107	52	NUSA TENGGARA BARAT	5204	KABUPATEN SUMBAWA	520413	PLAMPANG	5204132014	USAR	0.5946	2020
1.108	53	NUSA TENGGARA TIMUR	5310	KABUPATEN MANGGARAI	531011	REOK	5310112001	ROBEK	0.5946	2020
1.109	53	NUSA TENGGARA TIMUR	5317	KABUPATEN SUMBA TENGAH	531703	MAMBORO	5317032001	WENDEWA TIMUR	0.5946	2020
1.110	62	KALIMANTAN TENGAH	6204	KABUPATEN BARITO SELATAN	620406	DUSUN SELATAN	6204062027	DANAU MASURA	0.5946	2020
1.111	64	KALIMANTAN TIMUR	6402	KABUPATEN KUTAI KARTANEGARA	640202	LOA KULU	6402022012	JEMBAYAN DALAM	0.5946	2020
1.112	71	SULAWESI UTARA	7104	KABUPATEN KEPULAUAN TALAUD	710405	NANUSA	7104052008	KARATUNG SELATAN	0.5946	2020
1.113	72	SULAWESI TENGAH	7202	KABUPATEN POSO	720225	LORE PIORE	7202252001	WATUTAU	0.5946	2020
1.114	73	SULAWESI SELATAN	7304	KABUPATEN JENEPONTO	730407	BONTORAMBA	7304072010	TANAMMAWANG	0.5946	2020
1.115	74	SULAWESI TENGGARA	7408	KABUPATEN KOLAKA UTARA	740810	PAKUE TENGAH	7408102002	MAJAPAHIT	0.5946	2020
1.116	75	GORONTALO	7505	KABUPATEN GORONTALO UTARA	750510	BIAU	7505102003	LUHUTO	0.5946	2020
1.117	82	MALUKU UTARA	8203	KABUPATEN HALMAHERA UTARA	820307	KAO	8203072039	WARINGIN LAMO	0.5946	2020
1.118	35	JAWA TIMUR	3524	KABUPATEN LAMONGAN	352426	GLAGAH	3524262022	MELUNTUR	0.5946	2020
1.119	17	BENGKULU	1705	KABUPATEN SELUMA	170505	SEMIDANG ALAS MARAS	1705052003	LUBUK BETUNG	0.5946	2020
1.120	52	NUSA TENGGARA BARAT	5208	KABUPATEN LOMBOK UTARA	520803	KAYANGAN	5208032005	GUMANTAR	0.5946	2020



NO	KODE PROVINSI	NAMA PROVINSI	KODE KABUPATEN	NAMA KABUPATEN	KODE KECAMATAN	NAMA KECAMATAN	KODE DESA	NAMA DESA	IDM	TAHUN PRIORITAS TERTINGGAL
1.121	62	KALIMANTAN TENGAH	6207	KABUPATEN SERUYAN	620706	SERUYAN HILIR TIMUR	6207062001	MEKAR INDAH	0,5946	2020
1.122	64	KALIMANTAN TIMUR	6403	KABUPATEN BERAU	640306	GUNUNG TABUR	6403062002	BIRANG	0,5946	2020
1.123	71	SULAWESI UTARA	7101	KABUPATEN BOLAANG MONGONDOW	710133	DUMOGA	7101332011	PUSIAN SELATAN	0,5946	2020
1.124	11	ACEH	1108	KABUPATEN ACEH UTARA	110814	T. JAMBO AYE	1108142045	BIRAM CUT	0,5945	2020
1.125	11	ACEH	1111	KABUPATEN BIREUEN	111104	JEUMPA	1111042043	COT TAROM BAROH	0,5945	2020
1.126	16	SUMATERA SELATAN	1610	KABUPATEN OGAN ILIR	161013	KANDIS	1610132010	KANDIS II	0,5945	2020
1.127	71	SULAWESI UTARA	7102	KABUPATEN MINAHASA	710205	LEMBEAN TIMUR	7102052011	WATULANEY AMIAN	0,5945	2020
1.128	73	SULAWESI SELATAN	7301	KABUPATEN KEPULAUAN SELAYAR	730105	BONTOSIKUYU	7301052009	APPATANAH	0,5945	2020
1.129	74	SULAWESI TENGGARA	7405	KABUPATEN KONAWE SELATAN	740525	ANDOOLO BARAT	7405252009	UNDOHO	0,5945	2020
1.130	11	ACEH	1101	KABUPATEN ACEH SELATAN	110112	LABUHAN HAJI BARAT	1101122011	KUTA TRIENG	0,5944	2020
1.131	12	SUMATERA UTARA	1213	KABUPATEN MANDAILING NATAL	121306	SIABU	1213062004	HUTA PULI	0,5944	2020
1.132	12	SUMATERA UTARA	1216	KABUPATEN HUMBANG HASUNDUTAN	121605	LINTONG NIHUTA	1216052009	NAGASARIBU I	0,5944	2020
1.133	18	LAMPUNG	1813	KABUPATEN PESIRIR BARAT	181302	PESISIR SELATAN	1813022002	SUKARAME	0,5944	2020
1.134	65	KALIMANTAN UTARA	6501	KABUPATEN BULUNGAN	650108	PESO HILIR	6501082003	LONG TELENJAU	0,5944	2020
1.135	72	SULAWESI TENGAH	7204	KABUPATEN TOLI TOLI	720402	DAMPAL UTARA	7204022002	KABINUANG	0,5944	2020
1.136	91	PAPUA	9111	KABUPATEN KEEROM	911109	MANNEM	9111092003	WONOREJO	0,5944	2020
1.137	35	JAWA TIMUR	3522	KABUPATEN BOJONEGORO	352208	KEDUNGADEM	3522082001	BABAD	0,5944	2020
1.138	11	ACEH	1107	KABUPATEN PIDIE	110716	PIDIE	1107162054	MESJID UTUE	0,5943	2020
1.139	11	ACEH	1107	KABUPATEN PIDIE	110729	GLUMPANG BARO	1107292003	KUMBANG UNOE	0,5943	2020
1.140	11	ACEH	1114	KABUPATEN ACEH JAYA	111405	JAYA	1114052027	BAK PAOH	0,5943	2020
1.141	12	SUMATERA UTARA	1206	KABUPATEN KARO	120607	JUHAR	1206072012	BATU MAMAK	0,5943	2020
1.142	15	JAMBI	1509	KABUPATEN TEBO	150906	VII KOTO	1509062013	TELUK LANCANG	0,5943	2020
1.143	16	SUMATERA SELATAN	1611	KABUPATEN EMPAT LAWANG	161101	MUARA PINANG	1611012017	LUBUK ULAK	0,5943	2020
1.144	17	BENGKULU	1702	KABUPATEN REJANG LEBONG	170220	BINDURIANG	1702202002	KAMPUNG JERUK	0,5943	2020
1.145	18	LAMPUNG	1808	KABUPATEN WAY KANAN	180805	BAHUGA	1808052026	PUTRA DEWA	0,5943	2020
1.146	36	BANTEN	3602	KABUPATEN LEBAK	360211	CIMARGA	3602112010	MARGATIRTA	0,5943	2020
1.147	53	NUSA TENGGARA TIMUR	5309	KABUPATEN NGADA	530918	GOLEWA SELATAN	5309182002	WOGOWELA	0,5943	2020
1.148	53	NUSA TENGGARA TIMUR	5318	KABUPATEN SUMBA BARAT DAYA	531807	KODI	5318072011	MALI LHA	0,5943	2020
1.149	64	KALIMANTAN TIMUR	6408	KABUPATEN KUTAI TIMUR	640801	MUARA ANCALONG	6408012002	KELINJAU ILIR	0,5943	2020
1.150	71	SULAWESI UTARA	7104	KABUPATEN KEPULAUAN TALAUD	710409	DAMAU	7104092004	AKAS	0,5943	2020
1.151	72	SULAWESI TENGAH	7204	KABUPATEN TOLI TOLI	720407	BAOLAN	7204072008	BUNTUNA	0,5943	2020
1.152	72	SULAWESI TENGAH	7205	KABUPATEN BUOL	720501	MOMUNU	7205012002	PINAMULA	0,5943	2020
1.153	76	SULAWESI BARAT	7603	KABUPATEN MAMASA	760303	MAMASA	7603032002	RAMBUSARATU	0,5943	2020
1.154	82	MALUKU UTARA	8203	KABUPATEN HALMAHERA UTARA	820321	KAO BARAT	8203212016	SANGAJI JAYA	0,5943	2020
1.155	82	MALUKU UTARA	8203	KABUPATEN HALMAHERA UTARA	820322	KAO TELUK	8203222007	BOBANEIGO	0,5943	2020
1.156	33	JAWA TENGAH	3325	KABUPATEN BATANG	332511	BATANG	3325112007	KLIDANG LOR	0,5943	2020
1.157	35	JAWA TIMUR	3508	KABUPATEN LUMAJANG	350814	PADANG	3508142001	BARAT	0,5943	2020
1.158	35	JAWA TIMUR	3514	KABUPATEN PASURUAN	351404	LUMBANG	3514042007	LUMBANG	0,5943	2020
1.159	35	JAWA TIMUR	3529	KABUPATEN SUMENEP	352927	KANGAYAN	3529272004	CANGKRAMAAN	0,5943	2020
1.160	92	PAPUA BARAT	9202	MANOKWARI	920202	MASNI	9202052003	PRAFI BARAT	0,5943	2020
1.161	53	NUSA TENGGARA TIMUR	5313	LEMBATA	535313	ILE APE TIMUR	5313092004	LAMATOKAN	0,5942	2020
1.162	12	SUMATERA UTARA	1218	KABUPATEN SERDANG BEDAGAI	121810	KOTARIH	1218102004	SI UJAN UJAN	0,5941	2020
1.163	12	SUMATERA UTARA	1223	KABUPATEN LABUHANBATU UTARA	122305	MARBAU	1223052003	PERK. MARBAU SELATAN	0,5941	2020
1.164	16	SUMATERA SELATAN	1601	KABUPATEN OGAN KOMERING ULU	160122	LUBUK BATANG	1601222015	MARKISA	0,5941	2020
1.165	53	NUSA TENGGARA TIMUR	5321	KABUPATEN MALAKA	532101	MALAKA TENGAH	5321012012	LAWALU	0,5941	2020
1.166	63	KALIMANTAN SELATAN	6310	KABUPATEN TANAH BUMBU	631004	SATUI	6310042026	PANDAMARAN JAYA	0,5941	2020
1.167	71	SULAWESI UTARA	7111	KABUPATEN BOLAANG MONGONDOW SELATAN	711102	POSIGADAN	7111022007	SINOMBAYUGA	0,5941	2020
1.168	72	SULAWESI TENGAH	7202	KABUPATEN POSO	720220	PAMONA BARAT	7202202003	TOINASA	0,5941	2020
1.169	72	SULAWESI TENGAH	7210	KABUPATEN SIGI	721012	DOLO	7210122008	PANTURABATE	0,5941	2020
1.170	73	SULAWESI SELATAN	7316	KABUPATEN ENREKANG	731602	ENREKANG	7316022013	KALUPPINI	0,5941	2020
1.171	73	SULAWESI SELATAN	7322	KABUPATEN LUWU UTARA	732206	SUKAMAJU	7322062004	KALUKU	0,5941	2020
1.172	74	SULAWESI TENGGARA	7407	KABUPATEN WAKATOBI	740705	WANGI WANGI SELATAN	7407052015	KABITA	0,5941	2020
1.173	74	SULAWESI TENGGARA	7407	KABUPATEN WAKATOBI	740706	KALEDUPA SELATAN	7407062010	TANJUNG	0,5941	2020
1.174	33	JAWA TENGAH	3301	KABUPATEN CILACAP	330102	KESUGIHAN	3301022011	KELENG	0,5941	2020
1.175	62	KALIMANTAN TENGAH	6206	KATINGAN	626206	TASIK PAYAWAN	6206112006	TEWANG TAMPANG	0,5941	2020
1.176	91	PAPUA	9113	YAHUKIMO	911313	WERIMA	9113192012	LIBUK	0,5941	2020

NO	KODE PROVINSI	NAMA PROVINSI	KODE KABUPATEN	NAMA KABUPATEN	KODE KECAMATAN	NAMA KECAMATAN	KODE DESA	NAMA DESA	IDM	TAHUN PRIORITAS TERTINGGAL
1.177	92	PAPUA BARAT	9202	MANOKWARI	929202	MASNI	9202052037	UNDI	0,5941	2020
1.178	61	KALIMANTAN BARAT	6105	KABUPATEN SINTANG	610507	DEDAI	6105072009	BARAS	0,5941	2020
1.179	74	SULAWESI TENGGARA	74086	KABUPATEN KOLAKA UTARA	740806	NGAPA	7408062011	LAWOLATU	0,5941	2020
1.180	11	ACEH	1103	KABUPATEN ACEH TIMUR	110311	PANTE BIDARI	1103112005	ALUE IE MIRAH	0,5940	2020
1.181	11	ACEH	1111	KABUPATEN BIREUEN	111110	JANGKA	1111102021	LAMPOH RAYEUK	0,5940	2020
1.182	12	SUMATERA UTARA	1210	KABUPATEN LABUHANBATU	121009	BILAH HULU	1210092024	S-6 AEK NABARA	0,5940	2020
1.183	12	SUMATERA UTARA	1220	KABUPATEN PADANG LAWAS UTARA	122004	PADANG BOLAK	1220042050	BATU TAMBUN	0,5940	2020
1.184	17	BENGKULU	1707	KABUPATEN LEBONG	170703	LEBONG TENGAH	1707032016	DANAU LIANG	0,5940	2020
1.185	32	JAWA BARAT	3201	KABUPATEN BOGOR	320106	JONGGOL	3201062012	BALEKAMBANG	0,5940	2020
1.186	36	BANTEN	3601	KABUPATEN PANDEGLANG	360110	BOJONG	3601102007	MANGGUNGJAYA	0,5940	2020
1.187	36	BANTEN	3604	KABUPATEN SERANG	360430	ANYAR	3604302006	BUNIHARA	0,5940	2020
1.188	61	KALIMANTAN BARAT	6106	KABUPATEN KAPUAS HULU	610609	SELIMBAU	6106092018	MAWAN	0,5940	2020
1.189	72	SULAWESI TENGAH	7208	KABUPATEN PARIGI MOUTONG	720803	TINOMBO	7208032027	SILABIA	0,5940	2020
1.190	73	SULAWESI SELATAN	7316	KABUPATEN ENREKANG	731610	BUNTU BATU	7316102004	BUNTU MONDONG	0,5940	2020
1.191	33	JAWA TENGAH	3316	KABUPATEN BLORA	331614	TODANAN	3316142009	KAJENGAN	0,5940	2020
1.192	11	ACEH	1101	KABUPATEN ACEH SELATAN	110105	MEUKEK	1101052007	BLANG KUALA	0,5940	2020
1.193	12	SUMATERA UTARA	1207	KABUPATEN DELI SERDANG	120704	KUTALIMBARU	1207042001	SUKA MAKMUR	0,5940	2020
1.194	12	SUMATERA UTARA	1218	KABUPATEN SERDANG BEDAGAI	121805	TANJUNG BERINGIN	1218052002	NAGUR	0,5940	2020
1.195	14	RIAU	1404	KABUPATEN INDRAGIRI HILIR	140417	PULAU BURUNG	1404172004	MAYANG SARI JAYA	0,5940	2020
1.196	15	JAMBI	1503	KABUPATEN SAROLANGUN	150309	SINGKUT	1503092010	BUKIT TALANG MAS	0,5940	2020
1.197	18	LAMPUNG	1801	KABUPATEN LAMPUNG SELATAN	180110	PALAS	1801102002	SUKABAKTI	0,5940	2020
1.198	18	LAMPUNG	1808	KABUPATEN WAY KANAN	180807	NEGERI AGUNG	1808072017	BANDAR KASIH	0,5940	2020
1.199	18	LAMPUNG	1813	KABUPATEN PESISIR BARAT	181307	WAY KRUI	1813072001	PAJAR BULAN	0,5940	2020
1.200	21	KEPULAUAN RIAU	2104	KABUPATEN LINGGA	210403	SENAYANG	2104032007	MENSANAK	0,5940	2020
1.201	32	JAWA BARAT	3202	KABUPATEN SUKABUMI	320213	PARUNGKUDA	3202132002	PALASARI HILIR	0,5940	2020
1.202	32	JAWA BARAT	3206	KABUPATEN TASIKMALAYA	320633	SUKAHENING	3206332005	KUDADEPA	0,5940	2020
1.203	32	JAWA BARAT	3209	KABUPATEN CIREBON	320936	PLERED	3209362008	SARABAU	0,5940	2020
1.204	36	BANTEN	3604	KABUPATEN SERANG	360414	TANARA	3604142007	BENDUNG	0,5940	2020
1.205	52	NUSA TENGGARA BARAT	5206	KABUPATEN BIMA	520605	WAWO	5206052001	TARLAWI	0,5940	2020
1.206	53	NUSA TENGGARA TIMUR	5321	KABUPATEN MALAKA	532106	IO KUFU	5321062007	IKAN TUANBEIS	0,5940	2020
1.207	61	KALIMANTAN BARAT	6104	KABUPATEN KETAPANG	610407	SUNGAJ LAUR	6104072015	SELANGKUT RAYA	0,5940	2020
1.208	62	KALIMANTAN TENGAH	6204	KABUPATEN BARITO SELATAN	620402	DUSUN HILIR	6204022007	TELUK TIMBAU	0,5940	2020
1.209	63	KALIMANTAN SELATAN	6306	KABUPATEN HULU SUNGAI SELATAN	630608	DAHA UTARA	6306082019	HAKURUNG	0,5940	2020
1.210	64	KALIMANTAN TIMUR	6407	KABUPATEN KUTAI BARAT	640705	LONG IRAM	6407052010	LONG IRAM ILIR	0,5940	2020
1.211	71	SULAWESI UTARA	7105	KABUPATEN MINAHASA SELATAN	710503	RANOYAPO	7105032012	POOPO UTARA	0,5940	2020
1.212	73	SULAWESI SELATAN	7317	KABUPATEN LUWU	731718	LAMASI TIMUR	7317182005	SALUPAO	0,5940	2020
1.213	76	SULAWESI BARAT	7604	KABUPATEN POLEWALI MANDAR	760405	TUTAR	7604052008	TALOPA	0,5940	2020
1.214	33	JAWA TENGAH	3303	KABUPATEN PURBALINGGA	330311	KARANGANYAR	3303112005	LUMPANG	0,5940	2020
1.215	11	ACEH	1107	KABUPATEN PIDIE	110713	MUTIARA	1107132018	RAPANA	0,5938	2020
1.216	11	ACEH	1117	KABUPATEN BENER MERIAH	111707	TIMANG GAJAH	1117072004	GEGRU SEPAKAT	0,5938	2020
1.217	11	ACEH	1118	KABUPATEN PIDIE JAYA	111802	ULIM	1118022023	NANGRHOE BARAT	0,5938	2020
1.218	12	SUMATERA UTARA	1202	KABUPATEN TAPANULI UTARA	120204	SIPOHOLON	1202042003	SIMANUNGKALIT	0,5938	2020
1.219	12	SUMATERA UTARA	1213	KABUPATEN MANDAILING NATAL	121307	BUKIT MALINTANG	1213072013	LAMBOU DARUL IHSAN	0,5938	2020
1.220	12	SUMATERA UTARA	1218	KABUPATEN SERDANG BEDAGAI	121815	SEI BAMBAN	1218152008	SEI BELUTU	0,5938	2020
1.221	14	RIAU	1402	KABUPATEN INDRAGIRI HULU	140203	KELAYANG	1402032027	SUNGAJ GOLANG	0,5938	2020
1.222	14	RIAU	1402	KABUPATEN INDRAGIRI HULU	140204	PASIR PENYU	1402042009	PASIR KERANJI	0,5938	2020
1.223	14	RIAU	1404	KABUPATEN INDRAGIRI HILIR	140415	PELANGIRAN	1404152007	PINANG JAYA	0,5938	2020
1.224	14	RIAU	1405	KABUPATEN PELALAWAN	140509	TELUK MERANTI	1405092006	GAMBUT MUTIARA	0,5938	2020
1.225	14	RIAU	1406	KABUPATEN ROKAN HULU	140611	TANDUN	1406112007	SEI KUNING	0,5938	2020
1.226	15	JAMBI	1502	KABUPATEN MERANGIN	150214	TABIR ILIR	1502142007	MEKAR LIMAU MANIS	0,5938	2020
1.227	17	BENGKULU	1703	KABUPATEN BENGKULU UTARA	170312	KETAHUN	1703122014	TALANG BARU	0,5938	2020
1.228	17	BENGKULU	1707	KABUPATEN LEBONG	170703	LEBONG TENGAH	1707032009	KARANG ANYAR	0,5938	2020
1.229	18	LAMPUNG	1807	KABUPATEN LAMPUNG TIMUR	180720	WAWAY KARYA	1807202008	MEKAR KARYA	0,5938	2020
1.230	21	KEPULAUAN RIAU	2104	KABUPATEN LINGGA	210404	SINGKEP BARAT	2104042001	BAKONG	0,5938	2020
1.231	32	JAWA BARAT	3214	KABUPATEN PURWAKARTA	321405	SUKATANI	3214052010	CIBODAS	0,5938	2020
1.232	53	NUSA TENGGARA TIMUR	5307	KABUPATEN SIKKA	530708	TALIBURA	5307082014	KRINGA	0,5938	2020



NO	KODE PROVINSI	NAMA PROVINSI	KODE KABUPATEN	NAMA KABUPATEN	KODE KECAMATAN	NAMA KECAMATAN	KODE DESA	NAMA DESA	IDM	TAHUN PRIORITAS TERTINGGAL
1.233	53	NUSA TENGGARA TIMUR	5311	KABUPATEN SUMBA TIMUR	531107	PANDAWAI	5311072012	LAINDEHA	0,5938	2020
1.234	62	KALIMANTAN TENGAH	6203	KABUPATEN KAPUAS	620308	BASARANG	6203082001	PANGKALAN REKAN	0,5938	2020
1.235	63	KALIMANTAN SELATAN	630312	KABUPATEN BANJAR	630312	MATARAMAN	6303122003	BAWAHAN SEBERANG	0,5938	2020
1.236	64	KALIMANTAN TIMUR	6402	KABUPATEN KUTAI KARTANEGARA	640208	KOTA BANGUN	6402082009	PELA	0,5938	2020
1.237	64	KALIMANTAN TIMUR	6407	KABUPATEN KUTAI BARAT	640705	LONG IRAM	6407052017	LONG IRAM BAYAN	0,5938	2020
1.238	71	SULAWESI UTARA	7104	KABUPATEN KEPULAUAN TALAUD	710419	ESSANG SELATAN	7104192005	BATUMBALANGO	0,5938	2020
1.239	72	SULAWESI TENGAH	7201	KABUPATEN BANGGAI	720108	BUALEMO	7201082012	BINSIL PADANG	0,5938	2020
1.240	72	SULAWESI TENGAH	7204	KABUPATEN TOLI TOLI	720401	DAMPAL SELATAN	7204012002	TAMPIALA	0,5938	2020
1.241	73	SULAWESI SELATAN	7308	KABUPATEN BONE	730807	MARE	7308072015	PATTIRO	0,5938	2020
1.242	74	SULAWESI TENGGARA	7402	KABUPATEN KONAWE	740238	PADANGGUNUNI	7402382001	ATODOPI	0,5938	2020
1.243	74	SULAWESI TENGGARA	7405	KABUPATEN KONAWE SELATAN	740513	BENUA	7405132009	TETEHAHA	0,5938	2020
1.244	74	SULAWESI TENGGARA	7415	KABUPATEN BUTON SELATAN	741506	SIOMPU	7415062009	WAINDAWULA	0,5938	2020
1.245	75	GORONTALO	7505	KABUPATEN GORONTALO UTARA	750509	MONANO	7505092010	ZURIYATI	0,5938	2020
1.246	76	SULAWESI BARAT	7606	KABUPATEN MAMUJU TENGAH	760605	KAROSSA	7606052006	LEMBAH HOPO	0,5938	2020
1.247	82	MALUKU UTARA	8205	KABUPATEN KEPULAUAN SULA	820508	SULABESI TIMUR	8205082003	FATKAUYON	0,5938	2020
1.248	91	PAPUA	9101	KABUPATEN MERAUKE	910106	TANAH MIRING	9101062006	SARMAYAM INDAH	0,5938	2020
1.249	33	JAWA TENGAH	3304	KABUPATEN BANJARNEGARA	330408	MADUKARA	3304082020	PAKELEN	0,5938	2020
1.250	33	JAWA TENGAH	3316	KABUPATEN BLORA	331614	TODANAN	3316142015	WUKIRSARI	0,5938	2020
1.251	33	JAWA TENGAH	3321	KABUPATEN DEMAK	332110	MIJEN	3321102001	GENENG	0,5938	2020
1.252	35	JAWA TIMUR	3513	KABUPATEN PROBOLINGGO	351310	PAKUNIRAN	3513102017	BLIMBING	0,5938	2020
1.253	11	ACEH	1104	KABUPATEN ACEH TENGAH	110408	BINTANG	1104082024	GELE PULO	0,5937	2020
1.254	11	ACEH	1105	KABUPATEN ACEH BARAT	110507	ARONGAN LAMBALEK	1105072021	SIMPANG PEUT	0,5937	2020
1.255	11	ACEH	1105	KABUPATEN ACEH BARAT	110510	WOYLA BARAT	1105102005	NAPAI	0,5937	2020
1.256	11	ACEH	1107	KABUPATEN PIDIE	110724	MUTIARA TIMUR	1107242010	NIBONG	0,5937	2020
1.257	11	ACEH	1108	KABUPATEN ACEH UTARA	110806	MUARA BATU	1108062008	MEUNASAH PINTO	0,5937	2020
1.258	11	ACEH	1108	KABUPATEN ACEH UTARA	110806	MUARA BATU	1108062023	REULEUT BARAT	0,5937	2020
1.259	11	ACEH	1111	KABUPATEN BIREUEN	111103	PEUDADA	1111032041	CALOK	0,5937	2020
1.260	11	ACEH	1115	KABUPATEN NAGAN RAYA	111502	SEUNAGAN	1115022035	RAMBONG CUT	0,5937	2020
1.261	11	ACEH	1115	KABUPATEN NAGAN RAYA	111506	SUKA MAKMUE	1115062004	SUAK BILIE	0,5937	2020
1.262	11	ACEH	1117	KABUPATEN BENER MERIAH	111701	PINTU RIME GAYO	1117012008	PERDAMAIAN	0,5937	2020
1.263	11	ACEH	1118	KABUPATEN PIDIE JAYA	111802	ULIM	1118022019	SIBLAH COH	0,5937	2020
1.264	11	ACEH	1175	KOTA SUBULUSSALAM	117503	RUNDENG	1175032017	PANGLIMA SAMAN	0,5937	2020
1.265	12	SUMATERA UTARA	1213	KABUPATEN MANDAILING NATAL	121316	NATAL	1213162014	RUKUN JAYA	0,5937	2020
1.266	12	SUMATERA UTARA	1217	KABUPATEN SAMOSIR	121708	PANGURURAN	1217082016	SAIT NIHUTA	0,5937	2020
1.267	12	SUMATERA UTARA	1219	KABUPATEN BATU BARA	121901	MEDANG DERAS	1219012010	SEI BUAH KERAS	0,5937	2020
1.268	14	RIAU	1401	KABUPATEN KAMPAR	140112	TAPUNG HULU	1401122009	RIMBA MAKMUR	0,5937	2020
1.269	14	RIAU	1404	KABUPATEN INDRAGIRI HILIR	140416	TELUK BELENGKONG	1404162003	TUNGGAL RAHAYU JAYA	0,5937	2020
1.270	14	RIAU	1409	KABUPATEN KUANTAN SINGINGI	140908	SINGINGI HILIR	1409082005	SIMPANG RAYA	0,5937	2020
1.271	14	RIAU	1409	KABUPATEN KUANTAN SINGINGI	140911	INUMAN	1409112010	PULAUBUSUK JAYA	0,5937	2020
1.272	16	SUMATERA SELATAN	1604	KABUPATEN LAHAT	160420	PSEKSU	1604202001	SUKAJADI	0,5937	2020
1.273	16	SUMATERA SELATAN	1610	KABUPATEN OGAN ILIR	161003	TANJUNG RAJA	1610032032	BELANTI	0,5937	2020
1.274	17	BENGKULU	1707	KABUPATEN LEBONG	170707	BINGIN KUNING	1707072008	TALANG LIAK II	0,5937	2020
1.275	17	BENGKULU	1709	KABUPATEN BENGKULU TENGAH	170906	TABA PENANJUNG	1709062012	DATAR LEBAR	0,5937	2020
1.276	18	LAMPUNG	1805	KABUPATEN TULANG BAWANG	180530	MENGKALA TIMUR	1805302007	CEMPAKA DALEM	0,5937	2020
1.277	18	LAMPUNG	1808	KABUPATEN WAY KANAN	180812	NEGERI BESAR	1808122013	NEGERI KASIH	0,5937	2020
1.278	32	JAWA BARAT	3205	KABUPATEN GARUT	320505	TAROGONG KIDUL	3205052005	CIBUNAR	0,5937	2020
1.279	32	JAWA BARAT	3208	KABUPATEN KUNINGAN	320823	JAPARA	3208232009	KALIMATI	0,5937	2020
1.280	36	BANTEN	3601	KABUPATEN PANDEGLANG	360107	ANGSANA	3601072007	KADUBADAK	0,5937	2020
1.281	36	BANTEN	3601	KABUPATEN PANDEGLANG	360109	PAGELARAN	3601092008	SINDANGLAYA	0,5937	2020
1.282	53	NUSA TENGGARA TIMUR	5303	KABUPATEN TIMOR TENGAH UTARA	530320	INSANA BARAT	5303202010	NIFUNENAS	0,5937	2020
1.283	53	NUSA TENGGARA TIMUR	5307	KABUPATEN SIKKA	530716	KOTING	5307162001	KOTING A	0,5937	2020
1.284	61	KALIMANTAN BARAT	6108	KABUPATEN LANDAK	610801	NGABANG	6108012010	ENGKADU	0,5937	2020
1.285	63	KALIMANTAN SELATAN	6308	KABUPATEN HULU SUNGAI UTARA	630803	SUNGAI PANDAN	6308032007	SUNGAI PANDAN HILIR	0,5937	2020
1.286	63	KALIMANTAN SELATAN	6310	KABUPATEN TANAH BUMBU	631002	KUSAN HILIR	6310022024	PAKATELLU	0,5937	2020
1.287	71	SULAWESI UTARA	7101	KABUPATEN BOLAANG MONGONDOW	710111	DUMOGA UTARA	7101112014	MOPUGAD UTARA SATU	0,5937	2020
1.288	71	SULAWESI UTARA	7108	KABUPATEN BOLAANG MONGONDOW UTARA	710803	BOLANGITANG TIMUR	7108032014	BINJEITA II	0,5937	2020



NO	KODE PROVINSI	NAMA PROVINSI	KODE KABUPATEN	NAMA KABUPATEN	KODE KECAMATAN	NAMA KECAMATAN	KODE DESA	NAMA DESA	IDM	TAHUN PRIORITAS TERTINGGAL
1.289	72	SULAWESI TENGAH	7206	KABUPATEN MOROWALI	720612	WITA PONDA	7206122009	PUNTARI MAKMUR	0,5937	2020
1.290	73	SULAWESI SELATAN	7308	KABUPATEN BONE	730811	PONRE	7308112004	PATTIMPA	0,5937	2020
1.291	73	SULAWESI SELATAN	7326	KABUPATEN TORAJA UTARA	732620	KAPALA PITU	7326202003	POLO PADANG	0,5937	2020
1.292	74	SULAWESI TENGGARA	7405	KABUPATEN KONAWE SELATAN	740502	ANGATA	7405022043	LANGGEA INDAH	0,5937	2020
1.293	74	SULAWESI TENGGARA	7407	KABUPATEN WAKATOBI	740701	WANGI-WANGI	7407012008	TINDOI	0,5937	2020
1.294	74	SULAWESI TENGGARA	7413	KABUPATEN MUNA BARAT	741304	WADAGA	7413042005	KATOBU	0,5937	2020
1.295	74	SULAWESI TENGGARA	7414	KABUPATEN BUTON TENGAH	741401	LAKUDO	7414012011	MADONGKA	0,5937	2020
1.296	76	SULAWESI BARAT	7604	KABUPATEN POLEWALI MANDAR	760412	BALANIPA	7604122004	MOSSO	0,5937	2020
1.297	82	MALUKU UTARA	8206	KABUPATEN HALMAHERA TIMUR	820604	WASILE SELATAN	8206042005	PINTATU	0,5937	2020
1.298	91	PAPUA	9109	KABUPATEN MIMIKA	910915	IWAKA	9109152004	NAENA MUKTIPURA	0,5937	2020
1.299	33	JAWA TENGAH	3304	KABUPATEN BANJARNEGARA	330413	KARANGKOBAR	3304132005	SLATRI	0,5937	2020
1.300	33	JAWA TENGAH	3321	KABUPATEN DEMAK	332108	GAJAH	3321082003	KEDONDONG	0,5937	2020
1.301	33	JAWA TENGAH	3326	KABUPATEN PEKALONGAN	332609	KESESI	3326092019	SIDOSARI	0,5937	2020
1.302	35	JAWA TIMUR	3508	KABUPATEN LUMAJANG	350819	KLAKAH	3508192004	SUMBERWRINGIN	0,5937	2020
1.303	11	ACEH	1104	KABUPATEN ACEH TENGAH	110402	SILIH NARA	1104022039	ARUL KUMER BARAT	0,5936	2020
1.304	11	ACEH	1108	KABUPATEN ACEH UTARA	110802	DEWANTARA	1108022014	BLUKA TEUBAI	0,5936	2020
1.305	14	RIAU	1401	KABUPATEN KAMPAR	140107	KAMPAR KIRI	1401072023	SUNGAI RAJA	0,5936	2020
1.306	14	RIAU	1404	KABUPATEN INDRAGIRI HILIR	140415	PELANGIRAN	1404152015	TERUSAN BERINGIN JAYA	0,5936	2020
1.307	14	RIAU	1407	KABUPATEN ROKAN HILIR	140712	BATU HAMPAR	1407122003	BANTAYAN BARU	0,5936	2020
1.308	18	LAMPUNG	1802	KABUPATEN LAMPUNG TENGAH	180209	RUMBIA	1802092002	REKSO BINANGUN	0,5936	2020
1.309	18	LAMPUNG	1813	KABUPATEN PESISIR BARAT	181307	WAY KRUI	1813072010	GUNUNGKEMALA TIMUR	0,5936	2020
1.310	32	JAWA BARAT	3201	KABUPATEN BOGOR	320117	PAMIJAHAN	3201172005	GUNUNGBUNDER II	0,5936	2020
1.311	53	NUSA TENGGARA TIMUR	5302	KABUPATEN TIMOR TENGAH SELATAN	530201	KOTA SOE	5302012012	KUATAE	0,5936	2020
1.312	61	KALIMANTAN BARAT	6101	KABUPATEN SAMBAS	610106	SEJANGKUNG	6101062010	PERIGI LIMUS	0,5936	2020
1.313	62	KALIMANTAN TENGAH	6209	KABUPATEN LAMANDAU	620907	BELANTIKAN RAYA	6209072003	TANGGA BATU	0,5936	2020
1.314	64	KALIMANTAN TIMUR	6408	KABUPATEN KUTAI TIMUR	640807	TELEN	6408072005	LONG NORAN	0,5936	2020
1.315	71	SULAWESI UTARA	7101	KABUPATEN BOLAANG MONGONDOW	710114	LOLAYAN	7101142021	MENGKANG	0,5936	2020
1.316	72	SULAWESI TENGAH	7209	KABUPATEN TOJO UNA UNA	720904	AMPANA TETE	7209042009	SABO	0,5936	2020
1.317	72	SULAWESI TENGAH	7210	KABUPATEN SIGI	721009	DOLO SELATAN	7210092001	BANGGA	0,5936	2020
1.318	75	GORONTALO	7502	KABUPATEN BOALEMO	750203	DULUPI	7502032006	TANGGA JAYA	0,5936	2020
1.319	11	ACEH	1104	KABUPATEN ACEH TENGAH	110421	RUSIP ANTARA	1104212008	PANTAN BENER	0,5935	2020
1.320	11	ACEH	1106	KABUPATEN ACEH BESAR	110623	BLANG BINTANG	1106232023	KAYEE KUNYET	0,5935	2020
1.321	11	ACEH	1117	KABUPATEN BENER MERIAH	111702	PERMATA	1117022021	BALE MUSARA	0,5935	2020
1.322	12	SUMATERA UTARA	1203	KABUPATEN TAPANULI SELATAN	120306	ANGKOLA SELATAN	1203062012	TANDIHAT	0,5935	2020
1.323	12	SUMATERA UTARA	1207	KABUPATEN DELI SERDANG	120708	STM HILIR	1207082007	LAU BARUS BARU	0,5935	2020
1.324	12	SUMATERA UTARA	1208	KABUPATEN SIMALUNGUN	120807	RAYA KAHEAN	1208072013	BANJARAN	0,5935	2020
1.325	12	SUMATERA UTARA	1219	KABUPATEN BATU BARA	121902	SEI SUKA	1219022006	SEI SIMUJUR	0,5935	2020
1.326	12	SUMATERA UTARA	1219	KABUPATEN BATU BARA	121904	LIMA PULUH	1219042033	GUNUNGBANDUNG	0,5935	2020
1.327	12	SUMATERA UTARA	1219	KABUPATEN BATU BARA	121905	TALAWI	1219052015	DAHARI INDAH	0,5935	2020
1.328	14	RIAU	1409	KABUPATEN KUANTAN SINGINGI	140910	LOGAS TANAH DARAT	1409102003	LUBUK KEBUN	0,5935	2020
1.329	14	RIAU	1410	KABUPATEN KEPULAUAN MERANTI	141007	TEBING TINGGI TIMUR	1410072004	TANJUNG SARI	0,5935	2020
1.330	15	JAMBI	1503	KABUPATEN SAROLANGUN	150305	PELAWAN	1503052001	PENEGAH	0,5935	2020
1.331	16	SUMATERA SELATAN	1608	KABUPATEN OGAN KOMERING ULU TIMUR	160814	SEMENDAWAI BARAT	1608142006	ADU MANIS	0,5935	2020
1.332	16	SUMATERA SELATAN	1610	KABUPATEN OGAN ILIR	161003	TANJUNG RAJA	1610032031	TANJUNG RAJA SELATAN	0,5935	2020
1.333	18	LAMPUNG	1803	KABUPATEN LAMPUNG UTARA	180323	BLAMBANGAN PAGAR	1803232007	BURING KENCANA	0,5935	2020
1.334	36	BANTEN	3604	KABUPATEN SERANG	360434	BANDUNG	3604342008	PRINGWULUNG	0,5935	2020
1.335	52	NUSA TENGGARA BARAT	5206	KABUPATEN BIMA	520601	MONTA	5206012006	SONDO	0,5935	2020
1.336	53	NUSA TENGGARA TIMUR	5310	KABUPATEN MANGGARAI	531013	SATAR MESE BARAT	5310132016	SATAR LENDA	0,5935	2020
1.337	61	KALIMANTAN BARAT	6110	KABUPATEN MELAWI	611001	BELIMBING	6110012003	BATU AMPAR	0,5935	2020
1.338	65	KALIMANTAN UTARA	6503	KABUPATEN NUNUKAN	650305	KRAYAN	6503052045	LONG RUPAN	0,5935	2020
1.339	72	SULAWESI TENGAH	7211	KABUPATEN BANGGAI LAUT	721105	LABOBO	7211052004	ALASAN	0,5935	2020
1.340	74	SULAWESI TENGGARA	7405	KABUPATEN KONAWE SELATAN	740510	MORAMO	7405102027	BISIKORI	0,5935	2020
1.341	74	SULAWESI TENGGARA	7406	KABUPATEN BOMBANA	740603	RAROWATU	7406032014	WATU KALANGKARI	0,5935	2020
1.342	74	SULAWESI TENGGARA	7406	KABUPATEN BOMBANA	740608	MATA OLEO	7406082001	POMONTORO	0,5935	2020
1.343	74	SULAWESI TENGGARA	7412	KABUPATEN KONAWE KEPULAUAN	741206	WAWONII SELATAN	7412062004	LAWEY	0,5935	2020
1.344	81	MALUKU	8108	KABUPATEN MALUKU BARAT DAYA	810805	PULAU-PULAU BABAR TIMUR	8108052011	TUTUWAWANG	0,5935	2020



NO	KODE PROVINSI	NAMA PROVINSI	KODE KABUPATEN	NAMA KABUPATEN	KODE KECAMATAN	NAMA KECAMATAN	KODE DESA	NAMA DESA	IDM	TAHUN PRIORITAS TERTINGGAL
1.345	33	JAWA TENGAH	3325	KABUPATEN BATANG	332502	BANDAR	3325022006	SIDAYU	0,5935	2020
1.346	35	JAWA TIMUR	3522	KABUPATEN BOJONEGORO	352218	PURWOSARI	3522182005	TINUMPUK	0,5935	2020
1.347	11	ACEH	1101	KABUPATEN ACEH SELATAN	110117	KOTA BAHAGIA	1101172005	UJONG TANOH	0,5935	2020
1.348	11	ACEH	1108	KABUPATEN ACEH UTARA	110812	TANAH LUAS	1108122016	ALUE	0,5935	2020
1.349	11	ACEH	1109	KABUPATEN SIMEULUE	110909	TEUPAH TENGAH	1109092006	SIMPANG ABAIL	0,5935	2020
1.350	11	ACEH	1111	KABUPATEN BIREUEN	111103	PEUDADA	1111032002	MATANG REULEUT	0,5935	2020
1.351	11	ACEH	1111	KABUPATEN BIREUEN	111104	JEUMPA	1111042045	BLANG COT TUNONG	0,5935	2020
1.352	11	ACEH	1111	KABUPATEN BIREUEN	111117	KUTA BLANG	1111172002	PAYA RANGKULUH	0,5935	2020
1.353	12	SUMATERA UTARA	1201	KABUPATEN TAPANULI TENGAH	120112	ANDAM DEWI	1201122002	PANGARIBUAN	0,5935	2020
1.354	12	SUMATERA UTARA	1202	KABUPATEN TAPANULI UTARA	120214	GAROGA	1202142011	AEK TANGGA	0,5935	2020
1.355	13	SUMATERA BARAT	1301	KABUPATEN PESISIR SELATAN	130106	BAYANG	1301062019	GURUN PANJANG UTARA	0,5935	2020
1.356	14	RIAU	1402	KABUPATEN INDRAGIRI HULU	140208	BATANG GANGSAL	1402082010	PENYAGUAN	0,5935	2020
1.357	14	RIAU	1403	KABUPATEN BENGKALIS	140315	TALANG MUANDAU	1403152008	TASIKTEBINGSERAI	0,5935	2020
1.358	17	BENGKULU	1705	KABUPATEN SELUMA	170513	ULU TALO	1705132007	HARGO BINANGUN	0,5935	2020
1.359	53	NUSA TENGGARA TIMUR	5321	KABUPATEN MALAKA	532109	MALAKA TIMUR	5321092002	WEMEDA	0,5935	2020
1.360	61	KALIMANTAN BARAT	6105	KABUPATEN SINTANG	610514	SERAWAI	6105142006	TONTANG	0,5935	2020
1.361	61	KALIMANTAN BARAT	6109	KABUPATEN SEKADAU	610906	BELITANG HULU	6109062006	KUMPANG ILONG	0,5935	2020
1.362	63	KALIMANTAN SELATAN	6309	KABUPATEN TABALONG	630903	TANTA	6309032013	TAMIYANG	0,5935	2020
1.363	71	SULAWESI UTARA	7108	KABUPATEN BOLAANG MONGONDOW UTARA	710806	PINO GALUMAN	7108062015	TUNTULOW UTARA	0,5935	2020
1.364	72	SULAWESI TENGAH	7203	KABUPATEN DONGGALA	720325	SINDUE TOBATA	7203252005	SIPESO	0,5935	2020
1.365	73	SULAWESI SELATAN	7316	KABUPATEN ENREKANG	731608	CURIO	7316082011	SALASSA	0,5935	2020
1.366	73	SULAWESI SELATAN	7322	KABUPATEN LUWU UTARA	732204	SABBANG	7322042010	TETEURI	0,5935	2020
1.367	74	SULAWESI TENGGARA	7401	KABUPATEN KOLAKA	740108	WATUBANGGA	7401082007	KUKUTIO	0,5935	2020
1.368	74	SULAWESI TENGGARA	7401	KABUPATEN KOLAKA	740118	TANGGETADA	7401182004	PEWISOA JAYA	0,5935	2020
1.369	74	SULAWESI TENGGARA	7405	KABUPATEN KONAWE SELATAN	740520	BAITO	7405202004	MEKAR JAYA	0,5935	2020
1.370	33	JAWA TENGAH	3310	KABUPATEN KLATEN	331015	WONOSARI	3310152012	BOLALI	0,5935	2020
1.371	33	JAWA TENGAH	3314	KABUPATEN SRAGEN	331413	GEMOLONG	3314132001	KALORAN	0,5935	2020
1.372	33	JAWA TENGAH	3325	KABUPATEN BATANG	332504	REBAN	3325042001	PACET	0,5935	2020
1.373	53	NUSA TENGGARA TIMUR	5302	TIMOR TENGAH SELATAN	530202	KI'E	5302102007	FATUULAN	0,5933	2020
1.374	92	PAPUA BARAT	9201	SORONG	920201	MOISEGEN	9201422006	KLAWOTON	0,5933	2020
1.375	11	ACEH	1101	KABUPATEN ACEH SELATAN	110118	TRUMON TENGAH	1101182003	KAMPONG TEUNGOH	0,5933	2020
1.376	11	ACEH	1102	KABUPATEN ACEH TENGGARA	110213	DELENG POKHKISEN	1102132018	PESELUK PESIMBE	0,5933	2020
1.377	11	ACEH	1104	KABUPATEN ACEH TENGAH	110412	KUTE PANANG	1104122001	ATU GOGOP	0,5933	2020
1.378	11	ACEH	1106	KABUPATEN ACEH BESAR	110605	MONTASIK	1106052004	LAMPASEH KRUEUNG	0,5933	2020
1.379	11	ACEH	1107	KABUPATEN PIDIE	110704	DELIMA	1107042033	SUKON LHONG	0,5933	2020
1.380	11	ACEH	1107	KABUPATEN PIDIE	110707	INDRA JAYA	1107072038	DAYAH BIE	0,5933	2020
1.381	11	ACEH	1107	KABUPATEN PIDIE	110712	MUARA TIGA	1107122001	COT	0,5933	2020
1.382	11	ACEH	1108	KABUPATEN ACEH UTARA	110810	SYAMTALIRA ARON	1108102019	GAMPONG U	0,5933	2020
1.383	11	ACEH	1108	KABUPATEN ACEH UTARA	110811	SYAMTALIRA BAYU	1108112016	BAROH BLANG RIMUENG	0,5933	2020
1.384	11	ACEH	1108	KABUPATEN ACEH UTARA	110816	NISAM	1108162017	BLANG KARIENG	0,5933	2020
1.385	11	ACEH	1112	KABUPATEN ACEH BARAT DAYA	111205	KUALA BATEE	1112052020	RUMOH PANYANG	0,5933	2020
1.386	12	SUMATERA UTARA	1201	KABUPATEN TAPANULI TENGAH	120112	ANDAM DEWI	1201122013	SITIRIS-TIRIS	0,5933	2020
1.387	12	SUMATERA UTARA	1204	KABUPATEN NIAS	120435	SOGAE'ADU	1204352001	TUHEMBUASI	0,5933	2020
1.388	12	SUMATERA UTARA	1205	KABUPATEN LANGKAT	120523	PEMATANG JAYA	1205232002	DAMAR CONDONO	0,5933	2020
1.389	12	SUMATERA UTARA	1206	KABUPATEN KARO	120605	MEREK	1206052017	BANDAR TONGGING	0,5933	2020
1.390	12	SUMATERA UTARA	1208	KABUPATEN SIMALUNGUN	120807	RAYA KAHEAN	1208072009	GUNUNG DATAS	0,5933	2020
1.391	12	SUMATERA UTARA	1208	KABUPATEN SIMALUNGUN	120813	DOLOK PANRIBUAN	1208132008	BANDAR DOLOK	0,5933	2020
1.392	12	SUMATERA UTARA	1217	KABUPATEN SAMOSIR	121706	SIANJAR MULA MULA	1217062007	BOHO	0,5933	2020
1.393	12	SUMATERA UTARA	1218	KABUPATEN SERDANG BEDAGAI	121815	SEI BAMBAN	1218152003	BAKARAN BATU	0,5933	2020
1.394	12	SUMATERA UTARA	1221	KABUPATEN PADANG LAWAS	122106	ULU BARUMUN	1221062010	PARINGGONAN JULU	0,5933	2020
1.395	16	SUMATERA SELATAN	1602	KABUPATEN OGAN KOMERING ILIR	160211	TULUNG SELAPAN	1602112020	RANTAU LURUS	0,5933	2020
1.396	16	SUMATERA SELATAN	1606	KABUPATEN MUSI BANYUASIN	160605	SANGA DESA	1606052007	NGULAK II	0,5933	2020
1.397	16	SUMATERA SELATAN	1609	KABUPATEN OGAN KOMERING ULU SELATAN	160903	BANDING AGUNG	1609032027	RANTAU NIPIS	0,5933	2020
1.398	16	SUMATERA SELATAN	1609	KABUPATEN OGAN KOMERING ULU SELATAN	160906	BUAY SANDANG AJI	1609062012	KENALI	0,5933	2020
1.399	16	SUMATERA SELATAN	1610	KABUPATEN OGAN ILIR	161009	PEMULUTAN SELATAN	1610092009	SEGAYAM	0,5933	2020
1.400	16	SUMATERA SELATAN	1612	KABUPATEN PENUKAL ABAB LEMATAN	161202	PENUKAL UTARA	1612022007	TEMPIRAI	0,5933	2020



NO	KODE PROVINSI	NAMA PROVINSI	KODE KABUPATEN	NAMA KABUPATEN	KODE KECAMATAN	NAMA KECAMATAN	KODE DESA	NAMA DESA	IDM	TAHUN PRIORITAS TERTINGGAL
1.401	17	BENGKULU	1702	KABUPATEN REJANG LEBONG	170208	SINDANG KELINGI	1702082014	TANJUNG AUR	0,5933	2020
1.402	17	BENGKULU	1709	KABUPATEN BENGKULU TENGAH	170909	PONDOK KUBANG	1709092008	LINGGAR GALING	0,5933	2020
1.403	18	LAMPUNG	1807	KABUPATEN LAMPUNG TIMUR	180721	LABUHAN RATU	1807212011	LABUHAN RATU IX	0,5933	2020
1.404	32	JAWA BARAT	3205	KABUPATEN GARUT	320538	BL. LIMBANGAN	3205382007	SIMPEN KALER	0,5933	2020
1.405	32	JAWA BARAT	3210	KABUPATEN MAJALENGKA	321004	TALAGA	3210042013	GUNUNGMANIK	0,5933	2020
1.406	53	NUSA TENGGARA TIMUR	5301	KABUPATEN KUPANG	530117	AMARASI BARAT	5301172005	TUNBAUN	0,5933	2020
1.407	53	NUSA TENGGARA TIMUR	5306	KABUPATEN FLORES TIMUR	530613	ILE BOLENG	5306132019	BAYUNTAA	0,5933	2020
1.408	61	KALIMANTAN BARAT	6107	KABUPATEN BENGKAYANG	610703	LEDO	6107032011	LOMBA KARYA	0,5933	2020
1.409	62	KALIMANTAN TENGAH	6204	KABUPATEN BARITO SELATAN	620403	KARAU KUALA	6204032011	TELUK SAMPUDAU	0,5933	2020
1.410	62	KALIMANTAN TENGAH	6211	KABUPATEN PULANG PISAU	621103	KAHAYAN TENGAH	6211032005	SIGI	0,5933	2020
1.411	63	KALIMANTAN SELATAN	6302	KABUPATEN KOTABARU	630209	KELUMPANG TENGAH	6302092012	TANJUNG SELAYAR	0,5933	2020
1.412	63	KALIMANTAN SELATAN	6310	KABUPATEN TANAH BUMBU	631004	SATUI	6310042019	SUMBER ARUM	0,5933	2020
1.413	64	KALIMANTAN TIMUR	6402	KABUPATEN KUTAI KARTANEGARA	640204	ANGGANA	6402042007	SIDOMULYO	0,5933	2020
1.414	64	KALIMANTAN TIMUR	6411	KABUPATEN MAHAKAM ULU	641101	LONG BAGUN	6411012001	LONG HURAI	0,5933	2020
1.415	72	SULAWESI TENGAH	7204	KABUPATEN TOLI TOLI	720405	OGODEIDE	7204052004	MUARA BESAR	0,5933	2020
1.416	73	SULAWESI SELATAN	7311	KABUPATEN BARRU	731101	TANETE RIAJA	7311012002	HARAPAN	0,5933	2020
1.417	73	SULAWESI SELATAN	7317	KABUPATEN LUWU	731703	SULI	7317032013	CAKKEAWO	0,5933	2020
1.418	74	SULAWESI TENGGARA	7402	KABUPATEN KONAWE	740216	LATOMA	7402162007	WAWOLATOMA	0,5933	2020
1.419	74	SULAWESI TENGGARA	7402	KABUPATEN KONAWE	740232	KONAWE	7402322008	UETE	0,5933	2020
1.420	74	SULAWESI TENGGARA	7409	KABUPATEN KONAWE UTARA	740910	MOTUI	7409102012	RANOMBUPULU	0,5933	2020
1.421	74	SULAWESI TENGGARA	7411	KABUPATEN KOLAKA TIMUR	741105	LAMBANDIA	7411052008	ATOLANU	0,5933	2020
1.422	74	SULAWESI TENGGARA	7414	KABUPATEN BUTON TENGAH	741404	MAWASANGKA	7414042016	GUMANANO	0,5933	2020
1.423	74	SULAWESI TENGGARA	7415	KABUPATEN BUTON SELATAN	741507	KADATUA	7415072008	BANABUNGI SELATAN	0,5933	2020
1.424	76	SULAWESI BARAT	7601	KABUPATEN MAMUJU UTARA	760109	PEDONGGA	7601092002	PEDANDA	0,5933	2020
1.425	76	SULAWESI BARAT	7602	KABUPATEN MAMUJU	760212	SIMBORO DAN KEPULAUAN	7602122008	TAPANDULLU	0,5933	2020
1.426	81	MALUKU	8106	KABUPATEN SERAM BAGIAN BARAT	810610	TANIWEL TIMUR	8106102001	SOHUWE	0,5933	2020
1.427	82	MALUKU UTARA	8201	KABUPATEN HALMAHERA BARAT	820103	IBU	8201032016	AKESIBU	0,5933	2020
1.428	82	MALUKU UTARA	8204	KABUPATEN HALMAHERA SELATAN	820424	GANE BARAT UTARA	8204242009	SAMAT	0,5933	2020
1.429	82	MALUKU UTARA	8207	KABUPATEN PULAU MOROTAI	820701	MOROTAI SELATAN	8207012022	SABALA	0,5933	2020
1.430	91	PAPUA	9119	KABUPATEN SUPIORI	911905	SUPIORI BARAT	9119052001	WARYEI	0,5933	2020
1.431	33	JAWA TENGAH	3326	KABUPATEN PEKALONGAN	332618	KARANGDADAP	3326182009	KEBONROWOPUCANG	0,5933	2020
1.432	35	JAWA TIMUR	3524	KABUPATEN LAMONGAN	352403	MODO	3524032013	KEDUNGREJO	0,5933	2020
1.433	11	ACEH	1101	KABUPATEN ACEH SELATAN	110103	KLUET SELATAN	1101032002	RANTAU BINUANG	0,5932	2020
1.434	11	ACEH	1104	KABUPATEN ACEH TENGAH	110402	SILIH NARA	1104022014	WIHNI DURIN	0,5932	2020
1.435	11	ACEH	1106	KABUPATEN ACEH BESAR	110623	BLANG BINTANG	1106232014	COT RUMPUN	0,5932	2020
1.436	11	ACEH	1107	KABUPATEN PIDIE	110704	DELIMA	1107042030	CEURIH ALUE	0,5932	2020
1.437	11	ACEH	1107	KABUPATEN PIDIE	110706	GEULUMPANG TIGA	1107062026	KUMBANG KEUPULA	0,5932	2020
1.438	11	ACEH	1107	KABUPATEN PIDIE	110719	TANGSE	1107192006	PULO SEUNONG	0,5932	2020
1.439	11	ACEH	1107	KABUPATEN PIDIE	110724	MUTIARA TIMUR	1107242042	RAMBOT ADAN	0,5932	2020
1.440	11	ACEH	1108	KABUPATEN ACEH UTARA	110807	MEURAH MULIA	1108072009	TANJONG	0,5932	2020
1.441	11	ACEH	1108	KABUPATEN ACEH UTARA	110807	MEURAH MULIA	1108072042	BAROH KUTA BATEE	0,5932	2020
1.442	11	ACEH	1108	KABUPATEN ACEH UTARA	110811	SYAMTALIRA BAYU	1108112001	BALE	0,5932	2020
1.443	11	ACEH	1110	KABUPATEN ACEH SINGKIL	111004	SINGKIL	1110042011	PEMUKA	0,5932	2020
1.444	12	SUMATERA UTARA	1202	KABUPATEN TAPANULI UTARA	120215	MUARA	1202152015	ARITONANG	0,5932	2020
1.445	12	SUMATERA UTARA	1212	KABUPATEN TOBA SAMOSIR	121203	SILAEN	1212032002	SITORANG	0,5932	2020
1.446	12	SUMATERA UTARA	1212	KABUPATEN TOBA SAMOSIR	121210	ULUAN	1212102014	LUMBAN HOLBUNG	0,5932	2020
1.447	12	SUMATERA UTARA	1213	KABUPATEN MANDAILING NATAL	121306	SIABU	1213062015	SIBARUANG	0,5932	2020
1.448	12	SUMATERA UTARA	1214	KABUPATEN NIAS SELATAN	121405	PULAU-PULAU BATU	1214052029	LASONDE	0,5932	2020
1.449	14	RIAU	1407	KABUPATEN ROKAN HILIR	140715	KUBU BABUSSALAM	1407152007	PULAUHALANG MUKA	0,5932	2020
1.450	15	JAMBI	1502	KABUPATEN MERANGIN	150207	TABIR ULU	1502072012	RANTAU NGARAU	0,5932	2020
1.451	15	JAMBI	1502	KABUPATEN MERANGIN	150218	JANGKAT TIMUR	1502182014	KABU	0,5932	2020
1.452	16	SUMATERA SELATAN	1610	KABUPATEN OGAN ILIR	161016	PAYARAMAN	1610162009	RENGAS II	0,5932	2020
1.453	18	LAMPUNG	1803	KABUPATEN LAMPUNG UTARA	180310	KOTABUMI SELATAN	1803102007	CURUP GURUH	0,5932	2020
1.454	18	LAMPUNG	1803	KABUPATEN LAMPUNG UTARA	180310	KOTABUMI SELATAN	1803102008	JERANGKANG	0,5932	2020
1.455	36	BANTEN	3601	KABUPATEN PANDEGLANG	360115	CIPEUCANG	3601152002	BATURANJANG	0,5932	2020
1.456	61	KALIMANTAN BARAT	6110	KABUPATEN MELAWI	611006	TANAH PINOH	6110062004	BINA JAYA	0,5932	2020



NO	KODE PROVINSI	NAMA PROVINSI	KODE KABUPATEN	NAMA KABUPATEN	KODE KECAMATAN	NAMA KECAMATAN	KODE DESA	NAMA DESA	IDM	TAHUN PRIORITAS TERTINGGAL
1.457	61	KALIMANTAN BARAT	6112	KABUPATEN KUBU RAYA	611202	KUALA MANDOR B	6112022004	RETOK	0,5932	2020
1.458	62	KALIMANTAN TENGAH	6203	KABUPATEN KAPUAS	620311	KAPUAS TENGAH	6203112001	MASARAN	0,5932	2020
1.459	64	KALIMANTAN TIMUR	6407	KABUPATEN KUTAI BARAT	640712	BONGAN	6407122007	RESAK	0,5932	2020
1.460	71	SULAWESI UTARA	7105	KABUPATEN MINAHASA SELATAN	710519	TATAPAAAN	7105192004	WAWONA	0,5932	2020
1.461	72	SULAWESI TENGAH	7202	KABUPATEN POSO	720206	PAMONA SELATAN	7202062008	UELENE	0,5932	2020
1.462	73	SULAWESI SELATAN	7317	KABUPATEN LUWU	731708	BUA	7317082005	POSI	0,5932	2020
1.463	73	SULAWESI SELATAN	7317	KABUPATEN LUWU	731709	LAMASI	7317092022	SE'PON	0,5932	2020
1.464	74	SULAWESI TENGGARA	7403	KABUPATEN MUNA	740330	KONTU KOWUNA	7403302004	BAHUTARA	0,5932	2020
1.465	74	SULAWESI TENGGARA	7412	KABUPATEN KONAWE KEPULAUAN	741202	WAWONII UTARA	7412022015	MATA BUBU	0,5932	2020
1.466	82	MALUKU UTARA	8207	KABUPATEN PULAU MOROTAI	820701	MOROTAI SELATAN	8207012024	MORODADI	0,5932	2020
1.467	91	PAPUA	9101	KABUPATEN MERAUKE	910110	ELIKOBAL	9101102007	GERISAR	0,5932	2020
1.468	33	JAWA TENGAH	3303	KABUPATEN PURBALINGGA	330307	KUTASARI	3303072003	SUMINGKIR	0,5932	2020
1.469	33	JAWA TENGAH	3308	KABUPATEN MAGELANG	330818	GRABAG	3308182025	PESIDI	0,5932	2020
1.470	11	ACEH	1104	KABUPATEN ACEH TENGAH	110401	LINGE	1104012036	ANTARA	0,5932	2020
1.471	17	BENGKULU	1705	KABUPATEN SELUMA	170504	SEMIDANG ALAS	1705042015	TALANG DURIAN	0,5932	2020
1.472	71	SULAWESI UTARA	7102	KABUPATEN MINAHASA	710206	KAKAS	7102062022	TUMPAAN	0,5932	2020
1.473	91	PAPUA	9105	KABUPATEN KEPULAUAN YAPEN	910510	KEPULAUAN AMBAI	9105102011	RONDEPI	0,5932	2020
1.474	62	KALIMANTAN TENGAH	6202	KOTAWARINGIN TIMUR	620202	TUALAN HULU	6202162003	MERAH	0,5932	2020
1.475	53	NUSA TENGGARA TIMUR	5313	LEMBATA	535313	OMESURI	5313062021	NORMAL I	0,5931	2020
1.476	11	ACEH	1104	KABUPATEN ACEH TENGAH	110410	KETOL	1104102023	JERATA	0,5930	2020
1.477	11	ACEH	1108	KABUPATEN ACEH UTARA	110821	NIBONG	1108212013	SEULUNYOK	0,5930	2020
1.478	11	ACEH	1115	KABUPATEN NAGAN RAYA	111502	SEUNAGAN	1115022019	KRUENG CEH	0,5930	2020
1.479	11	ACEH	1117	KABUPATEN BENER MERIAH	111701	PINTU RIME GAYO	1117012004	PANTAN SINAKU	0,5930	2020
1.480	12	SUMATERA UTARA	1201	KABUPATEN TAPANULI TENGAH	120116	PASARIBU TOBING	1201162001	SUGA SUGA HUTAGODANG	0,5930	2020
1.481	12	SUMATERA UTARA	1202	KABUPATEN TAPANULI UTARA	120203	ADIAN KOTING	1202032014	PANGARAN LAMBUNG II	0,5930	2020
1.482	12	SUMATERA UTARA	1207	KABUPATEN DELI SERDANG	120706	NAMORAMBE	1207062035	RIMO MUNGKUR	0,5930	2020
1.483	12	SUMATERA UTARA	1216	KABUPATEN HUMBANG HASUNDUTAN	121604	PARANGINAN	1216042008	SIBORU TOROP	0,5930	2020
1.484	14	RIAU	1404	KABUPATEN INDRAGIRI HILIR	140403	KUALA INDRAGIRI	1404032008	SUNGAIPYAI	0,5930	2020
1.485	15	JAMBI	1501	KABUPATEN KERINCI	150106	GUNUNG KERINCI	1501062010	SUNGAIBETUNG HILIR	0,5930	2020
1.486	17	BENGKULU	1702	KABUPATEN REJANG LEBONG	170207	PADANG ULAK TANDING	1702072012	TANJUNG SANAI I	0,5930	2020
1.487	18	LAMPUNG	1810	KABUPATEN PRINGSEWU	181009	PAGELARAN UTARA	1810092009	WAY KUNIR	0,5930	2020
1.488	32	JAWA BARAT	3209	KABUPATEN CIREBON	320930	GEBANG	3209302001	DOMPYONG KULON	0,5930	2020
1.489	53	NUSA TENGGARA TIMUR	5318	KABUPATEN SUMBA BARAT DAYA	531802	WEWEWA UTARA	5318022006	PUU POTTO	0,5930	2020
1.490	61	KALIMANTAN BARAT	6101	KABUPATEN SAMPAS	610116	JAWAI SELATAN	6101162009	SABARAN	0,5930	2020
1.491	63	KALIMANTAN SELATAN	6301	KABUPATEN TANAH LAUT	630104	KURAU	6301042017	TAMBAK KARYA	0,5930	2020
1.492	63	KALIMANTAN SELATAN	6303	KABUPATEN BANJAR	630311	ARANIO	6303112004	BUNGLAI	0,5930	2020
1.493	64	KALIMANTAN TIMUR	6408	KABUPATEN KUTAI TIMUR	640806	BUSANG	6408062002	LONG PEJENG	0,5930	2020
1.494	71	SULAWESI UTARA	7107	KABUPATEN MINAHASA TENGGARA	710712	RATAHAN TIMUR	7107122005	WIOI TIMUR	0,5930	2020
1.495	74	SULAWESI TENGGARA	7404	KABUPATEN BUTON	740423	LASALIMU	7404232015	NAMBO	0,5930	2020
1.496	74	SULAWESI TENGGARA	7406	KABUPATEN BOMBANA	740603	BAROWATU	7406032015	TAHI ITE	0,5930	2020
1.497	74	SULAWESI TENGGARA	7414	KABUPATEN BUTON TENGAH	741406	GU	7414062010	KOLOWA	0,5930	2020
1.498	81	MALUKU	8102	KABUPATEN MALUKU TENGGARA	810216	HOAT SORBAY	8102162007	DIAN DARAT	0,5930	2020
1.499	81	MALUKU	8105	KABUPATEN SERAM BAGIAN TIMUR	810506	TUTUK TOLU	8105062008	WALANG TENGA	0,5930	2020
1.500	33	JAWA TENGAH	3309	KABUPATEN BOYOLALI	330915	KLEGO	3309152010	GONDANGLEGI	0,5930	2020
1.501	33	JAWA TENGAH	3329	KABUPATEN BREBES	332917	BANJARHARJO	3329172023	SUKAREJA	0,5930	2020
1.502	35	JAWA TIMUR	3526	KABUPATEN BANGKALAN	352616	MODUNG	3526162016	SUWA*AN	0,5930	2020
1.503	11	ACEH	1105	KABUPATEN ACEH BARAT	110507	ARONGAN LAMBALEK	1105072013	PANTON MAKMU	0,5930	2020
1.504	11	ACEH	1107	KABUPATEN PIDIE	110708	KEMBANG TANJONG	1107082036	KEUREUMBOK	0,5930	2020
1.505	11	ACEH	1108	KABUPATEN ACEH UTARA	110823	LAPANG	1108232005	TANJONG DAMA	0,5930	2020
1.506	11	ACEH	1108	KABUPATEN ACEH UTARA	110826	BANDA BARO	1108262006	ALUE KEURINYAI	0,5930	2020
1.507	12	SUMATERA UTARA	1203	KABUPATEN TAPANULI SELATAN	120307	BATANG ANGKOLA	1203072064	SORIMANOAN	0,5930	2020
1.508	14	RIAU	1401	KABUPATEN KAMPAR	140109	KAMPAR KIRI HULU	1401092001	GEMA	0,5930	2020
1.509	14	RIAU	1409	KABUPATEN KUANTAN SINGINGI	140901	KUANTAN MUDIK	1409012026	AUR DURI	0,5930	2020
1.510	16	SUMATERA SELATAN	1609	KABUPATEN OGAN KOMERING ULU SELATAN	160910	KISAM TINGGI	1609102008	MUARA PAYANG	0,5930	2020
1.511	18	LAMPUNG	1811	KABUPATEN MESUJI	181102	MESUJI TIMUR	1811022016	TANJUNG MENANG RAYA	0,5930	2020
1.512	18	LAMPUNG	1813	KABUPATEN PESISIR BARAT	181303	LEMONG	1813032001	TANJUNG JATI	0,5930	2020



NO	KODE PROVINSI	NAMA PROVINSI	KODE KABUPATEN	NAMA KABUPATEN	KODE KECAMATAN	NAMA KECAMATAN	KODE DESA	NAMA DESA	IDM	TAHUN PRIORITAS TERTINGGAL
1.513	32	JAWA BARAT	3205	KABUPATEN GARUT	320529	CIBALONG	3205292010	MEKARWANGI	0.5930	2020
1.514	91	PAPUA	9109	KABUPATEN MIMIKA	910909	KUALA KENCANA	9109092010	KARYA KENCANA	0.5930	2020
1.515	11	ACEH	1102	KABUPATEN ACEH TENGGARA	110209	BUKIT TUSAM	1102092019	KUTE GEKHAT	0.5929	2020
1.516	11	ACEH	1108	KABUPATEN ACEH UTARA	110807	MEURAH MULIA	1108072037	PULO DRIEN BEUKAH	0.5929	2020
1.517	11	ACEH	1111	KABUPATEN BIREUEN	111111	SIMPANG MAMPLAM	1111112031	CURE TUNONG	0.5929	2020
1.518	12	SUMATERA UTARA	1207	KABUPATEN DELI SERDANG	120701	GUNUNG MERIAH	1207012012	MARJANDI TONGAH	0.5929	2020
1.519	12	SUMATERA UTARA	1217	KABUPATEN SAMOSIR	121704	PALUPI	1217042003	URAT II	0.5929	2020
1.520	12	SUMATERA UTARA	1221	KABUPATEN PADANG LAWAS	122106	ULU BARUMUN	1221062013	TANJUNG	0.5929	2020
1.521	16	SUMATERA SELATAN	1604	KABUPATEN LAHAT	160424	TANJUNG SAKTI PUMI	1604242003	GUNUNG KEMBANG	0.5929	2020
1.522	16	SUMATERA SELATAN	1609	KABUPATEN OGAN KOMERING ULU SELATAN	160916	SINDANG DANAU	1609162003	MUARA SINDANG TENGAH	0.5929	2020
1.523	17	BENGKULU	1705	KABUPATEN SELUMA	170513	ULU TALO	1705132006	AIR KERUH	0.5929	2020
1.524	18	LAMPUNG	1803	KABUPATEN LAMPUNG UTARA	180310	KOTABUMI SELATAN	1803102009	WAY MELAN	0.5929	2020
1.525	18	LAMPUNG	1808	KABUPATEN WAY KANAN	180805	BAHUGA	1808052024	BUMI AGUNG	0.5929	2020
1.526	36	BANTEN	3601	KABUPATEN PANDEGLANG	360110	BOJONG	3601102006	CITUMENGGUNG	0.5929	2020
1.527	53	NUSA TENGGARA TIMUR	5319	KABUPATEN MANGGARAI TIMUR	531908	POCO RANAKA TIMUR	5319082010	WANGKAR WELI	0.5929	2020
1.528	61	KALIMANTAN BARAT	6101	KABUPATEN SAMBAS	610102	TELUK KERAMAT	6101022007	BERLIMANG	0.5929	2020
1.529	63	KALIMANTAN SELATAN	6302	KABUPATEN KOTABARU	630205	PULAU SEBUKU	6302052006	BALAMBUS	0.5929	2020
1.530	63	KALIMANTAN SELATAN	6308	KABUPATEN HULU SUNGAI UTARA	630804	AMUNTAI SELATAN	6308042029	RUHAM	0.5929	2020
1.531	72	SULAWESI TENGAH	7204	KABUPATEN TOLI TOLI	720408	GALANG	7204082001	OGOMOLI	0.5929	2020
1.532	76	SULAWESI BARAT	7605	KABUPATEN MAJENE	760503	SENDANA	7605032023	TALLUBANUA UTARA	0.5929	2020
1.533	82	MALUKU UTARA	8204	KABUPATEN HALMAHERA SELATAN	820421	BACAN TIMUR SELATAN	8204212007	TABAJAYA	0.5929	2020
1.534	35	JAWA TIMUR	3501	KABUPATEN PACITAN	350104	PACITAN	3501042021	SAMBONG	0.5929	2020
1.535	35	JAWA TIMUR	3529	KABUPATEN SUMENEP	352903	MANDING	3529032005	GADDING	0.5929	2020
1.536	91	PAPUA	9106	BIAK NUMFOR	910610	BIAK UTARA	9106022013	ROSAYENDI	0.5929	2020
1.537	11	ACEH	1107	KABUPATEN PIDIE	110703	BATEE	1107032004	PULO TUKOK	0.5927	2020
1.538	11	ACEH	1117	KABUPATEN BENER MERIAH	111701	PINTU RIME GAYO	1117012002	NEGERI ANTARA	0.5927	2020
1.539	12	SUMATERA UTARA	1207	KABUPATEN DELI SERDANG	120703	SIBOLANGIT	1207032025	SIKEBEN	0.5927	2020
1.540	12	SUMATERA UTARA	1211	KABUPATEN DAIRI	121102	SUMBUL	1211022015	DOLOK TOLONG	0.5927	2020
1.541	12	SUMATERA UTARA	1212	KABUPATEN TOBA SAMOSIR	121210	ULUAN	1212102012	SIREGAR AEK NALAS	0.5927	2020
1.542	12	SUMATERA UTARA	1221	KABUPATEN PADANG LAWAS	122109	BATANG LUBU SUTAM	1221092020	PINARIK	0.5927	2020
1.543	16	SUMATERA SELATAN	1611	KABUPATEN EMPAT LAWANG	161105	LINTANG KANAN	1611052001	UMO JATI	0.5927	2020
1.544	18	LAMPUNG	1811	KABUPATEN MESUJI	181103	RAWA JITU UTARA	1811032001	SUNGAI BUAYA	0.5927	2020
1.545	18	LAMPUNG	1813	KABUPATEN PESISIR BARAT	181304	PESISIR UTARA	1813042011	PEMANCAR	0.5927	2020
1.546	32	JAWA BARAT	3201	KABUPATEN BOGOR	320136	TANJUNGSARI	3201362004	ANTAJAYA	0.5927	2020
1.547	52	NUSA TENGGARA BARAT	5208	KABUPATEN LOMBOK UTARA	520802	GANGGA	5208022005	SAMBIK BANGKOL	0.5927	2020
1.548	61	KALIMANTAN BARAT	6110	KABUPATEN MELAWI	611006	TANAH PINOH	6110062005	BINA KARYA	0.5927	2020
1.549	63	KALIMANTAN SELATAN	6308	KABUPATEN HULU SUNGAI UTARA	630803	SUNGAI PANDAN	6308032037	TAMBALANG TENGAH	0.5927	2020
1.550	73	SULAWESI SELATAN	7308	KABUPATEN BONE	730806	LIBURENG	7308062006	BUNE	0.5927	2020
1.551	73	SULAWESI SELATAN	7316	KABUPATEN ENREKANG	731606	BUNGIN	7316062010	BANUA	0.5927	2020
1.552	73	SULAWESI SELATAN	7317	KABUPATEN LUWU	731710	LAROMPONG SELATAN	7317102003	SAMPANO	0.5927	2020
1.553	74	SULAWESI TENGGARA	7404	KABUPATEN BUTON	740422	KAPONTORI	7404222007	TODANGA	0.5927	2020
1.554	74	SULAWESI TENGGARA	7412	KABUPATEN KONAWE KEPULAUAN	741206	WAWONII SELATAN	7412062003	WAWOSOU	0.5927	2020
1.555	91	PAPUA	9112	KABUPATEN PEGUNUNGAN BINTANG	911215	SERAMBAKON	9112152005	MODUSIT	0.5927	2020
1.556	92	PAPUA BARAT	9205	KABUPATEN RAJA AMPAT	920511	MEOS MANSAR	9205112001	YENBEKWAN	0.5927	2020
1.557	35	JAWA TIMUR	3522	KABUPATEN BOJONEGORO	352228	GAYAM	3522282012	MANUKAN	0.5927	2020
1.558	35	JAWA TIMUR	3524	KABUPATEN LAMONGAN	352419	KEMBANGBAHU	3524192001	TLOGOAGUNG	0.5927	2020
1.559	35	JAWA TIMUR	3528	KABUPATEN PAMEKASAN	352811	BATUMARMAR	3528112004	LESONG LAOK	0.5927	2020
1.560	15	JAMBI	1506	TANJUNG JABUNG BARAT	151506	PENGABUAN	1506032019	SUNGAIRAYA	0.5927	2020
1.561	76	SULAWESI BARAT	7604	KABUPATEN POLEWALI MANDAR	760409	MATANGNGA	7604092003	RANGOAN	0.5927	2020
1.562	11	ACEH	1108	KABUPATEN ACEH UTARA	110802	DEWANTARA	1108022004	PALOH GADENG	0.5926	2020
1.563	11	ACEH	1108	KABUPATEN ACEH UTARA	110814	T. JAMBO AYE	1108142001	TEUPIN GAJAH	0.5926	2020
1.564	11	ACEH	1108	KABUPATEN ACEH UTARA	110814	T. JAMBO AYE	1108142025	BUKET PADANG	0.5926	2020
1.565	11	ACEH	1111	KABUPATEN BIREUEN	111110	JANGKA	1111102034	BUGAK MESJID	0.5926	2020
1.566	12	SUMATERA UTARA	1208	KABUPATEN SIMALUNGUN	120827	SILOU KAHEAN	1208272016	PARDOMUAN BANDAR	0.5926	2020
1.567	16	SUMATERA SELATAN	1604	KABUPATEN LAHAT	160416	KIKIM SELATAN	1604162004	PAGARDIN	0.5926	2020
1.568	16	SUMATERA SELATAN	1674	KOTA PRABUMULIH	167406	PRABUMULIH SELATAN	1674062004	TANJUNG MENANG	0.5926	2020



NO	KODE PROVINSI	NAMA PROVINSI	KODE KABUPATEN	NAMA KABUPATEN	KODE KECAMATAN	NAMA KECAMATAN	KODE DESA	NAMA DESA	IDM	TAHUN PRIORITAS TERTINGGAL
1.569	36	BANTEN	3602	KABUPATEN LEBAK	360206	LEUWIDAMAR	3602062011	JALUPANGMULYA	0.5926	2020
1.570	63	KALIMANTAN SELATAN	6304	KABUPATEN BARITO KUALA	630417	JEJANGKIT	6304172004	JEJANGKIT TIMUR	0.5926	2020
1.571	72	SULAWESI TENGAH	7211	KABUPATEN BANGGAI LAUT	721103	BOKAN KEPULAUAN	7211032015	BOLOKUT	0.5926	2020
1.572	74	SULAWESI TENGGARA	7402	KABUPATEN KONAWE	740236	LALONGGASUMETO	7402362008	TOOLAWAWO	0.5926	2020
1.573	76	SULAWESI BARAT	7606	KABUPATEN MAMUJU TENGAH	760605	KAROSSA	7606052010	SALUBIRO	0.5926	2020
1.574	81	MALUKU	8102	KABUPATEN MALUKU TENGGARA	810213	KEI KECIL TIMUR	8102132006	MASTUR	0.5926	2020
1.575	81	MALUKU	8102	KABUPATEN MALUKU TENGGARA	810213	KEI KECIL TIMUR	8102132024	DENWET	0.5926	2020
1.576	82	MALUKU UTARA	8203	KABUPATEN HALMAHERA UTARA	820322	KAO TELUK	8203222005	KUNTUM MEKAR	0.5926	2020
1.577	11	ACEH	1105	KABUPATEN ACEH BARAT	110508	PANTE CEUREUMEN	1105082009	LAWET	0.5925	2020
1.578	11	ACEH	1108	KABUPATEN ACEH UTARA	110804	LHOKSUKON	1108042036	MEUNASAH TUTONG	0.5925	2020
1.579	11	ACEH	1114	KABUPATEN ACEH JAYA	111409	PASIE RAYA	1114092014	BUKET KEUMUNENG	0.5925	2020
1.580	17	BENGKULU	1704	KABUPATEN KAUR	170406	MAJE	1704062009	PENYANDINGAN	0.5925	2020
1.581	32	JAWA BARAT	3206	KABUPATEN TASIKMALAYA	320602	KARANGNUNGGAL	3206022014	KUJANG	0.5925	2020
1.582	32	JAWA BARAT	3215	KABUPATEN KARAWANG	321504	CIAMPEL	3215042007	MULYASEJATI	0.5925	2020
1.583	32	JAWA BARAT	3215	KABUPATEN KARAWANG	321510	PEDES	3215102002	KARANGJAYA	0.5925	2020
1.584	61	KALIMANTAN BARAT	6103	KABUPATEN SANGGAU	610308	KEMBAYAN	6103082008	TANAP	0.5925	2020
1.585	75	GORONTALO	7502	KABUPATEN BOALEMO	750207	PAGUYAMAN PANTAI	7502072005	APITALAWU	0.5925	2020
1.586	33	JAWA TENGAH	3314	KABUPATEN SRAGEN	331411	SIDOHARJO	3314112003	PATIHAN	0.5925	2020
1.587	33	JAWA TENGAH	3326	KABUPATEN PEKALONGAN	332610	SRAGI	3326102012	PORWOREJO	0.5925	2020
1.588	92	PAPUA BARAT	9208	KAIMANA	920808	KAMBRAU	9208052004	BAHUMIA	0.5924	2020
1.589	12	SUMATERA UTARA	1205	KABUPATEN LANGKAT	120521	SIRAPIT	1205212009	SUMBER JAYA	0.5924	2020
1.590	12	SUMATERA UTARA	1213	KABUPATEN MANDAILING NATAL	121309	LEMBAH SORIK MARAPI	1213092001	AEK MARIAN MG	0.5924	2020
1.591	17	BENGKULU	1702	KABUPATEN REJANG LEBONG	170223	SINDANG BELITI ILIR	1702232001	MERANTAU	0.5924	2020
1.592	18	LAMPUNG	1802	KABUPATEN LAMPUNG TENGAH	180222	SENDANG AGUNG	1802222008	SENDANG MUKTI	0.5924	2020
1.593	32	JAWA BARAT	3201	KABUPATEN BOGOR	320125	CISARUA	3201252008	KOPO	0.5924	2020
1.594	52	NUSA TENGGARA BARAT	5201	KABUPATEN LOMBOK BARAT	520107	SEKOTONG	5201072007	GILI GEDE INDAH	0.5924	2020
1.595	62	KALIMANTAN TENGAH	6207	KABUPATEN SERUYAN	620710	SULING TAMBUN	6207102006	TUMBANG GUGUP	0.5924	2020
1.596	64	KALIMANTAN TIMUR	6408	KABUPATEN KUTAI TIMUR	640809	BENGALON	6408092003	KERAITAN	0.5924	2020
1.597	72	SULAWESI TENGAH	7210	KABUPATEN SIGI	721002	PALOLO	7210022009	SINTUWU	0.5924	2020
1.598	73	SULAWESI SELATAN	7304	KABUPATEN JENEPONTO	730407	BONTORAMBA	7304072008	BATUJALA	0.5924	2020
1.599	74	SULAWESI TENGGARA	7402	KABUPATEN KONAWE	740219	WONGGEDUKU	7402192015	TETEMOTAHA	0.5924	2020
1.600	35	JAWA TIMUR	3526	KABUPATEN BANGKALAN	352618	GALIS	3526182017	LANTEK TIMOR	0.5924	2020
1.601	11	ACEH	1106	KABUPATEN ACEH BESAR	110605	MONTASIK	1106052001	MATA IE	0.5922	2020
1.602	14	RIAU	1407	KABUPATEN ROKAN HILIR	140703	TANAH PUTIH	1407032017	SINTONG BAKTI	0.5922	2020
1.603	14	RIAU	1408	KABUPATEN SIAK	140802	SUNGAI APIT	1408022012	PENYENGAT	0.5922	2020
1.604	15	JAMBI	1502	KABUPATEN MERANGIN	150204	SUNGAI MANAU	1502042010	SERINGAT	0.5922	2020
1.605	64	KALIMANTAN TIMUR	6408	KABUPATEN KUTAI TIMUR	640811	SANDARAN	6408112007	TANJUNG MANGKALIAI	0.5922	2020
1.606	74	SULAWESI TENGGARA	7409	KABUPATEN KONAWE UTARA	740905	LASOLO	7409052026	MUARA TINOBU	0.5922	2020
1.607	33	JAWA TENGAH	3303	KABUPATEN PURBALINGGA	330307	KUTASARI	3303072009	LIMBANGAN	0.5922	2020
1.608	33	JAWA TENGAH	3329	KABUPATEN BREBES	332912	LOSARI	3329122012	LIMBANGAN	0.5922	2020
1.609	35	JAWA TIMUR	3529	KABUPATEN SUMENEP	352903	MANDING	3529032008	JABA'AN	0.5922	2020
1.610	65	KALIMANTAN UTARA	6502	MALINAU	650202	MALINAU UTARA	6502027012	SEMENGARIS	0.5922	2020
1.611	12	SUMATERA UTARA	1211	KABUPATEN DAIRI	121106	TANAH PINEM	1211062007	TANAH PINEM	0.5922	2020
1.612	63	KALIMANTAN SELATAN	6304	KABUPATEN BARITO KUALA	630401	TABUNGANEN	6304012007	TABUNGANEN PERUMUS	0.5922	2020
1.613	73	SULAWESI SELATAN	7317	KABUPATEN LUWU	731703	SULI	7317032011	PADANG LAMBE	0.5922	2020
1.614	74	SULAWESI TENGGARA	7405	KABUPATEN KONAWE SELATAN	740514	PALANGGA SELATAN	7405142007	WATU RAPA	0.5922	2020
1.615	33	JAWA TENGAH	3301	KABUPATEN CILACAP	330124	KAMPUNG LAUT	3301242001	UJUNGAGAGAK	0.5922	2020
1.616	15	JAMBI	1507	TANJUNG JABUNG TIMUR	151507	DENDANG	1507062005	KOTO KANDIS	0.5922	2020
1.617	62	KALIMANTAN TENGAH	6208	SUKAMARA	620808	SUKAMARA	6208012008	PETARIKAN	0.5922	2020
1.618	12	SUMATERA UTARA	1220	KABUPATEN PADANG LAWAS UTARA	122006	PORTIBI	1220062028	NAPA LOMBANG	0.5921	2020
1.619	13	SUMATERA BARAT	1301	KABUPATEN PESISIR SELATAN	130111	BASA AMPEK BALAI TAPAN	1301112017	RIAK DANAU TAPAN	0.5921	2020
1.620	15	JAMBI	1503	KABUPATEN SAROLANGUN	150302	LIMUN	1503022016	MOENTI	0.5921	2020
1.621	16	SUMATERA SELATAN	1604	KABUPATEN LAHAT	160430	MULAK SEBINGKAI	1604302009	PENANDINGAN	0.5921	2020
1.622	18	LAMPUNG	1808	KABUPATEN WAY KANAN	180802	KASUI	1808022014	SUKA JADI	0.5921	2020
1.623	32	JAWA BARAT	3206	KABUPATEN TASIKMALAYA	320616	TANJUNGPURBA	3206162003	SUKANAGARA	0.5921	2020
1.624	36	BANTEN	3602	KABUPATEN LEBAK	360225	LEBAKGEDONG	3602252005	LEBAKSITU	0.5921	2020



NO	KODE PROVINSI	NAMA PROVINSI	KODE KABUPATEN	NAMA KABUPATEN	KODE KECAMATAN	NAMA KECAMATAN	KODE DESA	NAMA DESA	IDM	TAHUN PRIORITAS TERTINGGAL
1.625	52	NUSA TENGGARA BARAT	5206	KABUPATEN BIMA	520601	MONTA	5206012019	WARO	0.5921	2020
1.626	53	NUSA TENGGARA TIMUR	5308	KABUPATEN ENDE	530801	NANGAPANDA	5308012018	ONDOREA BARAT	0.5921	2020
1.627	53	NUSA TENGGARA TIMUR	5311	KABUPATEN SUMBA TIMUR	531112	PABERIWAI	5311122003	KARERA JANGGA	0.5921	2020
1.628	63	KALIMANTAN SELATAN	6303	KABUPATEN BANJAR	630319	TATAH MAKMUR	6303192006	PANDAN SARI	0.5921	2020
1.629	72	SULAWESI TENGAH	7201	KABUPATEN BANGGAI	720116	LOBU	7201162008	BALEAN	0.5921	2020
1.630	72	SULAWESI TENGAH	7203	KABUPATEN DONGGALA	720304	RIO PAKAVA	7203042013	BUKIT INDAH	0.5921	2020
1.631	72	SULAWESI TENGAH	7210	KABUPATEN SIGI	721002	PALOLO	7210022006	PATIMBE	0.5921	2020
1.632	81	MALUKU	8102	KABUPATEN MALUKU TENGGARA	810203	KEI BESAR	8102032033	SOINRAT	0.5921	2020
1.633	35	JAWA TIMUR	3514	KABUPATEN PASURUAN	351401	PURWODADI	3514012004	COWEK	0.5921	2020
1.634	11	ACEH	1105	KABUPATEN ACEH BARAT	110507	ARONGAN LAMBALEK	1105072022	SEUNEUBOK TEUNGOH	0.5921	2020
1.635	12	SUMATERA UTARA	1203	KABUPATEN TAPANULI SELATAN	120307	BATANG ANGKOLA	1203072032	PARGUMBANGAN	0.5921	2020
1.636	14	RIAU	1409	KABUPATEN KUANTAN SINGINGI	140912	HULU KUANTAN	1409122005	SUNGAIALAH	0.5921	2020
1.637	15	JAMBI	1503	KABUPATEN SAROLANGUN	150306	MANDIANGIN	1503062010	MUARO KETALO	0.5921	2020
1.638	16	SUMATERA SELATAN	1610	KABUPATEN OGAN ILIR	161005	PEMULUTAN	1610052037	HARAPAN	0.5921	2020
1.639	18	LAMPUNG	1803	KABUPATEN LAMPUNG UTARA	180310	KOTABUMI SELATAN	1803102004	MULANG MAYA	0.5921	2020
1.640	32	JAWA BARAT	3202	KABUPATEN SUKABUMI	320245	TEGALBULEUD	3202452004	CALINGCING	0.5921	2020
1.641	61	KALIMANTAN BARAT	6111	KABUPATEN KAYONG UTARA	611105	SEPONTI	6111052005	SUNGAI SEPETI	0.5921	2020
1.642	63	KALIMANTAN SELATAN	6310	KABUPATEN TANAH BUMBU	631004	SATUI	6310042006	JOMBANG	0.5921	2020
1.643	63	KALIMANTAN SELATAN	6311	KABUPATEN BALANGAN	631107	PARINGIN SELATAN	6311072004	BARUH BAHINU DALAM	0.5921	2020
1.644	72	SULAWESI TENGAH	7210	KABUPATEN SIGI	721009	DOLO SELATAN	7210092007	BALONGGA	0.5921	2020
1.645	74	SULAWESI TENGGARA	7409	KABUPATEN KONAWE UTARA	740901	ASERA	7409012020	WUNDUHAKA	0.5921	2020
1.646	76	SULAWESI BARAT	7602	KABUPATEN MAMUJU	760201	MAMUJU	7602012010	TADUI	0.5921	2020
1.647	82	MALUKU UTARA	8203	KABUPATEN HALMAHERA UTARA	820304	GALELA	8203042016	TOWEKA	0.5921	2020
1.648	82	MALUKU UTARA	8208	KABUPATEN PULAU TALIABU	820807	TALIABU SELATAN	8208072009	NGGOLI	0.5921	2020
1.649	33	JAWA TENGAH	3321	KABUPATEN DEMAK	332104	SAYUNG	3321042015	GEMULAK	0.5921	2020
1.650	33	JAWA TENGAH	3329	KABUPATEN BREBES	332912	LOSARI	3329122007	KARANGDEMPEL	0.5921	2020
1.651	11	ACEH	1102	KABUPATEN ACEH TENGGARA	110216	LEUSER	1102162006	GUNUNG PAK-PAK	0.5919	2020
1.652	11	ACEH	1111	KABUPATEN BIREUEN	111103	PEUDADA	1111032005	MEUNASAH RABO	0.5919	2020
1.653	11	ACEH	1115	KABUPATEN NAGAN RAYA	111506	SUKA MAKMUE	1115062012	GAMPONG TEUNGOH	0.5919	2020
1.654	11	ACEH	1116	KABUPATEN ACEH TAMIANG	111601	MANYAK PAYED	1116012006	KRUENG SIKAJANG	0.5919	2020
1.655	11	ACEH	1117	KABUPATEN BENER MERIAH	111701	PINTU RIME GAYO	1117012017	BENER MERIAH	0.5919	2020
1.656	11	ACEH	1118	KABUPATEN PIDIE JAYA	111802	ULIM	1118022002	REULEUT	0.5919	2020
1.657	11	ACEH	1118	KABUPATEN PIDIE JAYA	111802	ULIM	1118022012	MEUNASAH BUENG	0.5919	2020
1.658	14	RIAU	1404	KABUPATEN INDRAGIRI HILIR	140411	BATANG TUAKA	1404112004	SUNGAIJUNJANGAN	0.5919	2020
1.659	14	RIAU	1404	KABUPATEN INDRAGIRI HILIR	140412	GAUNG	1404122011	TELUKKABUNG	0.5919	2020
1.660	15	JAMBI	1506	KABUPATEN TANJUNG JABUNG BARAT	150607	BATANG ASAM	1506072010	LUBUK LAWAS	0.5919	2020
1.661	52	NUSA TENGGARA BARAT	5206	KABUPATEN BIMA	520612	LAMBU	5206122008	SORO	0.5919	2020
1.662	53	NUSA TENGGARA TIMUR	5307	KABUPATEN SIKKA	530704	NITA	5307042004	LADOGAHAR	0.5919	2020
1.663	71	SULAWESI UTARA	7108	KABUPATEN BOLAANG MONGONDOW UTARA	710806	PINOGALUMAN	7108062001	KOMUS I	0.5919	2020
1.664	72	SULAWESI TENGAH	7204	KABUPATEN TOLI TOLI	720404	BASIDONDO	7204042010	BASI	0.5919	2020
1.665	72	SULAWESI TENGAH	7210	KABUPATEN SIGI	721006	KULAWI SELATAN	7210062002	GIMPU	0.5919	2020
1.666	72	SULAWESI TENGAH	7211	KABUPATEN BANGGAI LAUT	721103	BOKAN KEPULAUAN	7211032003	KAUKES	0.5919	2020
1.667	73	SULAWESI SELATAN	7316	KABUPATEN ENREKANG	731602	ENREKANG	7316022007	TOKKONAN	0.5919	2020
1.668	73	SULAWESI SELATAN	7317	KABUPATEN LUWU	731717	WALENRANG TIMUR	7317172002	TANETE	0.5919	2020
1.669	73	SULAWESI SELATAN	7326	KABUPATEN TORAJA UTARA	732617	BANGKELEKILA	7326172004	TAMPAN BONGA	0.5919	2020
1.670	74	SULAWESI TENGGARA	7405	KABUPATEN KONAWE SELATAN	740509	KOLONO	7405092028	ALOSI	0.5919	2020
1.671	74	SULAWESI TENGGARA	7405	KABUPATEN KONAWE SELATAN	740514	PALANGGA SELATAN	7405142010	MONDOE	0.5919	2020
1.672	74	SULAWESI TENGGARA	7408	KABUPATEN KOLAKA UTARA	740801	LASUSUA	7408012009	WATULIWU	0.5919	2020
1.673	74	SULAWESI TENGGARA	7408	KABUPATEN KOLAKA UTARA	740813	KATOI	7408132005	MARUGE	0.5919	2020
1.674	74	SULAWESI TENGGARA	7409	KABUPATEN KONAWE UTARA	740904	MOLAWE	7409042005	MANDIODO	0.5919	2020
1.675	74	SULAWESI TENGGARA	7414	KABUPATEN BUTON TENGAH	741406	GU	7414062001	BANTEA	0.5919	2020
1.676	81	MALUKU	8102	KABUPATEN MALUKU TENGGARA	810215	MANYEUW	8102152006	LAIRNGANGAS	0.5919	2020
1.677	81	MALUKU	8103	KABUPATEN MALUKU TENGGARA BARAT	810306	YARU	8103062004	SOFYANIN	0.5919	2020
1.678	33	JAWA TENGAH	3305	KABUPATEN KEBUMEN	330510	KUTOWINANGUN	3305102014	LUMBU	0.5919	2020
1.679	33	JAWA TENGAH	3320	KABUPATEN JEPARA	332008	BANGSRI	3320082004	SRIKANDANG	0.5919	2020
1.680	35	JAWA TIMUR	3524	KABUPATEN LAMONGAN	352419	KEMBANGBAHU	3524192013	PELANG	0.5919	2020



NO	KODE PROVINSI	NAMA PROVINSI	KODE KABUPATEN	NAMA KABUPATEN	KODE KECAMATAN	NAMA KECAMATAN	KODE DESA	NAMA DESA	IDM	TAHUN PRIORITAS TERTINGGAL
1.681	15	JAMBI	1507	TANJUNG JABUNG TIMUR	151507	S A D U	1507052003	SUNGAI JAMBAT	0.5919	2020
1.682	11	ACEH	1103	KABUPATEN ACEH TIMUR	110321	DARUL IHSAN	1103212011	LHOK DALAM	0.5918	2020
1.683	11	ACEH	1104	KABUPATEN ACEH TENGAH	110412	KUTE PANANG	1104122023	KALA NONGKAL	0.5918	2020
1.684	11	ACEH	1104	KABUPATEN ACEH TENGAH	110419	JAGONG JEGET	1104192001	MERAH SAID	0.5918	2020
1.685	11	ACEH	1105	KABUPATEN ACEH BARAT	110508	PANTE CEUREUMEN	1105082022	BERDIKARI	0.5918	2020
1.686	11	ACEH	1108	KABUPATEN ACEH UTARA	110809	SEUNUDDON	1108092001	TANJONG PINENG	0.5918	2020
1.687	11	ACEH	1108	KABUPATEN ACEH UTARA	110822	SIMPANG KRAMAT	1108222001	KEUDE SIMPANG EMPAT	0.5918	2020
1.688	11	ACEH	1111	KABUPATEN BIREUEN	111105	PEUSANGAN	1111052036	BLANG PANJOE	0.5918	2020
1.689	11	ACEH	1115	KABUPATEN NAGAN RAYA	111502	SEUNAGAN	1115022022	RAMBONG RAYEUK	0.5918	2020
1.690	12	SUMATERA UTARA	1210	KABUPATEN LABUHANBATU	121009	BILAH HULU	1210092015	N-5 AEK NABARA	0.5918	2020
1.691	12	SUMATERA UTARA	1218	KABUPATEN SERDANG BEDAGAI	121811	SILINDA	1218112021	PAGAR MANIK	0.5918	2020
1.692	12	SUMATERA UTARA	1219	KABUPATEN BATU BARA	121904	LIMA PULUH	1219042035	PEMATANG TENGAH	0.5918	2020
1.693	12	SUMATERA UTARA	1220	KABUPATEN PADANG LAWAS UTARA	122008	SIMANGAMBAT	1220082027	HUTA BARINGIN	0.5918	2020
1.694	12	SUMATERA UTARA	1221	KABUPATEN PADANG LAWAS	122105	HUTA RAJA TINGGI	1221052011	MANANTI SOSA JAE	0.5918	2020
1.695	13	SUMATERA BARAT	1309	KABUPATEN KEPULAUAN MENTAWAI	130904	SIBERUT UTARA	1309042007	SIRILOGUI	0.5918	2020
1.696	14	RIAU	1407	KABUPATEN ROKAN HILIR	140710	BANGKO PUSAKO	1407102015	BANGKO BALAM	0.5918	2020
1.697	15	JAMBI	1505	KABUPATEN MUARO JAMBI	150502	SEKERNAN	1505022006	KEDOTAN	0.5918	2020
1.698	15	JAMBI	1505	KABUPATEN MUARO JAMBI	150503	KUMPEH	1505032016	PETANANG	0.5918	2020
1.699	16	SUMATERA SELATAN	1601	KABUPATEN OGAN KOMERING ULU	160128	LENGKITI	1601282004	PAGAR DEWA	0.5918	2020
1.700	17	BENGKULU	1703	KABUPATEN BENGKULU UTARA	170306	KERKAP	1703062001	TALANG JAMBU	0.5918	2020
1.701	17	BENGKULU	1705	KABUPATEN SELUMA	170508	SELUMA BARAT	1705082009	SENGKUANG JAYA	0.5918	2020
1.702	18	LAMPUNG	1803	KABUPATEN LAMPUNG UTARA	180315	MUARA SUNGKAI	1803152001	NEGERI UJUNG KARANG	0.5918	2020
1.703	18	LAMPUNG	1807	KABUPATEN LAMPUNG TIMUR	180706	BATANGHARI	1807062017	PURWODADI MEKAR	0.5918	2020
1.704	18	LAMPUNG	1810	KABUPATEN PRINGSEWU	181004	PARDASUKA	1810042011	PARDASUKA TIMUR	0.5918	2020
1.705	32	JAWA BARAT	3201	KABUPATEN BOGOR	320120	PARUNG PANJANG	3201202003	DAGO	0.5918	2020
1.706	32	JAWA BARAT	3202	KABUPATEN SUKABUMI	320208	JAMPANGTENGAH	3202082011	BOJONGTIPAR	0.5918	2020
1.707	32	JAWA BARAT	3210	KABUPATEN MAJALENGKA	321002	BANTARUJEG	3210022008	CIMANGGUHILIR	0.5918	2020
1.708	53	NUSA TENGGARA TIMUR	5303	KABUPATEN TIMOR TENGAH UTARA	530319	INSANA FAFINESU	5303192003	FAFINESU C	0.5918	2020
1.709	53	NUSA TENGGARA TIMUR	5311	KABUPATEN SUMBA TIMUR	531105	TABUNDUNG	5311052009	WUDI PANDAK	0.5918	2020
1.710	53	NUSA TENGGARA TIMUR	5311	KABUPATEN SUMBA TIMUR	531111	WULLA WAJELU	5311112001	WULLA	0.5918	2020
1.711	61	KALIMANTAN BARAT	6103	KABUPATEN SANGGAU	610305	BONTI	6103052006	EMPODIS	0.5918	2020
1.712	61	KALIMANTAN BARAT	6103	KABUPATEN SANGGAU	610308	KEMBAYAN	6103082006	SEJUJAH	0.5918	2020
1.713	61	KALIMANTAN BARAT	6104	KABUPATEN KETAPANG	610401	MATAN HILIR UTARA	6104012015	LAMON SATONG	0.5918	2020
1.714	61	KALIMANTAN BARAT	6112	KABUPATEN KUBU RAYA	611208	TELUK PAKEDAI	6112082012	SUNGAI NIBUNG	0.5918	2020
1.715	62	KALIMANTAN TENGAH	6209	KABUPATEN LAMANDAU	620908	BATANG KAWA	6209082006	MENGKALANG	0.5918	2020
1.716	63	KALIMANTAN SELATAN	6301	KABUPATEN TANAH LAUT	630106	PANYIPATAN	6301062003	KANDANGAN BARU	0.5918	2020
1.717	63	KALIMANTAN SELATAN	6302	KABUPATEN KOTABARU	630210	KELUMPANG UTARA	6302102002	SUNGAI SELUANG	0.5918	2020
1.718	64	KALIMANTAN TIMUR	6402	KABUPATEN KUTAI KARTANEGARA	640212	TABANG	6402122019	TUKUNG RITAN	0.5918	2020
1.719	72	SULAWESI TENGAH	7202	KABUPATEN POSO	720209	LORE SELATAN	7202092008	BAKEKAU	0.5918	2020
1.720	72	SULAWESI TENGAH	7204	KABUPATEN TOLI TOLI	720403	DONDO	7204032005	LAIS	0.5918	2020
1.721	72	SULAWESI TENGAH	7211	KABUPATEN BANGGAI LAUT	721102	BANGGAI UTARA	7211022006	BONE BARU	0.5918	2020
1.722	73	SULAWESI SELATAN	7326	KABUPATEN TORAJA UTARA	732607	SANGGALANGI	7326072001	LA'BO	0.5918	2020
1.723	74	SULAWESI TENGGARA	7401	KABUPATEN KOLAKA	740108	WATUBANGGA	7401082018	POLENGA	0.5918	2020
1.724	74	SULAWESI TENGGARA	7405	KABUPATEN KONAWE SELATAN	740515	MOWILA	7405152018	TETESINGI	0.5918	2020
1.725	74	SULAWESI TENGGARA	7412	KABUPATEN KONAWE KEPULAUAN	741204	WAWONII TIMUR	7412042008	NANGA	0.5918	2020
1.726	82	MALUKU UTARA	8205	KABUPATEN KEPULAUAN SULA	820511	MANGOLI TENGAH	8205112005	WAILOBA	0.5918	2020
1.727	33	JAWA TENGAH	3307	KABUPATEN WONOSOBO	330711	MOJOTENGAH	3307112017	DERODUWUR	0.5918	2020
1.728	33	JAWA TENGAH	3315	KABUPATEN GROBOGAN	331505	GEYER	3315052005	NGRANDU	0.5918	2020
1.729	33	JAWA TENGAH	3329	KABUPATEN BREBES	332915	LARANGAN	3329152010	WLAHAR	0.5918	2020
1.730	35	JAWA TIMUR	3528	KABUPATEN PAMEKASAN	352807	PEGANTENAN	3528072005	BULANGAN BARAT	0.5918	2020
1.731	35	JAWA TIMUR	3529	KABUPATEN SUMENEP	352909	GULUK-GULUK	3529092008	TAMBUKO	0.5918	2020
1.732	62	KALIMANTAN TENGAH	6212	MURUNG RAYA	626212	MURUNG	6212012004	MANGKAHUI	0.5917	2020
1.733	11	ACEH	1118	KABUPATEN PIDIE JAYA	111804	BANDAR DUA	1118042028	MEURANDEH ALUE	0.5917	2020
1.734	14	RIAU	1410	KABUPATEN KEPULAUAN MERANTI	141007	TEBING TINGGI TIMUR	1410072005	TANJUNG GADAI	0.5917	2020
1.735	36	BANTEN	3604	KABUPATEN SERANG	360430	ANYAR	3604302008	BANJARSARI	0.5917	2020
1.736	73	SULAWESI SELATAN	7317	KABUPATEN LUWU	731711	PONRANG	7317112017	TAMPA	0.5917	2020

NO	KODE PROVINSI	NAMA PROVINSI	KODE KABUPATEN	NAMA KABUPATEN	KODE KECAMATAN	NAMA KECAMATAN	KODE DESA	NAMA DESA	IDM	TAHUN PRIORITAS TERTINGGAL
1.737	74	SULAWESI TENGGARA	7405	KABUPATEN KONAWE SELATAN	740504	PALANGGA	7405042022	WAWOURU	0,5917	2020
1.738	35	JAWA TIMUR	3514	KABUPATEN PASURUAN	351423	REJOSO	3514232016	JARANAN	0,5917	2020
1.739	11	ACEH	11011	KABUPATEN ACEH SELATAN	110111	LABUHAN HAJI TIMUR	1101112011	KEUMUMU SEBERANG	0,5916	2020
1.740	11	ACEH	1104	KABUPATEN ACEH TENGAH	110413	CELALA	1104132010	MELALA	0,5916	2020
1.741	11	ACEH	1105	KABUPATEN ACEH BARAT	110509	MEUREUBO	1105092018	PEUNAGA PASI	0,5916	2020
1.742	11	ACEH	1106	KABUPATEN ACEH BESAR	110615	KOTA JANTHO	1106152002	BARUEH	0,5916	2020
1.743	11	ACEH	1107	KABUPATEN PIDIE	110706	GEULUMPANG TIGA	1107062008	AMUD MESJID	0,5916	2020
1.744	11	ACEH	1112	KABUPATEN ACEH BARAT DAYA	111204	SUSOH	1112042018	LADANG	0,5916	2020
1.745	11	ACEH	1115	KABUPATEN NAGAN RAYA	111505	DARUL MAKMUR	1115052051	MAKARTI JAYA	0,5916	2020
1.746	12	SUMATERA UTARA	1203	KABUPATEN TAPANULI SELATAN	120307	BATANG ANGKOLA	1203072047	BARGOT TOPONG	0,5916	2020
1.747	12	SUMATERA UTARA	1208	KABUPATEN SIMALUNGUN	120830	UJUNG PADANG	1208302013	PULO PITU MARIHAT	0,5916	2020
1.748	14	RIAU	1405	KABUPATEN PELALAWAN	140508	BUNUT	1405082017	KERIUNG	0,5916	2020
1.749	16	SUMATERA SELATAN	1604	KABUPATEN LAHAT	160412	PAJAR BULAN	1604122005	PULAU PANGGUNG	0,5916	2020
1.750	16	SUMATERA SELATAN	1609	KABUPATEN OGAN KOMERING ULU SELATAN	160910	KISAM TINGGI	1609102003	TEBAT GABUS	0,5916	2020
1.751	16	SUMATERA SELATAN	1610	KABUPATEN OGAN ILIR	161003	TANJUNG RAJA	1610032024	TALANG BALAI LAMA	0,5916	2020
1.752	18	LAMPUNG	1806	KABUPATEN TANGGAMUS	180603	WONOSOBO	1806032011	LAKARAN	0,5916	2020
1.753	52	NUSA TENGGARA BARAT	5204	KABUPATEN SUMBAWA	520418	LABUHAN BADAS	5204182007	BUGIS MEDANG	0,5916	2020
1.754	52	NUSA TENGGARA BARAT	5206	KABUPATEN BIMA	520615	SOROMANDI	5206152002	PUNTI	0,5916	2020
1.755	53	NUSA TENGGARA TIMUR	5302	KABUPATEN TIMOR TENGAH SELATAN	530219	KOLBANO	5302192007	SEI	0,5916	2020
1.756	53	NUSA TENGGARA TIMUR	5308	KABUPATEN ENDE	530810	MAUROLE	5308102022	NIRANUSA	0,5916	2020
1.757	53	NUSA TENGGARA TIMUR	5308	KABUPATEN ENDE	530810	MAUROLE	5308102023	ULUDALA	0,5916	2020
1.758	72	SULAWESI TENGAH	7201	KABUPATEN BANGGAI	720107	PAGIMANA	7201072041	TOMBANG	0,5916	2020
1.759	72	SULAWESI TENGAH	7210	KABUPATEN SIGI	721006	KULAWI SELATAN	7210062012	PALAMAKI	0,5916	2020
1.760	73	SULAWESI SELATAN	7301	KABUPATEN KEPULAUAN SELAYAR	730102	BONTOHARU	7301022008	KALEPADANG	0,5916	2020
1.761	73	SULAWESI SELATAN	7322	KABUPATEN LUWU UTARA	732210	MAPPEDECENG	7322102010	SUMBER WANGI	0,5916	2020
1.762	74	SULAWESI TENGGARA	7406	KABUPATEN BOMBANA	740608	MATA OLEO	7406082006	TAJUNCU	0,5916	2020
1.763	74	SULAWESI TENGGARA	7409	KABUPATEN KONAWE UTARA	740911	WAWOLESEA	7409112009	KAMPOH CINA	0,5916	2020
1.764	74	SULAWESI TENGGARA	7415	KABUPATEN BUTON SELATAN	741506	SIOMPU	7415062002	KAIMBULAWA	0,5916	2020
1.765	75	GORONTALO	7503	KABUPATEN BONE BOLANGO	750311	SUWAWA TIMUR	7503112001	TULABOLO	0,5916	2020
1.766	76	SULAWESI BARAT	7604	KABUPATEN POLEWALI MANDAR	760415	ALLU	7604152004	PAO-PAO	0,5916	2020
1.767	92	PAPUA BARAT	9203	KABUPATEN FAK FAK	920305	FAK-FAK TENGAH	9203052008	MANDOPMA	0,5916	2020
1.768	33	JAWA TENGAH	3308	KABUPATEN MAGELANG	330819	TEGALREJO	3308192012	WONOKERTO	0,5916	2020
1.769	35	JAWA TIMUR	3508	KABUPATEN LUMAJANG	350813	GUCIALIT	3508132007	TUNJUNG	0,5916	2020
1.770	35	JAWA TIMUR	3526	KABUPATEN BANGKALAN	352604	KAMAL	3526042004	GILI TIMUR	0,5916	2020
1.771	35	JAWA TIMUR	3529	KABUPATEN SUMENEP	352903	MANDING	3529032001	KASENGAN	0,5916	2020
1.772	11	ACEH	1101	KABUPATEN ACEH SELATAN	110115	BAKONGAN TIMUR	1101152003	UJONG PULO RAYEUK	0,5916	2020
1.773	11	ACEH	1101	KABUPATEN ACEH SELATAN	110115	BAKONGAN TIMUR	1101152008	SEULEUKAT	0,5916	2020
1.774	11	ACEH	1104	KABUPATEN ACEH TENGAH	110412	KUTE PANANG	1104122003	BUTER BALIK	0,5916	2020
1.775	11	ACEH	1104	KABUPATEN ACEH TENGAH	110412	KUTE PANANG	1104122010	TAPAK MOGE	0,5916	2020
1.776	11	ACEH	1106	KABUPATEN ACEH BESAR	110614	LEMBAH SEULAWAH	1106142005	PAYA KEUREULEH	0,5916	2020
1.777	11	ACEH	1108	KABUPATEN ACEH UTARA	110804	LHOKSUKON	1108042011	TRIENG MATANG UBI	0,5916	2020
1.778	11	ACEH	1108	KABUPATEN ACEH UTARA	110804	LHOKSUKON	1108042043	MEUNASAH MEUREUBO	0,5916	2020
1.779	11	ACEH	1117	KABUPATEN BENER MERIAH	111702	PERMATA	1117022018	RIKIT MUSARA	0,5916	2020
1.780	12	SUMATERA UTARA	1212	KABUPATEN TOBA SAMOSIR	121220	SIANTAR NARUMONDA	1212202003	NARUMONDA III	0,5916	2020
1.781	12	SUMATERA UTARA	1220	KABUPATEN PADANG LAWAS UTARA	122006	PORTIBI	1220062012	ALOBAN	0,5916	2020
1.782	12	SUMATERA UTARA	1220	KABUPATEN PADANG LAWAS UTARA	122007	BATANG ONANG	1220072030	PADANG BUJUR BARU	0,5916	2020
1.783	14	RIAU	1401	KABUPATEN KAMPAR	140103	TAMBANG	1401032003	GOBAH	0,5916	2020
1.784	15	JAMBI	1503	KABUPATEN SAROLANGUN	150304	PAUH	1503042010	SEPINTUN	0,5916	2020
1.785	15	JAMBI	1503	KABUPATEN SAROLANGUN	150305	PELAWAN	1503052007	MUARA DANAU	0,5916	2020
1.786	16	SUMATERA SELATAN	1602	KABUPATEN OGAN KOMERING ILIR	160211	TULUNG SELAPAN	1602112022	SIMPANG TIGA ABADI	0,5916	2020
1.787	16	SUMATERA SELATAN	1611	KABUPATEN EMPAT LAWANG	161107	PASEMAH AIR KERUH	1611072009	TALANG RANDAI	0,5916	2020
1.788	61	KALIMANTAN BARAT	6101	KABUPATEN SAMBAS	610103	JAWAI	6101032003	SARANG BURUNG KOLAM	0,5916	2020
1.789	61	KALIMANTAN BARAT	6106	KABUPATEN KAPUAS HULU	610616	SILAT HULU	6106162004	LANDAU BADAI	0,5916	2020
1.790	65	KALIMANTAN UTARA	6501	KABUPATEN BULUNGKANG	650105	TANJUNG SELOR	6501052004	GUNUNG SERIANG	0,5916	2020
1.791	73	SULAWESI SELATAN	7313	KABUPATEN WAJO	731313	GILIRENG	7313132003	POLEONRO	0,5916	2020
1.792	73	SULAWESI SELATAN	7316	KABUPATEN ENREKANG	731608	CURIO	7316082008	MEKKALA	0,5916	2020



NO	KODE PROVINSI	NAMA PROVINSI	KODE KABUPATEN	NAMA KABUPATEN	KODE KECAMATAN	NAMA KECAMATAN	KODE DESA	NAMA DESA	IDM	TAHUN PRIORITAS TERTINGGAL
1.793	74	SULAWESI TENGGARA	7408	KABUPATEN KOLAKA UTARA	740804	RANTE ANGIN	7408042011	TOROTUO	0,5916	2020
1.794	81	MALUKU	8101	KABUPATEN MALUKU TENGAH	810124	SERAM UTARA TIMUR SETI	8101242008	TANAH MERAH	0,5916	2020
1.795	82	MALUKU UTARA	8208	KABUPATEN PULAU TALIABU	820806	TALIABU TIMUR SELATAN	8208062002	LOSSENG	0,5916	2020
1.796	82	MALUKU UTARA	8272	KOTA TIDORE KEPULAUAN	827202	OPA UTARA	8272022013	KUSU	0,5916	2020
1.797	33	JAWA TENGAH	3304	KABUPATEN BANJARNEGARA	330407	SIGALUH	3304072002	SAWAL	0,5916	2020
1.798	33	JAWA TENGAH	3301	CILACAP	333301	CIMANGGU	3301132009	KARANGSARI	0,5916	2020
1.799	53	NUSA TENGGARA TIMUR	5313	LEMBATA	535313	OMESURI	5313062010	HOELEA I	0,5916	2020
1.800	11	ACEH	1102	KABUPATEN ACEH TENGGARA	110205	BADAR	1102052036	LAWE SEKERAH	0,5914	2020
1.801	11	ACEH	1103	KABUPATEN ACEH TIMUR	110307	PEUREULAK	1103072015	TANOI RATA	0,5914	2020
1.802	11	ACEH	1104	KABUPATEN ACEH TENGAH	110402	SILIH NARA	1104022017	ARUL RELEM	0,5914	2020
1.803	11	ACEH	1104	KABUPATEN ACEH TENGAH	110417	LAUT TAWAR	1104172015	TOWEREN UKEN	0,5914	2020
1.804	11	ACEH	1106	KABUPATEN ACEH BESAR	110616	KOTA COT GLIE	1106162005	LAMKLENG	0,5914	2020
1.805	11	ACEH	1107	KABUPATEN PIDIE	110725	GRONG-GRONG	1107252003	BEUREULEUNG	0,5914	2020
1.806	11	ACEH	1108	KABUPATEN ACEH UTARA	110807	MEURAH MULIA	1108072010	KEUDE KARIENG	0,5914	2020
1.807	11	ACEH	1108	KABUPATEN ACEH UTARA	110810	SYAMTALIRA ARON	1108102012	KEUTAPANG	0,5914	2020
1.808	11	ACEH	1108	KABUPATEN ACEH UTARA	110817	COT GIREK	1108172014	U BARO	0,5914	2020
1.809	11	ACEH	1109	KABUPATEN SIMEULUE	110901	SIMEULUE TENGAH	1109012022	PUTRA JAYA	0,5914	2020
1.810	11	ACEH	1110	KABUPATEN ACEH SINGKIL	111002	SIMPANG KANAN	1110022002	KAIN GOLONG	0,5914	2020
1.811	11	ACEH	1111	KABUPATEN BIREUEN	111101	SAMALANGA	1111012012	ULEE JEUMATAN	0,5914	2020
1.812	11	ACEH	1111	KABUPATEN BIREUEN	111103	PEUDADA	1111032032	PULO LAWANG	0,5914	2020
1.813	11	ACEH	1111	KABUPATEN BIREUEN	111108	PANDRAH	1111082015	BANTAYAN	0,5914	2020
1.814	11	ACEH	1111	KABUPATEN BIREUEN	111110	JANGKA	1111102037	PANTE RANUB	0,5914	2020
1.815	11	ACEH	1114	KABUPATEN ACEH JAYA	111408	DARUL HIKMAH	1114082009	KRUENG THO	0,5914	2020
1.816	11	ACEH	1115	KABUPATEN NAGAN RAYA	111505	DARUL MAKMUR	1115052035	ALUE RAYA	0,5914	2020
1.817	11	ACEH	1118	KABUPATEN PIDIE JAYA	111801	MEUREUDU	1118012020	POHROH	0,5914	2020
1.818	11	ACEH	1118	KABUPATEN PIDIE JAYA	111801	MEUREUDU	1118012024	DAYAH TUHA	0,5914	2020
1.819	12	SUMATERA UTARA	1202	KABUPATEN TAPANULI UTARA	120203	ADIAN KOTING	1202032010	BANUAJI IV	0,5914	2020
1.820	12	SUMATERA UTARA	1203	KABUPATEN TAPANULI SELATAN	120307	BATANG ANGKOLA	1203072040	PANGARIBUAN	0,5914	2020
1.821	12	SUMATERA UTARA	1203	KABUPATEN TAPANULI SELATAN	120330	TANO TOMBANGAN ANGKOLA	1203302017	TANJUNG MEDAN	0,5914	2020
1.822	12	SUMATERA UTARA	1207	KABUPATEN DELI SERDANG	120719	GALANG	1207192003	BANDAR KUALA	0,5914	2020
1.823	12	SUMATERA UTARA	1217	KABUPATEN SAMOSIR	121703	NAINGGOLAN	1217032001	PANGALOAN	0,5914	2020
1.824	12	SUMATERA UTARA	1220	KABUPATEN PADANG LAWAS UTARA	122007	BATANG ONANG	1220072005	BATANG ONANG LAMA	0,5914	2020
1.825	14	RIAU	1404	KABUPATEN INDRAGIRI HILIR	140415	PELANGIRAN	1404152006	TAGAGIRI TAMA JAYA	0,5914	2020
1.826	14	RIAU	1409	KABUPATEN KUANTAN SINGINGI	140907	GUNUNGTOAR	1409072004	SEBERANG GUNUNG	0,5914	2020
1.827	15	JAMBI	1506	KABUPATEN TANJUNG JABUNG BARAT	150604	BETARA	1506042014	TELUKKULBI	0,5914	2020
1.828	16	SUMATERA SELATAN	1604	KABUPATEN LAHAT	160422	PAGAR GUNUNG	1604222012	PAGAR ALAM	0,5914	2020
1.829	16	SUMATERA SELATAN	1606	KABUPATEN MUSI BANYUASIN	160613	LAWANG WETAN	1606132014	TALANG PIASE	0,5914	2020
1.830	17	BENGKULU	1703	KABUPATEN BENGKULU UTARA	170321	ARMA JAYA	1703212005	PEMATANG SAPANG	0,5914	2020
1.831	17	BENGKULU	1709	KABUPATEN BENGKULU TENGAH	170905	PAGAR JATI	1709052013	DATAR PENOKAT	0,5914	2020
1.832	18	LAMPUNG	1803	KABUPATEN LAMPUNG UTARA	180304	TANJUNG RAJA	1803042004	SINAR JAYA	0,5914	2020
1.833	18	LAMPUNG	1803	KABUPATEN LAMPUNG UTARA	180306	ABUNG BARAT	1803062021	WAY WAKAK	0,5914	2020
1.834	18	LAMPUNG	1807	KABUPATEN LAMPUNG TIMUR	180717	MELINTING	1807172001	WANA	0,5914	2020
1.835	18	LAMPUNG	1810	KABUPATEN PRINGSEWU	181004	PARDASUKA	1810042003	SUKA NEGERI	0,5914	2020
1.836	36	BANTEN	3601	KABUPATEN PANDEGLANG	360124	PATIA	3601242014	BABAKANKEUSIK	0,5914	2020
1.837	36	BANTEN	3602	KABUPATEN LEBAK	360213	MAJA	3602132008	BINONG	0,5914	2020
1.838	36	BANTEN	3604	KABUPATEN SERANG	360413	TIRTAYASA	3604132006	SUJUNG	0,5914	2020
1.839	53	NUSA TENGGARA TIMUR	5303	KABUPATEN TIMOR TENGAH UTARA	530304	NOEMUTI	5303042003	SEO	0,5914	2020
1.840	53	NUSA TENGGARA TIMUR	5311	KABUPATEN SUMBA TIMUR	531112	PABERIWAI	5311122002	MEHANG MATA	0,5914	2020
1.841	53	NUSA TENGGARA TIMUR	5320	KABUPATEN SABU RAIJUA	532002	SABU TENGAH	5320022008	EIMAU	0,5914	2020
1.842	61	KALIMANTAN BARAT	6101	KABUPATEN SAMBAS	610107	SELAKAU	6101072013	PANGKALAN BEMBAN	0,5914	2020
1.843	61	KALIMANTAN BARAT	6103	KABUPATEN SANGGAU	610311	TAYAN HILIR	6103112006	CEMPEDAK	0,5914	2020
1.844	62	KALIMANTAN TENGAH	6203	KABUPATEN KAPUAS	620313	TAMBAH CATUR	6203132007	BANDAR MEKAR	0,5914	2020
1.845	63	KALIMANTAN SELATAN	6310	KABUPATEN TANAH BUMBU	631002	KUSAN HILIR	6310022032	BERINGIN	0,5914	2020
1.846	64	KALIMANTAN TIMUR	6411	KABUPATEN MAHAKAM ULU	641101	LONG BAGUN	6411012009	BATOQ KELO	0,5914	2020
1.847	65	KALIMANTAN UTARA	6503	KABUPATEN NUNUKAN	650315	LUMBIS OGONG	6503152006	BATUNG	0,5914	2020
1.848	71	SULAWESI UTARA	7105	KABUPATEN MINAHASA SELATAN	710509	TENGA	7105092004	RADEY	0,5914	2020

NO	KODE PROVINSI	NAMA PROVINSI	KODE KABUPATEN	NAMA KABUPATEN	KODE KECAMATAN	NAMA KECAMATAN	KODE DESA	NAMA DESA	IDM	TAHUN PRIORITAS TERTINGGAL
1.849	71	SULAWESI UTARA	7108	KABUPATEN BOLAANG MONGONDOW UTARA	710806	PINO GALUMAN	7108062012	BUSATO	0,5914	2020
1.850	72	SULAWESI TENGAH	7201	KABUPATEN BANGGAI	720118	BALANTAK SELATAN	7201182005	TINTINGON	0,5914	2020
1.851	74	SULAWESI TENGGARA	7401	KABUPATEN KOLAKA	740120	SAMATURU	7401202019	MEURA	0,5914	2020
1.852	74	SULAWESI TENGGARA	7404	KABUPATEN BUTON	740423	LASALIMU	7404232002	WAOLEONA	0,5914	2020
1.853	74	SULAWESI TENGGARA	7409	KABUPATEN KONAWE UTARA	740902	WIWIRANO	7409022012	WACUMELEWE	0,5914	2020
1.854	74	SULAWESI TENGGARA	7411	KABUPATEN KOLAKA TIMUR	741110	AERE	7411102006	ALADADIO	0,5914	2020
1.855	76	SULAWESI BARAT	7604	KABUPATEN POLEWALI MANDAR	760408	MAPILLI	7604082016	BONRA	0,5914	2020
1.856	82	MALUKU UTARA	8201	KABUPATEN HALMAHERA BARAT	820101	JAILOLO	8201012039	KURIPASAI	0,5914	2020
1.857	82	MALUKU UTARA	8204	KABUPATEN HALMAHERA SELATAN	820406	OBI	8204062021	KAWASI	0,5914	2020
1.858	82	MALUKU UTARA	8207	KABUPATEN PULAU MOROTAI	820704	MOROTAI UTARA	8207042011	MABA	0,5914	2020
1.859	91	PAPUA	9103	KABUPATEN JAYAPURA	910307	NIMBORAN	9103072005	OYENGSI	0,5914	2020
1.860	35	JAWA TIMUR	3514	KABUPATEN PASURUAN	351406	KEJAYAN	3514062015	SUMBER BANTENG	0,5914	2020
1.861	35	JAWA TIMUR	3528	KABUPATEN PAMEKASAN	352809	PAKONG	3528092006	BANBAN	0,5914	2020
1.862	35	JAWA TIMUR	3528	KABUPATEN PAMEKASAN	352811	BATUMARMAR	3528112005	PONJANAN BARAT	0,5914	2020
1.863	53	NUSA TENGGARA TIMUR	5313	LEMBATA	535313	NAGA WUTUNG	5313012003	ATAWAI	0,5913	2020
1.864	92	PAPUA BARAT	9202	MANOKWARI	929202	MANOKWARI UTARA	9202142018	LEBAU	0,5913	2020
1.865	11	ACEH	1101	KABUPATEN ACEH SELATAN	110110	PASI RAJA	1101102019	UJUNG PADANG ASAHAN	0,5913	2020
1.866	11	ACEH	1104	KABUPATEN ACEH TENGAH	110408	BINTANG	1104082014	LINUNG BULEN II	0,5913	2020
1.867	11	ACEH	1108	KABUPATEN ACEH UTARA	110801	BAKTIYA	1108012049	MON SUKON	0,5913	2020
1.868	11	ACEH	1111	KABUPATEN BIREUEN	111103	PEUDADA	1111032008	MEUNASAH PULO	0,5913	2020
1.869	12	SUMATERA UTARA	1205	KABUPATEN LANGKAT	120511	TANJUNG PURA	1205112018	KARYA MAJU	0,5913	2020
1.870	12	SUMATERA UTARA	1220	KABUPATEN PADANG LAWAS UTARA	122001	DOLOK SIGOMPULON	1220012037	AEK KANAN	0,5913	2020
1.871	12	SUMATERA UTARA	1221	KABUPATEN PADANG LAWAS	122105	HUTA RAJA TINGGI	1221052010	ALIAGA	0,5913	2020
1.872	13	SUMATERA BARAT	1301	KABUPATEN PESISIR SELATAN	130112	IV NAGARI BAYANG UTARA	1301122004	PANCUANG TABA	0,5913	2020
1.873	14	RIAU	1407	KABUPATEN ROKAN HILIR	140714	PEKAITAN	1407142005	TELUK BANO II	0,5913	2020
1.874	14	RIAU	1409	KABUPATEN KUANTAN SINGINGI	140901	KUANTAN MUDIK	1409012013	KASANG	0,5913	2020
1.875	15	JAMBI	1502	KABUPATEN MERANGIN	150203	MUARA SIAU	1502032004	DURIAN RAMBUN	0,5913	2020
1.876	16	SUMATERA SELATAN	1609	KABUPATEN OGAN KOMERING ULU SELATAN	160904	MUARA DUA KISAM	1609042018	ULAK AGUNG ULU	0,5913	2020
1.877	17	BENGKULU	1702	KABUPATEN REJANG LEBONG	170207	PADANG ULAK TANDING	1702072008	BELUMAI II	0,5913	2020
1.878	17	BENGKULU	1705	KABUPATEN SELUMA	170503	TALO	1705032002	NAPAL MELINTANG	0,5913	2020
1.879	18	LAMPUNG	1807	KABUPATEN LAMPUNG TIMUR	180722	BRAJA SELEBAH	1807222006	BRAJA LUHUR	0,5913	2020
1.880	18	LAMPUNG	1809	KABUPATEN PESAWARAN	180904	WAY LIMA	1809042004	PEKONDOH GEDUNG	0,5913	2020
1.881	18	LAMPUNG	1812	KABUPATEN TULANG BAWANG BARAT	181208	PAGAR DEWA	1812082005	BUJUNG SARI MARGA	0,5913	2020
1.882	32	JAWA BARAT	3202	KABUPATEN SUKABUMI	320223	KALIBUNDER	3202232004	SEKARSARI	0,5913	2020
1.883	32	JAWA BARAT	3207	KABUPATEN CIAMIS	320707	PANUMBANGAN	3207072014	BUANAMEKAR	0,5913	2020
1.884	32	JAWA BARAT	3210	KABUPATEN MAJALENGKA	321006	MAJA	3210062018	NUNUK BARU	0,5913	2020
1.885	36	BANTEN	3602	KABUPATEN LEBAK	360212	SAJIRA	3602122014	BUNGURMEKAR	0,5913	2020
1.886	53	NUSA TENGGARA TIMUR	5319	KABUPATEN MANGGARAI TIMUR	531901	BORONG	5319012025	BALUS PERMAI	0,5913	2020
1.887	63	KALIMANTAN SELATAN	6304	KABUPATEN BARITO KUALA	630404	ANJIR MUARA	6304042013	SEPAKAT BARSAMA	0,5913	2020
1.888	65	KALIMANTAN UTARA	6503	KABUPATEN NUNUKAN	650304	LUMBIS	6503042026	KALAMPISING	0,5913	2020
1.889	73	SULAWESI SELATAN	7316	KABUPATEN ENREKANG	731604	ANGGERAJA	7316042010	TINDALUN	0,5913	2020
1.890	74	SULAWESI TENGGARA	7404	KABUPATEN BUTON	740427	SIOTAPINA	7404272008	KARYA JAYA	0,5913	2020
1.891	75	GORONTALO	7502	KABUPATEN BOALEMO	750201	PAGUYAMAN	7502012014	TENILO	0,5913	2020
1.892	81	MALUKU	8107	KABUPATEN KEPULAUAN ARU	810704	ARU UTARA	8107042005	FOKET	0,5913	2020
1.893	81	MALUKU	8107	KABUPATEN KEPULAUAN ARU	810709	ARU SELATAN TIMUR	8107092009	GOMAR SUNGAI	0,5913	2020
1.894	82	MALUKU UTARA	8205	KABUPATEN KEPULAUAN SULA	820507	SULABESI TENGAH	8205072005	BEGA	0,5913	2020
1.895	92	PAPUA BARAT	9201	KABUPATEN SORONG	920101	MAKBON	9201012004	MALAUMKARTA	0,5913	2020
1.896	92	PAPUA BARAT	9201	KABUPATEN SORONG	920113	MAYAMUK	9201132006	KLALIN	0,5913	2020
1.897	33	JAWA TENGAH	3316	KABUPATEN BLORA	331607	JKEN	3316072004	JANJANG	0,5913	2020
1.898	35	JAWA TIMUR	3527	KABUPATEN SAMPANG	352706	KEDUNDUNG	3527062010	OMBUL	0,5913	2020
1.899	11	ACEH	1102	KABUPATEN ACEH TENGGARA	110202	LAWE SIGALA-GALA	1102022003	LAWE KESUMPAT	0,5912	2020
1.900	12	SUMATERA UTARA	1208	KABUPATEN SIMALUNGUN	120804	PANEI	1208042002	SIMPANG PANE RAYA	0,5912	2020
1.901	12	SUMATERA UTARA	1208	KABUPATEN SIMALUNGUN	120804	PANEI	1208042008	BAH BOLON TONGA	0,5912	2020
1.902	74	SULAWESI TENGGARA	7409	KABUPATEN KONAWE UTARA	740909	ANDOWIA	7409092009	PUUSULI	0,5912	2020
1.903	11	ACEH	1107	KABUPATEN PIDIE	110718	SIMPANG TIGA	1107182025	MEUNASAH LHEE	0,5911	2020
1.904	11	ACEH	1108	KABUPATEN ACEH UTARA	110812	TANAH LUAS	1108122051	LEUHONG	0,5911	2020



NO	KODE PROVINSI	NAMA PROVINSI	KODE KABUPATEN	NAMA KABUPATEN	KODE KECAMATAN	NAMA KECAMATAN	KODE DESA	NAMA DESA	IDM	TAHUN PRIORITAS TERTINGGAL
1.905	11	ACEH	1108	KABUPATEN ACEH UTARA	110814	T. JAMBO AYE	1108142017	ALUE IE MIRAH	0,5911	2020
1.906	11	ACEH	1111	KABUPATEN BIREUEN	111109	JULI	1111092023	BUKIT MULIA	0,5911	2020
1.907	12	SUMATERA UTARA	1206	KABUPATEN KARO	120612	SIMPANG EMPAT	1206122007	PINTUMBESI	0,5911	2020
1.908	12	SUMATERA UTARA	1213	KABUPATEN MANDAILING NATAL	121307	BUKIT MALINTANG	1213072003	HUTA BANGUN	0,5911	2020
1.909	12	SUMATERA UTARA	1213	KABUPATEN MANDAILING NATAL	121308	KOTANOPAN	1213082024	SINGENGU JULU	0,5911	2020
1.910	12	SUMATERA UTARA	1216	KABUPATEN HUMBANG HASUNDUTAN	121605	LINTONG NIHUTA	1216052020	NAGASARIBU III	0,5911	2020
1.911	12	SUMATERA UTARA	1221	KABUPATEN PADANG LAWAS	122103	HURISTAK	1221032004	PARAN TONGA	0,5911	2020
1.912	16	SUMATERA SELATAN	1609	KABUPATEN OGAN KOMERING ULU SELATAN	160914	RUNJUNG AGUNG	1609142007	GEDUNG WANI	0,5911	2020
1.913	16	SUMATERA SELATAN	1611	KABUPATEN EMPAT LAWANG	161101	MUARA PINANG	1611012018	BATU GALANG	0,5911	2020
1.914	36	BANTEN	3604	KABUPATEN SERANG	360429	PADARINCANG	3604292010	KELUMPANG	0,5911	2020
1.915	53	NUSA TENGGARA TIMUR	5301	KABUPATEN KUPANG	530112	AMFOANG SELATAN	5301122008	LELOBOKO	0,5911	2020
1.916	61	KALIMANTAN BARAT	6106	KABUPATEN KAPUAS HULLU	610623	PURING KENCANA	6106232002	MERAKAI PANJANG	0,5911	2020
1.917	63	KALIMANTAN SELATAN	6311	KABUPATEN BALANGAN	631102	HALONG	6311022018	KARYA	0,5911	2020
1.918	74	SULAWESI TENGGARA	7403	KABUPATEN MUNA	740325	PARIGI	7403252008	PARIGI	0,5911	2020
1.919	74	SULAWESI TENGGARA	7403	KABUPATEN MUNA	740334	BATUKARA	7403342001	BONE BONE	0,5911	2020
1.920	74	SULAWESI TENGGARA	7409	KABUPATEN KONAWE UTARA	740909	ANDOWIA	7409092004	LAMBUDONI	0,5911	2020
1.921	81	MALUKU	8107	KABUPATEN KEPULAUAN ARU	810704	ARU UTARA	8107042003	KABUFIN	0,5911	2020
1.922	82	MALUKU UTARA	8206	KABUPATEN HALMAHERA TIMUR	820606	WASILE UTARA	8206062001	LABI-LABI	0,5911	2020
1.923	35	JAWA TIMUR	3524	KABUPATEN LAMONGAN	352405	BABAT	3524052021	SAMBANGAN	0,5911	2020
1.924	33	JAWA TENGAH	3310	KLATEN	333310	GANTIWARNO	3310022012	MLESE	0,5911	2020
1.925	11	ACEH	1105	KABUPATEN ACEH BARAT	110504	WOYLA	1105042030	COT KEUMUDAI	0,5911	2020
1.926	11	ACEH	1108	KABUPATEN ACEH UTARA	110805	MATANGKULI	1108052043	TANJONG HAJI MUDA	0,5911	2020
1.927	12	SUMATERA UTARA	1201	KABUPATEN TAPANULI TENGAH	120108	SIBABANGUN	1201082005	MOMBANG BORU	0,5911	2020
1.928	12	SUMATERA UTARA	1201	KABUPATEN TAPANULI TENGAH	120108	SIBABANGUN	1201082006	ANGGOLI	0,5911	2020
1.929	12	SUMATERA UTARA	1205	KABUPATEN LANGKAT	120503	KUALA	1205032016	GARUNGGANG	0,5911	2020
1.930	12	SUMATERA UTARA	1217	KABUPATEN SAMOSIR	121703	NAINGGOLAN	1217032008	SIBONOR OMPU RATUS	0,5911	2020
1.931	12	SUMATERA UTARA	1220	KABUPATEN PADANG LAWAS UTARA	122007	BATANG ONANG	1220072011	BATU PULUT	0,5911	2020
1.932	17	BENGKULU	1707	KABUPATEN LEBONG	170707	BINGIN KUNING	1707072006	PELABUHAN TALANG LIAK	0,5911	2020
1.933	32	JAWA BARAT	3206	KABUPATEN TASIKMALAYA	320604	PANCATENGGAH	3206042007	CIKAWUNG	0,5911	2020
1.934	53	NUSA TENGGARA TIMUR	5317	KABUPATEN SUMBA TENGAH	531704	UMBU RATU NGGAY	5317042003	PRAIKORUKU JANGGA	0,5911	2020
1.935	73	SULAWESI SELATAN	7314	KABUPATEN SIDENRENG RAPPANG	731411	PITU RAISE	7314112011	BUNTU BUANGING	0,5911	2020
1.936	91	PAPUA	9105	KABUPATEN KEPULAUAN YAPEN	910505	POOM	9105052016	NURAWI	0,5911	2020
1.937	35	JAWA TIMUR	3528	KABUPATEN PAMEKASAN	352811	BATUMARMAR	3528112008	LESONG DAJA	0,5911	2020
1.938	15	JAMBI	1507	TANJUNG JABUNG TIMUR	151507	MENDAHARA	1507032014	SINAR KALIMANTAN	0,5911	2020
1.939	11	ACEH	1107	KABUPATEN PIDIE	110719	TANGSE	1107192003	PULO MESJID II	0,5910	2020
1.940	11	ACEH	1107	KABUPATEN PIDIE	110724	MUTIARA TIMUR	1107242024	COT KHUTANG	0,5910	2020
1.941	11	ACEH	1108	KABUPATEN ACEH UTARA	110811	SYAMTALIRA BAYU	1108112012	DAYAH BARO	0,5910	2020
1.942	11	ACEH	1108	KABUPATEN ACEH UTARA	110814	T. JAMBO AYE	1108142015	LHOK MERBO	0,5910	2020
1.943	11	ACEH	1111	KABUPATEN BIREUEN	111114	KUALA	1111142017	UJONG BLANG	0,5910	2020
1.944	12	SUMATERA UTARA	1214	KABUPATEN NIAS SELATAN	121420	HURUNA	1214202016	HILIMANAWA	0,5910	2020
1.945	15	JAMBI	1505	KABUPATEN MUARO JAMBI	150504	MARO SEBO	1505042020	LUBUK RAMAN	0,5910	2020
1.946	16	SUMATERA SELATAN	1604	KABUPATEN LAHAT	160419	KIKIM BARAT	1604192002	PENANTIAN	0,5910	2020
1.947	16	SUMATERA SELATAN	1607	KABUPATEN BANYUASIN	160703	BANYUASIN III	1607032016	RIMBA ALAI	0,5910	2020
1.948	16	SUMATERA SELATAN	1610	KABUPATEN OGAN ILIR	161012	SUNGAI PINANG	1610122011	S. PINANG LAGATI	0,5910	2020
1.949	17	BENGKULU	1702	KABUPATEN REJANG LEBONG	170207	PADANG ULAK TANDING	1702072022	TANJUNG SANAI II	0,5910	2020
1.950	17	BENGKULU	1709	KABUPATEN BENGKULU TENGAH	170901	KARANG TINGGI	1709012014	SEMIDANG	0,5910	2020
1.951	18	LAMPUNG	1803	KABUPATEN LAMPUNG UTARA	180308	SUNGKAI UTARA	1803082033	KOTA NEGARA ILIR	0,5910	2020
1.952	18	LAMPUNG	1808	KABUPATEN WAY KANAN	180805	BAHUGA	1808052025	MEKAR JAYA	0,5910	2020
1.953	53	NUSA TENGGARA TIMUR	5312	KABUPATEN SUMBA BARAT	531218	LABOYA BARAT	5312182004	HARONA KALLA	0,5910	2020
1.954	62	KALIMANTAN TENGAH	6203	KABUPATEN KAPUAS	620309	MANTANGAI	6203092032	SRIWIDADI	0,5910	2020
1.955	63	KALIMANTAN SELATAN	6310	KABUPATEN TANAH BUMBU	631008	MANTEWE	6310082014	GUNUNGRAYA	0,5910	2020
1.956	71	SULAWESI UTARA	7101	KABUPATEN BOLAANG MONGONDOW	710131	BOLAANG TIMUR	7101312009	LOLAN DUA	0,5910	2020
1.957	73	SULAWESI SELATAN	7308	KABUPATEN BONE	730820	CENRANA	7308202004	LATONRO	0,5910	2020
1.958	73	SULAWESI SELATAN	7322	KABUPATEN LUWU UTARA	732201	MALANGKE	7322012011	TAKKALALA	0,5910	2020
1.959	74	SULAWESI TENGGARA	7402	KABUPATEN KONAWE	740240	ANGGALOMOARE	7402402001	ANGGALOMOARE	0,5910	2020
1.960	33	JAWA TENGAH	3321	KABUPATEN DEMAK	332106	WONOSALAM	3321062015	BUNDERAN	0,5910	2020



NO	KODE PROVINSI	NAMA PROVINSI	KODE KABUPATEN	NAMA KABUPATEN	KODE KECAMATAN	NAMA KECAMATAN	KODE DESA	NAMA DESA	IDM	TAHUN PRIORITAS TERTINGGAL
1.961	35	JAWA TIMUR	3524	KABUPATEN LAMONGAN	352403	MODO	3524032004	KEDUNGLEREP	0,5910	2020
1.962	35	JAWA TIMUR	3526	KABUPATEN BANGKALAN	352604	KAMAL	3526042007	PENDABAH	0,5910	2020
1.963	11	ACEH	1102	KABUPATEN ACEH TENGGARA	110206	BABUL MAKMUR	1102062001	PARDOMUAN II	0,5908	2020
1.964	11	ACEH	1104	KABUPATEN ACEH TENGAH	110412	KUTE PANANG	1104122024	PANTAN JERIK	0,5908	2020
1.965	11	ACEH	1105	KABUPATEN ACEH BARAT	110508	PANTE CEUREUMEN	1105082010	CANGGAI	0,5908	2020
1.966	11	ACEH	1107	KABUPATEN PIDIE	110706	GEULUMPANG TIGA	1107062015	SUKON MESJID	0,5908	2020
1.967	11	ACEH	1107	KABUPATEN PIDIE	110722	KEUMALA	1107222031	PULO CAHI	0,5908	2020
1.968	11	ACEH	1114	KABUPATEN ACEH JAYA	111401	TEUNOM	1114012015	KUBU	0,5908	2020
1.969	12	SUMATERA UTARA	1211	KABUPATEN DAIRI	121105	SILIMA PUNGGU PUNGGU	1211052016	URUK MBLIN	0,5908	2020
1.970	12	SUMATERA UTARA	1212	KABUPATEN TOBA SAMOSIR	121206	BORBOR	1212062007	PURBA TUA	0,5908	2020
1.971	12	SUMATERA UTARA	1214	KABUPATEN NIAS SELATAN	121413	MAZINO	1214132004	BAWOLAHUSA	0,5908	2020
1.972	12	SUMATERA UTARA	1221	KABUPATEN PADANG LAWAS	122107	BARUMUN	1221072021	TANJUNG DURIAN	0,5908	2020
1.973	16	SUMATERA SELATAN	1604	KABUPATEN LAHAT	160420	PSEKSU	1604202011	MUARA CAWANG	0,5908	2020
1.974	16	SUMATERA SELATAN	1611	KABUPATEN EMPAT LAWANG	161101	MUARA PINANG	1611012019	MUARA TIMBUK	0,5908	2020
1.975	17	BENGKULU	1709	KABUPATEN BENGKULU TENGAH	170907	MERIGI KELINDANG	1709072006	PUNGGUK KETUPAK	0,5908	2020
1.976	18	LAMPUNG	1805	KABUPATEN TULANG BAWANG	180525	DENTE TELADAS	1805252001	TELADAS	0,5908	2020
1.977	21	KEPULAUAN RIAU	2105	KABUPATEN KEPULAUAN ANAMBAS	210504	SIANTAN SELATAN	2105042006	LINGAI	0,5908	2020
1.978	32	JAWA BARAT	3203	KABUPATEN CIANJUR	320321	SINDANGBARANG	3203212011	KERTAMUKTI	0,5908	2020
1.979	32	JAWA BARAT	3205	KABUPATEN GARUT	320530	CIKELET	3205302011	TIPAR	0,5908	2020
1.980	53	NUSA TENGGARA TIMUR	5306	KABUPATEN FLORES TIMUR	530610	ADONARA TIMUR	5306102021	SAOSINA	0,5908	2020
1.981	53	NUSA TENGGARA TIMUR	5307	KABUPATEN SIKKA	530702	MEGO	5307022010	DOBO NUAPUU	0,5908	2020
1.982	61	KALIMANTAN BARAT	6108	KABUPATEN LANDAK	610802	MEMPAWAH HULU	6108022007	TUNANG	0,5908	2020
1.983	64	KALIMANTAN TIMUR	6407	KABUPATEN KUTAI BARAT	640710	MUARA PAHU	6407102015	JERANG DAYAK	0,5908	2020
1.984	74	SULAWESI TENGGARA	7402	KABUPATEN KONAWE	740231	ASINUA	7402312006	AWUA JAYA	0,5908	2020
1.985	91	PAPUA	9101	KABUPATEN MERAUKE	910105	SEMANGGA	9101052005	KUPRIK	0,5908	2020
1.986	91	PAPUA	9105	KABUPATEN KEPULAUAN YAPEN	910503	YAPEN TIMUR	9105032015	NUNSIARI	0,5908	2020
1.987	92	PAPUA BARAT	9206	KABUPATEN TELUK BINTUNI	920601	BINTUNI	9206012004	TUASAI	0,5908	2020
1.988	33	JAWA TENGAH	3308	KABUPATEN MAGELANG	330818	GRABAG	3308182026	GIRIWETAN	0,5908	2020
1.989	35	JAWA TIMUR	3514	KABUPATEN PASURUAN	351423	REJOSO	3514232015	SEGOROPURO	0,5908	2020
1.990	35	JAWA TIMUR	3526	KABUPATEN BANGKALAN	352609	TANJUNG BUMI	3526092005	BUNGKENG	0,5908	2020
1.991	35	JAWA TIMUR	3529	KABUPATEN SUMENEP	352926	BATUAN	3529262007	GELUGUR	0,5908	2020
1.992	11	ACEH	1101	KABUPATEN ACEH SELATAN	110106	SAMADUA	1101062017	LUBUK LAYU	0,5908	2020
1.993	14	RIAU	1402	KABUPATEN INDRAGIRI HULU	140204	PASIR PENYU	1402042019	LEMBAH DUSUN GADING	0,5908	2020
1.994	53	NUSA TENGGARA TIMUR	5311	KABUPATEN SUMBA TIMUR	531121	NGADU NGALA	5311212001	PRAIWITU	0,5908	2020
1.995	61	KALIMANTAN BARAT	6106	KABUPATEN KAPUAS HULU	610615	SILAT HILIR	6106152003	PANGERAN	0,5908	2020
1.996	11	ACEH	1108	KABUPATEN ACEH UTARA	110814	T. JAMBO AYE	1108142016	TANJONG ARA	0,5907	2020
1.997	11	ACEH	1108	KABUPATEN ACEH UTARA	110814	T. JAMBO AYE	1108142020	BUKET JRAT MANYANG	0,5907	2020
1.998	11	ACEH	1115	KABUPATEN NAGAN RAYA	111506	SUKA MAKMUE	1115062007	COT KUTA	0,5907	2020
1.999	12	SUMATERA UTARA	1202	KABUPATEN TAPANULI UTARA	120210	PAGARAN	1202102011	DOLOKSARIBU	0,5907	2020
2.000	12	SUMATERA UTARA	1213	KABUPATEN MANDAILING NATAL	121318	RANTO BAEK	1213182011	HUTA RAJA	0,5907	2020
2.001	16	SUMATERA SELATAN	1604	KABUPATEN LAHAT	160431	LAHAT SELATAN	1604312009	TALANG SAWAH	0,5907	2020
2.002	16	SUMATERA SELATAN	1611	KABUPATEN EMPAT LAWANG	161102	PENDOPO	1611022027	BATU CAWANG	0,5907	2020
2.003	18	LAMPUNG	1803	KABUPATEN LAMPUNG UTARA	180320	SUNGKAI JAYA	1803202003	LEPANG TENGAH	0,5907	2020
2.004	36	BANTEN	3601	KABUPATEN PANDEGLANG	360133	KORONCONG	3601332005	PAKULURAN	0,5907	2020
2.005	71	SULAWESI UTARA	7103	KABUPATEN KEPULAUAN SANGIHE	710313	MANGANITU	7103132001	TAWOALI	0,5907	2020
2.006	74	SULAWESI TENGGARA	7408	KABUPATEN KOLAKA UTARA	740809	WATUNOHU	7408092005	SAPOIHA	0,5907	2020
2.007	75	GORONTALO	7504	KABUPATEN PAHUWATO	750402	LEMITO	7504022002	WONGGARASI BARAT	0,5907	2020
2.008	81	MALUKU	8102	KABUPATEN MALUKU TENGGARA	810205	KEI BESAR UTARA TIMUR	8102052002	OHOIRAUT	0,5907	2020
2.009	81	MALUKU	8102	KABUPATEN MALUKU TENGGARA	810205	KEI BESAR UTARA TIMUR	8102052014	HAAR OHOIMUR GPM	0,5907	2020
2.010	11	ACEH	1116	KABUPATEN ACEH TAMIANG	111603	KARANG BARU	1116032030	PAYA META	0,5906	2020
2.011	12	SUMATERA UTARA	1220	KABUPATEN PADANG LAWAS UTARA	122002	DOLOK	1220022048	SIMANGAMBAT TUA	0,5906	2020
2.012	12	SUMATERA UTARA	1224	KABUPATEN NIAS UTARA	122402	SAWO	1224022005	SIFAHANDRO	0,5906	2020
2.013	16	SUMATERA SELATAN	1608	KABUPATEN OGAN KOMERING ULU TIMUR	160804	CEMPAKA	1608042020	HARISAN JAYA	0,5906	2020
2.014	16	SUMATERA SELATAN	1612	KABUPATEN PENUKAL ABAB LEMATAN	161205	TANAH ABANG	1612052009	MODONG	0,5906	2020
2.015	32	JAWA BARAT	3202	KABUPATEN SUKABUMI	320209	WARUNGKIARA	3202092002	BOJONGKERTA	0,5906	2020
2.016	36	BANTEN	3602	KABUPATEN LEBAK	360223	CURUG BITUNG	3602232010	LEBAKASIH	0,5906	2020



NO	KODE PROVINSI	NAMA PROVINSI	KODE KABUPATEN	NAMA KABUPATEN	KODE KECAMATAN	NAMA KECAMATAN	KODE DESA	NAMA DESA	IDM	TAHUN PRIORITAS TERTINGGAL
2.017	53	NUSA TENGGARA TIMUR	5316	KABUPATEN NAGEKEO	531604	MAUPONGGO	5316042015	UA	0,5906	2020
2.018	72	SULAWESI TENGAH	7207	KABUPATEN BANGGAI KEPULAUAN	720707	BUKO	7207072011	PELING LALOMO	0,5906	2020
2.019	81	MALUKU	8101	KABUPATEN MALUKU TENGAH	810102	TEON NILA SERUA	8101022001	USLIAPAN	0,5906	2020
2.020	81	MALUKU	8101	KABUPATEN MALUKU TENGAH	810124	SERAM UTARA TIMUR SETI	8101242001	SETI	0,5906	2020
2.021	33	JAWA TENGAH	3325	KABUPATEN BATANG	332512	WARUNGASEM	3325122008	MASIN	0,5906	2020
2.022	11	ACEH	1102	KABUPATEN ACEH TENGGARA	110212	KETAMBE	1102122009	PENYEBERANGAN CINGKAM	0,5905	2020
2.023	11	ACEH	1107	KABUPATEN PIDIE	110717	SAKTI	1107172037	LHOK MEE	0,5905	2020
2.024	11	ACEH	1111	KABUPATEN BIREUEN	111101	SAMALANGA	1111012005	NAMPLOH BARO	0,5905	2020
2.025	11	ACEH	1111	KABUPATEN BIREUEN	111101	SAMALANGA	1111012020	MATANG JEREUNG	0,5905	2020
2.026	12	SUMATERA UTARA	1212	KABUPATEN TOBA SAMOSIR	121208	AJIBATA	1212082001	SIGAPITON	0,5905	2020
2.027	14	RIAU	1402	KABUPATEN INDRAGIRI HULU	140214	BATANG PERANAP	1402142001	PESAJIAN	0,5905	2020
2.028	14	RIAU	1410	KABUPATEN KEPULAUAN MERANTI	141008	TASIK PUTRI PUYU	1410082003	MEKAR DELIMA	0,5905	2020
2.029	16	SUMATERA SELATAN	1609	KABUPATEN OGAN KOMERING ULU SELATAN	160902	PULAU BERINGIN	1609022013	PULAU BERINGIN	0,5905	2020
2.030	18	LAMPUNG	1802	KABUPATEN LAMPUNG TENGAH	180213	TERUSAN NUNYAI	1802132001	GUNUNG BATIN UDIK	0,5905	2020
2.031	18	LAMPUNG	1813	KABUPATEN PESISIR BARAT	181302	PESISIR SELATAN	1813022011	TANJUNG RAYA	0,5905	2020
2.032	53	NUSA TENGGARA TIMUR	5303	KABUPATEN TIMOR TENGAH UTARA	530309	INSANA UTARA	5303092007	OESOKO	0,5905	2020
2.033	53	NUSA TENGGARA TIMUR	5306	KABUPATEN FLORES TIMUR	530606	SOLOR BARAT	5306062014	LAMAWALANG	0,5905	2020
2.034	62	KALIMANTAN TENGAH	6206	KABUPATEN KATINGAN	620601	KAMPANG	6206012006	JAHANJANG	0,5905	2020
2.035	62	KALIMANTAN TENGAH	6211	KABUPATEN PULANG PISAU	621103	KAHAYAN TENGAH	6211032003	BUKIT RAWI	0,5905	2020
2.036	74	SULAWESI TENGGARA	7404	KABUPATEN BUTON	740411	PASARWAJO	7404112002	WAANGU-ANGU	0,5905	2020
2.037	33	JAWA TENGAH	3329	KABUPATEN BREBES	332905	SIRAMPOG	3329052012	PLOMPONG	0,5905	2020
2.038	35	JAWA TIMUR	3506	KABUPATEN KEDIRI	350622	BANYAKAN	3506222008	NGABLAK	0,5905	2020
2.039	35	JAWA TIMUR	3525	KABUPATEN GRESIK	352512	BUNGAH	3525122020	TANJUNG WIDORO	0,5905	2020
2.040	11	ACEH	1106	KABUPATEN ACEH BESAR	110616	KOTA COT GLIE	1106162031	SIRON BLANG	0,5903	2020
2.041	11	ACEH	1110	KABUPATEN ACEH SINGKIL	111001	PULAU BANYAK	1110012001	PULAU BALAI	0,5903	2020
2.042	12	SUMATERA UTARA	1213	KABUPATEN MANDAILING NATAL	121312	MUARA SIPONGI	1213122017	TANJUNG ALAI	0,5903	2020
2.043	12	SUMATERA UTARA	1223	KABUPATEN LABUHANBATU UTARA	122304	AEK KUO	1223042006	KARANG ANYAR	0,5903	2020
2.044	12	SUMATERA UTARA	1223	KABUPATEN LABUHANBATU UTARA	122305	MARBAU	1223052008	SIPARE PARE HILIR	0,5903	2020
2.045	12	SUMATERA UTARA	1224	KABUPATEN NIAS UTARA	122410	LAHEWA	1224102019	SIHENE'ASI	0,5903	2020
2.046	16	SUMATERA SELATAN	1611	KABUPATEN EMPAT LAWANG	161105	LINTANG KANAN	1611052015	ENDALO	0,5903	2020
2.047	18	LAMPUNG	1803	KABUPATEN LAMPUNG UTARA	180317	HULU SUNGKAI	1803172003	TANJUNG HARAPAN	0,5903	2020
2.048	18	LAMPUNG	1808	KABUPATEN WAY KANAN	180813	BUAY BAHUGA	1808132005	SUKA AGUNG	0,5903	2020
2.049	32	JAWA BARAT	3206	KABUPATEN TASIKMALAYA	320616	TANJUNGJAYA	3206162001	CIKEUSAL	0,5903	2020
2.050	32	JAWA BARAT	3206	KABUPATEN TASIKMALAYA	320627	CIGALONTANG	3206272008	SIRNARAJA	0,5903	2020
2.051	61	KALIMANTAN BARAT	6106	KABUPATEN KAPUAS HULU	610603	EMBALOH HILIR	6106032009	KIRIN NANGKA	0,5903	2020
2.052	61	KALIMANTAN BARAT	6110	KABUPATEN MELAWI	611007	SOKAN	6110072001	NANGA SOKAN	0,5903	2020
2.053	62	KALIMANTAN TENGAH	6207	KABUPATEN SERUYAN	620702	SERUYAN TENGAH	6207022008	GANTUNG PANGAYUH	0,5903	2020
2.054	62	KALIMANTAN TENGAH	6209	KABUPATEN LAMANDAU	620902	DELANG	6209022016	PENYOMBAAN	0,5903	2020
2.055	72	SULAWESI TENGAH	7207	KABUPATEN BANGGAI KEPULAUAN	720719	TINANGKUNG UTARA	7207192004	LUKSAGU	0,5903	2020
2.056	73	SULAWESI SELATAN	7308	KABUPATEN BONE	730811	PONRE	7308112003	MATAMPAE	0,5903	2020
2.057	74	SULAWESI TENGGARA	7405	KABUPATEN KONAWE SELATAN	740509	KOLONO	7405092025	ANDINETE	0,5903	2020
2.058	76	SULAWESI BARAT	7602	KABUPATEN MAMUJU	760215	BONEHAU	7602152005	LUMIKA	0,5903	2020
2.059	82	MALUKU UTARA	8205	KABUPATEN KEPULAUAN SULA	820509	SULABESI SELATAN	8205092005	WAI TAMUA	0,5903	2020
2.060	16	SUMATERA SELATAN	1609	KABUPATEN OGAN KOMERING ULU SELATAN	160901	MUARA DUA	1609012003	GUNUNG TIGA	0,5903	2020
2.061	75	GORONTALO	7505	KABUPATEN GORONTALO UTARA	750503	ANGGREK	7505032006	TOLANGO	0,5903	2020
2.062	82	MALUKU UTARA	8206	KABUPATEN HALMAHERA TIMUR	820602	MABA	8206022014	PEKAULAN	0,5903	2020
2.063	33	JAWA TENGAH	3303	KABUPATEN PURBALINGGA	330312	KARANGMONCOL	3303122011	SIRAU	0,5903	2020
2.064	35	JAWA TIMUR	3502	KABUPATEN PONOROGO	350207	PULUNG	3502072016	MUNGGUNG	0,5903	2020
2.065	11	ACEH	1107	KABUPATEN PIDIE	110706	GEULUMPANG TIGA	1107062032	BLANG PUEB	0,5902	2020
2.066	12	SUMATERA UTARA	1207	KABUPATEN DELI SERDANG	120706	NAMORAMBE	1207062009	BATU MBELIN	0,5902	2020
2.067	12	SUMATERA UTARA	1215	KABUPATEN PAKPAK BHARAT	121502	KERAJAAN	1215022014	MAJANGGUT I	0,5902	2020
2.068	12	SUMATERA UTARA	1215	KABUPATEN PAKPAK BHARAT	121505	PERGETTENG GETTENG SENGKUT	1215052003	AORNAKAN I	0,5902	2020
2.069	15	JAMBI	1502	KABUPATEN MERANGIN	150209	LEMBAH MASURAI	1502092009	MUARO PANGI	0,5902	2020
2.070	72	SULAWESI TENGAH	7203	KABUPATEN DONGGALA	720312	BALAESANG	7203122007	LOMBONGA	0,5902	2020
2.071	33	JAWA TENGAH	3328	KABUPATEN TEGAL	332807	JATINEGARA	3328072008	ARGATAWANG	0,5902	2020
2.072	35	JAWA TIMUR	3525	KABUPATEN GRESIK	352515	DRIYOREJO	3525152004	MOJOSARI REJO	0,5902	2020



NO	KODE PROVINSI	NAMA PROVINSI	KODE KABUPATEN	NAMA KABUPATEN	KODE KECAMATAN	NAMA KECAMATAN	KODE DESA	NAMA DESA	IDM	TAHUN PRIORITAS TERTINGGAL
2.073	62	KALIMANTAN TENGAH	6210	GUNUNG MAS	626210	KAHAYAN HULU UTARA	6210042021	TUMBANG TAJUNGAN	0.5902	2020
2.074	11	ACEH	1117	KABUPATEN BENER MERIAH	111707	TIMANG GAJAH	1117072003	CEKAL BARU	0.5901	2020
2.075	12	SUMATERA UTARA	1207	KABUPATEN DELI SERDANG	120719	GALANG	1207192002	BARU TITI BESI	0.5901	2020
2.076	12	SUMATERA UTARA	1212	KABUPATEN TOBA SAMOSIR	121224	PARMAKSIAN	1212242001	SIANTAR UTARA	0.5901	2020
2.077	13	SUMATERA BARAT	1301	KABUPATEN PESIRIS SELATAN	130109	LINGGO SARI BAGANTI	1301092005	PADANG XI PUNGGASAN	0.5901	2020
2.078	16	SUMATERA SELATAN	1609	KABUPATEN OGAN KOMERING ULU SELATAN	160911	KISAM ILIR	1609112003	SIRING ALAM	0.5901	2020
2.079	16	SUMATERA SELATAN	1609	KABUPATEN OGAN KOMERING ULU SELATAN	160913	WARKUK RANAU SELATAN	1609132007	GUNUNG RAYA	0.5901	2020
2.080	18	LAMPUNG	1801	KABUPATEN LAMPUNG SELATAN	180122	TANJUNG SARI	1801222001	BANGUN SARI	0.5901	2020
2.081	18	LAMPUNG	1807	KABUPATEN LAMPUNG TIMUR	180705	SEKAMPUNG	1807052016	MEKAR Mukti	0.5901	2020
2.082	32	JAWA BARAT	3202	KABUPATEN SUKABUMI	320209	WARUNGKIARA	3202092005	HEGARMANAH	0.5901	2020
2.083	32	JAWA BARAT	3214	KABUPATEN PURWAKARTA	321415	SUKASARI	3214152001	KUTAMANAH	0.5901	2020
2.084	61	KALIMANTAN BARAT	6105	KABUPATEN SINTANG	610507	DEDAI	6105072007	TAOK	0.5901	2020
2.085	62	KALIMANTAN TENGAH	6202	KABUPATEN KOTAWARINGIN TIMUR	620208	MENTAYA HILIR SELATAN	6202082012	JAYA KARET	0.5901	2020
2.086	62	KALIMANTAN TENGAH	6203	KABUPATEN KAPUAS	620309	MANTANGAI	6203092008	MANTANGAI HULU	0.5901	2020
2.087	62	KALIMANTAN TENGAH	6211	KABUPATEN PULANG PISAU	621104	BANAMA TINGANG	6211042011	TUMBANG TARUSAN	0.5901	2020
2.088	63	KALIMANTAN SELATAN	6305	KABUPATEN TAPIN	630503	TAPIN TENGAH	6305032014	BATANG LANTIK	0.5901	2020
2.089	64	KALIMANTAN TIMUR	6401	KABUPATEN PASER	640101	BATU SOPANG	6401012010	BUSUI	0.5901	2020
2.090	64	KALIMANTAN TIMUR	6408	KABUPATEN KUTAI TIMUR	640816	KARANGAN	6408162002	BATU LEPOQ	0.5901	2020
2.091	72	SULAWESI TENGAH	7202	KABUPATEN POSO	720209	LORE SELATAN	7202092010	BEWA	0.5901	2020
2.092	73	SULAWESI SELATAN	7322	KABUPATEN LUWU UTARA	732206	SUKAMAJU	7322062015	PAOMACANG	0.5901	2020
2.093	74	SULAWESI TENGGARA	7407	KABUPATEN WAKATOBI	740706	KALEDUPA SELATAN	7407062006	LENTEA	0.5901	2020
2.094	74	SULAWESI TENGGARA	7411	KABUPATEN KOLAKA TIMUR	741101	TIRAWUTA	7411012012	ROKO-ROKO	0.5901	2020
2.095	82	MALUKU UTARA	8203	KABUPATEN HALMAHERA UTARA	820321	KAO BARAT	8203212005	TOLABIT	0.5901	2020
2.096	33	JAWA TENGAH	3315	KABUPATEN GROBOGAN	331510	WIROSARI	3315102010	GEDANGAN	0.5901	2020
2.097	11	ACEH	1102	KABUPATEN ACEH TENGGARA	110207	DARUL HASANAH	1102072003	TERUTUNG KUTE	0.5900	2020
2.098	11	ACEH	1107	KABUPATEN PIDIE	110716	PIDIE	1107162049	RAYA SANGGEUE	0.5900	2020
2.099	11	ACEH	1108	KABUPATEN ACEH UTARA	110819	BAKTIYA BARAT	1108192006	SINGGAH MATA	0.5900	2020
2.100	11	ACEH	1109	KABUPATEN SIMEULUE	110907	TEUPAH SELATAN	1109072013	ANA AO	0.5900	2020
2.101	11	ACEH	1115	KABUPATEN NAGAN RAYA	111509	TRIPA MAKMUR	1115092001	KUALA TRIPA	0.5900	2020
2.102	11	ACEH	1118	KABUPATEN PIDIE JAYA	111804	BANDAR DUA	1118042031	JEULANGA MATA IE	0.5900	2020
2.103	11	ACEH	1175	KOTA SUBULUSSALAM	117503	RUNDENG	1175032005	SIBUASAN	0.5900	2020
2.104	12	SUMATERA UTARA	1210	KABUPATEN LABUHANBATU	121009	BILAH HULU	1210092011	N-1 AEK NABARA	0.5900	2020
2.105	12	SUMATERA UTARA	1213	KABUPATEN MANDAILING NATAL	121306	SIABU	1213062019	TANGGA BOSI II	0.5900	2020
2.106	12	SUMATERA UTARA	1219	KABUPATEN BATU BARA	121904	LIMA PULUH	1219042030	TITI PUTIH	0.5900	2020
2.107	12	SUMATERA UTARA	1219	KABUPATEN BATU BARA	121907	SEI BALAI	1219072014	PERJUANGAN	0.5900	2020
2.108	13	SUMATERA BARAT	1302	KABUPATEN SOLOK	130212	X KOTO DIATAS	1302122008	SIBARAMBANG	0.5900	2020
2.109	14	RIAU	1404	KABUPATEN INDRAGIRI HILIR	140406	GAUNG ANAK SERKA	1404062010	HARAPAN MAKMUR	0.5900	2020
2.110	15	JAMBI	1508	KABUPATEN BUNGO	150802	RANTAU PANDAN	1508022001	RANTAU DUKU	0.5900	2020
2.111	16	SUMATERA SELATAN	1609	KABUPATEN OGAN KOMERING ULU SELATAN	160911	KISAM ILIR	1609112002	PENGANDONAN	0.5900	2020
2.112	16	SUMATERA SELATAN	1610	KABUPATEN OGAN ILIR	161014	RAMBANG KUANG	1610142008	TANGAI/SUKANANTI	0.5900	2020
2.113	17	BENGKULU	1707	KABUPATEN LEBONG	170709	PELABAI	1707092005	TABEAK BLAU II	0.5900	2020
2.114	18	LAMPUNG	1807	KABUPATEN LAMPUNG TIMUR	180721	LABUHAN RATU	1807212008	RAJABASA LAMA II	0.5900	2020
2.115	32	JAWA BARAT	3203	KABUPATEN CIANJUR	320326	CIKADU	3203262006	CISARANTEN	0.5900	2020
2.116	53	NUSA TENGGARA TIMUR	5301	KABUPATEN KUPANG	530110	FATULEU	5301102011	EKATETA	0.5900	2020
2.117	53	NUSA TENGGARA TIMUR	5303	KABUPATEN TIMOR TENGAH UTARA	530321	INSANA TENGAH	5303212006	LETMAFO TIMUR	0.5900	2020
2.118	53	NUSA TENGGARA TIMUR	5306	KABUPATEN FLORES TIMUR	530609	WOTAN ULUMANDO	5306092004	OYANGBARANG	0.5900	2020
2.119	53	NUSA TENGGARA TIMUR	5310	KABUPATEN MANGGARAI	531015	LELAK	5310152005	PONG UMPU	0.5900	2020
2.120	63	KALIMANTAN SELATAN	6303	KABUPATEN BANJAR	630314	MARTAPURA BARAT	6303142005	PANGGALAMAN	0.5900	2020
2.121	63	KALIMANTAN SELATAN	6303	KABUPATEN BANJAR	630316	SAMBUNG MAKMUR	6303162005	SUNGAJ LURUS	0.5900	2020
2.122	64	KALIMANTAN TIMUR	6407	KABUPATEN KUTAI BARAT	640705	LONG IRAM	6407052009	LONG IRAM SEBERANG	0.5900	2020
2.123	71	SULAWESI UTARA	7102	KABUPATEN MINAHASA	710204	KOMBI	7102042003	KAYUBESI	0.5900	2020
2.124	72	SULAWESI TENGAH	7205	KABUPATEN BUOL	720511	PALELEH BARAT	7205112006	OYAK	0.5900	2020
2.125	74	SULAWESI TENGGARA	7408	KABUPATEN KOLAKA UTARA	740805	KODEOHA	7408052014	SAWANGAOHA	0.5900	2020
2.126	74	SULAWESI TENGGARA	7411	KABUPATEN KOLAKA TIMUR	741102	LOEA	7411022006	LALOWURA	0.5900	2020
2.127	74	SULAWESI TENGGARA	7414	KABUPATEN BUTON TENGAH	741405	TALAGA RAYA	7414052003	TALAGA II	0.5900	2020
2.128	81	MALUKU	8108	KABUPATEN MALUKU BARAT DAYA	810805	PULAU-PULAU BABAR TIMUR	8108052009	ANALUTUR	0.5900	2020



NO	KODE PROVINSI	NAMA PROVINSI	KODE KABUPATEN	NAMA KABUPATEN	KODE KECAMATAN	NAMA KECAMATAN	KODE DESA	NAMA DESA	IDM	TAHUN PRIORITAS TERTINGGAL
2.129	82	MALUKU UTARA	8202	KABUPATEN HALMAHERA TENGAH	820201	WEDA	8202012024	GOENG	0,5900	2020
2.130	82	MALUKU UTARA	8208	KABUPATEN PULAU TALIABU	820808	TABONA	8208082005	HABUNUHA	0,5900	2020
2.131	33	JAWA TENGAH	3304	KABUPATEN BANJARNEGARA	330418	KALIBENING	3304182016	KASINOMAN	0,5900	2020
2.132	33	JAWA TENGAH	3306	KABUPATEN PURWOREJO	330611	PITURUH	3306112016	BLEKATUK	0,5900	2020
2.133	33	JAWA TENGAH	3322	KABUPATEN SEMARANG	332216	BANCAK	3322162008	PUCUNG	0,5900	2020
2.134	33	JAWA TENGAH	3325	KABUPATEN BATANG	332507	GRINGSING	3325072018	TEDUNAN	0,5900	2020
2.135	33	JAWA TENGAH	3329	KABUPATEN BREBES	332912	LOSARI	3329122005	JATISAWIT	0,5900	2020
2.136	62	KALIMANTAN TENGAH	6202	KOTAWARINGIN TIMUR	626202	BUKIT SANTUAI	6202152004	TUMBANG PENYAHUAN	0,5900	2020
2.137	65	KALIMANTAN UTARA	6502	MALINAU	656502	MALINAU UTARA	6502072004	PUTAT	0,5900	2020
2.138	65	KALIMANTAN UTARA	6502	MALINAU	656502	MENTARANG	6502012001	LONG GAFID	0,5900	2020
2.139	53	NUSA TENGGARA TIMUR	5313	LEMBATA	535313	NAGA WUTUNG	5313012010	LOLONG	0,5900	2020
2.140	92	PAPUA BARAT	9201	SORONG	929201	MOISEGEN	9201422007	WONOSOBO	0,5900	2020
2.141	11	ACEH	1104	KABUPATEN ACEH TENGAH	110407	PEGASING	1104072035	LINUNG AYU	0,5899	2020
2.142	11	ACEH	1107	KABUPATEN PIDIE	110706	GEULUMPANG TIGA	1107062030	DAYAH KP. PISANG	0,5899	2020
2.143	11	ACEH	1108	KABUPATEN ACEH UTARA	110804	LHOKSUKON	1108042013	MEUNASAH BLANG	0,5899	2020
2.144	11	ACEH	1115	KABUPATEN NAGAN RAYA	111504	BEUTONG	1115042016	BLANG DALAM	0,5899	2020
2.145	12	SUMATERA UTARA	1203	KABUPATEN TAPANULI SELATAN	120304	SIPIROK	1203042108	BATANG TURA	0,5899	2020
2.146	12	SUMATERA UTARA	1206	KABUPATEN KARO	120605	MEREK	1206052016	MULIA RAYAT	0,5899	2020
2.147	12	SUMATERA UTARA	1213	KABUPATEN MANDAILING NATAL	121306	SIABU	1213062026	SIHEPENG TOLU	0,5899	2020
2.148	12	SUMATERA UTARA	1216	KABUPATEN HUMBANG HASUNDUTAN	121604	PARANGINAN	1216042003	PARANGINAN UTARA	0,5899	2020
2.149	12	SUMATERA UTARA	1217	KABUPATEN SAMOSIR	121703	NAINGGOLAN	1217032006	PASARAN PARSAORAN	0,5899	2020
2.150	12	SUMATERA UTARA	1219	KABUPATEN BATU BARA	121905	TALAWI	1219052016	INDRA YAMAN	0,5899	2020
2.151	12	SUMATERA UTARA	1221	KABUPATEN PADANG LAWAS	122105	HUTA RAJA TINGGI	1221052008	PARMAINAN	0,5899	2020
2.152	14	RIAU	1404	KABUPATEN INDRAGIRI HILIR	140408	KATEMAN	1404082003	SUNGAISIMBAR	0,5899	2020
2.153	16	SUMATERA SELATAN	1604	KABUPATEN LAHAT	160424	TANJUNG SAKTI PUMI	1604242008	MASAM BULAU	0,5899	2020
2.154	16	SUMATERA SELATAN	1604	KABUPATEN LAHAT	160424	TANJUNG SAKTI PUMI	1604242010	TANJUNG BULAN	0,5899	2020
2.155	16	SUMATERA SELATAN	1607	KABUPATEN BANYUASIN	160708	MUARA TELANG	1607082015	PANCA MUKTI	0,5899	2020
2.156	16	SUMATERA SELATAN	1608	KABUPATEN OGAN KOMERING ULU TIMUR	160813	MADANG SUKU III	1608132009	BATU MARTA X	0,5899	2020
2.157	16	SUMATERA SELATAN	1608	KABUPATEN OGAN KOMERING ULU TIMUR	160814	SEMENDAWAI BARAT	1608142009	SRI TANJUNG	0,5899	2020
2.158	17	BENGKULU	1705	KABUPATEN SELUMA	170512	TALO KECIL	1705122009	SUKA BULAN	0,5899	2020
2.159	17	BENGKULU	1709	KABUPATEN BENGKULU TENGAH	170905	PAGAR JATI	1709052024	RENA JAYA	0,5899	2020
2.160	18	LAMPUNG	1803	KABUPATEN LAMPUNG UTARA	180321	SUNGKAI BARAT	1803212005	GUNUNG RAJA	0,5899	2020
2.161	21	KEPULAUAN RIAU	2104	KABUPATEN LINGGA	210403	SENAYANG	2104032005	TEMIANG	0,5899	2020
2.162	32	JAWA BARAT	3209	KABUPATEN CIREBON	320903	LOSARI	3209032002	BARISAN	0,5899	2020
2.163	36	BANTEN	3602	KABUPATEN LEBAK	360202	PANGGARANGAN	3602022009	GUNUNGGEDE	0,5899	2020
2.164	52	NUSA TENGGARA BARAT	5204	KABUPATEN SUMBAWA	520419	LABANGKA	5204192002	SEKOKAT	0,5899	2020
2.165	53	NUSA TENGGARA TIMUR	5301	KABUPATEN KUPANG	530111	TAKARI	5301112005	TANINI	0,5899	2020
2.166	61	KALIMANTAN BARAT	6101	KABUPATEN SAMBAS	610104	TEBAS	6101042023	SERET AYON	0,5899	2020
2.167	62	KALIMANTAN TENGAH	6211	KABUPATEN PULANG PISAU	621101	PANDIH BATU	6211012007	TALIO HULU	0,5899	2020
2.168	63	KALIMANTAN SELATAN	6307	KABUPATEN HULU SUNGAI TENGAH	630702	BATU BENAWA	6307022008	BAKTI	0,5899	2020
2.169	63	KALIMANTAN SELATAN	6311	KABUPATEN BALANGAN	631107	PARINGIN SELATAN	6311072013	MURUNG JAMBU	0,5899	2020
2.170	64	KALIMANTAN TIMUR	6403	KABUPATEN BERAU	640303	SAMBALIUNG	6403032001	LONG LANUK	0,5899	2020
2.171	72	SULAWESI TENGAH	7209	KABUPATEN TOJO UNA UNA	720906	ULUBONGKA	7209062006	UEKAMBUNO	0,5899	2020
2.172	72	SULAWESI TENGAH	7210	KABUPATEN SIGI	721009	DOLO SELATAN	7210092006	PULU	0,5899	2020
2.173	72	SULAWESI TENGAH	7211	KABUPATEN BANGGAI LAUT	721103	BOKAN KEPULAUAN	7211032016	KEAK	0,5899	2020
2.174	73	SULAWESI SELATAN	7318	KABUPATEN TANA TORAJA	731835	MALIMBONG BALEPE	7318352005	LEMO MENDURUK	0,5899	2020
2.175	74	SULAWESI TENGGARA	7408	KABUPATEN KOLAKA UTARA	740811	PAKUE UTARA	7408112007	KALO	0,5899	2020
2.176	74	SULAWESI TENGGARA	7412	KABUPATEN KONAWE KEPULAUAN	741201	WAWONII BARAT	7412012011	LANOWATU	0,5899	2020
2.177	76	SULAWESI BARAT	7604	KABUPATEN POLEWALI MANDAR	760405	TUTAR	7604052006	PIRIANG TAPIKO	0,5899	2020
2.178	81	MALUKU	8172	KOTA TUAL	817205	KUR SELATAN	8172052007	NIELA	0,5899	2020
2.179	82	MALUKU UTARA	8203	KABUPATEN HALMAHERA UTARA	820312	TOBELO TIMUR	8203122005	GONGA	0,5899	2020
2.180	82	MALUKU UTARA	8208	KABUPATEN PULAU TALIABU	820804	TALIABU UTARA	8208042004	GELA	0,5899	2020
2.181	91	PAPUA	9110	KABUPATEN SARMI	911005	BONGGO	9110052011	TETOM	0,5899	2020
2.182	33	JAWA TENGAH	3316	KABUPATEN BLORA	331615	BOGOREJO	3316152003	KARANGANYAR	0,5899	2020
2.183	33	JAWA TENGAH	3321	KABUPATEN DEMAK	332102	KARANGAWEN	3321022003	MARGOHAYU	0,5899	2020
2.184	33	JAWA TENGAH	3328	KABUPATEN TEGAL	332802	BUMIJAWA	3328022017	CARUL	0,5899	2020



NO	KODE PROVINSI	NAMA PROVINSI	KODE KABUPATEN	NAMA KABUPATEN	KODE KECAMATAN	NAMA KECAMATAN	KODE DESA	NAMA DESA	IDM	TAHUN PRIORITAS TERTINGGAL
2.185	35	JAWA TIMUR	3504	KABUPATEN TULUNGAGUNG	350414	KALIDAWIR	3504142002	REJOSARI	0.5899	2020
2.186	35	JAWA TIMUR	3504	KABUPATEN TULUNGAGUNG	350415	BESUKI	3504152010	TULUNGREJO	0.5899	2020
2.187	35	JAWA TIMUR	3526	KABUPATEN BANGKALAN	352614	TRAGAH	3526142016	BANCANG	0.5899	2020
2.188	91	PAPUA	9106	BIAK NUMFOR	919106	SAMOFI	9106122003	MANDOUW	0.5898	2020
2.189	11	ACEH	1110	KABUPATEN ACEH SINGKIL	111013	SINGKOHOR	1110132001	SINGKOHOR	0.5898	2020
2.190	11	ACEH	1114	KABUPATEN ACEH JAYA	111406	PANGA	1114062017	BABAH CEUPAN	0.5898	2020
2.191	18	LAMPUNG	1805	KABUPATEN TULANG BAWANG	180502	MENGGALA	1805022014	TIUH TOHOU	0.5898	2020
2.192	53	NUSA TENGGARA TIMUR	5306	KABUPATEN FLORES TIMUR	530602	TITEHENA	5306022005	TENAWAHANG	0.5898	2020
2.193	65	KALIMANTAN UTARA	6503	KABUPATEN NUNUKAN	650304	LUMBIS	6503042019	TANJUNG HULU	0.5898	2020
2.194	73	SULAWESI SELATAN	7317	KABUPATEN LUWU	731719	SULI BARAT	7317192004	SALUBUA	0.5898	2020
2.195	74	SULAWESI TENGGARA	7402	KABUPATEN KONAWE	740240	ANGGALOMOARE	7402402009	ANGGALOMOARE JAYA	0.5898	2020
2.196	35	JAWA TIMUR	3514	KABUPATEN PASURUAN	351401	PURWODADI	3514012012	SEMUT	0.5898	2020
2.197	35	JAWA TIMUR	3525	KABUPATEN GRESIK	352512	BUNGAH	3525122022	KRAMAT	0.5898	2020
2.198	11	ACEH	1104	KABUPATEN ACEH TENGAH	110421	RUSIP ANTARA	1104212003	PILAR	0.5897	2020
2.199	11	ACEH	1107	KABUPATEN PIDIE	110716	PIDIE	1107162037	ULEE CEUE	0.5897	2020
2.200	11	ACEH	1107	KABUPATEN PIDIE	110718	SIMPANG TIGA	1107182019	JAJA TUNONG	0.5897	2020
2.201	11	ACEH	1107	KABUPATEN PIDIE	110718	SIMPANG TIGA	1107182029	PEUKAN TUHA	0.5897	2020
2.202	11	ACEH	1110	KABUPATEN ACEH SINGKIL	111006	GUNUNG MERIAH	1110062017	SEBATANG	0.5897	2020
2.203	11	ACEH	1116	KABUPATEN ACEH TAMIANG	111602	BENDAHARA	1116022012	TENGKU TINGGI	0.5897	2020
2.204	11	ACEH	1118	KABUPATEN PIDIE JAYA	111804	BANDAR DUA	1118042021	COT GEUREFAI	0.5897	2020
2.205	11	ACEH	1175	KOTA SUBULUSSALAM	117504	SULTAN DAULAT	1175042018	DARUL MAKMUR	0.5897	2020
2.206	16	SUMATERA SELATAN	1608	KABUPATEN OGAN KOMERING ULU TIMUR	160816	JAYAPURA	1608162007	PERACAK JAYA	0.5897	2020
2.207	16	SUMATERA SELATAN	1609	KABUPATEN OGAN KOMERING ULU SELATAN	160919	BUAY RAWAN	1609192002	SUKAJAYA	0.5897	2020
2.208	18	LAMPUNG	1802	KABUPATEN LAMPUNG TENGAH	180220	SELAGAI LINGGA	1802202013	NEGERI JAYA	0.5897	2020
2.209	32	JAWA BARAT	3201	KABUPATEN BOGOR	320106	JONGGOL	3201062014	SUKAGALIH	0.5897	2020
2.210	32	JAWA BARAT	3215	KABUPATEN KARAWANG	321507	KUTAWALUYA	3215072010	KUTARAJA	0.5897	2020
2.211	53	NUSA TENGGARA TIMUR	5301	KABUPATEN KUPANG	530125	AMABI OEFETO	5301252001	FATUKANUTU	0.5897	2020
2.212	53	NUSA TENGGARA TIMUR	5311	KABUPATEN SUMBA TIMUR	531102	HAHARU	5311022009	NAPU	0.5897	2020
2.213	62	KALIMANTAN TENGAH	6203	KABUPATEN KAPUAS	620304	KAPUAS KUALA	6203042004	SEI TERAS	0.5897	2020
2.214	63	KALIMANTAN SELATAN	6303	KABUPATEN BANJAR	630309	PENGAROM	6303092001	MANIAPUN	0.5897	2020
2.215	71	SULAWESI UTARA	7103	KABUPATEN KEPULAUAN SANGIHE	710314	TABUKAN TENGAH	7103142015	TIMBELANG	0.5897	2020
2.216	72	SULAWESI TENGAH	7206	KABUPATEN MOROWALI	720609	BUMI RAYA	7206092007	LIMBO MAKMUR	0.5897	2020
2.217	72	SULAWESI TENGAH	7207	KABUPATEN BANGGAI KEPULAUAN	720705	LIANG	7207052018	APAL	0.5897	2020
2.218	74	SULAWESI TENGGARA	7402	KABUPATEN KONAWE	740217	PURIALA	7402172006	WONUA MOROME	0.5897	2020
2.219	74	SULAWESI TENGGARA	7412	KABUPATEN KONAWE KEPULAUAN	741207	WAWONII TENGAH	7412072010	PESUE	0.5897	2020
2.220	76	SULAWESI BARAT	7604	KABUPATEN POLEWALI MANDAR	760409	MATANGGA	7604092007	KATIMBANG	0.5897	2020
2.221	81	MALUKU	8101	KABUPATEN MALUKU TENGAH	810106	SERAM UTARA	8101062011	ROHO	0.5897	2020
2.222	33	JAWA TENGAH	3304	KABUPATEN BANJARNEGARA	330420	PAGEDONGAN	3304202006	PESANGKALAN	0.5897	2020
2.223	33	JAWA TENGAH	3321	KABUPATEN DEMAK	332112	BONANG	3321122007	GEBANGARUM	0.5897	2020
2.224	53	NUSA TENGGARA TIMUR	5319	MANGGARAI TIMUR	531907	RANA MESE	5319072017	LIDI	0.5897	2020
2.225	91	PAPUA	9115	WAROPEN	911515	UREI FAISEI	9115152002	URFAS II	0.5897	2020
2.226	11	ACEH	1103	KABUPATEN ACEH TIMUR	110302	JULOK	1103022015	LABUHAN	0.5897	2020
2.227	11	ACEH	1103	KABUPATEN ACEH TIMUR	110315	BANDA ALAM	1103152012	PANTON RAYEUK A	0.5897	2020
2.228	11	ACEH	1105	KABUPATEN ACEH BARAT	110507	ARONGAN LAMBALEK	1105072014	PANTON BAHAGIA	0.5897	2020
2.229	11	ACEH	1105	KABUPATEN ACEH BARAT	110509	MEUREUBO	1105092022	PAYA PEUNAGA	0.5897	2020
2.230	12	SUMATERA UTARA	1278	KOTA GUNUNGSITOLI	127803	GUNUNGSITOLI UTARA	1278032005	TETEHOZI AFIA	0.5897	2020
2.231	14	RIAU	1404	KABUPATEN INDRAGIRI HILIR	140409	KERITANG	1404092006	KEMBANG MEKARSARI	0.5897	2020
2.232	14	RIAU	1404	KABUPATEN INDRAGIRI HILIR	140416	TELUK BELENGKONG	1404162009	SUMBER SARI JAYA	0.5897	2020
2.233	14	RIAU	1406	KABUPATEN ROKAN HULU	140608	RAMBAH HILIR	1406082010	SERAMBAU INDAH	0.5897	2020
2.234	14	RIAU	1409	KABUPATEN KUANTAN SINGINGI	140906	BENAI	1409062006	PULAU KALIMANTING	0.5897	2020
2.235	16	SUMATERA SELATAN	1604	KABUPATEN LAHAT	160424	TANJUNG SAKTI PUMI	1604242002	SINDANG PANJANG	0.5897	2020
2.236	16	SUMATERA SELATAN	1611	KABUPATEN EMPAT LAWANG	161107	PASEMAH AIR KERUH	1611072015	MUARA AMAN	0.5897	2020
2.237	16	SUMATERA SELATAN	1674	KOTA PRABUMULIH	167404	RAMBANG KPK TENGAH	1674042009	KARANG BINDU	0.5897	2020
2.238	32	JAWA BARAT	3201	KABUPATEN BOGOR	320118	RUMPIN	3201182009	SUKASARI	0.5897	2020
2.239	32	JAWA BARAT	3213	KABUPATEN SUBANG	321319	CJAMBE	3213192004	CIMENTENG	0.5897	2020
2.240	36	BANTEN	3601	KABUPATEN PANDEGLANG	360116	JIPUT	3601162006	SIKULAN	0.5897	2020



NO	KODE PROVINSI	NAMA PROVINSI	KODE KABUPATEN	NAMA KABUPATEN	KODE KECAMATAN	NAMA KECAMATAN	KODE DESA	NAMA DESA	IDM	TAHUN PRIORITAS TERTINGGAL
2.241	53	NUSA TENGGARA TIMUR	5310	KABUPATEN MANGGARAI	531001	WAE RII	5310012005	NDEHES	0,5897	2020
2.242	53	NUSA TENGGARA TIMUR	5314	KABUPATEN ROTE NDAO	531406	ROTE TIMUR	5314062002	FAIFUA	0,5897	2020
2.243	53	NUSA TENGGARA TIMUR	5321	KABUPATEN MALAKA	532105	RINHAT	5321052009	BIUDUKFOHO	0,5897	2020
2.244	62	KALIMANTAN TENGAH	6207	KABUPATEN SERUYAN	620701	SERUYAN HILIR	6207012007	TANJUNG RANGAS	0,5897	2020
2.245	64	KALIMANTAN TIMUR	6401	KABUPATEN PASER	640107	MUARA KOMAM	6401072009	MUARA PAYANG	0,5897	2020
2.246	73	SULAWESI SELATAN	7308	KABUPATEN BONE	730803	KAJUARA	7308032008	PADAELO	0,5897	2020
2.247	73	SULAWESI SELATAN	7308	KABUPATEN BONE	730810	CINA	7308102005	WALENRENG	0,5897	2020
2.248	74	SULAWESI TENGGARA	7401	KABUPATEN KOLAKA	740125	POLINGGONA	7401252007	LAMONDAPE	0,5897	2020
2.249	74	SULAWESI TENGGARA	7405	KABUPATEN KONAWE SELATAN	740522	RANOMEETO BARAT	7405222009	TUNDUNO	0,5897	2020
2.250	74	SULAWESI TENGGARA	7411	KABUPATEN KOLAKA TIMUR	741107	MOWEWE	7411072007	ULU MOWEWE	0,5897	2020
2.251	82	MALUKU UTARA	8202	KABUPATEN HALMAHERA TENGAH	820205	WEDA SELATAN	8202052003	LOLEO	0,5897	2020
2.252	82	MALUKU UTARA	8203	KABUPATEN HALMAHERA UTARA	820307	KAO	8203072052	SUMBER AGUNG	0,5897	2020
2.253	33	JAWA TENGAH	3309	KABUPATEN BOYOLALI	330901	SELO	3309012009	SENDEN	0,5897	2020
2.254	33	JAWA TENGAH	3320	KABUPATEN JEPARA	332016	DONOROJO	3320162008	JUGO	0,5897	2020
2.255	35	JAWA TIMUR	3529	KABUPATEN SUMENEP	352903	MANDING	3529032006	GIRING	0,5897	2020
2.256	53	NUSA TENGGARA TIMUR	5313	LEMBATA	535313	WULANDONI	5313082004	PANTAI HARAPAN	0,5896	2020
2.257	11	ACEH	1103	KABUPATEN ACEH TIMUR	110308	RANTAU SELAMAT	1103082011	ALUE PUNTI	0,5895	2020
2.258	11	ACEH	1104	KABUPATEN ACEH TENGAH	110407	PEGASING	1104072018	PEGASING	0,5895	2020
2.259	11	ACEH	1107	KABUPATEN PIDIE	110712	MUARA TIGA	1107122003	MESJID	0,5895	2020
2.260	11	ACEH	1107	KABUPATEN PIDIE	110715	PEUKAN BARO	1107152014	MEE LAMPOH SAKA	0,5895	2020
2.261	11	ACEH	1111	KABUPATEN BIREUEN	111103	PEUDADA	1111032037	ALEU SIJUK	0,5895	2020
2.262	11	ACEH	1112	KABUPATEN ACEH BARAT DAYA	111203	MANGGENG	1112032011	PANTON MAKMUR	0,5895	2020
2.263	11	ACEH	1113	KABUPATEN GAYO LUES	111306	BLANGPEGAYON	1113062006	UME LAH	0,5895	2020
2.264	12	SUMATERA UTARA	1209	KABUPATEN ASAHAN	120910	TANJUNG BALAI	1209102006	PEMATANG SEI BARU	0,5895	2020
2.265	12	SUMATERA UTARA	1212	KABUPATEN TOBA SAMOSIR	121201	BALIGE	1212012006	MATIO	0,5895	2020
2.266	12	SUMATERA UTARA	1212	KABUPATEN TOBA SAMOSIR	121210	ULUAN	1212102015	PARBAGASAN JANJI MATOGU	0,5895	2020
2.267	12	SUMATERA UTARA	1220	KABUPATEN PADANG LAWAS UTARA	122007	BATANG ONANG	1220072016	SIMANAPANG	0,5895	2020
2.268	14	RIAU	1409	KABUPATEN KUANTAN SINGINGI	140911	INUMAN	1409112002	KOTO INUMAN	0,5895	2020
2.269	15	JAMBI	1503	KABUPATEN SAROLANGUN	150310	CERMIN NAN GEDANG	1503102007	TAMBANG TINGGI	0,5895	2020
2.270	16	SUMATERA SELATAN	1604	KABUPATEN LAHAT	160427	TANJUNGTEBAT	1604272005	TANJUNG NIBUNG	0,5895	2020
2.271	16	SUMATERA SELATAN	1608	KABUPATEN OGAN KOMERING ULU TIMUR	160804	CEMPAKA	1608042019	MALUAI INDAH	0,5895	2020
2.272	16	SUMATERA SELATAN	1609	KABUPATEN OGAN KOMERING ULU SELATAN	160907	BUAY RUNJUNG	1609072005	SAUNG NAGA	0,5895	2020
2.273	18	LAMPUNG	1803	KABUPATEN LAMPUNG UTARA	180315	MUARA SINGKAI	1803152011	SUMBER AGUNG	0,5895	2020
2.274	18	LAMPUNG	1807	KABUPATEN LAMPUNG TIMUR	180707	WAY JEPARA	1807072016	LABUHAN RATU BARU	0,5895	2020
2.275	21	KEPULAUAN RIAU	2102	KABUPATEN KARIMUN	210212	BELAT	2102122005	TEBIAS	0,5895	2020
2.276	21	KEPULAUAN RIAU	2105	KABUPATEN KEPULAUAN ANAMBAS	210502	PALMATAK	2105022006	LANGIR	0,5895	2020
2.277	32	JAWA BARAT	3201	KABUPATEN BOGOR	320109	SUKAMAKMUR	3201092006	SUKARESMI	0,5895	2020
2.278	32	JAWA BARAT	3215	KABUPATEN KARAWANG	321530	CILEBAR	3215302009	MEKARPOHACI	0,5895	2020
2.279	53	NUSA TENGGARA TIMUR	5311	KABUPATEN SUMBA TIMUR	531113	KARERA	5311132011	ANANJAKI	0,5895	2020
2.280	53	NUSA TENGGARA TIMUR	5318	KABUPATEN SUMBA BARAT DAYA	531803	WEWEWA TIMUR	5318032023	NYURA LELE	0,5895	2020
2.281	53	NUSA TENGGARA TIMUR	5321	KABUPATEN MALAKA	532108	LAENMANEN	5321082004	TNIUMANU	0,5895	2020
2.282	63	KALIMANTAN SELATAN	6304	KABUPATEN BARITO KUALA	630406	MANDASTANA	6304062009	TATAH ALAYUNG	0,5895	2020
2.283	64	KALIMANTAN TIMUR	6401	KABUPATEN PASER	640101	BATU SOPANG	6401012014	KASUNGAI	0,5895	2020
2.284	71	SULAWESI UTARA	7102	KABUPATEN MINAHASA	710211	SONDER	7102112015	RAMBUNAN AMIAN	0,5895	2020
2.285	72	SULAWESI TENGAH	7208	KABUPATEN PARIGI MOUTONG	720804	MOUTONG	7208042038	GIO BARAT	0,5895	2020
2.286	73	SULAWESI SELATAN	7309	KABUPATEN MAROS	730905	BONTOA	7309052005	BONTOLEMPANGANG	0,5895	2020
2.287	74	SULAWESI TENGGARA	7402	KABUPATEN KONAWE	740217	PURIALA	7402172009	PUUSANGI	0,5895	2020
2.288	74	SULAWESI TENGGARA	7402	KABUPATEN KONAWE	740221	BONDOALA	7402212009	DIOLO	0,5895	2020
2.289	74	SULAWESI TENGGARA	7403	KABUPATEN MUNA	740314	LASALEPA	7403142003	BONEA	0,5895	2020
2.290	74	SULAWESI TENGGARA	7404	KABUPATEN BUTON	740422	KAPONTORI	7404222012	LAMBUSANGO TIMUR	0,5895	2020
2.291	74	SULAWESI TENGGARA	7405	KABUPATEN KONAWE SELATAN	740501	TINANGGEEA	7405012024	LAPULU	0,5895	2020
2.292	74	SULAWESI TENGGARA	7405	KABUPATEN KONAWE SELATAN	740525	ANDOOLO BARAT	7405252007	WOBENDE	0,5895	2020
2.293	74	SULAWESI TENGGARA	7406	KABUPATEN BOMBANA	740607	POLEANG BARAT	7406072010	MATABUNDU	0,5895	2020
2.294	74	SULAWESI TENGGARA	7409	KABUPATEN KONAWE UTARA	740903	LANGGIKIMA	7409032005	MOROMBO PANTAI	0,5895	2020
2.295	74	SULAWESI TENGGARA	7411	KABUPATEN KOLAKA TIMUR	741112	DANGIA	7411122006	ANAMBADA	0,5895	2020
2.296	74	SULAWESI TENGGARA	7415	KABUPATEN BUTON SELATAN	741506	SIOMPU	7415062008	NGGULANGGULA	0,5895	2020

NO	KODE PROVINSI	NAMA PROVINSI	KODE KABUPATEN	NAMA KABUPATEN	KODE KECAMATAN	NAMA KECAMATAN	KODE DESA	NAMA DESA	IDM	TAHUN PRIORITAS TERTINGGAL
2.297	76	SULAWESI BARAT	7602	KABUPATEN MAMUJU	760204	KALUMPANG	7602042003	KARATAUN	0,5895	2020
2.298	76	SULAWESI BARAT	7604	KABUPATEN POLEWALI MANDAR	760405	TUTAR	7604052013	TARAMANU TUA	0,5895	2020
2.299	82	MALUKU UTARA	8203	KABUPATEN HALMAHERA UTARA	820309	LOLODA UTARA	8203092005	NGAJAM	0,5895	2020
2.300	33	JAWA TENGAH	3321	KABUPATEN DEMAK	332105	KARANGTENGAH	3321052005	PIDODO	0,5895	2020
2.301	35	JAWA TIMUR	3523	KABUPATEN TUBAN	352306	TAMBAKBOYO	3523062002	NGULAHAN	0,5895	2020
2.302	35	JAWA TIMUR	3524	KABUPATEN LAMONGAN	352424	KARANGBINANGUN	3524242001	WARUK	0,5895	2020
2.303	11	ACEH	1103	KABUPATEN ACEH TIMUR	110303	IDI RAYEUK	1103032054	TEUPIN BATEE	0,5894	2020
2.304	11	ACEH	1103	KABUPATEN ACEH TIMUR	110311	PANTE BIDARI	1103112003	PANTE LABU	0,5894	2020
2.305	11	ACEH	1105	KABUPATEN ACEH BARAT	110507	ARONGAN LAMBALEK	1105072003	ALUE SUNDAK	0,5894	2020
2.306	11	ACEH	1107	KABUPATEN PIDIE	110707	INDRA JAYA	1107072001	TAMPIENG TUNONG	0,5894	2020
2.307	11	ACEH	1107	KABUPATEN PIDIE	110715	PEUKAN BARO	1107152004	TANJONG HAGU	0,5894	2020
2.308	11	ACEH	1108	KABUPATEN ACEH UTARA	110811	SYAMTALIRA BAYU	1108112024	PULO BLANG MANGAT	0,5894	2020
2.309	11	ACEH	1108	KABUPATEN ACEH UTARA	110822	SIMPANG KRAMAT	1108222016	BLANG RALEUE	0,5894	2020
2.310	11	ACEH	1109	KABUPATEN SIMEULUE	110902	SALANG	1109022010	JAYA BARU	0,5894	2020
2.311	11	ACEH	1113	KABUPATEN GAYO LUES	111307	PUTERI BETUNG	1113072009	PUTRI BETUNG	0,5894	2020
2.312	11	ACEH	1115	KABUPATEN NAGAN RAYA	111502	SEUNAGAN	1115022007	BLANG BARO	0,5894	2020
2.313	12	SUMATERA UTARA	1202	KABUPATEN TAPANULI UTARA	120208	PURBA TUA	1202082004	PARDOMUAN J. ANGKOLA	0,5894	2020
2.314	12	SUMATERA UTARA	1203	KABUPATEN TAPANULI SELATAN	120307	BATANG ANGKOLA	1203072007	SIPANGKO	0,5894	2020
2.315	12	SUMATERA UTARA	1211	KABUPATEN DAIRI	121106	TANAH PINEM	1211062013	BALANDUA	0,5894	2020
2.316	12	SUMATERA UTARA	1216	KABUPATEN HUMBANG HASUNDUTAN	121607	SIJAMAPOLANG	1216072008	BONAN DOLOK II	0,5894	2020
2.317	12	SUMATERA UTARA	1218	KABUPATEN SERDANG BEDAGAI	121805	TANJUNG BERINGIN	1218052008	BAGAN KUALA	0,5894	2020
2.318	12	SUMATERA UTARA	1220	KABUPATEN PADANG LAWAS UTARA	122004	PADANG BOLAK	1220042029	GUNUNG TUA BARU	0,5894	2020
2.319	12	SUMATERA UTARA	1220	KABUPATEN PADANG LAWAS UTARA	122007	BATANG ONANG	1220072007	SIMARDONA	0,5894	2020
2.320	12	SUMATERA UTARA	1221	KABUPATEN PADANG LAWAS	122103	HURISTAK	1221032025	GUNUNG MANAON	0,5894	2020
2.321	12	SUMATERA UTARA	1278	KOTA GUNUNGSITOLI	127802	GUNUNGSITOLI SELATAN	1278022004	LOLOFAOSO TABALOHO	0,5894	2020
2.322	14	RIAU	1404	KABUPATEN INDRAGIRI HILIR	140417	PULAU BURUNG	1404172007	BANGUN HARJO JAYA	0,5894	2020
2.323	16	SUMATERA SELATAN	1607	KABUPATEN BANYUASIN	160712	TANJUNG LAGO	1607122003	PURWOSARI	0,5894	2020
2.324	16	SUMATERA SELATAN	1608	KABUPATEN OGAN KOMERING ULU TIMUR	160813	MADANG SUKU III	1608132004	WANA BAKTI	0,5894	2020
2.325	17	BENGKULU	1702	KABUPATEN REJANG LEBONG	170216	CURUP UTARA	1702162011	TASIK MALAYA	0,5894	2020
2.326	17	BENGKULU	1703	KABUPATEN BENGKULU UTARA	170309	PADANG JAYA	1703092009	TANAH HITAM	0,5894	2020
2.327	18	LAMPUNG	1803	KABUPATEN LAMPUNG UTARA	180304	TANJUNG RAJA	1803042010	TANJUNG RIANG	0,5894	2020
2.328	18	LAMPUNG	1803	KABUPATEN LAMPUNG UTARA	180306	ABUNG BARAT	1803062008	SIMPANG AGUNG	0,5894	2020
2.329	36	BANTEN	3602	KABUPATEN LEBAK	360204	CIPANAS	3602042009	GIRIHARJA	0,5894	2020
2.330	53	NUSA TENGGARA TIMUR	5308	KABUPATEN ENDE	530821	LEPEMBUSU KELISOKE	5308212008	TANALANGI	0,5894	2020
2.331	53	NUSA TENGGARA TIMUR	5315	KABUPATEN MANGGARAI BARAT	531512	KUWUS BARAT	5315122003	SOMPANG KOLANG	0,5894	2020
2.332	53	NUSA TENGGARA TIMUR	5316	KABUPATEN NAGEKEO	531603	BOAWAE	5316032027	RAJA SELATAN	0,5894	2020
2.333	61	KALIMANTAN BARAT	6104	KABUPATEN KETAPANG	610404	KENDAWANGAN	6104042014	NATAI KUIINI	0,5894	2020
2.334	64	KALIMANTAN TIMUR	6411	KABUPATEN MAHAKAM ULU	641105	LONG PAHANGAI	6411052002	LONG PAKAQ	0,5894	2020
2.335	72	SULAWESI TENGAH	7210	KABUPATEN SIGI	721002	PALOLO	7210022013	RAHMAT	0,5894	2020
2.336	73	SULAWESI SELATAN	7317	KABUPATEN LUWU	731710	LAROMPONG SELATAN	7317102008	SALUSANA	0,5894	2020
2.337	73	SULAWESI SELATAN	7317	KABUPATEN LUWU	731716	WALENRANG UTARA	7317162005	PONGKO	0,5894	2020
2.338	74	SULAWESI TENGGARA	7402	KABUPATEN KONAWE	740231	ASINUA	7402312001	NEKUDU	0,5894	2020
2.339	74	SULAWESI TENGGARA	7404	KABUPATEN BUTON	740423	LASALIMU	7404232003	LAWELE	0,5894	2020
2.340	74	SULAWESI TENGGARA	7415	KABUPATEN BUTON SELATAN	741502	SAMPOLAWA	7415022007	SANDANG PANGAN	0,5894	2020
2.341	76	SULAWESI BARAT	7606	KABUPATEN MAMUJU TENGAH	760602	PANGALE	7606022003	SARTANAMAJU	0,5894	2020
2.342	82	MALUKU UTARA	8201	KABUPATEN HALMAHERA BARAT	820108	IBU SELATAN	8201082003	BARU	0,5894	2020
2.343	82	MALUKU UTARA	8203	KABUPATEN HALMAHERA UTARA	820308	MALIFUT	8203082001	NGOFA KIAHA	0,5894	2020
2.344	33	JAWA TENGAH	3305	KABUPATEN KEBUMEN	330516	KUWARASAN	3305162008	HARJODOWO	0,5894	2020
2.345	33	JAWA TENGAH	3306	KABUPATEN PURWOREJO	330615	LOANO	3306152006	TEPANSARI	0,5894	2020
2.346	33	JAWA TENGAH	3326	KABUPATEN PEKALONGAN	332610	SRAGI	3326102007	KRSAKAGENG	0,5894	2020
2.347	53	NUSA TENGGARA TIMUR	5305	ALOR	530505	PANTAR	5305062011	MUNASELI	0,5894	2020
2.348	92	PAPUA BARAT	9202	MANOKWARI	920202	TANAH RUBUH	9202172011	IMHASUMA	0,5894	2020
2.349	92	PAPUA BARAT	9204	SORONG SELATAN	920204	TEMINABUAN	9204012018	KEYEN	0,5894	2020
2.350	53	NUSA TENGGARA TIMUR	5316	NAGEKEO	535316	MAUPONGGO	5316042018	LAJAWAJO	0,5893	2020
2.351	12	SUMATERA UTARA	1203	KABUPATEN TAPANULI SELATAN	120304	SIPIROK	1203042085	SIALAGUNDI	0,5893	2020
2.352	13	SUMATERA BARAT	1301	KABUPATEN PESISIR SELATAN	130107	KOTO XI TARUSAN	1301072015	DUKU UTARA	0,5893	2020



NO	KODE PROVINSI	NAMA PROVINSI	KODE KABUPATEN	NAMA KABUPATEN	KODE KECAMATAN	NAMA KECAMATAN	KODE DESA	NAMA DESA	IDM	TAHUN PRIORITAS TERTINGGAL
2.353	71	SULAWESI UTARA	7105	KABUPATEN MINAHASA SELATAN	710508	SINONSAYANG	7105082013	TANAMON UTARA	0,5893	2020
2.354	72	SULAWESI TENGAH	7203	KABUPATEN DONGGALA	720310	SINDUE	7203102004	SUMARI	0,5893	2020
2.355	82	MALUKU UTARA	8201	KABUPATEN HALMAHERA BARAT	820107	IBU UTARA	8201072001	PODOL	0,5893	2020
2.356	82	MALUKU UTARA	8206	KABUPATEN HALMAHERA TIMUR	820602	MABA	8206022002	BULI ASAL	0,5893	2020
2.357	12	SUMATERA UTARA	1220	KABUPATEN PADANG LAWAS UTARA	122003	HALONGONAN	1220032003	PAOLAN	0,5892	2020
2.358	12	SUMATERA UTARA	1220	KABUPATEN PADANG LAWAS UTARA	122003	HALONGONAN	1220032004	PANGIRKIRAN	0,5892	2020
2.359	12	SUMATERA UTARA	1221	KABUPATEN PADANG LAWAS	122110	BARUMUN SELATAN	1221102001	BATANG BULU LAMA	0,5892	2020
2.360	16	SUMATERA SELATAN	1609	KABUPATEN OGAN KOMERING ULU SELATAN	160902	PULAU BERINGIN	1609022024	PULAU BERINGIN UTARA	0,5892	2020
2.361	16	SUMATERA SELATAN	1611	KABUPATEN EMPAT LAWANG	161101	MUARA PINANG	1611012020	SELEMAN ILIR	0,5892	2020
2.362	16	SUMATERA SELATAN	1611	KABUPATEN EMPAT LAWANG	161104	TEBING TINGGI	1611042007	TERUSAN BARU	0,5892	2020
2.363	18	LAMPUNG	1813	KABUPATEN PESISIR BARAT	181307	WAY KRUI	1813072003	BANJAR AGUNG	0,5892	2020
2.364	21	KEPULAUAN RIAU	2103	KABUPATEN NATUNA	210309	SUBI	2103092004	PULAU PANJANG	0,5892	2020
2.365	53	NUSA TENGGARA TIMUR	5308	KABUPATEN ENDE	530821	LEPEMBUSU KELISOKE	5308212011	LISEKURU	0,5892	2020
2.366	61	KALIMANTAN BARAT	6104	KABUPATEN KETAPANG	610411	NANGA TAYAP	6104112016	SEPAKAT JAYA	0,5892	2020
2.367	62	KALIMANTAN TENGAH	6211	KABUPATEN PULANG PISAU	621101	PANDIH BATU	6211012009	SANGGANG	0,5892	2020
2.368	63	KALIMANTAN SELATAN	6303	KABUPATEN BANJAR	630311	ARANIO	6303112012	PA'AU	0,5892	2020
2.369	72	SULAWESI TENGAH	7201	KABUPATEN BANGGAI	720103	KINTOM	7201032013	BABANG BUYANGGE	0,5892	2020
2.370	73	SULAWESI SELATAN	7318	KABUPATEN TANA TORAJA	731831	MASANDA	7318312005	BELAU	0,5892	2020
2.371	74	SULAWESI TENGGARA	7409	KABUPATEN KONawe UTARA	740908	OHEO	7409082007	TADOLOIYO	0,5892	2020
2.372	81	MALUKU	8107	KABUPATEN KEPULAUAN ARU	810704	ARU UTARA	8107042008	WAHAYUM	0,5892	2020
2.373	35	JAWA TIMUR	3514	KABUPATEN PASURUAN	351422	LEKOK	3514222011	SEMEDUSARI	0,5892	2020
2.374	35	JAWA TIMUR	3529	KABUPATEN SUMENEP	352924	ARJASA	3529242016	LAOK JANG-JANG	0,5892	2020
2.375	11	ACEH	1102	KABUPATEN ACEH TENGGARA	110202	LAWE SIGALA-GALA	1102022020	SUKA JAYA	0,5892	2020
2.376	11	ACEH	1106	KABUPATEN ACEH BESAR	110616	KOTA COT GLIE	1106162024	LAMLEUOT	0,5892	2020
2.377	11	ACEH	1111	KABUPATEN BIREUEN	111112	PEULIMBANG	1111122005	SEUNEUBOK ACEH	0,5892	2020
2.378	12	SUMATERA UTARA	1201	KABUPATEN TAPANULI TENGAH	120115	BADIRI	1201152004	AEK HORSIK	0,5892	2020
2.379	12	SUMATERA UTARA	1202	KABUPATEN TAPANULI UTARA	120201	TARUTUNG	1202012008	PARBUBU I	0,5892	2020
2.380	14	RIAU	1409	KABUPATEN KUANTAN SINGINGI	140915	PUCUK RANTAU	1409152001	PERHENTIAN SUNGKAI	0,5892	2020
2.381	15	JAMBI	1505	KABUPATEN MUARO JAMBI	150503	KUMPEH	1505032007	SOGO	0,5892	2020
2.382	16	SUMATERA SELATAN	1609	KABUPATEN OGAN KOMERING ULU SELATAN	160902	PULAU BERINGIN	1609022023	TANJUNG BULAN ULU	0,5892	2020
2.383	18	LAMPUNG	1805	KABUPATEN TULANG BAWANG	180527	GEDUNG AJI BARU	1805272005	BATU AMPAR	0,5892	2020
2.384	18	LAMPUNG	1807	KABUPATEN LAMPUNG TIMUR	180701	SUKADANA	1807012014	SUKADANA TIMUR	0,5892	2020
2.385	32	JAWA BARAT	3203	KABUPATEN CIANJUR	320322	AGRABINTA	3203222016	KARANGSARI	0,5892	2020
2.386	61	KALIMANTAN BARAT	6107	KABUPATEN BENGKAYANG	610716	LEMBAH BAWANG	6107162007	GODANG DAMAR	0,5892	2020
2.387	73	SULAWESI SELATAN	7316	KABUPATEN ENREKANG	731606	BUNGIN	7316062004	BARUKA	0,5892	2020
2.388	73	SULAWESI SELATAN	7326	KABUPATEN TORAJA UTARA	732620	KAPALA PITU	7326202006	BENTENG MAMULU	0,5892	2020
2.389	33	JAWA TENGAH	3306	KABUPATEN PURWOREJO	330611	PITURUH	3306112015	WARU	0,5892	2020
2.390	35	JAWA TIMUR	3529	KABUPATEN SUMENEP	352916	BATANG BATANG	3529162014	DAPENDA	0,5892	2020
2.391	92	PAPUA BARAT	9208	KAIMANA	9208208	TELUK ARGUNI BAWAH	9208062007	TANUSAN	0,5890	2020
2.392	11	ACEH	1102	KABUPATEN ACEH TENGGARA	110212	KETAMBE	1102122008	RUMAH BUNDAR	0,5890	2020
2.393	11	ACEH	1102	KABUPATEN ACEH TENGGARA	110213	DELENG POKHKISEN	1102132016	TANOH KHUKAHEN	0,5890	2020
2.394	11	ACEH	1107	KABUPATEN PIDIE	110703	BATEE	1107032009	GEULUMPANG LHEE	0,5890	2020
2.395	11	ACEH	1108	KABUPATEN ACEH UTARA	110801	BAKTIYA	1108012030	ALUE JAMOK	0,5890	2020
2.396	11	ACEH	1108	KABUPATEN ACEH UTARA	110814	T. JAMBO AYE	1108142014	LHOK REUDEUP	0,5890	2020
2.397	11	ACEH	1108	KABUPATEN ACEH UTARA	110814	T. JAMBO AYE	1108142021	MATANG MANEH	0,5890	2020
2.398	11	ACEH	1108	KABUPATEN ACEH UTARA	110825	GEUREDONG PASE	1108252010	PULO MEURIA	0,5890	2020
2.399	11	ACEH	1118	KABUPATEN PIDIE JAYA	111806	BANDAR BARU	1118062030	BLANG SUKON	0,5890	2020
2.400	12	SUMATERA UTARA	1206	KABUPATEN KARO	120610	MARDINGDING	1206102002	LAU MULGAP	0,5890	2020
2.401	12	SUMATERA UTARA	1207	KABUPATEN DELI SERDANG	120724	HAMPARAN PERAK	1207242017	KOTA RANTANG	0,5890	2020
2.402	12	SUMATERA UTARA	1211	KABUPATEN DAIRI	121111	LAE PARIRA	1211112005	SEMPUNG POLLING	0,5890	2020
2.403	12	SUMATERA UTARA	1214	KABUPATEN NIAS SELATAN	121430	PULAU-PULAU BATU UTARA	1214302003	ZIA BIANG	0,5890	2020
2.404	12	SUMATERA UTARA	1225	KABUPATEN NIAS BARAT	122502	SIROMBU	1225022021	SIROMBU	0,5890	2020
2.405	15	JAMBI	1508	KABUPATEN BUNGO	150801	TANAH TUMBUH	1508012015	RENAH JELMU	0,5890	2020
2.406	15	JAMBI	1508	KABUPATEN BUNGO	150807	LIMBUR LUBUK MENGGUANG	1508072002	TUO LBK. MENGGUANG	0,5890	2020
2.407	16	SUMATERA SELATAN	1604	KABUPATEN LAHAT	160418	KIKIM TENGAH	1604182003	TANJUNG BARU	0,5890	2020
2.408	17	BENGKULU	1704	KABUPATEN KAUAR	170402	TANJUNG KEMUNING	1704022003	TANJUNG AUR	0,5890	2020



NO	KODE PROVINSI	NAMA PROVINSI	KODE KABUPATEN	NAMA KABUPATEN	KODE KECAMATAN	NAMA KECAMATAN	KODE DESA	NAMA DESA	IDM	TAHUN PRIORITAS TERTINGGAL
2.409	17	BENGKULU	1708	KABUPATEN KEPAHANG	170807	SEBERANG MUSI	1708072002	AIR SELIMANG	0,5890	2020
2.410	18	LAMPUNG	1808	KABUPATEN WAY KANAN	180805	BAHUGA	1808052001	TULANG BAWANG	0,5890	2020
2.411	52	NUSA TENGGARA BARAT	520706	KABUPATEN SUMBAWA BARAT	520706	POTO TANO	5207062002	MANTAR	0,5890	2020
2.412	61	KALIMANTAN BARAT	6105	KABUPATEN SINTANG	610504	KETUNGAU HILIR	6105042002	SETUNGKUP	0,5890	2020
2.413	61	KALIMANTAN BARAT	6106	KABUPATEN KAPUAS HULU	610612	BATANG LUPAR	6106122003	SUNGAI AJUNG	0,5890	2020
2.414	63	KALIMANTAN SELATAN	6311	KABUPATEN BALANGAN	631102	HALONG	6311022008	PUYUN	0,5890	2020
2.415	72	SULAWESI TENGAH	7207	KABUPATEN BANGGAI KEPULAUAN	720718	BUKO SELATAN	7207182011	LANDONAN BEBEAU	0,5890	2020
2.416	73	SULAWESI SELATAN	7324	KABUPATEN LUWU TIMUR	732407	BURAU	7324072016	ASANA	0,5890	2020
2.417	82	MALUKU UTARA	8204	KABUPATEN HALMAHERA SELATAN	820403	GANE TIMUR	8204032005	LALUBI	0,5890	2020
2.418	33	JAWA TENGAH	3325	KABUPATEN BATANG	332511	BATANG	3325112012	DENASRI WETAN	0,5890	2020
2.419	11	ACEH	1107	KABUPATEN PIDIE	110708	KEMBANG TANJONG	1107082031	LAMKAWE	0,5889	2020
2.420	11	ACEH	1108	KABUPATEN ACEH UTARA	110812	TANAH LUAS	1108122057	BUKET MAKARTI	0,5889	2020
2.421	11	ACEH	1108	KABUPATEN ACEH UTARA	110814	T. JAMBO AYE	1108142002	GEULUMPANG UMPUNG UNOU	0,5889	2020
2.422	11	ACEH	1113	KABUPATEN GAYO LUES	111311	PANTAN CUACA	1113112008	CANE BARU	0,5889	2020
2.423	12	SUMATERA UTARA	1201	KABUPATEN TAPANULI TENGAH	120113	SITAHUIS	1201132005	NAGA TIMBUL	0,5889	2020
2.424	12	SUMATERA UTARA	1213	KABUPATEN MANDAILING NATAL	121313	BATANG NATAL	1213132008	AMPUNG SIALA	0,5889	2020
2.425	16	SUMATERA SELATAN	1612	KABUPATEN PENUKAL ABAB LEMATAN	161202	PENUKAL UTARA	1612022006	LUBUK TAMPUI	0,5889	2020
2.426	18	LAMPUNG	1809	KABUPATEN PESAWARAN	180904	WAY LIMA	1809042003	SIDODADI	0,5889	2020
2.427	36	BANTEN	3602	KABUPATEN LEBAK	360203	BAYAH	3602032007	SUWAKAN	0,5889	2020
2.428	53	NUSA TENGGARA TIMUR	5305	KABUPATEN ALOR	530509	PANTAR BARAT	5305092002	BARALER	0,5889	2020
2.429	72	SULAWESI TENGAH	7208	KABUPATEN PARIGI MOUTONG	720804	MOUTONG	7208042002	MOUTONG BARAT	0,5889	2020
2.430	91	PAPUA	9103	KABUPATEN JAYAPURA	910309	UNURUM GUAY	9103092002	GANUSA	0,5889	2020
2.431	91	PAPUA	9105	KABUPATEN KEPULAUAN YAPEN	910502	YAPEN BARAT	9105022023	NAREI	0,5889	2020
2.432	35	JAWA TIMUR	3514	KABUPATEN PASURUAN	351406	KEJAYAN	3514062002	KEDUNGPENGARON	0,5889	2020
2.433	35	JAWA TIMUR	3529	KABUPATEN SUMENEP	352903	MANDING	3529032007	GUNUNG KEMBAR	0,5889	2020
2.434	53	NUSA TENGGARA TIMUR	5316	NAGEKEO	535316	KEO TENGAH	5316062005	KOTOWUJI BARAT	0,5889	2020
2.435	92	PAPUA BARAT	9208	KAIMANA	929208	BURUWAY	9208022006	GURIASA	0,5889	2020
2.436	12	SUMATERA UTARA	1206	KABUPATEN KARO	120608	TIGABINANGA	1206082006	PERBESI	0,5889	2020
2.437	16	SUMATERA SELATAN	1607	KABUPATEN BANYUASIN	160717	SEMBAWA	1607172010	SAKO MAKMUR	0,5889	2020
2.438	52	NUSA TENGGARA BARAT	5206	KABUPATEN BIMA	520611	LANGGUDU	5206112005	KAWUWU	0,5889	2020
2.439	72	SULAWESI TENGAH	7205	KABUPATEN BUOL	720505	PALELEH	7205052009	LINTIDU	0,5889	2020
2.440	82	MALUKU UTARA	8201	KABUPATEN HALMAHERA BARAT	820103	IBU	8201032018	KIE ICI	0,5889	2020
2.441	11	ACEH	1114	KABUPATEN ACEH JAYA	111408	DARUL HIKMAH	1114082001	PATEK	0,5888	2020
2.442	12	SUMATERA UTARA	1207	KABUPATEN DELI SERDANG	120703	SIBOLANGIT	1207032020	RUMAH SUMBUL	0,5888	2020
2.443	12	SUMATERA UTARA	1219	KABUPATEN BATU BARA	121902	SEI SUKA	1219022004	TANJUNG KASAU	0,5888	2020
2.444	16	SUMATERA SELATAN	1612	KABUPATEN PENUKAL ABAB LEMATAN	161202	PENUKAL UTARA	1612022010	TEMPIRAI UTARA	0,5888	2020
2.445	53	NUSA TENGGARA TIMUR	5311	KABUPATEN SUMBA TIMUR	531122	MAHU	5311222004	PRAIKALALA	0,5888	2020
2.446	64	KALIMANTAN TIMUR	6411	KABUPATEN MAHAKAM ULU	641105	LONG PAHANGAI	6411052007	LIRUNG UBING	0,5888	2020
2.447	71	SULAWESI UTARA	7101	KABUPATEN BOLAANG MONGONDOW	710113	BOLAANG	7101132016	LANGAGON DUA	0,5888	2020
2.448	33	JAWA TENGAH	3309	KABUPATEN BOYOLALI	330917	KEMUSU	3309172012	KEDUNG MULYO	0,5888	2020
2.449	32	JAWA BARAT	3206	KABUPATEN TASIKMALAYA	320627	CIGALONTANG	3206272016	SIRNAPUTRA	0,5887	2020
2.450	36	BANTEN	3603	KABUPATEN TANGERANG	360307	KRONJO	3603072017	CIRUMPAK	0,5887	2020
2.451	62	KALIMANTAN TENGAH	6210	KABUPATEN GUNUNG MAS	621002	KURUN	6210022006	TEWANG PAJANGAN	0,5887	2020
2.452	63	KALIMANTAN SELATAN	6304	KABUPATEN BARITO KUALA	630417	JEJANGKIT	6304172001	SAMPURNA	0,5887	2020
2.453	64	KALIMANTAN TIMUR	6407	KABUPATEN KUTAI BARAT	640708	DAMAI	6407082010	MUARA TOKONG	0,5887	2020
2.454	72	SULAWESI TENGAH	7204	KABUPATEN TOLI TOLI	720409	TOLI-TOLI UTARA	7204092010	BINONTOAN	0,5887	2020
2.455	81	MALUKU	8104	KABUPATEN BURU	810406	WAPLAU	8104062008	WAPREA	0,5887	2020
2.456	91	PAPUA	9105	KABUPATEN KEPULAUAN YAPEN	910511	WONAWA	9105112010	JAIMARIA	0,5887	2020
2.457	53	NUSA TENGGARA TIMUR	5305	ALOR	535305	KABOLA	5305102004	LAWAHING	0,5887	2020
2.458	11	ACEH	1110	KABUPATEN ACEH SINGKIL	111016	PULAU BANYAK BARAT	1110162001	HALOBAN	0,5886	2020
2.459	12	SUMATERA UTARA	1201	KABUPATEN TAPANULI TENGAH	120102	SORKAM	1201022007	PELITA	0,5886	2020
2.460	12	SUMATERA UTARA	1204	KABUPATEN NIAS	120406	GIDO	1204062054	HILIZOI	0,5886	2020
2.461	13	SUMATERA BARAT	1302	KABUPATEN SOLOK	130218	TIGO LURAH	1302182003	GARABAK DATA	0,5886	2020
2.462	13	SUMATERA BARAT	1310	KABUPATEN DHARMASRAYA	131011	KOTO BESAR	1310112004	BONJOL	0,5886	2020
2.463	16	SUMATERA SELATAN	1601	KABUPATEN OGAN KOMERING ULU	160122	LUBUK BATANG	1601222007	LUBUK BATANG LAMA	0,5886	2020
2.464	17	BENGKULU	1709	KABUPATEN BENGKULU TENGAH	170909	PONDOK KUBANG	1709092003	DUSUN ANYAR	0,5886	2020



NO	KODE PROVINSI	NAMA PROVINSI	KODE KABUPATEN	NAMA KABUPATEN	KODE KECAMATAN	NAMA KECAMATAN	KODE DESA	NAMA DESA	IDM	TAHUN PRIORITAS TERTINGGAL
2.465	32	JAWA BARAT	3201	KABUPATEN BOGOR	320119	JASINGA	3201192006	KOLEANG	0.5886	2020
2.466	32	JAWA BARAT	3201	KABUPATEN BOGOR	320125	CISARUA	3201252001	BATULAYANG	0.5886	2020
2.467	32	JAWA BARAT	3201	KABUPATEN BOGOR	320130	DRAMAGA	3201302005	PETIR	0.5886	2020
2.468	53	NUSA TENGGARA TIMUR	5308	KABUPATEN ENDE	530813	KOTA BARU	5308132016	NEOTONDA	0.5886	2020
2.469	61	KALIMANTAN BARAT	6105	KABUPATEN SINTANG	610520	SUNGGAI TEBELIAN	6105202010	BONET ENGGKABANG	0.5886	2020
2.470	73	SULAWESI SELATAN	7318	KABUPATEN TANA TORAJA	731833	SANGALLA SELATAN	7318332001	BATUALU	0.5886	2020
2.471	73	SULAWESI SELATAN	7326	KABUPATEN TORAJA UTARA	732609	TIKALA	7326092005	EMBATAU	0.5886	2020
2.472	74	SULAWESI TENGGARA	7413	KABUPATEN MUNA BARAT	741309	TIWORO KEPULAUAN	7413092006	WATUREMPE	0.5886	2020
2.473	76	SULAWESI BARAT	7606	KABUPATEN MAMUJU TENGAH	760604	TOPOYO	7606042006	TANGKOU	0.5886	2020
2.474	82	MALUKU UTARA	8203	KABUPATEN HALMAHERA UTARA	820322	KAO TELUK	8203222009	AKELAMO KAO	0.5886	2020
2.475	91	PAPUA	9102	JAYAWIJAYA	919102	WAMENA	9102012015	HONELAMA	0.5886	2020
2.476	53	NUSA TENGGARA TIMUR	5305	ALOR	535305	PULAU PURA	5305112002	MARU	0.5885	2020
2.477	91	PAPUA	9106	BIAK NUMFOR	919106	BIAK UTARA	9106022001	SARWOM	0.5884	2020
2.478	11	ACEH	1103	KABUPATEN ACEH TIMUR	110316	PEUDAWA	1103162002	MEUNASAH KRUENG	0.5884	2020
2.479	11	ACEH	1108	KABUPATEN ACEH UTARA	110802	DEWANTARA	1108022008	PALOH IGEUH	0.5884	2020
2.480	11	ACEH	1110	KABUPATEN ACEH SINGKIL	111016	PULAU BANYAK BARAT	1110162002	ASANTOLA	0.5884	2020
2.481	12	SUMATERA UTARA	1217	KABUPATEN SAMOSIR	121708	PANGURURAN	1217082015	PARMONANGAN	0.5884	2020
2.482	12	SUMATERA UTARA	1219	KABUPATEN BATU BARA	121901	MEDANG DERAS	1219012003	AEK NAULI	0.5884	2020
2.483	14	RIAU	1409	KABUPATEN KUANTAN SINGINGI	140911	INUMAN	1409112013	KAMPUNG BARU KOTO	0.5884	2020
2.484	15	JAMBI	1509	KABUPATEN TEBO	150909	TENGAH ILIR	1509092002	PENAPALAN	0.5884	2020
2.485	53	NUSA TENGGARA TIMUR	5301	KABUPATEN KUPANG	530106	KUPANG TIMUR	5301062015	OESAO	0.5884	2020
2.486	53	NUSA TENGGARA TIMUR	5301	KABUPATEN KUPANG	530109	AMARASI	5301092005	TESBATAN	0.5884	2020
2.487	53	NUSA TENGGARA TIMUR	5307	KABUPATEN SIKKA	530713	WAIBLAMA	5307132005	TUA BAO	0.5884	2020
2.488	62	KALIMANTAN TENGAH	6203	KABUPATEN KAPUAS	620309	MANTANGAI	6203092035	HARAPAN JAYA	0.5884	2020
2.489	71	SULAWESI UTARA	7103	KABUPATEN KEPULAUAN SANGIHE	710314	TABUKAN TENGAH	7103142014	PALAHANAENG	0.5884	2020
2.490	73	SULAWESI SELATAN	7317	KABUPATEN LUWU	731703	SULI	7317032018	PAPAKAJU	0.5884	2020
2.491	74	SULAWESI TENGGARA	7401	KABUPATEN KOLAKA	740118	TANGGETADA	7401182008	PETUDUA	0.5884	2020
2.492	74	SULAWESI TENGGARA	7404	KABUPATEN BUTON	740429	WABULA	7404292003	WASAMPELA	0.5884	2020
2.493	74	SULAWESI TENGGARA	7407	KABUPATEN WAKATOBI	740701	WANGI-WANGI	7407012009	MALEKO	0.5884	2020
2.494	74	SULAWESI TENGGARA	7411	KABUPATEN KOLAKA TIMUR	741102	LOEA	7411022007	MATAIWOI	0.5884	2020
2.495	74	SULAWESI TENGGARA	7413	KABUPATEN MUNA BARAT	741309	TIWORO KEPULAUAN	7413092002	LASAMA	0.5884	2020
2.496	91	PAPUA	9103	KABUPATEN JAYAPURA	910301	SENTANI	9103012005	YOBEH	0.5884	2020
2.497	33	JAWA TENGAH	3317	KABUPATEN REMBANG	331705	SARANG	3317052016	DADAPMULYO	0.5884	2020
2.498	33	JAWA TENGAH	3321	KABUPATEN DEMAK	332103	GUNTUR	3321032013	TEMUROS	0.5884	2020
2.499	36	BANTEN	3602	KABUPATEN LEBAK	360221	WANASALAM	3602212013	KARANGPAMINDANGAN	0.5884	2020
2.500	71	SULAWESI UTARA	7101	KABUPATEN BOLAANG MONGONDOW	710120	POIGAR	7101202008	NANASI	0.5884	2020
2.501	72	SULAWESI TENGAH	7202	KABUPATEN POSO	720205	PAMONA TIMUR	7202052010	MASEWE	0.5884	2020
2.502	72	SULAWESI TENGAH	7208	KABUPATEN PARIGI MOUTONG	720810	TINOMBO SELATAN	7208102020	ONCONE RAYA	0.5884	2020
2.503	74	SULAWESI TENGGARA	7414	KABUPATEN BUTON TENGAH	741404	MAWASANGKA	7414042011	MATARA	0.5884	2020
2.504	53	NUSA TENGGARA TIMUR	5313	LEMBATA	535313	NAGA WUTUNG	5313012017	RIA BAO	0.5884	2020
2.505	92	PAPUA BARAT	9207	TELUK WONDAMA	929207	WINDESI	9207022007	WINDESI	0.5883	2020
2.506	11	ACEH	1106	KABUPATEN ACEH BESAR	110603	INDRAPURI	1106032052	LAMSIOT	0.5883	2020
2.507	12	SUMATERA UTARA	1217	KABUPATEN SAMOSIR	121708	PANGURURAN	1217082023	SINABULAN	0.5883	2020
2.508	14	RIAU	1401	KABUPATEN KAMPAR	140120	GUNUNG SAHILAN	1401202002	GUNUNG SAHILAN	0.5883	2020
2.509	18	LAMPUNG	1802	KABUPATEN LAMPUNG TENGAH	180213	TERUSAN NUNYAI	1802132002	GUNUNG BATIN ILIR	0.5883	2020
2.510	53	NUSA TENGGARA TIMUR	5315	KABUPATEN MANGGARAI BARAT	531510	MBELILING	5315102006	GOLO NDOAL	0.5883	2020
2.511	61	KALIMANTAN BARAT	6111	KABUPATEN KAYONG UTARA	611102	SIMPANG HILIR	6111022007	BATU BARAT	0.5883	2020
2.512	72	SULAWESI TENGAH	7207	KABUPATEN BANGGAI KEPULAUAN	720704	TINANGKUNG	7207042011	SAIYONG	0.5883	2020
2.513	74	SULAWESI TENGGARA	7414	KABUPATEN BUTON TENGAH	741402	MAWASANGKA TIMUR	7414022003	LAGILI	0.5883	2020
2.514	33	JAWA TENGAH	3304	KABUPATEN BANJARNEGARA	330418	KALIBENING	3304182009	SIDAKANGEN	0.5883	2020
2.515	12	SUMATERA UTARA	1207	KABUPATEN DELI SERDANG	120709	BANGUN PURBA	1207092005	BANDAR GUGUNG	0.5882	2020
2.516	12	SUMATERA UTARA	1217	KABUPATEN SAMOSIR	121709	SITO-TIO	1217092001	HOLBUNG	0.5882	2020
2.517	12	SUMATERA UTARA	1223	KABUPATEN LABUHANBATU UTARA	122307	AEK NATAS	1223072011	TERANG BULAN	0.5882	2020
2.518	16	SUMATERA SELATAN	1605	KABUPATEN MUSI RAWAS	160518	TIANG PUMPUNG KEPUNGUT	1605182008	KEBUR	0.5882	2020
2.519	16	SUMATERA SELATAN	1609	KABUPATEN OGAN KOMERING ULU SELATAN	160905	SIMPANG	1609052007	LUBAR	0.5882	2020
2.520	18	LAMPUNG	1807	KABUPATEN LAMPUNG TIMUR	180703	JABUNG	1807032001	NEGARA BATIN	0.5882	2020



NO	KODE PROVINSI	NAMA PROVINSI	KODE KABUPATEN	NAMA KABUPATEN	KODE KECAMATAN	NAMA KECAMATAN	KODE DESA	NAMA DESA	IDM	TAHUN PRIORITAS TERTINGGAL
2.521	52	NUSA TENGGARA BARAT	5205	KABUPATEN DOMPU	520506	PEKAT	5205062011	SORI TATANGA	0.5882	2020
2.522	71	SULAWESI UTARA	7101	KABUPATEN BOLAANG MONGONDOW	710134	DUMOGA TENGGARA	7101342003	TAPADAKA UTARA	0.5882	2020
2.523	72	SULAWESI TENGAH	7207	KABUPATEN BANGGAI KEPULAUAN	720704	TINANGKUNG	7207042009	MANGGALAI	0.5882	2020
2.524	74	SULAWESI TENGGARA	7405	KABUPATEN KONAWE SELATAN	740514	PALANGGA SELATAN	7405142002	LAKARA	0.5882	2020
2.525	74	SULAWESI TENGGARA	7408	KABUPATEN KOLAKA UTARA	740806	NGAPA	7408062008	PUURAU	0.5882	2020
2.526	81	MALUKU	8103	KABUPATEN MALUKU TENGGARA BARAT	810301	TANIMBAR SELATAN	8103012009	LATDALAM	0.5882	2020
2.527	33	JAWA TENGAH	3306	KABUPATEN PURWOREJO	330615	LOANO	3306152021	NGARGOSARI	0.5882	2020
2.528	11	ACEH	1101	KABUPATEN ACEH SELATAN	110105	MEUKEK	1101052010	LADANG TUHA	0.5881	2020
2.529	11	ACEH	1107	KABUPATEN PIDIE	110706	GEULUMPANG TIGA	1107062007	PANJOE	0.5881	2020
2.530	11	ACEH	1115	KABUPATEN NAGAN RAYA	111503	SEUNAGAN TIMUR	1115032032	KRUENG KULU	0.5881	2020
2.531	11	ACEH	1115	KABUPATEN NAGAN RAYA	111505	DARUL MAKMUR	1115052050	SUMBER MAKMUR	0.5881	2020
2.532	11	ACEH	1117	KABUPATEN BENER MERIAH	111707	TIMANG GAJAH	1117072033	PANTAN KEMUNING	0.5881	2020
2.533	11	ACEH	1118	KABUPATEN PIDIE JAYA	111804	BANDAR DUA	1118042012	POHROH	0.5881	2020
2.534	12	SUMATERA UTARA	1201	KABUPATEN TAPANULI TENGAH	120112	ANDAM DEWI	1201122003	SOGAR	0.5881	2020
2.535	12	SUMATERA UTARA	1202	KABUPATEN TAPANULI UTARA	120207	SIMANGUMBAN	1202072008	PARDOMUAN	0.5881	2020
2.536	12	SUMATERA UTARA	1211	KABUPATEN DAIRI	121106	TANAH PINEM	1211062003	HARAPAN	0.5881	2020
2.537	12	SUMATERA UTARA	1221	KABUPATEN PADANG LAWAS	122105	HUTA RAJA TINGGI	1221052025	PIR TRANS SOSA I B	0.5881	2020
2.538	14	RIAU	1409	KABUPATEN KUANTAN SINGINGI	140906	BENAI	1409062010	PULAUTONGAH	0.5881	2020
2.539	14	RIAU	1409	KABUPATEN KUANTAN SINGINGI	140915	PUCUK RANTAU	1409152002	IBUL	0.5881	2020
2.540	15	JAMBI	1503	KABUPATEN SAROLANGUN	150301	BATANG ASAI	1503012018	PADANG JERING	0.5881	2020
2.541	16	SUMATERA SELATAN	1601	KABUPATEN OGAN KOMERING ULU	160129	SINAR PENINJAUAN	1601292006	TANJUNG MAKMUR	0.5881	2020
2.542	16	SUMATERA SELATAN	1605	KABUPATEN MUSI RAWAS	160502	MUARA LAKITAN	1605022009	LUBUK PANDAN	0.5881	2020
2.543	16	SUMATERA SELATAN	1608	KABUPATEN OGAN KOMERING ULU TIMUR	160807	MADANG SUKU I	1608072022	AGUNG JATI	0.5881	2020
2.544	16	SUMATERA SELATAN	1609	KABUPATEN OGAN KOMERING ULU SELATAN	160910	KISAM TINGGI	1609102002	BERASANG	0.5881	2020
2.545	18	LAMPUNG	1803	KABUPATEN LAMPUNG UTARA	180315	MUARA SUNGKAI	1803152009	NEGERI RATU	0.5881	2020
2.546	32	JAWA BARAT	3201	KABUPATEN BOGOR	320122	CIGUDEG	3201222004	BANYURESMI	0.5881	2020
2.547	32	JAWA BARAT	3206	KABUPATEN TASIKMALAYA	320622	MANONJAYA	3206222011	BATUSUMUR	0.5881	2020
2.548	32	JAWA BARAT	3207	KABUPATEN CIAMIS	320733	SUKAMANTRI	3207332002	TENGGERRAHARJA	0.5881	2020
2.549	32	JAWA BARAT	3215	KABUPATEN KARAWANG	321504	CIAMPEL	3215042008	TEGALLEGA	0.5881	2020
2.550	32	JAWA BARAT	3215	KABUPATEN KARAWANG	321524	BANYUSARI	3215242011	TALUNJAYA	0.5881	2020
2.551	32	JAWA BARAT	3215	KABUPATEN KARAWANG	321527	TELUKJAMBE BARAT	3215272005	PARUNGSARI	0.5881	2020
2.552	36	BANTEN	3602	KABUPATEN LEBAK	360202	PANGGARANGAN	3602022017	HEGARMANAH	0.5881	2020
2.553	53	NUSA TENGGARA TIMUR	5306	KABUPATEN FLORES TIMUR	530610	ADONARA TIMUR	5306102013	LEWOBUNGA	0.5881	2020
2.554	53	NUSA TENGGARA TIMUR	5306	KABUPATEN FLORES TIMUR	530618	ADONARA TENGAH	5306182011	HOKO HOROWURA	0.5881	2020
2.555	53	NUSA TENGGARA TIMUR	5316	KABUPATEN NAGEKEO	531604	MAUPONGGO	5316042010	ULULOGA	0.5881	2020
2.556	61	KALIMANTAN BARAT	6105	KABUPATEN SINTANG	610509	KAYAN HULU	6105092026	LANDAU BARA	0.5881	2020
2.557	61	KALIMANTAN BARAT	6107	KABUPATEN BENGKAYANG	610709	TERIAK	6107092013	LULANG	0.5881	2020
2.558	63	KALIMANTAN SELATAN	6308	KABUPATEN HULU SUNGAI UTARA	630807	BANJANG	6308072008	MURUNG PADANG	0.5881	2020
2.559	72	SULAWESI TENGAH	7201	KABUPATEN BANGGAI	720107	PAGIMANA	7201072044	DONGKALAN	0.5881	2020
2.560	72	SULAWESI TENGAH	7208	KABUPATEN PARIGI MOUTONG	720820	PARIGI TENGAH	7208202005	MATOLELE	0.5881	2020
2.561	73	SULAWESI SELATAN	7317	KABUPATEN LUWU	731703	SULI	7317032005	BOTTA	0.5881	2020
2.562	73	SULAWESI SELATAN	7326	KABUPATEN TORAJA UTARA	732619	SESEAN SULOARA	7326192005	LEMPO	0.5881	2020
2.563	74	SULAWESI TENGGARA	7408	KABUPATEN KOLAKA UTARA	740811	PAKUE UTARA	7408112008	AMOE	0.5881	2020
2.564	74	SULAWESI TENGGARA	7411	KABUPATEN KOLAKA TIMUR	741103	LADONGI	7411032010	WUNGGOLOKO	0.5881	2020
2.565	75	GORONTALO	7504	KABUPATEN PAHUWATO	750404	MARISA	7504042008	POHUWATO	0.5881	2020
2.566	81	MALUKU	8102	KABUPATEN MALUKU TENGGARA	810218	KEI BESAR SELATAN BARAT	8102182013	RAHANGIAR	0.5881	2020
2.567	81	MALUKU	8105	KABUPATEN SERAM BAGIAN TIMUR	810503	WERINAMA	8105032016	GUSALAUT	0.5881	2020
2.568	33	JAWA TENGAH	3316	KABUPATEN BLORA	331613	KUNDURAN	3316132024	NGAWENOMBO	0.5881	2020
2.569	33	JAWA TENGAH	3316	KABUPATEN BLORA	331615	BOGOREJO	3316152010	GAYAM	0.5881	2020
2.570	33	JAWA TENGAH	3328	KABUPATEN TEGAL	332807	JATINEGARA	3328072017	WOTGALIH	0.5881	2020
2.571	35	JAWA TIMUR	3524	KABUPATEN LAMONGAN	352424	KARANGBINANGUN	3524242020	KURO	0.5881	2020
2.572	62	KALIMANTAN TENGAH	6212	MURUNG RAYA	626212	TANAH SIANG	6212022013	OLUNG ULU	0.5881	2020
2.573	91	PAPUA	9115	WAROPEN	919115	UREI FAISEI	9115082001	UREIFAISEI I/SANGGAE	0.5879	2020
2.574	62	KALIMANTAN TENGAH	6212	MURUNG RAYA	626212	PERMATA INTAN	6212042002	SUNGAI BATANG	0.5879	2020
2.575	53	NUSA TENGGARA TIMUR	5313	LEMBATA	535313	OMESURI	5313062006	ARAMENGI	0.5879	2020
2.576	91	PAPUA	9106	BIAK NUMFOR	919106	BIAK TIMUR	9106032014	BINDUSI	0.5879	2020



NO	KODE PROVINSI	NAMA PROVINSI	KODE KABUPATEN	NAMA KABUPATEN	KODE KECAMATAN	NAMA KECAMATAN	KODE DESA	NAMA DESA	IDM	TAHUN PRIORITAS TERTINGGAL
2.577	91	PAPUA	9106	BIAK NUMFOR	919106	NUMFOR TIMUR	9106052019	BARKORI	0.5879	2020
2.578	91	PAPUA	9106	BIAK NUMFOR	919106	ORIDEK	9106202001	OPIAREF	0.5879	2020
2.579	11	ACEH	110110	KABUPATEN ACEH SELATAN	110110	PASI RAJA	1101102003	SILLOLO	0.5879	2020
2.580	11	ACEH	110112	KABUPATEN ACEH SELATAN	110112	LABUHAN HAJI BARAT	1101122004	KUTA IBOH	0.5879	2020
2.581	11	ACEH	110715	KABUPATEN PIDIE	110715	PEUKAN BARO	1107152016	DAYAH SEUMIDEUN	0.5879	2020
2.582	11	ACEH	111404	KABUPATEN ACEH JAYA	111404	SAMPOINIET	1114042009	COT LANGSAT	0.5879	2020
2.583	11	ACEH	111804	KABUPATEN PIDIE JAYA	111804	BANDAR DUA	1118042008	ALUE KETAPANG	0.5879	2020
2.584	11	ACEH	117503	KOTA SUBULUSSALAM	117503	RUNDENG	1175032011	SIBUNGKE	0.5879	2020
2.585	13	SUMATERA BARAT	130516	KABUPATEN PADANG PARIAMAN	130516	PATAMUAN	1305162005	TANDIKEK BARAT	0.5879	2020
2.586	14	RIAU	140312	KABUPATEN BENGKALIS	140312	SIAK KECIL	1403122017	SUNGAINIBUNG	0.5879	2020
2.587	14	RIAU	140904	KABUPATEN KUANTAN SINGINGI	140904	KUANTAN HILIR	1409042006	BANUARAN	0.5879	2020
2.588	16	SUMATERA SELATAN	160806	KABUPATEN OGAN KOMERING ULU TIMUR	160806	MADANG SUKU II	1608062028	KALIREJO	0.5879	2020
2.589	16	SUMATERA SELATAN	160904	KABUPATEN OGAN KOMERING ULU SELATAN	160904	MUARA DUA KISAM	1609042029	SUKARAJA	0.5879	2020
2.590	17	BENGKULU	170322	KABUPATEN BENGKULU UTARA	170322	TANJUNG AGUNG PALIK	1703222006	SAWANG LEBAR	0.5879	2020
2.591	18	LAMPUNG	180715	KABUPATEN LAMPUNG TIMUR	180715	BANDAR SRIBHAWONO	1807152005	WARINGIN JAYA	0.5879	2020
2.592	32	JAWA BARAT	320318	KABUPATEN CIANJUR	320318	PAGELARAN	3203182008	PASIRBARU	0.5879	2020
2.593	53	NUSA TENGGARA TIMUR	530104	KABUPATEN KUPANG	530104	SEMAU	5301042009	HUILELOT	0.5879	2020
2.594	53	NUSA TENGGARA TIMUR	530607	KABUPATEN FLORES TIMUR	530607	SOLOR TIMUR	5306072016	WATANHURA II	0.5879	2020
2.595	61	KALIMANTAN BARAT	610515	KABUPATEN SINTANG	610515	AMBALAU	6105152020	LUNJAN TINGANG	0.5879	2020
2.596	63	KALIMANTAN SELATAN	630201	KABUPATEN KOTABARU	630201	PULAUSEMBILAN	6302012003	MARADAPAN	0.5879	2020
2.597	71	SULAWESI UTARA	710604	KABUPATEN MINAHASA UTARA	710604	WORI	7106042012	MANTEHAGE II TANGKASI	0.5879	2020
2.598	72	SULAWESI TENGAH	720503	KABUPATEN BUOL	720503	BOKAT	7205032024	LANGUDON	0.5879	2020
2.599	72	SULAWESI TENGAH	720609	KABUPATEN MOROWALI	720609	BUMI RAYA	7206092005	UMBELE	0.5879	2020
2.600	73	SULAWESI SELATAN	731310	KABUPATEN WAJO	731310	PITUPANUA	7313102021	BOTTO TENGNGA	0.5879	2020
2.601	73	SULAWESI SELATAN	731313	KABUPATEN WAJO	731313	GILIRENG	7313132001	MAMMINASAE	0.5879	2020
2.602	73	SULAWESI SELATAN	732605	KABUPATEN TORAJA UTARA	732605	BUNTAO	7326052001	SAPAN KUA-KUA	0.5879	2020
2.603	74	SULAWESI TENGGARA	740218	KABUPATEN KONAWE	740218	UEPAI	7402182003	TAWAROTEBOTA	0.5879	2020
2.604	74	SULAWESI TENGGARA	740241	KABUPATEN KONAWE	740241	WONGGEDUKU BARAT	7402412011	LAHOTUTU	0.5879	2020
2.605	74	SULAWESI TENGGARA	740241	KABUPATEN KONAWE	740241	WONGGEDUKU BARAT	7402412014	ANGGADOLA	0.5879	2020
2.606	74	SULAWESI TENGGARA	740504	KABUPATEN KONAWE SELATAN	740504	PALANGGA	7405042019	WATUMEREMBE	0.5879	2020
2.607	74	SULAWESI TENGGARA	740812	KABUPATEN KOLAKA UTARA	740812	POREHU	7408122004	PONGGI	0.5879	2020
2.608	74	SULAWESI TENGGARA	740907	KABUPATEN KONAWE UTARA	740907	SAWA	7409072022	TANJUNG LAIMEO	0.5879	2020
2.609	74	SULAWESI TENGGARA	741205	KABUPATEN KONAWE KEPULAUAN	741205	WAWONII TENGGARA	7412052008	TEPAROKO	0.5879	2020
2.610	75	GORONTALO	750304	KABUPATEN BONE BOLANGO	750304	BONEPANTAI	7503042028	LEMBAH HJAU	0.5879	2020
2.611	82	MALUKU UTARA	820109	KABUPATEN HALMAHERA BARAT	820109	SAHU TIMUR	8201092017	SIDODADI	0.5879	2020
2.612	82	MALUKU UTARA	820404	KABUPATEN HALMAHERA SELATAN	820404	GANE BARAT	8204042016	DORO	0.5879	2020
2.613	33	JAWA TENGAH	330521	KABUPATEN KEBUMEN	330521	KARANGGAYAM	3305212015	GINANDONG	0.5879	2020
2.614	33	JAWA TENGAH	331510	KABUPATEN GROBOGAN	331510	WIROSARI	3315102013	DOKORO	0.5879	2020
2.615	33	JAWA TENGAH	332512	KABUPATEN BATANG	332512	WARUNGASEM	3325122002	KALIWARENG	0.5879	2020
2.616	33	JAWA TENGAH	332804	KABUPATEN TEGAL	332804	BALAPULANG	3328042008	SANGKANJAYA	0.5879	2020
2.617	35	JAWA TIMUR	351705	KABUPATEN JOMBANG	351705	WONOSALAM	3517052007	WONOKERTO	0.5879	2020
2.618	11	ACEH	111307	KABUPATEN GAYO LUES	111307	PUTERI BETUNG	1113072007	UNING PUNE	0.5879	2020
2.619	12	SUMATERA UTARA	127804	KOTA GUNUNGSITOLI	127804	GUNUNGSITOLI IDANOI	1278042006	SIMANAERE	0.5879	2020
2.620	14	RIAU	140602	KABUPATEN ROKAN HULU	140602	ROKAN IV KOTO	1406022017	PEMANDANG	0.5879	2020
2.621	16	SUMATERA SELATAN	160907	KABUPATEN OGAN KOMERING ULU SELATAN	160907	BUAY RUNJUNG	1609072006	NEGERI BATIN BARU	0.5879	2020
2.622	53	NUSA TENGGARA TIMUR	530613	KABUPATEN FLORES TIMUR	530613	ILE BOLENG	5306132005	LAMAWOLO	0.5879	2020
2.623	91	PAPUA	910202	JAYAWIJAYA	910202	WESAPUT	9102022002	KAMA	0.5879	2020
2.624	11	ACEH	110306	KABUPATEN ACEH TIMUR	110306	NURUSSALAM	1103062029	MATANG PANYANG	0.5878	2020
2.625	11	ACEH	110616	KABUPATEN ACEH BESAR	110616	KOTA COT GLIE	1106162022	LEUPUNG BRUEK	0.5878	2020
2.626	11	ACEH	111107	KABUPATEN BIREUEN	111107	GANDAPURA	1111072012	SAMUTI MAKMUR	0.5878	2020
2.627	11	ACEH	111603	KABUPATEN ACEH TAMIANG	111603	KARANG BARU	1116032022	ALUR BAUNG	0.5878	2020
2.628	11	ACEH	111612	KABUPATEN ACEH TAMIANG	111612	SEKERAK	1116122008	SEKUMUR	0.5878	2020
2.629	12	SUMATERA UTARA	120523	KABUPATEN LANGKAT	120523	PEMATANG JAYA	1205232001	PEMATANG TENGAH	0.5878	2020
2.630	12	SUMATERA UTARA	120706	KABUPATEN DELI SERDANG	120706	NAMORAMBE	1207062031	LAU MULGAB	0.5878	2020
2.631	12	SUMATERA UTARA	120807	KABUPATEN SIMALUNGUN	120807	RAYA KAHEAN	1208072012	MARUBUN SIBORAS	0.5878	2020
2.632	12	SUMATERA UTARA	121105	KABUPATEN DAIRI	121105	SILIMA PUNGA PUNGA	1211052019	SUMBARI	0.5878	2020



NO	KODE PROVINSI	NAMA PROVINSI	KODE KABUPATEN	NAMA KABUPATEN	KODE KECAMATAN	NAMA KECAMATAN	KODE DESA	NAMA DESA	IDM	TAHUN PRIORITAS TERTINGGAL
2.633	12	SUMATERA UTARA	1212	KABUPATEN TOBA SAMOSIR	121203	SILAEN	1212032009	DALIHAN NATOLU	0.5878	2020
2.634	16	SUMATERA SELATAN	1606	KABUPATEN MUSI BANYUASIN	160611	LALAN	1606112004	PERUMPUNG RAYA	0.5878	2020
2.635	16	SUMATERA SELATAN	1609	KABUPATEN OGAN KOMERING ULU SELATAN	160904	MUARA DUA KISAM	1609042006	ALUN DUA	0.5878	2020
2.636	17	BENGKULU	1705	KABUPATEN SELUMA	170504	SEMIDANG ALAS	1705042023	TELATAN	0.5878	2020
2.637	17	BENGKULU	1705	KABUPATEN SELUMA	170507	LUBUK SANDI	1705072004	TALANG KEBUN	0.5878	2020
2.638	18	LAMPUNG	1806	KABUPATEN TANGGAMUS	180618	KOTA AGUNG BARAT	1806182011	PULAU BENAWANG	0.5878	2020
2.639	62	KALIMANTAN TENGAH	6203	KABUPATEN KAPUAS	620307	KAPUAS MURUNG	6203072021	SUKA REJA	0.5878	2020
2.640	64	KALIMANTAN TIMUR	6408	KABUPATEN KUTAI TIMUR	640806	BUSANG	6408062004	MEKAR BARU	0.5878	2020
2.641	72	SULAWESI TENGAH	7207	KABUPATEN BANGGAI KEPULAUAN	720717	BULAGI UTARA	7207172008	KOYOBUNGA	0.5878	2020
2.642	73	SULAWESI SELATAN	7301	KABUPATEN KEPULAUAN SELAYAR	730107	PASIMARANNU	7301072004	BONEA	0.5878	2020
2.643	73	SULAWESI SELATAN	7308	KABUPATEN BONE	730825	TELLULIMPOE	7308252007	SAMAENRE	0.5878	2020
2.644	74	SULAWESI TENGGARA	7411	KABUPATEN KOLAKA TIMUR	741102	LOEA	7411022009	TINOMU	0.5878	2020
2.645	74	SULAWESI TENGGARA	7414	KABUPATEN BUTON TENGAH	741406	GU	7414062006	WALIKO	0.5878	2020
2.646	76	SULAWESI BARAT	7606	KABUPATEN MAMUJU TENGAH	760602	PANGALE	7606022008	KOMBILING	0.5878	2020
2.647	82	MALUKU UTARA	8204	KABUPATEN HALMAHERA SELATAN	820401	PULAU MAKIAN	8204012011	PLOILI	0.5878	2020
2.648	82	MALUKU UTARA	8204	KABUPATEN HALMAHERA SELATAN	820423	GANE BARAT SELATAN	8204232005	PASIPALELE	0.5878	2020
2.649	82	MALUKU UTARA	8204	KABUPATEN HALMAHERA SELATAN	820427	GANE TIMUR TENGAH	8204272004	MATUTING	0.5878	2020
2.650	82	MALUKU UTARA	8207	KABUPATEN PULAU MOROTAI	820704	MOROTAI UTARA	8207042014	GORUA SELATAN	0.5878	2020
2.651	33	JAWA TENGAH	3303	KABUPATEN PURBALINGGA	330315	PADAMARA	3303152001	KARANGPULE	0.5878	2020
2.652	33	JAWA TENGAH	3329	KABUPATEN BREBES	332901	SALEM	3329012009	GUNUNGJAYA	0.5878	2020
2.653	92	PAPUA BARAT	9202	MANOKWARI	920202	TANAH RUBUH	9202172015	WARAMI	0.5878	2020
2.654	92	PAPUA BARAT	9205	RAJA AMPAT	920505	SALAWATI UTARA	9205042017	WAIDIM	0.5878	2020
2.655	11	ACEH	1103	KABUPATEN ACEH TIMUR	110315	BANDA ALAM	1103152008	URAM JALAN	0.5878	2020
2.656	11	ACEH	1107	KABUPATEN PIDIE	110724	MUTIARA TIMUR	1107242013	DIDOH	0.5878	2020
2.657	11	ACEH	1108	KABUPATEN ACEH UTARA	110810	SYAMTALIRA ARON	1108102007	GLOK	0.5878	2020
2.658	11	ACEH	1108	KABUPATEN ACEH UTARA	110816	NISAM	1108162018	PALOH KAYEE KUNYET	0.5878	2020
2.659	11	ACEH	1111	KABUPATEN BIREUEN	111102	JEUNIEB	1111022049	JANGGOT SEUNGKO	0.5878	2020
2.660	12	SUMATERA UTARA	1201	KABUPATEN TAPANULI TENGAH	120111	SIRANDORUNG	1201112004	PARDOMUAN	0.5878	2020
2.661	12	SUMATERA UTARA	1202	KABUPATEN TAPANULI UTARA	120201	TARUTUNG	1202012009	PARBUBU II	0.5878	2020
2.662	12	SUMATERA UTARA	1212	KABUPATEN TOBA SAMOSIR	121223	BONATUA LUNASI	1212232011	PARTORUAN LUMBAN LOBU	0.5878	2020
2.663	13	SUMATERA BARAT	1302	KABUPATEN SOLOK	130218	TIGO LURAH	1302182005	SIMANAU	0.5878	2020
2.664	14	RIAU	1409	KABUPATEN KUANTAN SINGINGI	140904	KUANTAN HILIR	1409042009	PULAU KIJANG	0.5878	2020
2.665	14	RIAU	1409	KABUPATEN KUANTAN SINGINGI	140914	SENTAJO RAYA	1409142005	PULAU KOPUNG SENTAJO	0.5878	2020
2.666	15	JAMBI	1501	KABUPATEN KERINCI	150118	SIULAK MUKAI	1501182003	MUKAI MUDIK	0.5878	2020
2.667	53	NUSA TENGGARA TIMUR	5313	KABUPATEN LEMBATA	531307	BUYASURI	5313072011	MAMPIR	0.5878	2020
2.668	64	KALIMANTAN TIMUR	6411	KABUPATEN MAHAKAM ULU	641101	LONG BAGUN	6411012010	LONG MERAH	0.5878	2020
2.669	71	SULAWESI UTARA	7101	KABUPATEN BOLAANG MONGONDOW	710133	DUMOGA	7101332001	SERASI	0.5878	2020
2.670	71	SULAWESI UTARA	7105	KABUPATEN MINAHASA SELATAN	710509	TENGA	7105092022	TAWAANG BARAT	0.5878	2020
2.671	73	SULAWESI SELATAN	7317	KABUPATEN LUWU	731703	SULI	7317032017	CIMPU UTARA	0.5878	2020
2.672	73	SULAWESI SELATAN	7326	KABUPATEN TORAJA UTARA	732616	TONDON	7326162001	TONDON LANGI'	0.5878	2020
2.673	74	SULAWESI TENGGARA	7409	KABUPATEN KONAWE UTARA	740913	LANDAWE	7409132003	KOLOSUA	0.5878	2020
2.674	74	SULAWESI TENGGARA	7412	KABUPATEN KONAWE KEPULAUAN	741204	WAWONII TIMUR	7412042002	LEBO	0.5878	2020
2.675	82	MALUKU UTARA	8204	KABUPATEN HALMAHERA SELATAN	820410	MAKIAN BARAT	8204102005	MATEKETEN	0.5878	2020
2.676	91	PAPUA	9105	KABUPATEN KEPULAUAN YAPEN	910506	KOSIWO	9105062006	ARIEPI	0.5878	2020
2.677	33	JAWA TENGAH	3329	KABUPATEN BREBES	332916	KETANGGUNGAN	3329162020	DUKUHTURI	0.5878	2020
2.678	11	ACEH	1105	KABUPATEN ACEH BARAT	110505	SAMATIGA	1105052009	DEUAH	0.5878	2020
2.679	11	ACEH	1105	KABUPATEN ACEH BARAT	110507	ARONGAN LAMBALEK	1105072018	SEUNEUBOK LHONG	0.5878	2020
2.680	11	ACEH	1106	KABUPATEN ACEH BESAR	110616	KOTA COT GLIE	1106162017	LAMSIE	0.5878	2020
2.681	11	ACEH	1107	KABUPATEN PIDIE	110704	DELIMA	1107042029	CEURIH KEUPULA	0.5878	2020
2.682	11	ACEH	1108	KABUPATEN ACEH UTARA	110805	MATANGKULI	1108052002	UDE	0.5878	2020
2.683	11	ACEH	1108	KABUPATEN ACEH UTARA	110811	SYAMTALIRA BAYU	1108112010	BLANG BAYU	0.5878	2020
2.684	11	ACEH	1108	KABUPATEN ACEH UTARA	110816	NISAM	1108162028	PEUNAYAN	0.5878	2020
2.685	11	ACEH	1111	KABUPATEN BIREUEN	111108	PANDRAH	1111082019	NASE BARAT	0.5878	2020
2.686	11	ACEH	1115	KABUPATEN NAGAN RAYA	111502	SEUNAGAN	1115022006	KUTA SAYEH	0.5878	2020
2.687	11	ACEH	1173	KOTA LHOKSEUMAWE	117302	BANDA SAKTI	1173022014	ULEE JALAN	0.5878	2020
2.688	12	SUMATERA UTARA	1201	KABUPATEN TAPANULI TENGAH	120116	PASARIBU TOBING	1201162003	MAKMUR	0.5878	2020



NO	KODE PROVINSI	NAMA PROVINSI	KODE KABUPATEN	NAMA KABUPATEN	KODE KECAMATAN	NAMA KECAMATAN	KODE DESA	NAMA DESA	IDM	TAHUN PRIORITAS TERTINGGAL
2.689	12	SUMATERA UTARA	1202	KABUPATEN TAPANULI UTARA	120201	TARUTUNG	1202012023	PARBAJU JULU	0.5876	2020
2.690	12	SUMATERA UTARA	1202	KABUPATEN TAPANULI UTARA	120203	ADIAN KOTING	1202032005	SIBALANGA	0.5876	2020
2.691	12	SUMATERA UTARA	1207	KABUPATEN DELI SERDANG	120703	SIBOLANGIT	1207032002	BATU LAYANG	0.5876	2020
2.692	12	SUMATERA UTARA	1212	KABUPATEN TOBA SAMOSIR	121203	SILAEN	1212032022	LUMBAN DOLOK	0.5876	2020
2.693	12	SUMATERA UTARA	1213	KABUPATEN MANDAILING NATAL	121301	PANYABUNGAN	1213012029	SIPAPAGA	0.5876	2020
2.694	12	SUMATERA UTARA	1213	KABUPATEN MANDAILING NATAL	121314	LINGGA BAYU	1213142015	PERK. SIMPANG GAMBIR	0.5876	2020
2.695	12	SUMATERA UTARA	1220	KABUPATEN PADANG LAWAS UTARA	122012	UJUNG BATU	1220122012	MANARE TUA	0.5876	2020
2.696	13	SUMATERA BARAT	1301	KABUPATEN PESISIR SELATAN	130108	SUTERA	1301082011	GANTING MUDIAK SELATAN SURANTIH	0.5876	2020
2.697	14	RIAU	1404	KABUPATEN INDRAGIRI HILIR	140415	PELANGIRAN	1404152016	HIDAYAH	0.5876	2020
2.698	15	JAMBI	1503	KABUPATEN SAROLANGUN	150308	BATHIN VIII	1503082012	DUSUN DALAM	0.5876	2020
2.699	16	SUMATERA SELATAN	1610	KABUPATEN OGAN ILIR	161005	PEMULUTAN	1610052036	TANJUNG PASIR	0.5876	2020
2.700	17	BENGKULU	1707	KABUPATEN LEBONG	170707	BINGIN KUNING	1707072007	TALANG LIAK I	0.5876	2020
2.701	21	KEPULAUAN RIAU	2103	KABUPATEN NATUNA	210310	PULAU LAUT	2103102001	TANJUNG PALA	0.5876	2020
2.702	32	JAWA BARAT	3208	KABUPATEN KUNINGAN	320824	CIMAH	3208242005	GUNUNGSARI	0.5876	2020
2.703	32	JAWA BARAT	3215	KABUPATEN KARAWANG	321530	CILEBAR	3215302008	CIPTAMARGI	0.5876	2020
2.704	53	NUSA TENGGARA TIMUR	5301	KABUPATEN KUPANG	530117	AMARASI BARAT	5301172003	TOOBAUN	0.5876	2020
2.705	53	NUSA TENGGARA TIMUR	5301	KABUPATEN KUPANG	530120	AMABI OEFETO TIMUR	5301202003	NUNMAFO	0.5876	2020
2.706	53	NUSA TENGGARA TIMUR	5321	KABUPATEN MALAKA	532102	MALAKA BARAT	5321022003	FAFOE	0.5876	2020
2.707	61	KALIMANTAN BARAT	6110	KABUPATEN MELAWI	611005	SAYAN	6110052014	SAYAN JAYA	0.5876	2020
2.708	63	KALIMANTAN SELATAN	6303	KABUPATEN BANJAR	630319	TATAH MAKMUR	6303192007	TAMPANG AWANG	0.5876	2020
2.709	64	KALIMANTAN TIMUR	6407	KABUPATEN KUTAI BARAT	640715	LINGGANG BIGUNG	6407152003	LINGGANG TUTUNG	0.5876	2020
2.710	65	KALIMANTAN UTARA	6503	KABUPATEN NUNUKAN	650304	LUMBIS	6503042004	TALUAN	0.5876	2020
2.711	71	SULAWESI UTARA	7101	KABUPATEN BOLAANG MONGONDOW	710120	POIGAR	7101202014	MARIRI II	0.5876	2020
2.712	71	SULAWESI UTARA	7105	KABUPATEN MINAHASA SELATAN	710522	MOTOLING TIMUR	7105222002	KARIMBOW TALIKURAN	0.5876	2020
2.713	73	SULAWESI SELATAN	7309	KABUPATEN MAROS	730911	TOMPOBULU	7309112001	TOMPOBULU	0.5876	2020
2.714	73	SULAWESI SELATAN	7317	KABUPATEN LUWU	731719	SULI BARAT	7317192006	MUHAJIRIN	0.5876	2020
2.715	73	SULAWESI SELATAN	7326	KABUPATEN TORAJA UTARA	732613	BUNTU PEPASAN	7326132011	PANGKORAN MANUK	0.5876	2020
2.716	74	SULAWESI TENGGARA	7406	KABUPATEN BOMBANA	740620	TONTONUNU	7406202001	TONTONUNU	0.5876	2020
2.717	74	SULAWESI TENGGARA	7412	KABUPATEN KONAWE KEPULAUAN	741204	WAWONII TIMUR	7412042003	TEKONEA	0.5876	2020
2.718	74	SULAWESI TENGGARA	7412	KABUPATEN KONAWE KEPULAUAN	741206	WAWONII SELATAN	7412062010	WAWOONE	0.5876	2020
2.719	76	SULAWESI BARAT	7604	KABUPATEN POLEWALI MANDAR	760416	BULO	7604162004	KAROMBANG	0.5876	2020
2.720	81	MALUKU	8107	KABUPATEN KEPULAUAN ARU	810704	ARU UTARA	8107042004	TASINWAHA	0.5876	2020
2.721	81	MALUKU	8107	KABUPATEN KEPULAUAN ARU	810704	ARU UTARA	8107042009	WARIALAU	0.5876	2020
2.722	82	MALUKU UTARA	8204	KABUPATEN HALMAHERA SELATAN	820405	OBI SELATAN	8204052004	MANO	0.5876	2020
2.723	33	JAWA TENGAH	3326	KABUPATEN PEKALONGAN	332601	KANDANGSERANG	3326012012	TAJUR	0.5876	2020
2.724	35	JAWA TIMUR	3512	KABUPATEN SITUBONDO	351201	JATIBANTENG	3512012001	PATEGALAN	0.5876	2020
2.725	35	JAWA TIMUR	3521	KABUPATEN NGAWI	352104	KENDAL	3521042010	PATALAN	0.5876	2020
2.726	35	JAWA TIMUR	3525	KABUPATEN GRESIK	352518	TAMBAK	3525182010	PEROMAAN	0.5876	2020
2.727	35	JAWA TIMUR	3529	KABUPATEN SUMENEP	352921	NONGGUNONG	3529212001	NONGGUNONG	0.5876	2020
2.728	33	JAWA TENGAH	3310	KLATEN	331010	KARANGDOWO	3310102002	BULUSAN	0.5876	2020
2.729	11	ACEH	1102	KABUPATEN ACEH TENGGARA	110213	DELENG POKHKISEN	1102132008	KAYA PANGUR	0.5875	2020
2.730	11	ACEH	1107	KABUPATEN PIDIE	110718	SIMPANG TIGA	1107182020	MESJID GIGIENG	0.5875	2020
2.731	11	ACEH	1111	KABUPATEN BIREUEN	111116	PEUSANGAN SELATAN	1111162015	BLANG CUT	0.5875	2020
2.732	11	ACEH	1111	KABUPATEN BIREUEN	111117	KUTA BLANG	1111172019	PULO NGA	0.5875	2020
2.733	12	SUMATERA UTARA	1201	KABUPATEN TAPANULI TENGAH	120112	ANDAM DEWI	1201122010	LADANG TENGAH	0.5875	2020
2.734	12	SUMATERA UTARA	1216	KABUPATEN HUMBANG HASUNDUTAN	121601	PARLILITAN	1216012004	BARINGIN	0.5875	2020
2.735	12	SUMATERA UTARA	1216	KABUPATEN HUMBANG HASUNDUTAN	121605	LINTONG NIHUTA	1216052021	NAGASARIBU IV	0.5875	2020
2.736	14	RIAU	1409	KABUPATEN KUANTAN SINGINGI	140905	CERENTI	1409052012	TANJUNGMEDAN	0.5875	2020
2.737	16	SUMATERA SELATAN	1607	KABUPATEN BANYUASIN	160716	SUAK TAPEH	1607162006	RIMBA TERAP	0.5875	2020
2.738	16	SUMATERA SELATAN	1610	KABUPATEN OGAN ILIR	161012	SUNGA PINANG	1610122008	PINANG JAYA	0.5875	2020
2.739	17	BENGKULU	1705	KABUPATEN SELUMA	170505	SEMEDANG ALAS MARAS	1705052024	TALANG KEMANG	0.5875	2020
2.740	36	BANTEN	3602	KABUPATEN LEBAK	360212	SAJIRA	3602122010	SUKAJAYA	0.5875	2020
2.741	52	NUSA TENGGARA BARAT	5206	KABUPATEN BIMA	520606	SAPE	5206062013	POJA	0.5875	2020
2.742	62	KALIMANTAN TENGAH	6211	KABUPATEN PULANG PISAU	621108	SEBANGAU KUALA	6211082002	PADURAN MULYA	0.5875	2020
2.743	63	KALIMANTAN SELATAN	6308	KABUPATEN HULU SUNGAI UTARA	630803	SUNGAI PANDAN	6308032039	MURUNG ASAM	0.5875	2020
2.744	64	KALIMANTAN TIMUR	6408	KABUPATEN KUTAI TIMUR	640806	BUSANG	6408062006	LONG NYELONG	0.5875	2020



NO	KODE PROVINSI	NAMA PROVINSI	KODE KABUPATEN	NAMA KABUPATEN	KODE KECAMATAN	NAMA KECAMATAN	KODE DESA	NAMA DESA	IDM	TAHUN PRIORITAS TERTINGGAL
2.745	65	KALIMANTAN UTARA	6503	KABUPATEN NUNUKAN	650304	LUMBIS	6503042009	NAINSID	0.5875	2020
2.746	72	SULAWESI TENGAH	7205	KABUPATEN BUOL	720510	KARAMAT	7205102002	MENDAAN	0.5875	2020
2.747	73	SULAWESI SELATAN	7308	KABUPATEN BONE	730813	LAMURU	7308132010	PADAELO	0.5875	2020
2.748	73	SULAWESI SELATAN	7318	KABUPATEN TANA TORAJA	731831	MASANDA	7318312006	BELAU UTARA	0.5875	2020
2.749	74	SULAWESI TENGGARA	7402	KABUPATEN KONAWE	740220	BESULUTU	7402202012	PUULOWARU	0.5875	2020
2.750	76	SULAWESI BARAT	7604	KABUPATEN POLEWALI MANDAR	760407	TAPANGO	7604072003	RAPPANG	0.5875	2020
2.751	82	MALUKU UTARA	8204	KABUPATEN HALMAHERA SELATAN	820413	KAYOA UTARA	8204132005	WAYASIPANG	0.5875	2020
2.752	82	MALUKU UTARA	8204	KABUPATEN HALMAHERA SELATAN	820415	KASIRUTA BARAT	8204152002	LATA LATA	0.5875	2020
2.753	92	PAPUA BARAT	9203	KABUPATEN FAK FAK	920307	BOMBERAY	9203072014	ONIM JAYA	0.5875	2020
2.754	33	JAWA TENGAH	3316	KABUPATEN BLORA	331614	TODANAN	3316142024	LEDOK	0.5875	2020
2.755	33	JAWA TENGAH	3323	KABUPATEN TEMANGGUNG	332309	NGADIREJO	3323092016	KATAAN	0.5875	2020
2.756	35	JAWA TIMUR	3529	KABUPATEN SUMENEP	352909	GULUK-GULUK	3529092009	PAYUDAN NANGGER	0.5875	2020
2.757	35	JAWA TIMUR	3529	KABUPATEN SUMENEP	352909	GULUK-GULUK	3529092012	BATUAMPAR	0.5875	2020
2.758	92	PAPUA BARAT	9202	MANOKWARI	920202	MASNI	9202052009	BOWI SUBUR	0.5875	2020
2.759	92	PAPUA BARAT	9205	RAJA AMPAT	920520	MISOO SELATAN	9205132002	FAFANLAP	0.5875	2020
2.760	33	JAWA TENGAH	3310	KLATEN	333310	MANISRENGGO	3310092007	KECEMEN	0.5875	2020
2.761	91	PAPUA	9108	PANIAI	910810	TOPIYAI	9108342002	EYAGITAIDA	0.5875	2020
2.762	11	ACEH	1102	KABUPATEN ACEH TENGGARA	110202	LAWE SIGALA-GALA	1102022022	SEBUNGKE	0.5874	2020
2.763	17	BENGKULU	1702	KABUPATEN REJANG LEBONG	170210	BERMANI ULU	1702102001	AIR MUNDU	0.5874	2020
2.764	71	SULAWESI UTARA	7111	KABUPATEN BOLAANG MONGONDOW SELATAN	711102	POSIGADAN	7111022017	MEYAMBANGA TIMUR	0.5874	2020
2.765	11	ACEH	1107	KABUPATEN PIDIE	110725	GRONG-GRONG	1107252008	PANGGE PILOK	0.5873	2020
2.766	11	ACEH	1108	KABUPATEN ACEH UTARA	110809	SEUNUDDON	1108092029	MATANG KARIENG	0.5873	2020
2.767	11	ACEH	1108	KABUPATEN ACEH UTARA	110819	BAKTIYA BARAT	1108192007	MATANG PANYANG	0.5873	2020
2.768	11	ACEH	1108	KABUPATEN ACEH UTARA	110820	PAYA BAKONG	1108202028	MAMPREE	0.5873	2020
2.769	11	ACEH	1111	KABUPATEN BIREUEN	111117	KUTA BLANG	1111172023	DAYAH PANJOE	0.5873	2020
2.770	12	SUMATERA UTARA	1208	KABUPATEN SIMALUNGUN	120831	PAMATANG SILIMA HUTA	1208312004	MARDINGDING	0.5873	2020
2.771	15	JAMBI	1501	KABUPATEN KERINCI	150120	BUKITKERMAN	1501202005	TANJUNG SYAM	0.5873	2020
2.772	16	SUMATERA SELATAN	1604	KABUPATEN LAHAT	160406	JARAI	1604062015	PELAJARAN	0.5873	2020
2.773	16	SUMATERA SELATAN	1604	KABUPATEN LAHAT	160406	JARAI	1604062028	GUNUNG MEGANG	0.5873	2020
2.774	16	SUMATERA SELATAN	1608	KABUPATEN OGAN KOMERING ULU TIMUR	160806	MADANG SUKU II	1608062023	DADIMULYO	0.5873	2020
2.775	18	LAMPUNG	1809	KABUPATEN PESAWARAN	180903	TEGINENENG	1809032011	PANCA BAKTI	0.5873	2020
2.776	53	NUSA TENGGARA TIMUR	5314	KABUPATEN ROTE NDAO	531406	ROTE TIMUR	5314062017	MATANAE	0.5873	2020
2.777	63	KALIMANTAN SELATAN	6305	KABUPATEN TAPIN	630508	PIANI	6305082004	HARAKIT	0.5873	2020
2.778	74	SULAWESI TENGGARA	7405	KABUPATEN KONAWE SELATAN	740519	LAEYA	7405192015	ANGGOROBOTI	0.5873	2020
2.779	82	MALUKU UTARA	8201	KABUPATEN HALMAHERA BARAT	820101	JAILOLO	82011012010	SARIA	0.5873	2020
2.780	92	PAPUA BARAT	9203	KABUPATEN FAK FAK	920317	TOMAGE	9203172001	MBIMA JAYA	0.5873	2020
2.781	33	JAWA TENGAH	3329	KABUPATEN BREBES	332905	SIRAMPOG	3329052013	WANAREJA	0.5873	2020
2.782	11	ACEH	1102	KABUPATEN ACEH TENGGARA	110207	DARUL HASANAH	1102072007	MAMAS	0.5873	2020
2.783	11	ACEH	1108	KABUPATEN ACEH UTARA	110812	TANAH LUAS	1108122038	BAYI	0.5873	2020
2.784	12	SUMATERA UTARA	1211	KABUPATEN DAIRI	121110	PARBULUAN	1211102007	PARBULUAN V	0.5873	2020
2.785	12	SUMATERA UTARA	1213	KABUPATEN MANDAILING NATAL	121318	RANTO BAEK	1213182003	SAMPURAN	0.5873	2020
2.786	18	LAMPUNG	1805	KABUPATEN TULANG BAWANG	180527	GEDUNG AJI BARU	1805272007	SUMBER JAYA	0.5873	2020
2.787	36	BANTEN	3604	KABUPATEN SERANG	360408	PULO AMPEL	3604082004	GEDUNG SOKA	0.5873	2020
2.788	61	KALIMANTAN BARAT	6104	KABUPATEN KETAPANG	610417	MUARA PAWAN	6104172006	MAYAK	0.5873	2020
2.789	63	KALIMANTAN SELATAN	6303	KABUPATEN BANJAR	630309	PENGAROM	6303092006	ATTIM	0.5873	2020
2.790	73	SULAWESI SELATAN	7315	KABUPATEN PINRANG	731507	LEMBANG	7315072015	BAKARU	0.5873	2020
2.791	82	MALUKU UTARA	8203	KABUPATEN HALMAHERA UTARA	820315	GALELA UTARA	8203152007	JERE	0.5873	2020
2.792	33	JAWA TENGAH	3304	KABUPATEN BANJARNEGARA	330413	KARANGKOBAR	3304132001	PAWEDEN	0.5873	2020
2.793	53	NUSA TENGGARA TIMUR	5301	KUPANG	535301	AMARASI BARAT	5301172007	MERBAUN	0.5871	2020
2.794	11	ACEH	1104	KABUPATEN ACEH TENGAH	110412	KUTE PANANG	1104122009	SEGENE BALIK	0.5871	2020
2.795	11	ACEH	1107	KABUPATEN PIDIE	110721	TIRO/TRUSEB	1107212017	DAYAH COT	0.5871	2020
2.796	11	ACEH	1115	KABUPATEN NAGAN RAYA	111502	SEUNAGAN	1115022011	SAPEK	0.5871	2020
2.797	16	SUMATERA SELATAN	1609	KABUPATEN OGAN KOMERING ULU SELATAN	160910	KISAM TINGGI	1609102006	PAJAR BULAN	0.5871	2020
2.798	16	SUMATERA SELATAN	1609	KABUPATEN OGAN KOMERING ULU SELATAN	160910	KISAM TINGGI	1609102011	PADANG BINDU	0.5871	2020
2.799	53	NUSA TENGGARA TIMUR	5310	KABUPATEN MANGGARAI	531013	SATAR MESE BARAT	5310132021	CAMBIR LECA	0.5871	2020
2.800	53	NUSA TENGGARA TIMUR	5313	KABUPATEN LEMBATA	531306	OMESURI	5313062007	MELUWITING	0.5871	2020



NO	KODE PROVINSI	NAMA PROVINSI	KODE KABUPATEN	NAMA KABUPATEN	KODE KECAMATAN	NAMA KECAMATAN	KODE DESA	NAMA DESA	IDM	TAHUN PRIORITAS TERTINGGAL
2.801	63	KALIMANTAN SELATAN	6305	KABUPATEN TAPIN	630510	LOKPAIKAT	6305102005	BITAHAN BARU	0,5871	2020
2.802	74	SULAWESI TENGGARA	7402	KABUPATEN KONAWE	740211	SOROPIA	7402112014	BOKORI	0,5871	2020
2.803	91	PAPUA	9101	KABUPATEN MERAUKE	910105	SEMANGGA	9101052008	MARGA MULYA	0,5871	2020
2.804	91	PAPUA	9106	KABUPATEN BIAK NUMFOR	910613	YAWOSI	9106132004	SYOR	0,5871	2020
2.805	92	PAPUA BARAT	9203	KABUPATEN FAK FAK	920303	FAK-FAK TIMUR	9203032013	SAHAREI	0,5871	2020
2.806	33	JAWA TENGAH	3301	KABUPATEN CILACAP	330124	KAMPUNG LAUT	3301242002	UJUNGALANG	0,5871	2020
2.807	33	JAWA TENGAH	3316	KABUPATEN BLORA	331611	BANJAREJO	3316112001	JATISARI	0,5871	2020
2.808	35	JAWA TIMUR	3506	KABUPATEN KEDIRI	350609	PLOSOKLATEN	3506092015	SEPAWON	0,5871	2020
2.809	11	ACEH	1107	KABUPATEN PIDIE	110703	BATEE	1107032019	SEULATAN	0,5870	2020
2.810	12	SUMATERA UTARA	1213	KABUPATEN MANDAILING NATAL	121306	SIABU	1213062001	AEK MUAL	0,5870	2020
2.811	12	SUMATERA UTARA	1221	KABUPATEN PADANG LAWAS	122105	HUTA RAJA TINGGI	1221052016	PAYA OMBUR	0,5870	2020
2.812	16	SUMATERA SELATAN	1604	KABUPATEN LAHAT	160407	KOTA AGUNG	1604072018	SUKARAMI	0,5870	2020
2.813	16	SUMATERA SELATAN	1604	KABUPATEN LAHAT	160421	GUMAY TALANG	1604212003	TANJUNG KARANGAN	0,5870	2020
2.814	53	NUSA TENGGARA TIMUR	5302	KABUPATEN TIMOR TENGAH SELATAN	530219	KOLBANO	5302192009	PANA	0,5870	2020
2.815	53	NUSA TENGGARA TIMUR	5315	KABUPATEN MANGGARAI BARAT	531509	LEMBOR SELATAN	5315092015	MODO	0,5870	2020
2.816	74	SULAWESI TENGGARA	7403	KABUPATEN MUNA	740328	PASIR PUTIH	7403282002	POLA	0,5870	2020
2.817	11	ACEH	1105	KABUPATEN ACEH BARAT	110509	MEUREUBO	1105092006	PASI ACEH BAROH	0,5870	2020
2.818	11	ACEH	1108	KABUPATEN ACEH UTARA	110803	KUTA MAKMUR	1108032002	MEUNASAH BUKET	0,5870	2020
2.819	12	SUMATERA UTARA	1214	KABUPATEN NIAS SELATAN	121430	PULAU-PULAU BATU UTARA	1214302006	BALE-BALE	0,5870	2020
2.820	36	BANTEN	3602	KABUPATEN LEBAK	360218	CIBADAK	3602182013	MEKAR AGUNG	0,5870	2020
2.821	61	KALIMANTAN BARAT	6101	KABUPATEN SAMPAS	610117	TANGARAN	6101172002	SIMPANG EMPAT	0,5870	2020
2.822	62	KALIMANTAN TENGAH	6203	KABUPATEN KAPUAS	620311	KAPUAS TENGAH	6203112009	KARUKUS	0,5870	2020
2.823	76	SULAWESI BARAT	7605	KABUPATEN MAJENE	760503	SENDANA	7605032021	SENDANA	0,5870	2020
2.824	11	ACEH	1107	KABUPATEN PIDIE	110706	GEULUMPANG TIGA	1107062028	MEUNJEE	0,5868	2020
2.825	11	ACEH	1108	KABUPATEN ACEH UTARA	110814	T. JAMBO AYE	1108142018	TANJONG PUNTI	0,5868	2020
2.826	11	ACEH	1108	KABUPATEN ACEH UTARA	110814	T. JAMBO AYE	1108142026	MATANG SEUKE PULOT	0,5868	2020
2.827	11	ACEH	1108	KABUPATEN ACEH UTARA	110814	T. JAMBO AYE	1108142027	LHOK BEURINGEN	0,5868	2020
2.828	11	ACEH	1108	KABUPATEN ACEH UTARA	110814	T. JAMBO AYE	1108142028	LUENG TUHA	0,5868	2020
2.829	12	SUMATERA UTARA	1201	KABUPATEN TAPANULI TENGAH	120102	SORKAM	1201022017	SORKAM KIRI	0,5868	2020
2.830	12	SUMATERA UTARA	1221	KABUPATEN PADANG LAWAS	122111	AEK NABARA BARUMUN	1221112006	PADANG GARUGUR JULU	0,5868	2020
2.831	12	SUMATERA UTARA	1221	KABUPATEN PADANG LAWAS	122111	AEK NABARA BARUMUN	1221112011	SIPAGABU	0,5868	2020
2.832	32	JAWA BARAT	3209	KABUPATEN CIREBON	320930	GEBANG	3209302003	KALIMEKAR	0,5868	2020
2.833	74	SULAWESI TENGGARA	7407	KABUPATEN WAKATOBI	740705	WANGI WANGI SELATAN	7407052011	KAPOTA	0,5868	2020
2.834	33	JAWA TENGAH	3329	KABUPATEN BREBES	332912	LOSARI	3329122018	PRAPAG KIDUL	0,5868	2020
2.835	16	SUMATERA SELATAN	1608	KABUPATEN OGAN KOMERING ULU TIMUR	160820	BUAY PEMUKA BANGSA RAJA	1608202005	SURYA MENANG	0,5868	2020
2.836	18	LAMPUNG	1803	KABUPATEN LAMPUNG UTARA	180315	MUARA SUNGKAI	1803152004	KARANG REJO II	0,5868	2020
2.837	18	LAMPUNG	1805	KABUPATEN TULANG BAWANG	180518	RAWA JITU TIMUR	1805182007	BUMI DIPASENA MULYA	0,5868	2020
2.838	63	KALIMANTAN SELATAN	6304	KABUPATEN BARITO KUALA	630417	JEJANGKIT	6304172007	JEJANGKIT MUARA	0,5868	2020
2.839	91	PAPUA	9105	KABUPATEN KEPULAUAN YAPEN	910502	YAPEN BARAT	9105022018	YENUSI MARAU	0,5868	2020
2.840	11	ACEH	1108	KABUPATEN ACEH UTARA	110814	T. JAMBO AYE	1108142006	MEUNASAH MERBO	0,5867	2020
2.841	11	ACEH	1115	KABUPATEN NAGAN RAYA	111505	DARUL MAKMUR	1115052023	SUAK PALEMBANG	0,5867	2020
2.842	11	ACEH	1118	KABUPATEN PIDIE JAYA	111804	BANDAR DUA	1118042035	BEURASAN	0,5867	2020
2.843	11	ACEH	1175	KOTA SUBULUSSALAM	117504	SULTAN DAULAT	1175042013	NAMO BUAYA	0,5867	2020
2.844	12	SUMATERA UTARA	1223	KABUPATEN LABUHANBATU UTARA	122304	AEK KUJO	1223042007	PADANG MANINJAU	0,5867	2020
2.845	18	LAMPUNG	1802	KABUPATEN LAMPUNG TENGAH	180213	TERUSAN NUNYAI	1802132004	GUNUNG AGUNG	0,5867	2020
2.846	36	BANTEN	3601	KABUPATEN PANDEGLANG	360108	MUNJUL	3601082006	PANACARAN	0,5867	2020
2.847	36	BANTEN	3604	KABUPATEN SERANG	360415	CIKANDE	3604152012	SONGGOMJAYA	0,5867	2020
2.848	52	NUSA TENGGARA BARAT	5206	KABUPATEN BIMA	520615	SOROMANDI	5206152007	LEWINTANA	0,5867	2020
2.849	53	NUSA TENGGARA TIMUR	5303	KABUPATEN TIMOR TENGAH UTARA	530323	BIBOKI MOENLEU	5303232004	OEPUAH	0,5867	2020
2.850	53	NUSA TENGGARA TIMUR	5304	KABUPATEN BELU	530417	LASIOLAT	5304172007	BAUDAOK	0,5867	2020
2.851	53	NUSA TENGGARA TIMUR	5314	KABUPATEN ROTE NDAO	531408	ROTE SELATAN	5314082006	NGGELODAE	0,5867	2020
2.852	63	KALIMANTAN SELATAN	6308	KABUPATEN HULU SUNGAI UTARA	630808	HAUR GADING	6308082011	KERAMAT	0,5867	2020
2.853	71	SULAWESI UTARA	7103	KABUPATEN KEPULAUAN SANGIHE	710319	TABUKAN SELATAN TENGAH	7103192006	BOWONE	0,5867	2020
2.854	72	SULAWESI TENGAH	7212	KABUPATEN MOROWALI UTARA	721205	MORI ATAS	7212052012	TOMUI KARYA	0,5867	2020
2.855	73	SULAWESI SELATAN	7318	KABUPATEN TANA TORAJA	731820	REMBON	7318202008	MAROSON	0,5867	2020
2.856	74	SULAWESI TENGGARA	7413	KABUPATEN MUNA BARAT	741307	TIWORO TENGAH	7413072003	LANGKU-LANGKU	0,5867	2020



NO	KODE PROVINSI	NAMA PROVINSI	KODE KABUPATEN	NAMA KABUPATEN	KODE KECAMATAN	NAMA KECAMATAN	KODE DESA	NAMA DESA	IDM	TAHUN PRIORITAS TERTINGGAL
2.857	81	MALUKU	8106	KABUPATEN SERAM BAGIAN BARAT	810609	KEPULAUAN MANIPA	8106092003	TUNIWARA	0.5867	2020
2.858	35	JAWA TIMUR	3514	KABUPATEN PASURUAN	351404	LUMBANG	3514042008	PANCUR	0.5867	2020
2.859	65	KALIMANTAN UTARA	6502	MALINAU	656502	MENTARANG	6502012002	LONG BISAI	0.5867	2020
2.860	53	NUSA TENGGARA TIMUR	5313	LEMBATA	535313	NAGA WUTUNG	5313012007	BABOKERONG	0.5867	2020
2.861	53	NUSA TENGGARA TIMUR	5313	LEMBATA	535313	NAGA WUTUNG	5313012012	BAOBOLAK	0.5867	2020
2.862	53	NUSA TENGGARA TIMUR	5317	SUMBA TENGAH	535317	UMBU RATU NGGAY BARAT	5317022009	UMBU PABAL	0.5867	2020
2.863	11	ACEH	1102	KABUPATEN ACEH TENGGARA	110202	LAWE SIGALA-GALA	1102022018	LAWE SERKE	0.5865	2020
2.864	11	ACEH	1103	KABUPATEN ACEH TIMUR	110307	PEUREULAK	1103072011	SEUMATANG MUDA ITAM	0.5865	2020
2.865	11	ACEH	1115	KABUPATEN NAGAN RAYA	111509	TRIPA MAKMUR	1115092002	BABAH LUENG	0.5865	2020
2.866	12	SUMATERA UTARA	1207	KABUPATEN DELI SERDANG	120706	NAMORAMBE	1207062006	LUBANG IDO	0.5865	2020
2.867	12	SUMATERA UTARA	1219	KABUPATEN BATU BARA	121907	SEI BALAI	1219072013	TANAH TIMBUL	0.5865	2020
2.868	14	RIAU	1402	KABUPATEN INDRAGIRI HULU	140203	KELAYANG	1402032030	BUKIT SELANJUT	0.5865	2020
2.869	15	JAMBI	1509	KABUPATEN TEBO	150901	TEBO TENGAH	1509012005	TELUK PANDAK	0.5865	2020
2.870	16	SUMATERA SELATAN	1608	KABUPATEN OGAN KOMERING ULU TIMUR	160808	SEMENDAWAI SUKU III	1608082003	GUNUNG SUGIH	0.5865	2020
2.871	17	BENGKULU	1703	KABUPATEN BENGKULU UTARA	170309	PADANG JAYA	1703092001	LUBUK BANYAU	0.5865	2020
2.872	17	BENGKULU	1706	KABUPATEN MUKO MUKO	170610	PENARIK	1706102013	SIDO MULYO	0.5865	2020
2.873	18	LAMPUNG	1808	KABUPATEN WAY KANAN	180807	NEGERI AGUNG	1808072019	MULYA AGUNG	0.5865	2020
2.874	36	BANTEN	3601	KABUPATEN PANDEGLANG	360110	BOJONG	3601102002	CJAKAN	0.5865	2020
2.875	53	NUSA TENGGARA TIMUR	5311	KABUPATEN SUMBA TIMUR	531111	WULLA WAJELU	5311112003	LUMBU MANGGIT	0.5865	2020
2.876	61	KALIMANTAN BARAT	6110	KABUPATEN MELAWI	611007	SOKAN	6110072014	NANGA POTAI	0.5865	2020
2.877	63	KALIMANTAN SELATAN	6310	KABUPATEN TANAH BUMBU	631004	SATUI	6310042003	SETARAP	0.5865	2020
2.878	63	KALIMANTAN SELATAN	6310	KABUPATEN TANAH BUMBU	631004	SATUI	6310042004	SATUI TIMUR	0.5865	2020
2.879	64	KALIMANTAN TIMUR	6408	KABUPATEN KUTAI TIMUR	640811	SANDARAN	6408112001	SANDARAN	0.5865	2020
2.880	72	SULAWESI TENGAH	7201	KABUPATEN BANGGAI	720116	LOBU	7201162010	LAMBULI	0.5865	2020
2.881	72	SULAWESI TENGAH	7210	KABUPATEN SIGI	721013	KINOVARO	7210132009	DAENGGUNE	0.5865	2020
2.882	72	SULAWESI TENGAH	7212	KABUPATEN MOROWALI UTARA	721203	LEMBO RAYA	7212032009	BINTANGOR MUKTI	0.5865	2020
2.883	73	SULAWESI SELATAN	7322	KABUPATEN LUWU UTARA	732212	TANA LILI	7322122002	BUNGADIDI	0.5865	2020
2.884	33	JAWA TENGAH	3328	KABUPATEN TEGAL	332804	BALAPULANG	3328042003	KALIBAKUNG	0.5865	2020
2.885	15	JAMBI	1501	KERINCI	151501	BUKITKERMEN	1501202013	KARANG PANDAN	0.5865	2020
2.886	16	SUMATERA SELATAN	1606	KABUPATEN MUSI BANYUASIN	160609	BAYUNG LENCIR	1606092049	BAYAT ILIR	0.5865	2020
2.887	73	SULAWESI SELATAN	7326	KABUPATEN TORAJA UTARA	732610	BALUSU	7326102001	PALANGI	0.5865	2020
2.888	76	SULAWESI BARAT	7603	KABUPATEN MAMASA	760307	MESSAWA	7603072003	MAKUANG	0.5865	2020
2.889	91	PAPUA	9103	KABUPATEN JAYAPURA	910310	DEMTA	9103102003	YOGAPSA	0.5865	2020
2.890	33	JAWA TENGAH	3303	KABUPATEN PURBALINGGA	330316	PENGADEGAN	3303162007	TUMANGGAL	0.5865	2020
2.891	11	ACEH	1175	KOTA SUBULUSSALAM	117504	SULTAN DAULAT	1175042015	BUNGA TANJUNG	0.5864	2020
2.892	15	JAMBI	1501	KABUPATEN KERINCI	150106	GUNUNG KERINCI	1501062012	TANJUNGGENTING	0.5864	2020
2.893	18	LAMPUNG	1803	KABUPATEN LAMPUNG UTARA	180307	ABUNG SELATAN	1803072009	GILIH SUKANEGERI	0.5864	2020
2.894	18	LAMPUNG	1805	KABUPATEN TULANG BAWANG	180513	PENAWAR TAMA	1805132023	WIRA AGUNG SARI	0.5864	2020
2.895	53	NUSA TENGGARA TIMUR	5306	KABUPATEN FLORES TIMUR	530606	SOLOR BARAT	5306062004	KALELU	0.5864	2020
2.896	62	KALIMANTAN TENGAH	6204	KABUPATEN BARITO SELATAN	620406	DUSUN SELATAN	6204062023	TELUK MAMPUN	0.5864	2020
2.897	72	SULAWESI TENGAH	7207	KABUPATEN BANGGAI KEPULAUAN	720711	TINANGKUNG SELATAN	7207112005	MANSAMAT B	0.5864	2020
2.898	72	SULAWESI TENGAH	7212	KABUPATEN MOROWALI UTARA	721203	LEMBO RAYA	7212032008	LEMBOBELALA	0.5864	2020
2.899	74	SULAWESI TENGGARA	7409	KABUPATEN KONAWE UTARA	740906	LEMBO	7409062012	WATUWULA	0.5864	2020
2.900	74	SULAWESI TENGGARA	7414	KABUPATEN BUTON TENGAH	741402	MAWASANGKA TIMUR	7414022005	WANTOPI	0.5864	2020
2.901	81	MALUKU	8101	KABUPATEN MALUKU TENGAH	810106	SERAM UTARA	8101062052	OPING	0.5864	2020
2.902	53	NUSA TENGGARA TIMUR	5319	MANGGARAI TIMUR	535319	LAMBA LEDA	5319032003	GORENG MENI	0.5863	2020
2.903	11	ACEH	1107	KABUPATEN PIDIE	110721	TIRO/TRUSEB	1107212005	MEUNASAH MANCANG	0.5863	2020
2.904	12	SUMATERA UTARA	1203	KABUPATEN TAPANULI SELATAN	120304	SIPIROK	1203042106	PARAN DOLOK MARDOMU	0.5863	2020
2.905	14	RIAU	1401	KABUPATEN KAMPAR	140108	KAMPAR KIRI HILIR	1401082008	BANGUN SARI	0.5863	2020
2.906	14	RIAU	1404	KABUPATEN INDRAGIRI HILIR	140411	BATANG TUAKA	1404112007	TANJUNGSJANTAR	0.5863	2020
2.907	15	JAMBI	1508	KABUPATEN BUNGO	150808	MUKO-MUKO BATHIN VII	1508082003	TEBAT	0.5863	2020
2.908	18	LAMPUNG	1807	KABUPATEN LAMPUNG TIMUR	180703	JABUNG	1807032008	NEGARA SAKA	0.5863	2020
2.909	32	JAWA BARAT	3202	KABUPATEN SUKABUMI	320203	CIKAKAK	3202032009	CIRENDANG	0.5863	2020
2.910	32	JAWA BARAT	3216	KABUPATEN BEKASI	321603	SUKAWANGI	3216032007	SUKAMEKAR	0.5863	2020
2.911	36	BANTEN	3604	KABUPATEN SERANG	360434	BANDUNG	3604342001	BANDUNG	0.5863	2020
2.912	73	SULAWESI SELATAN	7322	KABUPATEN LUWU UTARA	732202	BONE BONE	7322022018	BANTIMURUNG	0.5863	2020



NO	KODE PROVINSI	NAMA PROVINSI	KODE KABUPATEN	NAMA KABUPATEN	KODE KECAMATAN	NAMA KECAMATAN	KODE DESA	NAMA DESA	IDM	TAHUN PRIORITAS TERTINGGAL
2.913	74	SULAWESI TENGGARA	7407	KABUPATEN WAKATOBI	740705	WANGI WANGI SELATAN	7407052029	MOLA BAHARI	0.5863	2020
2.914	74	SULAWESI TENGGARA	7407	KABUPATEN WAKATOBI	740706	KALEDUPA SELATAN	7407062009	PEROPA	0.5863	2020
2.915	74	SULAWESI TENGGARA	7409	KABUPATEN KONAWE UTARA	740903	LANGGKIMA	7409032006	POLORA INDAH	0.5863	2020
2.916	82	MALUKU UTARA	8203	KABUPATEN HALMAHERA UTARA	820322	KAO TELUK	8203222004	BARUMADEHE	0.5863	2020
2.917	11	ACEH	1103	KABUPATEN ACEH TIMUR	110319	SUNGAI RAYA	1103192007	PAYA KEUTAPANG	0.5862	2020
2.918	11	ACEH	1105	KABUPATEN ACEH BARAT	110505	SAMATIGA	1105052021	PINEM	0.5862	2020
2.919	11	ACEH	1108	KABUPATEN ACEH UTARA	110807	MEURAH MULIA	1108072008	ULEE MEURIA	0.5862	2020
2.920	11	ACEH	1110	KABUPATEN ACEH SINGKIL	111002	SIMPANG KANAN	1110022001	LIPAT KAJANG	0.5862	2020
2.921	11	ACEH	1117	KABUPATEN BENER MERIAH	111702	PERMATA	1117022005	DARUL AMAN	0.5862	2020
2.922	11	ACEH	1117	KABUPATEN BENER MERIAH	111706	WIH PESAM	1117062016	BUKIT PEPANYI	0.5862	2020
2.923	11	ACEH	1118	KABUPATEN PIDIE JAYA	111806	BANDAR BARU	1118062025	CUT LANGGIEN	0.5862	2020
2.924	12	SUMATERA UTARA	1201	KABUPATEN TAPANULI TENGAH	120112	ANDAM DEWI	1201122001	SUJUNGKANG	0.5862	2020
2.925	12	SUMATERA UTARA	1203	KABUPATEN TAPANULI SELATAN	120307	BATANG ANGKOLA	1203072053	SIGULANG LOSUNG	0.5862	2020
2.926	12	SUMATERA UTARA	1218	KABUPATEN SERDANG BEDAGAI	121802	PERBAUNGAN	1218022035	TANJUNG BULUH	0.5862	2020
2.927	12	SUMATERA UTARA	1218	KABUPATEN SERDANG BEDAGAI	121811	SILINDA	1218112029	TAREAN	0.5862	2020
2.928	12	SUMATERA UTARA	1220	KABUPATEN PADANG LAWAS UTARA	122002	DOLOK	1220022030	SIPIONGOT	0.5862	2020
2.929	15	JAMBI	1506	KABUPATEN TANJUNG JABUNG BARAT	150608	RENAH MENDALUH	1506082010	BUKITBAKAR	0.5862	2020
2.930	16	SUMATERA SELATAN	1601	KABUPATEN OGAN KOMERING ULU	160122	LUBUK BATANG	1601222010	LUNGGAIAN	0.5862	2020
2.931	16	SUMATERA SELATAN	1601	KABUPATEN OGAN KOMERING ULU	160128	LENGKITI	1601282016	SUNDAN	0.5862	2020
2.932	16	SUMATERA SELATAN	1604	KABUPATEN LAHAT	160419	KIKIM BARAT	1604192019	SIDO MAKMUR	0.5862	2020
2.933	16	SUMATERA SELATAN	1610	KABUPATEN OGAN ILIR	161014	RAMBANG KUANG	1610142004	LUBUK TUNGGAL	0.5862	2020
2.934	17	BENGKULU	1704	KABUPATEN KAUR	170406	MAJE	1704062021	SINAR MULYA	0.5862	2020
2.935	18	LAMPUNG	1802	KABUPATEN LAMPUNG TENGAH	180201	KALIREJO	1802012002	WAY KRUI	0.5862	2020
2.936	18	LAMPUNG	1806	KABUPATEN TANGGAMUS	180625	BANDAR NEGERI SEMUONG	1806252008	ATAR LEBAR	0.5862	2020
2.937	18	LAMPUNG	1807	KABUPATEN LAMPUNG TIMUR	180707	WAY JEPARA	1807072008	SRI REJOSARI	0.5862	2020
2.938	18	LAMPUNG	1812	KABUPATEN TULANG BAWANG BARAT	181204	GUNUNG TERANG	1812042011	KAGUNGAN JAYA	0.5862	2020
2.939	32	JAWA BARAT	3206	KABUPATEN TASIKMALAYA	320607	PARUNG PONTENG	3206072007	GIRIKENCANA	0.5862	2020
2.940	32	JAWA BARAT	3215	KABUPATEN KARAWANG	321511	CIBUAYA	3215112003	KERTARAHAYU	0.5862	2020
2.941	32	JAWA BARAT	3215	KABUPATEN KARAWANG	321515	CILAMAYA WETAN	3215152007	TEGALSARI	0.5862	2020
2.942	52	NUSA TENGGARA BARAT	5206	KABUPATEN BIMA	520612	LAMBU	5206122014	MONTA BARU	0.5862	2020
2.943	53	NUSA TENGGARA TIMUR	5310	KABUPATEN MANGGARAI	531014	RAHONG UTARA	5310142009	PONG LENGOR	0.5862	2020
2.944	61	KALIMANTAN BARAT	6105	KABUPATEN SINTANG	610521	BINJAI HULU	6105212010	SUNGAI RISAP MENSIKU BERSATU	0.5862	2020
2.945	61	KALIMANTAN BARAT	6112	KABUPATEN KUBU RAYA	611203	SUNGAI AMBAWANG	6112032012	PASAK PIANG	0.5862	2020
2.946	62	KALIMANTAN TENGAH	6204	KABUPATEN BARITO SELATAN	620402	DUSUN HILIR	6204022009	BATAMPANG	0.5862	2020
2.947	64	KALIMANTAN TIMUR	6408	KABUPATEN KUTAI TIMUR	640809	BENGALON	6408092008	MUARA BENGALON	0.5862	2020
2.948	71	SULAWESI UTARA	7102	KABUPATEN MINAHASA	710204	KOMBI	7102042004	RANOWANGKO II	0.5862	2020
2.949	71	SULAWESI UTARA	7102	KABUPATEN MINAHASA	710225	TOMPASO BARAT	7102252009	TOUURE	0.5862	2020
2.950	71	SULAWESI UTARA	7105	KABUPATEN MINAHASA SELATAN	710503	RANOYAPO	7105032005	BERINGIN	0.5862	2020
2.951	71	SULAWESI UTARA	7105	KABUPATEN MINAHASA SELATAN	710509	TENGA	7105092012	PAKUURE TIGA	0.5862	2020
2.952	73	SULAWESI SELATAN	7313	KABUPATEN WAJO	731304	SAJOANGING	7313042004	AKKOTENGENG	0.5862	2020
2.953	73	SULAWESI SELATAN	7316	KABUPATEN ENREKANG	731602	ENREKANG	7316022019	LEMBANG	0.5862	2020
2.954	74	SULAWESI TENGGARA	7402	KABUPATEN KONAWE	740241	WONGGEDUKU BARAT	7402412013	RANOTUNDOBU	0.5862	2020
2.955	74	SULAWESI TENGGARA	7405	KABUPATEN KONAWE SELATAN	740506	LAINEA	7405062027	BANGUN JAYA	0.5862	2020
2.956	74	SULAWESI TENGGARA	7405	KABUPATEN KONAWE SELATAN	740520	BAITO	7405202008	AHUANGGULURI	0.5862	2020
2.957	74	SULAWESI TENGGARA	7406	KABUPATEN BOMBANA	740603	RAROWATU	7406032008	LADUMPI	0.5862	2020
2.958	74	SULAWESI TENGGARA	7409	KABUPATEN KONAWE UTARA	740909	ANDOWIA	7409092006	LABUNGA	0.5862	2020
2.959	74	SULAWESI TENGGARA	7414	KABUPATEN BUTON TENGAH	741402	MAWASANGKA TIMUR	7414022001	BONEMARAMBE	0.5862	2020
2.960	81	MALUKU	8102	KABUPATEN MALUKU TENGGARA	810203	KEI BESAR	8102032041	WATUAR	0.5862	2020
2.961	91	PAPUA	9101	KABUPATEN MERAUKE	910111	KURIK	9101112008	SUMBER REJEKI	0.5862	2020
2.962	91	PAPUA	9103	KABUPATEN JAYAPURA	910307	NIMBORAN	9103072018	KAITEMUNG	0.5862	2020
2.963	91	PAPUA	9103	KABUPATEN JAYAPURA	910314	NAMBLUONG	9103142001	SARMAI ATAS	0.5862	2020
2.964	91	PAPUA	9111	KABUPATEN KEEROM	911102	ARSO	9111022010	YANAMAA	0.5862	2020
2.965	92	PAPUA BARAT	9202	KABUPATEN MANOKWARI	920215	MANOKWARI SELATAN	9202152006	DIHARA	0.5862	2020
2.966	33	JAWA TENGAH	3329	KABUPATEN BREBES	332910	SONGGOM	3329102004	KARANGSEMBUNG	0.5862	2020
2.967	35	JAWA TIMUR	3514	KABUPATEN PASURUAN	351416	KRATON	3514162022	KRATON	0.5862	2020
2.968	35	JAWA TIMUR	3527	KABUPATEN SAMPANG	352712	KETAPANG	3527122008	KETAPANG TIMUR	0.5862	2020



NO	KODE PROVINSI	NAMA PROVINSI	KODE KABUPATEN	NAMA KABUPATEN	KODE KECAMATAN	NAMA KECAMATAN	KODE DESA	NAMA DESA	IDM	TAHUN PRIORITAS TERTINGGAL
2.969	91	PAPUA	9106	BIAK NUMFOR	919106	BIAK KOTA	9106012022	INGGUPI	0,5862	2020
2.970	91	PAPUA	9106	BIAK NUMFOR	919106	BIAK KOTA	9106012019	KARYENDI	0,5862	2020
2.971	91	PAPUA	9106	BIAK NUMFOR	919106	BIAK KOTA	9106012008	SWAPODIBO	0,5862	2020
2.972	91	PAPUA	9106	BIAK NUMFOR	919106	BIAK TIMUR	9106032002	RIMBA JAYA	0,5862	2020
2.973	91	PAPUA	9106	BIAK NUMFOR	919106	BIAK TIMUR	9106032010	SUNDE	0,5862	2020
2.974	91	PAPUA	9106	BIAK NUMFOR	919106	ORIDEK	9106202006	ANGGOPI	0,5862	2020
2.975	91	PAPUA	9106	BIAK NUMFOR	919106	WARSA	9106092017	KARUIBERIK	0,5862	2020
2.976	91	PAPUA	9106	BIAK NUMFOR	919106	WARSA	9106092010	KOYOMI	0,5862	2020
2.977	91	PAPUA	9102	JAYAWIJAYA	919102	WESAPUT	9102682007	SILUMAREK	0,5862	2020
2.978	33	JAWA TENGAH	3325	BATANG	333325	PECALUNGAN	3325142003	GOMBONG	0,5860	2020
2.979	11	ACEH	1103	KABUPATEN ACEH TIMUR	110308	RANTAU SELAMAT	1103082012	ALUE KAUL	0,5860	2020
2.980	11	ACEH	1104	KABUPATEN ACEH TENGAH	110421	RUSIP ANTARA	1104212006	TIRMI ARA	0,5860	2020
2.981	11	ACEH	1105	KABUPATEN ACEH BARAT	110512	PANTON REU	1105122010	TUWI BUYA	0,5860	2020
2.982	11	ACEH	1106	KABUPATEN ACEH BESAR	110623	BLANG BINTANG	1106232010	BUENG SIDOM	0,5860	2020
2.983	11	ACEH	1107	KABUPATEN PIDIE	110715	PEUKAN BARO	1107152050	GAMPONG	0,5860	2020
2.984	11	ACEH	1107	KABUPATEN PIDIE	110721	TIRO/TRUSEB	1107212006	PULO TAMBO	0,5860	2020
2.985	11	ACEH	1114	KABUPATEN ACEH JAYA	111406	PANGA	1114062006	GLE PUTOH	0,5860	2020
2.986	11	ACEH	1115	KABUPATEN NAGAN RAYA	111504	BEUTONG	1115042013	LHOK SEUMOT	0,5860	2020
2.987	11	ACEH	1115	KABUPATEN NAGAN RAYA	111505	DARUL MAKMUR	1115052049	BLANG LUAH	0,5860	2020
2.988	12	SUMATERA UTARA	1205	KABUPATEN LANGKAT	120519	BATANG SERANGAN	1205192007	KARYA JADI	0,5860	2020
2.989	12	SUMATERA UTARA	1205	KABUPATEN LANGKAT	120523	PEMATANG JAYA	1205232005	LIMAU MUNGKUR	0,5860	2020
2.990	12	SUMATERA UTARA	1208	KABUPATEN SIMALUNGUN	120807	RAYA KAHEAN	1208072008	SORBA DOLOG	0,5860	2020
2.991	12	SUMATERA UTARA	1210	KABUPATEN LABUHANBATU	121018	PANAI TENGAH	1210182005	SEI MERDEKA	0,5860	2020
2.992	12	SUMATERA UTARA	1225	KABUPATEN NIAS BARAT	122501	LAHOMI	1225012009	HALIADULO	0,5860	2020
2.993	13	SUMATERA BARAT	1309	KABUPATEN KEPULAUAN MENTAWAI	130906	SIBERUT BARAT DAYA	1309062003	PASAKIAT TAILALELU	0,5860	2020
2.994	15	JAMBI	1506	KABUPATEN TANJUNG JABUNG BARAT	150610	SEBERANG KOTA	1506102002	TUNGKAL IV DESA	0,5860	2020
2.995	16	SUMATERA SELATAN	1609	KABUPATEN OGAN KOMERING ULU SELATAN	160910	KISAM TINGGI	1609102001	BALAYAN	0,5860	2020
2.996	17	BENGKULU	1702	KABUPATEN REJANG LEBONG	170210	BERMANI ULU	1702102018	SELAMAT SUDIARJO	0,5860	2020
2.997	18	LAMPUNG	1807	KABUPATEN LAMPUNG TIMUR	180705	SEKAMPUNG	1807052014	MEKAR MULYA	0,5860	2020
2.998	32	JAWA BARAT	3214	KABUPATEN PURWAKARTA	321414	CIBATU	3214142010	CIPANCUR	0,5860	2020
2.999	52	NUSA TENGGARA BARAT	5206	KABUPATEN BIMA	520603	WOHA	5206032010	DADIBOU	0,5860	2020
3.000	53	NUSA TENGGARA TIMUR	5309	KABUPATEN NGADA	530909	RIUNG	5309092017	LENGKOSAMBI TIMUR	0,5860	2020
3.001	53	NUSA TENGGARA TIMUR	5309	KABUPATEN NGADA	530920	INERIE	5309202003	INERIE	0,5860	2020
3.002	53	NUSA TENGGARA TIMUR	5314	KABUPATEN ROTE NDAO	531403	LOBALAIN	5314032010	OELUNGGU	0,5860	2020
3.003	53	NUSA TENGGARA TIMUR	5316	KABUPATEN NAGEKEO	531603	BOAWAE	5316032006	LEGEDERU	0,5860	2020
3.004	53	NUSA TENGGARA TIMUR	5317	KABUPATEN SUMBA TENGAH	531703	MAMBORO	5317032011	SUSU WENDEWA	0,5860	2020
3.005	61	KALIMANTAN BARAT	6106	KABUPATEN KAPUAS HULU	610601	PUTUSSIBAU UTARA	6106012020	JANGKANG	0,5860	2020
3.006	61	KALIMANTAN BARAT	6107	KABUPATEN BENGKAYANG	610703	LEDO	6107032004	RODAYA	0,5860	2020
3.007	62	KALIMANTAN TENGAH	6213	KABUPATEN BARITO TIMUR	621306	PEMATANG KARAU	6213062008	BARARAWA	0,5860	2020
3.008	63	KALIMANTAN SELATAN	6302	KABUPATEN KOTABARU	630213	PAMUKAN UTARA	6302132009	BALAIMEA	0,5860	2020
3.009	63	KALIMANTAN SELATAN	6310	KABUPATEN TANAH BUMBU	631002	KUSAN HILIR	6310022028	API-API	0,5860	2020
3.010	64	KALIMANTAN TIMUR	6407	KABUPATEN KUTAI BARAT	640712	BONGAN	6407122019	TANJUNG SARI	0,5860	2020
3.011	71	SULAWESI UTARA	7102	KABUPATEN MINAHASA	710210	LANGOWAN BARAT	7102102018	RARANON	0,5860	2020
3.012	71	SULAWESI UTARA	7103	KABUPATEN KEPULAUAN SANGIHE	710315	TABUKAN SELATAN	7103152008	MANDOI	0,5860	2020
3.013	72	SULAWESI TENGAH	7201	KABUPATEN BANGGAI	720106	BALANTAK	7201062010	TALIMA B	0,5860	2020
3.014	73	SULAWESI SELATAN	7322	KABUPATEN LUWU UTARA	732210	MAPPEDECENG	7322102012	MEKAR JAYA TONDOK	0,5860	2020
3.015	73	SULAWESI SELATAN	7326	KABUPATEN TORAJA UTARA	732617	BANGKELEKILA	7326172002	BATU LIMBONG	0,5860	2020
3.016	74	SULAWESI TENGGARA	7401	KABUPATEN KOLAKA	740124	TOARI	7401242007	RAHABITE	0,5860	2020
3.017	74	SULAWESI TENGGARA	7403	KABUPATEN MUNA	740323	KABANGKA	7403232011	LAKANDITO	0,5860	2020
3.018	74	SULAWESI TENGGARA	7405	KABUPATEN KONawe SELATAN	740502	ANGATA	7405022004	LAMOEN	0,5860	2020
3.019	74	SULAWESI TENGGARA	7412	KABUPATEN KONawe KEPULAUAN	741201	WAWONII BARAT	7412012006	BUKIT PERMAI	0,5860	2020
3.020	33	JAWA TENGAH	3318	KABUPATEN PATI	331806	JAKEN	3318062014	KEBONTURI	0,5860	2020
3.021	33	JAWA TENGAH	3326	KABUPATEN PEKALONGAN	332608	KAJEN	3326082002	KUTOROJO	0,5860	2020
3.022	35	JAWA TIMUR	3526	KABUPATEN BANGKALAN	352604	KAMAL	3526042008	TAJUNGAN	0,5860	2020
3.023	11	ACEH	1107	KABUPATEN PIDIE	110716	PIDIE	1107162052	COT GLUMPANG	0,5860	2020
3.024	11	ACEH	1108	KABUPATEN ACEH UTARA	110809	SEUNUDDON	1108092023	ULEE RUBEK BARAT	0,5860	2020



NO	KODE PROVINSI	NAMA PROVINSI	KODE KABUPATEN	NAMA KABUPATEN	KODE KECAMATAN	NAMA KECAMATAN	KODE DESA	NAMA DESA	IDM	TAHUN PRIORITAS TERTINGGAL
3.025	12	SUMATERA UTARA	1203	KABUPATEN TAPANULI SELATAN	120307	BATANG ANGKOLA	1203072008	HUTA HOLBUNG	0,5860	2020
3.026	16	SUMATERA SELATAN	1611	KABUPATEN EMPAT LAWANG	161107	PASEMAH AIR KERUH	1611072004	PAGAR JATI	0,5860	2020
3.027	71	SULAWESI UTARA	7104	KABUPATEN KEPULAUAN TALAUD	710408	GEMEH	7104082003	TATURAN	0,5860	2020
3.028	74	SULAWESI TENGGARA	7402	KABUPATEN KONAWE	740217	PURIALA	7402172013	TETEHAKA	0,5860	2020
3.029	92	PAPUA BARAT	9204	KABUPATEN SORONG SELATAN	920401	TEMINABUAN	9204012045	ANI SESNA	0,5860	2020
3.030	11	ACEH	1104	KABUPATEN ACEH TENGAH	110412	KUTE PANANG	1104122018	LUKUB SABUN TIMUR	0,5859	2020
3.031	11	ACEH	1108	KABUPATEN ACEH UTARA	110811	SYAMTALIRA BAYU	1108112007	LANGA	0,5859	2020
3.032	11	ACEH	1108	KABUPATEN ACEH UTARA	110819	BAKTIYA BARAT	1108192005	BLANG SEUNONG	0,5859	2020
3.033	11	ACEH	1111	KABUPATEN BIREUEN	111101	SAMALANGA	1111012038	ULEE UE	0,5859	2020
3.034	11	ACEH	1111	KABUPATEN BIREUEN	111106	MAKMUR	1111062024	MATANG KUMBANG	0,5859	2020
3.035	11	ACEH	1111	KABUPATEN BIREUEN	111117	KUTA BLANG	1111172001	PALOH DAMA	0,5859	2020
3.036	11	ACEH	1117	KABUPATEN BENER MERIAH	111702	PERMATA	1117022004	BUNTUL PETERI	0,5859	2020
3.037	12	SUMATERA UTARA	1201	KABUPATEN TAPANULI TENGAH	120117	BARUS UTARA	1201172004	PURBA TUA	0,5859	2020
3.038	12	SUMATERA UTARA	1211	KABUPATEN DAIRI	121102	SUMBUL	1211022026	PANGGURUAN	0,5859	2020
3.039	12	SUMATERA UTARA	1212	KABUPATEN TOBA SAMOSIR	121206	BORBOR	1212062012	SIMARE	0,5859	2020
3.040	12	SUMATERA UTARA	1212	KABUPATEN TOBA SAMOSIR	121223	BONATUA LUNASI	1212232004	HARUNGGUAN	0,5859	2020
3.041	12	SUMATERA UTARA	1218	KABUPATEN SERDANG BEDAGAI	121807	DOLOK MERAWAN	1218072003	BANDARAWAN	0,5859	2020
3.042	12	SUMATERA UTARA	1220	KABUPATEN PADANG LAWAS UTARA	122001	DOLOK SIGOMPULON	1220012040	PASAR SAYUR MATINGGI	0,5859	2020
3.043	14	RIAU	1405	KABUPATEN PELALAWAN	140507	KERUMUTAN	1405072008	TANJUNG AIR HITAM	0,5859	2020
3.044	17	BENGKULU	1709	KABUPATEN BENGKULU TENGAH	170906	TABA PENANJUNG	1709062024	TABA BARU	0,5859	2020
3.045	36	BANTEN	3601	KABUPATEN PANDEGLANG	360111	PICUNG	3601112003	KADUPANDAK	0,5859	2020
3.046	36	BANTEN	3602	KABUPATEN LEBAK	360209	BANJARSARI	3602092002	BOJONGJURUH	0,5859	2020
3.047	36	BANTEN	3602	KABUPATEN LEBAK	360211	CIMARGA	3602112006	KARYAJAYA	0,5859	2020
3.048	36	BANTEN	3602	KABUPATEN LEBAK	360218	CIBADAK	3602182008	BOJONGCAE	0,5859	2020
3.049	52	NUSA TENGGARA BARAT	5206	KABUPATEN BIMA	520617	LAMBITU	5206172001	KABARO	0,5859	2020
3.050	53	NUSA TENGGARA TIMUR	5309	KABUPATEN NGADA	530915	BAJAWA UTARA	5309152009	ULUWAE I	0,5859	2020
3.051	53	NUSA TENGGARA TIMUR	5314	KABUPATEN ROTE NDAO	531408	ROTE SELATAN	5314082004	TEBOLE	0,5859	2020
3.052	61	KALIMANTAN BARAT	6103	KABUPATEN SANGGAU	610302	MUKOK	6103022009	SERAMBAI JAYA	0,5859	2020
3.053	64	KALIMANTAN TIMUR	6403	KABUPATEN BERAU	640301	KELAY	6403012011	LONG PELAY	0,5859	2020
3.054	65	KALIMANTAN UTARA	6503	KABUPATEN NUNUKAN	650306	SEBUKU	6503062005	KEKAYAP	0,5859	2020
3.055	72	SULAWESI TENGAH	7207	KABUPATEN BANGGAI KEPULAUAN	720704	TINANGKUNG	7207042016	BULUNGKOBIT	0,5859	2020
3.056	73	SULAWESI SELATAN	7318	KABUPATEN TANA TORAJA	731801	SALUPUTI	7318012013	SATANDUNG	0,5859	2020
3.057	74	SULAWESI TENGGARA	7403	KABUPATEN MUNA	740333	PASI KOLAGA	7403332001	KOLESE	0,5859	2020
3.058	74	SULAWESI TENGGARA	7413	KABUPATEN MUNA BARAT	741301	SAWERIGADI	7413012008	LAKALAMBA	0,5859	2020
3.059	74	SULAWESI TENGGARA	7413	KABUPATEN MUNA BARAT	741311	NAPANO KUSAMBI	7413112005	LATAWE	0,5859	2020
3.060	76	SULAWESI BARAT	7604	KABUPATEN POLEWALI MANDAR	760407	TAPANGO	7604072010	BUSSU	0,5859	2020
3.061	81	MALUKU	8101	KABUPATEN MALUKU TENGAH	810102	TEON NILA SERUA	8101022004	MESSA	0,5859	2020
3.062	81	MALUKU	8101	KABUPATEN MALUKU TENGAH	810113	PULAU HARUKU	8101132006	ROHOMONI	0,5859	2020
3.063	33	JAWA TENGAH	3325	KABUPATEN BATANG	332512	WARUNGASEM	3325122015	LEBO	0,5859	2020
3.064	33	JAWA TENGAH	3329	KABUPATEN BREBES	332902	BANTARKAWUNG	3329022018	WARU	0,5859	2020
3.065	33	JAWA TENGAH	3310	KLATEN	333310	PRAMBANAN	3310012015	RANDUSARI	0,5859	2020
3.066	11	ACEH	1104	KABUPATEN ACEH TENGAH	110407	PEGASING	1104072024	TEBUK	0,5859	2020
3.067	11	ACEH	1105	KABUPATEN ACEH BARAT	110507	ARONGAN LAMBALEK	1105072006	COT KUMBANG	0,5859	2020
3.068	11	ACEH	1108	KABUPATEN ACEH UTARA	110805	MATANGKULI	1108052011	TEUNGOH GLUMPANG VII	0,5859	2020
3.069	11	ACEH	1111	KABUPATEN BIREUEN	111111	SIMPANG MAMPLAM	1111112007	BLANG TEUMULEK	0,5859	2020
3.070	12	SUMATERA UTARA	1201	KABUPATEN TAPANULI TENGAH	120115	BADIRI	1201152003	JAGO JAGO	0,5859	2020
3.071	12	SUMATERA UTARA	1220	KABUPATEN PADANG LAWAS UTARA	122005	PADANG BOLAK JULU	1220052020	BALAKKA	0,5859	2020
3.072	13	SUMATERA BARAT	1309	KABUPATEN KEPULAUAN MENTAWAI	130907	SIBERUT TENGAH	1309072002	CIMPUNGAN	0,5859	2020
3.073	14	RIAU	1401	KABUPATEN KAMPAR	140110	TAPUNG	1401102009	PANCURAN GADING	0,5859	2020
3.074	15	JAMBI	1503	KABUPATEN SAROLANGUN	150302	LIMUN	1503022018	DEMANG	0,5859	2020
3.075	16	SUMATERA SELATAN	1607	KABUPATEN BANYUASIN	160719	AIR KUMBANG	1607192013	BUDI MULYA	0,5859	2020
3.076	16	SUMATERA SELATAN	1608	KABUPATEN OGAN KOMERING ULU TIMUR	160809	BELITANG II	1608092016	KARANG MANIK	0,5859	2020
3.077	53	NUSA TENGGARA TIMUR	5313	KABUPATEN LEMBATA	531302	ATADEI	5313022008	ILE KIMOK	0,5859	2020
3.078	61	KALIMANTAN BARAT	6104	KABUPATEN KETAPANG	610414	JELAJI HULU	6104142015	ASAM JELAJI	0,5859	2020
3.079	64	KALIMANTAN TIMUR	6407	KABUPATEN KUTAI BARAT	640720	SEKOLAQ DARAT	6407202008	LELENG	0,5859	2020
3.080	71	SULAWESI UTARA	7101	KABUPATEN BOLAANG MONGONDOW	710112	LOLAK	7101122012	BUNTALO	0,5859	2020

NO	KODE PROVINSI	NAMA PROVINSI	KODE KABUPATEN	NAMA KABUPATEN	KODE KECAMATAN	NAMA KECAMATAN	KODE DESA	NAMA DESA	IDM	TAHUN PRIORITAS TERTINGGAL
3.081	71	SULAWESI UTARA	7102	KABUPATEN MINAHASA	710210	LANGOWAN BARAT	7102102019	RARINGIS UTARA	0,5859	2020
3.082	71	SULAWESI UTARA	7105	KABUPATEN MINAHASA SELATAN	710508	SINONSAYANG	7105082008	POIGAR II	0,5859	2020
3.083	72	SULAWESI TENGAH	7210	KABUPATEN SIGI	721006	KULAWI SELATAN	7210062001	LEMPELERO	0,5859	2020
3.084	73	SULAWESI SELATAN	7316	KABUPATEN ENREKANG	731601	MAIWA	7316012013	MATAJANG	0,5859	2020
3.085	74	SULAWESI TENGGARA	7415	KABUPATEN BUTON SELATAN	741505	SIOMPU BARAT	7415052007	KAMOALI	0,5859	2020
3.086	82	MALUKU UTARA	8201	KABUPATEN HALMAHERA BARAT	820105	JAILOLO SELATAN	8201052014	RIORIBATI	0,5859	2020
3.087	91	PAPUA	9103	KABUPATEN JAYAPURA	910308	NIMBOKRANG	9103082007	NOMBUKRANG SARI	0,5859	2020
3.088	92	PAPUA BARAT	9203	KABUPATEN FAK FAK	920301	FAK-FAK	9203012011	LUSI PERI	0,5859	2020
3.089	33	JAWA TENGAH	3326	KABUPATEN PEKALONGAN	332602	PANINGGARAN	3326022007	KALIOMBO	0,5859	2020
3.090	33	JAWA TENGAH	3328	KABUPATEN TEGAL	332816	SURADADI	3328162006	JATIMULYA	0,5859	2020
3.091	35	JAWA TIMUR	3527	KABUPATEN SAMPANG	352706	KEDUNDUNG	3527062018	PALENGGIAN	0,5859	2020
3.092	11	ACEH	1101	KABUPATEN ACEH SELATAN	110106	SAMADUA	1101062004	GUNUNG KETEK	0,5857	2020
3.093	11	ACEH	1107	KABUPATEN PIDIE	110704	DELIMA	1107042001	TUNONG	0,5857	2020
3.094	11	ACEH	1107	KABUPATEN PIDIE	110716	PIDIE	1107162011	TUMPOK LAWEUNG	0,5857	2020
3.095	11	ACEH	1107	KABUPATEN PIDIE	110718	SIMPANG TIGA	1107182046	PALOH TOK DUE	0,5857	2020
3.096	11	ACEH	1108	KABUPATEN ACEH UTARA	110804	LHOKSUKON	1108042006	BLANG RUBEK	0,5857	2020
3.097	11	ACEH	1116	KABUPATEN ACEH TAMIANG	111604	SERUWAY	1116042025	LUBUK DAMAR	0,5857	2020
3.098	11	ACEH	1116	KABUPATEN ACEH TAMIANG	111606	KEJURUAN MUDA	1116062006	GERENGGAM	0,5857	2020
3.099	11	ACEH	1117	KABUPATEN BENER MERIAH	111702	PERMATA	1117022013	WEH TENANG UKEN	0,5857	2020
3.100	12	SUMATERA UTARA	1202	KABUPATEN TAPANULI UTARA	120209	SIBORONG-BORONG	1202092017	LUMBAN TONGA TONGA	0,5857	2020
3.101	12	SUMATERA UTARA	1204	KABUPATEN NIAS	120410	IDANOGAWO	1204102034	HILIGOGOWAYA MALIWA'A	0,5857	2020
3.102	12	SUMATERA UTARA	1209	KABUPATEN ASAHAN	120912	SIMPANG EMPAT	1209122006	SEI DUA HULU	0,5857	2020
3.103	12	SUMATERA UTARA	1211	KABUPATEN DAIRI	121105	SILIMA PUNGGU PUNGGU	1211052010	LONGKOTAN	0,5857	2020
3.104	12	SUMATERA UTARA	1214	KABUPATEN NIAS SELATAN	121404	HIBALA	1214042006	BOWONIFAOSO	0,5857	2020
3.105	12	SUMATERA UTARA	1220	KABUPATEN PADANG LAWAS UTARA	122001	DOLOK SIGOMPULON	1220012036	KARANG ANYAR	0,5857	2020
3.106	14	RIAU	1403	KABUPATEN BENGKALIS	140310	RUPAT	1403102015	PANGKALAN PINANG	0,5857	2020
3.107	14	RIAU	1404	KABUPATEN INDRAGIRI HILIR	140410	TANAH MERAH	1404102007	TEKULAI BUGIS	0,5857	2020
3.108	14	RIAU	1404	KABUPATEN INDRAGIRI HILIR	140411	BATANG TUAKA	1404112003	SUNGAIDUSUN	0,5857	2020
3.109	14	RIAU	1406	KABUPATEN ROKAN HULU	140607	RAMBAH SAMO	1406072014	LUBUK BILANG	0,5857	2020
3.110	16	SUMATERA SELATAN	1601	KABUPATEN OGAN KOMERING ULU	160132	KEDATON PENINJAUAN RAYA	1601322004	RANTAU PANJANG	0,5857	2020
3.111	16	SUMATERA SELATAN	1609	KABUPATEN OGAN KOMERING ULU SELATAN	160914	RUNJUNG AGUNG	1609142001	MERPANG	0,5857	2020
3.112	16	SUMATERA SELATAN	1611	KABUPATEN EMPAT LAWANG	161105	LINTANG KANAN	1611052010	RANTAU ALEH	0,5857	2020
3.113	16	SUMATERA SELATAN	1612	KABUPATEN PENUKAL ABAB LEMATAN	161202	PENUKAL UTARA	1612022001	SUKARAMI	0,5857	2020
3.114	17	BENGKULU	1705	KABUPATEN SELUMA	170512	TALO KECIL	1705122005	TABA	0,5857	2020
3.115	17	BENGKULU	1707	KABUPATEN LEBONG	170701	LEBONG UTARA	1707012033	GANDUNG BARU	0,5857	2020
3.116	18	LAMPUNG	1807	KABUPATEN LAMPUNG TIMUR	180707	WAY JEPARA	1807072007	JEPARA	0,5857	2020
3.117	18	LAMPUNG	1808	KABUPATEN WAY KANAN	180802	KASUI	1808022015	GELOMBANG PANJANG	0,5857	2020
3.118	32	JAWA BARAT	3215	KABUPATEN KARAWANG	321506	RENGASDENGKLOK	3215062004	DEWISARI	0,5857	2020
3.119	36	BANTEN	3604	KABUPATEN SERANG	360412	PONTANG	3604122006	KELAPIAN	0,5857	2020
3.120	53	NUSA TENGGARA TIMUR	5318	KABUPATEN SUMBA BARAT DAYA	531803	WEWEWA TIMUR	5318032013	LETE KAMOUNA	0,5857	2020
3.121	53	NUSA TENGGARA TIMUR	5318	KABUPATEN SUMBA BARAT DAYA	531808	KODI UTARA	5318082005	KALENA RONGO	0,5857	2020
3.122	61	KALIMANTAN BARAT	6103	KABUPATEN SANGGAU	610320	MELIAU	6103202015	BALAI TINGGI	0,5857	2020
3.123	62	KALIMANTAN TENGAH	6203	KABUPATEN KAPUAS	620305	KAPUAS BARAT	6203052011	MAJU BERSAMA	0,5857	2020
3.124	62	KALIMANTAN TENGAH	6203	KABUPATEN KAPUAS	620309	MANTANGAI	6203092001	MANUSUP	0,5857	2020
3.125	62	KALIMANTAN TENGAH	6211	KABUPATEN PULANG PISAU	621102	KAHAYAN KUJALA	6211022016	BAHAUR HULU PERMAI	0,5857	2020
3.126	64	KALIMANTAN TIMUR	6401	KABUPATEN PASER	640104	TANAH GROGOT	6401042010	MUARA PASIR	0,5857	2020
3.127	73	SULAWESI SELATAN	7315	KABUPATEN PINRANG	731506	DUAMPANUA	7315062011	KATOMPORANG	0,5857	2020
3.128	73	SULAWESI SELATAN	7322	KABUPATEN LUWU UTARA	732211	BAEBUNTA	7322112020	POLEWALI	0,5857	2020
3.129	74	SULAWESI TENGGARA	7405	KABUPATEN KONAWA SELATAN	740506	LAINEA	7405062028	KALO-KALO	0,5857	2020
3.130	74	SULAWESI TENGGARA	7406	KABUPATEN BOMBANA	740608	MATA OLEO	7406082007	MAWAR	0,5857	2020
3.131	74	SULAWESI TENGGARA	7412	KABUPATEN KONAWA KEPULAUAN	741206	WAWONII SELATAN	7412062009	PUUWATU	0,5857	2020
3.132	82	MALUKU UTARA	8201	KABUPATEN HALMAHERA BARAT	820108	IBU SELATAN	8201082014	GAMSIDA	0,5857	2020
3.133	91	PAPUA	9101	KABUPATEN MERAUKE	910102	MUTING	9101022014	SIGABEL JAYA	0,5857	2020
3.134	35	JAWA TIMUR	3524	KABUPATEN LAMONGAN	352401	SUKORAME	3524012005	MRAGEL	0,5857	2020
3.135	35	JAWA TIMUR	3524	KABUPATEN LAMONGAN	352401	SUKORAME	3524012006	KEDUNGREJO	0,5857	2020
3.136	35	JAWA TIMUR	3527	KABUPATEN SAMPANG	352712	KETAPANG	3527122005	KARANGANYAR	0,5857	2020



NO	KODE PROVINSI	NAMA PROVINSI	KODE KABUPATEN	NAMA KABUPATEN	KODE KECAMATAN	NAMA KECAMATAN	KODE DESA	NAMA DESA	IDM	TAHUN PRIORITAS TERTINGGAL
3.137	53	NUSA TENGGARA TIMUR	5316	NAGEKEO	535316	KEO TENGAH	5316062008	KOTODIRUMALI	0,5857	2020
3.138	53	NUSA TENGGARA TIMUR	5313	LEMBATA	535313	WULANDONI	5313082010	WULANDONI	0,5857	2020
3.139	11	ACEH	1101	KABUPATEN ACEH SELATAN	110112	LABUHAN HAJI BARAT	1101122007	BLANG POROH	0,5856	2020
3.140	11	ACEH	1102	KABUPATEN ACEH TENGGARA	110211	BABUL RAHMAH	1102112010	PENGUHANAN	0,5856	2020
3.141	11	ACEH	1104	KABUPATEN ACEH TENGAH	110412	KUTE PANANG	1104122007	PANTAN SILE	0,5856	2020
3.142	11	ACEH	1104	KABUPATEN ACEH TENGAH	110412	KUTE PANANG	1104122021	EMPU BALIK	0,5856	2020
3.143	11	ACEH	1108	KABUPATEN ACEH UTARA	110808	SAMUDERA	1108082016	KUTA GLUMPANG	0,5856	2020
3.144	11	ACEH	1109	KABUPATEN SIMEULUE	110902	SALANG	1109022005	ALONG	0,5856	2020
3.145	11	ACEH	1111	KABUPATEN BIREUEN	111101	SAMALANGA	1111012011	LHOK SEUMIRA	0,5856	2020
3.146	11	ACEH	1113	KABUPATEN GAYO LUES	111304	TERANGUN	1113042025	TELEGE JERNIH	0,5856	2020
3.147	12	SUMATERA UTARA	1207	KABUPATEN DELI SERDANG	120701	GUNUNG MERIAH	1207012007	KUTA TENGAH	0,5856	2020
3.148	12	SUMATERA UTARA	1218	KABUPATEN SERDANG BEDAGAI	121812	SERBA JADI	1218122038	BAH SIDA-DUA	0,5856	2020
3.149	12	SUMATERA UTARA	1221	KABUPATEN PADANG LAWAS	122108	SOSA	1221082038	GUNUNG TUA	0,5856	2020
3.150	13	SUMATERA BARAT	1301	KABUPATEN PESIR SELATAN	130112	IV NAGARI BAYANG UTARA	1301122002	KOTO RANAH	0,5856	2020
3.151	16	SUMATERA SELATAN	1607	KABUPATEN BANYUASIN	160708	MUARA TELANG	1607082027	UPANG KARYA	0,5856	2020
3.152	16	SUMATERA SELATAN	1608	KABUPATEN OGAN KOMERING ULU TIMUR	160813	MADANG SUKU III	1608132003	SURABAYA	0,5856	2020
3.153	16	SUMATERA SELATAN	1613	KABUPATEN MUSI RAWAS UTARA	161302	RAWAS ULU	1613022004	PULAU LEBAR	0,5856	2020
3.154	17	BENGKULU	1709	KABUPATEN BENGKULU TENGAH	170905	PAGAR JATI	1709052016	TALANG CURUP	0,5856	2020
3.155	32	JAWA BARAT	3205	KABUPATEN GARUT	320534	PAMULIHAN	3205342002	GARUMUKTI	0,5856	2020
3.156	53	NUSA TENGGARA TIMUR	5301	KABUPATEN KUPANG	530119	AMARASI TIMUR	5301192002	PAKUBAUN	0,5856	2020
3.157	53	NUSA TENGGARA TIMUR	5308	KABUPATEN ENDE	530803	ENDE	5308032030	EMBUTHERU	0,5856	2020
3.158	53	NUSA TENGGARA TIMUR	5308	KABUPATEN ENDE	530810	MAUROLE	5308102006	RANAKOLO	0,5856	2020
3.159	53	NUSA TENGGARA TIMUR	5309	KABUPATEN NGADA	530914	RIUNG BARAT	5309142006	RIA I	0,5856	2020
3.160	53	NUSA TENGGARA TIMUR	5313	KABUPATEN LEMBATA	531306	OMESURI	5313062018	MAHAL II	0,5856	2020
3.161	53	NUSA TENGGARA TIMUR	5318	KABUPATEN SUMBA BARAT DAYA	531811	KODI BALAGHAR	5318112006	WAINYAPU	0,5856	2020
3.162	63	KALIMANTAN SELATAN	6303	KABUPATEN BANJAR	630306	KARANG INTAN	6303062012	SUNGAI ASAM	0,5856	2020
3.163	71	SULAWESI UTARA	7102	KABUPATEN MINAHASA	710217	LANGOWAN SELATAN	7102172007	KAAYURAN ATAS	0,5856	2020
3.164	71	SULAWESI UTARA	7105	KABUPATEN MINAHASA SELATAN	710518	AMURANG TIMUR	7105182006	MALIKU	0,5856	2020
3.165	73	SULAWESI SELATAN	7308	KABUPATEN BONE	730803	KAJUARA	7308032013	LAPPABOSSE	0,5856	2020
3.166	73	SULAWESI SELATAN	7310	KABUPATEN PANGKAJENE KEPULAUAN	731003	LIUKANG TUPABBIRING	7310032011	MATTIRO DOLANGENG	0,5856	2020
3.167	73	SULAWESI SELATAN	7322	KABUPATEN LUWU UTARA	732209	RAMPI	7322092005	SULAKU	0,5856	2020
3.168	74	SULAWESI TENGGARA	7409	KABUPATEN KONAWE UTARA	740903	LANGGIKIMA	7409032001	MOLORE	0,5856	2020
3.169	81	MALUKU	8102	KABUPATEN MALUKU TENGGARA	810217	KEI BESAR UTARA BARAT	8102172023	WAERAT	0,5856	2020
3.170	82	MALUKU UTARA	8203	KABUPATEN HALMAHERA UTARA	820322	KAO TELUK	8203222008	TETEWANG	0,5856	2020
3.171	91	PAPUA	9103	KABUPATEN JAYAPURA	910314	NAMBLUONG	9103142002	SARMAI BAWAH	0,5856	2020
3.172	91	PAPUA	9103	KABUPATEN JAYAPURA	910315	YAPSI	9103152008	PURNAMA JATI	0,5856	2020
3.173	35	JAWA TIMUR	3522	KABUPATEN BOJONEGORO	352202	TAMBAKREJO	3522022014	KALISUMBER	0,5856	2020
3.174	35	JAWA TIMUR	3529	KABUPATEN SUMENEP	352903	MANDING	3529032003	TENONAN	0,5856	2020
3.175	62	KALIMANTAN TENGAH	6202	KOTAWARINGIN TIMUR	626202	CEMPAGA HULU	6202132008	BUKIT BATU	0,5856	2020
3.176	62	KALIMANTAN TENGAH	6206	KATINGAN	626206	SANAMAN MANTIKEI	6206062009	TUMBANG KAWAI	0,5856	2020
3.177	65	KALIMANTAN UTARA	6502	MALINAU	656502	KAYAN HILIR	6502042005	LONG METUN	0,5856	2020
3.178	12	SUMATERA UTARA	1209	KABUPATEN ASAHAN	120910	TANJUNG BALAI	1209102002	BAGAN ASAHAN	0,5855	2020
3.179	14	RIAU	1404	KABUPATEN INDRAGIRI HILIR	140408	KATEMAN	1404082004	PENJURU	0,5855	2020
3.180	53	NUSA TENGGARA TIMUR	5313	KABUPATEN LEMBATA	531304	LEBATUKAN	5313042016	ATAKOWA	0,5855	2020
3.181	61	KALIMANTAN BARAT	6106	KABUPATEN KAPUAS HULU	610613	EMPANANG	6106132006	LAJA SANDANG	0,5855	2020
3.182	11	ACEH	1106	KABUPATEN ACEH BESAR	110615	KOTA JANTHO	1106152003	JANTHO	0,5854	2020
3.183	11	ACEH	1107	KABUPATEN PIDIE	110716	PIDIE	1107162040	TANJONG	0,5854	2020
3.184	11	ACEH	1113	KABUPATEN GAYO LUES	111304	TERANGUN	1113042029	BLANG KALA	0,5854	2020
3.185	11	ACEH	1117	KABUPATEN BENER MERIAH	111703	SYIAH UTAMA	1117032004	GONENG	0,5854	2020
3.186	12	SUMATERA UTARA	1216	KABUPATEN HUMBANG HASUNDUTAN	121604	PARANGINAN	1216042004	LUMBAN SIALAMAN	0,5854	2020
3.187	12	SUMATERA UTARA	1220	KABUPATEN PADANG LAWAS UTARA	122006	PORTIBI	1220062034	MUARA SIGAMA	0,5854	2020
3.188	13	SUMATERA BARAT	1309	KABUPATEN KEPULAUAN MENTAWAI	130906	SIBERUT BARAT DAYA	1309062001	KATUREI	0,5854	2020
3.189	17	BENGKULU	1703	KABUPATEN BENGKULU UTARA	170306	KERKAP	1703062029	PENYANGKAK	0,5854	2020
3.190	17	BENGKULU	1705	KABUPATEN SELUMA	170505	SEMIDANG ALAS MARAS	1705052004	PADANG PERI	0,5854	2020
3.191	17	BENGKULU	1709	KABUPATEN BENGKULU TENGAH	170905	PAGAR JATI	1709052012	KARANG ARE	0,5854	2020
3.192	32	JAWA BARAT	3203	KABUPATEN CIANJUR	320326	CIKADU	3203262010	SUKAMANAH	0,5854	2020



NO	KODE PROVINSI	NAMA PROVINSI	KODE KABUPATEN	NAMA KABUPATEN	KODE KECAMATAN	NAMA KECAMATAN	KODE DESA	NAMA DESA	IDM	TAHUN PRIORITAS TERTINGGAL
3.193	36	BANTEN	3601	KABUPATEN PANDEGLANG	360115	CIPEUCANG	3601152009	PASIREURIH	0,5854	2020
3.194	61	KALIMANTAN BARAT	6105	KABUPATEN SINTANG	610504	KETUNGAU HILIR	6105042010	SENIBUNG	0,5854	2020
3.195	61	KALIMANTAN BARAT	6106	KABUPATEN KAPUAS HULU	610622	SUHAID	6106222009	JONGKONG HULU	0,5854	2020
3.196	63	KALIMANTAN SELATAN	6307	KABUPATEN HULU SUNGAI TENGAH	630704	LABUAN AMAS UTARA	6307042001	PERUMAHAN	0,5854	2020
3.197	64	KALIMANTAN TIMUR	6403	KABUPATEN BERAU	640310	TABALAR	6403102004	TABALAR ULU	0,5854	2020
3.198	71	SULAWESI UTARA	7105	KABUPATEN MINAHASA SELATAN	710507	MOTOLING	7105072015	LALUMPE	0,5854	2020
3.199	74	SULAWESI TENGGARA	7403	KABUPATEN MUNA	740327	TONGKUNO	7403272015	WALENGKABHOLA	0,5854	2020
3.200	76	SULAWESI BARAT	7602	KABUPATEN MAMUJU	760211	TOMMO	7602112012	LELING BARAT	0,5854	2020
3.201	76	SULAWESI BARAT	7604	KABUPATEN POLEWALI MANDAR	760407	TAPANGO	7604072009	KURRAK	0,5854	2020
3.202	81	MALUKU	8101	KABUPATEN MALUKU TENGAH	810113	PULAU HARUKU	8101132011	HULALIU	0,5854	2020
3.203	11	ACEH	1107	KABUPATEN PIDIE	110719	TANGSE	1107192002	PULO MESJID I	0,5854	2020
3.204	11	ACEH	1111	KABUPATEN BIREUEN	111117	KUTA BLANG	1111172038	RANCONG	0,5854	2020
3.205	12	SUMATERA UTARA	1202	KABUPATEN TAPANULI UTARA	120201	TARUTUNG	1202012029	PARTALI JULU	0,5854	2020
3.206	12	SUMATERA UTARA	1202	KABUPATEN TAPANULI UTARA	120206	PAHAE JAE	1202062009	PARSAORAN SAMOSIR	0,5854	2020
3.207	12	SUMATERA UTARA	1206	KABUPATEN KARO	120607	JUHAR	1206072024	SIGENDERANG	0,5854	2020
3.208	53	NUSA TENGGARA TIMUR	5305	KABUPATEN ALOR	530505	ALOR TIMUR	5305052011	TANGLAPUI TIMUR	0,5854	2020
3.209	53	NUSA TENGGARA TIMUR	5314	KABUPATEN ROTE NDAO	531408	ROTE SELATAN	5314082003	DODAEK	0,5854	2020
3.210	62	KALIMANTAN TENGAH	6205	KABUPATEN BARITO UTARA	620509	LAHEI BARAT	6205092006	JANGKANG LAMA	0,5854	2020
3.211	63	KALIMANTAN SELATAN	6303	KABUPATEN BANJAR	630316	SAMBUNG MAKMUR	6303162002	BALIANGIN	0,5854	2020
3.212	64	KALIMANTAN TIMUR	6402	KABUPATEN KUTAI KARTANEGARA	640207	SEBULU	6402072003	BELORO	0,5854	2020
3.213	73	SULAWESI SELATAN	7317	KABUPATEN LUWU	731720	BAJO BARAT	7317202002	SAMPEANG	0,5854	2020
3.214	82	MALUKU UTARA	8204	KABUPATEN HALMAHERA SELATAN	820407	BACAN TIMUR	8204072014	NYONYIFI	0,5854	2020
3.215	91	PAPUA	9105	KABUPATEN KEPULAUAN YAPEN	910513	PULAU KURUDU	9105132006	MANUSUNDU	0,5854	2020
3.216	92	PAPUA BARAT	9209	TAMBRAUW	920920	AMBERBAKEN	9209102012	BINASI	0,5852	2020
3.217	11	ACEH	1107	KABUPATEN PIDIE	110705	GEUMPANG	1107052005	PULO LOIH	0,5852	2020
3.218	11	ACEH	1108	KABUPATEN ACEH UTARA	110819	BAKTIYA BARAT	1108192004	LANG NIBONG	0,5852	2020
3.219	11	ACEH	1113	KABUPATEN GAYO LUES	111304	TERANGUN	1113042014	PERSADA TONGRA	0,5852	2020
3.220	11	ACEH	1114	KABUPATEN ACEH JAYA	111408	DARUL HIKMAH	1114082002	GAMPONG BARO PATEK	0,5852	2020
3.221	12	SUMATERA UTARA	1201	KABUPATEN TAPANULI TENGAH	120117	BARUS UTARA	1201172005	PANANGGAHAN	0,5852	2020
3.222	12	SUMATERA UTARA	1203	KABUPATEN TAPANULI SELATAN	120304	SIPIROK	1203042051	PANGARIBUAN	0,5852	2020
3.223	12	SUMATERA UTARA	1211	KABUPATEN DAIRI	121110	PARBULUAN	1211102004	PARBULUAN III	0,5852	2020
3.224	16	SUMATERA SELATAN	1609	KABUPATEN OGAN KOMERING ULU SELATAN	160904	MUARA DUA KISAM	1609042003	TANJUNG TEBAT	0,5852	2020
3.225	18	LAMPUNG	1808	KABUPATEN WAY KANAN	180805	BAHUGA	1808052009	BUMI AGUNG WATES	0,5852	2020
3.226	18	LAMPUNG	1808	KABUPATEN WAY KANAN	180813	BUAY BAHUGA	1808132006	SUKADANA	0,5852	2020
3.227	53	NUSA TENGGARA TIMUR	5308	KABUPATEN ENDE	530806	DETUSOKO	5308062002	DETUSOKO BARAT	0,5852	2020
3.228	53	NUSA TENGGARA TIMUR	5310	KABUPATEN MANGGARAI	531015	LELAK	5310152010	LENTANG	0,5852	2020
3.229	53	NUSA TENGGARA TIMUR	5318	KABUPATEN SUMBA BARAT DAYA	531811	KODI BALAGHAR	5318112004	PANENGGO EDE	0,5852	2020
3.230	63	KALIMANTAN SELATAN	6307	KABUPATEN HULU SUNGAI TENGAH	630709	HANTAKAN	6307092009	KINDINGAN	0,5852	2020
3.231	71	SULAWESI UTARA	7101	KABUPATEN BOLAANG MONGONDOW	710134	DUMOGA TENGGARA	7101342008	OSION	0,5852	2020
3.232	71	SULAWESI UTARA	7105	KABUPATEN MINAHASA SELATAN	710517	AMURANG BARAT	7105172001	KAPITU	0,5852	2020
3.233	72	SULAWESI TENGAH	7207	KABUPATEN BANGGAI KEPULAUAN	720718	BUKO SELATAN	7207182004	BUKO	0,5852	2020
3.234	73	SULAWESI SELATAN	7302	KABUPATEN BULUKUMBA	730208	KINDANG	7302082011	KAHAYYA	0,5852	2020
3.235	33	JAWA TENGAH	3304	KABUPATEN BANJARNEGARA	330419	PANDANARUM	3304192003	PASEGERAN	0,5852	2020
3.236	35	JAWA TIMUR	3529	KABUPATEN SUMENEP	352925	SAPEKEN	3529252006	SASEEL	0,5852	2020
3.237	11	ACEH	1108	KABUPATEN ACEH UTARA	110818	LANGKAHAN	1108182012	PADANG MEURIA	0,5851	2020
3.238	11	ACEH	1109	KABUPATEN SIMEULUE	110904	SIMEULUE TIMUR	1109042023	UJUNG TINGGI	0,5851	2020
3.239	11	ACEH	1111	KABUPATEN BIREUEN	111104	JEUMPA	1111042048	COT TAROM TUNONG	0,5851	2020
3.240	11	ACEH	1111	KABUPATEN BIREUEN	111115	PEUSANGAN SIBLAH KRUENG	1111152020	AWE GEUTAH PAYA	0,5851	2020
3.241	11	ACEH	1113	KABUPATEN GAYO LUES	111304	TERANGUN	1113042028	GAWAR BELANGI	0,5851	2020
3.242	11	ACEH	1114	KABUPATEN ACEH JAYA	111401	TEUNOM	1114012016	ALUE MEURAKSA	0,5851	2020
3.243	12	SUMATERA UTARA	1203	KABUPATEN TAPANULI SELATAN	120330	TANO TOMBANGAN ANGKOLA	1203302013	SIMANINGGIR TANO TOMBANGAN	0,5851	2020
3.244	12	SUMATERA UTARA	1213	KABUPATEN MANDAILING NATAL	121310	TAMBANGAN	1213102009	LARU DOLOK	0,5851	2020
3.245	12	SUMATERA UTARA	1218	KABUPATEN SERDANG BEDAGAI	121810	KOTARIH	1218102014	DURIAN KONDOT	0,5851	2020
3.246	12	SUMATERA UTARA	1220	KABUPATEN PADANG LAWAS UTARA	122010	PADANG BOLAK TENGGARA	1220102009	NAGA SARIBU	0,5851	2020
3.247	12	SUMATERA UTARA	1221	KABUPATEN PADANG LAWAS	122102	BARUMUN TENGAH	1221022056	PARAN NAPA DOLOK	0,5851	2020
3.248	12	SUMATERA UTARA	1221	KABUPATEN PADANG LAWAS	122107	BARUMUN	1221072004	PURBA TUA	0,5851	2020



NO	KODE PROVINSI	NAMA PROVINSI	KODE KABUPATEN	NAMA KABUPATEN	KODE KECAMATAN	NAMA KECAMATAN	KODE DESA	NAMA DESA	IDM	TAHUN PRIORITAS TERTINGGAL
3.249	14	RIAU	1407	KABUPATEN ROKAN HILIR	140708	PUJUD	1407082009	TANJUNGSARI	0,5851	2020
3.250	15	JAMBI	1508	KABUPATEN BUNGO	150808	MUKO-MUKO BATHIN VII	1508082004	BARU PUSAT JALO	0,5851	2020
3.251	16	SUMATERA SELATAN	16125	KABUPATEN PENUKAL ABAB LEMATAN	161205	TANAH ABANG	1612052004	SEDUPI	0,5851	2020
3.252	17	BENGKULU	1703	KABUPATEN BENGKULU UTARA	170306	KERKAP	1703062011	SIMPANG KETENONG	0,5851	2020
3.253	18	LAMPUNG	1804	KABUPATEN LAMPUNG BARAT	180410	BATU BRAK	1804102003	KEGERINGAN	0,5851	2020
3.254	53	NUSA TENGGARA TIMUR	5319	KABUPATEN MANGGARAI TIMUR	531908	POCO RANAKA TIMUR	5319082005	COMPANG WUNIS	0,5851	2020
3.255	61	KALIMANTAN BARAT	6110	KABUPATEN MELAWI	611008	PINOH UTARA	6110082011	MELAMUT BERSATU	0,5851	2020
3.256	81	MALUKU	8106	KABUPATEN SERAM BAGIAN BARAT	810604	HUAMUAL BELAKANG	8106042004	TONU JAYA	0,5851	2020
3.257	13	SUMATERA BARAT	1301	KABUPATEN PESISIR SELATAN	130102	RANAH PESISIR	1301022003	SUNGAI TUNU UTARA	0,5851	2020
3.258	12	SUMATERA UTARA	12112	KABUPATEN DAIRI	121112	GUNUNG SITEMBER	1211122005	GUNDALING	0,5849	2020
3.259	14	RIAU	1408	KABUPATEN SIAK	140802	SUNGAI APIT	1408022003	TANJUNG KURAS	0,5849	2020
3.260	72	SULAWESI TENGAH	7208	KABUPATEN PARIGI MOUTONG	720804	MOUTONG	7208042031	LABUAN	0,5849	2020
3.261	91	PAPUA	9105	KABUPATEN KEPULAUAN YAPEN	910510	KEPULAUAN AMBAI	9105102008	AMBAI II	0,5849	2020
3.262	12	SUMATERA UTARA	1204	KABUPATEN NIAS	120406	GIDO	1204062016	HILISEBUA	0,5849	2020
3.263	16	SUMATERA SELATAN	1608	KABUPATEN OGAN KOMERING ULU TIMUR	160808	SEMENDAWAI SUKU III	1608082010	TAMAN AGUNG	0,5849	2020
3.264	36	BANTEN	3601	KABUPATEN PANDEGLANG	360111	PICUNG	3601112004	KOLELET	0,5849	2020
3.265	36	BANTEN	3602	KABUPATEN LEBAK	360223	CURUG BITUNG	3602232002	CURUGBITUNG	0,5849	2020
3.266	61	KALIMANTAN BARAT	6104	KABUPATEN KETAPANG	610419	HULU SUNGAI	6104192005	BENUA KRIO	0,5849	2020
3.267	61	KALIMANTAN BARAT	6110	KABUPATEN MELAWI	611001	BELIMBING	6110012009	LANGAN	0,5849	2020
3.268	63	KALIMANTAN SELATAN	6304	KABUPATEN BARITO KUALA	630417	JEJANGKIT	6304172006	JEJANGKIT PASAR	0,5849	2020
3.269	73	SULAWESI SELATAN	7322	KABUPATEN LUWU UTARA	732211	BAEBUNTA	7322112006	LEMBANG-LEMBANG	0,5849	2020
3.270	76	SULAWESI BARAT	7603	KABUPATEN MAMASA	760308	SESENAPADANG	7603082007	SATENETEAN	0,5849	2020
3.271	82	MALUKU UTARA	8203	KABUPATEN HALMAHERA UTARA	820304	GALELA	8203042031	BARATAKU	0,5849	2020
3.272	82	MALUKU UTARA	8207	KABUPATEN PULAU MOROTAI	820703	MOROTAI JAYA	8207032013	LOLEO	0,5849	2020
3.273	33	JAWA TENGAH	3303	KABUPATEN PURBALINGGA	330316	PENGADEGAN	3303162001	PANUNGGALAN	0,5849	2020
3.274	33	JAWA TENGAH	3329	KABUPATEN BREBES	332908	WANASARI	3329082010	PEBATAN	0,5849	2020
3.275	11	ACEH	1102	KABUPATEN ACEH TENGGARA	110205	BADAR	1102052014	PERANGINAN	0,5848	2020
3.276	11	ACEH	1108	KABUPATEN ACEH UTARA	110812	TANAH LUAS	1108122017	TEUNGKU DIBALEE	0,5848	2020
3.277	11	ACEH	1110	KABUPATEN ACEH SINGKIL	111012	SURO MAKMUR	1110122009	MANDUMPANG	0,5848	2020
3.278	11	ACEH	1111	KABUPATEN BIREUEN	111105	PEUSANGAN	1111052006	PANTE GAJAH	0,5848	2020
3.279	11	ACEH	1116	KABUPATEN ACEH TAMIANG	111601	MANYAK PAYED	1116012032	SEUNEUBOK CANTEK	0,5848	2020
3.280	12	SUMATERA UTARA	1206	KABUPATEN KARO	120610	MARDINGDING	1206102009	LAU PAKAM	0,5848	2020
3.281	12	SUMATERA UTARA	1220	KABUPATEN PADANG LAWAS UTARA	122008	SIMANGAMBAT	1220082025	SIMANGAMBAT JAE	0,5848	2020
3.282	14	RIAU	1409	KABUPATEN KUANTAN SINGINGI	140903	SINGINGI	1409032002	PULAUPADANG	0,5848	2020
3.283	15	JAMBI	1505	KABUPATEN MUARO JAMBI	150504	MARO SEBO	1505042016	NIASO	0,5848	2020
3.284	15	JAMBI	1509	KABUPATEN TEBO	150901	TEBO TENGAH	1509012009	PELAYANG	0,5848	2020
3.285	21	KEPULAUAN RIAU	2104	KABUPATEN LINGGA	210402	LINGGA	2104022012	MUSAI	0,5848	2020
3.286	36	BANTEN	3601	KABUPATEN PANDEGLANG	360135	SOBANG	3601352005	KUTAMEKAR	0,5848	2020
3.287	36	BANTEN	3602	KABUPATEN LEBAK	360226	CIHARA	3602262005	CITEUPUSEUN	0,5848	2020
3.288	52	NUSA TENGGARA BARAT	5205	KABUPATEN DOMPU	520505	WOJA	5205052008	BARA	0,5848	2020
3.289	62	KALIMANTAN TENGAH	6204	KABUPATEN BARITO SELATAN	620401	JENAMAS	6204012004	RANGGA ILUNG	0,5848	2020
3.290	71	SULAWESI UTARA	7101	KABUPATEN BOLAANG MONGONDOW	710111	DUMOGA UTARA	7101112019	MOPUYA SELATAN SATU	0,5848	2020
3.291	71	SULAWESI UTARA	7101	KABUPATEN BOLAANG MONGONDOW	710112	LOLAK	7101122013	BUMBUNG	0,5848	2020
3.292	71	SULAWESI UTARA	7105	KABUPATEN MINAHASA SELATAN	710518	AMURANG TIMUR	7105182005	KOTA MENARA	0,5848	2020
3.293	72	SULAWESI TENGAH	7212	KABUPATEN MOROWALI UTARA	721208	BUNGKU UTARA	7212082015	WOOMPARI	0,5848	2020
3.294	73	SULAWESI SELATAN	7317	KABUPATEN LUWU	731718	LAMASI TIMUR	7317182001	POMPENGAN	0,5848	2020
3.295	82	MALUKU UTARA	8207	KABUPATEN PULAU MOROTAI	820705	MOROTAI TIMUR	8207052008	SAMBIKI BARU	0,5848	2020
3.296	33	JAWA TENGAH	3321	KABUPATEN DEMAK	332103	GUNTUR	3321032012	TANGKIS	0,5848	2020
3.297	92	PAPUA BARAT	9207	TELUK WONDAMA	920701	WINDESI	9207022001	WAMESA TENGAH	0,5847	2020
3.298	53	NUSA TENGGARA TIMUR	5318	SUMBA BARAT DAYA	531806	KODI BANGEDO	5318062027	ANA LEWE	0,5846	2020
3.299	92	PAPUA BARAT	9202	MANOKWARI	920202	MASNI	9202052014	YENSUM	0,5846	2020
3.300	11	ACEH	1105	KABUPATEN ACEH BARAT	110511	WOYLA TIMUR	1105112015	BLANG DALAM	0,5846	2020
3.301	12	SUMATERA UTARA	1204	KABUPATEN NIAS	120420	HILISERANGKAI	1204202004	LAWA-LAWA	0,5846	2020
3.302	12	SUMATERA UTARA	1219	KABUPATEN BATU BARA	121905	TALAWI	1219052017	BENTENG	0,5846	2020
3.303	12	SUMATERA UTARA	1221	KABUPATEN PADANG LAWAS	122107	BARUMUN	1221072023	TANOATO	0,5846	2020
3.304	16	SUMATERA SELATAN	1601	KABUPATEN OGAN KOMERING ULU	160113	BATURAJA BARAT	1601132009	KARANG ENDAH	0,5846	2020



NO	KODE PROVINSI	NAMA PROVINSI	KODE KABUPATEN	NAMA KABUPATEN	KODE KECAMATAN	NAMA KECAMATAN	KODE DESA	NAMA DESA	IDM	TAHUN PRIORITAS TERTINGGAL
3.305	16	SUMATERA SELATAN	1604	KABUPATEN LAHAT	160416	KIKIM SELATAN	1604162015	PADANG BINDU	0.5846	2020
3.306	16	SUMATERA SELATAN	1606	KABUPATEN MUSI BANYUASIN	160609	BAYUNG LENCIR	1606092059	MENDIS JAYA	0.5846	2020
3.307	16	SUMATERA SELATAN	1610	KABUPATEN OGAN ILIR	161013	KANDIS	1610132009	MUARA KUMBANG	0.5846	2020
3.308	32	JAWA BARAT	3214	KABUPATEN PURWAKARTA	321416	PONDOKSALAM	3214162010	SUKAJADI	0.5846	2020
3.309	53	NUSA TENGGARA TIMUR	5307	KABUPATEN SIKKA	530716	KOTING	5307162005	PAUBEKOR	0.5846	2020
3.310	53	NUSA TENGGARA TIMUR	5310	KABUPATEN MANGGARAI	531013	SATAR MESE BARAT	5310132012	GOLO ROPONG	0.5846	2020
3.311	61	KALIMANTAN BARAT	6103	KABUPATEN SANGGAU	610303	NOYAN	6103032004	SUNGAI DANGIN	0.5846	2020
3.312	61	KALIMANTAN BARAT	6105	KABUPATEN SINTANG	610520	SUNGAI TEBELIAN	6105202011	BONET LAMA	0.5846	2020
3.313	62	KALIMANTAN TENGAH	6206	KABUPATEN KATINGAN	620603	TEWANG SANGALANG GARING	6206032005	TARUSAN DANUM	0.5846	2020
3.314	63	KALIMANTAN SELATAN	6309	KABUPATEN TABALONG	630911	JARO	6309112008	GARAGATA	0.5846	2020
3.315	72	SULAWESI TENGAH	7204	KABUPATEN TOLI TOLI	720403	DONDO	7204032014	PANGKUNG	0.5846	2020
3.316	72	SULAWESI TENGAH	7206	KABUPATEN MOROWALI	720612	WITA PONDA	7206122010	BUMI HARAPAN	0.5846	2020
3.317	72	SULAWESI TENGAH	7207	KABUPATEN BANGGAI KEPULAUAN	720709	BULAGI SELATAN	7207092019	ALASAN NGGOLOBUTON	0.5846	2020
3.318	74	SULAWESI TENGGARA	7402	KABUPATEN KONAWE	740205	SAMPARA	7402052012	ANDADOWI	0.5846	2020
3.319	74	SULAWESI TENGGARA	7409	KABUPATEN KONAWE UTARA	740901	ASERA	7409012024	TAPUWATU	0.5846	2020
3.320	74	SULAWESI TENGGARA	7409	KABUPATEN KONAWE UTARA	740903	LANGGIKIMA	7409032007	PARIAMA	0.5846	2020
3.321	74	SULAWESI TENGGARA	7411	KABUPATEN KOLAKA TIMUR	741112	DANGIA	7411122009	LALONGKATEBA	0.5846	2020
3.322	81	MALUKU	8104	KABUPATEN BURU	810410	BATABUAL	8104102006	NAMLEA ILATH	0.5846	2020
3.323	35	JAWA TIMUR	3529	KABUPATEN SUMENEP	352912	AMBUNTEN	3529122010	CAMPOR BARAT	0.5846	2020
3.324	18	LAMPUNG	1811	KABUPATEN MESUJI	181104	WAY SERDANG	1811042008	REJO MULYO	0.5846	2020
3.325	65	KALIMANTAN UTARA	6503	KABUPATEN NUNUKAN	650315	LUMBIS OGONG	6503152010	SEMATA	0.5846	2020
3.326	73	SULAWESI SELATAN	7308	KABUPATEN BONE	730807	MARE	7308072010	DATA	0.5846	2020
3.327	74	SULAWESI TENGGARA	7408	KABUPATEN KOLAKA UTARA	740814	TIWU	7408142001	MATTIRO BULU	0.5846	2020
3.328	91	PAPUA	9114	TOLIKARA	911414	KARUBAGA	9114102010	KOGIMAGI	0.5845	2020
3.329	11	ACEH	1104	KABUPATEN ACEH TENGAH	110413	CELALA	1104132015	UNING BERAANG RAMUNG	0.5845	2020
3.330	11	ACEH	1106	KABUPATEN ACEH BESAR	110623	BLANG BINTANG	1106232011	COT KARIENG	0.5845	2020
3.331	11	ACEH	1108	KABUPATEN ACEH UTARA	110815	SAWANG	1108152012	LHOK KUYUN	0.5845	2020
3.332	11	ACEH	1111	KABUPATEN BIREUEN	111101	SAMALANGA	1111012026	PINEUNG SIRIBEE	0.5845	2020
3.333	11	ACEH	1114	KABUPATEN ACEH JAYA	111405	JAYA	1114052012	SABET	0.5845	2020
3.334	11	ACEH	1118	KABUPATEN PIDIE JAYA	111802	ULIM	1118022004	TUIEN HUSEN	0.5845	2020
3.335	12	SUMATERA UTARA	1205	KABUPATEN LANGKAT	120523	PEMATANG JAYA	1205232008	SALA HAJI	0.5845	2020
3.336	18	LAMPUNG	1803	KABUPATEN LAMPUNG UTARA	180304	TANJUNG RAJA	1803042011	KEMALA RAJA	0.5845	2020
3.337	53	NUSA TENGGARA TIMUR	5301	KABUPATEN KUPANG	530109	AMARASI	5301092007	APREN	0.5845	2020
3.338	61	KALIMANTAN BARAT	6104	KABUPATEN KETAPANG	610402	MARAU	6104022002	RANDAI	0.5845	2020
3.339	61	KALIMANTAN BARAT	6109	KABUPATEN SEKADAU	610905	BELITANG HILIR	6109052001	SUNGAIAYAK SATU	0.5845	2020
3.340	72	SULAWESI TENGAH	7210	KABUPATEN SIGI	721012	DOLO	7210122005	KARAWANA	0.5845	2020
3.341	33	JAWA TENGAH	3308	KABUPATEN MAGELANG	330819	TEGALREJO	3308192009	BANYUURIP	0.5845	2020
3.342	33	JAWA TENGAH	3320	KABUPATEN JEPARA	332003	WELAHAN	3320032009	KALIPUCANG WETAN	0.5845	2020
3.343	33	JAWA TENGAH	3328	KABUPATEN TEGAL	332811	ADIWERN	3328112001	PEDESLOHOR	0.5845	2020
3.344	11	ACEH	1105	KABUPATEN ACEH BARAT	110507	ARONGAN LAMBALEK	1105072016	RIMBA LANGGEH	0.5844	2020
3.345	11	ACEH	1107	KABUPATEN PIDIE	110714	PADANG TIJI	1107142023	BUNI REULIENG PEUDAYA	0.5844	2020
3.346	11	ACEH	1116	KABUPATEN ACEH TAMIANG	111601	MANYAK PAYED	1116012014	GEULANGGANG MERAK	0.5844	2020
3.347	11	ACEH	1118	KABUPATEN PIDIE JAYA	111806	BANDAR BARU	1118062036	JUIEM	0.5844	2020
3.348	11	ACEH	1118	KABUPATEN PIDIE JAYA	111807	PANTERAJA	1118072008	TUNONG	0.5844	2020
3.349	11	ACEH	1175	KOTA SUBULUSSALAM	117505	LONGKIB	1175052009	BANGUN SARI	0.5844	2020
3.350	12	SUMATERA UTARA	1214	KABUPATEN NIAS SELATAN	121416	PULAU-PULAU BATU TIMUR	1214162004	LAMBAK	0.5844	2020
3.351	14	RIAU	1402	KABUPATEN INDRAGIRI HULU	140214	BATANG PERANAP	1402142002	PUNTI KAYU	0.5844	2020
3.352	14	RIAU	1403	KABUPATEN BENGKALIS	140310	RUPAT	1403102016	DUNGUN BARU	0.5844	2020
3.353	16	SUMATERA SELATAN	1608	KABUPATEN OGAN KOMERING ULU TIMUR	160807	MADANG SUKU I	1608072003	GUNUNG TERANG	0.5844	2020
3.354	16	SUMATERA SELATAN	1609	KABUPATEN OGAN KOMERING ULU SELATAN	160906	BUAY SANDANG AJI	1609062016	BUNGA MAS	0.5844	2020
3.355	16	SUMATERA SELATAN	1610	KABUPATEN OGAN ILIR	161005	PEMULUTAN	1610052031	IBUL BESAR III	0.5844	2020
3.356	18	LAMPUNG	1807	KABUPATEN LAMPUNG TIMUR	180703	JABUNG	1807032006	PEMATANG TAAHALO	0.5844	2020
3.357	32	JAWA BARAT	3202	KABUPATEN SUKABUMI	320238	PURABAYA	3202382003	PAGELARAN	0.5844	2020
3.358	32	JAWA BARAT	3202	KABUPATEN SUKABUMI	320243	CIDOLOG	3202432003	CIKARANG	0.5844	2020
3.359	32	JAWA BARAT	3203	KABUPATEN CIANJUR	320330	LELES	3203302007	SUKASIRNA	0.5844	2020
3.360	53	NUSA TENGGARA TIMUR	5306	KABUPATEN FLORES TIMUR	530612	WITIHAMA	5306122016	BALAWELING NOTEN	0.5844	2020



NO	KODE PROVINSI	NAMA PROVINSI	KODE KABUPATEN	NAMA KABUPATEN	KODE KECAMATAN	NAMA KECAMATAN	KODE DESA	NAMA DESA	IDM	TAHUN PRIORITAS TERTINGGAL
3.361	65	KALIMANTAN UTARA	6503	KABUPATEN NUNUKAN	650304	LUMBIS	6503042025	BULAN-BULAN	0,5844	2020
3.362	72	SULAWESI TENGAH	7205	KABUPATEN BUOL	720507	TILOAN	7205072004	PANILAN JAYA	0,5844	2020
3.363	73	SULAWESI SELATAN	7316	KABUPATEN ENREKANG	731603	BARAKA	7316032020	KADINGEH	0,5844	2020
3.364	73	SULAWESI SELATAN	7322	KABUPATEN LUWU UTARA	732208	MALANGKE BARAT	7322082002	PANGKAJOANG	0,5844	2020
3.365	73	SULAWESI SELATAN	7324	KABUPATEN LUWU TIMUR	732409	TOMONI TIMUR	7324092007	ALAM BUANA	0,5844	2020
3.366	82	MALUKU UTARA	8204	KABUPATEN HALMAHERA SELATAN	820404	GANE BARAT	8204042018	CANGO	0,5844	2020
3.367	33	JAWA TENGAH	3310	KABUPATEN KLATEN	331015	WONOSARI	3310152007	NGREDEN	0,5844	2020
3.368	33	JAWA TENGAH	3314	KABUPATEN SRAGEN	331420	JENAR	3314202002	NGEPRINGAN	0,5844	2020
3.369	33	JAWA TENGAH	3321	KABUPATEN DEMAK	332109	KARANGANYAR	3321092017	KOTAAN	0,5844	2020
3.370	33	JAWA TENGAH	3328	KABUPATEN TEGAL	332807	JATINEGARA	3328072009	PADASARI	0,5844	2020
3.371	35	JAWA TIMUR	3524	KABUPATEN LAMONGAN	352408	LAREN	3524082009	SISER	0,5844	2020
3.372	11	ACEH	1104	KABUPATEN ACEH TENGAH	110421	RUSIP ANTARA	1104212011	PAYA TAMPU	0,5843	2020
3.373	11	ACEH	1115	KABUPATEN NAGAN RAYA	111506	SUKA MAKMUE	1115062017	KUTA BARO BLANG MULING	0,5843	2020
3.374	11	ACEH	1116	KABUPATEN ACEH TAMIANG	111610	BANDAR PUSAKA	1116102007	PERUPUK	0,5843	2020
3.375	12	SUMATERA UTARA	1201	KABUPATEN TAPANULI TENGAH	120106	KOLANG	1201062004	UNTE MUNGKUR I	0,5843	2020
3.376	12	SUMATERA UTARA	1207	KABUPATEN DELI SERDANG	120719	GALANG	1207192009	JUHAR BARU	0,5843	2020
3.377	12	SUMATERA UTARA	1216	KABUPATEN HUMBANG HASUNDUTAN	121603	BAKTIRAJA	1216032007	MARBUN TONGA MARBUN DOLOK	0,5843	2020
3.378	12	SUMATERA UTARA	1218	KABUPATEN SERDANG BEDAGAI	121808	SIPISPIS	1218082017	DAMAK URAT	0,5843	2020
3.379	15	JAMBI	1502	KABUPATEN MERANGIN	150218	JANGKAT TIMUR	1502182006	PEMATANG PAUH	0,5843	2020
3.380	17	BENGKULU	1705	KABUPATEN SELUMA	170507	LUBUK SANDI	1705072013	SAKAIAN	0,5843	2020
3.381	18	LAMPUNG	1807	KABUPATEN LAMPUNG TIMUR	180707	WAY JEPARA	1807072013	SUMUR BANDUNG	0,5843	2020
3.382	36	BANTEN	3601	KABUPATEN PANDEGLANG	360117	MANDALAWANGI	3601172007	SIRNAGALIH	0,5843	2020
3.383	36	BANTEN	3604	KABUPATEN SERANG	360413	TIRTAYASA	3604132009	WARGASARA	0,5843	2020
3.384	52	NUSA TENGGARA BARAT	5203	KABUPATEN LOMBOK TIMUR	520311	MONTONG GADING	5203112008	LENDANG BELO	0,5843	2020
3.385	52	NUSA TENGGARA BARAT	5206	KABUPATEN BIMA	520617	LAMBITU	5206172003	SAMBORI	0,5843	2020
3.386	53	NUSA TENGGARA TIMUR	5306	KABUPATEN FLORES TIMUR	530618	ADONARA TENGAH	5306182002	KOKOTOBO	0,5843	2020
3.387	53	NUSA TENGGARA TIMUR	5307	KABUPATEN SIKKA	530716	KOTING	5307162003	KOTING C	0,5843	2020
3.388	62	KALIMANTAN TENGAH	6203	KABUPATEN KAPUAS	620309	MANTANGAI	6203092003	TARANTANG	0,5843	2020
3.389	62	KALIMANTAN TENGAH	6210	KABUPATEN GUNUNG MAS	621011	MAHUNING RAYA	6210112006	PUTAT DUREI	0,5843	2020
3.390	62	KALIMANTAN TENGAH	6213	KABUPATEN BARITO TIMUR	621306	PEMATANG KARAU	6213062003	KUPANG BERSIH	0,5843	2020
3.391	63	KALIMANTAN SELATAN	6303	KABUPATEN BANJAR	630301	ALUH ALUH	6303012028	HANDIL BARU	0,5843	2020
3.392	64	KALIMANTAN TIMUR	6408	KABUPATEN KUTAI TIMUR	640802	MUARA WAHAU	6408022001	JAK LUAY	0,5843	2020
3.393	72	SULAWESI TENGAH	7201	KABUPATEN BANGGAI	720101	BATUI	7201012016	ONDO-ONDOLU I	0,5843	2020
3.394	73	SULAWESI SELATAN	7301	KABUPATEN KEPULAUAN SELAYAR	730104	BONTOMANAI	7301042001	PARAK	0,5843	2020
3.395	74	SULAWESI TENGGARA	7402	KABUPATEN KONAWE	740204	PONDIDAH	7402042035	PUUMBINISI	0,5843	2020
3.396	74	SULAWESI TENGGARA	7402	KABUPATEN KONAWE	740241	WONGGEDUKU BARAT	7402412004	TOBIMEITA	0,5843	2020
3.397	74	SULAWESI TENGGARA	7402	KABUPATEN KONAWE	740241	WONGGEDUKU BARAT	7402412006	BARUGA	0,5843	2020
3.398	74	SULAWESI TENGGARA	7404	KABUPATEN BUTON	740422	KAPONTORI	7404222002	WAKALAMBE	0,5843	2020
3.399	74	SULAWESI TENGGARA	7412	KABUPATEN KONAWE KEPULAUAN	741207	WAWONII TENGAH	7412072002	WAWO INDAH	0,5843	2020
3.400	75	GORONTALO	7505	KABUPATEN GORONTALO UTARA	750502	KWANDANG	7505022010	MOOTINELO	0,5843	2020
3.401	33	JAWA TENGAH	3305	KABUPATEN KEBUMEN	330521	KARANGGAYAM	3305212016	BINANGUN	0,5843	2020
3.402	33	JAWA TENGAH	3316	KABUPATEN BLORA	331602	RANDUBLATUNG	3316022001	TLOGOTUWUNG	0,5843	2020
3.403	33	JAWA TENGAH	3320	KABUPATEN JEPARA	332004	MAYONG	3320042016	BUNGU	0,5843	2020
3.404	33	JAWA TENGAH	3322	KABUPATEN SEMARANG	332206	TUNTANG	3322062008	WATUAGUNG	0,5843	2020
3.405	11	ACEH	1105	KABUPATEN ACEH BARAT	110507	ARONGAN LAMBALEK	1105072017	SUAK KEUMUDEE	0,5841	2020
3.406	11	ACEH	1109	KABUPATEN SIMEULUE	110907	TEUPAH SELATAN	1109072012	BLANG SEBEL	0,5841	2020
3.407	11	ACEH	1117	KABUPATEN BENER MERIAH	111704	BANDAR	1117042036	GUNUNG ANTARA	0,5841	2020
3.408	11	ACEH	1118	KABUPATEN PIDIE JAYA	111802	ULIM	1118022003	SAMBUNGAN BARO	0,5841	2020
3.409	12	SUMATERA UTARA	1216	KABUPATEN HUMBANG HASUNDUTAN	121609	PAKKAT	1216092006	TUKKA DOLOK	0,5841	2020
3.410	15	JAMBI	1501	KABUPATEN KERINCI	150120	BUKITKERMAN	1501202014	PENGASI BARU	0,5841	2020
3.411	16	SUMATERA SELATAN	1605	KABUPATEN MUSI RAWAS	160502	MUARA LAKITAN	1605022016	HARAPAN MAKMUR	0,5841	2020
3.412	16	SUMATERA SELATAN	1606	KABUPATEN MUSI BANYUASIN	160613	LAWANG WETAN	1606132009	BUMI AYU	0,5841	2020
3.413	16	SUMATERA SELATAN	1607	KABUPATEN BANYUASIN	160707	MUARA PADANG	1607072001	MUARA PADANG	0,5841	2020
3.414	16	SUMATERA SELATAN	1609	KABUPATEN OGAN KOMERING ULU SELATAN	160919	BUAY RAWAN	1609192006	BUMI JAYA	0,5841	2020
3.415	16	SUMATERA SELATAN	1610	KABUPATEN OGAN ILIR	161016	PAYARAMAN	1610162002	LUBUK BANDUNG	0,5841	2020
3.416	16	SUMATERA SELATAN	1613	KABUPATEN MUSI RAWAS UTARA	161302	RAWAS ULU	1613022003	TELADAS	0,5841	2020

NO	KODE PROVINSI	NAMA PROVINSI	KODE KABUPATEN	NAMA KABUPATEN	KODE KECAMATAN	NAMA KECAMATAN	KODE DESA	NAMA DESA	IDM	TAHUN PRIORITAS TERTINGGAL
3.417	17	BENGKULU	1709	KABUPATEN BENGKULU TENGAH	170905	PAGAR JATI	1709052017	RENA KANDIS	0.5841	2020
3.418	18	LAMPUNG	1808	KABUPATEN WAY KANAN	180807	NEGERI AGUNG	1808072015	GEDUNG JAYA	0.5841	2020
3.419	62	KALIMANTAN TENGAH	62051	KABUPATEN BARITO UTARA	620501	MONTALLAT	6205012005	SIKAN	0.5841	2020
3.420	62	KALIMANTAN TENGAH	6209	KABUPATEN LAMANDAU	620902	DELANG	6209022010	NYALANG	0.5841	2020
3.421	71	SULAWESI UTARA	7111	KABUPATEN BOLAANG MONGONDOW SELATAN	711104	PINOLOSIAN TENGAH	7111042002	ADOW	0.5841	2020
3.422	74	SULAWESI TENGGARA	7405	KABUPATEN KONAWE SELATAN	740512	LALEMBUU	7405122018	LALOUESAMBA	0.5841	2020
3.423	74	SULAWESI TENGGARA	7409	KABUPATEN KONAWE UTARA	740904	MOLAWÉ	7409042009	TAPUEMEA	0.5841	2020
3.424	74	SULAWESI TENGGARA	7409	KABUPATEN KONAWE UTARA	740911	WAWOLESEA	7409112001	TANJUNG BUNGA	0.5841	2020
3.425	75	GORONTALO	7501	KABUPATEN GORONTALO	750113	TOLANGOHULA	7501132007	POLOHUNGO	0.5841	2020
3.426	75	GORONTALO	7503	KABUPATEN BONE BOLANGO	750310	BONE RAYA	7503102014	BUNGA	0.5841	2020
3.427	75	GORONTALO	7504	KABUPATEN PAHUWATO	750406	PATILANGGIO	7504062003	SUKA MAKMUR	0.5841	2020
3.428	75	GORONTALO	7504	KABUPATEN PAHUWATO	750413	POPAYATO BARAT	7504132005	BUTUNGALÉ	0.5841	2020
3.429	81	MALUKU	8101	KABUPATEN MALUKU TENGAH	810125	SERAM UTARA TIMUR KOBİ	8101252002	SARİPUTİH	0.5841	2020
3.430	81	MALUKU	8104	KABUPATEN BURU	810410	BATABUAL	8104102002	BATU JUNGKU	0.5841	2020
3.431	33	JAWA TENGAH	3316	KABUPATEN BLORA	331613	KUNDURAN	3316132003	KEMIRI	0.5841	2020
3.432	33	JAWA TENGAH	3329	KABUPATEN BREBES	332906	TONJONG	3329062009	PURBAYASA	0.5841	2020
3.433	35	JAWA TIMUR	3502	KABUPATEN PONOROGO	350213	BADEGAN	3502132008	WATUBONANG	0.5841	2020
3.434	35	JAWA TIMUR	3524	KABUPATEN LAMONGAN	352419	KEMBANGBAHU	3524192007	DOYOMULYO	0.5841	2020
3.435	35	JAWA TIMUR	3524	KABUPATEN LAMONGAN	352419	KEMBANGBAHU	3524192011	MANGKUJAJAR	0.5841	2020
3.436	35	JAWA TIMUR	3529	KABUPATEN SUMENEP	352924	ARJASA	3529242018	DUKO	0.5841	2020
3.437	62	KALIMANTAN TENGAH	6206	KATINGAN	620606	MENDAWAI	6206062005	PERIGI	0.5841	2020
3.438	62	KALIMANTAN TENGAH	6212	MURUNG RAYA	626212	SUMBER BARITO	6212052003	BATU MAKAP	0.5841	2020
3.439	92	PAPUA BARAT	9209	TAMBRAUW	929209	YEMBUN	9209032003	METNAYAM	0.5841	2020
3.440	11	ACEH	1116	KABUPATEN ACEH TAMIANG	111604	SERUWAY	1116042011	TUALANG	0.5841	2020
3.441	13	SUMATERA BARAT	1301	KABUPATEN PESISIR SELATAN	130106	BAYANG	1301062011	ASAM KAMBA PASAR BARU	0.5841	2020
3.442	16	SUMATERA SELATAN	1674	KOTA PRABUMULIH	167403	CAMBALİ	1674032004	MUARA SUNGAI	0.5841	2020
3.443	18	LAMPUNG	1804	KABUPATEN LAMPUNG BARAT	180409	SUOH	1804092017	SİDOREJO	0.5841	2020
3.444	18	LAMPUNG	1808	KABUPATEN WAY KANAN	180807	NEGERİ AGUNG	1808072004	PENENGAHAN	0.5841	2020
3.445	32	JAWA BARAT	3205	KABUPATEN GARUT	320540	CİBİUK	3205402004	MAJASARI	0.5841	2020
3.446	53	NUSA TENGGARA TIMUR	5307	KABUPATEN SİKKA	530720	DORENG	5307202001	WAIHAWA	0.5841	2020
3.447	53	NUSA TENGGARA TIMUR	5311	KABUPATEN SUMBA TIMUR	531121	NGADU NGALA	5311212003	HAMBAWUTANG	0.5841	2020
3.448	64	KALIMANTAN TIMUR	6407	KABUPATEN KUTAI BARAT	640718	MOOK MANAAR BULATN	6407182002	SAKAQ TADA	0.5841	2020
3.449	73	SULAWESI SELATAN	7313	KABUPATEN WAJO	731310	PİTUMPANUA	7313102014	ALESİLURENGNGE	0.5841	2020
3.450	73	SULAWESI SELATAN	7326	KABUPATEN TORAJA UTARA	732612	DENDE' PİONGAN NAPO	7326122002	DENDE	0.5841	2020
3.451	11	ACEH	1108	KABUPATEN ACEH UTARA	110820	PAYA BAKONG	1108202003	PAYA MEUDRU	0.5840	2020
3.452	11	ACEH	1111	KABUPATEN BİREUEN	111111	SİMPANG MAMPLAM	1111112004	BLANG KUTA COH	0.5840	2020
3.453	12	SUMATERA UTARA	1202	KABUPATEN TAPANULİ UTARA	120204	SİPOHOLON	1202042005	SİPAHUTAR	0.5840	2020
3.454	12	SUMATERA UTARA	1211	KABUPATEN DAİRİ	121108	SİEMPAT NEMPU HİLİR	1211082008	SOPO BUTAR	0.5840	2020
3.455	14	RIAU	1404	KABUPATEN İNDRAGİRİ HİLİR	140409	KERİTANG	1404092017	KAYU RAJA	0.5840	2020
3.456	16	SUMATERA SELATAN	1609	KABUPATEN OGAN KOMERİNG ULU SELATAN	160904	MUARA DUA KİSAM	1609042005	PENYANDİNGAN	0.5840	2020
3.457	16	SUMATERA SELATAN	1609	KABUPATEN OGAN KOMERİNG ULU SELATAN	160904	MUARA DUA KİSAM	1609042007	BANDAR ALAM BARU	0.5840	2020
3.458	32	JAWA BARAT	3201	KABUPATEN BOGOR	320120	PARUNG PANJANG	3201202001	JAGABAYA	0.5840	2020
3.459	32	JAWA BARAT	3201	KABUPATEN BOGOR	320120	PARUNG PANJANG	3201202004	PİNGKU	0.5840	2020
3.460	32	JAWA BARAT	3206	KABUPATEN TASİKMALAYA	320617	SUKARAJA	3206172005	LİNGGARAJA	0.5840	2020
3.461	53	NUSA TENGGARA TIMUR	5301	KABUPATEN KUPANG	530107	SULAMU	5301072003	PARİTİ	0.5840	2020
3.462	53	NUSA TENGGARA TIMUR	5303	KABUPATEN TIMOR TENGAH UTARA	530301	MİOMAFİO TIMUR	5303012022	TUNTUN	0.5840	2020
3.463	53	NUSA TENGGARA TIMUR	5311	KABUPATEN SUMBA TIMUR	531122	MAHU	5311222005	LULUNDİLİ	0.5840	2020
3.464	53	NUSA TENGGARA TIMUR	5318	KABUPATEN SUMBA BARAT DAYA	531801	LOURA	5318012004	TOTOK	0.5840	2020
3.465	61	KALIMANTAN BARAT	6105	KABUPATEN SİNTANG	610509	KAYAN HULU	6105092023	EMPOYANG	0.5840	2020
3.466	63	KALIMANTAN SELATAN	6304	KABUPATEN BARİTO KUALA	630404	ANJİR MUARA	6304042006	ANJİR SERAPAT BARU	0.5840	2020
3.467	65	KALIMANTAN UTARA	6503	KABUPATEN NUNUKAN	650314	TULİN ONSOI	6503142004	SEKİKILAN	0.5840	2020
3.468	74	SULAWESI TENGGARA	7406	KABUPATEN BOMBANA	740618	RUMBİA TENGAH	7406182005	LAMPATA	0.5840	2020
3.469	74	SULAWESI TENGGARA	7414	KABUPATEN BUTON TENGAH	741405	TALAGA RAYA	7414052007	PANGİLİA	0.5840	2020
3.470	82	MALUKU UTARA	8205	KABUPATEN KEPULAUAN SULA	820513	MANGOLİ UTARA	8205132007	MODAPUHI TRANS	0.5840	2020
3.471	91	PAPUA	9103	KABUPATEN JAYAPURA	910305	KEMTUK	9103052004	MAMEİ	0.5840	2020
3.472	33	JAWA TENGAH	3320	KABUPATEN JEPARA	332001	KEDUNG	3320012008	SURODADI	0.5840	2020



NO	KODE PROVINSI	NAMA PROVINSI	KODE KABUPATEN	NAMA KABUPATEN	KODE KECAMATAN	NAMA KECAMATAN	KODE DESA	NAMA DESA	IDM	TAHUN PRIORITAS TERTINGGAL
3.473	33	JAWA TENGAH	3328	KABUPATEN TEGAL	332803	BOJONG	3328032004	SUNIARSIH	0,5840	2020
3.474	35	JAWA TIMUR	3528	KABUPATEN PAMEKASAN	352806	PALENGGAAN	3528062008	PATOAN DAJAH	0,5840	2020
3.475	91	PAPUA	9107	PUNCAK JAYA	910707	GURAGE	9107182001	YARMUKUM	0,5840	2020
3.476	11	ACEH	1101	KABUPATEN ACEH SELATAN	110118	TRUMON TENGAH	1101182002	GUNONG KAPHO	0,5840	2020
3.477	11	ACEH	1105	KABUPATEN ACEH BARAT	110510	WOYLA BARAT	1105102013	KULAM KAJU	0,5840	2020
3.478	12	SUMATERA UTARA	1213	KABUPATEN MANDAILING NATAL	121316	NATAL	1213162010	PASAR V NATAL	0,5840	2020
3.479	15	JAMBI	1501	KABUPATEN KERINCI	150117	DEPATI TUJUH	1501172014	LUBUK SULI	0,5840	2020
3.480	16	SUMATERA SELATAN	1601	KABUPATEN OGAN KOMERING ULU	160128	LENGKITI	1601282013	NEGERI AGUNG	0,5840	2020
3.481	16	SUMATERA SELATAN	1604	KABUPATEN LAHAT	160418	KIKIM TENGAH	1604182005	MASPURA	0,5840	2020
3.482	16	SUMATERA SELATAN	1674	KOTA PRABUMULIH	167404	RAMBANG KPK TENGAH	1674042008	KARANGAN	0,5840	2020
3.483	18	LAMPUNG	1813	KABUPATEN PESISIR BARAT	181303	LEMONG	1813032010	PENENGAHAN	0,5840	2020
3.484	32	JAWA BARAT	3205	KABUPATEN GARUT	320540	CIBIUK	3205402005	LINGKUNGPASIR	0,5840	2020
3.485	32	JAWA BARAT	3215	KABUPATEN KARAWANG	321530	CILEBAR	3215302004	CIKANDE	0,5840	2020
3.486	62	KALIMANTAN TENGAH	6209	KABUPATEN LAMANDAU	620905	MENTHOBI RAYA	6209052004	LUBUK HIJU	0,5840	2020
3.487	63	KALIMANTAN SELATAN	6310	KABUPATEN TANAH BUMBU	631004	SATUI	6310042022	SEJAHTERA MULIA	0,5840	2020
3.488	73	SULAWESI SELATAN	7313	KABUPATEN WAJO	731310	PITUMPANUA	7313102008	LOMPOLOANG	0,5840	2020
3.489	73	SULAWESI SELATAN	7326	KABUPATEN TORAJA UTARA	732604	RINDINGALLO	7326042001	LIMBONG MALTING	0,5840	2020
3.490	74	SULAWESI TENGGARA	7412	KABUPATEN KONAWE KEPULAUAN	741201	WAWONII BARAT	7412012008	LANGARO BAJO	0,5840	2020
3.491	74	SULAWESI TENGGARA	7413	KABUPATEN MUNA BARAT	741305	TIWORO SELATAN	7413052001	PARURA JAYA	0,5840	2020
3.492	82	MALUKU UTARA	8201	KABUPATEN HALMAHERA BARAT	820101	JAILOLO	8201012011	IDAM DEHE	0,5840	2020
3.493	82	MALUKU UTARA	8205	KABUPATEN KEPULAUAN SULA	820508	SULABESI TIMUR	8205082002	BALEHA	0,5840	2020
3.494	33	JAWA TENGAH	3327	KABUPATEN PEMALANG	332705	BODEH	3327052005	KWASEN	0,5840	2020
3.495	11	ACEH	1106	KABUPATEN ACEH BESAR	110605	MONTASIK	1106052028	ATONG	0,5838	2020
3.496	11	ACEH	1108	KABUPATEN ACEH UTARA	110802	DEWANTARA	1108022009	BANGKA JAYA	0,5838	2020
3.497	11	ACEH	1111	KABUPATEN BIREUEN	111104	JEUMPA	1111042042	GEUDONG TAMPU	0,5838	2020
3.498	11	ACEH	1111	KABUPATEN BIREUEN	111107	GANDAPURA	1111072005	TEUPIN SIRON	0,5838	2020
3.499	11	ACEH	1111	KABUPATEN BIREUEN	111109	JULI	1111092016	BEUNYOT	0,5838	2020
3.500	11	ACEH	1116	KABUPATEN ACEH TAMIANG	111604	SERUWAY	1116042010	ALUR ALIM	0,5838	2020
3.501	12	SUMATERA UTARA	1202	KABUPATEN TAPANULI UTARA	120202	SIATAS BARITA	1202022004	SIDAGAL	0,5838	2020
3.502	12	SUMATERA UTARA	1205	KABUPATEN LANGKAT	120521	SIRAPIT	1205212003	SIDOREJO	0,5838	2020
3.503	12	SUMATERA UTARA	1213	KABUPATEN MANDAILING NATAL	121316	NATAL	1213162018	SIKARA KARA II	0,5838	2020
3.504	12	SUMATERA UTARA	1214	KABUPATEN NIAS SELATAN	121403	LAHUSA	1214032042	MOGAE	0,5838	2020
3.505	12	SUMATERA UTARA	1278	KOTA GUNUNGSITOLI	127801	GUNUNGSITOLI	1278012001	BAWODESOLO	0,5838	2020
3.506	12	SUMATERA UTARA	1278	KOTA GUNUNGSITOLI	127802	GUNUNGSITOLI SELATAN	1278022006	MAZINGO TABALOHO	0,5838	2020
3.507	14	RIAU	1404	KABUPATEN INDRAGIRI HILIR	140401	RETEH	1404012014	PULAUURUKU	0,5838	2020
3.508	14	RIAU	1404	KABUPATEN INDRAGIRI HILIR	140415	PELANGIRAN	1404152012	CATUR KARYA	0,5838	2020
3.509	16	SUMATERA SELATAN	1604	KABUPATEN LAHAT	160416	KIKIM SELATAN	1604162016	BERINGIN JANGGUT	0,5838	2020
3.510	16	SUMATERA SELATAN	1606	KABUPATEN MUSI BANYUASIN	160602	LAIS	1606022003	TANJUNG AGUNG TIMUR	0,5838	2020
3.511	17	BENGKULU	1704	KABUPATEN KAUR	170402	TANJUNG KEMUNING	1704022021	TANJUNG KEMUNING II	0,5838	2020
3.512	17	BENGKULU	1705	KABUPATEN SELUMA	170504	SEMIDANG ALAS	1705042010	CUGUNG LANGU	0,5838	2020
3.513	32	JAWA BARAT	3205	KABUPATEN GARUT	320533	PAKENJENG	3205332010	TEGALGEDE	0,5838	2020
3.514	36	BANTEN	3604	KABUPATEN SERANG	360425	KOPO	3604252009	BABAKANJAYA	0,5838	2020
3.515	53	NUSA TENGGARA TIMUR	5303	KABUPATEN TIMOR TENGAH UTARA	530304	NOEMUTI	5303042002	NOEBAUN	0,5838	2020
3.516	53	NUSA TENGGARA TIMUR	5306	KABUPATEN FLORES TIMUR	530612	WITIHAMA	5306122002	TUAGOETOBII	0,5838	2020
3.517	53	NUSA TENGGARA TIMUR	5307	KABUPATEN SIKKA	530711	BOLA	5307112006	IPIR	0,5838	2020
3.518	53	NUSA TENGGARA TIMUR	5307	KABUPATEN SIKKA	530713	WAIBLAMA	5307132003	PRUDA	0,5838	2020
3.519	53	NUSA TENGGARA TIMUR	5308	KABUPATEN ENDE	530803	ENDE	5308032010	TOMBERABU II	0,5838	2020
3.520	53	NUSA TENGGARA TIMUR	5309	KABUPATEN NGADA	530915	BAJAWA UTARA	5309152004	WOLOLIKA	0,5838	2020
3.521	53	NUSA TENGGARA TIMUR	5310	KABUPATEN MANGGARAI	531001	WAE RII	5310012013	GOLO MENDO	0,5838	2020
3.522	53	NUSA TENGGARA TIMUR	5318	KABUPATEN SUMBA BARAT DAYA	531808	KODI UTARA	5318082009	KENDU WELA	0,5838	2020
3.523	62	KALIMANTAN TENGAH	6203	KABUPATEN KAPUAS	620310	TIMPAH	6203102005	LUNGKUH LAYANG	0,5838	2020
3.524	71	SULAWESI UTARA	7102	KABUPATEN MINAHASA	710206	KAKAS	7102062005	RINONDOR	0,5838	2020
3.525	71	SULAWESI UTARA	7110	KABUPATEN BOLAANG MONGONDOW TIMUR	711007	MOOAT	7110072005	BONGKUDAI TIMUR	0,5838	2020
3.526	72	SULAWESI TENGAH	7210	KABUPATEN SIGI	721009	DOLO SELATAN	7210092002	WALATANA	0,5838	2020
3.527	76	SULAWESI BARAT	7604	KABUPATEN POLEWALI MANDAR	760407	TAPANGO	7604072013	KALIMBUA	0,5838	2020
3.528	76	SULAWESI BARAT	7604	KABUPATEN POLEWALI MANDAR	760416	BULO	7604162008	SEPPORRAKI	0,5838	2020



NO	KODE PROVINSI	NAMA PROVINSI	KODE KABUPATEN	NAMA KABUPATEN	KODE KECAMATAN	NAMA KECAMATAN	KODE DESA	NAMA DESA	IDM	TAHUN PRIORITAS TERTINGGAL
3.529	81	MALUKU	8107	KABUPATEN KEPULAUAN ARU	810704	ARU UTARA	8107042007	WAHANGULA-NGULA	0.5838	2020
3.530	33	JAWA TENGAH	3316	KABUPATEN BLORA	331614	TODANAN	3316142008	GUNUNGAN	0.5838	2020
3.531	35	JAWA TIMUR	3514	KABUPATEN PASURUAN	351421	NGULING	3514212009	SUDIMULYU	0.5838	2020
3.532	62	KALIMANTAN TENGAH	6202	KOTAWARINGIN TIMUR	626202	PULAU HANAUT	6202092009	SERAMPUT	0.5838	2020
3.533	11	ACEH	1104	KABUPATEN ACEH TENGAH	110408	BINTANG	1104082022	MERODOT	0.5837	2020
3.534	11	ACEH	1106	KABUPATEN ACEH BESAR	110616	KOTA COT GLIE	1106162014	BITHAK	0.5837	2020
3.535	11	ACEH	1107	KABUPATEN PIDIE	110707	INDRA JAYA	1107072046	TEUNGOH SUWIEK	0.5837	2020
3.536	11	ACEH	1107	KABUPATEN PIDIE	110708	KEMBANG TANJONG	1107082010	TANJONG KRUENG	0.5837	2020
3.537	11	ACEH	1107	KABUPATEN PIDIE	110717	SAKTI	1107172049	KAMPONG BARO	0.5837	2020
3.538	11	ACEH	1111	KABUPATEN BIREUEN	111102	JEUNIEB	1111022024	ULEE RABO	0.5837	2020
3.539	11	ACEH	1111	KABUPATEN BIREUEN	111104	JEUMPA	1111042044	BLANG COT BAROH	0.5837	2020
3.540	11	ACEH	1111	KABUPATEN BIREUEN	111105	PEUSANGAN	1111052030	GAMPONG PUTOH	0.5837	2020
3.541	12	SUMATERA UTARA	1203	KABUPATEN TAPANULI SELATAN	120301	ANGKOLA BARAT	1203012004	SIUHOM	0.5837	2020
3.542	12	SUMATERA UTARA	1208	KABUPATEN SIMALUNGUN	120815	HARANGGAOL HORISON	1208152003	NAGORI PURBA HORISON	0.5837	2020
3.543	12	SUMATERA UTARA	1216	KABUPATEN HUMBANG HASUNDUTAN	121605	LINTONG NIHUTA	1216052001	SIBUNTUON PARTUR	0.5837	2020
3.544	12	SUMATERA UTARA	1219	KABUPATEN BATU BARA	121906	TANJUNG TIRAM	1219062016	SUKA JAYA	0.5837	2020
3.545	12	SUMATERA UTARA	1220	KABUPATEN PADANG LAWAS UTARA	122005	PADANG BOLAK JULU	1220052013	PADANG BUJUR	0.5837	2020
3.546	12	SUMATERA UTARA	1221	KABUPATEN PADANG LAWAS	122105	HUTA RAJA TINGGI	1221052015	SIABU	0.5837	2020
3.547	12	SUMATERA UTARA	1221	KABUPATEN PADANG LAWAS	122110	BARUMUN SELATAN	1221102002	PAGUR SATIO	0.5837	2020
3.548	14	RIAU	1409	KABUPATEN KUANTAN SINGINGI	140904	KUANTAN HILIR	1409042028	GUNUNGMEINTANG	0.5837	2020
3.549	16	SUMATERA SELATAN	1604	KABUPATEN LAHAT	160422	PAGAR GUNUNG	1604222018	MUARA DUA	0.5837	2020
3.550	16	SUMATERA SELATAN	1609	KABUPATEN OGAN KOMERING ULU SELATAN	160914	RUNJUNG AGUNG	1609142004	PENANGGUNGAN	0.5837	2020
3.551	16	SUMATERA SELATAN	1610	KABUPATEN OGAN ILIR	161016	PAYARAMAN	1610162008	PAYA BESAR	0.5837	2020
3.552	18	LAMPUNG	1803	KABUPATEN LAMPUNG UTARA	180306	ABUNG BARAT	1803062009	BUMI NABUNG	0.5837	2020
3.553	32	JAWA BARAT	3203	KABUPATEN CIANJUR	320323	CIDALUN	3203232002	CIBULUH	0.5837	2020
3.554	32	JAWA BARAT	3215	KABUPATEN KARAWANG	321530	CILEBAR	3215302006	PUSAKAJAYA UTARA	0.5837	2020
3.555	61	KALIMANTAN BARAT	6104	KABUPATEN KETAPANG	610404	KENDAWANGAN	6104042018	SUNGAI JELAYAN	0.5837	2020
3.556	71	SULAWESI UTARA	7107	KABUPATEN MINAHASA TENGGARA	710710	TOMBATU UTARA	7107102009	WINORANGIAN	0.5837	2020
3.557	72	SULAWESI TENGAH	7208	KABUPATEN PARIGI MOUTONG	720810	TINOMBO SELATAN	7208102018	SINEY TENGAH	0.5837	2020
3.558	73	SULAWESI SELATAN	7301	KABUPATEN KEPULAUAN SELAYAR	730108	TAKA BONERATE	7301082001	KAYUADI	0.5837	2020
3.559	73	SULAWESI SELATAN	7326	KABUPATEN TORAJA UTARA	732604	RINDINGALLO	7326042009	BUNTU BATU	0.5837	2020
3.560	74	SULAWESI TENGGARA	7405	KABUPATEN KONAWE SELATAN	740525	ANDOOLO BARAT	7405252001	PAWU	0.5837	2020
3.561	74	SULAWESI TENGGARA	7409	KABUPATEN KONAWE UTARA	740907	SAWA	7409072021	TUDUNGANO	0.5837	2020
3.562	81	MALUKU	8106	KABUPATEN SERAM BAGIAN BARAT	810610	TANIWEL TIMUR	8106102006	MAKUBUBUI	0.5837	2020
3.563	82	MALUKU UTARA	8204	KABUPATEN HALMAHERA SELATAN	820427	GANE TIMUR TENGAH	8204272006	TABAHIDAYAH	0.5837	2020
3.564	91	PAPUA	9105	KABUPATEN KEPULAUAN YAPEN	910515	ANOTAUREI	9105152004	MANTEMBU	0.5837	2020
3.565	33	JAWA TENGAH	3316	KABUPATEN BLORA	331602	RANDUBLATUNG	3316022003	GEMBYUNGAN	0.5837	2020
3.566	15	JAMBI	1506	TANJUNG JABUNG BARAT	151506	PENGABUAN	1506032013	PARIT SIDANG	0.5837	2020
3.567	33	JAWA TENGAH	3315	GROBOGAN	333315	GODONG	3315162018	DOROLEGI	0.5837	2020
3.568	53	NUSA TENGGARA TIMUR	5312	SUMBA BARAT	535312	LAMBOYA	5312122008	KABU KARUDI	0.5837	2020
3.569	13	SUMATERA BARAT	1301	KABUPATEN PESISIR SELATAN	130110	LUNANG	1301102016	PONDOK PARIAN LUNANG	0.5836	2020
3.570	13	SUMATERA BARAT	1312	KABUPATEN PASAMAN BARAT	131205	KINALI	1312052002	KATIAGAN	0.5836	2020
3.571	14	RIAU	1401	KABUPATEN KAMPAR	140107	KAMPAR KIRI	1401072004	PADANG SAWAH	0.5836	2020
3.572	14	RIAU	1409	KABUPATEN KUANTAN SINGINGI	140902	KUANTAN TENGAH	1409022027	TITIAN MODANG KOPAH	0.5836	2020
3.573	17	BENGKULU	1704	KABUPATEN KAUAR	170410	LUAS	1704102010	KEPAHYANG	0.5836	2020
3.574	11	ACEH	1102	KABUPATEN ACEH TENGGARA	110208	LAWE BULAN	1102082001	PASIR GALA	0.5835	2020
3.575	11	ACEH	1108	KABUPATEN ACEH UTARA	110807	MEURAH MULIA	1108072028	TEUNGOH REUBA	0.5835	2020
3.576	11	ACEH	1118	KABUPATEN PIDIE JAYA	111806	BANDAR BARU	1118062034	KEUDE PARU	0.5835	2020
3.577	12	SUMATERA UTARA	1221	KABUPATEN PADANG LAWAS	122104	LUBUK BARUMUN	1221042008	PAGARAN JAE BATU	0.5835	2020
3.578	12	SUMATERA UTARA	1223	KABUPATEN LABUHANBATU UTARA	122305	MARBAU	1223052006	PULO BARGOT	0.5835	2020
3.579	16	SUMATERA SELATAN	1611	KABUPATEN EMPAT LAWANG	161102	PENDOPO	1611022020	BAYAU	0.5835	2020
3.580	53	NUSA TENGGARA TIMUR	5308	KABUPATEN ENDE	530813	KOTA BARU	5308132007	HANGALANDE	0.5835	2020
3.581	61	KALIMANTAN BARAT	6112	KABUPATEN KUBU RAYA	611201	SUNGAI RAYA	6112012018	PULAU JAMBU	0.5835	2020
3.582	74	SULAWESI TENGGARA	7405	KABUPATEN KONAWE SELATAN	740502	ANGATA	7405022012	PUUNGONI	0.5835	2020
3.583	75	GORONTALO	7503	KABUPATEN BONE BOLANGO	750317	BULAWA	7503172007	DUNGILATA	0.5835	2020
3.584	35	JAWA TIMUR	3526	KABUPATEN BANGKALAN	352616	MODUNG	3526162005	LANGPANGGANG	0.5835	2020



NO	KODE PROVINSI	NAMA PROVINSI	KODE KABUPATEN	NAMA KABUPATEN	KODE KECAMATAN	NAMA KECAMATAN	KODE DESA	NAMA DESA	IDM	TAHUN PRIORITAS TERTINGGAL
3.585	35	JAWA TIMUR	3529	KABUPATEN SUMENEP	352905	BLUTO	3529052019	ERRABU	0.5835	2020
3.586	11	ACEH	1111	KABUPATEN BIREUEN	111101	SAMALANGA	1111012045	TONJONGAN IDEM	0.5835	2020
3.587	11	ACEH	1111	KABUPATEN BIREUEN	111117	KUTA BLANG	1111172027	JAROMMAH ME	0.5835	2020
3.588	12	SUMATERA UTARA	1202	KABUPATEN TAPANULI UTARA	120206	PAHAE JAE	1202062011	SETIA	0.5835	2020
3.589	12	SUMATERA UTARA	1206	KABUPATEN KARO	120613	KUTABULUH	1206132006	JINABUN	0.5835	2020
3.590	12	SUMATERA UTARA	1213	KABUPATEN MANDAILING NATAL	121305	PANYABUNGAN BARAT	1213052010	BATANG GADIS JAE	0.5835	2020
3.591	16	SUMATERA SELATAN	1611	KABUPATEN EMPAT LAWANG	161109	SALING	1611092002	TANJUNGNING SIMPANG	0.5835	2020
3.592	17	BENGKULU	1704	KABUPATEN KAUAR	170403	KAUAR UTARA	1704032031	GURU AGUNG II	0.5835	2020
3.593	62	KALIMANTAN TENGAH	6205	KABUPATEN BARITO UTARA	620508	TEWEH SELATAN	6205082005	BUTONG	0.5835	2020
3.594	62	KALIMANTAN TENGAH	6209	KABUPATEN LAMANDAU	620907	BELANTIKAN RAYA	6209072007	BENUATAN	0.5835	2020
3.595	63	KALIMANTAN SELATAN	6303	KABUPATEN BANJAR	630306	KARANG INTAN	6303062026	BALAU	0.5835	2020
3.596	73	SULAWESI SELATAN	7308	KABUPATEN BONE	730810	CINA	7308102007	PADANG LOANG	0.5835	2020
3.597	81	MALUKU	8108	KABUPATEN MALUKU BARAT DAYA	810802	DAMER	8108022005	BEBAK TIMUR	0.5835	2020
3.598	82	MALUKU UTARA	8202	KABUPATEN HALMAHERA TENGAH	820208	PATANI BARAT	8202082002	BOBANE JAYA	0.5835	2020
3.599	53	NUSA TENGGARA TIMUR	5301	KUPANG	535301	AMARASI BARAT	5301172008	ERBAUN	0.5833	2020
3.600	53	NUSA TENGGARA TIMUR	5301	KUPANG	535301	AMARASI BARAT	5301172006	NEKBAUN	0.5833	2020
3.601	11	ACEH	1104	KABUPATEN ACEH TENGAH	110408	BINTANG	1104082005	DEDAMAR	0.5833	2020
3.602	11	ACEH	1107	KABUPATEN PIDIE	110707	INDRA JAYA	1107072048	TUHA SUWIEK	0.5833	2020
3.603	11	ACEH	1111	KABUPATEN BIREUEN	111104	JEUMPA	1111042036	LIPAH RAYEUK	0.5833	2020
3.604	11	ACEH	1116	KABUPATEN ACEH TAMIANG	111602	BENDAHARA	1116022016	LUBUK BATIL	0.5833	2020
3.605	12	SUMATERA UTARA	1211	KABUPATEN DAIRI	121112	GUNUNG SITEMBER	1211122006	KENDIT LIANG	0.5833	2020
3.606	14	RIAU	1407	KABUPATEN ROKAN HILIR	140704	RIMBA MELINTANG	1407042002	JUMRAH	0.5833	2020
3.607	16	SUMATERA SELATAN	1604	KABUPATEN LAHAT	160430	MULAK SEBINGKAI	1604302001	JADIAN BARU	0.5833	2020
3.608	16	SUMATERA SELATAN	1611	KABUPATEN EMPAT LAWANG	161105	LINTANG KANAN	1611052007	LUBUK CIK	0.5833	2020
3.609	17	BENGKULU	1706	KABUPATEN MUKO MUKO	170606	MALIN DEMAN	1706062004	GAJAH MAKMUR	0.5833	2020
3.610	17	BENGKULU	1706	KABUPATEN MUKO MUKO	170606	MALIN DEMAN	1706062007	AIR MERAH	0.5833	2020
3.611	36	BANTEN	3601	KABUPATEN PANDEGLANG	360128	CARITA	3601282008	KAWOYANG	0.5833	2020
3.612	53	NUSA TENGGARA TIMUR	5303	KABUPATEN TIMOR TENGAH UTARA	530318	NAIBENU	5303182004	SUNSEA	0.5833	2020
3.613	53	NUSA TENGGARA TIMUR	5310	KABUPATEN MANGGARAI	531006	CIBAL	5310062002	RADO	0.5833	2020
3.614	64	KALIMANTAN TIMUR	6408	KABUPATEN KUTAI TIMUR	640818	LONG MESANGAT	6408182007	SUMBER AGUNG	0.5833	2020
3.615	71	SULAWESI UTARA	7108	KABUPATEN BOLAANG MONGONDOW UTARA	710804	BOLANGITANG BARAT	7108042018	PAKU SELATAN	0.5833	2020
3.616	72	SULAWESI TENGAH	7210	KABUPATEN SIGI	721005	KULAWI	7210052001	SIWONGI	0.5833	2020
3.617	73	SULAWESI SELATAN	7315	KABUPATEN PINRANG	731507	LEMBANG	7315072004	RAJANG	0.5833	2020
3.618	73	SULAWESI SELATAN	7326	KABUPATEN TORAJA UTARA	732620	KAPALA PITU	7326202001	BENTENG KA'DO	0.5833	2020
3.619	91	PAPUA	9105	KABUPATEN KEPULAUAN YAPEN	910511	WONAWA	9105112007	KAREMONI	0.5833	2020
3.620	91	PAPUA	9106	KABUPATEN BIAK NUMFOR	910601	BIAK KOTA	9106012020	KABABUR	0.5833	2020
3.621	35	JAWA TIMUR	3527	KABUPATEN SAMPANG	352701	SRESEH	3527012005	DISANAH	0.5833	2020
3.622	35	JAWA TIMUR	3529	KABUPATEN SUMENEP	352912	AMBUNTEN	3529122004	TAMBAAGUNG BARAT	0.5833	2020
3.623	11	ACEH	1101	KABUPATEN ACEH SELATAN	110116	TRUMON TIMUR	1101162008	KAPA SESAK	0.5832	2020
3.624	11	ACEH	1107	KABUPATEN PIDIE	110703	BATEE	1107032017	MEE	0.5832	2020
3.625	11	ACEH	1107	KABUPATEN PIDIE	110718	SIMPANG TIGA	1107182035	JURONG	0.5832	2020
3.626	11	ACEH	1108	KABUPATEN ACEH UTARA	110816	NISAM	1108162019	GAMPONG BARAT	0.5832	2020
3.627	11	ACEH	1108	KABUPATEN ACEH UTARA	110824	PIRAK TIMUR	1108242012	SERDANG	0.5832	2020
3.628	11	ACEH	1109	KABUPATEN SIMEULUE	110902	SALANG	1109022014	GANANG PUSAKO	0.5832	2020
3.629	11	ACEH	1115	KABUPATEN NAGAN RAYA	111508	TADU RAYA	1115082016	ALUE SEUPEUNG	0.5832	2020
3.630	11	ACEH	1118	KABUPATEN PIDIE JAYA	111804	BANDAR DUA	1118042040	PEULAKAN CEBREK	0.5832	2020
3.631	12	SUMATERA UTARA	1201	KABUPATEN TAPANULI TENGAH	120111	SIRANDORUNG	1201112006	SIGODUNG	0.5832	2020
3.632	12	SUMATERA UTARA	1205	KABUPATEN LANGKAT	120512	PADANG TUALANG	1205122011	BANJAR JAYA	0.5832	2020
3.633	12	SUMATERA UTARA	1214	KABUPATEN NIAS SELATAN	121412	TOMA	1214122006	HILINDRASONIHA	0.5832	2020
3.634	18	LAMPUNG	1807	KABUPATEN LAMPUNG TIMUR	180707	WAY JEPARA	1807072011	BRAJA ASRI	0.5832	2020
3.635	36	BANTEN	3603	KABUPATEN TANGERANG	360305	CISOKA	3603052006	BOJONG LOA	0.5832	2020
3.636	53	NUSA TENGGARA TIMUR	5310	KABUPATEN MANGGARAI	531013	SATAR MESE BARAT	5310132019	BORIK	0.5832	2020
3.637	53	NUSA TENGGARA TIMUR	5321	KABUPATEN MALAKA	532112	BOTIN LEOBELE	5321122003	BABOTIN MAEMINA	0.5832	2020
3.638	61	KALIMANTAN BARAT	6105	KABUPATEN SINTANG	610506	KETUNGAU HULU	6105062005	SUNGAI SERIA	0.5832	2020
3.639	61	KALIMANTAN BARAT	6108	KABUPATEN LANDAK	610804	MANDOR	6108042009	KERAMAS	0.5832	2020
3.640	61	KALIMANTAN BARAT	6108	KABUPATEN LANDAK	610807	SENGAH TEMILA	6108072013	GOMBANG	0.5832	2020



NO	KODE PROVINSI	NAMA PROVINSI	KODE KABUPATEN	NAMA KABUPATEN	KODE KECAMATAN	NAMA KECAMATAN	KODE DESA	NAMA DESA	IDM	TAHUN PRIORITAS TERTINGGAL
3.641	63	KALIMANTAN SELATAN	6311	KABUPATEN BALANGAN	631102	HALONG	6311022020	MARAJAI	0,5832	2020
3.642	71	SULAWESI UTARA	7108	KABUPATEN BOLAANG MONGONDOW UTARA	710804	BOLANGITANG BARAT	7108042015	TALAGA	0,5832	2020
3.643	73	SULAWESI SELATAN	7317	KABUPATEN LUWU	731701	BASSE SANGTEMPE	7317012011	LANGE	0,5832	2020
3.644	74	SULAWESI TENGGARA	7408	KABUPATEN KOLAKA UTARA	740810	PAKUE TENGAH	7408102009	POWALAA	0,5832	2020
3.645	74	SULAWESI TENGGARA	7408	KABUPATEN KOLAKA UTARA	740814	TIWU	7408142002	LAWADIA	0,5832	2020
3.646	75	GORONTALO	7501	KABUPATEN GORONTALO	750102	TELAGA	7501022018	DULAMAYO SELATAN	0,5832	2020
3.647	75	GORONTALO	7505	KABUPATEN GORONTALO UTARA	750507	TOMOLITO	7505072008	BULANGO RAYA	0,5832	2020
3.648	33	JAWA TENGAH	3326	KABUPATEN PEKALONGAN	332602	PANINGGARAN	3326022009	SAWANGAN	0,5832	2020
3.649	33	JAWA TENGAH	3325	BATANG	333325	PECALUNGAN	3325142005	SIGUCI	0,5832	2020
3.650	13	SUMATERA BARAT	1308	KABUPATEN PASAMAN	130805	LUBUK SIKAPING	1308052005	AIA MANGGIH	0,5832	2020
3.651	16	SUMATERA SELATAN	1607	KABUPATEN BANYUASIN	160705	BETUNG	1607052018	TAJA RAYA II	0,5832	2020
3.652	17	BENGKULU	1703	KABUPATEN BENGKULU UTARA	170307	KOTA ARA MAKMUR	1703072011	SENALI	0,5832	2020
3.653	11	ACEH	1106	KABUPATEN ACEH BESAR	110613	PULO ACEH	1106132008	BLANG SITUNGKOH	0,5830	2020
3.654	12	SUMATERA UTARA	1221	KABUPATEN PADANG LAWAS	122101	SOSOPAN	1221012016	SIGALA-GALA	0,5830	2020
3.655	12	SUMATERA UTARA	1221	KABUPATEN PADANG LAWAS	122101	SOSOPAN	1221012021	HUTABARU SOSOPAN	0,5830	2020
3.656	53	NUSA TENGGARA TIMUR	5310	KABUPATEN MANGGARAI	531015	LELAK	5310152009	BANGKA TONGGUR	0,5830	2020
3.657	64	KALIMANTAN TIMUR	6408	KABUPATEN KUTAI TIMUR	640801	MUARA ANCALONG	6408012004	LONG NAH	0,5830	2020
3.658	65	KALIMANTAN UTARA	6503	KABUPATEN NUNUKAN	650319	KRAYAN BARAT	6503192018	SEMBUDUD	0,5830	2020
3.659	72	SULAWESI TENGAH	7202	KABUPATEN POSO	720227	PAMONA UTARA	7202272005	PANJOKA	0,5830	2020
3.660	75	GORONTALO	7504	KABUPATEN PAHUWATO	750402	LEMITO	7504022009	KENARI	0,5830	2020
3.661	82	MALUKU UTARA	8203	KABUPATEN HALMAHERA UTARA	820314	GALELA BARAT	8203142004	GOTALAMO	0,5830	2020
3.662	82	MALUKU UTARA	8204	KABUPATEN HALMAHERA SELATAN	820426	GANE TIMUR SELATAN	8204262002	GANE LUAR	0,5830	2020
3.663	35	JAWA TIMUR	3524	KABUPATEN LAMONGAN	352419	KEMBANGBAHU	3524192016	LOPANG	0,5830	2020
3.664	35	JAWA TIMUR	3529	KABUPATEN SUMENEP	352924	ARJASA	3529242014	KALISANGKA	0,5830	2020
3.665	11	ACEH	1107	KABUPATEN PIDIE	110724	MUTIARA TIMUR	1107242019	KULAM ARA	0,5830	2020
3.666	14	RIAU	1404	KABUPATEN INDRAGIRI HILIR	140402	ENOK	1404022005	SUNGAIAMBAT	0,5830	2020
3.667	14	RIAU	1408	KABUPATEN SIAK	140812	SABAK AUH	1408122006	SABAK PERMAI	0,5830	2020
3.668	18	LAMPUNG	1806	KABUPATEN TANGGAMUS	180609	CUKUH BALAK	1806092029	KUTAKAKHANG	0,5830	2020
3.669	18	LAMPUNG	1811	KABUPATEN MESUJI	181106	PANCA JAYA	1811062007	ADI KARYA MULYA	0,5830	2020
3.670	32	JAWA BARAT	3203	KABUPATEN CIANJUR	320318	PAGELARAN	3203182012	KERTARAHARJA	0,5830	2020
3.671	61	KALIMANTAN BARAT	6108	KABUPATEN LANDAK	610811	JELIMPO	6108112010	PAWIS HILIR	0,5830	2020
3.672	64	KALIMANTAN TIMUR	6407	KABUPATEN KUTAI BARAT	640711	JEMPANG	6407112005	PERIGIQ	0,5830	2020
3.673	73	SULAWESI SELATAN	7308	KABUPATEN BONE	730820	CENRANA	7308202013	AJALLASE	0,5830	2020
3.674	73	SULAWESI SELATAN	7317	KABUPATEN LUWU	731719	SULI BARAT	7317192007	TALLANG	0,5830	2020
3.675	74	SULAWESI TENGGARA	7401	KABUPATEN KOLAKA	740118	TANGGETADA	7401182011	PUUNDAIPA	0,5830	2020
3.676	74	SULAWESI TENGGARA	7408	KABUPATEN KOLAKA UTARA	740812	POREHU	7408122003	TANGGARURU	0,5830	2020
3.677	81	MALUKU	8103	KABUPATEN MALUKU TENGGARA BARAT	810302	SELARU	8103022003	KANDAR	0,5830	2020
3.678	11	ACEH	1108	KABUPATEN ACEH UTARA	110818	LANGKAHAN	1108182002	ALUE DUA	0,5829	2020
3.679	11	ACEH	1117	KABUPATEN BENER MERIAH	111709	MESIDAH	1117092009	AMOR	0,5829	2020
3.680	12	SUMATERA UTARA	1202	KABUPATEN TAPANULI UTARA	120208	PURBA TUA	1202082001	SIDUA BAHAL	0,5829	2020
3.681	12	SUMATERA UTARA	1213	KABUPATEN MANDAILING NATAL	121322	SINUNUKAN	1213222012	SUKA DAMAI	0,5829	2020
3.682	12	SUMATERA UTARA	1222	KABUPATEN LABUHANBATU SELATAN	122205	SILANGKITANG	1222052001	MANDALASENA	0,5829	2020
3.683	14	RIAU	1410	KABUPATEN KEPULAUAN MERANTI	141006	PULAUMERBAU	1410062011	KETAPANG PERMAI	0,5829	2020
3.684	16	SUMATERA SELATAN	1607	KABUPATEN BANYUASIN	160718	SUMBER MARGA TELANG	1607182006	KARANG BARU	0,5829	2020
3.685	36	BANTEN	3602	KABUPATEN LEBAK	360219	CIBEBER	3602192023	CIHERANG	0,5829	2020
3.686	52	NUSA TENGGARA BARAT	5206	KABUPATEN BIMA	520607	WERA	5206072009	OI TUI	0,5829	2020
3.687	53	NUSA TENGGARA TIMUR	5301	KABUPATEN KUPANG	530105	KUPANG BARAT	5301052006	TESABELA	0,5829	2020
3.688	53	NUSA TENGGARA TIMUR	5307	KABUPATEN SIKKA	530705	ALOK	5307052016	GUNUNG SARI	0,5829	2020
3.689	63	KALIMANTAN SELATAN	6302	KABUPATEN KOTABARU	630201	PULAUSEMBILAN	6302012005	TANJUNGNYIUR	0,5829	2020
3.690	63	KALIMANTAN SELATAN	6311	KABUPATEN BALANGAN	631107	PARINGIN SELATAN	6311072007	HALUBAU	0,5829	2020
3.691	73	SULAWESI SELATAN	7310	KABUPATEN PANGKAJENE KEPULAUAN	731007	LABAKKANG	7310072012	KASSI LOE	0,5829	2020
3.692	74	SULAWESI TENGGARA	7406	KABUPATEN BOMBANA	740613	KABAENA SELATAN	7406132002	BATUAWU	0,5829	2020
3.693	91	PAPUA	9119	KABUPATEN SUPIORI	911905	SUPIORI BARAT	9119052004	AMYAS	0,5829	2020
3.694	33	JAWA TENGAH	3308	KABUPATEN MAGELANG	330816	PAKIS	3308162020	JAMBEWANGI	0,5829	2020
3.695	35	JAWA TIMUR	3524	KABUPATEN LAMONGAN	352410	MADURAN	3524102012	GUMANTUK	0,5829	2020
3.696	35	JAWA TIMUR	3526	KABUPATEN BANGKALAN	352616	MODUNG	3526162008	SRABI TIMUR	0,5829	2020



NO	KODE PROVINSI	NAMA PROVINSI	KODE KABUPATEN	NAMA KABUPATEN	KODE KECAMATAN	NAMA KECAMATAN	KODE DESA	NAMA DESA	IDM	TAHUN PRIORITAS TERTINGGAL
3.697	11	ACEH	1106	KABUPATEN ACEH BESAR	110623	BLANG BINTANG	1106232017	COT NAMBAK	0,5827	2020
3.698	11	ACEH	1115	KABUPATEN NAGAN RAYA	111505	DARUL MAKMUR	1115052038	SIMPANG DUA	0,5827	2020
3.699	11	ACEH	1116	KABUPATEN ACEH TAMIANG	111607	TAMIANG HULU	1116072008	RONGOH	0,5827	2020
3.700	12	SUMATERA UTARA	1207	KABUPATEN DELI SERDANG	120719	GALANG	1207192027	PULAU TAGOR BATU	0,5827	2020
3.701	12	SUMATERA UTARA	1214	KABUPATEN NIAS SELATAN	121432	LUAHAGUNDRE MANIAMOLO	1214322004	ORAHILI FAOMASI	0,5827	2020
3.702	32	JAWA BARAT	3206	KABUPATEN TASIKMALAYA	320616	TANJUNGPURJA	3206162007	SUKASENANG	0,5827	2020
3.703	52	NUSA TENGGARA BARAT	5204	KABUPATEN SUMBAWA	520413	PLAMPANG	5204132006	SEPAYUNG	0,5827	2020
3.704	52	NUSA TENGGARA BARAT	5204	KABUPATEN SUMBAWA	520413	PLAMPANG	5204132008	UPT. PERODE SP I	0,5827	2020
3.705	61	KALIMANTAN BARAT	6104	KABUPATEN KETAPANG	610407	SUNGGAI LAUR	6104072013	MEKAR HARAPAN	0,5827	2020
3.706	62	KALIMANTAN TENGAH	6203	KABUPATEN KAPUAS	620309	MANTANGAI	6203092007	MANTANGAI TENGAH	0,5827	2020
3.707	62	KALIMANTAN TENGAH	6203	KABUPATEN KAPUAS	620309	MANTANGAI	6203092028	KALADAN JAYA	0,5827	2020
3.708	62	KALIMANTAN TENGAH	6207	KABUPATEN SERUYAN	620702	SERUYAN TENGAH	6207022030	RINGIN AGUNG	0,5827	2020
3.709	63	KALIMANTAN SELATAN	6308	KABUPATEN HULU SUNGGAI UTARA	630803	SUNGGAI PANDAN	6308032041	JALAN LURUS	0,5827	2020
3.710	64	KALIMANTAN TIMUR	6407	KABUPATEN KUTAI BARAT	640706	MELAK	6407062002	EMPAKUQ	0,5827	2020
3.711	72	SULAWESI TENGAH	7205	KABUPATEN BUOL	720507	TILOAN	7205072009	MONGGONIT	0,5827	2020
3.712	73	SULAWESI SELATAN	7317	KABUPATEN LUWU	731709	LAMASI	7317092024	AWO GADING	0,5827	2020
3.713	74	SULAWESI TENGGARA	7409	KABUPATEN KONAWE UTARA	740908	OHEO	7409082004	LANDAWE	0,5827	2020
3.714	76	SULAWESI BARAT	7604	KABUPATEN POLEWALI MANDAR	760408	MAPILLI	7604082011	BEROANGIN	0,5827	2020
3.715	82	MALUKU UTARA	8272	KOTA TIDORE KEPULAUAN	827204	TIDORE SELATAN	8272042007	MARE KOFO	0,5827	2020
3.716	91	PAPUA	9103	KABUPATEN JAYAPURA	910310	DEMTA	9103102006	KAMDERA	0,5827	2020
3.717	35	JAWA TIMUR	3517	KABUPATEN JOMBANG	351705	WONOSALAM	3517052001	GALENGDOWO	0,5827	2020
3.718	35	JAWA TIMUR	3524	KABUPATEN LAMONGAN	352416	MANTUP	3524162015	RUMPUK	0,5827	2020
3.719	91	PAPUA	9106	BIAK NUMFOR	910610	BIAK UTARA	9106102012	DERNAFI	0,5827	2020
3.720	91	PAPUA	9102	JAYAWIJAYA	910210	WESAPUT	9102102004	MAWAMPI	0,5827	2020
3.721	65	KALIMANTAN UTARA	6503	NUNUKAN	650303	LUMBIS OGONG	6503032037	KUYO	0,5827	2020
3.722	14	RIAU	1401	KABUPATEN KAMPAR	140119	KAMPAR KIRI TENGAH	1401192006	PENGHIDUPAN	0,5827	2020
3.723	18	LAMPUNG	1806	KABUPATEN TANGGAMUS	180603	WONOSOBO	1806032008	WAY PANAS	0,5827	2020
3.724	62	KALIMANTAN TENGAH	6206	KABUPATEN KATINGAN	620601	KAMPANG	6206012009	ASEM KUMBANG	0,5827	2020
3.725	64	KALIMANTAN TIMUR	6402	KABUPATEN KUTAI KARTANEGARA	640204	ANGGANA	6402042008	HANDIL TERUSAN	0,5827	2020
3.726	33	JAWA TENGAH	3304	KABUPATEN BANJARNEGARA	330415	PEJAWARAN	3304152002	KARANGSARI	0,5827	2020
3.727	33	JAWA TENGAH	3308	KABUPATEN MAGELANG	330818	GRABAG	3308182013	KALIPUCANG	0,5827	2020
3.728	33	JAWA TENGAH	3329	KABUPATEN BREBES	332916	KETANGGUNGAN	3329162007	CISEUREUH	0,5827	2020
3.729	62	KALIMANTAN TENGAH	6202	KOTAWARINGIN TIMUR	620202	BUKIT SANTUAI	6202152001	TUMBANG TILAP	0,5827	2020
3.730	11	ACEH	1111	KABUPATEN BIREUEN	111111	SIMPANG MAMPLAM	1111112003	RHEUM TIMU	0,5826	2020
3.731	11	ACEH	1117	KABUPATEN BENER MERIAH	111709	MESIDAH	1117092011	WIH RESAP	0,5826	2020
3.732	12	SUMATERA UTARA	1207	KABUPATEN DELI SERDANG	120719	GALANG	1207192028	PAYA KUDA	0,5826	2020
3.733	12	SUMATERA UTARA	1210	KABUPATEN LABUHANBATU	121018	PANAI TENGAH	1210182003	SEI SIARTI	0,5826	2020
3.734	18	LAMPUNG	1806	KABUPATEN TANGGAMUS	180611	PUGUNG	1806112027	TALANG LEBAR	0,5826	2020
3.735	36	BANTEN	3601	KABUPATEN PANDEGLANG	360110	BOJONG	3601102008	CAHAYAMEKAR	0,5826	2020
3.736	36	BANTEN	3601	KABUPATEN PANDEGLANG	360117	MANDALAWANGI	3601172003	NEMBOL	0,5826	2020
3.737	52	NUSA TENGGARA BARAT	5206	KABUPATEN BIMA	520608	DONGGO	5206082012	MPILI	0,5826	2020
3.738	63	KALIMANTAN SELATAN	6305	KABUPATEN TAPIN	630503	TAPIN TENGAH	6305032015	MANDURIAN HILIR	0,5826	2020
3.739	63	KALIMANTAN SELATAN	6308	KABUPATEN HULU SUNGGAI UTARA	630803	SUNGGAI PANDAN	6308032001	RANTAU KARAU HILIR	0,5826	2020
3.740	71	SULAWESI UTARA	7106	KABUPATEN MINAHASA UTARA	710604	WORI	7106042008	MANTEHAGE III TINONGKO	0,5826	2020
3.741	72	SULAWESI TENGAH	7201	KABUPATEN BANGGAI	720113	NUHON	7201132017	KABUA BUA	0,5826	2020
3.742	72	SULAWESI TENGAH	7204	KABUPATEN TOLI TOLI	720401	DAMPAL SELATAN	7204012005	DONGKO	0,5826	2020
3.743	74	SULAWESI TENGGARA	7405	KABUPATEN KONAWE SELATAN	740501	TINANGGEA	7405012014	PALOTAWO	0,5826	2020
3.744	81	MALUKU	8107	KABUPATEN KEPULAUAN ARU	810704	ARU UTARA	8107042001	MARLASI	0,5826	2020
3.745	82	MALUKU UTARA	8205	KABUPATEN KEPULAUAN SULA	820507	SULABESI TENGAH	8205072003	WAIMAN	0,5826	2020
3.746	91	PAPUA	9101	MERAUKE	910101	NAUKENJERAI	9101122002	ONGGAYA	0,5826	2020
3.747	11	ACEH	1104	KABUPATEN ACEH TENGAH	110402	SILIH NARA	1104022041	ARUL KUMER SELATAN	0,5825	2020
3.748	11	ACEH	1107	KABUPATEN PIDIE	110711	MILA	1107112015	MESJID ANDEUE	0,5825	2020
3.749	11	ACEH	1116	KABUPATEN ACEH TAMIANG	111609	BANDA MULIA	1116092008	SUKA JADI	0,5825	2020
3.750	11	ACEH	1116	KABUPATEN ACEH TAMIANG	111612	SEKERAK	1116122003	PANTAI TINJAU	0,5825	2020
3.751	11	ACEH	1118	KABUPATEN PIDIE JAYA	111802	ULIM	1118022006	GEULANGGANG	0,5825	2020
3.752	12	SUMATERA UTARA	1203	KABUPATEN TAPANULI SELATAN	120331	ANGKOLA SANGKUNUR	1203312003	SIMATOHIR	0,5825	2020



NO	KODE PROVINSI	NAMA PROVINSI	KODE KABUPATEN	NAMA KABUPATEN	KODE KECAMATAN	NAMA KECAMATAN	KODE DESA	NAMA DESA	IDM	TAHUN PRIORITAS TERTINGGAL
3.753	12	SUMATERA UTARA	1212	KABUPATEN TOBA SAMOSIR	121223	BONATUA LUNASI	1212232005	NAGA TIMBUL	0.5825	2020
3.754	12	SUMATERA UTARA	1217	KABUPATEN SAMOSIR	121704	PALUPI	1217042006	HATOGUAN	0.5825	2020
3.755	13	SUMATERA BARAT	1301	KABUPATEN PESIRIS SELATAN	130109	LINGGO SARI BAGANTI	1301092004	PUNGASAN TIMUR	0.5825	2020
3.756	13	SUMATERA BARAT	1302	KABUPATEN SOLOK	130212	X KOTO DIATAS	1302122006	PASILIHAN	0.5825	2020
3.757	16	SUMATERA SELATAN	1610	KABUPATEN OGAN ILIR	161014	RAMBANG KUANG	1610142003	KUANG DALAM BARAT	0.5825	2020
3.758	16	SUMATERA SELATAN	1611	KABUPATEN EMPAT LAWANG	161109	SALING	1611092001	LUBUK KELUMPANG	0.5825	2020
3.759	16	SUMATERA SELATAN	1612	KABUPATEN PENUKAL ABAB LEMATAN	161204	ABAB	1612042007	PENGABUAN TIMUR	0.5825	2020
3.760	32	JAWA BARAT	3201	KABUPATEN BOGOR	320109	SUKAMAKMUR	3201092004	SUKAWANGI	0.5825	2020
3.761	32	JAWA BARAT	3202	KABUPATEN SUKABUMI	320223	KALIBUNDER	3202232007	MEKARWANGI	0.5825	2020
3.762	32	JAWA BARAT	3206	KABUPATEN TASIKMALAYA	320619	JATIWARAS	3206192010	KERTARAHAYU	0.5825	2020
3.763	36	BANTEN	3601	KABUPATEN PANDEGLANG	360108	MUNJUL	3601082005	GUNUNGBATU	0.5825	2020
3.764	36	BANTEN	3601	KABUPATEN PANDEGLANG	360108	MUNJUL	3601082009	CIBITUNG	0.5825	2020
3.765	53	NUSA TENGGARA TIMUR	5313	KABUPATEN LEMBATA	531302	ATADEI	5313022012	DORI PEWUT	0.5825	2020
3.766	53	NUSA TENGGARA TIMUR	5321	KABUPATEN MALAKA	532110	KOBALIMA TIMUR	5321102003	ALAS	0.5825	2020
3.767	63	KALIMANTAN SELATAN	6304	KABUPATEN BARITO KUALA	630412	TABUKAN	6304122003	TELUK TAMBA	0.5825	2020
3.768	73	SULAWESI SELATAN	7304	KABUPATEN JENEPONTO	730407	BONTORAMBA	7304072007	KARELOE	0.5825	2020
3.769	74	SULAWESI TENGGARA	7403	KABUPATEN MUNA	740330	KONTU KOWUNA	7403302002	KAROO	0.5825	2020
3.770	74	SULAWESI TENGGARA	7404	KABUPATEN BUTON	740411	PASARWAJO	7404112008	WINNING	0.5825	2020
3.771	74	SULAWESI TENGGARA	7408	KABUPATEN KOLAKA UTARA	740810	PAKUE TENGAH	7408102005	PASAMPANG	0.5825	2020
3.772	75	GORONTALO	7505	KABUPATEN GORONTALO UTARA	750501	ATINGGOLA	7505012014	WAPALO	0.5825	2020
3.773	81	MALUKU	8106	KABUPATEN SERAM BAGIAN BARAT	810609	KEPULAUAN MANIPA	8106092002	MASAWOY	0.5825	2020
3.774	82	MALUKU UTARA	8203	KABUPATEN HALMAHERA UTARA	820308	MALIFUT	8203082004	TAHANE	0.5825	2020
3.775	91	PAPUA	9109	KABUPATEN MIMIKA	910909	KUALA KENCANA	9109092007	BHINTUKA	0.5825	2020
3.776	33	JAWA TENGAH	3308	KABUPATEN MAGELANG	330812	KAJORAN	3308122007	NGENDROSARI	0.5825	2020
3.777	35	JAWA TIMUR	3529	KABUPATEN SUMENEP	352907	LENTENG	3529072004	BANARESEP TIMUR	0.5825	2020
3.778	11	ACEH	1108	KABUPATEN ACEH UTARA	110802	DEWANTARA	1108022012	GEULUMPANG SULU TIMU	0.5824	2020
3.779	11	ACEH	1108	KABUPATEN ACEH UTARA	110810	SYAMTALIRA ARON	1108102031	HAGU	0.5824	2020
3.780	11	ACEH	1109	KABUPATEN SIMEULUE	110902	SALANG	1109022001	UJUNG SALANG	0.5824	2020
3.781	11	ACEH	1114	KABUPATEN ACEH JAYA	111406	PANGA	1114062005	PANTON KRUENG	0.5824	2020
3.782	11	ACEH	1118	KABUPATEN PIDIE JAYA	111801	MEUREUDU	1118012022	LAMPOH LADA	0.5824	2020
3.783	12	SUMATERA UTARA	1201	KABUPATEN TAPANULI TENGAH	120112	ANDAM DEWI	1201122006	SOSOR GONTING	0.5824	2020
3.784	12	SUMATERA UTARA	1203	KABUPATEN TAPANULI SELATAN	120304	SIPIROK	1203042069	TOLANG	0.5824	2020
3.785	12	SUMATERA UTARA	1212	KABUPATEN TOBA SAMOSIR	121223	BONATUA LUNASI	1212232007	SILAMOSIK II	0.5824	2020
3.786	12	SUMATERA UTARA	1214	KABUPATEN NIAS SELATAN	121421	O'O'U	1214212001	HILINAMAZIHONO	0.5824	2020
3.787	12	SUMATERA UTARA	1217	KABUPATEN SAMOSIR	121706	SIANJAR MULA MULA	1217062005	HUTA GURGUR	0.5824	2020
3.788	12	SUMATERA UTARA	1220	KABUPATEN PADANG LAWAS UTARA	122004	PADANG BOLAK	1220042039	GUNUNG TUA JAE	0.5824	2020
3.789	14	RIAU	1401	KABUPATEN KAMPAR	140107	KAMPAR KIRI	1401072008	TELUK PAMAN	0.5824	2020
3.790	14	RIAU	1401	KABUPATEN KAMPAR	140108	KAMPAR KIRI HILIR	1401082005	RANTAU KASIH	0.5824	2020
3.791	14	RIAU	1402	KABUPATEN INDRAGIRI HULU	140213	RAKIT KULIM	1402132003	TALANG SELANTAI	0.5824	2020
3.792	15	JAMBI	1502	KABUPATEN MERANGIN	150203	MUARA SIAU	1502032012	MUARA SIAU	0.5824	2020
3.793	16	SUMATERA SELATAN	1606	KABUPATEN MUSI BANYUASIN	160609	BAYUNG LENCIR	1606092015	MUARA MEDAK	0.5824	2020
3.794	16	SUMATERA SELATAN	1610	KABUPATEN OGAN ILIR	161016	PAYARAMAN	1610162005	TANJUNG LALANG	0.5824	2020
3.795	18	LAMPUNG	1803	KABUPATEN LAMPUNG UTARA	180302	KOTABUMI	1803022012	BOJONG BARAT	0.5824	2020
3.796	18	LAMPUNG	1806	KABUPATEN TANGGAMUS	180625	BANDAR NEGERI SEMUONG	1806252011	TULUNG SARI	0.5824	2020
3.797	32	JAWA BARAT	3202	KABUPATEN SUKABUMI	320201	PALABUHANRATU	3202012006	PASIRSUREN	0.5824	2020
3.798	36	BANTEN	3602	KABUPATEN LEBAK	360223	CURUG BITUNG	3602232003	CANDI	0.5824	2020
3.799	53	NUSA TENGGARA TIMUR	5302	KABUPATEN TIMOR TENGAH SELATAN	530230	MOLLO TENGAH	5302302006	PIKA	0.5824	2020
3.800	53	NUSA TENGGARA TIMUR	5303	KABUPATEN TIMOR TENGAH UTARA	530308	INSANA	5303082006	SUSULAKU	0.5824	2020
3.801	53	NUSA TENGGARA TIMUR	5303	KABUPATEN TIMOR TENGAH UTARA	530314	BIKOMI SELATAN	5303142005	OETALUS	0.5824	2020
3.802	53	NUSA TENGGARA TIMUR	5308	KABUPATEN ENDE	530821	LEPEMBUSU KELISOKE	5308212002	MUKUREKU	0.5824	2020
3.803	53	NUSA TENGGARA TIMUR	5311	KABUPATEN SUMBA TIMUR	531106	PINU PAHAR	5311062004	TAWUI	0.5824	2020
3.804	53	NUSA TENGGARA TIMUR	5311	KABUPATEN SUMBA TIMUR	531111	WULLA WAJELU	5311112004	LATENA	0.5824	2020
3.805	61	KALIMANTAN BARAT	6104	KABUPATEN KETAPANG	610407	SUNGAI LAUR	6104072018	TELUK MUTIARA	0.5824	2020
3.806	61	KALIMANTAN BARAT	6109	KABUPATEN SEKADAU	610903	NANGA TAMAN	6109032002	RIRANG JATI	0.5824	2020
3.807	62	KALIMANTAN TENGAH	6203	KABUPATEN KAPUAS	620309	MANTANGAI	6203092005	PULAU KALADAN	0.5824	2020
3.808	62	KALIMANTAN TENGAH	6203	KABUPATEN KAPUAS	620310	TIMPAH	6203102003	LAWANG KAJANG	0.5824	2020



NO	KODE PROVINSI	NAMA PROVINSI	KODE KABUPATEN	NAMA KABUPATEN	KODE KECAMATAN	NAMA KECAMATAN	KODE DESA	NAMA DESA	IDM	TAHUN PRIORITAS TERTINGGAL
3.809	62	KALIMANTAN TENGAH	6207	KABUPATEN SERUYAN	620701	SERUYAN HILIR	6207012010	BAUNG	0.5824	2020
3.810	74	SULAWESI TENGGARA	7401	KABUPATEN KOLAKA	740118	TANGGETADA	7401182012	ONEEHA	0.5824	2020
3.811	74	SULAWESI TENGGARA	7402	KABUPATEN KONAWE	740223	ROUTA	7402232002	TIRA WONUA	0.5824	2020
3.812	74	SULAWESI TENGGARA	7402	KABUPATEN KONAWE	740223	ROUTA	7402232003	PARUDONGKA	0.5824	2020
3.813	74	SULAWESI TENGGARA	7402	KABUPATEN KONAWE	740231	ASINUA	7402312007	AWUA SARI	0.5824	2020
3.814	74	SULAWESI TENGGARA	7404	KABUPATEN BUTON	740422	KAPONTORI	7404222010	BUKIT ASRI	0.5824	2020
3.815	81	MALUKU	8101	KABUPATEN MALUKU TENGAH	810123	TELUTIH	8101232006	LAIMU	0.5824	2020
3.816	81	MALUKU	8109	KABUPATEN BURU SELATAN	810901	NAMROLE	8109012004	FATMITE	0.5824	2020
3.817	81	MALUKU	8172	KOTA TUAL	817205	KUR SELATAN	8172052001	KANARA	0.5824	2020
3.818	33	JAWA TENGAH	3307	KABUPATEN WONOSOBO	330711	MOJOTENGAH	3307112018	SLUKATAN	0.5824	2020
3.819	33	JAWA TENGAH	3308	KABUPATEN MAGELANG	330818	GRABAG	3308182023	NGRANCAH	0.5824	2020
3.820	33	JAWA TENGAH	3309	KABUPATEN BOYOLALI	330916	ANDONG	3309162005	MOJO	0.5824	2020
3.821	33	JAWA TENGAH	3321	KABUPATEN DEMAK	332101	MRANGGEN	3321012003	SUMBEREJO	0.5824	2020
3.822	33	JAWA TENGAH	3329	KABUPATEN BREBES	332904	PAGUYANGAN	3329042002	CIPETUNG	0.5824	2020
3.823	35	JAWA TIMUR	3504	KABUPATEN TULUNGAGUNG	350415	BESUKI	3504152008	WATESKROYO	0.5824	2020
3.824	35	JAWA TIMUR	3524	KABUPATEN LAMONGAN	352425	DEKET	3524252012	BABATAGUNG	0.5824	2020
3.825	35	JAWA TIMUR	3526	KABUPATEN BANGKALAN	352614	TRAGAH	3526142017	JA'AH	0.5824	2020
3.826	53	NUSA TENGGARA TIMUR	5302	TIMOR TENGAH SELATAN	535302	KI'E	5302102005	NAPI	0.5823	2020
3.827	15	JAMBI	1506	TANJUNG JABUNG BARAT	151506	PENGABUAN	1506032008	MEKAR JATI	0.5822	2020
3.828	15	JAMBI	1506	TANJUNG JABUNG BARAT	151506	PENGABUAN	1506032020	PASAR SENIN	0.5822	2020
3.829	11	ACEH	1106	KABUPATEN ACEH BESAR	110605	MONTASIK	1106052045	MON ARA	0.5822	2020
3.830	11	ACEH	1107	KABUPATEN PIDIE	110716	PIDIE	1107162060	BLANG KULA	0.5822	2020
3.831	11	ACEH	1108	KABUPATEN ACEH UTARA	110814	T. JAMBO AYE	1108142043	COT BIEK	0.5822	2020
3.832	11	ACEH	1108	KABUPATEN ACEH UTARA	110815	SAWANG	1108152008	BABAH BULO	0.5822	2020
3.833	11	ACEH	1111	KABUPATEN BIREUEN	111103	PEUDADA	1111032044	JABA	0.5822	2020
3.834	11	ACEH	1112	KABUPATEN ACEH BARAT DAYA	111202	TANGAN-TANGAN	1112022003	MESJID	0.5822	2020
3.835	12	SUMATERA UTARA	1203	KABUPATEN TAPANULI SELATAN	120330	TANO TOMBANGAN ANGKOLA	1203302002	AEK UNCIM	0.5822	2020
3.836	12	SUMATERA UTARA	1205	KABUPATEN LANGKAT	120523	PEMATANG JAYA	1205232007	SERANG JAYA	0.5822	2020
3.837	12	SUMATERA UTARA	1206	KABUPATEN KARO	120609	LAUBALENG	1206092008	KUTAMBELIN	0.5822	2020
3.838	12	SUMATERA UTARA	1206	KABUPATEN KARO	120617	TIGANDERKET	1206172016	GUNUNG MERLAWAN	0.5822	2020
3.839	12	SUMATERA UTARA	1211	KABUPATEN DAIRI	121102	SUMBUL	1211022025	BARISAN NAULI	0.5822	2020
3.840	12	SUMATERA UTARA	1213	KABUPATEN MANDAILING NATAL	121315	BATAHAN	1213152001	BANJAR AUR	0.5822	2020
3.841	12	SUMATERA UTARA	1220	KABUPATEN PADANG LAWAS UTARA	122006	PORTIBI	1220062022	GUMARUPU BARU	0.5822	2020
3.842	12	SUMATERA UTARA	1221	KABUPATEN PADANG LAWAS	122105	HUTA RAJA TINGGI	1221052021	UJUNG BATU III	0.5822	2020
3.843	16	SUMATERA SELATAN	1604	KABUPATEN LAHAT	160408	PULAUPINANG	1604082013	KUBA	0.5822	2020
3.844	16	SUMATERA SELATAN	1609	KABUPATEN OGAN KOMERING ULU SELATAN	160911	KISAM ILIR	1609112009	TANJUNG JATI	0.5822	2020
3.845	16	SUMATERA SELATAN	1610	KABUPATEN OGAN ILIR	161010	PEMULUTAN BARAT	1610102006	ULAK KEMBAHANG I	0.5822	2020
3.846	18	LAMPUNG	1808	KABUPATEN WAY KANAN	180807	NEGERI AGUNG	1808072002	BANDAR DALAM	0.5822	2020
3.847	18	LAMPUNG	1808	KABUPATEN WAY KANAN	180807	NEGERI AGUNG	1808072013	MULYA SARI	0.5822	2020
3.848	18	LAMPUNG	1808	KABUPATEN WAY KANAN	180807	NEGERI AGUNG	1808072018	SUMBER REJEKI	0.5822	2020
3.849	32	JAWA BARAT	3201	KABUPATEN BOGOR	320122	CIGUDEG	3201222006	ARGAPURA	0.5822	2020
3.850	32	JAWA BARAT	3215	KABUPATEN KARAWANG	321530	CILEBAR	3215302003	PUSAKAJAYA SELATAN	0.5822	2020
3.851	36	BANTEN	3601	KABUPATEN PANDEGLANG	360114	SAKETI	3601142003	MAJAU	0.5822	2020
3.852	62	KALIMANTAN TENGAH	6206	KABUPATEN KATINGAN	620613	BUKIT RAYA	6206132008	TUMBANG KAJAMEI	0.5822	2020
3.853	63	KALIMANTAN SELATAN	6302	KABUPATEN KOTABARU	630213	PAMUKAN UTARA	6302132011	KALIAN	0.5822	2020
3.854	63	KALIMANTAN SELATAN	6307	KABUPATEN HULU SUNGAI TENGAH	630704	LABUAN AMAS UTARA	6307042013	TUNGKUP	0.5822	2020
3.855	72	SULAWESI TENGAH	7204	KABUPATEN TOLI TOLI	720401	DAMPAL SELATAN	7204012001	KOMBO	0.5822	2020
3.856	73	SULAWESI SELATAN	7314	KABUPATEN SIDENRENG RAPPANG	731410	PITU RIAWA	7314102008	BETAO RIASE	0.5822	2020
3.857	73	SULAWESI SELATAN	7316	KABUPATEN ENREKANG	731601	MAIWA	7316012009	TAPONG	0.5822	2020
3.858	73	SULAWESI SELATAN	7316	KABUPATEN ENREKANG	731608	CURIO	7316082005	TALLUNG URA	0.5822	2020
3.859	73	SULAWESI SELATAN	7322	KABUPATEN LUWU UTARA	732212	TANA LILI	7322122003	POREANG	0.5822	2020
3.860	74	SULAWESI TENGGARA	7402	KABUPATEN KONAWE	740241	WONGGEDUKU BARAT	7402412010	LAMBANGI	0.5822	2020
3.861	74	SULAWESI TENGGARA	7406	KABUPATEN BOMBANA	740609	RAROWATU UTARA	7406092003	LANTOWUA	0.5822	2020
3.862	74	SULAWESI TENGGARA	7410	KABUPATEN BUTON UTARA	741005	KULISUSU UTARA	7410052014	WOWONGA JAYA	0.5822	2020
3.863	74	SULAWESI TENGGARA	7415	KABUPATEN BUTON SELATAN	741502	SAMPOLAWA	7415022015	WINDU MAKMUR	0.5822	2020
3.864	76	SULAWESI BARAT	7603	KABUPATEN MAMASA	760309	TANDUK KALUA	7603092005	SINDAGAMANIK	0.5822	2020



NO	KODE PROVINSI	NAMA PROVINSI	KODE KABUPATEN	NAMA KABUPATEN	KODE KECAMATAN	NAMA KECAMATAN	KODE DESA	NAMA DESA	IDM	TAHUN PRIORITAS TERTINGGAL
3.865	76	SULAWESI BARAT	7606	KABUPATEN MAMUJU TENGAH	760604	TOPOYO	7606042015	SINABATTA	0.5822	2020
3.866	92	PAPUA BARAT	9201	KABUPATEN SORONG	920108	KLAMONO	9201082003	WARIAYAU	0.5822	2020
3.867	33	JAWA TENGAH	3308	KABUPATEN MAGELANG	330818	GRABAG	3308182016	SAMBUNGREJO	0.5822	2020
3.868	33	JAWA TENGAH	3326	KABUPATEN PEKALONGAN	332604	PETUNGKRIYONO	3326042006	SONGGODADI	0.5822	2020
3.869	35	JAWA TIMUR	3524	KABUPATEN LAMONGAN	352421	TURI	3524212018	KEPUDIBENER	0.5822	2020
3.870	91	PAPUA	9107	PUNCAK JAYA	910710	GURAGE	9107182008	NALIME	0.5822	2020
3.871	91	PAPUA	9115	WAROPEN	911515	UREI FAISEI	9115082010	GHOYUI	0.5822	2020
3.872	11	ACEH	1105	KABUPATEN ACEH BARAT	110506	BUBON	1105062003	BERAWANG	0.5822	2020
3.873	12	SUMATERA UTARA	1201	KABUPATEN TAPANULI TENGAH	120102	SORKAM	1201022016	SORKAM TENGAH	0.5822	2020
3.874	14	RIAU	1402	KABUPATEN INDRAGIRI HULU	140210	KUALA CENAKU	1402102005	TANJUNG SARI	0.5822	2020
3.875	18	LAMPUNG	1803	KABUPATEN LAMPUNG UTARA	180323	BLAMBANGAN PAGAR	1803232005	TULUNG SINGKIP	0.5822	2020
3.876	72	SULAWESI TENGAH	7201	KABUPATEN BANGGAI	720119	BALANTAK UTARA	7201192005	ONDOLIANG	0.5822	2020
3.877	73	SULAWESI SELATAN	7324	KABUPATEN LUWU TIMUR	732403	TOWUTI	7324032006	TOKALIMBO	0.5822	2020
3.878	11	ACEH	1101	KABUPATEN ACEH SELATAN	110103	KLUET SELATAN	1101032016	UJUNG PADANG	0.5821	2020
3.879	11	ACEH	1107	KABUPATEN PIDIE	110707	INDRA JAYA	1107072016	MESJID TUNGKOP	0.5821	2020
3.880	11	ACEH	1107	KABUPATEN PIDIE	110718	SIMPANG TIGA	1107182021	GONG	0.5821	2020
3.881	11	ACEH	1108	KABUPATEN ACEH UTARA	110807	MEURAH MULIA	1108072019	MEUNASAH MEE	0.5821	2020
3.882	11	ACEH	1108	KABUPATEN ACEH UTARA	110809	SEUNUDDON	1108092026	TEUPIN KUYUN	0.5821	2020
3.883	11	ACEH	1111	KABUPATEN BIREUEN	111101	SAMALANGA	1111012017	PULO BAROH	0.5821	2020
3.884	11	ACEH	1117	KABUPATEN BENER MERIAH	111709	MESIDAH	1117092014	HAKIM PETERI PINTU	0.5821	2020
3.885	12	SUMATERA UTARA	1204	KABUPATEN NIAS	120406	GIDO	1204062028	SOEWE	0.5821	2020
3.886	12	SUMATERA UTARA	1216	KABUPATEN HUMBANG HASUNDUTAN	121607	SIJAMAPOLANG	1216072005	HUTAGINJANG	0.5821	2020
3.887	14	RIAU	1409	KABUPATEN KUANTAN SINGINGI	140904	KUANTAN HILIR	1409042019	TERATAK BARU	0.5821	2020
3.888	15	JAMBI	1506	KABUPATEN TANJUNG JABUNG BARAT	150613	SENYERANG	1506132002	SUNGAIKAYU ARO	0.5821	2020
3.889	16	SUMATERA SELATAN	1604	KABUPATEN LAHAT	160412	PAJAR BULAN	1604122028	BENUA RAJA	0.5821	2020
3.890	16	SUMATERA SELATAN	1604	KABUPATEN LAHAT	160422	PAGAR GUNUNG	1604222020	MERINDU	0.5821	2020
3.891	16	SUMATERA SELATAN	1609	KABUPATEN OGAN KOMERING ULU SELATAN	160904	MUARA DUA KISAM	1609042009	ULAK AGUNG ILIR	0.5821	2020
3.892	17	BENGKULU	1704	KABUPATEN KAUR	170408	SEMIDANG GUMAY	1704082001	BUNGA MELUR	0.5821	2020
3.893	52	NUSA TENGGARA BARAT	5204	KABUPATEN SUMBAWA	520428	ORONG TELU	5204282002	KELAWIS	0.5821	2020
3.894	53	NUSA TENGGARA TIMUR	5303	KABUPATEN TIMOR TENGAH UTARA	530303	BIBOKI SELATAN	5303032010	SAINIUP	0.5821	2020
3.895	53	NUSA TENGGARA TIMUR	5311	KABUPATEN SUMBA TIMUR	531114	KAHANGU ETI	5311142008	MATAWAI MARINGGU	0.5821	2020
3.896	63	KALIMANTAN SELATAN	6303	KABUPATEN BANJAR	630316	SAMBUNG MAKJUR	6303162003	GUNUNG BATU	0.5821	2020
3.897	65	KALIMANTAN UTARA	6503	KABUPATEN NUNUKAN	650304	LUMBIS	6503042008	SAPUYAN	0.5821	2020
3.898	72	SULAWESI TENGAH	7211	KABUPATEN BANGGAI LAUT	721104	BANGKURUNG	7211042003	KANARI	0.5821	2020
3.899	73	SULAWESI SELATAN	7326	KABUPATEN TORAJA UTARA	732603	NANGGALA	7326032002	TANDUNG NANGGALA	0.5821	2020
3.900	74	SULAWESI TENGGARA	7403	KABUPATEN MUNA	740320	KONTUNAGA	7403202006	MASALILI	0.5821	2020
3.901	74	SULAWESI TENGGARA	7404	KABUPATEN BUTON	740422	KAPONTORI	7404222008	TUANGILA	0.5821	2020
3.902	74	SULAWESI TENGGARA	7404	KABUPATEN BUTON	740422	KAPONTORI	7404222009	WAONDO WOLIO	0.5821	2020
3.903	75	GORONTALO	7502	KABUPATEN BOALEMO	750207	PAGUYAMAN PANTAI	7502072006	BANGGA	0.5821	2020
3.904	75	GORONTALO	7503	KABUPATEN BONE BOLANGO	750304	BONEPANTAI	7503042008	TOLOTIO	0.5821	2020
3.905	82	MALUKU UTARA	8204	KABUPATEN HALMAHERA SELATAN	820401	PULAU MAKIAN	8204012013	GURUA	0.5821	2020
3.906	82	MALUKU UTARA	8207	KABUPATEN PULAU MOROTAI	820704	MOROTAI UTARA	8207042002	SAKITA	0.5821	2020
3.907	33	JAWA TENGAH	3306	KABUPATEN PURWOREJO	330616	BENER	3306162014	BLEBER	0.5821	2020
3.908	11	ACEH	1107	KABUPATEN PIDIE	110714	PADANG TUJI	1107142017	BULOH PEUDAYA	0.5821	2020
3.909	12	SUMATERA UTARA	1201	KABUPATEN TAPANULI TENGAH	120112	ANDAM DEWI	1201122014	SAWAH LAMO	0.5821	2020
3.910	15	JAMBI	1509	KABUPATEN TEBO	150912	MUARA TABIR	1509122001	TANAH GARO	0.5821	2020
3.911	16	SUMATERA SELATAN	1607	KABUPATEN BANYUASIN	160719	AIR KUMBANG	1607192016	SEBOKOR	0.5821	2020
3.912	16	SUMATERA SELATAN	1610	KABUPATEN OGAN ILIR	161016	PAYARAMAN	1610162011	SERI KEMBANG III	0.5821	2020
3.913	32	JAWA BARAT	3203	KABUPATEN CIANJUR	320318	PAGELARAN	3203182014	PADAMAJU	0.5821	2020
3.914	61	KALIMANTAN BARAT	6106	KABUPATEN KAPUAS HULU	610603	EMBALOH HILIR	6106032010	PALA PINTAS	0.5821	2020
3.915	62	KALIMANTAN TENGAH	6203	KABUPATEN KAPUAS	620303	KAPUAS TIMUR	6203032002	ANJIR SERAPAT TENGAH	0.5821	2020
3.916	73	SULAWESI SELATAN	7304	KABUPATEN JENEPONTO	730409	ARUNGKEKE	7304092007	KAMPALA	0.5821	2020
3.917	73	SULAWESI SELATAN	7326	KABUPATEN TORAJA UTARA	732603	NANGGALA	7326032001	NANGGALA	0.5821	2020
3.918	74	SULAWESI TENGGARA	7405	KABUPATEN KONAWE SELATAN	740504	PALANGGA	7405042030	KAPUJAYA	0.5821	2020
3.919	76	SULAWESI BARAT	7602	KABUPATEN MAMUJU	760208	SAMPAGA	7602082007	LOSSO	0.5821	2020
3.920	82	MALUKU UTARA	8202	KABUPATEN HALMAHERA TENGAH	820202	PATANI	8202022004	WALEGI	0.5821	2020



NO	KODE PROVINSI	NAMA PROVINSI	KODE KABUPATEN	NAMA KABUPATEN	KODE KECAMATAN	NAMA KECAMATAN	KODE DESA	NAMA DESA	IDM	TAHUN PRIORITAS TERTINGGAL
3.921	33	JAWA TENGAH	3305	KABUPATEN KEBUMEN	330523	BONOROWO	3305232006	TLOGOREJO	0,5821	2020
3.922	35	JAWA TIMUR	3508	KABUPATEN LUMAJANG	350820	RANUYOSO	3508202009	PENAWUNGAN	0,5821	2020
3.923	33	JAWA TENGAH	3325	BATANG	33325	TULIS	3325102029	MANGGIS	0,5821	2020
3.924	33	JAWA TENGAH	3310	KLATEN	333310	PRAMBANAN	3310012016	JOHO	0,5821	2020
3.925	53	NUSA TENGGARA TIMUR	5305	ALOR	535305	ALOR TIMUR	5305052010	ELOK	0,5820	2020
3.926	11	ACEH	1101	KABUPATEN ACEH SELATAN	110103	KLUET SELATAN	1101032008	KEDAI KANDANG	0,5819	2020
3.927	11	ACEH	1102	KABUPATEN ACEH TENGGARA	110208	LAWE BULAN	1102082027	LAWE SAGU	0,5819	2020
3.928	11	ACEH	1103	KABUPATEN ACEH TIMUR	110307	PEUREULAK	1103072005	UTEUN DAMA	0,5819	2020
3.929	11	ACEH	1104	KABUPATEN ACEH TENGAH	110408	BINTANG	1104082003	BAMIL NOSAR	0,5819	2020
3.930	11	ACEH	1105	KABUPATEN ACEH BARAT	110511	WOYLA TIMUR	1105112023	BLANG LUAH KB	0,5819	2020
3.931	11	ACEH	1107	KABUPATEN PIDIE	110718	SIMPANG TIGA	1107182033	SEUK CEUKOK	0,5819	2020
3.932	11	ACEH	1108	KABUPATEN ACEH UTARA	110809	SEUNUDDON	1108092017	MATANG PANYANG	0,5819	2020
3.933	11	ACEH	1111	KABUPATEN BIREUEN	111103	PEUDADA	1111032036	COT LAOT	0,5819	2020
3.934	11	ACEH	1111	KABUPATEN BIREUEN	111105	PEUSANGAN	1111052041	COT RABO TUNONG	0,5819	2020
3.935	11	ACEH	1115	KABUPATEN NAGAN RAYA	111502	SEUNAGAN	1115022026	KRUENG CEUKO	0,5819	2020
3.936	12	SUMATERA UTARA	1201	KABUPATEN TAPANULI TENGAH	120102	SORKAM	1201022022	NAULI	0,5819	2020
3.937	12	SUMATERA UTARA	1201	KABUPATEN TAPANULI TENGAH	120115	BADIRI	1201152009	SITARDAS	0,5819	2020
3.938	12	SUMATERA UTARA	1202	KABUPATEN TAPANULI UTARA	120211	PARMONANGAN	1202112003	MANALU DOLOK	0,5819	2020
3.939	12	SUMATERA UTARA	1203	KABUPATEN TAPANULI SELATAN	120320	MARANCAR	1203202023	SUGI	0,5819	2020
3.940	12	SUMATERA UTARA	1204	KABUPATEN NIAS	120420	HILISERANGKAI	1204202003	FULOLO LALAI	0,5819	2020
3.941	12	SUMATERA UTARA	1211	KABUPATEN DAIRI	121102	SUMBUL	1211022002	PAGAGAN JULU IX	0,5819	2020
3.942	12	SUMATERA UTARA	1212	KABUPATEN TOBA SAMOSIR	121201	BALIGE	1212012026	SIBUNTUON	0,5819	2020
3.943	12	SUMATERA UTARA	1212	KABUPATEN TOBA SAMOSIR	121206	BORBOR	1212062011	HUTAGURGUR	0,5819	2020
3.944	12	SUMATERA UTARA	1212	KABUPATEN TOBA SAMOSIR	121222	TAMPAHAN	1212222005	TANGGA BATU BARAT	0,5819	2020
3.945	12	SUMATERA UTARA	1214	KABUPATEN NIAS SELATAN	121407	AMANDRAYA	1214072026	SIROFI	0,5819	2020
3.946	12	SUMATERA UTARA	1221	KABUPATEN PADANG LAWAS	122111	AEK NABARA BARUMUN	1221112017	AEK BONBAN	0,5819	2020
3.947	12	SUMATERA UTARA	1224	KABUPATEN NIAS UTARA	122402	SAWO	1224022008	SAWO	0,5819	2020
3.948	14	RIAU	1405	KABUPATEN PELALAWAN	140509	TELUK MERANTI	1405092007	LABUHAN BILIK	0,5819	2020
3.949	16	SUMATERA SELATAN	1604	KABUPATEN LAHAT	160422	PAGAR GUNUNG	1604222013	RIMBA SUJUD	0,5819	2020
3.950	16	SUMATERA SELATAN	1610	KABUPATEN OGAN ILIR	161016	PAYARAMAN	1610162004	TEBEDAK II	0,5819	2020
3.951	18	LAMPUNG	1807	KABUPATEN LAMPUNG TIMUR	180701	SUKADANA	1807012013	BUMI AYU	0,5819	2020
3.952	18	LAMPUNG	1813	KABUPATEN PESIRIR BARAT	181310	NGARAS	1813102020	BANDAR JAYA	0,5819	2020
3.953	36	BANTEN	3601	KABUPATEN PANDEGLANG	360104	CIKEUSIK	3601042009	CURUGCIUNG	0,5819	2020
3.954	53	NUSA TENGGARA TIMUR	5301	KABUPATEN KUPANG	530120	AMABI OEFETO TIMUR	5301202006	OENIKO	0,5819	2020
3.955	53	NUSA TENGGARA TIMUR	5308	KABUPATEN ENDE	530808	WOLOWARU	5308082016	LISEDETU	0,5819	2020
3.956	53	NUSA TENGGARA TIMUR	5308	KABUPATEN ENDE	530811	MAUKARO	5308112007	KOBALEBA	0,5819	2020
3.957	53	NUSA TENGGARA TIMUR	5308	KABUPATEN ENDE	530815	DETUKELI	5308152014	JEO DU'A	0,5819	2020
3.958	53	NUSA TENGGARA TIMUR	5318	KABUPATEN SUMBA BARAT DAYA	531803	WEWEWA TIMUR	5318032015	WEE LIMA	0,5819	2020
3.959	61	KALIMANTAN BARAT	6106	KABUPATEN KAPUAS HULU	610601	PUTUSSIBAU UTARA	6106012019	LAUK	0,5819	2020
3.960	63	KALIMANTAN SELATAN	6308	KABUPATEN HULU SUNGAI UTARA	630803	SUNGAI PANDAN	6308032040	TATAH LABAN	0,5819	2020
3.961	63	KALIMANTAN SELATAN	6311	KABUPATEN BALANGAN	631104	BATU MANDI	6311042004	PELAJAU	0,5819	2020
3.962	64	KALIMANTAN TIMUR	6401	KABUPATEN PASER	640104	TANAH GROGOT	6401042003	TEPIAN BATANG	0,5819	2020
3.963	71	SULAWESI UTARA	7105	KABUPATEN MINAHASA SELATAN	710515	KUMLEMBUI	7105152011	KUMLEMBUI DUA	0,5819	2020
3.964	72	SULAWESI TENGAH	7204	KABUPATEN TOLI TOLI	720407	BAOLAN	7204072010	PANGI	0,5819	2020
3.965	72	SULAWESI TENGAH	7209	KABUPATEN TOJO UNA UNA	720906	ULUBONGKA	7209062004	ROMPI	0,5819	2020
3.966	72	SULAWESI TENGAH	7210	KABUPATEN SIGI	721006	KULAWI SELATAN	7210062009	PILIMAKUJAWA	0,5819	2020
3.967	75	GORONTALO	7504	KABUPATEN PAHUWATO	750411	WANGGARASI	7504112005	LIMBULA	0,5819	2020
3.968	76	SULAWESI BARAT	7601	KABUPATEN MAMUJU UTARA	760103	BARAS	7601032012	BULU PARIGI	0,5819	2020
3.969	76	SULAWESI BARAT	7604	KABUPATEN POLEWALI MANDAR	760405	TUTAR	7604052011	BESOANGIN UTARA	0,5819	2020
3.970	82	MALUKU UTARA	8202	KABUPATEN HALMAHERA TENGAH	820202	PATANI	8202022013	BAKA JAYA	0,5819	2020
3.971	91	PAPUA	9105	KABUPATEN KEPULAUAN YAPEN	910506	KOSIWO	9105062011	NUMAMAN	0,5819	2020
3.972	92	PAPUA BARAT	9203	KABUPATEN FAK FAK	920307	BOMBERAY	9203072010	BUMI MOROH INDAH	0,5819	2020
3.973	92	PAPUA BARAT	9203	KABUPATEN FAK FAK	920309	TELUK PATIPI	9203092020	OFFIE	0,5819	2020
3.974	33	JAWA TENGAH	3308	KABUPATEN MAGELANG	330816	PAKIS	3308162009	DALEMAN KIDUL	0,5819	2020
3.975	33	JAWA TENGAH	3325	BATANG	333325	PECALUNGAN	3325142006	PRETEK	0,5819	2020
3.976	11	ACEH	1104	KABUPATEN ACEH TENGAH	110410	KETOL	1104102021	GENTING BULEN	0,5818	2020



NO	KODE PROVINSI	NAMA PROVINSI	KODE KABUPATEN	NAMA KABUPATEN	KODE KECAMATAN	NAMA KECAMATAN	KODE DESA	NAMA DESA	IDM	TAHUN PRIORITAS TERTINGGAL
3.977	11	ACEH	1107	KABUPATEN PIDIE	110714	PADANG TIJI	1107142036	MESJID PALOH	0,5818	2020
3.978	11	ACEH	1107	KABUPATEN PIDIE	110717	SAKTI	1107172036	TANGKUJENG	0,5818	2020
3.979	11	ACEH	1111	KABUPATEN BIREUEN	111101	SAMALANGA	1111012037	MEURAH	0,5818	2020
3.980	11	ACEH	1111	KABUPATEN BIREUEN	111111	SIMPANG MAMPLAM	1111112028	KEUDE TAMBUE	0,5818	2020
3.981	12	SUMATERA UTARA	1202	KABUPATEN TAPANULI UTARA	120205	PAHAE JULU	1202052013	LONTUNG DOLOK	0,5818	2020
3.982	12	SUMATERA UTARA	1213	KABUPATEN MANDAILING NATAL	121306	SIABU	1213062009	LUMBAN PINASA	0,5818	2020
3.983	12	SUMATERA UTARA	1221	KABUPATEN PADANG LAWAS	122101	SOSOPAN	1221012007	HUTABARU SIUNDOL	0,5818	2020
3.984	15	JAMBI	1501	KABUPATEN KERINCI	150116	SIULAK	1501162019	KOTO ARO	0,5818	2020
3.985	15	JAMBI	1509	KABUPATEN TEBO	150905	SUMAY	1509052004	TAMBUN ARANG	0,5818	2020
3.986	16	SUMATERA SELATAN	1610	KABUPATEN OGAN ILIR	161012	SUNGAI PINANG	1610122003	TALANG DUKUN	0,5818	2020
3.987	32	JAWA BARAT	3209	KABUPATEN CIREBON	320905	BABAKAN	3209052009	SUMBER KIDUL	0,5818	2020
3.988	53	NUSA TENGGARA TIMUR	5302	KABUPATEN TIMOR TENGAH SELATAN	530231	TOBU	5302312006	HUETALAN	0,5818	2020
3.989	53	NUSA TENGGARA TIMUR	5312	KABUPATEN SUMBA BARAT	531215	KOTA WAIKABUBAK	5312152005	KODAKA	0,5818	2020
3.990	53	NUSA TENGGARA TIMUR	5315	KABUPATEN MANGGARAI BARAT	531505	KOMODO	5315052002	PASIR PUTIH	0,5818	2020
3.991	72	SULAWESI TENGAH	7205	KABUPATEN BUOL	720511	PALELEH BARAT	7205112004	LUNGUTO	0,5818	2020
3.992	72	SULAWESI TENGAH	7210	KABUPATEN SIGI	721006	KULAWI SELATAN	7210062004	TOMPI BUGIS	0,5818	2020
3.993	73	SULAWESI SELATAN	7316	KABUPATEN ENREKANG	731608	CURIO	7316082001	SENGLEPOPONAN	0,5818	2020
3.994	74	SULAWESI TENGGARA	7403	KABUPATEN MUNA	740317	DURUKA	7403172006	LASUNAPA	0,5818	2020
3.995	74	SULAWESI TENGGARA	7406	KABUPATEN BOMBANA	740606	KABAENA TIMUR	7406062007	TOLI-TOLI	0,5818	2020
3.996	76	SULAWESI BARAT	7602	KABUPATEN MAMUJU	760204	KALUMPANG	7602042012	LIMBONG	0,5818	2020
3.997	76	SULAWESI BARAT	7602	KABUPATEN MAMUJU	760204	KALUMPANG	7602042015	MAKKALIKI	0,5818	2020
3.998	81	MALUKU	8101	KABUPATEN MALUKU TENGAH	810121	TELUK ELPAPUTIH	8101212003	LIANG	0,5818	2020
3.999	81	MALUKU	8104	KABUPATEN BURU	810410	BATABUAL	8104102003	PELA	0,5818	2020
4.000	82	MALUKU UTARA	8201	KABUPATEN HALMAHERA BARAT	820107	IBU UTARA	8201072015	SOASANGAJI	0,5818	2020
4.001	33	JAWA TENGAH	3329	KABUPATEN BREBES	332915	LARANGAN	3329152001	KAMAL	0,5818	2020
4.002	11	ACEH	1103	KABUPATEN ACEH TIMUR	110304	BIREM BAYEUN	1103042021	BUKET SEULEUMAK	0,5817	2020
4.003	12	SUMATERA UTARA	1212	KABUPATEN TOBA SAMOSIR	121201	BALIGE	1212012004	HUTAGAOL PEATALUN	0,5817	2020
4.004	32	JAWA BARAT	3202	KABUPATEN SUKABUMI	320243	CIDOLOG	3202432004	TEGALLEGA	0,5817	2020
4.005	11	ACEH	1108	KABUPATEN ACEH UTARA	110814	T. JAMBO AYE	1108142029	MATANG RAYA	0,5816	2020
4.006	11	ACEH	1111	KABUPATEN BIREUEN	111101	SAMALANGA	1111012027	GAMPONG BARO	0,5816	2020
4.007	11	ACEH	1111	KABUPATEN BIREUEN	111104	JEUMPA	1111042052	KUALA JEUMPA	0,5816	2020
4.008	11	ACEH	1111	KABUPATEN BIREUEN	111107	GANDAPURA	1111072028	DAMA KAWAN	0,5816	2020
4.009	12	SUMATERA UTARA	1207	KABUPATEN DELI SERDANG	120703	SIBOLANGIT	1207032008	BUKUM	0,5816	2020
4.010	12	SUMATERA UTARA	1208	KABUPATEN SIMALUNGUN	120804	PANEI	1208042014	BANGUN SITOLU BAH	0,5816	2020
4.011	12	SUMATERA UTARA	1216	KABUPATEN HUMBANG HASUNDUTAN	121604	PARANGINAN	1216042010	LUMBAN SIANTURI	0,5816	2020
4.012	12	SUMATERA UTARA	1221	KABUPATEN PADANG LAWAS	122104	LUBUK BARUMUN	1221042011	BONAL	0,5816	2020
4.013	12	SUMATERA UTARA	1223	KABUPATEN LABUHANBATU UTARA	122306	NA IX - X	1223062004	SUNGAI RAJA	0,5816	2020
4.014	53	NUSA TENGGARA TIMUR	5310	KABUPATEN MANGGARAI	531011	REOK	5310112012	SALAMA	0,5816	2020
4.015	73	SULAWESI SELATAN	7317	KABUPATEN LUWU	731708	BUA	7317082009	TIROMANDA	0,5816	2020
4.016	73	SULAWESI SELATAN	7322	KABUPATEN LUWU UTARA	732204	SABBANG	7322042003	PARARRA	0,5816	2020
4.017	81	MALUKU	8101	KABUPATEN MALUKU TENGAH	810121	TELUK ELPAPUTIH	8101212002	TANANAHU	0,5816	2020
4.018	92	PAPUA BARAT	9203	KABUPATEN FAK FAK	920308	KRAMONGMONGGA	9203082010	PIKPIK	0,5816	2021
4.019	33	JAWA TENGAH	3329	KABUPATEN BREBES	332901	SALEM	3329012012	GUNUNGTAJEM	0,5816	2021
4.020	11	ACEH	1107	KABUPATEN PIDIE	110708	KEMBANG TANJONG	1107082003	CEBREK	0,5816	2021
4.021	12	SUMATERA UTARA	1207	KABUPATEN DELI SERDANG	120706	NAMORAMBE	1207062017	CINTA RAKYAT	0,5816	2021
4.022	12	SUMATERA UTARA	1278	KOTA GUNUNGSITOLI	127806	GUNUNGSITOLI BARAT	1278062005	LOLOMOYO TUHEMBERUA	0,5816	2021
4.023	16	SUMATERA SELATAN	1604	KABUPATEN LAHAT	160424	TANJUNG SAKTI PUMI	1604242016	LUBUK TABUN	0,5816	2021
4.024	18	LAMPUNG	1805	KABUPATEN TULANG BAWANG	180529	BANJAR BARU	1805292006	BALAI MURNI JAYA	0,5816	2021
4.025	53	NUSA TENGGARA TIMUR	5303	KABUPATEN TIMOR TENGAH UTARA	530307	BIBOKI ANLEU	5303072006	TUAMESE	0,5816	2021
4.026	82	MALUKU UTARA	8204	KABUPATEN HALMAHERA SELATAN	820410	MAKIAN BARAT	8204102003	OMBAWA	0,5816	2021
4.027	11	ACEH	1108	KABUPATEN ACEH UTARA	110803	KUTA MAKMUR	1108032018	KEUDE KRUENG	0,5814	2021
4.028	11	ACEH	1108	KABUPATEN ACEH UTARA	110819	BAKTIYA BARAT	1108192003	MATANG BAYU	0,5814	2021
4.029	12	SUMATERA UTARA	1201	KABUPATEN TAPANULI TENGAH	120116	PASARIBU TOBING	1201162009	PO SIMARGARAP	0,5814	2021
4.030	12	SUMATERA UTARA	1202	KABUPATEN TAPANULI UTARA	120201	TARUTUNG	1202012019	SOSUNGGULON	0,5814	2021
4.031	13	SUMATERA BARAT	1309	KABUPATEN KEPULAUAN MENTAWAI	130910	PAGAI SELATAN	1309102004	MAKALO	0,5814	2021
4.032	18	LAMPUNG	1813	KABUPATEN PESISIR BARAT	181304	PESISIR UTARA	1813042005	KOTA KARANG	0,5814	2021



NO	KODE PROVINSI	NAMA PROVINSI	KODE KABUPATEN	NAMA KABUPATEN	KODE KECAMATAN	NAMA KECAMATAN	KODE DESA	NAMA DESA	IDM	TAHUN PRIORITAS TERTINGGAL
4.033	32	JAWA BARAT	3215	KABUPATEN KARAWANG	321511	CIBUAYA	3215112007	SEDARI	0,5814	2021
4.034	36	BANTEN	3601	KABUPATEN PANDEGLANG	360104	CIKEUSIK	3601042014	CIKIRUHWETAN	0,5814	2021
4.035	52	NUSA TENGGARA BARAT	5206	KABUPATEN BIMA	520611	LANGGUDU	5206112004	KALODU	0,5814	2021
4.036	53	NUSA TENGGARA TIMUR	5301	KABUPATEN KUPANG	530109	AMARASI	5301092006	OENONI	0,5814	2021
4.037	53	NUSA TENGGARA TIMUR	5306	KABUPATEN FLORES TIMUR	530608	ADONARA BARAT	5306082026	KIMAKAMAK	0,5814	2021
4.038	53	NUSA TENGGARA TIMUR	5311	KABUPATEN SUMBA TIMUR	531104	NGGAHA ORI ANGU	5311042003	PRAIPAHA	0,5814	2021
4.039	53	NUSA TENGGARA TIMUR	5315	KABUPATEN MANGGARAI BARAT	531509	LEMBOR SELATAN	5315092014	BENTENG TADO	0,5814	2021
4.040	61	KALIMANTAN BARAT	6109	KABUPATEN SEKADAU	610901	SEKADAU HILIR	6109012005	SERARAS	0,5814	2021
4.041	63	KALIMANTAN SELATAN	6311	KABUPATEN BALANGAN	631108	TEBING TINGGI	6311082001	DAYAK PITAP	0,5814	2021
4.042	73	SULAWESI SELATAN	7326	KABUPATEN TORAJA UTARA	732613	BUNTU PEPASAN	7326132008	PARANDANGAN	0,5814	2021
4.043	74	SULAWESI TENGGARA	7402	KABUPATEN KONAWE	740221	BONDOALA	7402212004	LALONGGALAKU	0,5814	2021
4.044	81	MALUKU	8102	KABUPATEN MALUKU TENGGARA	810213	KEI KECIL TIMUR	8102132022	OHOILUS	0,5814	2021
4.045	82	MALUKU UTARA	8204	KABUPATEN HALMAHERA SELATAN	820421	BACAN TIMUR SELATAN	8204212002	SILANG	0,5814	2021
4.046	92	PAPUA BARAT	9203	KABUPATEN FAK FAK	920309	TELUK PATIPI	9203092014	PATIPI PASIR	0,5814	2021
4.047	62	KALIMANTAN TENGAH	6206	KATINGAN	626206	TASIK PAYAWAN	6206112005	TUMBANG PANGGO	0,5813	2021
4.048	11	ACEH	1107	KABUPATEN PIDIE	110708	KEMBANG TANJONG	1107082043	ARON KUTA BARO	0,5813	2021
4.049	11	ACEH	1107	KABUPATEN PIDIE	110716	PIDIE	1107162018	TUMPOK 40	0,5813	2021
4.050	11	ACEH	1107	KABUPATEN PIDIE	110729	GLUMPANG BARO	1107292015	SEUREUKUI CEBREK	0,5813	2021
4.051	12	SUMATERA UTARA	1223	KABUPATEN LABUHANBATU UTARA	122308	KUALUH SELATAN	1223082003	SIAMPORIK	0,5813	2021
4.052	15	JAMBI	1508	KABUPATEN BUNGO	150814	BATHIN III ULU	1508142006	SENAMAT ULU	0,5813	2021
4.053	17	BENGKULU	1708	KABUPATEN KEPAHANG	170802	UJAN MAS	1708022017	UJAN MAS BAWAH	0,5813	2021
4.054	53	NUSA TENGGARA TIMUR	5309	KABUPATEN NGADA	530907	SOA	5309072014	NGABHEO	0,5813	2021
4.055	53	NUSA TENGGARA TIMUR	5313	KABUPATEN LEMBATA	531303	ILE APE	5313032026	RIANGBAO	0,5813	2021
4.056	62	KALIMANTAN TENGAH	6211	KABUPATEN PULANG PISAU	621103	KAHAYAN TENGAH	6211032006	PETUK LITI	0,5813	2021
4.057	36	BANTEN	3601	KABUPATEN PANDEGLANG	360103	CIBALIUNG	3601032011	MAHENDRA	0,5812	2021
4.058	73	SULAWESI SELATAN	7324	KABUPATEN LUWU TIMUR	732406	WOTU	7324062011	PEPURO BARAT	0,5812	2021
4.059	33	JAWA TENGAH	3322	KABUPATEN SEMARANG	332201	GETASAN	3322012004	TOLOKAN	0,5812	2021
4.060	11	ACEH	1107	KABUPATEN PIDIE	110729	GLUMPANG BARO	1107292016	GLUMPANG BUNGKOK	0,5811	2021
4.061	11	ACEH	1108	KABUPATEN ACEH UTARA	110821	NIBONG	1108212003	KEUDE NIBONG	0,5811	2021
4.062	11	ACEH	1114	KABUPATEN ACEH JAYA	111403	SETIA BHAKTI	1114032006	PANTE KUYUN	0,5811	2021
4.063	11	ACEH	1175	KOTA SUBULUSSALAM	117503	RUNDENG	1175032014	BULUKUR MAKMUR	0,5811	2021
4.064	14	RIAU	1404	KABUPATEN INDRAGIRI HILIR	140420	SUNGAI BATANG	1404202005	KUALA PATAH PARANG	0,5811	2021
4.065	17	BENGKULU	1702	KABUPATEN REJANG LEBONG	170206	KOTA PADANG	1702062006	DURIAN MAS	0,5811	2021
4.066	32	JAWA BARAT	3209	KABUPATEN CIREBON	320914	TALUN	3209142001	SAMPIRAN	0,5811	2021
4.067	74	SULAWESI TENGGARA	7415	KABUPATEN BUTON SELATAN	741507	KADATUA	7415072004	LIPU	0,5811	2021
4.068	33	JAWA TENGAH	3321	KABUPATEN DEMAK	332104	SAYUNG	3321042008	TAMBAKROTO	0,5811	2021
4.069	35	JAWA TIMUR	3514	KABUPATEN PASURUAN	351404	LUMBANG	3514042006	BULU KANDANG	0,5811	2021
4.070	12	SUMATERA UTARA	1223	KABUPATEN LABUHANBATU UTARA	122302	KUALUH LEIDONG	1223022003	TELUK PULAI LUAR	0,5811	2021
4.071	16	SUMATERA SELATAN	1609	KABUPATEN OGAN KOMERING ULU SELATAN	160913	WARKUK RANAU SELATAN	1609132001	SUKAJAYA	0,5811	2021
4.072	36	BANTEN	3601	KABUPATEN PANDEGLANG	360106	PANIMBANG	3601062002	MEKARJAYA	0,5811	2021
4.073	52	NUSA TENGGARA BARAT	5206	KABUPATEN BIMA	520612	LAMBU	5206122001	KALEO	0,5811	2021
4.074	61	KALIMANTAN BARAT	6103	KABUPATEN SANGGAU	610311	TAYAN HILIR	6103112012	SUBAH	0,5811	2021
4.075	61	KALIMANTAN BARAT	6112	KABUPATEN KUBU RAYA	611203	SUNGAI AMBAWANG	6112032015	SUNGAI MALAYA	0,5811	2021
4.076	71	SULAWESI UTARA	7101	KABUPATEN BOLAANG MONGONDOW	710105	SANG TOMBOLANG	7101052019	PANGI TIMUR	0,5811	2021
4.077	73	SULAWESI SELATAN	7326	KABUPATEN TORAJA UTARA	732604	RINDINGALLO	7326042007	AMPANG BATU	0,5811	2021
4.078	33	JAWA TENGAH	3301	KABUPATEN CILACAP	330111	SIDAREJA	3301112006	PENYARANG	0,5811	2021
4.079	33	JAWA TENGAH	3308	KABUPATEN MAGELANG	330811	TEMPURAN	3308112015	TUGUREJO	0,5811	2021
4.080	11	ACEH	1116	KABUPATEN ACEH TAMIANG	111612	SEKERAK	1116122012	SULUM	0,5810	2021
4.081	12	SUMATERA UTARA	1223	KABUPATEN LABUHANBATU UTARA	122305	MARBAU	1223052013	MARBAU SELATAN	0,5810	2021
4.082	13	SUMATERA BARAT	1302	KABUPATEN SOLOK	130209	IX KOTO SUNGAI LASI	1302092002	SIARO-ARO	0,5810	2021
4.083	15	JAMBI	1501	KABUPATEN KERINCI	150109	KAYU ARO	1501092047	SANGIR TENGAH	0,5810	2021
4.084	15	JAMBI	1502	KABUPATEN MERANGIN	150201	JANGKAT	1502012002	TANJUNG KASRI	0,5810	2021
4.085	16	SUMATERA SELATAN	1607	KABUPATEN BANYUASIN	160705	BETUNG	1607052004	SRI KEMBANG	0,5810	2021
4.086	16	SUMATERA SELATAN	1610	KABUPATEN OGAN ILIR	161005	PEMULUTAN	1610052038	PIPA PUTIH	0,5810	2021
4.087	16	SUMATERA SELATAN	1610	KABUPATEN OGAN ILIR	161006	RANTAU ALAI	1610062022	MEKAR SARI	0,5810	2021
4.088	18	LAMPUNG	1812	KABUPATEN TULANG BAWANG BARAT	181209	BATU PUTIH	1812092002	SIDO MAKMUR	0,5810	2021



NO	KODE PROVINSI	NAMA PROVINSI	KODE KABUPATEN	NAMA KABUPATEN	KODE KECAMATAN	NAMA KECAMATAN	KODE DESA	NAMA DESA	IDM	TAHUN PRIORITAS TERTINGGAL
4.089	32	JAWA BARAT	3214	KABUPATEN PURWAKARTA	321406	DARANGDAN	3214062014	NEGLASARI	0,5810	2021
4.090	36	BANTEN	3602	KABUPATEN LEBAK	360217	CIKULUR	3602172009	CIGOONG SELATAN	0,5810	2021
4.091	61	KALIMANTAN BARAT	6103	KABUPATEN SANGGAU	610305	BONTI	6103052005	TUNGGUL BOYOK	0,5810	2021
4.092	62	KALIMANTAN TENGAH	6207	KABUPATEN SERUYAN	620702	SERUYAN TENGAH	6207022010	SUKA MANDANG	0,5810	2021
4.093	63	KALIMANTAN SELATAN	6301	KABUPATEN TANAH LAUT	630104	KURAU	6301042018	RADEN	0,5810	2021
4.094	63	KALIMANTAN SELATAN	6301	KABUPATEN TANAH LAUT	630111	BUMI MAKMUR	6301112002	KURAU UTARA	0,5810	2021
4.095	63	KALIMANTAN SELATAN	6303	KABUPATEN BANJAR	630306	KARANG INTAN	6303062007	LOK TANGGA	0,5810	2021
4.096	63	KALIMANTAN SELATAN	6309	KABUPATEN TABALONG	630912	BINTANG ARA	6309122009	HEGARMANAH	0,5810	2021
4.097	64	KALIMANTAN TIMUR	6401	KABUPATEN PASER	640108	LONG KALI	6401082016	SEBAKUNG TAKA	0,5810	2021
4.098	72	SULAWESI TENGAH	7207	KABUPATEN BANGGAI KEPULAUAN	720707	BUKO	7207072018	OKULO POTIL	0,5810	2021
4.099	73	SULAWESI SELATAN	7324	KABUPATEN LUWU TIMUR	732407	BURAU	7324072014	CENDANA	0,5810	2021
4.100	74	SULAWESI TENGGARA	7408	KABUPATEN KOLAKA UTARA	740811	PAKUE UTARA	7408112001	PUUNDOHO	0,5810	2021
4.101	74	SULAWESI TENGGARA	7412	KABUPATEN KONAWE KEPULAUAN	741206	WAWONII SELATAN	7412062001	WUNGKOLO	0,5810	2021
4.102	76	SULAWESI BARAT	7604	KABUPATEN POLEWALI MANDAR	760401	TINAMBUNG	7604012006	TANDUNG	0,5810	2021
4.103	82	MALUKU UTARA	8204	KABUPATEN HALMAHERA SELATAN	820423	GANE BARAT SELATAN	8204232002	DOWORA	0,5810	2021
4.104	91	PAPUA	9106	KABUPATEN BIAK NUMFOR	910616	BRUYADORI	9106162006	DUAI	0,5810	2021
4.105	33	JAWA TENGAH	3309	KABUPATEN BOYOLALI	330911	NGEMPLAK	3309112009	DIBAL	0,5810	2021
4.106	33	JAWA TENGAH	3310	KABUPATEN KLATEN	331006	TRUCUK	3310062017	SUMBER	0,5810	2021
4.107	33	JAWA TENGAH	3328	KABUPATEN TEGAL	332817	WARUREJA	3328172011	KREMAN	0,5810	2021
4.108	53	NUSA TENGGARA TIMUR	5319	MANGGARAI TIMUR	535319	ELAR SELATAN	5319092011	BENTENG PAU	0,5810	2021
4.109	92	PAPUA BARAT	9209	TAMBRAUW	929209	KWOOR	9209042002	HOPMARE	0,5810	2021
4.110	91	PAPUA	9114	TOLIKARA	911414	YUNERI	9114332007	WENOME	0,5809	2021
4.111	91	PAPUA	9114	TOLIKARA	911414	YUNERI	9114332005	WONABUNGGAME	0,5809	2021
4.112	91	PAPUA	9114	TOLIKARA	911414	YUNERI	9114332002	YIDO	0,5809	2021
4.113	91	PAPUA	9114	TOLIKARA	911414	YUNERI	9114332010	YUDIMBA	0,5809	2021
4.114	91	PAPUA	9114	TOLIKARA	911414	YUNERI	9114332001	YUNERI	0,5809	2021
4.115	11	ACEH	1108	KABUPATEN ACEH UTARA	110801	BAKTIYA	1108012004	ALUE ANOE TIMU	0,5808	2021
4.116	11	ACEH	1108	KABUPATEN ACEH UTARA	110808	SAMUDERA	1108082005	MANCANG	0,5808	2021
4.117	11	ACEH	1108	KABUPATEN ACEH UTARA	110808	SAMUDERA	1108082017	MEUCAT	0,5808	2021
4.118	11	ACEH	1115	KABUPATEN NAGAN RAYA	111505	DARUL MAKMUR	1115052013	KUTA TRIENG	0,5808	2021
4.119	12	SUMATERA UTARA	1216	KABUPATEN HUMBANG HASUNDUTAN	121608	ONAN GANJANG	1216082007	SAMPE TUA	0,5808	2021
4.120	12	SUMATERA UTARA	1220	KABUPATEN PADANG LAWAS UTARA	122008	SIMANGAMBAT	1220082022	HUTA PASIR	0,5808	2021
4.121	15	JAMBI	1501	KABUPATEN KERINCI	150117	DEPATI TUJUH	1501172002	BARU KUBANG	0,5808	2021
4.122	15	JAMBI	1504	KABUPATEN BATANGHARI	150406	MARO SEBO ULU	1504062001	BATU SAWAR	0,5808	2021
4.123	16	SUMATERA SELATAN	1605	KABUPATEN MUSI RAWAS	160514	BTS. ULU	1605142006	PANGKALAN T. LAMA	0,5808	2021
4.124	16	SUMATERA SELATAN	1608	KABUPATEN OGAN KOMERING ULU TIMUR	160817	BELITANG JAYA	1608172002	SIDO REJO	0,5808	2021
4.125	16	SUMATERA SELATAN	1610	KABUPATEN OGAN ILIR	161003	TANJUNG RAJA	1610032008	SERI DALAM	0,5808	2021
4.126	17	BENGKULU	1703	KABUPATEN BENGKULU UTARA	170308	GIRI MULYA	1703082005	RENA JAYA	0,5808	2021
4.127	18	LAMPUNG	1807	KABUPATEN LAMPUNG TIMUR	180707	WAY JEPARA	1807072005	BRAJA CAKA	0,5808	2021
4.128	18	LAMPUNG	1811	KABUPATEN MESUJI	181101	MESUJI	1811012006	TIRTA LAGA	0,5808	2021
4.129	32	JAWA BARAT	3211	KABUPATEN SUMEDANG	321102	JATINUNGGAL	3211022009	CIMANINTIN	0,5808	2021
4.130	32	JAWA BARAT	3214	KABUPATEN PURWAKARTA	321406	DARANGDAN	3214062010	PASIRANGIN	0,5808	2021
4.131	36	BANTEN	3602	KABUPATEN LEBAK	360202	PANGGARANGAN	3602022002	PANGGARANGAN	0,5808	2021
4.132	53	NUSA TENGGARA TIMUR	5314	KABUPATEN ROTE NDAO	531402	ROTE BARAT LAUT	5314022020	OEOLE	0,5808	2021
4.133	61	KALIMANTAN BARAT	6101	KABUPATEN SAMBAS	610106	SEJANGKUNG	6101062009	SENUJUH	0,5808	2021
4.134	62	KALIMANTAN TENGAH	6211	KABUPATEN PULANG PISAU	621103	KAHAYAN TENGAH	6211032004	TUWUNG	0,5808	2021
4.135	71	SULAWESI UTARA	7104	KABUPATEN KEPULAUAN TALAUD	710405	NANUSA	7104052003	LALUHE	0,5808	2021
4.136	72	SULAWESI TENGAH	7209	KABUPATEN TOJO UNA UNA	720911	BATUDAKA	7209112006	SIATU	0,5808	2021
4.137	73	SULAWESI SELATAN	7326	KABUPATEN TORAJA UTARA	732610	BALUSU	7326102004	KARUA	0,5808	2021
4.138	73	SULAWESI SELATAN	7326	KABUPATEN TORAJA UTARA	732617	BANGKELEKILA	7326172001	TOYASA AKUNG	0,5808	2021
4.139	74	SULAWESI TENGGARA	7405	KABUPATEN KONAWE SELATAN	740514	PALANGGA SELATAN	7405142004	ULU LAKARA	0,5808	2021
4.140	91	PAPUA	9106	KABUPATEN BIAK NUMFOR	910609	WARSA	9106092008	AMOI	0,5808	2021
4.141	33	JAWA TENGAH	3305	KABUPATEN KEBUMEN	330502	BUAYAN	3305022014	TUGU	0,5808	2021
4.142	91	PAPUA	9106	BIAK NUMFOR	910612	BIAK KOTA	910612011	PARAI	0,5808	2021
4.143	11	ACEH	1111	KABUPATEN BIREUEN	111104	JEUMPA	1111042034	COT LEUSONG	0,5808	2021
4.144	12	SUMATERA UTARA	1219	KABUPATEN BATU BARA	121905	TALAWI	1219052018	SUMBER TANI	0,5808	2021



NO	KODE PROVINSI	NAMA PROVINSI	KODE KABUPATEN	NAMA KABUPATEN	KODE KECAMATAN	NAMA KECAMATAN	KODE DESA	NAMA DESA	IDM	TAHUN PRIORITAS TERTINGGAL
4.145	12	SUMATERA UTARA	1223	KABUPATEN LABUHANBATU UTARA	122303	KUALUH HILIR	1223032007	SEI APUNG	0.5808	2021
4.146	18	LAMPUNG	1811	KABUPATEN MESUJI	181102	MESUJI TIMUR	1811022017	TEBING KARYA MANDIRI	0.5808	2021
4.147	36	BANTEN	3601	KABUPATEN PANDEGLANG	360128	CARITA	3601282010	SINDANGLAUT	0.5808	2021
4.148	36	BANTEN	3603	KABUPATEN TANGERANG	360307	KRONJO	3603072006	PASIR	0.5808	2021
4.149	36	BANTEN	3604	KABUPATEN SERANG	360432	MANCAK	3604322002	CIWARNA	0.5808	2021
4.150	74	SULAWESI TENGGARA	7401	KABUPATEN KOLAKA	740124	TOARI	7401242005	WOWOLI	0.5808	2021
4.151	74	SULAWESI TENGGARA	7408	KABUPATEN KOLAKA UTARA	740805	KODEOHA	7408052010	JABAL NUR	0.5808	2021
4.152	75	GORONTALO	7504	KABUPATEN PAHUWATO	750409	BUNTULIA	7504092001	HULAWA	0.5808	2021
4.153	33	JAWA TENGAH	3315	KABUPATEN GROBOGAN	331509	NGARINGAN	3315092012	SUMBERAGUNG	0.5808	2021
4.154	11	ACEH	1107	KABUPATEN PIDIE	110729	GLUMPANG BARO	1107292008	PULO IBOIH	0.5807	2021
4.155	11	ACEH	1111	KABUPATEN BIREUEN	111111	SIMPANG MAMPLAM	1111112040	TAMBUE BARAT	0.5807	2021
4.156	12	SUMATERA UTARA	1218	KABUPATEN SERDANG BEDAGAI	121807	DOLOK MERAWAN	1218072007	PARITOKAN	0.5807	2021
4.157	12	SUMATERA UTARA	1224	KABUPATEN NIAS UTARA	122401	LOTU	1224012012	LOLOMBOLI	0.5807	2021
4.158	14	RIAU	1404	KABUPATEN INDRAGIRI HILIR	140415	PELANGIRAN	1404152014	TELUKBUNIAN	0.5807	2021
4.159	14	RIAU	1409	KABUPATEN KUANTAN SINGINGI	140912	HULU KUANTAN	1409122007	SUMPU	0.5807	2021
4.160	17	BENGKULU	1702	KABUPATEN REJANG LEBONG	170206	KOTA PADANG	1702062003	SUKA RAMI	0.5807	2021
4.161	18	LAMPUNG	1807	KABUPATEN LAMPUNG TIMUR	180702	LABUHAN MARINGGAI	1807022008	SUKORAHAYU	0.5807	2021
4.162	53	NUSA TENGGARA TIMUR	5303	KABUPATEN TIMOR TENGAH UTARA	530302	MIOMAFU BARAT	5303022018	NEOTOKO	0.5807	2021
4.163	53	NUSA TENGGARA TIMUR	5315	KABUPATEN MANGGARAI BARAT	531508	NDOSO	5315082013	TEHONG	0.5807	2021
4.164	62	KALIMANTAN TENGAH	6209	KABUPATEN LAMANDAU	620905	MENTHOBI RAYA	6209052002	NANUAH	0.5807	2021
4.165	71	SULAWESI UTARA	7104	KABUPATEN KEPULAUAN TALAUD	710414	BEO UTARA	7104142007	LOBBO	0.5807	2021
4.166	71	SULAWESI UTARA	7106	KABUPATEN MINAHASA UTARA	710607	LIKUPANG TIMUR	7106072014	MARINSOW	0.5807	2021
4.167	74	SULAWESI TENGGARA	7414	KABUPATEN BUTON TENGAH	741403	MAWASANGKA TENGAH	7414032008	WATORUMBE BATA	0.5807	2021
4.168	82	MALUKU UTARA	8207	KABUPATEN PULAU MOROTAI	820702	MOROTAI SELATAN BARAT	8207022004	CUCUMARE	0.5807	2021
4.169	62	KALIMANTAN TENGAH	6208	SUKAMARA	620805	PERMATA KECUBUNG	6208052002	AMAN BARU	0.5806	2021
4.170	11	ACEH	1101	KABUPATEN ACEH SELATAN	110111	LABUHAN HAJI TIMUR	1101112008	GUNUNG ROTAN	0.5806	2021
4.171	11	ACEH	1111	KABUPATEN BIREUEN	111103	PEUDADA	1111032022	MEUNASAH CUT	0.5806	2021
4.172	14	RIAU	1402	KABUPATEN INDRAGIRI HULU	140211	SUNGAI LALA	1402112012	SUNGAI AIR PUTIH	0.5806	2021
4.173	15	JAMBI	1507	KABUPATEN TANJUNG JABUNG TIMUR	150702	NIPAH PANJANG	1507022010	BUNGA TANJUNG	0.5806	2021
4.174	16	SUMATERA SELATAN	1608	KABUPATEN OGAN KOMERING ULU TIMUR	160808	SEMENDAWAI SUKU III	1608082015	CAHAYA NEGERI	0.5806	2021
4.175	18	LAMPUNG	1802	KABUPATEN LAMPUNG TENGAH	180219	PUBIAN	1802192018	PEKANDANGAN	0.5806	2021
4.176	32	JAWA BARAT	3207	KABUPATEN CIAMIS	320707	PANUMBANGAN	3207072007	PAYUNGAGUNG	0.5806	2021
4.177	61	KALIMANTAN BARAT	6108	KABUPATEN LANDAK	610804	MANDOR	6108042015	SALATIGA	0.5806	2021
4.178	62	KALIMANTAN TENGAH	6203	KABUPATEN KAPUAS	620310	TIMPAH	6203102002	ARUK	0.5806	2021
4.179	62	KALIMANTAN TENGAH	6207	KABUPATEN SERUYAN	620701	SERUYAN HILIR	6207012009	JAHTAN	0.5806	2021
4.180	73	SULAWESI SELATAN	7308	KABUPATEN BONE	730801	BONTOCANI	7308012003	PATTUKU	0.5806	2021
4.181	74	SULAWESI TENGGARA	7405	KABUPATEN KONAWE SELATAN	740513	BENUA	7405132003	BENUA UTAMA	0.5806	2021
4.182	74	SULAWESI TENGGARA	7414	KABUPATEN BUTON TENGAH	741404	MAWASANGKA	7414042008	TERAPUNG	0.5806	2021
4.183	74	SULAWESI TENGGARA	7415	KABUPATEN BUTON SELATAN	741502	SAMPOLAWA	7415022012	LIPU MANGAU	0.5806	2021
4.184	76	SULAWESI BARAT	7603	KABUPATEN MAMASA	760309	TANDUK KALUA	7603092014	TALIMBUNG	0.5806	2021
4.185	33	JAWA TENGAH	3315	KABUPATEN GROBOGAN	331502	KARANGRAYUNG	3315022012	GUNUNGUMPENG	0.5806	2021
4.186	33	JAWA TENGAH	3328	KABUPATEN TEGAL	332804	BALAPULANG	3328042020	CIBUNAR	0.5806	2021
4.187	35	JAWA TIMUR	3524	KABUPATEN LAMONGAN	352405	BABAT	3524052013	SUMURGENUK	0.5806	2021
4.188	15	JAMBI	1506	TANJUNG JABUNG BARAT	151506	TEBING TINGGI	1506062008	SUNGAIKERUH	0.5805	2021
4.189	91	PAPUA	9110	SARMI	911010	PANTAI TIMUR	9110042010	SUNUM	0.5805	2021
4.190	92	PAPUA BARAT	9206	TELUK BINTUNI	920606	TUHIBA	9206122003	KUCIR	0.5805	2021
4.191	11	ACEH	1101	KABUPATEN ACEH SELATAN	110105	MEUKEK	1101052012	ARUN TUNGGAI	0.5805	2021
4.192	11	ACEH	1101	KABUPATEN ACEH SELATAN	110105	MEUKEK	1101052013	BLANG TEUNGOH	0.5805	2021
4.193	11	ACEH	1101	KABUPATEN ACEH SELATAN	110105	MEUKEK	1101052015	IE BUBOH	0.5805	2021
4.194	11	ACEH	1101	KABUPATEN ACEH SELATAN	110112	LABUHAN HAJI BARAT	1101122005	UJUNG PADANG	0.5805	2021
4.195	11	ACEH	1107	KABUPATEN PIDIE	110714	PADANG TIJI	1107142061	MESJID TANJONG	0.5805	2021
4.196	11	ACEH	1108	KABUPATEN ACEH UTARA	110801	BAKTIYA	1108012011	MATANG KAREUNG	0.5805	2021
4.197	11	ACEH	1111	KABUPATEN BIREUEN	111104	JEUMPA	1111042079	COT IBOEH TIMU	0.5805	2021
4.198	11	ACEH	1112	KABUPATEN ACEH BARAT DAYA	111203	MANGGENG	1112032009	LADANG PANAH	0.5805	2021
4.199	11	ACEH	1113	KABUPATEN GAYO LUES	111303	RIKIT GAIB	1113032005	PINANG RUGUB	0.5805	2021
4.200	12	SUMATERA UTARA	1202	KABUPATEN TAPANULI UTARA	120207	SIMANGUMBAN	1202072006	SIMANGUMBAN JULU	0.5805	2021



NO	KODE PROVINSI	NAMA PROVINSI	KODE KABUPATEN	NAMA KABUPATEN	KODE KECAMATAN	NAMA KECAMATAN	KODE DESA	NAMA DESA	IDM	TAHUN PRIORITAS TERTINGGAL
4.201	12	SUMATERA UTARA	1202	KABUPATEN TAPANULI UTARA	120213	PANGARIBUAN	1202132007	RAHUT BOSI	0.5805	2021
4.202	12	SUMATERA UTARA	1208	KABUPATEN SIMALUNGUN	120806	JORLANG HATARAN	1208062010	DIPAR HATARAN	0.5805	2021
4.203	12	SUMATERA UTARA	1208	KABUPATEN SIMALUNGUN	120829	RAYA	1208292010	SIPORKAS	0.5805	2021
4.204	12	SUMATERA UTARA	1211	KABUPATEN DAIRI	121112	GUNUNG SITEMBER	1211122008	TUPAK RAJA	0.5805	2021
4.205	15	JAMBI	1506	KABUPATEN TANJUNG JABUNG BARAT	150609	MUARA PAPALIK	1506092007	LUBUK SEBONTAN	0.5805	2021
4.206	16	SUMATERA SELATAN	1607	KABUPATEN BANYUASIN	160719	AIR KUMBANG	1607192014	PANCA DESA	0.5805	2021
4.207	16	SUMATERA SELATAN	1609	KABUPATEN OGAN KOMERING ULU SELATAN	160919	BUAY RAWAN	1609192003	BANJAR AGUNG	0.5805	2021
4.208	17	BENGKULU	1702	KABUPATEN REJANG LEBONG	170216	CURUP UTARA	1702162013	KOTA PAGU	0.5805	2021
4.209	17	BENGKULU	1708	KABUPATEN KEPAHANG	170805	MERIGI	1708052007	BATU AMPAR	0.5805	2021
4.210	18	LAMPUNG	1803	KABUPATEN LAMPUNG UTARA	180320	SUNGKAI JAYA	1803202002	SRI AGUNG	0.5805	2021
4.211	18	LAMPUNG	1808	KABUPATEN WAY KANAN	180814	BUMI AGUNG	1808142004	MULYO HARJO	0.5805	2021
4.212	18	LAMPUNG	1810	KABUPATEN PRINGSEWU	181009	PAGELARAN UTARA	1810092002	KEMILIN	0.5805	2021
4.213	32	JAWA BARAT	3203	KABUPATEN CIANJUR	320322	AGRABINTA	3203222007	WANASARI	0.5805	2021
4.214	32	JAWA BARAT	3205	KABUPATEN GARUT	320532	MEKARMUKTI	3205322002	KARANGWANGI	0.5805	2021
4.215	61	KALIMANTAN BARAT	6105	KABUPATEN SINTANG	610520	SUNGAI TEBELIAN	6105202024	SABANG SURAI	0.5805	2021
4.216	62	KALIMANTAN TENGAH	6213	KABUPATEN BARITO TIMUR	621302	BANUA LIMA	6213022007	GUDANG SENG	0.5805	2021
4.217	64	KALIMANTAN TIMUR	6401	KABUPATEN PASER	640102	TANJUNG HARAPAN	6401022004	KELADEN	0.5805	2021
4.218	64	KALIMANTAN TIMUR	6407	KABUPATEN KUTAI BARAT	640708	DAMAI	6407082014	BENUNG	0.5805	2021
4.219	71	SULAWESI UTARA	7101	KABUPATEN BOLAANG MONGONDOW	710114	LOLAYAN	7101142020	TUNGOI II	0.5805	2021
4.220	71	SULAWESI UTARA	7111	KABUPATEN BOLAANG MONGONDOW SELATAN	711103	PINOLOSAN	7111032005	LUNGKAP	0.5805	2021
4.221	72	SULAWESI TENGAH	7203	KABUPATEN DONGGALA	720308	BANAWA	7203082031	LOLI SALURAN	0.5805	2021
4.222	72	SULAWESI TENGAH	7207	KABUPATEN BANGGAI KEPULAUAN	720709	BULAGI SELATAN	7207092015	BABANG	0.5805	2021
4.223	73	SULAWESI SELATAN	7308	KABUPATEN BONE	730825	TELLULIMPOE	7308252010	POLEWALI	0.5805	2021
4.224	73	SULAWESI SELATAN	7318	KABUPATEN TANA TORAJA	731820	REMBON	7318202004	ULLIN	0.5805	2021
4.225	73	SULAWESI SELATAN	7322	KABUPATEN LUWU UTARA	732201	MALANGKE	7322012005	SALEKOE	0.5805	2021
4.226	74	SULAWESI TENGGARA	7404	KABUPATEN BUTON	740422	KAPONTORI	7404222011	KAMELANTA	0.5805	2021
4.227	74	SULAWESI TENGGARA	7404	KABUPATEN BUTON	740422	KAPONTORI	7404222015	WAMBULU	0.5805	2021
4.228	74	SULAWESI TENGGARA	7406	KABUPATEN BOMBANA	740608	MATA OLEO	7406082002	LIANO	0.5805	2021
4.229	74	SULAWESI TENGGARA	7415	KABUPATEN BUTON SELATAN	741506	SIOMPU	7415062006	KARAE	0.5805	2021
4.230	81	MALUKU	8106	KABUPATEN SERAM BAGIAN BARAT	810610	TANIWEL TIMUR	8106102013	WALAKONE	0.5805	2021
4.231	91	PAPUA	9119	KABUPATEN SUPIORI	911902	SUPIORI UTARA	9119022009	KOBARI JAYA	0.5805	2021
4.232	91	PAPUA	9128	KABUPATEN DEIYAI	912801	TIGI	9128012004	WAGHETE II	0.5805	2021
4.233	33	JAWA TENGAH	3304	KABUPATEN BANJARNEGARA	330413	KARANGKOBAR	3304132010	AMBAL	0.5805	2021
4.234	33	JAWA TENGAH	3305	KABUPATEN KEBUMEN	330502	BUAYAN	3305022015	NOGORAJI	0.5805	2021
4.235	33	JAWA TENGAH	3306	KABUPATEN PURWOREJO	330616	BENER	3306162020	KAMIJORO	0.5805	2021
4.236	33	JAWA TENGAH	3308	KABUPATEN MAGELANG	330812	KAJORAN	3308122005	MADUGONDO	0.5805	2021
4.237	91	PAPUA	9102	JAYAWIJAYA	919102	WAMENA	9102012037	AUTAKMA	0.5805	2021
4.238	62	KALIMANTAN TENGAH	6212	MURUNG RAYA	626212	LAUNG TUHUP	6212032032	BATU BUA II	0.5804	2021
4.239	92	PAPUA BARAT	9207	TELUK WONDAMA	929207	WASIOR	9207012003	DOTIR	0.5803	2021
4.240	92	PAPUA BARAT	9207	TELUK WONDAMA	929207	WASIOR	9207012006	MAIMARI	0.5803	2021
4.241	92	PAPUA BARAT	9207	TELUK WONDAMA	929207	WASIOR	9207012009	MANOPI	0.5803	2021
4.242	11	ACEH	1105	KABUPATEN ACEH BARAT	110509	MEUREUBO	1105092007	BULOH	0.5803	2021
4.243	11	ACEH	1107	KABUPATEN PIDIE	110715	PEUKAN BARO	1107152044	KEURUMBOK	0.5803	2021
4.244	11	ACEH	1108	KABUPATEN ACEH UTARA	110814	T. JAMBO AYE	1108142042	BIRAM RAYEUK	0.5803	2021
4.245	11	ACEH	1110	KABUPATEN ACEH SINGKIL	111002	SIMPANG KANAN	1110022009	PERTABAS	0.5803	2021
4.246	11	ACEH	1113	KABUPATEN GAYO LUES	111310	TERIPE JAYA	1113102001	PERLAK	0.5803	2021
4.247	11	ACEH	1116	KABUPATEN ACEH TAMIANG	111602	BENDAHARA	1116022015	BALAI	0.5803	2021
4.248	11	ACEH	1118	KABUPATEN PIDIE JAYA	111801	MEUREUDU	1118012023	MULIENG	0.5803	2021
4.249	12	SUMATERA UTARA	1203	KABUPATEN TAPANULI SELATAN	120306	ANGKOLA SELATAN	1203062011	SIHOPUR	0.5803	2021
4.250	12	SUMATERA UTARA	1206	KABUPATEN KARO	120604	TIGAPANAH	1206042025	KUTABALE	0.5803	2021
4.251	12	SUMATERA UTARA	1211	KABUPATEN DAIRI	121110	PARBULUAN	1211102006	PARBULUAN I	0.5803	2021
4.252	12	SUMATERA UTARA	1213	KABUPATEN MANDAILING NATAL	121319	HUTA BARGOT	1213192009	SAYUR MAINCAT	0.5803	2021
4.253	12	SUMATERA UTARA	1214	KABUPATEN NIAS SELATAN	121412	TOMA	1214122007	HILIMAGARI	0.5803	2021
4.254	12	SUMATERA UTARA	1220	KABUPATEN PADANG LAWAS UTARA	122007	BATANG ONANG	1220072017	SIMANINGGIR	0.5803	2021
4.255	14	RIAU	1404	KABUPATEN INDRAGIRI HILIR	140401	RETEH	1404012010	SEBERANG SANGLAR	0.5803	2021
4.256	14	RIAU	1409	KABUPATEN KUANTAN SINGINGI	140911	INUMAN	1409112007	BEDENG SIKURAN	0.5803	2021



NO	KODE PROVINSI	NAMA PROVINSI	KODE KABUPATEN	NAMA KABUPATEN	KODE KECAMATAN	NAMA KECAMATAN	KODE DESA	NAMA DESA	IDM	TAHUN PRIORITAS TERTINGGAL
4.257	15	JAMBI	1502	KABUPATEN MERANGIN	150201	JANGKAT	1502012010	KOTO RENAH	0.5803	2021
4.258	15	JAMBI	1505	KABUPATEN MUARO JAMBI	150503	KUMPEH	1505032009	SUNGAI AUR	0.5803	2021
4.259	16	SUMATERA SELATAN	1609	KABUPATEN OGAN KOMERING ULU SELATAN	160906	BUAY SANDANG AJI	1609062014	SUKARAJA I	0.5803	2021
4.260	18	LAMPUNG	1803	KABUPATEN LAMPUNG UTARA	180310	KOTABUMI SELATAN	1803102010	TAMAN JAYA	0.5803	2021
4.261	18	LAMPUNG	1808	KABUPATEN WAY KANAN	180802	KASUI	1808022006	KAMPUNG BARU	0.5803	2021
4.262	18	LAMPUNG	1808	KABUPATEN WAY KANAN	180803	BANJIT	1808032014	REBANG TINGGI	0.5803	2021
4.263	32	JAWA BARAT	3201	KABUPATEN BOGOR	320108	CARIU	3201082006	MEKARWANGI	0.5803	2021
4.264	32	JAWA BARAT	3201	KABUPATEN BOGOR	320118	RUMPIN	3201182010	TAMANSARI	0.5803	2021
4.265	32	JAWA BARAT	3208	KABUPATEN KUNINGAN	320803	SUBANG	3208032004	GUNUNGACI	0.5803	2021
4.266	32	JAWA BARAT	3209	KABUPATEN CIREBON	320910	ASTANAJAPURA	3209102005	SIDAMULYA	0.5803	2021
4.267	36	BANTEN	3602	KABUPATEN LEBAK	360213	MAJA	3602132011	MEKARSARI	0.5803	2021
4.268	36	BANTEN	3602	KABUPATEN LEBAK	360217	CIKULUR	3602172012	SUKADAYA	0.5803	2021
4.269	36	BANTEN	3602	KABUPATEN LEBAK	360225	LEBAKGEDONG	3602252003	LEBAKGEDONG	0.5803	2021
4.270	53	NUSA TENGGARA TIMUR	5303	KABUPATEN TIMOR TENGAH UTARA	530303	BIBOKI SELATAN	5303032002	OENAEM	0.5803	2021
4.271	53	NUSA TENGGARA TIMUR	5309	KABUPATEN NGADA	530909	RIUNG	5309092021	TAEN TERONG SATU	0.5803	2021
4.272	71	SULAWESI UTARA	7106	KABUPATEN MINAHASA UTARA	710601	KEMA	7106012001	MAKALISUNG	0.5803	2021
4.273	73	SULAWESI SELATAN	7302	KABUPATEN BULUKUMBA	730206	KAJANG	7302062014	PATTIROANG	0.5803	2021
4.274	73	SULAWESI SELATAN	7304	KABUPATEN JENEPONTO	730406	BANGKALA BARAT	7304062006	GARASSIKANG	0.5803	2021
4.275	73	SULAWESI SELATAN	7308	KABUPATEN BONE	730810	CINA	7308102004	LOMPU	0.5803	2021
4.276	73	SULAWESI SELATAN	7317	KABUPATEN LUWU	731720	BAJO BARAT	7317202004	SARONDA	0.5803	2021
4.277	74	SULAWESI TENGGARA	7405	KABUPATEN KONAWE SELATAN	740504	PALANGGA	7405042025	ALAKAYA	0.5803	2021
4.278	74	SULAWESI TENGGARA	7410	KABUPATEN BUTON UTARA	741003	BONEGUNU	7410032004	LANGERE	0.5803	2021
4.279	74	SULAWESI TENGGARA	7410	KABUPATEN BUTON UTARA	741003	BONEGUNU	7410032007	WAODE KALOWO	0.5803	2021
4.280	74	SULAWESI TENGGARA	7412	KABUPATEN KONAWE KEPULAUAN	741201	WAWONII BARAT	7412012007	WAWOBILI	0.5803	2021
4.281	82	MALUKU UTARA	8201	KABUPATEN HALMAHERA BARAT	820108	IBU SELATAN	8201082011	SARAU	0.5803	2021
4.282	91	PAPUA	9103	KABUPATEN JAYAPURA	910309	UNURUM GUAY	9103092005	SAWA SUMA	0.5803	2021
4.283	33	JAWA TENGAH	3315	KABUPATEN GROBOGAN	331501	KEDUNGJATI	3315012006	PRIGI	0.5803	2021
4.284	33	JAWA TENGAH	3325	KABUPATEN BATANG	332503	BLADO	3325032001	GERLANG	0.5803	2021
4.285	35	JAWA TIMUR	3512	KABUPATEN SITUBONDO	351203	SUBOH	3512032004	GUNUNG PUTRI	0.5803	2021
4.286	62	KALIMANTAN TENGAH	6212	MURUNG RAYA	626212	TANAH SIANG SELATAN	6212072003	OLUNG HANANGAN	0.5803	2021
4.287	11	ACEH	1104	KABUPATEN ACEH TENGAH	110407	PEGASING	1104072025	TERANG ULEN	0.5803	2021
4.288	14	RIAU	1407	KABUPATEN ROKAN HILIR	140706	PASIR LIMAU KAPAS	1407062006	PANIPAHAN LAUT	0.5803	2021
4.289	16	SUMATERA SELATAN	1601	KABUPATEN OGAN KOMERING ULU	160129	SINAR PENINJAUAN	1601292001	KARYA JAYA	0.5803	2021
4.290	16	SUMATERA SELATAN	1604	KABUPATEN LAHAT	160417	KIKIM TIMUR	1604172009	KARANG ENDAH	0.5803	2021
4.291	64	KALIMANTAN TIMUR	6408	KABUPATEN KUTAI TIMUR	640801	MUARA ANCALONG	6408012003	KELINJAU ULU	0.5803	2021
4.292	11	ACEH	1101	KABUPATEN ACEH SELATAN	110103	KLUET SELATAN	1101032017	INDRA DAMAI	0.5802	2021
4.293	11	ACEH	1103	KABUPATEN ACEH TIMUR	110303	IDI RAYEUK	1103032013	KUALA IDI	0.5802	2021
4.294	11	ACEH	1110	KABUPATEN ACEH SINGKIL	111009	KOTA BAHARU	1110092009	PEA JAMBU	0.5802	2021
4.295	11	ACEH	1117	KABUPATEN BENER MERIAH	111704	BANDAR	1117042021	PONDOK ULUNG	0.5802	2021
4.296	12	SUMATERA UTARA	1204	KABUPATEN NIAS	120411	BAWOLATO	1204112002	SISARAHILI BAWOLATO	0.5802	2021
4.297	12	SUMATERA UTARA	1212	KABUPATEN TOBA SAMOSIR	121202	LAGUBOTI	1212022008	HAUNATAS II	0.5802	2021
4.298	12	SUMATERA UTARA	1216	KABUPATEN HUMBANG HASUNDUTAN	121601	PARLILITAN	1216012013	SIMATANIARI	0.5802	2021
4.299	12	SUMATERA UTARA	1278	KOTA GUNUNGSITOLI	127801	GUNUNGSITOLI	1278012013	MADOLAOLI	0.5802	2021
4.300	12	SUMATERA UTARA	1278	KOTA GUNUNGSITOLI	127801	GUNUNGSITOLI	1278012018	ONOWAEMBO	0.5802	2021
4.301	14	RIAU	1402	KABUPATEN INDRAGIRI HULU	140213	RAKIT KULIM	1402132014	LUBUK SITARAK	0.5802	2021
4.302	16	SUMATERA SELATAN	1604	KABUPATEN LAHAT	160422	PAGAR GUNUNG	1604222007	BATU RUSA	0.5802	2021
4.303	16	SUMATERA SELATAN	1609	KABUPATEN OGAN KOMERING ULU SELATAN	160904	MUARA DUA KISAM	1609042001	LAWANG AGUNG	0.5802	2021
4.304	18	LAMPUNG	1808	KABUPATEN WAY KANAN	180809	REBANG TANGKAS	1808092009	KARYA MAJU	0.5802	2021
4.305	32	JAWA BARAT	3215	KABUPATEN KARAWANG	321527	TELUKJAMBE BARAT	3215272004	MEKARMULYA	0.5802	2021
4.306	53	NUSA TENGGARA TIMUR	5301	KABUPATEN KUPANG	530107	SULAMU	5301072005	BIPOLO	0.5802	2021
4.307	53	NUSA TENGGARA TIMUR	5306	KABUPATEN FLORES TIMUR	530613	ILE BOLENG	5306132018	DOKENG	0.5802	2021
4.308	53	NUSA TENGGARA TIMUR	5308	KABUPATEN ENDE	530807	WEWARIA	5308072011	EKOAE	0.5802	2021
4.309	53	NUSA TENGGARA TIMUR	5308	KABUPATEN ENDE	530813	KOTA BARU	5308132002	TOU	0.5802	2021
4.310	64	KALIMANTAN SELATAN	6304	KABUPATEN BARITO KUALA	630401	TABUNGANEN	6304012005	TABUNGANEN TENGAH	0.5802	2021
4.311	64	KALIMANTAN TIMUR	6401	KABUPATEN PASER	640107	MUARA KOMAM	6401072011	SWAN SLUTUNG	0.5802	2021
4.312	72	SULAWESI TENGAH	7203	KABUPATEN DONGGALA	720324	SINDUE TOMBUSABORA	7203242005	BATUSUYA GO'O	0.5802	2021



NO	KODE PROVINSI	NAMA PROVINSI	KODE KABUPATEN	NAMA KABUPATEN	KODE KECAMATAN	NAMA KECAMATAN	KODE DESA	NAMA DESA	IDM	TAHUN PRIORITAS TERTINGGAL
4.313	72	SULAWESI TENGAH	7211	KABUPATEN BANGGAI LAUT	721104	BANGKURUNG	7211042010	BUNGIN LAWEAN	0.5802	2021
4.314	74	SULAWESI TENGGARA	7404	KABUPATEN BUTON	740427	SIOTAPINA	7404272005	KUMBEWAHA	0.5802	2021
4.315	74	SULAWESI TENGGARA	7409	KABUPATEN KONAWE UTARA	740907	SAWA	7409072003	LALEMBO	0.5802	2021
4.316	81	MALUKU	8106	KABUPATEN SERAM BAGIAN BARAT	810610	TANIWEL TIMUR	8106102003	LUMAHLATAL	0.5802	2021
4.317	82	MALUKU UTARA	8201	KABUPATEN HALMAHERA BARAT	820105	JAILOLO SELATAN	8201052009	AKEARA	0.5802	2021
4.318	82	MALUKU UTARA	8204	KABUPATEN HALMAHERA SELATAN	820401	PULAU MAKIAN	8204012012	DAURI	0.5802	2021
4.319	82	MALUKU UTARA	8204	KABUPATEN HALMAHERA SELATAN	820413	KAYOA UTARA	8204132001	MODAYAMA	0.5802	2021
4.320	82	MALUKU UTARA	8204	KABUPATEN HALMAHERA SELATAN	820418	KEPULAUAN BOTANGLOMANG	8204182008	PAISUMBAOS	0.5802	2021
4.321	82	MALUKU UTARA	8207	KABUPATEN PULAU MOROTAI	820702	MOROTAI SELATAN BARAT	8207022003	NGELE-NGELE KECIL	0.5802	2021
4.322	92	PAPUA BARAT	9203	KABUPATEN FAK FAK	920304	KOKAS	9203042031	KIMINA KRA	0.5802	2021
4.323	35	JAWA TIMUR	3514	KABUPATEN PASURUAN	351421	NGULING	3514212015	WATUPRAPAT	0.5802	2021
4.324	35	JAWA TIMUR	3527	KABUPATEN SAMPANG	352701	SRESEH	3527012002	LABUHAN	0.5802	2021
4.325	91	PAPUA	9110	SARMI	911010	SARMI	9110012007	BAGAISEWAR	0.5802	2021
4.326	92	PAPUA BARAT	9202	MANOKWARI	920202	MASNI	9202052010	MAKWAN	0.5802	2021
4.327	53	NUSA TENGGARA TIMUR	5305	ALOR	530505	MATARU	5305122001	MATARU SELATAN	0.5801	2021
4.328	11	ACEH	1102	KABUPATEN ACEH TENGGARA	110202	LAWE SIGALA-GALA	1102022021	ENMIYA BATU DUA RATUS	0.5801	2021
4.329	11	ACEH	1105	KABUPATEN ACEH BARAT	110502	KAWAY XVI	1105022019	MUKO	0.5801	2021
4.330	11	ACEH	1106	KABUPATEN ACEH BESAR	110614	LEMBAH SEULAWAH	1106142012	TEULADAN	0.5801	2021
4.331	11	ACEH	1111	KABUPATEN BIREUEN	111102	JEUNIEB	1111022021	TEUPIN KUPULA	0.5801	2021
4.332	12	SUMATERA UTARA	1201	KABUPATEN TAPANULI TENGAH	120102	SORKAM	1201022023	MUARA NAULI	0.5801	2021
4.333	16	SUMATERA SELATAN	1604	KABUPATEN LAHAT	160425	GUMAY ULU	1604252008	RINDU HATI	0.5801	2021
4.334	16	SUMATERA SELATAN	1609	KABUPATEN OGAN KOMERING ULU SELATAN	160914	RUNJUNG AGUNG	1609142005	BUMI GENAP	0.5801	2021
4.335	53	NUSA TENGGARA TIMUR	5310	KABUPATEN MANGGARAI	531003	RUTENG	5310032020	MELER	0.5801	2021
4.336	53	NUSA TENGGARA TIMUR	5310	KABUPATEN MANGGARAI	531011	REOK	5310112011	WATU BAUR	0.5801	2021
4.337	61	KALIMANTAN BARAT	6108	KABUPATEN LANDAK	610801	NGABANG	6108012016	TEMIANG SAWI	0.5801	2021
4.338	64	KALIMANTAN TIMUR	6411	KABUPATEN MAHAKAM ULU	641105	LONG PAHANGAI	6411052011	LIU MULANG	0.5801	2021
4.339	71	SULAWESI UTARA	7104	KABUPATEN KEPULAUAN TALAUD	710408	GEMEH	7104082011	GEMEH WANTANE	0.5801	2021
4.340	71	SULAWESI UTARA	7105	KABUPATEN MINAHASA SELATAN	710522	MOTOLING TIMUR	7105222006	WANGA	0.5801	2021
4.341	71	SULAWESI UTARA	7105	KABUPATEN MINAHASA SELATAN	710522	MOTOLING TIMUR	7105222007	PICUAN	0.5801	2021
4.342	72	SULAWESI TENGAH	7204	KABUPATEN TOLI TOLI	720404	BASIDONDO	7204042009	MARISA	0.5801	2021
4.343	74	SULAWESI TENGGARA	7408	KABUPATEN KOLAKA UTARA	740804	RANTE ANGIN	7408042014	LANDOLIA	0.5801	2021
4.344	74	SULAWESI TENGGARA	7412	KABUPATEN KONAWE KEPULAUAN	741206	WAWONII SELATAN	7412062005	BAKU-BAKU	0.5801	2021
4.345	91	PAPUA	9171	KOTA JAYAPURA	917101	JAYAPURA UTARA	9171012008	KAYO BATU	0.5801	2021
4.346	33	JAWA TENGAH	3329	KABUPATEN BREBES	332917	BANJARHARJO	3329172004	BLANDONGAN	0.5801	2021
4.347	35	JAWA TIMUR	3509	KABUPATEN JEMBER	350930	SILU	3509302002	HARJOMULYO	0.5801	2021
4.348	35	JAWA TIMUR	3525	KABUPATEN GRESIK	352518	TAMBAK	3525182011	DIPONGGO	0.5801	2021
4.349	11	ACEH	1107	KABUPATEN PIDIE	110712	MUARA TIGA	1107122004	KEUPULA	0.5800	2021
4.350	11	ACEH	1107	KABUPATEN PIDIE	110718	SIMPANG TIGA	1107182037	PADANG	0.5800	2021
4.351	11	ACEH	1111	KABUPATEN BIREUEN	111103	PEUDADA	1111032019	PAYA BEUNOT	0.5800	2021
4.352	12	SUMATERA UTARA	1212	KABUPATEN TOBA SAMOSIR	121220	SIANTAR NARUMONDA	1212202002	NARUMONDA II	0.5800	2021
4.353	14	RIAU	1404	KABUPATEN INDRAGIRI HILIR	140401	RETEH	1404012020	SUNGAIMAHANG	0.5800	2021
4.354	14	RIAU	1404	KABUPATEN INDRAGIRI HILIR	140406	GAUNG ANAK SERKA	1404062011	KELUMPANG	0.5800	2021
4.355	14	RIAU	1404	KABUPATEN INDRAGIRI HILIR	140416	TELUK BELENGKONG	1404162001	HIBRIDA MULIA	0.5800	2021
4.356	15	JAMBI	1502	KABUPATEN MERANGIN	150209	LEMBAH MASURAI	1502092011	TALANG ASAL	0.5800	2021
4.357	16	SUMATERA SELATAN	1604	KABUPATEN LAHAT	160406	JARAI	1604062012	SERAMBI	0.5800	2021
4.358	16	SUMATERA SELATAN	1604	KABUPATEN LAHAT	160408	PULAUPINANG	1604082012	KARANG DALAM	0.5800	2021
4.359	16	SUMATERA SELATAN	1604	KABUPATEN LAHAT	160421	GUMAY TALANG	1604212002	TANJUNG PERIUK	0.5800	2021
4.360	16	SUMATERA SELATAN	1609	KABUPATEN OGAN KOMERING ULU SELATAN	160906	BUAY SANDANG AJI	1609062011	TANJUNG MENANG ULU	0.5800	2021
4.361	32	JAWA BARAT	3202	KABUPATEN SUKABUMI	320202	SIMPENAN	3202022006	MEKARASIH	0.5800	2021
4.362	36	BANTEN	3602	KABUPATEN LEBAK	360227	CIRINTEN	3602272003	KARANGNUNGGAL	0.5800	2021
4.363	65	KALIMANTAN UTARA	6503	KABUPATEN NUNUKAN	650305	KRAYAN	6503052032	BUDUK KINANGAN	0.5800	2021
4.364	71	SULAWESI UTARA	7101	KABUPATEN BOLAANG MONGGONDOW	710113	BOLAANG	7101132017	SOLIMANDUNGAN BARU	0.5800	2021
4.365	73	SULAWESI SELATAN	7308	KABUPATEN BONE	730818	AJANGALE	7308182008	LEPPANGENG	0.5800	2021
4.366	73	SULAWESI SELATAN	7315	KABUPATEN PINRANG	731510	LANSIRANG	7315102006	WAETUOE	0.5800	2021
4.367	74	SULAWESI TENGGARA	7402	KABUPATEN KONAWE	740217	PURIALA	7402172011	UNGGULINO	0.5800	2021
4.368	74	SULAWESI TENGGARA	7402	KABUPATEN KONAWE	740232	KONAWE	7402322012	PUUWONUA	0.5800	2021



NO	KODE PROVINSI	NAMA PROVINSI	KODE KABUPATEN	NAMA KABUPATEN	KODE KECAMATAN	NAMA KECAMATAN	KODE DESA	NAMA DESA	IDM	TAHUN PRIORITAS TERTINGGAL
4.369	74	SULAWESI TENGGARA	7404	KABUPATEN BUTON	740427	SIOTAPINA	7404272011	BAHARI MAKMUR	0.5800	2021
4.370	81	MALUKU	8103	KABUPATEN MALUKU TENGGARA BARAT	810305	TANIMBAR UTARA	8103052001	LELINGLUAN	0.5800	2021
4.371	81	MALUKU	8105	KABUPATEN SERAM BAGIAN TIMUR	810506	TUTUK TOLU	8105062003	KILBAT	0.5800	2021
4.372	82	MALUKU UTARA	8203	KABUPATEN HALMAHERA UTARA	820308	MALIFUT	8203082023	TABOBO	0.5800	2021
4.373	82	MALUKU UTARA	8204	KABUPATEN HALMAHERA SELATAN	820415	KASIRUTA BARAT	8204152005	PALAMEA	0.5800	2021
4.374	82	MALUKU UTARA	8207	KABUPATEN PULAU MOROTAI	820705	MOROTAI TIMUR	8207052005	RAHMAT	0.5800	2021
4.375	33	JAWA TENGAH	3304	KABUPATEN BANJARNEGARA	330419	PANDANARUM	3304192004	PINGIT LOR	0.5800	2021
4.376	33	JAWA TENGAH	3309	KABUPATEN BOYOLALI	330918	WONOSEGORO	3309182001	NGABLAK	0.5800	2021
4.377	92	PAPUA BARAT	9210	MAYBRAT	921021	AYAMARU TENGAH	9210202003	MEN	0.5800	2021
4.378	92	PAPUA BARAT	9201	SORONG	920101	KLAMONO	9201082009	WONOSARI	0.5800	2021
4.379	11	ACEH	1103	KABUPATEN ACEH TIMUR	110314	IDI TUNONG	1103142004	SEUNEUBOK TEUPIN PANAH	0.5799	2021
4.380	11	ACEH	1104	KABUPATEN ACEH TENGAH	110412	KUTE PANANG	1104122019	WIH NONGKAL TOA	0.5799	2021
4.381	11	ACEH	1104	KABUPATEN ACEH TENGAH	110421	RUSIP ANTARA	1104212004	ARUL PERTIK	0.5799	2021
4.382	11	ACEH	1105	KABUPATEN ACEH BARAT	110504	WOYLA	1105042009	PADANG JAWA	0.5799	2021
4.383	11	ACEH	1108	KABUPATEN ACEH UTARA	110812	TANAH LUAS	1108122037	ALUE GAMPONG	0.5799	2021
4.384	11	ACEH	1108	KABUPATEN ACEH UTARA	110818	LANGKAHAN	1108182005	PAYA TUKAI	0.5799	2021
4.385	11	ACEH	1109	KABUPATEN SIMEULUE	110902	SALANG	1109022009	KARYA BAKTI	0.5799	2021
4.386	11	ACEH	1111	KABUPATEN BIREUEN	111108	PANDRAH	1111082011	PANTON BILI	0.5799	2021
4.387	12	SUMATERA UTARA	1203	KABUPATEN TAPANULI SELATAN	120320	MARANCAR	1203202035	AEK SABAON	0.5799	2021
4.388	12	SUMATERA UTARA	1207	KABUPATEN DELI SERDANG	120701	GUNUNG MERIAH	1207012001	KUTA BAYU	0.5799	2021
4.389	12	SUMATERA UTARA	1213	KABUPATEN MANDAILING NATAL	121303	PANYABUNGAN TIMUR	1213032015	PADANG LARU	0.5799	2021
4.390	12	SUMATERA UTARA	1213	KABUPATEN MANDAILING NATAL	121306	SIABU	1213062017	SIMANINGGIR	0.5799	2021
4.391	16	SUMATERA SELATAN	1610	KABUPATEN OGAN ILIR	161010	PEMULUTAN BARAT	1610102010	TALANG PANGERAN ILIR	0.5799	2021
4.392	17	BENGKULU	1705	KABUPATEN SELUMA	170504	SEMIDANG ALAS	1705042003	PINJU LAYANG	0.5799	2021
4.393	17	BENGKULU	1708	KABUPATEN KEPAHANG	170807	SEBERANG MUSI	1708072010	AIR PESI	0.5799	2021
4.394	17	BENGKULU	1709	KABUPATEN BENGKULU TENGAH	170909	PONDOK KUBANG	1709092002	BATU RAJA	0.5799	2021
4.395	36	BANTEN	3601	KABUPATEN PANDEGLANG	360103	CIBALIUNG	3601032012	CIBALIUNG	0.5799	2021
4.396	53	NUSA TENGGARA TIMUR	5314	KABUPATEN ROTE NDAO	531406	ROTE TIMUR	5314062001	MUKEKUKU	0.5799	2021
4.397	53	NUSA TENGGARA TIMUR	5318	KABUPATEN SUMBA BARAT DAYA	531802	WEWEWA UTARA	5318022011	DJELA MANU	0.5799	2021
4.398	53	NUSA TENGGARA TIMUR	5318	KABUPATEN SUMBA BARAT DAYA	531807	KODI	5318072016	ANA KAKA	0.5799	2021
4.399	63	KALIMANTAN SELATAN	6302	KABUPATEN KOTABARU	630209	KELUMPANG TENGAH	6302092003	TANAH RATA	0.5799	2021
4.400	63	KALIMANTAN SELATAN	6303	KABUPATEN BANJAR	630311	ARANIO	6303112006	RANTAU BUJUR	0.5799	2021
4.401	63	KALIMANTAN SELATAN	6305	KABUPATEN TAPIN	630505	CANDI LARAS SELATAN	6305052008	BARINGIN B	0.5799	2021
4.402	63	KALIMANTAN SELATAN	6308	KABUPATEN HULU SUNGAI UTARA	630810	SUNGAI TABUKAN	6308102010	HILIR MESJID	0.5799	2021
4.403	72	SULAWESI TENGAH	7204	KABUPATEN TOLI TOLI	720406	LAMPASIO	7204062003	SALUGAN	0.5799	2021
4.404	72	SULAWESI TENGAH	7208	KABUPATEN PARIGI MOUTONG	720810	TINOMBO SELATAN	7208102019	TADA UTARA	0.5799	2021
4.405	73	SULAWESI SELATAN	7308	KABUPATEN BONE	730801	BONTOCANI	7308012004	BONTO JAI	0.5799	2021
4.406	73	SULAWESI SELATAN	7308	KABUPATEN BONE	730806	LIBURENG	7308062020	PONRE PONRE	0.5799	2021
4.407	74	SULAWESI TENGGARA	7402	KABUPATEN KONAWE	740204	PONDIDAHA	7402042052	LAHONGGUMBI	0.5799	2021
4.408	74	SULAWESI TENGGARA	7402	KABUPATEN KONAWE	740211	SOROPIA	7402112012	SAWAPUDO	0.5799	2021
4.409	74	SULAWESI TENGGARA	7402	KABUPATEN KONAWE	740220	BESULUTU	7402202011	ANDOMESINGGO	0.5799	2021
4.410	74	SULAWESI TENGGARA	7404	KABUPATEN BUTON	740422	KAPONTORI	7404222017	BONEATIRO BARAT	0.5799	2021
4.411	74	SULAWESI TENGGARA	7415	KABUPATEN BUTON SELATAN	741501	BATAUGA	7415012006	BOLA	0.5799	2021
4.412	76	SULAWESI BARAT	7602	KABUPATEN MAMUJU	760204	KALUMPANG	7602042011	POLIO	0.5799	2021
4.413	91	PAPUA	9119	KABUPATEN SUPIORI	911902	SUPIORI UTARA	9119022008	WARBOR	0.5799	2021
4.414	33	JAWA TENGAH	3318	KABUPATEN PATI	331806	JAKEN	3318062020	SUMBERARUM	0.5799	2021
4.415	33	JAWA TENGAH	3321	KABUPATEN DEMAK	332110	MIJEN	3321102002	NGELOWETAN	0.5799	2021
4.416	35	JAWA TIMUR	3522	KABUPATEN BOJONEGORO	352218	PURWOSARI	3522182012	DONAN	0.5799	2021
4.417	53	NUSA TENGGARA TIMUR	5301	KABUPATEN KUPANG	530106	KUPANG TIMUR	5301062002	NUNKURUS	0.5798	2021
4.418	12	SUMATERA UTARA	1214	KABUPATEN NIAS SELATAN	121410	MANIAMOLO	1214102011	EHO HILISIMAETANO	0.5797	2021
4.419	12	SUMATERA UTARA	1221	KABUPATEN PADANG LAWAS	122105	HUTA RAJA TINGGI	1221052017	HUTARAJA TINGGI	0.5797	2021
4.420	53	NUSA TENGGARA TIMUR	5321	KABUPATEN MALAKA	532105	RINHAT	5321052013	WEKEKE	0.5797	2021
4.421	82	MALUKU UTARA	8202	KABUPATEN HALMAHERA TENGAH	820204	WEDA UTARA	8202042001	GEMAF	0.5797	2021
4.422	11	ACEH	1111	KABUPATEN BIREUEN	111104	JEUMPA	1111042054	COT BADA	0.5797	2021
4.423	12	SUMATERA UTARA	1201	KABUPATEN TAPANULI TENGAH	120102	SORKAM	1201022020	HITE URAT	0.5797	2021
4.424	12	SUMATERA UTARA	1213	KABUPATEN MANDAILING NATAL	121303	PANYABUNGAN TIMUR	1213032013	TANJUNG JULU	0.5797	2021



NO	KODE PROVINSI	NAMA PROVINSI	KODE KABUPATEN	NAMA KABUPATEN	KODE KECAMATAN	NAMA KECAMATAN	KODE DESA	NAMA DESA	IDM	TAHUN PRIORITAS TERTINGGAL
4.425	12	SUMATERA UTARA	1213	KABUPATEN MANDAILING NATAL	121304	PANYABUNGAN SELATAN	1213042011	PAGARAN GALA-GALA	0,5797	2021
4.426	16	SUMATERA SELATAN	1609	KABUPATEN OGAN KOMERING ULU SELATAN	160911	KISAM ILIR	1609112007	MUARA SINDANG	0,5797	2021
4.427	61	KALIMANTAN BARAT	6103	KABUPATEN SANGGAU	610305	BONTI	6103052007	KAMPUH	0,5797	2021
4.428	91	PAPUA	9105	KABUPATEN KEPULAUAN YAPEN	910513	PULAU KURUDU	9105132003	ANDERSARIA	0,5797	2021
4.429	91	PAPUA	9106	BIAK NUMFOR	910610	WARSA	9106092029	MAMFIAS	0,5795	2021
4.430	11	ACEH	1107	KABUPATEN PIDIE	110714	PADANG TIJI	1107142043	SEULEUNGSIENG BEURABO	0,5795	2021
4.431	11	ACEH	1109	KABUPATEN SIMEULUE	110902	SALANG	1109022011	TAMENG	0,5795	2021
4.432	11	ACEH	1111	KABUPATEN BIREUEN	111104	JEUMPA	1111042056	TEUPOK TUNONG	0,5795	2021
4.433	11	ACEH	1116	KABUPATEN ACEH TAMIANG	111612	SEKERAK	1116122013	SUKA MAKMUR	0,5795	2021
4.434	12	SUMATERA UTARA	1202	KABUPATEN TAPANULI UTARA	120204	SIPOHOLON	1202042015	HUTAURUK HASUNDUTAN	0,5795	2021
4.435	12	SUMATERA UTARA	1219	KABUPATEN BATU BARA	121901	MEDANG DERAS	1219012014	NENAS SIAM	0,5795	2021
4.436	12	SUMATERA UTARA	1220	KABUPATEN PADANG LAWAS UTARA	122001	DOLOK SIGOMPULON	1220012008	SIMUNDOL	0,5795	2021
4.437	12	SUMATERA UTARA	1220	KABUPATEN PADANG LAWAS UTARA	122001	DOLOK SIGOMPULON	1220012034	AEK KUNDUR	0,5795	2021
4.438	17	BENGKULU	1707	KABUPATEN LEBONG	170703	LEBONG TENGAH	1707032014	SEMELAKE III	0,5795	2021
4.439	18	LAMPUNG	1805	KABUPATEN TULANG BAWANG	180529	BANJAR BARU	1805292005	MEKAR JAYA	0,5795	2021
4.440	36	BANTEN	3601	KABUPATEN PANDEGLANG	360106	PANIMBANG	3601062011	CITEUREUP	0,5795	2021
4.441	53	NUSA TENGGARA TIMUR	5310	KABUPATEN MANGGARAI	531016	REOK BARAT	5310162001	KAJONG	0,5795	2021
4.442	63	KALIMANTAN SELATAN	6302	KABUPATEN KOTABARU	630214	HAMPANG	6302142002	CANTUNG KIRI HULU	0,5795	2021
4.443	73	SULAWESI SELATAN	7301	KABUPATEN KEPULAUAN SELAYAR	730104	BONTOMANAI	7301042006	BONEA MAKMUR	0,5795	2021
4.444	76	SULAWESI BARAT	7604	KABUPATEN POLEWALI MANDAR	760409	MATANGGA	7604092006	BA'BA TAPUA	0,5795	2021
4.445	82	MALUKU UTARA	8203	KABUPATEN HALMAHERA UTARA	820314	GALELA BARAT	8203142005	MAKETE	0,5795	2021
4.446	33	JAWA TENGAH	3304	KABUPATEN BANJARNEGARA	330405	BAWANG	3304052002	KEBONDALEM	0,5795	2021
4.447	33	JAWA TENGAH	3304	KABUPATEN BANJARNEGARA	330414	PAGENTAN	3304142015	BABADAN	0,5795	2021
4.448	92	PAPUA BARAT	9208	KAIMANA	920801	KAIMANA	9208012015	SARIA	0,5795	2021
4.449	11	ACEH	1110	KABUPATEN ACEH SINGKIL	111012	SURO MAKMUR	1110122003	BULU SEMA	0,5794	2021
4.450	11	ACEH	1110	KABUPATEN ACEH SINGKIL	111016	PULAU BANYAK BARAT	1110162003	UJUNG SIALIT	0,5794	2021
4.451	12	SUMATERA UTARA	1207	KABUPATEN DELI SERDANG	120703	SIBOLANGIT	1207032005	BENGKURUNG	0,5794	2021
4.452	12	SUMATERA UTARA	1216	KABUPATEN HUMBANG HASUNDUTAN	121607	SIJAMPOLANG	1216072002	SANGGARAN I	0,5794	2021
4.453	12	SUMATERA UTARA	1220	KABUPATEN PADANG LAWAS UTARA	122011	HALONGONAN TIMUR	1220112009	RONDAMAN	0,5794	2021
4.454	21	KEPULAUAN RIAU	2104	KABUPATEN LINGGA	210406	SINGKEP PESISIR	2104062005	PERSING	0,5794	2021
4.455	61	KALIMANTAN BARAT	6102	KABUPATEN MEMPAWAH	610217	SADANIANG	6102172005	ANSIAP	0,5794	2021
4.456	63	KALIMANTAN SELATAN	6310	KABUPATEN TANAH BUMBU	631002	KUSAN HILIR	6310022014	SATIUNG	0,5794	2021
4.457	72	SULAWESI TENGAH	7202	KABUPATEN POSO	720226	PAMONA TENGGARA	7202262004	TOKILO	0,5794	2021
4.458	74	SULAWESI TENGGARA	7413	KABUPATEN MUNA BARAT	741303	LAWA	7413032005	MADAMPI	0,5794	2021
4.459	75	GORONTALO	7503	KABUPATEN BONE BOLANGO	750317	BULAWA	7503172008	PINOMOTIGA	0,5794	2021
4.460	92	PAPUA BARAT	9203	KABUPATEN FAK FAK	920310	PARIWARI	9203102004	TANAMA	0,5794	2021
4.461	53	NUSA TENGGARA TIMUR	5316	NAGEKEO	535316	AESESA SELATAN	5316072002	TENGATIBA	0,5794	2021
4.462	53	NUSA TENGGARA TIMUR	5319	MANGGARAI TIMUR	535319	KOTA KOMBA	5319062009	MOKEK	0,5794	2021
4.463	11	ACEH	1105	KABUPATEN ACEH BARAT	110504	WOYLA	1105042043	LUENG BULO	0,5793	2021
4.464	14	RIAU	1404	KABUPATEN INDRAGIRI HILIR	140402	ENOK	1404022014	SIMPANG TIGA DARATAN	0,5793	2021
4.465	74	SULAWESI TENGGARA	7408	KABUPATEN KOLAKA UTARA	740803	BATU PUTIH	7408032021	MAKKUASENG	0,5793	2021
4.466	33	JAWA TENGAH	3307	KABUPATEN WONOSOBO	330715	KALIBAWANG	3307152008	KALIALANG	0,5793	2021
4.467	12	SUMATERA UTARA	1221	KABUPATEN PADANG LAWAS	122104	LUBUK BARUMUN	1221042016	SURO DINGIN	0,5792	2021
4.468	17	BENGKULU	1703	KABUPATEN BENGKULU UTARA	170315	AIR BESI	1703152012	TELUK BARU GINTING	0,5792	2021
4.469	32	JAWA BARAT	3215	KABUPATEN KARAWANG	321524	BANYUSARI	3215242003	GEMPOL KOLOT	0,5792	2021
4.470	81	MALUKU	8106	KABUPATEN SERAM BAGIAN BARAT	810604	HUAMUAL BELAKANG	8106042003	SOLE	0,5792	2021
4.471	91	PAPUA	9105	KABUPATEN KEPULAUAN YAPEN	910508	RAIMBAWI	9105082013	SAWENDUI	0,5792	2021
4.472	11	ACEH	1101	KABUPATEN ACEH SELATAN	110110	PASI RAJA	1101102005	PANTON BILI	0,5792	2021
4.473	11	ACEH	1116	KABUPATEN ACEH TAMIANG	111602	BENDAHARA	1116022030	PERKEBUNAN UPAH	0,5792	2021
4.474	11	ACEH	1118	KABUPATEN PIDIE JAYA	111802	ULIM	1118022020	BIDOK	0,5792	2021
4.475	12	SUMATERA UTARA	1218	KABUPATEN SERDANG BEDAGAI	121809	DOLOK MASHUL	1218092022	HAVEA	0,5792	2021
4.476	15	JAMBI	1506	KABUPATEN TANJUNG JABUNG BARAT	150604	BETARA	1506042010	TERJUN GAJAH	0,5792	2021
4.477	16	SUMATERA SELATAN	1606	KABUPATEN MUSI BANYUASIN	160613	LAWANG WETAN	1606132006	KARANG RINGIN I	0,5792	2021
4.478	18	LAMPUNG	1804	KABUPATEN LAMPUNG BARAT	180410	BATU BRAK	1804102011	TEBA LIYOKH	0,5792	2021
4.479	53	NUSA TENGGARA TIMUR	5301	KABUPATEN KUPANG	530124	TAEBENU	5301242004	OELTALA	0,5792	2021
4.480	74	SULAWESI TENGGARA	7409	KABUPATEN KONAWE UTARA	740902	WIWIRANO	7409022010	LAMONAE UTAMA	0,5792	2021



NO	KODE PROVINSI	NAMA PROVINSI	KODE KABUPATEN	NAMA KABUPATEN	KODE KECAMATAN	NAMA KECAMATAN	KODE DESA	NAMA DESA	IDM	TAHUN PRIORITAS TERTINGGAL
4.481	35	JAWA TIMUR	3513	KABUPATEN PROBOLINGGO	351308	KRUCIL	3513082001	SUMBERDUREN	0,5792	2021
4.482	11	ACEH	1107	KABUPATEN PIDIE	110707	INDRA JAYA	1107072050	BLANG LHOK KAJU	0,5790	2021
4.483	11	ACEH	1108	KABUPATEN ACEH UTARA	110808	SAMUDERA	1108082011	PUSONG	0,5790	2021
4.484	12	SUMATERA UTARA	1221	KABUPATEN PADANG LAWAS	122102	BARUMUN TENGAH	1221022005	PP. MAKMUR	0,5790	2021
4.485	14	RIAU	1409	KABUPATEN KUANTAN SINGINGI	140905	CERENTI	1409052010	PESIKAIAN	0,5790	2021
4.486	15	JAMBI	1505	KABUPATEN MUARO JAMBI	150502	SEKERNAN	1505022005	TAN TAN	0,5790	2021
4.487	15	JAMBI	1506	KABUPATEN TANJUNG JABUNG BARAT	150608	RENAH MENDALUH	1506082008	TANAHTUMBUH	0,5790	2021
4.488	16	SUMATERA SELATAN	1608	KABUPATEN OGAN KOMERING ULU TIMUR	160803	BELITANG	1608032011	SUMBER SUKO	0,5790	2021
4.489	16	SUMATERA SELATAN	1610	KABUPATEN OGAN ILIR	161014	RAMBANG KUANG	1610142002	BERINGIN DALAM	0,5790	2021
4.490	18	LAMPUNG	1808	KABUPATEN WAY KANAN	180814	BUMI AGUNG	1808142002	PISANG INDAH	0,5790	2021
4.491	36	BANTEN	3601	KABUPATEN PANDEGLANG	360118	CIMANUK	3601182008	KADUDODOL	0,5790	2021
4.492	36	BANTEN	3602	KABUPATEN LEBAK	360226	CIHARA	3602262006	LEBAKPEUNDEUY	0,5790	2021
4.493	53	NUSA TENGGARA TIMUR	5303	KABUPATEN TIMOR TENGAH UTARA	530308	INSANA	5303082025	KEUN	0,5790	2021
4.494	53	NUSA TENGGARA TIMUR	5313	KABUPATEN LEMBATA	531305	NUBATUKAN	5313052014	LITE ULU MADO	0,5790	2021
4.495	61	KALIMANTAN BARAT	6101	KABUPATEN SAMBAS	610115	SEBAWI	6101152007	TEMPATAN	0,5790	2021
4.496	61	KALIMANTAN BARAT	6101	KABUPATEN SAMBAS	610117	TANGARAN	6101172001	TANGARAN	0,5790	2021
4.497	62	KALIMANTAN TENGAH	6203	KABUPATEN KAPUAS	620316	DADAHUP	6203162006	SUMBER AGUNG	0,5790	2021
4.498	63	KALIMANTAN SELATAN	6305	KABUPATEN TAPIN	630510	LOKPAIKAT	6305102001	BINDERANG	0,5790	2021
4.499	63	KALIMANTAN SELATAN	6308	KABUPATEN HULU SUNGAI UTARA	630807	BANJANG	6308072020	PULAU DAMAR	0,5790	2021
4.500	72	SULAWESI TENGAH	7207	KABUPATEN BANGGAI KEPULAUAN	720703	TOTIKUM	7207032011	SALANGANO	0,5790	2021
4.501	72	SULAWESI TENGAH	7207	KABUPATEN BANGGAI KEPULAUAN	720711	TINANGKUNG SELATAN	7207112006	KAMPUNG BARU	0,5790	2021
4.502	73	SULAWESI SELATAN	7308	KABUPATEN BONE	730807	MARE	7308072006	MATTAMPA WALIE	0,5790	2021
4.503	74	SULAWESI TENGGARA	7409	KABUPATEN KONAWE UTARA	740906	LEMBO	7409062006	PUUSIAMBU	0,5790	2021
4.504	75	GORONTALO	7504	KABUPATEN PAHUWATO	750403	RANDANGAN	7504032012	OMAYUWA	0,5790	2021
4.505	82	MALUKU UTARA	8203	KABUPATEN HALMAHERA UTARA	820321	KAO BARAT	8203212013	KAI	0,5790	2021
4.506	91	PAPUA	9103	KABUPATEN JAYAPURA	910315	YAPSI	9103152005	NAWA MULYA	0,5790	2021
4.507	33	JAWA TENGAH	3309	KABUPATEN BOYOLALI	330908	SAWIT	3309082009	JATIREJO	0,5790	2021
4.508	91	PAPUA	9118	ASMAT	911818	AGATS	9118012014	SUWRU	0,5789	2021
4.509	11	ACEH	1106	KABUPATEN ACEH BESAR	110605	MONTASIK	1106052024	BIRA COT	0,5789	2021
4.510	11	ACEH	1106	KABUPATEN ACEH BESAR	110613	PULO ACEH	1106132001	RINON	0,5789	2021
4.511	12	SUMATERA UTARA	1220	KABUPATEN PADANG LAWAS UTARA	122001	DOLOK SIGOMPULON	1220012015	HUTAIMBARU SIMUNDOL	0,5789	2021
4.512	12	SUMATERA UTARA	1221	KABUPATEN PADANG LAWAS	122104	LUBUK BARUMUN	1221042005	PAGARAN JALU-JALU	0,5789	2021
4.513	16	SUMATERA SELATAN	1610	KABUPATEN OGAN ILIR	161016	PAYARAMAN	1610162001	TEBEDAK I	0,5789	2021
4.514	32	JAWA BARAT	3210	KABUPATEN MAJALENGKA	321006	MAJA	3210062005	CIPICUNG	0,5789	2021
4.515	36	BANTEN	3602	KABUPATEN LEBAK	360204	CIPANAS	3602042016	PASIRHAUR	0,5789	2021
4.516	62	KALIMANTAN TENGAH	6209	KABUPATEN LAMANDAU	620903	BULIK	6209032044	NANGA PAMALONTIAN	0,5789	2021
4.517	62	KALIMANTAN TENGAH	6209	KABUPATEN LAMANDAU	620908	BATANG KAWA	6209082004	BENAKITAN	0,5789	2021
4.518	63	KALIMANTAN SELATAN	6302	KABUPATEN KOTABARU	630210	KELUMPANG UTARA	6302102007	SULANGKIT	0,5789	2021
4.519	63	KALIMANTAN SELATAN	6303	KABUPATEN BANJAR	630306	KARANG INTAN	6303062001	KIRAM	0,5789	2021
4.520	73	SULAWESI SELATAN	7308	KABUPATEN BONE	730825	TELLULIMPOE	7308252005	SADAR	0,5789	2021
4.521	74	SULAWESI TENGGARA	7402	KABUPATEN KONAWE	740236	LALONGGASUMEEETO	7402362012	WATUNGGARANDU	0,5789	2021
4.522	74	SULAWESI TENGGARA	7403	KABUPATEN MUNA	740315	BATALAIWARU	7403152002	WAKORAMBU	0,5789	2021
4.523	74	SULAWESI TENGGARA	7405	KABUPATEN KONAWE SELATAN	740521	BASALA	7405212008	TOMBEKUKU	0,5789	2021
4.524	74	SULAWESI TENGGARA	7408	KABUPATEN KOLAKA UTARA	740812	POREHU	7408122008	SARAMBU	0,5789	2021
4.525	74	SULAWESI TENGGARA	7409	KABUPATEN KONAWE UTARA	740910	MOTUI	7409102005	MOTUI	0,5789	2021
4.526	74	SULAWESI TENGGARA	7412	KABUPATEN KONAWE KEPULAUAN	741203	WAWONII TIMUR LAUT	7412032003	TANGKOMBUNO	0,5789	2021
4.527	91	PAPUA	9111	KABUPATEN KEEROM	911102	ARSO	9111022012	YAMTA	0,5789	2021
4.528	33	JAWA TENGAH	3304	KABUPATEN BANJARNEGARA	330412	PUNGCELAN	3304122003	KLAPA	0,5789	2021
4.529	33	JAWA TENGAH	3316	KABUPATEN BLORA	331602	RANDUBLATUNG	3316022016	TANGGEL	0,5789	2021
4.530	65	KALIMANTAN UTARA	6503	NUNUKAN	650303	KRAYAN SELATAN	6503072003	PA' IBANG	0,5789	2021
4.531	62	KALIMANTAN TENGAH	6212	MURUNG RAYA	621203	SUNGAI BABUAT	6212082003	TUMBANG BANTIAN	0,5789	2021
4.532	11	ACEH	1111	KABUPATEN BIREUEN	111111	SIMPANG MAMPLAM	1111112010	BLANG MANE DUA MEUNASAH	0,5789	2021
4.533	32	JAWA BARAT	3207	KABUPATEN CIAMIS	320735	PURWADADI	3207352001	BANTARDAWA	0,5789	2021
4.534	62	KALIMANTAN TENGAH	6203	KABUPATEN KAPUAS	620316	DADAHUP	6203162010	MENTENG KARYA	0,5789	2021
4.535	64	KALIMANTAN TIMUR	6407	KABUPATEN KUTAI BARAT	640705	LONG IRAM	6407052008	LINGGANG MUARA LEBAN	0,5789	2021
4.536	74	SULAWESI TENGGARA	7408	KABUPATEN KOLAKA UTARA	740808	LAMBAL	7408082006	WOITOMBO	0,5789	2021



NO	KODE PROVINSI	NAMA PROVINSI	KODE KABUPATEN	NAMA KABUPATEN	KODE KECAMATAN	NAMA KECAMATAN	KODE DESA	NAMA DESA	IDM	TAHUN PRIORITAS TERTINGGAL
4.537	76	SULAWESI BARAT	7602	KABUPATEN MAMUJU	760207	PAPALANG	7602072006	SUKADAMAI	0,5789	2021
4.538	81	MALUKU	8105	KABUPATEN SERAM BAGIAN TIMUR	810505	WAKATE	8105052021	TANAH BARU	0,5789	2021
4.539	33	JAWA TENGAH	331603	KABUPATEN BLORA	331603	KRADENAN	3316032001	MEGERI	0,5789	2021
4.540	11	ACEH	1103	KABUPATEN ACEH TIMUR	110303	IDI RAYEUK	1103032055	BUKET LANGA	0,5788	2021
4.541	11	ACEH	1107	KABUPATEN PIDIE	110716	PIDIE	1107162041	JAWA	0,5788	2021
4.542	11	ACEH	1111	KABUPATEN BIREUEN	111111	SIMPANG MAMPLAM	1111112002	RHEUM BAROH	0,5788	2021
4.543	11	ACEH	1115	KABUPATEN NAGAN RAYA	111504	BEUTONG	1115042018	BLANG BARO RAMBONG	0,5788	2021
4.544	12	SUMATERA UTARA	1204	KABUPATEN NIAS	120435	SOGAE'ADU	1204352003	LA'URI	0,5788	2021
4.545	12	SUMATERA UTARA	1208	KABUPATEN SIMALUNGUN	120830	UJUNG PADANG	1208302011	BANGUN SORDANG	0,5788	2021
4.546	12	SUMATERA UTARA	1213	KABUPATEN MANDAILING NATAL	121318	RANTO BAEK	1213182017	GUNUNG GODANG	0,5788	2021
4.547	12	SUMATERA UTARA	1216	KABUPATEN HUMBANG HASUNDUTAN	121609	PAKKAT	1216092013	LUMBAN TONGA-TONGA	0,5788	2021
4.548	14	RIAU	1409	KABUPATEN KUANTAN SINGINGI	140910	LOGAS TANAH DARAT	1409102005	SITUGAL	0,5788	2021
4.549	15	JAMBI	1501	KABUPATEN KERINCI	150106	GUNUNG KERINCI	1501062017	SUNGAIGELAMPEH	0,5788	2021
4.550	17	BENGKULU	1704	KABUPATEN KAUR	170411	MUARA SAHUNG	1704112001	MUARA SAHUNG	0,5788	2021
4.551	61	KALIMANTAN BARAT	6112	KABUPATEN KUBU RAYA	611205	BATU AMPAR	6112052014	MUARA TIGA	0,5788	2021
4.552	62	KALIMANTAN TENGAH	6201	KABUPATEN KOTAWARINGIN BARAT	620106	PANGKALAN BANTENG	6201062006	MARGA MULYA	0,5788	2021
4.553	64	KALIMANTAN TIMUR	6408	KABUPATEN KUTAI TIMUR	640801	MUARA ANCALONG	6408012006	LONG TESAK	0,5788	2021
4.554	71	SULAWESI UTARA	7103	KABUPATEN KEPULAUAN SANGIHE	710310	MANGANITU SELATAN	7103102002	LAINE	0,5788	2021
4.555	72	SULAWESI TENGAH	7201	KABUPATEN BANGGAI	720113	NUHON	7201132016	BATU HITAM	0,5788	2021
4.556	72	SULAWESI TENGAH	7211	KABUPATEN BANGGAI LAUT	721103	BOKAN KEPULAUAN	7211032006	NDINDIBUNG	0,5788	2021
4.557	73	SULAWESI SELATAN	7314	KABUPATEN SIDENRENG RAPPANG	731405	PANCA RIJANG	7314052005	TIMORENG PANUA	0,5788	2021
4.558	74	SULAWESI TENGGARA	7406	KABUPATEN BOMBANA	740607	POLEANG BARAT	7406072009	BULUMANAI	0,5788	2021
4.559	33	JAWA TENGAH	3316	KABUPATEN BLORA	331615	BOGOREJO	3316152001	GOMBANG	0,5788	2021
4.560	35	JAWA TIMUR	3524	KABUPATEN LAMONGAN	352405	BABAT	3524052023	KEBONAGUNG	0,5788	2021
4.561	16	SUMATERA SELATAN	1609	KABUPATEN OGAN KOMERING ULU SELATAN	160913	WARKUK RANAU SELATAN	1609132008	REMANAM JAYA	0,5787	2021
4.562	18	LAMPUNG	1807	KABUPATEN LAMPUNG TIMUR	180703	JABUNG	1807032018	MUMBANG JAYA	0,5787	2021
4.563	18	LAMPUNG	1807	KABUPATEN LAMPUNG TIMUR	180703	JABUNG	1807032021	SAMBIREJO	0,5787	2021
4.564	32	JAWA BARAT	3201	KABUPATEN BOGOR	320136	TANJUNGSARI	3201362009	BUANAJAYA	0,5787	2021
4.565	36	BANTEN	3602	KABUPATEN LEBAK	360227	CIRINTEN	3602272007	NANGGERANG	0,5787	2021
4.566	53	NUSA TENGGARA TIMUR	5320	KABUPATEN SABU RAIJUA	532005	HAWU MEHARA	5320052002	MOLIE	0,5787	2021
4.567	61	KALIMANTAN BARAT	6103	KABUPATEN SANGGAU	610306	BEDUAI	6103062005	MAWANG MUDA	0,5787	2021
4.568	61	KALIMANTAN BARAT	6104	KABUPATEN KETAPANG	610405	SANDAI	6104052013	PENDAMARAN INDAH	0,5787	2021
4.569	61	KALIMANTAN BARAT	6105	KABUPATEN SINTANG	610503	SEPAUK	6105032004	KENYAU	0,5787	2021
4.570	61	KALIMANTAN BARAT	6105	KABUPATEN SINTANG	610508	KAYAN HILIR	6105082005	TUGUK	0,5787	2021
4.571	63	KALIMANTAN SELATAN	6304	KABUPATEN BARITO KUALA	630403	ANJIR PASAR	6304032015	DANAU KARYA	0,5787	2021
4.572	74	SULAWESI TENGGARA	7401	KABUPATEN KOLAKA	740120	SAMATURU	7401202017	PUU LAWULO	0,5787	2021
4.573	74	SULAWESI TENGGARA	7404	KABUPATEN BUTON	740427	SIOTAPINA	7404272007	LABUANDIRI	0,5787	2021
4.574	74	SULAWESI TENGGARA	7411	KABUPATEN KOLAKA TIMUR	741101	TIRAWUTA	7411012013	LOKA	0,5787	2021
4.575	91	PAPUA	9103	KABUPATEN JAYAPURA	910303	DEPAPRE	9103032004	TABLASUPA	0,5787	2021
4.576	35	JAWA TIMUR	3523	KABUPATEN TUBAN	352303	BANGILAN	3523032009	KUMPULREJO	0,5787	2021
4.577	53	NUSA TENGGARA TIMUR	5313	LEMBATA	535313	ILE APE TIMUR	5313092006	LAMAAU	0,5787	2021
4.578	91	PAPUA	9107	PUNCAK JAYA	919107	GURAGE	9107182002	PILIA	0,5786	2021
4.579	11	ACEH	1101	KABUPATEN ACEH SELATAN	110106	SAMADUA	1101062001	DALAM	0,5786	2021
4.580	11	ACEH	1103	KABUPATEN ACEH TIMUR	110306	NURUSSALAM	1103062040	GAMPONG JALAN	0,5786	2021
4.581	11	ACEH	1105	KABUPATEN ACEH BARAT	110505	SAMATIGA	1105052022	PANGE	0,5786	2021
4.582	11	ACEH	1107	KABUPATEN PIDIE	110707	INDRA JAYA	1107072018	PANTE GAROT	0,5786	2021
4.583	11	ACEH	1107	KABUPATEN PIDIE	110714	PADANG TIJI	1107142055	KUPULA TANJONG	0,5786	2021
4.584	11	ACEH	1108	KABUPATEN ACEH UTARA	110815	SAWANG	1108152006	KUTA MEULIGOE	0,5786	2021
4.585	11	ACEH	1108	KABUPATEN ACEH UTARA	110820	PAYA BAKONG	1108202014	ULUE BIENG	0,5786	2021
4.586	11	ACEH	1111	KABUPATEN BIREUEN	111109	JULI	1111092004	JULI KEUDE DUA	0,5786	2021
4.587	11	ACEH	1113	KABUPATEN GAYO LUES	111310	TERIPE JAYA	1113102002	REBE	0,5786	2021
4.588	11	ACEH	1115	KABUPATEN NAGAN RAYA	111504	BEUTONG	1115042007	PANTON BAYAM	0,5786	2021
4.589	12	SUMATERA UTARA	1202	KABUPATEN TAPANULI UTARA	120214	GAROGA	1202142002	LONTUNG JAE I	0,5786	2021
4.590	12	SUMATERA UTARA	1207	KABUPATEN DELI SERDANG	120708	STM HILIR	1207082008	JUMA TOMBAK	0,5786	2021
4.591	12	SUMATERA UTARA	1213	KABUPATEN MANDAILING NATAL	121308	KOTANOPAN	1213082031	TOMBANG BUSTAK	0,5786	2021
4.592	12	SUMATERA UTARA	1217	KABUPATEN SAMOSIR	121701	SIMANINDO	1217012002	SIHUSAPI	0,5786	2021



NO	KODE PROVINSI	NAMA PROVINSI	KODE KABUPATEN	NAMA KABUPATEN	KODE KECAMATAN	NAMA KECAMATAN	KODE DESA	NAMA DESA	IDM	TAHUN PRIORITAS TERTINGGAL
4.593	12	SUMATERA UTARA	1220	KABUPATEN PADANG LAWAS UTARA	122006	PORTIBI	1220062015	GUNUNG MANAON I	0,5786	2021
4.594	13	SUMATERA BARAT	1302	KABUPATEN SOLOK	130209	IX KOTO SUNGAI LASI	1302092005	BUKIK BAIS	0,5786	2021
4.595	14	RIAU	1401	KABUPATEN KAMPAR	140118	KAMPAR UTARA	1401182008	NAGA BERALIH	0,5786	2021
4.596	14	RIAU	1410	KABUPATEN KEPULAUAN MERANTI	141004	TEBING TINGGI BARAT	1410042014	TANJUNG DARUL TAKZIM	0,5786	2021
4.597	15	JAMBI	1509	KABUPATEN TEBO	150901	TEBO TENGAH	1509012011	ABURAN BATANG TEBO	0,5786	2021
4.598	16	SUMATERA SELATAN	1601	KABUPATEN OGAN KOMERING ULU	160128	LENGKITI	1601282002	KARANG ENDAH	0,5786	2021
4.599	16	SUMATERA SELATAN	1602	KABUPATEN OGAN KOMERING ILIR	160217	JEJAWI	1602172019	DANAU CEPER	0,5786	2021
4.600	16	SUMATERA SELATAN	1608	KABUPATEN OGAN KOMERING ULU TIMUR	160802	BUAY MADANG	1608022032	KURUNGAN NYAWA II	0,5786	2021
4.601	16	SUMATERA SELATAN	1608	KABUPATEN OGAN KOMERING ULU TIMUR	160811	BUNGA MAYANG	1608112005	PERACAK	0,5786	2021
4.602	18	LAMPUNG	1803	KABUPATEN LAMPUNG UTARA	180304	TANJUNG RAJA	1803042019	PRIANGAN BARU	0,5786	2021
4.603	18	LAMPUNG	1806	KABUPATEN TANGGAMUS	180619	KOTA AGUNG TIMUR	1806192009	KERTA	0,5786	2021
4.604	32	JAWA BARAT	3206	KABUPATEN TASIKMALAYA	320623	GUNUNG TANJUNG	3206232003	BOJONGSARI	0,5786	2021
4.605	53	NUSA TENGGARA TIMUR	5303	KABUPATEN TIMOR TENGAH UTARA	530308	INSANA	5303082027	BOTOF	0,5786	2021
4.606	53	NUSA TENGGARA TIMUR	5308	KABUPATEN ENDE	530807	WEWARIA	5308072010	MUKUSAKI	0,5786	2021
4.607	53	NUSA TENGGARA TIMUR	5308	KABUPATEN ENDE	530820	ENDE TIMUR	5308202005	TIWUTEWA	0,5786	2021
4.608	53	NUSA TENGGARA TIMUR	5315	KABUPATEN MANGGARAI BARAT	531509	LEMBOR SELATAN	5315092004	MUNTING	0,5786	2021
4.609	61	KALIMANTAN BARAT	6106	KABUPATEN KAPUAS HULU	610618	KALIS	6106182001	NANGA SEBINTANG	0,5786	2021
4.610	62	KALIMANTAN TENGAH	6206	KABUPATEN KATINGAN	620601	KAMIPANG	6206012001	GALINGGANG	0,5786	2021
4.611	63	KALIMANTAN SELATAN	6303	KABUPATEN BANJAR	630306	KARANG INTAN	6303062024	PULAU NYIUR	0,5786	2021
4.612	64	KALIMANTAN TIMUR	6402	KABUPATEN KUTAI KARTANEGARA	640218	MUARA WIS	6402182007	MUARA ENGGELAM	0,5786	2021
4.613	71	SULAWESI UTARA	7103	KABUPATEN KEPULAUAN SANGIHE	710313	MANGANITU	7103132016	PINEBENTENGANG	0,5786	2021
4.614	71	SULAWESI UTARA	7110	KABUPATEN BOLAANG MONGONDOW TIMUR	711005	MODAYAG BARAT	7110052007	INATON	0,5786	2021
4.615	72	SULAWESI TENGAH	7204	KABUPATEN TOLI TOLI	720408	GALANG	7204082009	TENDE	0,5786	2021
4.616	73	SULAWESI SELATAN	7322	KABUPATEN LUWU UTARA	732210	MAPPEDECENG	7322102011	MANGALLE	0,5786	2021
4.617	74	SULAWESI TENGGARA	7410	KABUPATEN BUTON UTARA	741006	WAKORUMBA UTARA	7410062003	MATALAGI	0,5786	2021
4.618	74	SULAWESI TENGGARA	7414	KABUPATEN BUTON TENGAH	741404	MAWASANGKA	7414042004	BANGA	0,5786	2021
4.619	76	SULAWESI BARAT	7603	KABUPATEN MAMASA	760303	MAMASA	7603032012	BUBUN BATU	0,5786	2021
4.620	76	SULAWESI BARAT	7603	KABUPATEN MAMASA	760316	BUNTUMALANGKA	7603162006	KABAE	0,5786	2021
4.621	76	SULAWESI BARAT	7604	KABUPATEN POLEWALI MANDAR	760407	TAPANGO	7604072008	TAPANGO BARAT	0,5786	2021
4.622	76	SULAWESI BARAT	7604	KABUPATEN POLEWALI MANDAR	760412	BALANIPA	7604122010	LEGO	0,5786	2021
4.623	81	MALUKU	8101	KABUPATEN MALUKU TENGAH	810123	TELUTIH	8101232004	YAMALATU	0,5786	2021
4.624	91	PAPUA	9101	KABUPATEN MERAUKE	910105	SEMANGGA	9101052007	SEMANGGA JAYA	0,5786	2021
4.625	91	PAPUA	9105	KABUPATEN KEPULAUAN YAPEN	910510	KEPULAUAN AMBAI	9105102007	UMANI	0,5786	2021
4.626	33	JAWA TENGAH	3305	KABUPATEN KEBUMEN	330521	KARANGGAYAM	3305212010	KEBAKALAN	0,5786	2021
4.627	33	JAWA TENGAH	3315	KABUPATEN GROBOGAN	331505	GEYER	3315052003	JUWORO	0,5786	2021
4.628	33	JAWA TENGAH	3321	KABUPATEN DEMAK	332103	GUNTUR	3321032002	BANJAREJO	0,5786	2021
4.629	33	JAWA TENGAH	3327	KABUPATEN PEMALANG	332701	MOGA	3327012001	PLAKARAN	0,5786	2021
4.630	33	JAWA TENGAH	3329	KABUPATEN BREBES	332907	JATIBARANG	3329072012	KEMIRIAMB	0,5786	2021
4.631	35	JAWA TIMUR	3524	KABUPATEN LAMONGAN	352403	MODO	3524032002	KEDUNGPENGARON	0,5786	2021
4.632	35	JAWA TIMUR	3527	KABUPATEN SAMPANG	352712	KETAPANG	3527122012	PAOPALE DAYA	0,5786	2021
4.633	91	PAPUA	9101	MERAUKE	919101	MALIND	9101142006	DOMANDE	0,5786	2021
4.634	11	ACEH	1107	KABUPATEN PIDIE	110708	KEMBANG TANJONG	1107082045	KAMPONG ARAIH	0,5784	2021
4.635	11	ACEH	1107	KABUPATEN PIDIE	110714	PADANG TIJI	1107142005	DAYAH TANOH KUNYET	0,5784	2021
4.636	11	ACEH	1107	KABUPATEN PIDIE	110715	PEUKAN BARO	1107152031	BLUEK ARAB	0,5784	2021
4.637	11	ACEH	1108	KABUPATEN ACEH UTARA	110810	SYAMTALIRA ARON	1108102027	DAYAH MEURIA	0,5784	2021
4.638	11	ACEH	1108	KABUPATEN ACEH UTARA	110814	T. JAMBO AYE	1108142007	TANJONG MEUNYE	0,5784	2021
4.639	11	ACEH	1111	KABUPATEN BIREUEN	111102	JEUNIEB	1111022022	TANJONG BUNGONG	0,5784	2021
4.640	11	ACEH	1111	KABUPATEN BIREUEN	111114	KUALA	1111142005	COT KUTA	0,5784	2021
4.641	11	ACEH	1118	KABUPATEN PIDIE JAYA	111803	JANGKA BUAYA	1118032011	KIRAN KRUENG	0,5784	2021
4.642	11	ACEH	1173	KOTA LHOKSEUMAWE	117302	BANDA SAKTI	1173022015	BANDA MASEN	0,5784	2021
4.643	12	SUMATERA UTARA	1202	KABUPATEN TAPANULI UTARA	120210	PAGARAN	1202102009	LUMBAN MOTUNG	0,5784	2021
4.644	12	SUMATERA UTARA	1212	KABUPATEN TOBA SAMOSIR	121202	LAGUBOTI	1212022013	PINTU BOSI	0,5784	2021
4.645	12	SUMATERA UTARA	1214	KABUPATEN NIAS SELATAN	121413	MAZINO	1214132007	HILIZALO'OTANO LARONO	0,5784	2021
4.646	12	SUMATERA UTARA	1224	KABUPATEN NIAS UTARA	122401	LOTU	1224012002	LAWIRA SATUA	0,5784	2021
4.647	14	RIAU	1404	KABUPATEN INDRAGIRI HILIR	140415	PELANGIRAN	1404152008	WONOSARI	0,5784	2021
4.648	14	RIAU	1404	KABUPATEN INDRAGIRI HILIR	140416	TELUK BELENGKONG	1404162006	HIBRIDA JAYA	0,5784	2021



NO	KODE PROVINSI	NAMA PROVINSI	KODE KABUPATEN	NAMA KABUPATEN	KODE KECAMATAN	NAMA KECAMATAN	KODE DESA	NAMA DESA	IDM	TAHUN PRIORITAS TERTINGGAL
4.649	14	RIAU	1409	KABUPATEN KUANTAN SINGINGI	140904	KUANTAN HILIR	1409042020	DUSUN TUO	0,5784	2021
4.650	16	SUMATERA SELATAN	1601	KABUPATEN OGAN KOMERING ULU	160121	SEMIDANG AJI	1601212022	TEBING KAMPUNG	0,5784	2021
4.651	16	SUMATERA SELATAN	1601	KABUPATEN OGAN KOMERING ULU	160128	LENGKITI	1601282020	FAJAR JAYA	0,5784	2021
4.652	17	BENGKULU	1703	KABUPATEN BENGKULU UTARA	170320	AIR PADANG	1703202009	TALANG ULU	0,5784	2021
4.653	17	BENGKULU	1705	KABUPATEN SELUMA	170507	LUBUK SANDI	1705072003	PADANG CAPO ULU	0,5784	2021
4.654	18	LAMPUNG	1803	KABUPATEN LAMPUNG UTARA	180307	ABUNG SELATAN	1803072012	ABUNG JAYO	0,5784	2021
4.655	18	LAMPUNG	1804	KABUPATEN LAMPUNG BARAT	180419	AIR HITAM	1804192005	SUKA JADI	0,5784	2021
4.656	18	LAMPUNG	1813	KABUPATEN PESISIR BARAT	181306	PULAUPIANG	1813062002	LABUHAN	0,5784	2021
4.657	32	JAWA BARAT	3205	KABUPATEN GARUT	320526	PEUNDEUY	3205262004	PANGRUMASAN	0,5784	2021
4.658	32	JAWA BARAT	3210	KABUPATEN MAJALENGKA	321004	TALAGA	3210042015	MEKARRAHARJA	0,5784	2021
4.659	36	BANTEN	3602	KABUPATEN LEBAK	360222	SOBANG	3602222009	CIROMPANG	0,5784	2021
4.660	52	NUSA TENGGARA BARAT	5206	KABUPATEN BIMA	520606	SAPE	5206062012	BUNCU	0,5784	2021
4.661	52	NUSA TENGGARA BARAT	5206	KABUPATEN BIMA	520609	SANGGAR	5206092006	SANDUE	0,5784	2021
4.662	53	NUSA TENGGARA TIMUR	5310	KABUPATEN MANGGARAI	531005	SATAR MESE	5310052025	PAKA	0,5784	2021
4.663	63	KALIMANTAN SELATAN	6304	KABUPATEN BARITO KUALA	630406	MANDASTANA	6304062016	BANGKIT BARU	0,5784	2021
4.664	63	KALIMANTAN SELATAN	6311	KABUPATEN BALANGAN	631108	TEBING TINGGI	6311082006	SIMPANG BUMBUAN	0,5784	2021
4.665	74	SULAWESI TENGGARA	7406	KABUPATEN BOMBANA	740608	MATA OLEO	7406082005	TOLI-TOLI	0,5784	2021
4.666	74	SULAWESI TENGGARA	7406	KABUPATEN BOMBANA	740608	MATA OLEO	7406082010	HAMBAWA	0,5784	2021
4.667	74	SULAWESI TENGGARA	7409	KABUPATEN KONAWE UTARA	740913	LANDAWE	7409132008	MATABAHO	0,5784	2021
4.668	74	SULAWESI TENGGARA	7411	KABUPATEN KOLAKA TIMUR	741105	LAMBANDIA	7411052022	MONDOKE	0,5784	2021
4.669	74	SULAWESI TENGGARA	7412	KABUPATEN KONAWE KEPULAUAN	741207	WAWONII TENGAH	7412072007	MEKAR SARI	0,5784	2021
4.670	33	JAWA TENGAH	3314	KABUPATEN SRAGEN	331401	KALIJAMBE	3314012007	NGEBUNG	0,5784	2021
4.671	35	JAWA TIMUR	3529	KABUPATEN SUMENEP	352909	GULUK-GULUK	3529092003	PORDAPOR	0,5784	2021
4.672	53	NUSA TENGGARA TIMUR	5319	MANGGARAI TIMUR	535319	ELAR SELATAN	5319092003	SIPi	0,5784	2021
4.673	11	ACEH	1101	KABUPATEN ACEH SELATAN	110103	KLUET SELATAN	1101032012	PASI MEURAPAT	0,5784	2021
4.674	11	ACEH	1108	KABUPATEN ACEH UTARA	110825	GEUREDONG PASE	1108252003	ALUE AWE	0,5784	2021
4.675	36	BANTEN	3602	KABUPATEN LEBAK	360227	CIRINTEN	3602272004	KADUDAMAS	0,5784	2021
4.676	61	KALIMANTAN BARAT	6109	KABUPATEN SEKADAU	610905	BELITANG HILIR	6109052005	KUMPANG BIS	0,5784	2021
4.677	73	SULAWESI SELATAN	7322	KABUPATEN LUWU UTARA	732206	SUKAMAJU	7322062013	TOLANGI	0,5784	2021
4.678	74	SULAWESI TENGGARA	7402	KABUPATEN KONAWE	740220	BESULUTU	7402202015	WAWORAHA	0,5784	2021
4.679	11	ACEH	1106	KABUPATEN ACEH BESAR	110623	BLANG BINTANG	1106232015	COT HOHO	0,5783	2021
4.680	11	ACEH	1108	KABUPATEN ACEH UTARA	110807	MEURAH MULIA	1108072027	MESJID	0,5783	2021
4.681	11	ACEH	1117	KABUPATEN BENER MERIAH	111703	SYIAH UTAMA	1117032018	TEMPEN BARU	0,5783	2021
4.682	11	ACEH	1118	KABUPATEN PIDIE JAYA	111803	JANGKA BUAYA	1118032010	MEUNASAH KUMBANG	0,5783	2021
4.683	12	SUMATERA UTARA	1211	KABUPATEN DAIRI	121105	SILIMA PUNGGU PUNGGU	1211052013	POLLING ANAK-ANAK	0,5783	2021
4.684	12	SUMATERA UTARA	1211	KABUPATEN DAIRI	121107	SIEMPAT NEMPU HULU	1211072010	SIGAMBIR-GAMBIR	0,5783	2021
4.685	12	SUMATERA UTARA	1214	KABUPATEN NIAS SELATAN	121407	AMANDRAYA	1214072004	SIFAOROASI	0,5783	2021
4.686	12	SUMATERA UTARA	1217	KABUPATEN SAMOSIR	121706	SIANJAR MULA MULA	1217062002	SINGKAM	0,5783	2021
4.687	15	JAMBI	1502	KABUPATEN MERANGIN	150218	JANGKAT TIMUR	1502182005	BERINGIN TINGGI	0,5783	2021
4.688	16	SUMATERA SELATAN	1604	KABUPATEN LAHAT	160422	PAGAR GUNUNG	1604222008	KUPANG	0,5783	2021
4.689	16	SUMATERA SELATAN	1609	KABUPATEN OGAN KOMERING ULU SELATAN	160904	MUARA DUA KISAM	1609042002	BAYUR TENGAH	0,5783	2021
4.690	16	SUMATERA SELATAN	1610	KABUPATEN OGAN ILIR	161006	RANTAU ALAI	1610062020	SANDING MARGA	0,5783	2021
4.691	36	BANTEN	3604	KABUPATEN SERANG	360435	LEBAK WANGI	3604352009	TIREM	0,5783	2021
4.692	53	NUSA TENGGARA TIMUR	5311	KABUPATEN SUMBA TIMUR	531105	TABUNDUNG	5311052006	WAIKANABU	0,5783	2021
4.693	53	NUSA TENGGARA TIMUR	5319	KABUPATEN MANGGARAI TIMUR	531904	SAMBI RAMPAS	5319042002	NANGA MBALING	0,5783	2021
4.694	63	KALIMANTAN SELATAN	6302	KABUPATEN KOTABARU	630211	PAMUKAN SELATAN	6302112009	PONDOK LABU	0,5783	2021
4.695	64	KALIMANTAN TIMUR	6403	KABUPATEN BERAU	640312	BATU PUTIH	6403122006	BALIKUKUP	0,5783	2021
4.696	72	SULAWESI TENGAH	7209	KABUPATEN TOJO UNA UNA	720911	BATUDAKA	7209112004	KULINGKINARI	0,5783	2021
4.697	73	SULAWESI SELATAN	7308	KABUPATEN BONE	730813	LAMURU	7308132012	BARAKKAE	0,5783	2021
4.698	74	SULAWESI TENGGARA	7401	KABUPATEN KOLAKA	740125	POLINGGONA	7401252002	PUUDONGI	0,5783	2021
4.699	33	JAWA TENGAH	3315	KABUPATEN GROBOGAN	331505	GEYER	3315052007	KARANGANYAR	0,5783	2021
4.700	35	JAWA TIMUR	3517	KABUPATEN JOMBANG	351717	KUDU	3517172001	SIDOKATON	0,5783	2021
4.701	11	ACEH	1104	KABUPATEN ACEH TENGAH	110403	BEBESEN	1104032015	ATU GAJAH REJE GURU	0,5782	2021
4.702	11	ACEH	1105	KABUPATEN ACEH BARAT	110510	WOYLA BARAT	1105102004	PASI MALEE	0,5782	2021
4.703	11	ACEH	1108	KABUPATEN ACEH UTARA	110813	TANAH PASIR	1108132007	MATANG RANUP LASEH	0,5782	2021
4.704	11	ACEH	1111	KABUPATEN BIREUEN	111102	JEUNIEB	1111022059	MEUNASAH BLANG	0,5782	2021



NO	KODE PROVINSI	NAMA PROVINSI	KODE KABUPATEN	NAMA KABUPATEN	KODE KECAMATAN	NAMA KECAMATAN	KODE DESA	NAMA DESA	IDM	TAHUN PRIORITAS TERTINGGAL
4.705	11	ACEH	1111	KABUPATEN BIREUEN	111114	KUALA	1111142015	KAREUNG	0,5782	2021
4.706	11	ACEH	1113	KABUPATEN GAYO LUES	111310	TERIPE JAYA	1113102008	KUALA JERNIH	0,5782	2021
4.707	15	JAMBI	1506	KABUPATEN TANJUNG JABUNG BARAT	150612	KUALA BETARA	1506122007	SUNGAIGEBAR BARAT	0,5782	2021
4.708	63	KALIMANTAN SELATAN	6308	KABUPATEN HULU SUNGAI UTARA	630803	SUNGAI PANDAN	6308032025	TAMBALANG KECIL	0,5782	2021
4.709	72	SULAWESI TENGAH	7204	KABUPATEN TOLI TOLI	720404	BASIDONDO	7204042001	SIBALUTON	0,5782	2021
4.710	72	SULAWESI TENGAH	7209	KABUPATEN TOJO UNA UNA	720904	AMPANA TETE	7209042013	BALINGARA	0,5782	2021
4.711	73	SULAWESI SELATAN	7310	KABUPATEN PANGKAJENE KEPULAUAN	731007	LABAKKANG	7310072010	KANAUNGAN	0,5782	2021
4.712	73	SULAWESI SELATAN	7316	KABUPATEN ENREKANG	731608	CURIO	7316082010	MANDALAN	0,5782	2021
4.713	73	SULAWESI SELATAN	7316	KABUPATEN ENREKANG	731611	MASALLE	7316112055	TONGKONAN BASSE	0,5782	2021
4.714	74	SULAWESI TENGGARA	7402	KABUPATEN KONAWE	740236	LALONGGASUMEETO	7402362004	LALOMBONDA	0,5782	2021
4.715	74	SULAWESI TENGGARA	7410	KABUPATEN BUTON UTARA	741003	BONEGUNU	7410032002	RONTA	0,5782	2021
4.716	74	SULAWESI TENGGARA	7414	KABUPATEN BUTON TENGAH	741404	MAWASANGKA	7414042013	NAPA	0,5782	2021
4.717	76	SULAWESI BARAT	7605	KABUPATEN MAJENE	760506	TAMMERODO SENDANA	7605062003	ULIDANG	0,5782	2021
4.718	35	JAWA TIMUR	3509	KABUPATEN JEMBER	350931	SUMBERJAMBE	3509312008	JAMBEARUM	0,5782	2021
4.719	35	JAWA TIMUR	3524	KABUPATEN LAMONGAN	352403	MODO	3524032003	SUMBERAGUNG	0,5782	2021
4.720	35	JAWA TIMUR	3529	KABUPATEN SUMENEP	352921	NONGGUNONG	3529212007	ROSONG	0,5782	2021
4.721	11	ACEH	1107	KABUPATEN PIDIE	110704	DELIMA	1107042031	CEURIH COT	0,5781	2021
4.722	11	ACEH	1107	KABUPATEN PIDIE	110705	GEUMPANG	1107052006	KEUNE	0,5781	2021
4.723	11	ACEH	1107	KABUPATEN PIDIE	110711	MILA	1107112016	MEUYUB LALA	0,5781	2021
4.724	11	ACEH	1108	KABUPATEN ACEH UTARA	110801	BAKTIYA	1108012022	MEUNASAH BUJOK	0,5781	2021
4.725	11	ACEH	1108	KABUPATEN ACEH UTARA	110811	SYAMTALIRA BAYU	1108112008	BEUNOT	0,5781	2021
4.726	11	ACEH	1111	KABUPATEN BIREUEN	111110	JANGKA	1111102039	PUNJOT	0,5781	2021
4.727	11	ACEH	1111	KABUPATEN BIREUEN	111111	SIMPANG MAMPLAM	1111112030	PEUNEULET TUNONG	0,5781	2021
4.728	11	ACEH	1175	KOTA SUBULUSSALAM	117504	SULTAN DAULAT	1175042006	LAE LANGGE	0,5781	2021
4.729	12	SUMATERA UTARA	1201	KABUPATEN TAPANULI TENGAH	120110	SORKAM BARAT	1201102005	AEK RASO	0,5781	2021
4.730	12	SUMATERA UTARA	1202	KABUPATEN TAPANULI UTARA	120211	PARMONANGAN	1202112006	HUTATINGGI	0,5781	2021
4.731	12	SUMATERA UTARA	1206	KABUPATEN KARO	120608	TIGABINANGA	1206082017	KUTAMBARU PUNTI	0,5781	2021
4.732	12	SUMATERA UTARA	1211	KABUPATEN DAIRI	121107	SIEMPAT NEMPU HULU	1211072012	SIPOLTONG	0,5781	2021
4.733	12	SUMATERA UTARA	1213	KABUPATEN MANDAILING NATAL	121310	TAMBANGAN	1213102006	HUTA TONGA AB	0,5781	2021
4.734	12	SUMATERA UTARA	1217	KABUPATEN SAMOSIR	121708	PANGURURAN	1217082010	PANAMPANGAN	0,5781	2021
4.735	12	SUMATERA UTARA	1221	KABUPATEN PADANG LAWAS	122103	HURISTAK	1221032001	BINANGA TOLU	0,5781	2021
4.736	13	SUMATERA BARAT	1301	KABUPATEN PESISIR SELATAN	130102	RANAH PESISIR	1301022008	PELANGAI GADANG	0,5781	2021
4.737	13	SUMATERA BARAT	1310	KABUPATEN DHARMASRAYA	131005	SEMBILAN KOTO	1310052003	KOTO NAN EMPAT DIBAWUH	0,5781	2021
4.738	16	SUMATERA SELATAN	1604	KABUPATEN LAHAT	160419	KIKIM BARAT	1604192004	JAJARAN BARU	0,5781	2021
4.739	16	SUMATERA SELATAN	1604	KABUPATEN LAHAT	160424	TANJUNG SAKTI PUMI	1604242007	GUNUNG AGUNG	0,5781	2021
4.740	53	NUSA TENGGARA TIMUR	5315	KABUPATEN MANGGARAI BARAT	531512	KUWUS BARAT	5315122002	TUENG	0,5781	2021
4.741	53	NUSA TENGGARA TIMUR	5316	KABUPATEN NAGEKEO	531602	NANGARORO	5316022004	WOKODEKORORO	0,5781	2021
4.742	53	NUSA TENGGARA TIMUR	5317	KABUPATEN SUMBA TENGAH	531705	KATIKU TANA SELATAN	5317052007	MANURARA	0,5781	2021
4.743	61	KALIMANTAN BARAT	6108	KABUPATEN LANDAK	610802	MEMPAWAH HULU	6108022019	BILAYUK	0,5781	2021
4.744	72	SULAWESI TENGAH	7204	KABUPATEN TOLI TOLI	720405	OGODEIDE	7204052003	KAMALU	0,5781	2021
4.745	73	SULAWESI SELATAN	7313	KABUPATEN WAJO	731301	SABANGPARU	7313012011	MALLUSESALO	0,5781	2021
4.746	73	SULAWESI SELATAN	7326	KABUPATEN TORAJA UTARA	732606	SADAN	7326062007	SADAN TIRO ALO	0,5781	2021
4.747	74	SULAWESI TENGGARA	7415	KABUPATEN BUTON SELATAN	741507	KADATUA	7415072006	BANABUNGI	0,5781	2021
4.748	75	GORONTALO	7501	KABUPATEN GORONTALO	750104	TIBAWA	7501042011	ILOMATA	0,5781	2021
4.749	81	MALUKU	8105	KABUPATEN SERAM BAGIAN TIMUR	810514	SIRITAUN WIDA TIMUR	8105142010	SURU	0,5781	2021
4.750	82	MALUKU UTARA	8207	KABUPATEN PULAU MOROTAI	820701	MOROTAI SELATAN	8207012018	AHA	0,5781	2021
4.751	82	MALUKU UTARA	8207	KABUPATEN PULAU MOROTAI	820702	MOROTAI SELATAN BARAT	8207022018	TILEY PANTAI	0,5781	2021
4.752	33	JAWA TENGAH	3306	KABUPATEN PURWOREJO	330605	KALIGESING	3306052016	GUNUNGWANGI	0,5781	2021
4.753	53	NUSA TENGGARA TIMUR	5305	ALOR	5305305	PANTAR TENGAH	5305162003	MURIABANG	0,5780	2021
4.754	53	NUSA TENGGARA TIMUR	5302	TIMOR TENGAH SELATAN	5302102	KI'E	5302102012	FATUKUSI	0,5780	2021
4.755	65	KALIMANTAN UTARA	6502	MALINAU	650204	KAYAN HILIR	6502042004	SUNGAI ANAI	0,5779	2021
4.756	11	ACEH	1101	KABUPATEN ACEH SELATAN	110106	SAMADUA	1101062005	LADANG PANTON LUAS	0,5779	2021
4.757	11	ACEH	1105	KABUPATEN ACEH BARAT	110511	WOYLA TIMUR	1105112005	PASI ARA WT	0,5779	2021
4.758	11	ACEH	1107	KABUPATEN PIDIE	110707	INDRA JAYA	1107072047	MESJID SUWIEK	0,5779	2021
4.759	11	ACEH	1108	KABUPATEN ACEH UTARA	110814	T. JAMBO AYE	1108142013	MATANG	0,5779	2021
4.760	12	SUMATERA UTARA	1211	KABUPATEN DAIRI	121104	SIEMPAT NEMPU	1211042010	JUMANTUANG	0,5779	2021



NO	KODE PROVINSI	NAMA PROVINSI	KODE KABUPATEN	NAMA KABUPATEN	KODE KECAMATAN	NAMA KECAMATAN	KODE DESA	NAMA DESA	IDM	TAHUN PRIORITAS TERTINGGAL
4.761	12	SUMATERA UTARA	1211	KABUPATEN DAIRI	121107	SIEMPAT NEMPU HULU	1211072002	KUTA TENGAH	0,5779	2021
4.762	12	SUMATERA UTARA	1211	KABUPATEN DAIRI	121114	SILAHISABUNGAN	1211142003	PAROPO	0,5779	2021
4.763	12	SUMATERA UTARA	1214	KABUPATEN NIAS SELATAN	121407	AMANDRAYA	1214072009	HILIMBOWO	0,5779	2021
4.764	12	SUMATERA UTARA	1221	KABUPATEN PADANG LAWAS	122111	AEK NABARA BARUMUN	1221112001	AEK NABARA TONGA	0,5779	2021
4.765	12	SUMATERA UTARA	1224	KABUPATEN NIAS UTARA	122406	ALASA TALUMUZOI	1224062006	HILINA'A	0,5779	2021
4.766	13	SUMATERA BARAT	1308	KABUPATEN PASAMAN	130808	MAPAT TUNGGUL	1308082005	PINTU PADANG	0,5779	2021
4.767	16	SUMATERA SELATAN	1604	KABUPATEN LAHAT	160427	TANJUNGTBAT	1604272009	TANJUNG RAYA	0,5779	2021
4.768	16	SUMATERA SELATAN	1604	KABUPATEN LAHAT	160427	TANJUNGTBAT	1604272010	AIR DINGIN LAMA	0,5779	2021
4.769	16	SUMATERA SELATAN	1610	KABUPATEN OGAN ILIR	161005	PEMULUTAN	1610052019	TELUK KECABI	0,5779	2021
4.770	18	LAMPUNG	1801	KABUPATEN LAMPUNG SELATAN	180106	KALIANDA	1801062005	MAJA	0,5779	2021
4.771	18	LAMPUNG	1802	KABUPATEN LAMPUNG TENGAH	180221	ANAK TUHA	1802212008	NEGARA AJI BARU	0,5779	2021
4.772	18	LAMPUNG	1807	KABUPATEN LAMPUNG TIMUR	180719	PASIR SAKTI	1807192008	MEKAR SARI	0,5779	2021
4.773	32	JAWA BARAT	3203	KABUPATEN CIANJUR	320312	CIKALONGKULON	3203122018	MEKARMULYA	0,5779	2021
4.774	53	NUSA TENGGARA TIMUR	5309	KABUPATEN NGADA	530918	GOLEWA SELATAN	5309182001	BAWARANI	0,5779	2021
4.775	61	KALIMANTAN BARAT	6103	KABUPATEN SANGGAU	610320	MELIAU	6103202014	ENGGADAI	0,5779	2021
4.776	63	KALIMANTAN SELATAN	6308	KABUPATEN HULU SUNGAI UTARA	630803	SUNGAI PANDAN	6308032009	TAMBALANG	0,5779	2021
4.777	71	SULAWESI UTARA	7103	KABUPATEN KEPULAUAN SANGIHE	710309	NUSA TABUKAN	7103092001	NANEDAKELE	0,5779	2021
4.778	73	SULAWESI SELATAN	7305	KABUPATEN TAKALAR	730501	MAPPAKASUNGGU	7305012013	REWATAYA	0,5779	2021
4.779	74	SULAWESI TENGGARA	7405	KABUPATEN KONAWE SELATAN	740524	SABULAKOA	7405242006	U SABULAKOA	0,5779	2021
4.780	74	SULAWESI TENGGARA	7405	KABUPATEN KONAWE SELATAN	740525	ANDOOLO BARAT	7405252002	ESE	0,5779	2021
4.781	74	SULAWESI TENGGARA	7406	KABUPATEN BOMBANA	740608	MATA OLEO	7406082003	PULAU TAMBAKO	0,5779	2021
4.782	74	SULAWESI TENGGARA	7409	KABUPATEN KONAWE UTARA	740908	OHEO	7409082006	MOPUTE	0,5779	2021
4.783	81	MALUKU	8101	KABUPATEN MALUKU TENGAH	810116	NUSA LAUT	8101162004	AKOON	0,5779	2021
4.784	81	MALUKU	8102	KABUPATEN MALUKU TENGGARA	810213	KEI KECIL TIMUR	8102132020	YAFAVUN	0,5779	2021
4.785	33	JAWA TENGAH	3321	KABUPATEN SEMARANG	332215	PRINGAPUS	3322152008	CANDIREJO	0,5779	2021
4.786	35	JAWA TIMUR	3529	KABUPATEN SUMENEP	352912	AMBUNTEN	3529122001	AMBUNTEN BARAT	0,5779	2021
4.787	35	JAWA TIMUR	3529	KABUPATEN SUMENEP	352922	RA'AS	3529222002	JUNGKAT	0,5779	2021
4.788	35	JAWA TIMUR	3529	KABUPATEN SUMENEP	352922	RA'AS	3529222008	TONDUK	0,5779	2021
4.789	12	SUMATERA UTARA	1205	KABUPATEN LANGKAT	120517	SEI LEPAN	1205172007	LAMA BARU	0,5779	2021
4.790	91	PAPUA	9105	KABUPATEN KEPULAUAN YAPEN	910509	TELUK AMPIMOI	9105092006	KOROAPI	0,5779	2021
4.791	53	NUSA TENGGARA TIMUR	5305	ALOR	530505	ALOR TIMUR LAUT	5305082004	TARAMANA	0,5778	2021
4.792	53	NUSA TENGGARA TIMUR	5305	ALOR	530505	PANTAR TENGAH	5305162004	TUBBE	0,5778	2021
4.793	11	ACEH	1107	KABUPATEN PIDIE	110708	KEMBANG TANJONG	1107082019	MEUNASAH MESJID	0,5778	2021
4.794	11	ACEH	1111	KABUPATEN BIREUEN	111105	PEUSANGAN	1111052019	TANJONG PAYA	0,5778	2021
4.795	11	ACEH	1114	KABUPATEN ACEH JAYA	111408	DARUL HIKMAH	1114082017	BABAH DUA	0,5778	2021
4.796	12	SUMATERA UTARA	1201	KABUPATEN TAPANULI TENGAH	120116	PASARIBU TOBING	1201162002	SUKA MAJU	0,5778	2021
4.797	12	SUMATERA UTARA	1211	KABUPATEN DAIRI	121108	SIEMPAT NEMPU HILIR	1211082006	SIMUNGUN	0,5778	2021
4.798	12	SUMATERA UTARA	1213	KABUPATEN MANDAILING NATAL	121307	BUKIT MALINTANG	1213072015	BANGE NAULI	0,5778	2021
4.799	17	BENGKULU	1704	KABUPATEN KAUR	170409	KELAM TENGAH	1704092008	SIRING AGUNG	0,5778	2021
4.800	17	BENGKULU	1705	KABUPATEN SELUMA	170513	ULU TALO	1705132012	TANJUNG AGUNG	0,5778	2021
4.801	21	KEPULAUAN RIAU	2103	KABUPATEN NATUNA	210322	SUAK MIDAI	2103222002	BATU BELANAK	0,5778	2021
4.802	52	NUSA TENGGARA BARAT	5206	KABUPATEN BIMA	520614	TAMBORA	5206142004	OI PANIHI	0,5778	2021
4.803	61	KALIMANTAN BARAT	6105	KABUPATEN SINTANG	610519	KELAM PERMAI	6105192012	KARYA JAYA BHAKTI	0,5778	2021
4.804	73	SULAWESI SELATAN	7316	KABUPATEN ENREKANG	731606	BUNGIN	7316062009	BULO	0,5778	2021
4.805	76	SULAWESI BARAT	7604	KABUPATEN POLEWALI MANDAR	760410	LUYO	7604102005	PUSSUI	0,5778	2021
4.806	81	MALUKU	8106	KABUPATEN SERAM BAGIAN BARAT	810603	TANIWEL	8106032004	NUNIALI	0,5778	2021
4.807	82	MALUKU UTARA	8201	KABUPATEN HALMAHERA BARAT	820108	IBU SELATAN	8201082016	TUGUAER	0,5778	2021
4.808	12	SUMATERA UTARA	1223	KABUPATEN LABUHANBATU UTARA	122305	MARBAU	1223052011	SIMPANG EMPAT	0,5778	2021
4.809	17	BENGKULU	1705	KABUPATEN SELUMA	170505	SEMIDANG ALAS MARAS	1705052013	GUNUNG KEMBANG	0,5778	2021
4.810	52	NUSA TENGGARA BARAT	5206	KABUPATEN BIMA	520615	SOROMANDI	5206152003	WADUKOPA	0,5778	2021
4.811	61	KALIMANTAN BARAT	6105	KABUPATEN SINTANG	610502	TEMPUNAK	6105022004	SUKA JAYA	0,5778	2021
4.812	76	SULAWESI BARAT	7605	KABUPATEN MAJENE	760503	SENDANA	7605032007	TALLUBANUA	0,5778	2021
4.813	33	JAWA TENGAH	3315	GROBOGAN	333315	GODONG	3315162002	WERDOYO	0,5778	2021
4.814	62	KALIMANTAN TENGAH	6202	KOTAWARINGIN TIMUR	620202	CEMPAGA HULU	6202132010	SELUCING	0,5778	2021
4.815	53	NUSA TENGGARA TIMUR	5313	LEMBATA	535313	OMESURI	5313062019	PEUSAWA	0,5777	2021
4.816	92	PAPUA BARAT	9207	TELUK WONDAMA	929207	TELUK DUAI	9207032011	SOBEY INDAH	0,5777	2021



NO	KODE PROVINSI	NAMA PROVINSI	KODE KABUPATEN	NAMA KABUPATEN	KODE KECAMATAN	NAMA KECAMATAN	KODE DESA	NAMA DESA	IDM	TAHUN PRIORITAS TERTINGGAL
4.817	11	ACEH	1107	KABUPATEN PIDIE	110727	MANE	1107272004	TURUE CUT	0,5776	2021
4.818	11	ACEH	1108	KABUPATEN ACEH UTARA	110804	LHOKSUKON	1108042026	RAMBOT	0,5776	2021
4.819	11	ACEH	1108	KABUPATEN ACEH UTARA	110807	MEURAH MULIA	1108072040	PULO BLANG	0,5776	2021
4.820	11	ACEH	1108	KABUPATEN ACEH UTARA	110811	SYAMTALIRA BAYU	1108112029	TUMPEUN	0,5776	2021
4.821	11	ACEH	1116	KABUPATEN ACEH TAMIANG	111601	MANYAK PAYED	1116012026	MATANG ARA JAWA	0,5776	2021
4.822	11	ACEH	1117	KABUPATEN BENER MERIAH	111703	SYIAH UTAMA	1117032008	KUTELAH LANE	0,5776	2021
4.823	12	SUMATERA UTARA	1201	KABUPATEN TAPANULI TENGAH	120118	SUKA BANGUN	1201182001	PULO PAKKAT	0,5776	2021
4.824	12	SUMATERA UTARA	1202	KABUPATEN TAPANULI UTARA	120215	MUARA	1202152009	SIBANDANG	0,5776	2021
4.825	12	SUMATERA UTARA	1213	KABUPATEN MANDAILING NATAL	121304	PANYABUNGAN SELATAN	1213042004	HUTA JULU	0,5776	2021
4.826	12	SUMATERA UTARA	1220	KABUPATEN PADANG LAWAS UTARA	122007	BATANG ONANG	1220072012	HUTA LAMBUNG	0,5776	2021
4.827	12	SUMATERA UTARA	1220	KABUPATEN PADANG LAWAS UTARA	122007	BATANG ONANG	1220072013	GALANGGANG	0,5776	2021
4.828	16	SUMATERA SELATAN	1611	KABUPATEN EMPAT LAWANG	161105	LINTANG KANAN	1611052004	NIBUNG	0,5776	2021
4.829	17	BENGKULU	1706	KABUPATEN MUKO MUKO	170606	MALIN DEMAN	1706062001	TALANG ARAH	0,5776	2021
4.830	17	BENGKULU	1709	KABUPATEN BENGKULU TENGAH	170901	KARANG TINGGI	1709012017	PAGAR GUNUNG	0,5776	2021
4.831	18	LAMPUNG	1801	KABUPATEN LAMPUNG SELATAN	180118	MERBAU MATARAM	1801182005	KARANG JAYA	0,5776	2021
4.832	18	LAMPUNG	1802	KABUPATEN LAMPUNG TENGAH	180212	SEPUTIH SURABAYA	1802122011	RAWA BETIK	0,5776	2021
4.833	18	LAMPUNG	1802	KABUPATEN LAMPUNG TENGAH	180222	SENDANG AGUNG	1802222009	KUTOWINANGUN	0,5776	2021
4.834	36	BANTEN	3603	KABUPATEN TANGERANG	360311	RAJEG	3603112012	RANCA BANGO	0,5776	2021
4.835	53	NUSA TENGGARA TIMUR	5314	KABUPATEN ROTE NDAO	531407	ROTE BARAT	5314072007	MBUEAIN	0,5776	2021
4.836	72	SULAWESI TENGAH	7201	KABUPATEN BANGGAI	720107	PAGIMANA	7201072038	SAMMAJATEM	0,5776	2021
4.837	76	SULAWESI BARAT	7604	KABUPATEN POLEWALI MANDAR	760411	LEMBORO	7604112002	LEMBANG LEMBANG	0,5776	2021
4.838	33	JAWA TENGAH	3325	KABUPATEN BATANG	332511	BATANG	3325112006	KLIDANG WETAN	0,5776	2021
4.839	35	JAWA TIMUR	3526	KABUPATEN BANGKALAN	352610	KOKOP	3526102007	AMPARA'AN	0,5776	2021
4.840	91	PAPUA	9115	WAROPEN	911515	UREI FAISEI	9115082009	PARADOI	0,5776	2021
4.841	11	ACEH	1114	KABUPATEN ACEH JAYA	111403	SETIA BHAKTI	1114032008	GAMPONG BAROH	0,5775	2021
4.842	12	SUMATERA UTARA	1201	KABUPATEN TAPANULI TENGAH	120110	SORKAM BARAT	1201102006	PASARIBU TOBING JAE	0,5775	2021
4.843	12	SUMATERA UTARA	1201	KABUPATEN TAPANULI TENGAH	120112	ANDAM DEWI	1201122009	URATAN	0,5775	2021
4.844	12	SUMATERA UTARA	1213	KABUPATEN MANDAILING NATAL	121307	BUKIT MALINTANG	1213072005	JANJI MATOGU	0,5775	2021
4.845	12	SUMATERA UTARA	1219	KABUPATEN BATU BARA	121906	TANJUNG TIRAM	1219062012	SENTANG	0,5775	2021
4.846	15	JAMBI	1502	KABUPATEN MERANGIN	150209	LEMBAH MASURAI	1502092007	RANTAU JERING	0,5775	2021
4.847	16	SUMATERA SELATAN	1611	KABUPATEN EMPAT LAWANG	161104	TEBING TINGGI	1611042003	ULAK MENGKUDU	0,5775	2021
4.848	18	LAMPUNG	1813	KABUPATEN PESISIR BARAT	181304	PESISIR UTARA	1813042002	PADANG RINDU	0,5775	2021
4.849	53	NUSA TENGGARA TIMUR	5314	KABUPATEN ROTE NDAO	531406	ROTE TIMUR	5314062015	BATEFALU	0,5775	2021
4.850	92	PAPUA BARAT	9211	KABUPATEN MANOKWARI SELATAN	921101	RANSIKI	9211012007	ABRESO	0,5775	2021
4.851	33	JAWA TENGAH	3308	KABUPATEN MAGELANG	330802	BOROBUDUR	3308022005	KENALAN	0,5775	2021
4.852	53	NUSA TENGGARA TIMUR	5302	KABUPATEN TIMOR TENGAH SELATAN	530230	MOLLO TENGAH	5302302005	KUALEU	0,5774	2021
4.853	61	KALIMANTAN BARAT	6105	KABUPATEN SINTANG	610502	TEMPUNAK	6105022018	BALAI HARAPAN	0,5774	2021
4.854	62	KALIMANTAN TENGAH	6202	KABUPATEN KOTAWARINGIN TIMUR	620202	CEMPAGA	6202022004	RUBUNG BUYUNG	0,5774	2021
4.855	35	JAWA TIMUR	3513	KABUPATEN PROBOLINGGO	351323	TONGAS	3513232007	SUMBERKRAMAT	0,5774	2021
4.856	11	ACEH	1108	KABUPATEN ACEH UTARA	110808	SAMUDERA	1108082040	KRUENG MATEE	0,5773	2021
4.857	12	SUMATERA UTARA	1204	KABUPATEN NIAS	120428	MAU	1204282007	ATUALUO	0,5773	2021
4.858	12	SUMATERA UTARA	1214	KABUPATEN NIAS SELATAN	121432	LUAHAGUNDRE MANIAMOLO	1214322002	BOTOHILISALO'O	0,5773	2021
4.859	16	SUMATERA SELATAN	1607	KABUPATEN BANYUASIN	160718	SUMBER MARGA TELANG	1607182007	MUARATELANG MARGA	0,5773	2021
4.860	16	SUMATERA SELATAN	1612	KABUPATEN PENUKAL ABAB LEMATAN	161203	PENUKAL	1612032013	MANGKUNEGARA TIMUR	0,5773	2021
4.861	52	NUSA TENGGARA BARAT	5206	KABUPATEN BIMA	520601	MONTA	5206012017	TANGGA BARU	0,5773	2021
4.862	53	NUSA TENGGARA TIMUR	5302	KABUPATEN TIMOR TENGAH SELATAN	530221	KUALIN	5302212001	KUALIN	0,5773	2021
4.863	53	NUSA TENGGARA TIMUR	5308	KABUPATEN ENDE	530813	KOTA BARU	5308132017	NUANAGA	0,5773	2021
4.864	61	KALIMANTAN BARAT	6105	KABUPATEN SINTANG	610507	DEDAI	6105072004	SUNGAI MALI	0,5773	2021
4.865	73	SULAWESI SELATAN	7305	KABUPATEN TAKALAR	730504	POLOMBANGKENG UTARA	7305042010	TOWATA	0,5773	2021
4.866	73	SULAWESI SELATAN	7312	KABUPATEN SOPPENG	731204	LALABATA	7312042010	MATTABULU	0,5773	2021
4.867	92	PAPUA BARAT	9208	KAIMANA	920808	BURUWAY	9208022002	YARONA	0,5773	2021
4.868	11	ACEH	1101	KABUPATEN ACEH SELATAN	110110	PASI RAJA	1101102014	UJUNG PADANG RASIAN	0,5773	2021
4.869	14	RIAU	1407	KABUPATEN ROKAN HILIR	140714	PEKAITAN	1407142008	KUBU I	0,5773	2021
4.870	15	JAMBI	1508	KABUPATEN BUNGO	150807	LIMBUR LUBUK MENGKUANG	1508072005	RENAH SUNGAI BESAR	0,5773	2021
4.871	36	BANTEN	3602	KABUPATEN LEBAK	360205	MUNCANG	3602052019	TANJUNGWANGI	0,5773	2021
4.872	36	BANTEN	3602	KABUPATEN LEBAK	360217	CIKULUR	3602172001	ANGGALAN	0,5773	2021



NO	KODE PROVINSI	NAMA PROVINSI	KODE KABUPATEN	NAMA KABUPATEN	KODE KECAMATAN	NAMA KECAMATAN	KODE DESA	NAMA DESA	IDM	TAHUN PRIORITAS TERTINGGAL
4.873	53	NUSA TENGGARA TIMUR	5301	KABUPATEN KUPANG	530109	AMARASI	5301092009	TESBATAN II	0,5773	2021
4.874	53	NUSA TENGGARA TIMUR	5311	KABUPATEN SUMBA TIMUR	531112	PABERWAI	5311122004	PRAIMBANA	0,5773	2021
4.875	62	KALIMANTAN TENGAH	6213	KABUPATEN BARITO TIMUR	621304	AWANG	6213042007	APAR BATU	0,5773	2021
4.876	63	KALIMANTAN SELATAN	6304	KABUPATEN BARITO KUALA	630410	BAKUMPAI	6304102004	PALINGKAU	0,5773	2021
4.877	63	KALIMANTAN SELATAN	6306	KABUPATEN HULU SUNGAI SELATAN	630603	TELAGA LANGSAT	6306032007	HAMAK UTARA	0,5773	2021
4.878	72	SULAWESI TENGAH	7202	KABUPATEN POSO	720226	PAMONA TENGGARA	7202262009	BARATI	0,5773	2021
4.879	72	SULAWESI TENGAH	7203	KABUPATEN DONGGALA	720304	RIO PAKAVA	7203042009	RIO MUKTI	0,5773	2021
4.880	73	SULAWESI SELATAN	7318	KABUPATEN TANA TORAJA	731819	GANDANGBATU SILLANAN	7318192007	GARASSIK	0,5773	2021
4.881	91	PAPUA	9105	KABUPATEN KEPULAUAN YAPEN	910502	YAPEN BARAT	9105022010	WARABORI	0,5773	2021
4.882	62	KALIMANTAN TENGAH	6202	KOTAWARINGIN TIMUR	620202	PARENGGEAN	6202042019	BAJARAU	0,5771	2021
4.883	11	ACEH	1101	KABUPATEN ACEH SELATAN	110110	PASI RAJA	1101102011	SEUNEUBOK	0,5771	2021
4.884	11	ACEH	1104	KABUPATEN ACEH TENGAH	110407	PEGASING	1104072026	UJUNG GELE	0,5771	2021
4.885	11	ACEH	1105	KABUPATEN ACEH BARAT	110502	KAWAY XVI	1105022020	MEUNA. GANTUNG	0,5771	2021
4.886	11	ACEH	1111	KABUPATEN BIREUEN	111104	JEUJUMP	1111042032	GLEUMPANG PAYONG	0,5771	2021
4.887	11	ACEH	1115	KABUPATEN NAGAN RAYA	111504	BEUTONG	1115042021	MEUNASAH DAYAH	0,5771	2021
4.888	12	SUMATERA UTARA	1207	KABUPATEN DELI SERDANG	120706	NAMORAMBE	1207062027	JABA	0,5771	2021
4.889	14	RIAU	1401	KABUPATEN KAMPAR	140103	TAMBANG	1401032011	KEMANG INDAH	0,5771	2021
4.890	14	RIAU	1404	KABUPATEN INDRAGIRI HILIR	140415	PELANGIRAN	1404152001	ROTAN SEMELUR	0,5771	2021
4.891	14	RIAU	1407	KABUPATEN ROKAN HILIR	140701	KUBU	1407012013	SUNGAISEGAJAH	0,5771	2021
4.892	16	SUMATERA SELATAN	1609	KABUPATEN OGAN KOMERING ULU SELATAN	160910	KISAM TINGGI	1609102010	KOTA PADANG	0,5771	2021
4.893	16	SUMATERA SELATAN	1610	KABUPATEN OGAN ILIR	161004	INDRALAYA	1610042016	TALANG AUR	0,5771	2021
4.894	16	SUMATERA SELATAN	1611	KABUPATEN EMPAT LAWANG	161107	PASEMAH AIR KERUH	1611072014	MUARA SINDANG	0,5771	2021
4.895	16	SUMATERA SELATAN	1674	KOTA PRABUMULIH	167403	CAMBAL	1674032003	PANGKUL	0,5771	2021
4.896	18	LAMPUNG	1802	KABUPATEN LAMPUNG TENGAH	180212	SEPUTIH SURABAYA	1802122013	KENANGA SARI	0,5771	2021
4.897	18	LAMPUNG	1802	KABUPATEN LAMPUNG TENGAH	180213	TERUSAN NUNYAI	1802132003	GUNUNG BATIN BARU	0,5771	2021
4.898	36	BANTEN	3601	KABUPATEN PANDEGLANG	360135	SOBANG	3601352008	BOJENWETAN	0,5771	2021
4.899	36	BANTEN	3602	KABUPATEN LEBAK	360218	CIBADAK	3602182001	TAMBAKBAYA	0,5771	2021
4.900	36	BANTEN	3602	KABUPATEN LEBAK	360228	CIGEMBLONG	3602282005	CIGEMBLONG	0,5771	2021
4.901	53	NUSA TENGGARA TIMUR	5317	KABUPATEN SUMBA TENGAH	531702	UMBURATU NGGAY BARAT	5317022023	ANAPALU	0,5771	2021
4.902	61	KALIMANTAN BARAT	6106	KABUPATEN KAPUAS HULU	610616	SILAT HULU	6106162005	NANGA LUNGU	0,5771	2021
4.903	61	KALIMANTAN BARAT	6109	KABUPATEN SEKADAU	610904	NANGA MAHAP	6109042007	CENAYAN	0,5771	2021
4.904	64	KALIMANTAN TIMUR	6402	KABUPATEN KUTAI KARTANEGARA	640210	KEMBANG JANGGUT	6402102007	LONG BELEH HALOQ	0,5771	2021
4.905	71	SULAWESI UTARA	7101	KABUPATEN BOLAANG MONGONDOW	710110	DUMOGA TIMUR	7101102004	MODOMANG	0,5771	2021
4.906	74	SULAWESI TENGGARA	7401	KABUPATEN KOLAKA	740125	POLINGGONA	7401252004	TANGGEAU	0,5771	2021
4.907	74	SULAWESI TENGGARA	7402	KABUPATEN KONAWE	740217	PURIALA	7402172015	LALOONAH	0,5771	2021
4.908	74	SULAWESI TENGGARA	7402	KABUPATEN KONAWE	740220	BESULUTU	7402202006	ULUPOHARA	0,5771	2021
4.909	74	SULAWESI TENGGARA	7409	KABUPATEN KONAWE UTARA	740903	LANGGIKIMA	7409032010	MEKAR JAYA	0,5771	2021
4.910	74	SULAWESI TENGGARA	7409	KABUPATEN KONAWE UTARA	740905	LASOLO	7409052007	BELALO	0,5771	2021
4.911	75	GORONTALO	7505	KABUPATEN GORONTALO UTARA	750510	BIAU	7505102005	TOPI	0,5771	2021
4.912	33	JAWA TENGAH	3303	KABUPATEN PURBALINGGA	330311	KARANGANYAR	3303112013	KALIJARAN	0,5771	2021
4.913	33	JAWA TENGAH	3308	KABUPATEN MAGELANG	330818	GRABAG	3308182014	SEWORAN	0,5771	2021
4.914	11	ACEH	1115	KABUPATEN NAGAN RAYA	111509	TRIPA MAKMUR	1115092003	DRIEN TUJOH	0,5770	2021
4.915	11	ACEH	1116	KABUPATEN ACEH TAMIANG	111602	BENDAHARA	1116022040	RANTAU PAKAM	0,5770	2021
4.916	14	RIAU	1409	KABUPATEN KUANTAN SINGINGI	140906	BENAI	1409062009	SIBERAKUN	0,5770	2021
4.917	15	JAMBI	1506	KABUPATEN TANJUNG JABUNG BARAT	150612	KUALA BETARA	1506122009	KUALA INDAH	0,5770	2021
4.918	16	SUMATERA SELATAN	1608	KABUPATEN OGAN KOMERING ULU TIMUR	160806	MADANG SUKU II	1608062020	BANBANREJO	0,5770	2021
4.919	16	SUMATERA SELATAN	1612	KABUPATEN PENUKAL ABAB LEMATAN	161203	PENUKAL	1612032009	SPANTAN JAYA	0,5770	2021
4.920	32	JAWA BARAT	3202	KABUPATEN SUKABUMI	320218	KALAPANUNGGAL	3202182007	GUNUNGENDUT	0,5770	2021
4.921	32	JAWA BARAT	3208	KABUPATEN KUNINGAN	320808	GARAWANGI	3208082002	CIRUKEM	0,5770	2021
4.922	36	BANTEN	3602	KABUPATEN LEBAK	360210	CILELES	3602102009	MARGAMULYA	0,5770	2021
4.923	53	NUSA TENGGARA TIMUR	5307	KABUPATEN SIKKA	530708	TALIBURA	5307082006	NEBE	0,5770	2021
4.924	62	KALIMANTAN TENGAH	6203	KABUPATEN KAPUAS	620309	MANTANGAI	6203092027	SEKATA MAKMUR	0,5770	2021
4.925	62	KALIMANTAN TENGAH	6211	KABUPATEN PULANG PISAU	621103	KAHAYAN TENGAH	6211032011	BUKIT BAMBA	0,5770	2021
4.926	63	KALIMANTAN SELATAN	6301	KABUPATEN TANAH LAUT	630104	KURAU	6301042005	KALI BESAR	0,5770	2021
4.927	72	SULAWESI TENGAH	7210	KABUPATEN SIGI	721014	MARAWOLA	7210142002	BOMBA	0,5770	2021
4.928	72	SULAWESI TENGAH	7212	KABUPATEN MOROWALI UTARA	721209	MAMOSALATO	7212092004	MOMO	0,5770	2021



NO	KODE PROVINSI	NAMA PROVINSI	KODE KABUPATEN	NAMA KABUPATEN	KODE KECAMATAN	NAMA KECAMATAN	KODE DESA	NAMA DESA	IDM	TAHUN PRIORITAS TERTINGGAL
4.929	73	SULAWESI SELATAN	7317	KABUPATEN LUWU	731702	LAROMPONG	7317022007	RANTE ALANG	0,5770	2021
4.930	74	SULAWESI TENGGARA	7403	KABUPATEN MUNA	740320	KONTUNAGA	7403202003	BUNGI	0,5770	2021
4.931	74	SULAWESI TENGGARA	7409	KABUPATEN KONAWE UTARA	740905	LASOLO	7409052008	ANDEO	0,5770	2021
4.932	81	MALUKU	8108	KABUPATEN MALUKU BARAT DAYA	810807	PULAU-PULAU TERSELATAN	8108072005	OIRATA TIMUR	0,5770	2021
4.933	92	PAPUA BARAT	9209	TAMBAUJ	920920	AMBERBAKEN	9209102013	KABIBWAN	0,5770	2021
4.934	11	ACEH	1108	KABUPATEN ACEH UTARA	110821	NIBONG	1108212007	PAYA TERBANG	0,5770	2021
4.935	14	RIAU	1409	KABUPATEN KUANTAN SINGINGI	140901	KUANTAN MUDIK	1409012021	SAIK	0,5770	2021
4.936	17	BENGKULU	1703	KABUPATEN BENGKULU UTARA	170312	KETAHUN	1703122005	DUSUN RAJA	0,5770	2021
4.937	18	LAMPUNG	1802	KABUPATEN LAMPUNG TENGAH	180219	PUBIAN	1802192016	TAWANG NEGERI	0,5770	2021
4.938	32	JAWA BARAT	3215	KABUPATEN KARAWANG	321515	CILAMAYA WETAN	3215152004	MUARABARU	0,5770	2021
4.939	64	KALIMANTAN TIMUR	6408	KABUPATEN KUTAI TIMUR	640817	BATU AMPAR	6408172006	TELAGA	0,5770	2021
4.940	71	SULAWESI UTARA	7104	KABUPATEN KEPULAUAN TALAUD	710419	ESSANG SELATAN	7104192004	ENSEM I	0,5770	2021
4.941	33	JAWA TENGAH	3309	KABUPATEN BOYOLALI	330916	ANDONG	3309162007	KEDUNGOWO	0,5770	2021
4.942	11	ACEH	1115	KABUPATEN NAGAN RAYA	111502	SEUNAGAN	1115022010	LHOK PAROM	0,5768	2021
4.943	11	ACEH	1115	KABUPATEN NAGAN RAYA	111504	BEUTONG	1115042020	MEUNASAH KRUENG	0,5768	2021
4.944	11	ACEH	1118	KABUPATEN PIDIE JAYA	111802	ULIM	1118022013	BALEE ULIM	0,5768	2021
4.945	12	SUMATERA UTARA	1201	KABUPATEN TAPANULI TENGAH	120112	ANDAM DEWI	1201122005	SIGOLANG	0,5768	2021
4.946	12	SUMATERA UTARA	1214	KABUPATEN NIAS SELATAN	121419	ULUNOYO	1214192002	ORAHILI ULUNOYO	0,5768	2021
4.947	15	JAMBI	1501	KABUPATEN KERINCI	150118	SIULAK MUKAI	1501182001	MUKAI HILIR	0,5768	2021
4.948	16	SUMATERA SELATAN	1609	KABUPATEN OGAN KOMERING ULU SELATAN	160914	RUNJUNG AGUNG	1609142002	TANJUNG KURUNG	0,5768	2021
4.949	17	BENGKULU	1703	KABUPATEN BENGKULU UTARA	170313	NAPAL PUTIH	1703132009	MUARA SANTAN	0,5768	2021
4.950	18	LAMPUNG	1803	KABUPATEN LAMPUNG UTARA	180316	BUNGA MAYANG	1803162011	SUKA MAJU	0,5768	2021
4.951	36	BANTEN	3601	KABUPATEN PANDEGLANG	360132	PULOSARI	3601322002	BANJARWANGI	0,5768	2021
4.952	36	BANTEN	3601	KABUPATEN PANDEGLANG	360133	KORONCONG	3601332002	AWILEGA	0,5768	2021
4.953	53	NUSA TENGGARA TIMUR	5301	KABUPATEN KUPANG	530111	TAKARI	5301112010	OESUSU	0,5768	2021
4.954	53	NUSA TENGGARA TIMUR	5303	KABUPATEN TIMOR TENGAH UTARA	530309	INSANA UTARA	5303092008	HUMUSU SAINIUP	0,5768	2021
4.955	53	NUSA TENGGARA TIMUR	5308	KABUPATEN ENDE	530806	DETUSOKO	5308062006	SAGA	0,5768	2021
4.956	64	KALIMANTAN TIMUR	6402	KABUPATEN KUTAI KARTANEGARA	640210	KEMBANG JANGGUT	6402102011	BUKIT LAYANG	0,5768	2021
4.957	71	SULAWESI UTARA	7108	KABUPATEN BOLAANG MONGONDOW UTARA	710806	PINO GALUMAN	7108062009	KAYU OGU	0,5768	2021
4.958	72	SULAWESI TENGAH	7211	KABUPATEN BANGGAI LAUT	721104	BANGKURUNG	7211042001	TOGONG SAGU	0,5768	2021
4.959	72	SULAWESI TENGAH	7212	KABUPATEN MOROWALI UTARA	721205	MORI ATAS	7212052013	SAEMBA WALATI	0,5768	2021
4.960	73	SULAWESI SELATAN	7308	KABUPATEN BONE	730811	PONRE	7308112002	SALEBBA	0,5768	2021
4.961	74	SULAWESI TENGGARA	7402	KABUPATEN KONAWE	740216	LATOMA	7402162001	LATOMA JAYA	0,5768	2021
4.962	74	SULAWESI TENGGARA	7402	KABUPATEN KONAWE	740216	LATOMA	7402162013	NAPOOHA	0,5768	2021
4.963	74	SULAWESI TENGGARA	7410	KABUPATEN BUTON UTARA	741004	KULISUSU BARAT	7410042008	BUMI LAPERO	0,5768	2021
4.964	82	MALUKU UTARA	8204	KABUPATEN HALMAHERA SELATAN	820430	OBI UTARA	8204302007	MADOPOLO TIMUR	0,5768	2021
4.965	91	PAPUA	9105	KABUPATEN KEPULAUAN YAPEN	910503	YAPEN TIMUR	9105032036	DUI	0,5768	2021
4.966	33	JAWA TENGAH	3321	KABUPATEN DEMAK	332101	MRANGGEN	3321012012	TAMANSARI	0,5768	2021
4.967	35	JAWA TIMUR	3514	KABUPATEN PASURUAN	351416	KRATON	3514162002	GAMBIRKUNING	0,5768	2021
4.968	11	ACEH	1107	KABUPATEN PIDIE	110707	INDRA JAYA	1107072026	MESJID DIJEM	0,5768	2021
4.969	11	ACEH	1108	KABUPATEN ACEH UTARA	110804	LHOKSUKON	1108042030	MEUNASAH ASAN LB	0,5768	2021
4.970	11	ACEH	1111	KABUPATEN BIREUEN	111105	PEUSANGAN	1111052017	PAYA MEUNENG	0,5768	2021
4.971	11	ACEH	1111	KABUPATEN BIREUEN	111116	PEUSANGAN SELATAN	1111162003	TANJONG BEURIDI	0,5768	2021
4.972	11	ACEH	1117	KABUPATEN BENER MERIAH	111701	PINTU RIME GAYO	1117012016	WIH PORAK	0,5768	2021
4.973	15	JAMBI	1509	KABUPATEN TEBO	150905	SUMAY	1509052011	SEMAMBU	0,5768	2021
4.974	16	SUMATERA SELATAN	1609	KABUPATEN OGAN KOMERING ULU SELATAN	160909	BUAY PEMACA	1609092019	TANJUNG SARI	0,5768	2021
4.975	18	LAMPUNG	1807	KABUPATEN LAMPUNG TIMUR	180703	JABUNG	1807032007	JABUNG	0,5768	2021
4.976	32	JAWA BARAT	3205	KABUPATEN GARUT	320523	BANJARWANGI	3205232002	TALAGAJAYA	0,5768	2021
4.977	32	JAWA BARAT	3206	KABUPATEN TASIKMALAYA	320601	CIPATUJAH	3206012014	PADAWARAS	0,5768	2021
4.978	61	KALIMANTAN BARAT	6108	KABUPATEN LANDAK	610802	MEMPAWAH HULU	6108022014	TIANG TANJUNG	0,5768	2021
4.979	61	KALIMANTAN BARAT	6111	KABUPATEN KAYONG UTARA	611106	KEPULAUAN KARIMATA	6111062003	PADANG	0,5768	2021
4.980	61	KALIMANTAN BARAT	6112	KABUPATEN KUBU RAYA	611206	KUBU	6112062007	SERUAT TIGA	0,5768	2021
4.981	62	KALIMANTAN TENGAH	6203	KABUPATEN KAPUAS	620303	KAPUAS TIMUR	6203032006	ANJIR MAMBULAU BARAT	0,5768	2021
4.982	64	KALIMANTAN TIMUR	6401	KABUPATEN PASER	640109	BATU ENGAU	6401092011	BAI JAYA	0,5768	2021
4.983	74	SULAWESI TENGGARA	7405	KABUPATEN KONAWE SELATAN	740501	TINANGGEEA	7405012033	WUNDUMBOLO	0,5768	2021
4.984	74	SULAWESI TENGGARA	7405	KABUPATEN KONAWE SELATAN	740510	MORAMO	7405102023	WAWONDENGI	0,5768	2021



NO	KODE PROVINSI	NAMA PROVINSI	KODE KABUPATEN	NAMA KABUPATEN	KODE KECAMATAN	NAMA KECAMATAN	KODE DESA	NAMA DESA	IDM	TAHUN PRIORITAS TERTINGGAL
4.985	74	SULAWESI TENGGARA	7406	KABUPATEN BOMBANA	740620	TONTONUNU	7406202002	TONGKOSENG	0,5768	2021
4.986	33	JAWA TENGAH	3306	KABUPATEN PURWOREJO	330613	BRUNO	3306132014	GIYOMBONG	0,5768	2021
4.987	15	JAMBI	1506	TANJUNG JABUNG BARAT	151506	PENGABUAN	1506032016	SUAKSAMIN	0,5768	2021
4.988	11	ACEH	1102	KABUPATEN ACEH TENGGARA	110210	SEMADAM	1102102007	LAWE BERINGIN HORAS	0,5767	2021
4.989	11	ACEH	1103	KABUPATEN ACEH TIMUR	110303	IDI RAYEUK	1103032051	BUKET JOK	0,5767	2021
4.990	11	ACEH	1103	KABUPATEN ACEH TIMUR	110310	RANTAU PEUREULAK	1103102013	ALUE UDEP	0,5767	2021
4.991	11	ACEH	1105	KABUPATEN ACEH BARAT	110507	ARONGAN LAMBALEK	1105072019	SUAK IE BEUSO	0,5767	2021
4.992	11	ACEH	1105	KABUPATEN ACEH BARAT	110509	MEUREUBO	1105092026	BAKIT JAYA	0,5767	2021
4.993	11	ACEH	1107	KABUPATEN PIDIE	110714	PADANG TIJI	1107142032	SIRON PALOH	0,5767	2021
4.994	11	ACEH	1108	KABUPATEN ACEH UTARA	110810	SYAMTALIRA ARON	1108102011	PANTE	0,5767	2021
4.995	11	ACEH	1111	KABUPATEN BIREUEN	111104	JEUMPA	1111042063	BLANG GANDAI	0,5767	2021
4.996	11	ACEH	1111	KABUPATEN BIREUEN	111105	PEUSANGAN	1111052051	COT KEURANJI	0,5767	2021
4.997	11	ACEH	1114	KABUPATEN ACEH JAYA	111408	DARUL HIKMAH	1114082006	COT PANGE	0,5767	2021
4.998	11	ACEH	1118	KABUPATEN PIDIE JAYA	111804	BANDAR DUA	1118042010	KUMBA	0,5767	2021
4.999	12	SUMATERA UTARA	1201	KABUPATEN TAPANULI TENGAH	120106	KOLANG	1201062003	UNTE MUNGKUR II	0,5767	2021
5.000	12	SUMATERA UTARA	1207	KABUPATEN DELI SERDANG	120706	NAMORAMBE	1207062028	KUTA TUALAH	0,5767	2021
5.001	12	SUMATERA UTARA	1213	KABUPATEN MANDAILING NATAL	121319	HUTA BARGOT	1213192003	PASAR HUTA BARGOT	0,5767	2021
5.002	12	SUMATERA UTARA	1217	KABUPATEN SAMOSIR	121702	ONAN RUNGGU	1217022011	SIPIRA	0,5767	2021
5.003	12	SUMATERA UTARA	1220	KABUPATEN PADANG LAWAS UTARA	122004	PADANG BOLAK	1220042078	SIMBOLON	0,5767	2021
5.004	12	SUMATERA UTARA	1220	KABUPATEN PADANG LAWAS UTARA	122008	SIMANGAMBAT	1220082019	JANJI MATOGU	0,5767	2021
5.005	12	SUMATERA UTARA	1223	KABUPATEN LABUHANBATU UTARA	122302	KUALUH LEIDONG	1223022005	SIMANDULANG	0,5767	2021
5.006	12	SUMATERA UTARA	1224	KABUPATEN NIAS UTARA	122407	ALASA	1224072008	BANUA SIBOHOU I	0,5767	2021
5.007	12	SUMATERA UTARA	1278	KOTA GUNUNGSITOLI	127802	GUNUNGSITOLI SELATAN	1278022015	TETEHOSI OMBOLATA	0,5767	2021
5.008	14	RIAU	1409	KABUPATEN KUANTAN SINGINGI	140904	KUANTAN HILIR	1409042007	KAMPUNG MADURA	0,5767	2021
5.009	14	RIAU	1409	KABUPATEN KUANTAN SINGINGI	140904	KUANTAN HILIR	1409042030	SIMPANG PULAUBERALO	0,5767	2021
5.010	15	JAMBI	1509	KABUPATEN TEBO	150901	TEBO TENGAH	1509012006	TENGAH ULU	0,5767	2021
5.011	16	SUMATERA SELATAN	1604	KABUPATEN LAHAT	160412	PAJAR BULAN	1604122010	PULAU	0,5767	2021
5.012	16	SUMATERA SELATAN	1604	KABUPATEN LAHAT	160424	TANJUNG SAKTI PUMI	1604242001	PULAU PANAS	0,5767	2021
5.013	16	SUMATERA SELATAN	1607	KABUPATEN BANYUASIN	160712	TANJUNG LAGO	1607122013	MUARA SUGIH	0,5767	2021
5.014	16	SUMATERA SELATAN	1609	KABUPATEN OGAN KOMERING ULU SELATAN	160902	PULAU BERINGIN	1609022017	PAGAR AGUNG	0,5767	2021
5.015	17	BENGKULU	1701	KABUPATEN BENGKULU SELATAN	170110	BUNGA MAS	1701102006	PADANG NIBUNG	0,5767	2021
5.016	32	JAWA BARAT	3205	KABUPATEN GARUT	320531	BUNGBULANG	3205312004	TEGALLEGA	0,5767	2021
5.017	32	JAWA BARAT	3206	KABUPATEN TASIKMALAYA	320633	SUKAHENING	3206332001	BANYURASA	0,5767	2021
5.018	32	JAWA BARAT	3206	KABUPATEN TASIKMALAYA	320637	KADIPATEN	3206372003	CIBAHAYU	0,5767	2021
5.019	32	JAWA BARAT	3208	KABUPATEN KUNINGAN	320802	CINIRU	3208022001	PINARA	0,5767	2021
5.020	32	JAWA BARAT	3214	KABUPATEN PURWAKARTA	321416	PONDOKSALAM	3214162008	BUNGURJAYA	0,5767	2021
5.021	36	BANTEN	3601	KABUPATEN PANDEGLANG	360124	PATIA	3601242020	SIMPANGTIGA	0,5767	2021
5.022	36	BANTEN	3602	KABUPATEN LEBAK	360203	BAYAH	3602032016	PASIRGOMBONG	0,5767	2021
5.023	53	NUSA TENGGARA TIMUR	5302	KABUPATEN TIMOR TENGAH SELATAN	530207	AMANUBAN BARAT	5302072007	TUBLOPO	0,5767	2021
5.024	53	NUSA TENGGARA TIMUR	5308	KABUPATEN ENDE	530802	PULAU ENDE	5308022004	NDORIWOI	0,5767	2021
5.025	53	NUSA TENGGARA TIMUR	5309	KABUPATEN NGADA	530919	GOLEWA BARAT	5309192003	RAKALABA	0,5767	2021
5.026	53	NUSA TENGGARA TIMUR	5310	KABUPATEN MANGGARAI	531018	SATAR MESE UTARA	5310182007	LING	0,5767	2021
5.027	61	KALIMANTAN BARAT	6104	KABUPATEN KETAPANG	610422	SINGKUP	6104222007	TANAH HITAM	0,5767	2021
5.028	61	KALIMANTAN BARAT	6109	KABUPATEN SEKADAU	610901	SEKADAU HILIR	6109012010	SUNGAI KUNYIT	0,5767	2021
5.029	62	KALIMANTAN TENGAH	6207	KABUPATEN SERUYAN	620708	DANAU SELULUK	6207082004	TANJUNG RANGAS II	0,5767	2021
5.030	62	KALIMANTAN TENGAH	6211	KABUPATEN PULANG PISAU	621102	KAHAYAN KUALA	6211022006	SEI. RUNGUN	0,5767	2021
5.031	63	KALIMANTAN SELATAN	6303	KABUPATEN BANJAR	630308	SIMPANG EMPAT	6303082026	SUNGAI TABUK	0,5767	2021
5.032	63	KALIMANTAN SELATAN	6303	KABUPATEN BANJAR	630320	CINTAPURI DARUSSALAM	6303202006	ALALAK PADANG	0,5767	2021
5.033	63	KALIMANTAN SELATAN	6304	KABUPATEN BARITO KUALA	630406	MANDASTANA	6304062006	PANTAI HAMBAWANG	0,5767	2021
5.034	71	SULAWESI UTARA	7103	KABUPATEN KEPULAUAN SANGIHE	710312	TAMAKO	7103122018	MAHUMU I	0,5767	2021
5.035	71	SULAWESI UTARA	7110	KABUPATEN BOLAANG MONGONDOW TIMUR	711006	MOTONGKAD	7110062009	JIKO	0,5767	2021
5.036	72	SULAWESI TENGAH	7211	KABUPATEN BANGGAI LAUT	721103	BOKAN KEPULAUAN	7211032013	MANDEL	0,5767	2021
5.037	74	SULAWESI TENGGARA	7401	KABUPATEN KOLAKA	740108	WATUBANGGA	7401082012	SUMBER REJEKI	0,5767	2021
5.038	74	SULAWESI TENGGARA	7402	KABUPATEN KONAWE	740205	SAMPARA	7402052052	KONGGA MEA	0,5767	2021
5.039	74	SULAWESI TENGGARA	7402	KABUPATEN KONAWE	740228	AMONGGEDO	7402282002	ULU BENUA	0,5767	2021
5.040	74	SULAWESI TENGGARA	7405	KABUPATEN KONAWE SELATAN	740510	MORAMO	7405102029	SELABANGGA	0,5767	2021



NO	KODE PROVINSI	NAMA PROVINSI	KODE KABUPATEN	NAMA KABUPATEN	KODE KECAMATAN	NAMA KECAMATAN	KODE DESA	NAMA DESA	IDM	TAHUN PRIORITAS TERTINGGAL
5.041	74	SULAWESI TENGGARA	7406	KABUPATEN BOMBANA	740608	MATA OLEO	7406082011	PU'U WAEYA	0,5767	2021
5.042	74	SULAWESI TENGGARA	7411	KABUPATEN KOLAKA TIMUR	741105	LAMBANDIA	7411052013	INOTU	0,5767	2021
5.043	75	GORONTALO	7504	KABUPATEN PAHUWATO	750401	POPAYATO	7504012018	DAMBALO	0,5767	2021
5.044	76	SULAWESI BARAT	7604	KABUPATEN POLEWALI MANDAR	760407	TAPANGO	7604072005	BATU	0,5767	2021
5.045	76	SULAWESI BARAT	7606	KABUPATEN MAMUJU TENGAH	760605	KAROSSA	7606052011	SANJANGO	0,5767	2021
5.046	81	MALUKU	8102	KABUPATEN MALUKU TENGGARA	810219	KEI KECIL TIMUR SELATAN	8102192001	DANAR OHOISEB	0,5767	2021
5.047	82	MALUKU UTARA	8201	KABUPATEN HALMAHERA BARAT	820101	JAILOLO	8201012016	TOBOSO	0,5767	2021
5.048	82	MALUKU UTARA	8203	KABUPATEN HALMAHERA UTARA	820307	KAO	8203072009	WARINGIN LELEWI	0,5767	2021
5.049	91	PAPUA	9101	KABUPATEN MERAUKE	910105	SEMANGGA	9101052009	MURAM SARI	0,5767	2021
5.050	92	PAPUA BARAT	9205	KABUPATEN RAJA AMPAT	920511	MEOS MANSAR	9205112008	KURKAPA	0,5767	2021
5.051	33	JAWA TENGAH	3306	KABUPATEN PURWOREJO	330616	BENER	3306162013	MEDONO	0,5767	2021
5.052	33	JAWA TENGAH	3315	KABUPATEN GROBOGAN	331509	NGARINGAN	3315092002	SARIREJO	0,5767	2021
5.053	33	JAWA TENGAH	3321	KABUPATEN DEMAK	332107	DEMPET	3321072007	BRAKAS	0,5767	2021
5.054	35	JAWA TIMUR	3527	KABUPATEN SAMPANG	352712	KETAPANG	3527122014	BANYUSOKAH	0,5767	2021
5.055	62	KALIMANTAN TENGAH	6212	MURUNG RAYA	626212	TANAH SIANG	6212022033	OSOM TOMPOK	0,5767	2021
5.056	53	NUSA TENGGARA TIMUR	5317	SUMBA TENGAH	535317	MAMBORO	5317032009	WATU ASA	0,5767	2021
5.057	53	NUSA TENGGARA TIMUR	5302	TIMOR TENGAH SELATAN	535302	K'IE	5302102006	BOTI	0,5767	2021
5.058	91	PAPUA	9107	PUNCAK JAYA	910710	GURAGE	9107182006	TIRU	0,5767	2021
5.059	91	PAPUA	9107	PUNCAK JAYA	910710	GURAGE	9107182005	TUKWI	0,5767	2021
5.060	91	PAPUA	9107	PUNCAK JAYA	910710	GURAGE	9107182010	YAGONIK	0,5767	2021
5.061	11	ACEH	1101	KABUPATEN ACEH SELATAN	110118	TRUMON TENGAH	1101182006	JAMBO PAPEUN	0,5765	2021
5.062	11	ACEH	1105	KABUPATEN ACEH BARAT	110512	PANTON REU	1105122015	COT MANGGIE	0,5765	2021
5.063	11	ACEH	1106	KABUPATEN ACEH BESAR	110605	MONTASIK	1106052002	GAMPONG BAROH	0,5765	2021
5.064	11	ACEH	1107	KABUPATEN PIDIE	110717	SAKTI	1107172008	BARIEH	0,5765	2021
5.065	11	ACEH	1107	KABUPATEN PIDIE	110717	SAKTI	1107172023	CUMBOK NIWA	0,5765	2021
5.066	11	ACEH	1107	KABUPATEN PIDIE	110725	GRONG-GRONG	1107252015	SUKON	0,5765	2021
5.067	11	ACEH	1111	KABUPATEN BIREUEN	111106	MAKMUR	1111062008	BLANG KHUTANG	0,5765	2021
5.068	11	ACEH	1111	KABUPATEN BIREUEN	111111	SIMPANG MAMPLAM	1111112009	JURONG BINJEE	0,5765	2021
5.069	11	ACEH	1118	KABUPATEN PIDIE JAYA	111803	JANGKA BUAYA	1118032009	MEUNASAH MEE	0,5765	2021
5.070	12	SUMATERA UTARA	1204	KABUPATEN NIAS	120420	HILISERANGKAI	1204202009	LOLOWUA HILIWARASI	0,5765	2021
5.071	12	SUMATERA UTARA	1278	KOTA GUNUNGSITOLI	127802	GUNUNGSITOLI SELATAN	1278022010	OMBOLATA SIMENARI	0,5765	2021
5.072	14	RIAU	1407	KABUPATEN ROKAN HILIR	140715	KUBU BABUSSALAM	1407152012	PULAUHALANG HULU	0,5765	2021
5.073	15	JAMBI	1509	KABUPATEN TEBO	150903	TEBO ULU	1509032019	TELUK PANDAN RAMBAHAN	0,5765	2021
5.074	16	SUMATERA SELATAN	1605	KABUPATEN MUSI RAWAS	160514	BTS. ULU	1605142001	KEMBANG TANJUNG	0,5765	2021
5.075	16	SUMATERA SELATAN	1606	KABUPATEN MUSI BANYUASIN	160604	BATANG HARI LEKO	1606042011	SAUT	0,5765	2021
5.076	16	SUMATERA SELATAN	1606	KABUPATEN MUSI BANYUASIN	160608	KELUANG	1606082003	TANJUNG DALAM	0,5765	2021
5.077	17	BENGKULU	1704	KABUPATEN KAUAR	170409	KELAM TENGAH	1704092007	DARAT SAWAH	0,5765	2021
5.078	18	LAMPUNG	1803	KABUPATEN LAMPUNG UTARA	180302	KOTABUMI	1803022013	KOTABUMI TENGAH BARAT	0,5765	2021
5.079	18	LAMPUNG	1807	KABUPATEN LAMPUNG TIMUR	180707	WAY JEPARA	1807072006	SRI WANGI	0,5765	2021
5.080	21	KEPULAUAN RIAU	2105	KABUPATEN KEPULAUAN ANAMBAS	210501	SIANTAN	2105012005	PESISIR TIMUR	0,5765	2021
5.081	32	JAWA BARAT	3205	KABUPATEN GARUT	320523	BANJARWANGI	3205232003	PADAHURIP	0,5765	2021
5.082	53	NUSA TENGGARA TIMUR	5307	KABUPATEN SIKKA	530713	WAIBLAMA	5307132004	WERANG	0,5765	2021
5.083	53	NUSA TENGGARA TIMUR	5308	KABUPATEN ENDE	530803	ENDE	5308032017	RUUKURAMBA	0,5765	2021
5.084	53	NUSA TENGGARA TIMUR	5311	KABUPATEN SUMBA TIMUR	531114	KAHAUNGU ETI	5311142005	KOTA KAWAU	0,5765	2021
5.085	53	NUSA TENGGARA TIMUR	5315	KABUPATEN MANGGARAI BARAT	531504	SANO NGGOANG	5315042011	NAMPAR MACING	0,5765	2021
5.086	53	NUSA TENGGARA TIMUR	5319	KABUPATEN MANGGARAI TIMUR	531902	POCO RANAKA	5319022001	POCO LIA	0,5765	2021
5.087	62	KALIMANTAN TENGAH	6205	KABUPATEN BARITO UTARA	620503	GUNUNG PUREI	6205032010	BAOK	0,5765	2021
5.088	71	SULAWESI UTARA	7101	KABUPATEN BOLAANG MONGGONDOW	710110	DUMOGA TIMUR	7101102001	TONOM	0,5765	2021
5.089	73	SULAWESI SELATAN	7316	KABUPATEN ENREKANG	731606	BUNGIN	7316062003	TALANG RILAU	0,5765	2021
5.090	74	SULAWESI TENGGARA	7404	KABUPATEN BUTON	740422	KAPONTORI	7404222013	WAKULI	0,5765	2021
5.091	74	SULAWESI TENGGARA	7413	KABUPATEN MUNA BARAT	741301	SAWERIGADI	7413012002	WAUKUNI	0,5765	2021
5.092	33	JAWA TENGAH	3306	KABUPATEN PURWOREJO	330601	GRABAG	3306012010	BENDUNGAN	0,5765	2021
5.093	33	JAWA TENGAH	3306	KABUPATEN PURWOREJO	330615	LOANO	3306152005	RIMUN	0,5765	2021
5.094	33	JAWA TENGAH	3326	KABUPATEN PEKALONGAN	332601	KANDANGSERANG	3326012002	BODAS	0,5765	2021
5.095	35	JAWA TIMUR	3526	KABUPATEN BANGKALAN	352609	TANJUNG BUMI	3526092008	PLANGGIRAN	0,5765	2021
5.096	33	JAWA TENGAH	3321	DEMAK	333321	GUNTUR	3321032020	TURITEMPEL	0,5765	2021



NO	KODE PROVINSI	NAMA PROVINSI	KODE KABUPATEN	NAMA KABUPATEN	KODE KECAMATAN	NAMA KECAMATAN	KODE DESA	NAMA DESA	IDM	TAHUN PRIORITAS TERTINGGAL
5.097	53	NUSA TENGGARA TIMUR	5316	NAGEKEO	535316	MAUPONGGO	5316042011	LODAOLO	0,5765	2021
5.098	11	ACEH	1101	KABUPATEN ACEH SELATAN	110103	KLUET SELATAN	1101032009	GAMPONG LUAR	0,5765	2021
5.099	12	SUMATERA UTARA	1202	KABUPATEN TAPANULI UTARA	120206	PAHAE JAE	1202062010	SUKA MAJU	0,5765	2021
5.100	17	BENGKULU	1705	KABUPATEN SELUMA	170514	ILIR TALO	1705142012	PADANG BATU	0,5765	2021
5.101	64	KALIMANTAN TIMUR	6408	KABUPATEN KUTAI TIMUR	640816	KARANGAN	6408162006	KARANGAN SEBERANG	0,5765	2021
5.102	64	KALIMANTAN TIMUR	6411	KABUPATEN MAHAKAM ULU	641104	LONG APARI	6411042003	LONG PENANEH II	0,5765	2021
5.103	72	SULAWESI TENGAH	7210	KABUPATEN SIGI	721008	GUMBASA	7210082002	OMU	0,5765	2021
5.104	11	ACEH	1103	KABUPATEN ACEH TIMUR	110314	IDI TUNONG	1103142023	SEUNEUBOK PUNTI	0,5764	2021
5.105	11	ACEH	1103	KABUPATEN ACEH TIMUR	110315	BANDA ALAM	1103152009	SEUNEUBOK BAYU	0,5764	2021
5.106	11	ACEH	1104	KABUPATEN ACEH TENGAH	110408	BINTANG	1104082015	MENGAYA	0,5764	2021
5.107	11	ACEH	1111	KABUPATEN BIREUEN	111116	PEUSANGAN SELATAN	1111162011	UTEUN GATHOM	0,5764	2021
5.108	11	ACEH	1111	KABUPATEN BIREUEN	111117	KUTA BLANG	1111172032	GEULANGGANG PANAH	0,5764	2021
5.109	12	SUMATERA UTARA	1201	KABUPATEN TAPANULI TENGAH	120116	PASARIBU TOBING	1201162004	PASARIBU TOBING	0,5764	2021
5.110	12	SUMATERA UTARA	1216	KABUPATEN HUMBANG HASUNDUTAN	121604	PARANGINAN	1216042011	LOBUTOLONG HABINSARAN	0,5764	2021
5.111	12	SUMATERA UTARA	1218	KABUPATEN SERDANG BEDAGAI	121811	SILINDA	1218112028	SUNGAI BUAYA	0,5764	2021
5.112	12	SUMATERA UTARA	1220	KABUPATEN PADANG LAWAS UTARA	122002	DOLOK	1220022061	PURBA TUA	0,5764	2021
5.113	14	RIAU	1407	KABUPATEN ROKAN HILIR	140704	RIMBA MELINTANG	1407042007	MUKTI JAYA	0,5764	2021
5.114	16	SUMATERA SELATAN	1604	KABUPATEN LAHAT	160420	PSEKSU	1604202005	BATU NIDING	0,5764	2021
5.115	16	SUMATERA SELATAN	1607	KABUPATEN BANYUASIN	160709	MAKARTI JAYA	1607092021	SUNGAISEMUT	0,5764	2021
5.116	16	SUMATERA SELATAN	1610	KABUPATEN OGAN ILIR	161010	PEMULUTAN BARAT	1610102009	ULAK KEMBAHANG II	0,5764	2021
5.117	16	SUMATERA SELATAN	1610	KABUPATEN OGAN ILIR	161014	RAMBANG KUANG	1610142013	SUKA TANGAI	0,5764	2021
5.118	17	BENGKULU	1709	KABUPATEN BENGKULU TENGAH	170904	PEMATANG TIGA	1709042016	BATU BERIANG	0,5764	2021
5.119	32	JAWA BARAT	3202	KABUPATEN SUKABUMI	320218	KALAPANUNGGAL	3202182003	PULOSARI	0,5764	2021
5.120	36	BANTEN	3601	KABUPATEN PANDEGLANG	360118	CIMANUK	3601182010	GUNUNGATAR	0,5764	2021
5.121	53	NUSA TENGGARA TIMUR	5303	KABUPATEN TIMOR TENGAH UTARA	530301	MIOMAFU TIMUR	5303012021	JAK	0,5764	2021
5.122	53	NUSA TENGGARA TIMUR	5308	KABUPATEN ENDE	530815	DETUKELI	5308152004	WOLOMUKU	0,5764	2021
5.123	53	NUSA TENGGARA TIMUR	5309	KABUPATEN NGADA	530909	RIUNG	5309092016	WANGKA SELATAN	0,5764	2021
5.124	62	KALIMANTAN TENGAH	6213	KABUPATEN BARITO TIMUR	621301	DUSUN TIMUR	6213012024	HARARA	0,5764	2021
5.125	71	SULAWESI UTARA	7106	KABUPATEN MINAHASA UTARA	710603	AIRMAIDIDI	7106032003	SAMPIRI	0,5764	2021
5.126	71	SULAWESI UTARA	7111	KABUPATEN BOLAANG MONGONDOW SELATAN	711107	TOMINI	7111072001	BOTULIUDU	0,5764	2021
5.127	74	SULAWESI TENGGARA	7405	KABUPATEN KONAWE SELATAN	740502	ANGATA	7405022007	SANDEY	0,5764	2021
5.128	74	SULAWESI TENGGARA	7405	KABUPATEN KONAWE SELATAN	740513	BENUA	7405132010	AWALO	0,5764	2021
5.129	82	MALUKU UTARA	8204	KABUPATEN HALMAHERA SELATAN	820401	PULAU MAKIAN	8204012001	RABUTDAIYO	0,5764	2021
5.130	82	MALUKU UTARA	8204	KABUPATEN HALMAHERA SELATAN	820401	PULAU MAKIAN	8204012010	SUMA	0,5764	2021
5.131	82	MALUKU UTARA	8204	KABUPATEN HALMAHERA SELATAN	820429	OBI TIMUR	8204292004	WOOI	0,5764	2021
5.132	91	PAPUA	9105	KABUPATEN KEPULAUAN YAPEN	910512	WINDESI	9105122008	SARUMAN	0,5764	2021
5.133	33	JAWA TENGAH	3308	KABUPATEN MAGELANG	330811	TEMPURAN	3308112011	TEMANGGAL	0,5764	2021
5.134	33	JAWA TENGAH	3309	KABUPATEN BOYOLALI	330910	SAMBI	3309102009	DEMANGAN	0,5764	2021
5.135	33	JAWA TENGAH	3320	KABUPATEN JEPARA	332009	KELING	3320092020	BUMIHARJO	0,5764	2021
5.136	35	JAWA TIMUR	3529	KABUPATEN SUMENEP	352912	AMBUNTEN	3529122008	TAMBAAGUNG TIMUR	0,5764	2021
5.137	11	ACEH	1102	KABUPATEN ACEH TENGGARA	110203	BAMBEL	1102032014	TERUTUNG PAYUNG HULU	0,5763	2021
5.138	11	ACEH	1104	KABUPATEN ACEH TENGAH	110410	KETOL	1104102011	KEKUYANG	0,5763	2021
5.139	11	ACEH	1113	KABUPATEN GAYO LUES	111303	RIKIT GAIB	1113032001	AMPA KOLAK	0,5763	2021
5.140	12	SUMATERA UTARA	1202	KABUPATEN TAPANULI UTARA	120203	ADIAN KOTING	1202032006	PAGARAN LAMBUNG III	0,5763	2021
5.141	12	SUMATERA UTARA	1212	KABUPATEN TOBA SAMOSIR	121208	AJIBATA	1212082005	HORSIK	0,5763	2021
5.142	12	SUMATERA UTARA	1225	KABUPATEN NIAS BARAT	122505	MANDREHE	1225052009	FADORO	0,5763	2021
5.143	16	SUMATERA SELATAN	1612	KABUPATEN PENUKAL ABAB LEMATAN	161201	TALANG UBI	1612012009	SEMANGUS	0,5763	2021
5.144	18	LAMPUNG	1813	KABUPATEN PESISIR BARAT	181304	PESISIR UTARA	1813042003	NEGERI RATU	0,5763	2021
5.145	32	JAWA BARAT	3203	KABUPATEN CIANJUR	320323	CIDAUN	3203232008	GELARPAWITAN	0,5763	2021
5.146	36	BANTEN	3602	KABUPATEN LEBAK	360211	CIMARGA	3602112004	TAMBAK	0,5763	2021
5.147	63	KALIMANTAN SELATAN	6311	KABUPATEN BALANGAN	631101	JUAI	6311012005	BATA	0,5763	2021
5.148	92	PAPUA BARAT	9203	KABUPATEN FAK FAK	920309	TELUK PATIPI	9203092021	MUHRI	0,5763	2021
5.149	11	ACEH	1104	KABUPATEN ACEH TENGAH	110402	SILIH NARA	1104022040	ARUL KUMER TIMUR	0,5762	2021
5.150	11	ACEH	1104	KABUPATEN ACEH TENGAH	110417	LAUT TAWAR	1104172013	TOWEREN ANTARA	0,5762	2021
5.151	11	ACEH	1106	KABUPATEN ACEH BESAR	110616	KOTA COT GLIE	1106162011	BARIH LHOK	0,5762	2021
5.152	11	ACEH	1107	KABUPATEN PIDIE	110708	KEMBANG TANJONG	1107082041	BLANG CUT	0,5762	2021



NO	KODE PROVINSI	NAMA PROVINSI	KODE KABUPATEN	NAMA KABUPATEN	KODE KECAMATAN	NAMA KECAMATAN	KODE DESA	NAMA DESA	IDM	TAHUN PRIORITAS TERTINGGAL
5.153	11	ACEH	1108	KABUPATEN ACEH UTARA	110807	MEURAH MULIA	1108072026	PRI KEUTAPANG	0,5762	2021
5.154	11	ACEH	1108	KABUPATEN ACEH UTARA	110810	SYAMTALIRA ARON	1108102023	ALUE GUNTO	0,5762	2021
5.155	11	ACEH	1108	KABUPATEN ACEH UTARA	110812	TANAH LUAS	1108122050	SERBA JAMAN TUNONG	0,5762	2021
5.156	11	ACEH	1111	KABUPATEN BIREUEN	111110	JANGKA	1111102014	RUSEB ARA	0,5762	2021
5.157	11	ACEH	1113	KABUPATEN GAYO LUES	111304	TERANGUN	1113042002	KUTESANGE	0,5762	2021
5.158	11	ACEH	1117	KABUPATEN BENER MERIAH	111708	BENER KELIPAH	1117082007	BENER BINTANG MUSARA	0,5762	2021
5.159	12	SUMATERA UTARA	1206	KABUPATEN KARO	120610	MARDINGDING	1206102006	KUTA PENGKIH	0,5762	2021
5.160	12	SUMATERA UTARA	1213	KABUPATEN MANDAILING NATAL	121319	HUTA BARGOT	1213192005	HUTA BARGOT DOLOK	0,5762	2021
5.161	12	SUMATERA UTARA	1220	KABUPATEN PADANG LAWAS UTARA	122004	PADANG BOLAK	1220042063	SIGAMA UJUNG GADING	0,5762	2021
5.162	12	SUMATERA UTARA	1223	KABUPATEN LABUHANBATU UTARA	122304	AEK KUO	1223042004	PERKEBUNAN PANIGORAN	0,5762	2021
5.163	16	SUMATERA SELATAN	1609	KABUPATEN OGAN KOMERING ULU SELATAN	160919	BUAY RAWAN	1609192011	MAJAR	0,5762	2021
5.164	16	SUMATERA SELATAN	1611	KABUPATEN EMPAT LAWANG	161104	TEBING TINGGI	1611042035	TANJUNG KUPANG BARU	0,5762	2021
5.165	17	BENGKULU	1705	KABUPATEN SELUMA	170507	LUBUK SANDI	1705072014	LUBUK TERENTANG	0,5762	2021
5.166	18	LAMPUNG	1809	KABUPATEN PESAWARAN	180904	WAY LIMA	1809042005	PEKONDOH	0,5762	2021
5.167	18	LAMPUNG	1809	KABUPATEN PESAWARAN	180907	KEDONDONG	1809072021	HARAPAN JAYA	0,5762	2021
5.168	21	KEPULAUAN RIAU	2103	KABUPATEN NATUNA	210306	SERASAN	2103062011	JERMALIK	0,5762	2021
5.169	36	BANTEN	3602	KABUPATEN LEBAK	360204	CIPANAS	3602042020	HARUMSARI	0,5762	2021
5.170	52	NUSA TENGGARA BARAT	5206	KABUPATEN BIMA	520601	MONTA	5206012015	WILAMACI	0,5762	2021
5.171	53	NUSA TENGGARA TIMUR	5303	KABUPATEN TIMOR TENGAH UTARA	530319	INSANA FAFINESU	5303192001	FAFINESU A	0,5762	2021
5.172	53	NUSA TENGGARA TIMUR	5306	KABUPATEN FLORES TIMUR	530608	ADONARA BARAT	5306082036	RIANGPADU	0,5762	2021
5.173	53	NUSA TENGGARA TIMUR	5309	KABUPATEN NGADA	530915	BAJAWA UTARA	5309152010	ULUWAE II	0,5762	2021
5.174	53	NUSA TENGGARA TIMUR	5318	KABUPATEN SUMBA BARAT DAYA	531808	KODI UTARA	5318082015	WEE WELLA	0,5762	2021
5.175	62	KALIMANTAN TENGAH	6205	KABUPATEN BARITO UTARA	620504	TEWEH TIMUR	6205042013	JAMUT	0,5762	2021
5.176	63	KALIMANTAN SELATAN	6304	KABUPATEN BARITO KUALA	630411	KURIPAN	6304112002	JAMBU	0,5762	2021
5.177	64	KALIMANTAN TIMUR	6401	KABUPATEN PASER	640109	BATU ENGAU	6401092002	LOMU	0,5762	2021
5.178	71	SULAWESI UTARA	7101	KABUPATEN BOLAANG MONGONDOW	710111	DUMOGA UTARA	7101112024	DONDOMON UTARA	0,5762	2021
5.179	71	SULAWESI UTARA	7106	KABUPATEN MINAHASA UTARA	710604	WORI	7106042015	LANSA	0,5762	2021
5.180	71	SULAWESI UTARA	7111	KABUPATEN BOLAANG MONGONDOW SELATAN	711104	PINOLOSIAN TENGAH	7111042007	MATAINDO UTARA	0,5762	2021
5.181	72	SULAWESI TENGAH	7205	KABUPATEN BUOL	720510	KARAMAT	7205102007	LAMAKAN	0,5762	2021
5.182	72	SULAWESI TENGAH	7207	KABUPATEN BANGGAI KEPULAUAN	720703	TOTIKUM	7207032014	TONE	0,5762	2021
5.183	74	SULAWESI TENGGARA	7403	KABUPATEN MUNA	740314	LASALEPA	7403142005	LABUNTI	0,5762	2021
5.184	74	SULAWESI TENGGARA	7407	KABUPATEN WAKATOBI	740702	KALEDUPA	7407022022	LEWUTO	0,5762	2021
5.185	74	SULAWESI TENGGARA	7414	KABUPATEN BUTON TENGAH	741404	MAWASANGKA	7414042015	KANCEBUNGI	0,5762	2021
5.186	82	MALUKU UTARA	8202	KABUPATEN HALMAHERA TENGAH	820203	PULAU GEBE	8202032007	ELFANUN	0,5762	2021
5.187	82	MALUKU UTARA	8204	KABUPATEN HALMAHERA SELATAN	820401	PULAU MAKIAN	8204012022	WAIGITANG	0,5762	2021
5.188	91	PAPUA	9106	KABUPATEN BIAK NUMFOR	910616	BRUYADORI	9106162002	BRUYADORI	0,5762	2021
5.189	92	PAPUA BARAT	9211	KABUPATEN MANOKWARI SELATAN	921102	ORANSBARI	9211022001	ORANSBARI	0,5762	2021
5.190	33	JAWA TENGAH	3328	KABUPATEN TEGAL	332811	ADIWERNA	3328112020	BERSOLE	0,5762	2021
5.191	91	PAPUA	9110	SARMI	919110	PANTAI TIMUR BAGIAN BARAT	9110142013	KEDER LAMA	0,5762	2021
5.192	53	NUSA TENGGARA TIMUR	5305	ALOR	530505	ALOR BARAT LAUT	5305022005	AMPERA	0,5760	2021
5.193	11	ACEH	1102	KABUPATEN ACEH TENGGARA	110213	DELENG POKHKISEN	1102132009	SEPAKAT	0,5760	2021
5.194	11	ACEH	1108	KABUPATEN ACEH UTARA	110816	NISAM	1108162020	MEUNASAH BEUNOT	0,5760	2021
5.195	12	SUMATERA UTARA	1201	KABUPATEN TAPANULI TENGAH	120111	SIRANDORUNG	1201112007	MASNAULI	0,5760	2021
5.196	12	SUMATERA UTARA	1201	KABUPATEN TAPANULI TENGAH	120111	SIRANDORUNG	1201112008	MUARA ODE	0,5760	2021
5.197	12	SUMATERA UTARA	1203	KABUPATEN TAPANULI SELATAN	120304	SIPIROK	1203042096	BULU MARIO	0,5760	2021
5.198	12	SUMATERA UTARA	1214	KABUPATEN NIAS SELATAN	121407	AMANDRAYA	1214072012	LOLOZARIA	0,5760	2021
5.199	13	SUMATERA BARAT	1310	KABUPATEN DHARMASRAYA	131010	ASAM JUJUHAN	1310102004	TANJUNG ALAM	0,5760	2021
5.200	16	SUMATERA SELATAN	1604	KABUPATEN LAHAT	160420	PSEKSU	1604202004	TALANG TINGGI	0,5760	2021
5.201	16	SUMATERA SELATAN	1604	KABUPATEN LAHAT	160420	PSEKSU	1604202007	LUBUK MABAR	0,5760	2021
5.202	16	SUMATERA SELATAN	1606	KABUPATEN MUSI BANYUASIN	160604	BATANG HARI LEKO	1606042002	BUKIT PANGKUASAN	0,5760	2021
5.203	16	SUMATERA SELATAN	1610	KABUPATEN OGAN ILIR	161008	INDRALAYA SELATAN	1610082001	MANDI ANGIN	0,5760	2021
5.204	17	BENGKULU	1704	KABUPATEN KAUR	170402	TANJUNG KEMUNING	1704022023	TANJUNG AUR II	0,5760	2021
5.205	53	NUSA TENGGARA TIMUR	5318	KABUPATEN SUMBA BARAT DAYA	531801	LOURA	5318012016	LOKO KALADA	0,5760	2021
5.206	63	KALIMANTAN SELATAN	6303	KABUPATEN BANJAR	630306	KARANG INTAN	6303062016	SUNGAI BESAR	0,5760	2021
5.207	64	KALIMANTAN TIMUR	6407	KABUPATEN KUTAI BARAT	640718	MOOK MANAAR BULATN	6407182015	JENGAN	0,5760	2021
5.208	71	SULAWESI UTARA	7104	KABUPATEN KEPULAUAN TALAUD	710419	ESSANG SELATAN	7104192008	K U M A	0,5760	2021



NO	KODE PROVINSI	NAMA PROVINSI	KODE KABUPATEN	NAMA KABUPATEN	KODE KECAMATAN	NAMA KECAMATAN	KODE DESA	NAMA DESA	IDM	TAHUN PRIORITAS TERTINGGAL
5.209	74	SULAWESI TENGGARA	7403	KABUPATEN MUNA	740326	BONE	7403262007	BHONE KAINSETALA	0,5760	2021
5.210	76	SULAWESI BARAT	7603	KABUPATEN MAMASA	760306	SUMARORONG	7603062005	TADISI	0,5760	2021
5.211	76	SULAWESI BARAT	7603	KABUPATEN MAMASA	760306	SUMARORONG	7603062007	BATANGNGURU TIMUR	0,5760	2021
5.212	82	MALUKU UTARA	8204	KABUPATEN HALMAHERA SELATAN	820423	GANE BARAT SELATAN	8204232006	SEKELY	0,5760	2021
5.213	82	MALUKU UTARA	8205	KABUPATEN KEPULAUAN SULA	820507	SULABESI TENGAH	8205072004	FAT IBA	0,5760	2021
5.214	91	PAPUA	9109	KABUPATEN MIMIKA	910909	KUALA KENCANA	9109092013	JIMBI	0,5760	2021
5.215	33	JAWA TENGAH	3320	KABUPATEN JEPARA	332009	KELING	3320092003	KUNIR	0,5760	2021
5.216	35	JAWA TIMUR	3529	KABUPATEN SUMENEP	352924	ARJASA	3529242013	ANGKATAN	0,5760	2021
5.217	92	PAPUA BARAT	9202	MANOKWARI	929202	MANOKWARI SELATAN	9202152015	WAMESA	0,5760	2021
5.218	12	SUMATERA UTARA	1209	KABUPATEN ASAHAN	120910	TANJUNG BALAI	1209102003	BAGAN ASAHAN BARU	0,5760	2021
5.219	12	SUMATERA UTARA	1213	KABUPATEN MANDAILING NATAL	121313	BATANG NATAL	1213132022	SOPO TINJAK	0,5760	2021
5.220	35	JAWA TIMUR	3502	KABUPATEN PONOROGO	350202	NGRAYUN	3502022001	WONODADI	0,5760	2021
5.221	12	SUMATERA UTARA	1201	KABUPATEN TAPANULI TENGAH	120117	BARUS UTARA	1201172002	SIHORBO	0,5759	2021
5.222	12	SUMATERA UTARA	1204	KABUPATEN NIAS	120405	HILIDUHO	1204052027	FADORO LAURU	0,5759	2021
5.223	12	SUMATERA UTARA	1213	KABUPATEN MANDAILING NATAL	121321	PAKANTAN	1213212001	PAKANTAN DOLOK	0,5759	2021
5.224	13	SUMATERA BARAT	1309	KABUPATEN KEPULAUAN MENTAWAI	130905	SIBERUT BARAT	1309052002	SIMALEGI	0,5759	2021
5.225	16	SUMATERA SELATAN	1601	KABUPATEN OGAN KOMERING ULU	160108	PENGANDONAN	1601082016	SEMANDING	0,5759	2021
5.226	36	BANTEN	3603	KABUPATEN TANGERANG	360305	CISOKA	3603052017	JEUNGJING	0,5759	2021
5.227	63	KALIMANTAN SELATAN	6303	KABUPATEN BANJAR	630311	ARANIO	6303112009	TIWINGAN BARU	0,5759	2021
5.228	91	PAPUA	9120	KABUPATEN MAMBERAMO RAYA	912007	BENUKI	9120072007	GESA BARU	0,5759	2021
5.229	92	PAPUA BARAT	9205	RAJA AMPAT	929205	SALAWATI UTARA	9205042002	KAPATLAP	0,5759	2021
5.230	12	SUMATERA UTARA	1201	KABUPATEN TAPANULI TENGAH	120113	SITAHUIS	1201132004	MARDAME	0,5759	2021
5.231	16	SUMATERA SELATAN	1607	KABUPATEN BANYUASIN	160718	SUMBER MARGA TELANG	1607182001	TERUSAN DALAM	0,5759	2021
5.232	63	KALIMANTAN SELATAN	6308	KABUPATEN HULU SUNGAI UTARA	630802	BABIRIK	6308022009	PAJUKUNGAN HILIR	0,5759	2021
5.233	62	KALIMANTAN TENGAH	6201	KOTAWARINGIN BARAT	626201	KUMAI	6201012002	TELUK PULAI	0,5757	2021
5.234	92	PAPUA BARAT	9201	SORONG	929201	SALAWATI SELATAN	9201142001	SAILOLOF	0,5757	2021
5.235	92	PAPUA BARAT	9201	SORONG	929201	SALAWATI SELATAN	9201142002	KOTLOL	0,5757	2021
5.236	11	ACEH	1111	KABUPATEN BIREUEN	111114	KUALA	1111142004	COT GLEUMPANG	0,5757	2021
5.237	11	ACEH	1111	KABUPATEN BIREUEN	111117	KUTA BLANG	1111172030	PULO REUDEUP	0,5757	2021
5.238	12	SUMATERA UTARA	1221	KABUPATEN PADANG LAWAS	122106	ULU BARUMUN	1221062011	PARAN BATU	0,5757	2021
5.239	15	JAMBI	1503	KABUPATEN SAROLANGUN	150306	MANDIANGIN	1503062028	TALANG SERDANG	0,5757	2021
5.240	16	SUMATERA SELATAN	1604	KABUPATEN LAHAT	160424	TANJUNG SAKTI PUMI	1604242005	BENTENG	0,5757	2021
5.241	16	SUMATERA SELATAN	1609	KABUPATEN OGAN KOMERING ULU SELATAN	160913	WARKUK RANAU SELATAN	1609132012	MEKAR SARI	0,5757	2021
5.242	17	BENGKULU	1702	KABUPATEN REJANG LEBONG	170206	KOTA PADANG	1702062018	KOTA PADANG BARU	0,5757	2021
5.243	36	BANTEN	3602	KABUPATEN LEBAK	360201	MALINGPING	3602012026	SANGIANG	0,5757	2021
5.244	36	BANTEN	3602	KABUPATEN LEBAK	360210	CILELES	3602102011	KUJANGSARI	0,5757	2021
5.245	62	KALIMANTAN TENGAH	6206	KABUPATEN KATINGAN	620608	KATINGAN HULU	6206082007	TUMBANG SALAMAN	0,5757	2021
5.246	72	SULAWESI TENGAH	7201	KABUPATEN BANGGAI	720119	BALANTAK UTARA	7201192003	PULAU DUA	0,5757	2021
5.247	72	SULAWESI TENGAH	7206	KABUPATEN MOROWALI	720606	BUNGKU SELATAN	7206062013	BUAJANGKA	0,5757	2021
5.248	74	SULAWESI TENGGARA	7401	KABUPATEN KOLAKA	740118	TANGGETADA	7401182009	RAHANGGADA	0,5757	2021
5.249	74	SULAWESI TENGGARA	7402	KABUPATEN KONAWE	740217	PURIALA	7402172004	LALONGGATU	0,5757	2021
5.250	74	SULAWESI TENGGARA	7408	KABUPATEN KOLAKA UTARA	740808	LAMBAI	7408082002	LATAWARO	0,5757	2021
5.251	91	PAPUA	9111	KABUPATEN KEEROM	911108	ARSO BARAT	9111082004	WARBO	0,5757	2021
5.252	92	PAPUA BARAT	9203	KABUPATEN FAK FAK	920303	FAK-FAK TIMUR	9203032001	TUNAS GAIN	0,5757	2021
5.253	33	JAWA TENGAH	3309	KABUPATEN BOYOLALI	330910	SAMBI	3309102005	GLINTANG	0,5757	2021
5.254	53	NUSA TENGGARA TIMUR	5312	SUMBA BARAT	535312	LOLI	5312102005	DEDEKADU	0,5757	2021
5.255	11	ACEH	1108	KABUPATEN ACEH UTARA	110808	SAMUDERA	1108082026	SAWANG	0,5756	2021
5.256	11	ACEH	1110	KABUPATEN ACEH SINGKIL	111001	PULAU BANYAK	1110012004	TELUK NIBUNG	0,5756	2021
5.257	11	ACEH	1111	KABUPATEN BIREUEN	111110	JANGKA	1111102046	ALUE BIE PUSONG	0,5756	2021
5.258	13	SUMATERA BARAT	1305	KABUPATEN PADANG PARIAMAN	130502	BATANG ANAI	1305022008	SUNGAI BULUAH SELATAN	0,5756	2021
5.259	16	SUMATERA SELATAN	1606	KABUPATEN MUSI BANYUASIN	160604	BATANG HARI LEKO	1606042016	PANGKALAN BULIAN	0,5756	2021
5.260	53	NUSA TENGGARA TIMUR	5318	KABUPATEN SUMBA BARAT DAYA	531805	WEWEWA SELATAN	5318052006	DELO	0,5756	2021
5.261	63	KALIMANTAN SELATAN	6304	KABUPATEN BARITO KUALA	630411	KURIPAN	6304112003	KABUAU	0,5756	2021
5.262	73	SULAWESI SELATAN	7322	KABUPATEN LUWU UTARA	732208	MALANGKE BARAT	7322082010	KALITATA	0,5756	2021
5.263	75	GORONTALO	7503	KABUPATEN BONE BOLANGO	750312	SUWAWA SELATAN	7503122008	BONDARAYA	0,5756	2021
5.264	33	JAWA TENGAH	3328	KABUPATEN TEGAL	332815	KRAMAT	3328152010	KEMUNING	0,5756	2021



NO	KODE PROVINSI	NAMA PROVINSI	KODE KABUPATEN	NAMA KABUPATEN	KODE KECAMATAN	NAMA KECAMATAN	KODE DESA	NAMA DESA	IDM	TAHUN PRIORITAS TERTINGGAL
5.265	35	JAWA TIMUR	3529	KABUPATEN SUMENEP	352924	ARJASA	3529242024	PANDEMAN	0,5756	2021
5.266	53	NUSA TENGGARA TIMUR	5312	SUMBA BARAT	535312	LOLI	5312102006	UBU PEDE	0,5756	2021
5.267	11	ACEH	1107	KABUPATEN PIDIE	110725	GRONG-GRONG	1107252014	SENTOSA	0,5755	2021
5.268	14	RIAU	1407	KABUPATEN ROKAN HILIR	140701	KUBU	1407012004	RANTAU PANJANG KANAN	0,5755	2021
5.269	62	KALIMANTAN TENGAH	6213	KABUPATEN BARITO TIMUR	621304	AWANG	6213042006	AMPARI	0,5755	2021
5.270	73	SULAWESI SELATAN	7324	KABUPATEN LUWU TIMUR	732407	BURAU	7324072017	KALATIRI	0,5755	2021
5.271	11	ACEH	1103	KABUPATEN ACEH TIMUR	110320	SIMPANG JERNIH	1103202003	PANTE KERA	0,5754	2021
5.272	15	JAMBI	1502	KABUPATEN MERANGIN	150218	JANGKAT TIMUR	1502182013	TANJUNG ALAM	0,5754	2021
5.273	53	NUSA TENGGARA TIMUR	5318	KABUPATEN SUMBA BARAT DAYA	531810	WEWEWA TENGAH	5318102009	KALINGARA	0,5754	2021
5.274	62	KALIMANTAN TENGAH	6213	KABUPATEN BARITO TIMUR	621304	AWANG	6213042001	JANAH JARI	0,5754	2021
5.275	63	KALIMANTAN SELATAN	6304	KABUPATEN BARITO KUALA	630414	BARAMBAI	6304142006	BARAMBAI KARYA TANI	0,5754	2021
5.276	72	SULAWESI TENGAH	7201	KABUPATEN BANGGAI	720117	SIMPANG RAYA	7201172010	MANTAN A	0,5754	2021
5.277	81	MALUKU	8106	KABUPATEN SERAM BAGIAN BARAT	810603	TANIWEL	8106032003	NIWELEHU	0,5754	2021
5.278	81	MALUKU	8106	KABUPATEN SERAM BAGIAN BARAT	810611	ELPAPUTHI	8106112008	ELPAPUTHI	0,5754	2021
5.279	92	PAPUA BARAT	9203	KABUPATEN FAK FAK	920311	WARTUTIN	9203112002	WERABUAN	0,5754	2021
5.280	11	ACEH	1115	KABUPATEN NAGAN RAYA	111505	DARUL MAKMUR	1115052048	SIMPANG DELI KAMPONG	0,5754	2021
5.281	12	SUMATERA UTARA	1214	KABUPATEN NIAS SELATAN	121402	GOMO	1214022042	GUNUNG GABUNGAN	0,5754	2021
5.282	12	SUMATERA UTARA	1216	KABUPATEN HUMBANG HASUNDUTAN	121608	ONAN GANJANG	1216082005	PARNAPA	0,5754	2021
5.283	12	SUMATERA UTARA	1217	KABUPATEN SAMOSIR	121709	SITIO-TIO	1217092004	BUNTU MAULI	0,5754	2021
5.284	14	RIAU	1402	KABUPATEN INDRAGIRI HULU	140210	KUALA CENAKU	1402102001	TAMBAK	0,5754	2021
5.285	15	JAMBI	1502	KABUPATEN MERANGIN	150205	TABIR	1502052035	LUBUK NAPAL	0,5754	2021
5.286	16	SUMATERA SELATAN	1606	KABUPATEN MUSI BANYUASIN	160614	BABAT SUPAT	1606142008	TENGGULANG JAYA	0,5754	2021
5.287	16	SUMATERA SELATAN	1609	KABUPATEN OGAN KOMERING ULU SELATAN	160913	WARKUK RANAU SELATAN	1609132014	GEDUNG RANAU	0,5754	2021
5.288	53	NUSA TENGGARA TIMUR	5313	KABUPATEN LEMBATA	531304	LEBATUKAN	5313042017	BANITOBO	0,5754	2021
5.289	53	NUSA TENGGARA TIMUR	5319	KABUPATEN MANGGARAI TIMUR	531908	POCO RANAKA TIMUR	5319082014	WEJANG MAWE	0,5754	2021
5.290	53	NUSA TENGGARA TIMUR	5321	KABUPATEN MALAKA	532101	MALAKA TENGAH	5321012016	RAILOR TAHAK	0,5754	2021
5.291	61	KALIMANTAN BARAT	6107	KABUPATEN BENGKAYANG	610711	CAPKALA	6107112003	SETANDUK	0,5754	2021
5.292	63	KALIMANTAN SELATAN	6304	KABUPATEN BARITO KUALA	630402	TAMBAN	6304022011	KOANDA	0,5754	2021
5.293	73	SULAWESI SELATAN	7326	KABUPATEN TORAJA UTARA	732608	SOPAI	7326082008	SALU SARRE	0,5754	2021
5.294	74	SULAWESI TENGGARA	7404	KABUPATEN BUTON	740428	WOLOWA	7404282006	BUNGI	0,5754	2021
5.295	91	PAPUA	9101	KABUPATEN MERAUKE	910107	JAGEBOB	9101072006	MIMI BARU	0,5754	2021
5.296	15	JAMBI	1507	TANJUNG JABUNG TIMUR	151507	DENDANG	1507062003	KUALA DENDANG	0,5752	2021
5.297	11	ACEH	1105	KABUPATEN ACEH BARAT	110505	SAMATIGA	1105052001	ALUE RAYA	0,5752	2021
5.298	11	ACEH	1105	KABUPATEN ACEH BARAT	110505	SAMATIGA	1105052018	LEUKEN	0,5752	2021
5.299	11	ACEH	1107	KABUPATEN PIDIE	110706	GEULUMPANG TIGA	1107062014	PULO LUENG TEUGA	0,5752	2021
5.300	11	ACEH	1115	KABUPATEN NAGAN RAYA	111502	SEUNAGAN	1115022021	COT LHE-LHE	0,5752	2021
5.301	11	ACEH	1116	KABUPATEN ACEH TAMIANG	111604	SERUWAY	1116042004	PANTAI BALAI	0,5752	2021
5.302	11	ACEH	1117	KABUPATEN BENER MERIAH	111701	PINTU RIME GAYO	1117012005	BINTANG BERANGUN	0,5752	2021
5.303	12	SUMATERA UTARA	1205	KABUPATEN LANGKAT	120511	TANJUNG PURA	1205112014	KWALA LANGKAT	0,5752	2021
5.304	16	SUMATERA SELATAN	1608	KABUPATEN OGAN KOMERING ULU TIMUR	160814	SEMENDAWAI BARAT	1608142012	MENANGA SARI	0,5752	2021
5.305	18	LAMPUNG	1809	KABUPATEN PESAWARAN	180904	WAY LIMA	1809042011	WAY HARONG	0,5752	2021
5.306	32	JAWA BARAT	3210	KABUPATEN MAJALENGKA	321002	BANTARUJEG	3210022016	WADOWETAN	0,5752	2021
5.307	36	BANTEN	3602	KABUPATEN LEBAK	360213	MAJA	3602132022	BUYUT MEKAR	0,5752	2021
5.308	61	KALIMANTAN BARAT	6106	KABUPATEN KAPUAS HULU	610601	PUTUSSIBAU UTARA	6106012012	NANGA SAMBUS	0,5752	2021
5.309	63	KALIMANTAN SELATAN	6302	KABUPATEN KOTABARU	630220	PULAU LAUT KEPULAUAN	6302202005	PULAU KERASIAN	0,5752	2021
5.310	64	KALIMANTAN TIMUR	6402	KABUPATEN KUTAI KARTANEGARA	640212	TABANG	6402122007	BILA TALANG	0,5752	2021
5.311	65	KALIMANTAN UTARA	6501	KABUPATEN BULUNGAN	650107	PESO	6501072007	LONG PELAAH	0,5752	2021
5.312	72	SULAWESI TENGAH	7208	KABUPATEN PARIGI MOUTONG	720814	TAOPA	7208142009	TAOPA BARAT	0,5752	2021
5.313	74	SULAWESI TENGGARA	7402	KABUPATEN KONAWA	740204	PONDIDAHA	7402042039	WAWOLEMO	0,5752	2021
5.314	74	SULAWESI TENGGARA	7411	KABUPATEN KOLAKA TIMUR	741104	POLI POLIA	7411042007	POLE MAJU JAYA	0,5752	2021
5.315	76	SULAWESI BARAT	7602	KABUPATEN MAMUJU	760215	BONEHAU	7602152011	KINATANG	0,5752	2021
5.316	33	JAWA TENGAH	3316	KABUPATEN BLORA	331613	KUNDURAN	3316132015	MURAHARJO	0,5752	2021
5.317	35	JAWA TIMUR	3528	KABUPATEN PAMEKASAN	352809	PAKONG	3528092007	SOMALANG	0,5752	2021
5.318	11	ACEH	1101	KABUPATEN ACEH SELATAN	110116	TRUMON TIMUR	1101162007	JAMBO DALEM	0,5751	2021
5.319	11	ACEH	1104	KABUPATEN ACEH TENGAH	110421	RUSIP ANTARA	1104212015	PILAR WIH KIRI	0,5751	2021
5.320	11	ACEH	1111	KABUPATEN BIREUEN	111113	KOTA JUANG	1111132021	UTEUN REUTOH	0,5751	2021



NO	KODE PROVINSI	NAMA PROVINSI	KODE KABUPATEN	NAMA KABUPATEN	KODE KECAMATAN	NAMA KECAMATAN	KODE DESA	NAMA DESA	IDM	TAHUN PRIORITAS TERTINGGAL
5.321	11	ACEH	1117	KABUPATEN BENER MERIAH	111709	MESIDAH	1117092010	BUNTUL GAYO	0,5751	2021
5.322	16	SUMATERA SELATAN	1674	KOTA PRABUMULIH	167404	RAMBANG KPK TENGAH	1674042006	JUNGAJ	0,5751	2021
5.323	17	BENGKULU	1708	KABUPATEN KEPAHANG	170807	SEBERANG MUSI	1708072003	TEBAT LAUT	0,5751	2021
5.324	18	LAMPUNG	1808	KABUPATEN WAY KANAN	180802	KASUI	1808022002	KEDATON	0,5751	2021
5.325	18	LAMPUNG	1811	KABUPATEN MESUJI	181101	MESUJI	1811012011	SUKA MAJU	0,5751	2021
5.326	21	KEPULAUAN RIAU	2104	KABUPATEN LINGGA	210403	SENAYANG	2104032010	PULAU BATANG	0,5751	2021
5.327	36	BANTEN	3604	KABUPATEN SERANG	360413	TIRTAYASA	3604132010	LABAN	0,5751	2021
5.328	53	NUSA TENGGARA TIMUR	5308	KABUPATEN ENDE	530803	ENDE	5308032013	JA MOKE ASA	0,5751	2021
5.329	53	NUSA TENGGARA TIMUR	5309	KABUPATEN NGADA	530919	GOLEWA BARAT	5309192008	WATUNAY	0,5751	2021
5.330	53	NUSA TENGGARA TIMUR	5320	KABUPATEN SABU RAIJUA	532001	SABU BARAT	5320012004	NAAWAWI	0,5751	2021
5.331	53	NUSA TENGGARA TIMUR	5321	KABUPATEN MALAKA	532109	MALAKA TIMUR	5321092003	KUSA	0,5751	2021
5.332	61	KALIMANTAN BARAT	6105	KABUPATEN SINTANG	610507	DEDAI	6105072021	GANDIS HULU	0,5751	2021
5.333	61	KALIMANTAN BARAT	6109	KABUPATEN SEKADAU	610901	SEKADAU HILIR	6109012014	ENGKERSIK	0,5751	2021
5.334	62	KALIMANTAN TENGAH	6201	KABUPATEN KOTAWARINGIN BARAT	620103	KOTAWARINGIN LAMA	6201032009	LALANG	0,5751	2021
5.335	62	KALIMANTAN TENGAH	6203	KABUPATEN KAPUAS	620309	MANTANGAI	6203092009	KALUMPANG	0,5751	2021
5.336	62	KALIMANTAN TENGAH	6203	KABUPATEN KAPUAS	620309	MANTANGAI	6203092031	LAMUNTI BARU	0,5751	2021
5.337	63	KALIMANTAN SELATAN	6310	KABUPATEN TANAH BUMBU	631002	KUSAN HILIR	6310022033	MEKAR JAYA	0,5751	2021
5.338	72	SULAWESI TENGAH	7209	KABUPATEN TOJO UNA UNA	720903	WALEA KEPULAUAN	7209032020	OLILAN	0,5751	2021
5.339	73	SULAWESI SELATAN	7308	KABUPATEN BONE	730808	SIBULUE	7308082007	CINNONG	0,5751	2021
5.340	73	SULAWESI SELATAN	7324	KABUPATEN LUWU TIMUR	732401	MANGKUTANA	7324012007	MANGGALA	0,5751	2021
5.341	73	SULAWESI SELATAN	7326	KABUPATEN TORAJA UTARA	732612	DENDE' PIONGAN NAPO	7326122003	PIONGAN	0,5751	2021
5.342	74	SULAWESI TENGGARA	7402	KABUPATEN KONAWE	740219	WONGGEDUKU	7402192019	LALOHAO	0,5751	2021
5.343	74	SULAWESI TENGGARA	7402	KABUPATEN KONAWE	740220	BESULUTU	7402202013	PUUNDOHO	0,5751	2021
5.344	75	GORONTALO	7505	KABUPATEN GORONTALO UTARA	750508	PONELO KEPULAUAN	7505082002	MALAMBE	0,5751	2021
5.345	91	PAPUA	9105	KABUPATEN KEPULAUAN YAPEN	910515	ANOTAUREI	9105152003	YAPAN	0,5751	2021
5.346	92	PAPUA BARAT	9205	KABUPATEN RAJA AMPAT	920506	MISOOO TIMUR	9205062012	LIMALAS TIMUR	0,5751	2021
5.347	33	JAWA TENGAH	3316	KABUPATEN BLORA	331609	BLORA	3316092027	PLANTUNGAN	0,5751	2021
5.348	35	JAWA TIMUR	3522	KABUPATEN BOJONEGORO	352209	KEPOHBARU	3522092006	KRANGKONG	0,5751	2021
5.349	35	JAWA TIMUR	3522	KABUPATEN BOJONEGORO	352218	PURWOSARI	3522182001	PELEM	0,5751	2021
5.350	35	JAWA TIMUR	3529	KABUPATEN SUMENEP	352917	BATUPUTIH	3529172013	BULLA'AN	0,5751	2021
5.351	92	PAPUA BARAT	9202	MANOKWARI	929202	MASNI	9202052027	YONSORIBO	0,5751	2021
5.352	18	LAMPUNG	1807	KABUPATEN LAMPUNG TIMUR	180716	MATARAM BARU	1807162007	KEBON DAMAR	0,5751	2021
5.353	52	NUSA TENGGARA BARAT	5204	KABUPATEN SUMBAWA	520419	LABANGKA	5204192005	JAYA MAKMUR	0,5751	2021
5.354	53	NUSA TENGGARA TIMUR	5313	KABUPATEN LEMBATA	531305	NUBATUKAN	5313052012	PAUBOKOL	0,5751	2021
5.355	62	KALIMANTAN TENGAH	6209	KABUPATEN LAMANDAU	620907	BELANTIKAN RAYA	6209072009	NANGA MATU	0,5751	2021
5.356	63	KALIMANTAN SELATAN	6311	KABUPATEN BALANGAN	631102	HALONG	6311022009	BUNTU PILANDUK	0,5751	2021
5.357	35	JAWA TIMUR	3514	KABUPATEN PASURUAN	351416	KRATON	3514162015	SELOTAMBAK	0,5751	2021
5.358	11	ACEH	1109	KABUPATEN SIMEULUE	110907	TEUPAH SELATAN	1109072017	TRANS JERNGE	0,5749	2021
5.359	14	RIAU	1404	KABUPATEN INDRAGIRI HILIR	140411	BATANG TUAKA	1404112013	SIMPANG JAYA	0,5749	2021
5.360	16	SUMATERA SELATAN	1604	KABUPATEN LAHAT	160422	PAGAR GUNUNG	1604222019	PENANTIAN	0,5749	2021
5.361	16	SUMATERA SELATAN	1608	KABUPATEN OGAN KOMERING ULU TIMUR	160816	JAYAPURA	1608162003	WAY SALAK	0,5749	2021
5.362	16	SUMATERA SELATAN	1608	KABUPATEN OGAN KOMERING ULU TIMUR	160817	BELITANG JAYA	1608172005	MARGA KOYO	0,5749	2021
5.363	18	LAMPUNG	1803	KABUPATEN LAMPUNG UTARA	180318	SUNGKAI TENGAH	1803182005	PAMPANG TANGGUK JAYA	0,5749	2021
5.364	53	NUSA TENGGARA TIMUR	5312	KABUPATEN SUMBA BARAT	531204	TANA RIGHU	5312042010	BONDO TERA	0,5749	2021
5.365	62	KALIMANTAN TENGAH	6207	KABUPATEN SERUYAN	620702	SERUYAN TENGAH	6207022012	MUGI PANYUHU	0,5749	2021
5.366	65	KALIMANTAN UTARA	6501	KABUPATEN BULUNGAN	650107	PESO	6501072008	LONG LEJUH	0,5749	2021
5.367	71	SULAWESI UTARA	7103	KABUPATEN KEPULAUAN SANGIHE	710319	TABUKAN SELATAN TENGAH	7103192009	AHA PATUNG	0,5749	2021
5.368	71	SULAWESI UTARA	7110	KABUPATEN BOLAANG MONGONDOW TIMUR	711006	MOTONGKAD	7110062007	MOLOBOG	0,5749	2021
5.369	72	SULAWESI TENGAH	7204	KABUPATEN TOLI TOLI	720404	BASIDONDO	7204042007	OGOSIPAT	0,5749	2021
5.370	72	SULAWESI TENGAH	7209	KABUPATEN TOJO UNA UNA	720902	TOGEAN	7209022007	AWO	0,5749	2021
5.371	74	SULAWESI TENGGARA	7413	KABUPATEN MUNA BARAT	741304	WADAGA	7413042002	LASOSODO	0,5749	2021
5.372	92	PAPUA BARAT	9201	KABUPATEN SORONG	920117	KLABOT	9201172005	MLAT	0,5749	2021
5.373	62	KALIMANTAN TENGAH	6206	KATINGAN	626206	MENDAWAI	6262062004	TEWANG KAMPUNG	0,5749	2021
5.374	53	NUSA TENGGARA TIMUR	5318	SUMBA BARAT DAYA	535318	WEWEWA TENGAH	5318102019	KIKU BOOKO	0,5749	2021
5.375	11	ACEH	1106	KABUPATEN ACEH BESAR	110603	INDRAPURI	1106032028	ULEE KAREUNG	0,5749	2021
5.376	11	ACEH	1107	KABUPATEN PIDIE	110705	GEUMPANG	1107052004	LEUPU	0,5749	2021



NO	KODE PROVINSI	NAMA PROVINSI	KODE KABUPATEN	NAMA KABUPATEN	KODE KECAMATAN	NAMA KECAMATAN	KODE DESA	NAMA DESA	IDM	TAHUN PRIORITAS TERTINGGAL
5.377	11	ACEH	1108	KABUPATEN ACEH UTARA	110810	SYAMTALIRA ARON	1108102002	DAYAH ARON	0,5749	2021
5.378	11	ACEH	1110	KABUPATEN ACEH SINGKIL	111006	GUNUNG MERIAH	1110062016	SEPING BARU	0,5749	2021
5.379	11	ACEH	1112	KABUPATEN ACEH BARAT DAYA	111205	KUALA BATEE	1112052016	IE MAMEH	0,5749	2021
5.380	12	SUMATERA UTARA	1221	KABUPATEN PADANG LAWAS	122108	SOSA	1221082015	GUNUNG BARINGIN	0,5749	2021
5.381	14	RIAU	1404	KABUPATEN INDRAGIRI HILIR	140403	KUALA INDRAGIRI	1404032002	TANJUNGLAJAU	0,5749	2021
5.382	15	JAMBI	1505	KABUPATEN MUARO JAMBI	150503	KUMPEH	1505032010	JEBUS	0,5749	2021
5.383	16	SUMATERA SELATAN	1601	KABUPATEN OGAN KOMERING ULU	160129	SINAR PENINJAUAN	1601292004	SRI MULYA	0,5749	2021
5.384	16	SUMATERA SELATAN	1604	KABUPATEN LAHAT	160412	PAJAR BULAN	1604122011	ULAK BANDUNG	0,5749	2021
5.385	16	SUMATERA SELATAN	1605	KABUPATEN MUSI RAWAS	160514	BTS. ULU	1605142010	LUBUK PAUH	0,5749	2021
5.386	16	SUMATERA SELATAN	1606	KABUPATEN MUSI BANYUASIN	160609	BAYUNG LENCIR	1606092060	KEPAYANG	0,5749	2021
5.387	36	BANTEN	3602	KABUPATEN LEBAK	360222	SOBANG	3602222005	SUKAMAJU	0,5749	2021
5.388	53	NUSA TENGGARA TIMUR	5306	KABUPATEN FLORES TIMUR	530613	ILE BOLENG	5306132013	NELELAMAWANGI	0,5749	2021
5.389	53	NUSA TENGGARA TIMUR	5318	KABUPATEN SUMBA BARAT DAYA	531810	WEWEWA TENGAH	5318102013	GOLLU SAPI	0,5749	2021
5.390	61	KALIMANTAN BARAT	6106	KABUPATEN KAPUAS HULU	610620	MENTEBAH	6106202007	TANGAI JAYA	0,5749	2021
5.391	62	KALIMANTAN TENGAH	6203	KABUPATEN KAPUAS	620303	KAPUAS TIMUR	6203032004	ANJIR MAMBULAU TIMUR	0,5749	2021
5.392	62	KALIMANTAN TENGAH	6210	KABUPATEN GUNUNG MAS	621001	SEPANG SIMIN	6210012011	PAMATANG LIMAU	0,5749	2021
5.393	74	SULAWESI TENGGARA	7403	KABUPATEN MUNA	740323	KABANGKA	7403232007	SARIMULYO	0,5749	2021
5.394	74	SULAWESI TENGGARA	7405	KABUPATEN KONAWA SELATAN	740512	LALEMBUU	7405122007	PUUNANGGA	0,5749	2021
5.395	81	MALUKU	8101	KABUPATEN MALUKU TENGAH	810120	SERAM UTARA BARAT	8101202001	SALEMAN	0,5749	2021
5.396	81	MALUKU	8102	KABUPATEN MALUKU TENGGARA	810213	KEI KECIL TIMUR	8102132004	RAT	0,5749	2021
5.397	82	MALUKU UTARA	8204	KABUPATEN HALMAHERA SELATAN	820424	GANE BARAT UTARA	8204242005	GUMIRA	0,5749	2021
5.398	82	MALUKU UTARA	8206	KABUPATEN HALMAHERA TIMUR	820602	MABA	8206022013	GELTOLI	0,5749	2021
5.399	33	JAWA TENGAH	3329	KABUPATEN BREBES	332902	BANTARKAWUNG	3329022015	TAMBAKSERANG	0,5749	2021
5.400	11	ACEH	1103	KABUPATEN ACEH TIMUR	110306	NURUSSALAM	1103062030	MEUNASAH HAGU	0,5748	2021
5.401	11	ACEH	1104	KABUPATEN ACEH TENGAH	110412	KUTE PANANG	1104122016	LUKUB SABUN BARAT	0,5748	2021
5.402	11	ACEH	1104	KABUPATEN ACEH TENGAH	110418	ATU LINTANG	1104182003	MERAH PUPUK	0,5748	2021
5.403	11	ACEH	1107	KABUPATEN PIDIE	110717	SAKTI	1107172032	MALI LAMKUTA	0,5748	2021
5.404	11	ACEH	1108	KABUPATEN ACEH UTARA	110804	LHOKSUKON	1108042005	COT ARA	0,5748	2021
5.405	11	ACEH	1108	KABUPATEN ACEH UTARA	110816	NISAM	1108162030	MEUNASAH RAYEUK	0,5748	2021
5.406	11	ACEH	1108	KABUPATEN ACEH UTARA	110816	NISAM	1108162043	KEUTAPANG	0,5748	2021
5.407	11	ACEH	1108	KABUPATEN ACEH UTARA	110822	SIMPANG KRAMAT	1108222004	PAYA TEUNGOH	0,5748	2021
5.408	11	ACEH	1111	KABUPATEN BIREUEN	111109	JULI	1111092010	JULI MEE TEUNGOH	0,5748	2021
5.409	12	SUMATERA UTARA	1202	KABUPATEN TAPANULI UTARA	120201	TARUTUNG	1202012020	HUTATORUAN VIII	0,5748	2021
5.410	12	SUMATERA UTARA	1203	KABUPATEN TAPANULI SELATAN	120302	BATANG TORU	1203022020	PERKEBUNAN SIGALA-GALA	0,5748	2021
5.411	12	SUMATERA UTARA	1208	KABUPATEN SIMALUNGUN	120806	JORLANG HATARAN	1208062012	DOLOK PARRIASAN	0,5748	2021
5.412	12	SUMATERA UTARA	1211	KABUPATEN DAIRI	121102	SUMBUL	1211022024	SILEUH-LEUH PARSORAN	0,5748	2021
5.413	12	SUMATERA UTARA	1215	KABUPATEN PAKPAK BHARAT	121506	PAGINDAR	1215062002	NAPATALUN PERLAMBUKEN	0,5748	2021
5.414	12	SUMATERA UTARA	1217	KABUPATEN SAMOSIR	121704	PALIPI	1217042011	PARSAORAN URAT	0,5748	2021
5.415	14	RIAU	1407	KABUPATEN ROKAN HILIR	140703	TANAH PUTIH	1407032008	PUTAT	0,5748	2021
5.416	15	JAMBI	1503	KABUPATEN SAROLANGUN	150301	BATANG ASAI	1503012015	SUNGAI BEMBAN	0,5748	2021
5.417	15	JAMBI	1505	KABUPATEN MUARO JAMBI	150503	KUMPEH	1505032011	GEDONG KARYA	0,5748	2021
5.418	16	SUMATERA SELATAN	1601	KABUPATEN OGAN KOMERING ULU	160122	LUBUK BATANG	1601222008	BELATUNG	0,5748	2021
5.419	16	SUMATERA SELATAN	1606	KABUPATEN MUSI BANYUASIN	160609	BAYUNG LENCIR	1606092011	TELANG	0,5748	2021
5.420	16	SUMATERA SELATAN	1608	KABUPATEN OGAN KOMERING ULU TIMUR	160806	MADANG SUKU II	1608062027	TALANG GIRING	0,5748	2021
5.421	16	SUMATERA SELATAN	1609	KABUPATEN OGAN KOMERING ULU SELATAN	160907	BUAY RUNJUNG	1609072003	PADANG BINDU	0,5748	2021
5.422	18	LAMPUNG	1803	KABUPATEN LAMPUNG UTARA	180306	ABUNG BARAT	1803062010	KAMPLAS	0,5748	2021
5.423	18	LAMPUNG	1808	KABUPATEN WAY KANAN	180803	BANJIT	1808032015	SIMPANG ASAM	0,5748	2021
5.424	21	KEPULAUAN RIAU	2102	KABUPATEN KARIMUN	210201	MORO	2102012013	BULUH PATAH	0,5748	2021
5.425	21	KEPULAUAN RIAU	2103	KABUPATEN NATUNA	210320	BUNGURAN BATUBI	2103202004	SEDANAU TIMUR	0,5748	2021
5.426	36	BANTEN	3602	KABUPATEN LEBAK	360210	CILELES	3602102003	CILELES	0,5748	2021
5.427	36	BANTEN	3602	KABUPATEN LEBAK	360218	CIBADAK	3602182009	MALABAR	0,5748	2021
5.428	36	BANTEN	3602	KABUPATEN LEBAK	360222	SOBANG	3602222007	MAJASARI	0,5748	2021
5.429	36	BANTEN	3604	KABUPATEN SERANG	360427	CIOMAS	3604272006	SUKARENA	0,5748	2021
5.430	53	NUSA TENGGARA TIMUR	5306	KABUPATEN FLORES TIMUR	530606	SOLOR BARAT	5306062017	LEWOTANAH OLE	0,5748	2021
5.431	53	NUSA TENGGARA TIMUR	5308	KABUPATEN ENDE	530812	LIO TIMUR	5308122017	BU TANALAGU	0,5748	2021
5.432	53	NUSA TENGGARA TIMUR	5308	KABUPATEN ENDE	530821	LEPEMBUSU KELISOKE	5308212004	KURU	0,5748	2021



NO	KODE PROVINSI	NAMA PROVINSI	KODE KABUPATEN	NAMA KABUPATEN	KODE KECAMATAN	NAMA KECAMATAN	KODE DESA	NAMA DESA	IDM	TAHUN PRIORITAS TERTINGGAL
5.433	53	NUSA TENGGARA TIMUR	5309	KABUPATEN NGADA	530909	RIUNG	5309092014	RAWANGKALO	0,5748	2021
5.434	53	NUSA TENGGARA TIMUR	5315	KABUPATEN MANGGARAI BARAT	531507	WELAK	5315072006	PONG WELAK	0,5748	2021
5.435	53	NUSA TENGGARA TIMUR	5316	KABUPATEN NAGEKEO	531604	MAUPONGGO	5316042005	MAUKELI	0,5748	2021
5.436	61	KALIMANTAN BARAT	6105	KABUPATEN SINTANG	610506	KETUNGAU HULU	6105062014	MUAKAN PETINGGI	0,5748	2021
5.437	62	KALIMANTAN TENGAH	6203	KABUPATEN KAPUAS	620309	MANTANGAI	6203092019	BUKIT BATU	0,5748	2021
5.438	62	KALIMANTAN TENGAH	6205	KABUPATEN BARITO UTARA	620503	GUNUNG PUREI	6205032011	TAMBABA	0,5748	2021
5.439	63	KALIMANTAN SELATAN	6302	KABUPATEN KOTABARU	630213	PAMUKAN UTARA	6302132010	TAMIANG	0,5748	2021
5.440	72	SULAWESI TENGAH	7207	KABUPATEN BANGGAI KEPULAUAN	720706	BULAGI	7207062016	MONTOMISAN	0,5748	2021
5.441	72	SULAWESI TENGAH	7212	KABUPATEN MOROWALI UTARA	721209	MAMOSALATO	7212092012	TAMBALE	0,5748	2021
5.442	73	SULAWESI SELATAN	7304	KABUPATEN JENEPONTO	730406	BANGKALA BARAT	7304062008	PAPPALLUANG	0,5748	2021
5.443	73	SULAWESI SELATAN	7305	KABUPATEN TAKALAR	730508	SANROBONE	7305082001	LAGARUDA	0,5748	2021
5.444	73	SULAWESI SELATAN	7316	KABUPATEN ENREKANG	731602	ENREKANG	7316022017	TEMBAN	0,5748	2021
5.445	74	SULAWESI TENGGARA	7402	KABUPATEN KONAWE	740205	SAMPARA	7402052038	POLUA	0,5748	2021
5.446	74	SULAWESI TENGGARA	7402	KABUPATEN KONAWE	740211	SOROPIA	7402112004	WAWORAHA	0,5748	2021
5.447	74	SULAWESI TENGGARA	7405	KABUPATEN KONAWE SELATAN	740501	TINANGGEA	7405012009	WADONGGO	0,5748	2021
5.448	74	SULAWESI TENGGARA	7405	KABUPATEN KONAWE SELATAN	740514	PALANGGA SELATAN	7405142006	WAWO WONUA	0,5748	2021
5.449	74	SULAWESI TENGGARA	7412	KABUPATEN KONAWE KEPULAUAN	741201	WAWONII BARAT	7412012015	KAWA-KAWALI	0,5748	2021
5.450	74	SULAWESI TENGGARA	7412	KABUPATEN KONAWE KEPULAUAN	741202	WAWONII UTARA	7412022009	TAMBAONE UTAMA	0,5748	2021
5.451	74	SULAWESI TENGGARA	7414	KABUPATEN BUTON TENGAH	741407	SANGIA WAMBULU	7414072003	DODA BAHARI	0,5748	2021
5.452	75	GORONTALO	7501	KABUPATEN GORONTALO	750124	DUNGALIYO	7501242010	MOMALA	0,5748	2021
5.453	76	SULAWESI BARAT	7604	KABUPATEN POLEWALI MANDAR	760415	ALLU	7604152005	PUPPU URING	0,5748	2021
5.454	76	SULAWESI BARAT	7606	KABUPATEN MAMUJU TENGAH	760605	KAROSSA	7606052004	KADAILA	0,5748	2021
5.455	81	MALUKU	8102	KABUPATEN MALUKU TENGGARA	810217	KEI BESAR UTARA BARAT	8102172004	FAA	0,5748	2021
5.456	82	MALUKU UTARA	8201	KABUPATEN HALMAHERA BARAT	820109	SAHU TIMUR	8201092009	HOKU- HOKU GAM	0,5748	2021
5.457	82	MALUKU UTARA	8201	KABUPATEN HALMAHERA BARAT	820109	SAHU TIMUR	8201092010	GAMIYEL	0,5748	2021
5.458	33	JAWA TENGAH	3303	KABUPATEN PURBALINGGA	330317	KARANGJAMBU	3303172005	JINGKANG	0,5748	2021
5.459	33	JAWA TENGAH	3320	KABUPATEN JEPARA	332001	KEDUNG	3320012002	KALIANYAR	0,5748	2021
5.460	33	JAWA TENGAH	3322	KABUPATEN SEMARANG	332209	SUMOWONO	3322092009	DUREN	0,5748	2021
5.461	33	JAWA TENGAH	3326	KABUPATEN PEKALONGAN	332601	KANDANGSERANG	3326012007	BUBAK	0,5748	2021
5.462	35	JAWA TIMUR	3526	KABUPATEN BANGKALAN	352614	TRAGAH	3526142018	MASARAN	0,5748	2021
5.463	53	NUSA TENGGARA TIMUR	5316	NAGEKEO	535316	KEO TENGAH	5316062010	LADOLIMA	0,5748	2021
5.464	62	KALIMANTAN TENGAH	6212	MURUNG RAYA	626212	TANAH SIANG	6212022012	MANTIAT PARI	0,5748	2021
5.465	65	KALIMANTAN UTARA	6502	MALINAU	656502	KAYAN HILIR	6502042002	LONG PIPA	0,5748	2021
5.466	53	NUSA TENGGARA TIMUR	5305	ALOR	535305	ALOR TENGAH UTARA	5305072019	WELAI SELATAN	0,5746	2021
5.467	11	ACEH	1102	KABUPATEN ACEH TENGGARA	110202	LAWE SIGALA-GALA	1102022009	KUTE TENGAH	0,5746	2021
5.468	11	ACEH	1107	KABUPATEN PIDIE	110719	TANGSE	1107192016	BLANG DHOT	0,5746	2021
5.469	11	ACEH	1111	KABUPATEN BIREUEN	111116	PEUSANGAN SELATAN	1111162004	DARUL AMAN	0,5746	2021
5.470	11	ACEH	1115	KABUPATEN NAGAN RAYA	111506	SUKA MAKMUE	1115062005	MACAH	0,5746	2021
5.471	11	ACEH	1175	KOTA SUBULUSSALAM	117504	SULTAN DAULAT	1175042019	JABI-JABI BARAT	0,5746	2021
5.472	12	SUMATERA UTARA	1202	KABUPATEN TAPANULI UTARA	120202	SIATAS BARITA	1202022003	SIMANAMPANG	0,5746	2021
5.473	12	SUMATERA UTARA	1206	KABUPATEN KARO	120609	LAUBALENG	1206092001	MARTELU	0,5746	2021
5.474	12	SUMATERA UTARA	1207	KABUPATEN DELI SERDANG	120709	BANGUN PURBA	1207092018	MAROMBUN BARAT	0,5746	2021
5.475	12	SUMATERA UTARA	1216	KABUPATEN HUMBANG HASUNDUTAN	121601	PARLILITAN	1216012008	SIONOM HUDON SELATAN	0,5746	2021
5.476	12	SUMATERA UTARA	1224	KABUPATEN NIAS UTARA	122411	LAHEWA TIMUR	1224112006	MUZOI	0,5746	2021
5.477	16	SUMATERA SELATAN	1601	KABUPATEN OGAN KOMERING ULU	160128	LENGKITI	1601282001	BANDAR JAYA	0,5746	2021
5.478	16	SUMATERA SELATAN	1608	KABUPATEN OGAN KOMERING ULU TIMUR	160818	BELITANG MADANG RAYA	1608182010	MEKAR JAYA	0,5746	2021
5.479	16	SUMATERA SELATAN	1609	KABUPATEN OGAN KOMERING ULU SELATAN	160906	BUAY SANDANG AJI	1609062013	NEGERI CAHYA	0,5746	2021
5.480	17	BENGKULU	1704	KABUPATEN KAUR	170410	LUAS	1704102003	PADANG JATI	0,5746	2021
5.481	17	BENGKULU	1707	KABUPATEN LEBONG	170703	LEBONG TENGAH	1707032007	SEMELEKO I	0,5746	2021
5.482	17	BENGKULU	1709	KABUPATEN BENGKULU TENGAH	170909	PONDOK KUBANG	1709092005	TALANG TENGAH I	0,5746	2021
5.483	18	LAMPUNG	1803	KABUPATEN LAMPUNG UTARA	180320	SUNGKAI JAYA	1803202007	NEGARA AGUNG	0,5746	2021
5.484	21	KEPULAUAN RIAU	2104	KABUPATEN LINGGA	210403	SENAYANG	2104032016	PULAUDUYUNG	0,5746	2021
5.485	36	BANTEN	3601	KABUPATEN PANDEGLANG	360117	MANDALAWANGI	3601172005	MANDALAWANGI	0,5746	2021
5.486	52	NUSA TENGGARA BARAT	5206	KABUPATEN BIMA	520603	WOHA	5206032001	KELI	0,5746	2021
5.487	53	NUSA TENGGARA TIMUR	5308	KABUPATEN ENDE	530821	LEPEMBUSU KELISOKE	5308212014	KURUSARE	0,5746	2021
5.488	53	NUSA TENGGARA TIMUR	5311	KABUPATEN SUMBA TIMUR	531102	HAHARU	5311022012	KALAMBA	0,5746	2021



NO	KODE PROVINSI	NAMA PROVINSI	KODE KABUPATEN	NAMA KABUPATEN	KODE KECAMATAN	NAMA KECAMATAN	KODE DESA	NAMA DESA	IDM	TAHUN PRIORITAS TERTINGGAL
5.489	53	NUSA TENGGARA TIMUR	5315	KABUPATEN MANGGARAI BARAT	531503	LEMBOR	5315032010	WAE KANTA	0,5746	2021
5.490	62	KALIMANTAN TENGAH	6203	KABUPATEN KAPUAS	620313	TAMBAN CATUR	6203132008	TAMBAN MAKMUR	0,5746	2021
5.491	63	KALIMANTAN SELATAN	6302	KABUPATEN KOTABARU	630204	PULAU LAUT TIMUR	6302042008	TANJUNG PENGHARAPAN	0,5746	2021
5.492	71	SULAWESI UTARA	7103	KABUPATEN KEPULAUAN SANGIHE	710312	TAMAKO	7103122013	MAHUMU	0,5746	2021
5.493	71	SULAWESI UTARA	7103	KABUPATEN KEPULAUAN SANGIHE	710316	KENDAHE	7103162003	TALAWID	0,5746	2021
5.494	71	SULAWESI UTARA	7105	KABUPATEN MINAHASA SELATAN	710502	TOMPASO BARU	7105022018	LIANDOK	0,5746	2021
5.495	71	SULAWESI UTARA	7110	KABUPATEN BOLAANG MONGONDOW TIMUR	711003	NUANGAN	7110032012	LOYOW	0,5746	2021
5.496	72	SULAWESI TENGAH	7203	KABUPATEN DONGGALA	720331	BALAESANG TANJUNG	7203312005	RANO	0,5746	2021
5.497	72	SULAWESI TENGAH	7205	KABUPATEN BUOL	720505	PALELEH	7205052003	LILITO	0,5746	2021
5.498	72	SULAWESI TENGAH	7208	KABUPATEN PARIGI MOUTONG	720802	AMPIBABO	7208022025	OGOLUGUS	0,5746	2021
5.499	73	SULAWESI SELATAN	7322	KABUPATEN LUWU UTARA	732202	BONE BONE	7322022002	TAMUKU	0,5746	2021
5.500	73	SULAWESI SELATAN	7326	KABUPATEN TORAJA UTARA	732613	BUNTU PEPASAN	7326132003	SERAMBU	0,5746	2021
5.501	74	SULAWESI TENGGARA	7402	KABUPATEN KONAWE	740237	ONEMBUTE	7402372012	ANA ONEMBUTE	0,5746	2021
5.502	74	SULAWESI TENGGARA	7402	KABUPATEN KONAWE	740241	WONGGEDUKU BARAT	7402412007	TETEONA	0,5746	2021
5.503	74	SULAWESI TENGGARA	7403	KABUPATEN MUNA	740313	WAKORUMBA SELATAN	7403132005	PURE	0,5746	2021
5.504	76	SULAWESI BARAT	7603	KABUPATEN MAMASA	760315	RANTEBULAHAN TIMUR	7603152005	BAMBANG BUDA	0,5746	2021
5.505	82	MALUKU UTARA	8205	KABUPATEN KEPULAUAN SULA	820513	MANGOLI UTARA	8205132004	PASTABULU	0,5746	2021
5.506	92	PAPUA BARAT	9203	KABUPATEN FAK FAK	920309	TELUK PATIPI	9203092017	MAWAR	0,5746	2021
5.507	33	JAWA TENGAH	3318	KABUPATEN PATI	331814	TLOGOWUNGU	3318142015	GUNUNGSARI	0,5746	2021
5.508	12	SUMATERA UTARA	1202	KABUPATEN TAPANULI UTARA	120203	ADIAN KOTING	1202032001	DOLOK NAULI	0,5746	2021
5.509	62	KALIMANTAN TENGAH	6211	KABUPATEN PULANG PISAU	621103	KAHAYAN TENGAH	6211032008	BAHU PALAWA	0,5746	2021
5.510	72	SULAWESI TENGAH	7205	KABUPATEN BUOL	720501	MOMUNU	7205012004	TALUAN	0,5746	2021
5.511	74	SULAWESI TENGGARA	7406	KABUPATEN BOMBANA	740620	TONTONUNU	7406202004	WATU MELOMBA	0,5746	2021
5.512	33	JAWA TENGAH	3309	KABUPATEN BOYOLALI	330904	MUSUK	3309042004	JEMOWO	0,5746	2021
5.513	33	JAWA TENGAH	3318	KABUPATEN PATI	331801	SUKOLILO	3318012001	PRAWOTO	0,5746	2021
5.514	11	ACEH	1102	KABUPATEN ACEH TENGGARA	110213	DELENG POKHKISEN	1102132002	RANTO DIOR	0,5745	2021
5.515	11	ACEH	1105	KABUPATEN ACEH BARAT	110504	WOYLA	1105042008	GEMPA RAYA	0,5745	2021
5.516	11	ACEH	1115	KABUPATEN NAGAN RAYA	111506	SUKA MAKMUE	1115062009	COT PEURADI	0,5745	2021
5.517	12	SUMATERA UTARA	1206	KABUPATEN KARO	120612	SIMPANG EMPAT	1206122005	KUTATENGGAH	0,5745	2021
5.518	12	SUMATERA UTARA	1221	KABUPATEN PADANG LAWAS	122109	BATANG LUBU SUTAM	1221092028	GUNUNG MANAON	0,5745	2021
5.519	16	SUMATERA SELATAN	1604	KABUPATEN LAHAT	160406	JARAI	1604062018	JEMARING	0,5745	2021
5.520	17	BENGKULU	1706	KABUPATEN MUKO MUKO	170608	TERAMANG JAYA	1706082009	LUBUK SELANDAK	0,5745	2021
5.521	53	NUSA TENGGARA TIMUR	5306	KABUPATEN FLORES TIMUR	530608	ADONARA BARAT	5306082032	NIMUN DANIBAO	0,5745	2021
5.522	53	NUSA TENGGARA TIMUR	5318	KABUPATEN SUMBA BARAT DAYA	531801	LOURA	5318012001	BONDO BOGHILA	0,5745	2021
5.523	61	KALIMANTAN BARAT	6104	KABUPATEN KETAPANG	610408	SIMPANG HULU	6104082002	SEMANDANG KIRI	0,5745	2021
5.524	71	SULAWESI UTARA	7105	KABUPATEN MINAHASA SELATAN	710519	TATAPAAAN	7105192011	ARAKAN	0,5745	2021
5.525	74	SULAWESI TENGGARA	7411	KABUPATEN KOLAKA TIMUR	741110	AERE	7411102009	ULUNDORO	0,5745	2021
5.526	74	SULAWESI TENGGARA	7413	KABUPATEN MUNA BARAT	741306	MAGINTI	7413062003	PAJALA	0,5745	2021
5.527	75	GORONTALO	7502	KABUPATEN BOALEMO	750207	PAGUYAMAN PANTAI	7502072007	TOWAYU	0,5745	2021
5.528	92	PAPUA BARAT	9203	KABUPATEN FAK FAK	920308	KRAMONGMONGGA	9203082011	KWAMKWAMUR	0,5745	2021
5.529	35	JAWA TIMUR	3513	KABUPATEN PROBOLINGGO	351323	TONGAS	3513232009	PAMATAN	0,5745	2021
5.530	35	JAWA TIMUR	3522	KABUPATEN BOJONEGORO	352208	KEDUNGADEM	3522082018	MOJOREJO	0,5745	2021
5.531	15	JAMBI	1506	TANJUNG JABUNG BARAT	151506	KUALA BETARA	1506122004	SUNGAIGEBAR	0,5745	2021
5.532	92	PAPUA BARAT	9202	MANOKWARI	929202	MASNI	9202052004	MUARA PRAFI	0,5744	2021
5.533	11	ACEH	1101	KABUPATEN ACEH SELATAN	110114	KLUET TIMUR	1101142006	LAWE BULUH DIDI	0,5744	2021
5.534	11	ACEH	1104	KABUPATEN ACEH TENGAH	110401	LINGE	1104012011	KUTE KERAMIL	0,5744	2021
5.535	11	ACEH	1107	KABUPATEN PIDIE	110711	MILA	1107112020	KRUENG LALA	0,5744	2021
5.536	11	ACEH	1108	KABUPATEN ACEH UTARA	110801	BAKTIYA	1108012012	COT ULAYA	0,5744	2021
5.537	11	ACEH	1108	KABUPATEN ACEH UTARA	110811	SYAMTALIRA BAYU	1108112032	BLANG PATRA	0,5744	2021
5.538	11	ACEH	1110	KABUPATEN ACEH SINGKIL	111006	GUNUNG MERIAH	1110062019	PERTAMPAKAN	0,5744	2021
5.539	11	ACEH	1111	KABUPATEN BIREUEN	111103	PEUDADA	1111032028	BLANG GLUMPANG	0,5744	2021
5.540	11	ACEH	1113	KABUPATEN GAYO LUES	111304	TERANGUN	1113042020	BLANG KUNCIR	0,5744	2021
5.541	11	ACEH	1117	KABUPATEN BENER MERIAH	111703	SYIAH UTAMA	1117032015	UNING	0,5744	2021
5.542	12	SUMATERA UTARA	1213	KABUPATEN MANDAILING NATAL	121309	LEMBAH SORIK MARAPI	1213092002	BANGUN PURBA	0,5744	2021
5.543	12	SUMATERA UTARA	1221	KABUPATEN PADANG LAWAS	122112	SIHAPAS BARUMUN	1221122003	PADANG HASIOR LOMBANG	0,5744	2021
5.544	16	SUMATERA SELATAN	1601	KABUPATEN OGAN KOMERING ULU	160107	SOSOH BUAY RAYAP	1601072003	LUBUK BARU	0,5744	2021



NO	KODE PROVINSI	NAMA PROVINSI	KODE KABUPATEN	NAMA KABUPATEN	KODE KECAMATAN	NAMA KECAMATAN	KODE DESA	NAMA DESA	IDM	TAHUN PRIORITAS TERTINGGAL
5.545	53	NUSA TENGGARA TIMUR	5309	KABUPATEN NGADA	530914	RIUNG BARAT	5309142003	WOLOMEZE	0,5744	2021
5.546	53	NUSA TENGGARA TIMUR	5311	KABUPATEN SUMBA TIMUR	531107	PANDAWAI	5311072009	MAUBOKUL	0,5744	2021
5.547	64	KALIMANTAN TIMUR	6407	KABUPATEN KUTAI BARAT	640708	DAMAI	6407082002	BERMAI	0,5744	2021
5.548	71	SULAWESI UTARA	7105	KABUPATEN MINAHASA SELATAN	710503	RANOYAPO	7105032008	LOMPAD	0,5744	2021
5.549	71	SULAWESI UTARA	7105	KABUPATEN MINAHASA SELATAN	710517	AMURANG BARAT	7105172005	TEWASEN	0,5744	2021
5.550	72	SULAWESI TENGAH	7206	KABUPATEN MOROWALI	720608	BUNGKU BARAT	7206082006	TOPOGARO	0,5744	2021
5.551	73	SULAWESI SELATAN	7317	KABUPATEN LUWU	731707	BELOPA	7317072015	BALUBU	0,5744	2021
5.552	76	SULAWESI BARAT	7606	KABUPATEN MAMUJU TENGAH	760603	BUDONG-BUDONG	7606032009	BOJO	0,5744	2021
5.553	81	MALUKU	8109	KABUPATEN BURU SELATAN	810901	NAMROLE	8109012006	LEKU	0,5744	2021
5.554	11	ACEH	1104	KABUPATEN ACEH TENGAH	110408	BINTANG	1104082019	WIHLAH SETIE	0,5743	2021
5.555	11	ACEH	1105	KABUPATEN ACEH BARAT	110511	WOYLA TIMUR	1105112021	RAMBONG PINTO	0,5743	2021
5.556	11	ACEH	1111	KABUPATEN BIREUEN	111102	JEUNIEB	1111022053	MEUNASAH ALUE	0,5743	2021
5.557	11	ACEH	1111	KABUPATEN BIREUEN	111105	PEUSANGAN	1111052059	KAREUENG	0,5743	2021
5.558	11	ACEH	1111	KABUPATEN BIREUEN	111107	GANDAPURA	1111072037	PULO GISA	0,5743	2021
5.559	11	ACEH	1115	KABUPATEN NAGAN RAYA	111506	SUKA MAKMUE	1115062002	ALUE KAMBUK	0,5743	2021
5.560	11	ACEH	1118	KABUPATEN PIDIE JAYA	111808	TRIENGGADENG	1118082009	TAMPUI	0,5743	2021
5.561	12	SUMATERA UTARA	1206	KABUPATEN KARO	120607	JUHAR	1206072017	GUNUNG JUHAR	0,5743	2021
5.562	12	SUMATERA UTARA	1213	KABUPATEN MANDAILING NATAL	121301	PANYABUNGAN	1213012021	PERBANGUNAN	0,5743	2021
5.563	12	SUMATERA UTARA	1213	KABUPATEN MANDAILING NATAL	121303	PANYABUNGAN TIMUR	1213032005	HUTA TINGGI	0,5743	2021
5.564	12	SUMATERA UTARA	1220	KABUPATEN PADANG LAWAS UTARA	122002	DOLOK	1220022026	TARUTUNG BOLAK	0,5743	2021
5.565	12	SUMATERA UTARA	1220	KABUPATEN PADANG LAWAS UTARA	122012	UJUNG BATU	1220122009	MARLAUNG	0,5743	2021
5.566	12	SUMATERA UTARA	1221	KABUPATEN PADANG LAWAS	122108	SOSA	1221082037	HORUON	0,5743	2021
5.567	12	SUMATERA UTARA	1224	KABUPATEN NIAS UTARA	122403	TUHEMBERUA	1224032001	BOTOLAKHA	0,5743	2021
5.568	16	SUMATERA SELATAN	1604	KABUPATEN LAHAT	160406	JARAI	1604062023	PAGAR DEWA	0,5743	2021
5.569	16	SUMATERA SELATAN	1607	KABUPATEN BANYUASIN	160704	PULAU RIMAU	1607042011	KELAPA DUA	0,5743	2021
5.570	18	LAMPUNG	1803	KABUPATEN LAMPUNG UTARA	180317	HULU SINGKAI	1803172006	BERINGIN JAYA	0,5743	2021
5.571	53	NUSA TENGGARA TIMUR	5308	KABUPATEN ENDE	530806	DETUSOKO	5308062017	RATERORU	0,5743	2021
5.572	53	NUSA TENGGARA TIMUR	5308	KABUPATEN ENDE	530814	KELIMUTU	5308142004	NUAMURI BARAT	0,5743	2021
5.573	53	NUSA TENGGARA TIMUR	5310	KABUPATEN MANGGARAI	531014	RAHONG UTARA	5310142010	MANONG	0,5743	2021
5.574	53	NUSA TENGGARA TIMUR	5318	KABUPATEN SUMBA BARAT DAYA	531808	KODI UTARA	5318082016	KADU ETA	0,5743	2021
5.575	61	KALIMANTAN BARAT	6105	KABUPATEN SINTANG	610519	KELAM PERMAI	6105192016	SUNGAI LAIS	0,5743	2021
5.576	61	KALIMANTAN BARAT	6106	KABUPATEN KAPUAS HULU	610605	BUNUT HILIR	6106052012	EMPANGAU HILIR	0,5743	2021
5.577	61	KALIMANTAN BARAT	6109	KABUPATEN SEKADAU	610906	BELITANG HULU	6109062008	TERDUK DAMPAK	0,5743	2021
5.578	72	SULAWESI TENGAH	7204	KABUPATEN TOLI TOLI	720401	DAMPAL SELATAN	7204012013	LEMBA HARAPAN	0,5743	2021
5.579	73	SULAWESI SELATAN	7308	KABUPATEN BONE	730820	CENRANA	7308202012	LABONGE	0,5743	2021
5.580	73	SULAWESI SELATAN	7324	KABUPATEN LUWU TIMUR	732406	WOTU	7324062012	BALOBALO	0,5743	2021
5.581	74	SULAWESI TENGGARA	7412	KABUPATEN KONAWE KEPULAUAN	741204	WAWONII TIMUR	7412042006	LAPULU	0,5743	2021
5.582	76	SULAWESI BARAT	7603	KABUPATEN MAMASA	760311	BAMBANG	7603112007	ULUMAMBI BARAT	0,5743	2021
5.583	82	MALUKU UTARA	8204	KABUPATEN HALMAHERA SELATAN	820415	KASIRUTA BARAT	8204152010	IMBU IMBU	0,5743	2021
5.584	33	JAWA TENGAH	3329	KABUPATEN BREBES	332916	KETANGGUNGAN	3329162006	CIKEUSAL LOR	0,5743	2021
5.585	35	JAWA TIMUR	3524	KABUPATEN LAMONGAN	352408	LAREN	3524082001	DATENG	0,5743	2021
5.586	62	KALIMANTAN TENGAH	6202	KOTAWARINGIN TIMUR	620202	PULAU HANAUT	6202092010	BABAUNG	0,5743	2021
5.587	92	PAPUA BARAT	9205	RAJA AMPAT	920505	SALAWATI BARAT	92050521004	KALWAL	0,5743	2021
5.588	92	PAPUA BARAT	9205	RAJA AMPAT	920505	SALAWATI UTARA	9205052016	JEFFMAN TIMUR	0,5743	2021
5.589	11	ACEH	1104	KABUPATEN ACEH TENGAH	110408	BINTANG	1104082020	GEGERANG	0,5741	2021
5.590	11	ACEH	1111	KABUPATEN BIREUEN	111103	PEUDADA	1111032015	BLANG BEURURU	0,5741	2021
5.591	12	SUMATERA UTARA	1206	KABUPATEN KARO	120612	SIMPANG EMPAT	1206122025	BERASTEPU	0,5741	2021
5.592	12	SUMATERA UTARA	1213	KABUPATEN MANDAILING NATAL	121310	TAMBANGAN	1213102012	MUARA MAIS	0,5741	2021
5.593	14	RIAU	1404	KABUPATEN INDRAGIRI HILIR	140417	PULAU BURUNG	1404172014	SUKAHARJO JAYA	0,5741	2021
5.594	16	SUMATERA SELATAN	1601	KABUPATEN OGAN KOMERING ULU	160108	PENGANDONAN	1601082007	KESAMBIRATA	0,5741	2021
5.595	16	SUMATERA SELATAN	1601	KABUPATEN OGAN KOMERING ULU	160121	SEMIDANG AJI	1601212011	TUBOHAN	0,5741	2021
5.596	36	BANTEN	3604	KABUPATEN SERANG	360433	GUNUNG SARI	3604332004	SUKALABA	0,5741	2021
5.597	53	NUSA TENGGARA TIMUR	5308	KABUPATEN ENDE	530801	NANGAPANDA	5308012024	KEKANDERE	0,5741	2021
5.598	61	KALIMANTAN BARAT	6103	KABUPATEN SANGGAU	610310	TAYAN HULU	6103102011	KEDAKAS	0,5741	2021
5.599	72	SULAWESI TENGAH	7210	KABUPATEN SIGI	721002	PALOLO	7210022005	BERDIKARI	0,5741	2021
5.600	74	SULAWESI TENGGARA	7406	KABUPATEN BOMBANA	740614	KABAENA BARAT	7406142003	RAHANTARI	0,5741	2021



NO	KODE PROVINSI	NAMA PROVINSI	KODE KABUPATEN	NAMA KABUPATEN	KODE KECAMATAN	NAMA KECAMATAN	KODE DESA	NAMA DESA	IDM	TAHUN PRIORITAS TERTINGGAL
5.601	74	SULAWESI TENGGARA	7409	KABUPATEN KONAWE UTARA	740905	LASOLO	7409052016	WATUKILA	0,5741	2021
5.602	74	SULAWESI TENGGARA	7414	KABUPATEN BUTON TENGAH	741407	SANGIA WAMBULU	7414072006	BARUTA ANALALAKI	0,5741	2021
5.603	92	PAPUA BARAT	9201	KABUPATEN SORONG	920117	KLABOT	9201172015	WARKTI	0,5741	2021
5.604	35	JAWA TIMUR	3529	KABUPATEN SUMENEP	352910	GANDING	3529102006	BILLAPORA BARAT	0,5741	2021
5.605	62	KALIMANTAN TENGAH	6206	KATINGAN	626206	SANAMAN MANTIKEI	6206062010	TUMBANG MANGARA	0,5741	2021
5.606	92	PAPUA BARAT	9205	RAJA AMPAT	929205	MISOO BARAT	9205162001	LILINTA	0,5741	2021
5.607	12	SUMATERA UTARA	1213	KABUPATEN MANDAILING NATAL	121305	PANYABUNGAN BARAT	1213052002	BARBARAN JAE	0,5741	2021
5.608	16	SUMATERA SELATAN	1606	KABUPATEN MUSI BANYUASIN	160605	SANGA DESA	1606052009	ULAK EMBACANG	0,5741	2021
5.609	16	SUMATERA SELATAN	1607	KABUPATEN BANYUASIN	160717	SEMBAWA	1607172009	LIMBANG MULIA	0,5741	2021
5.610	12	SUMATERA UTARA	1203	KABUPATEN TAPANULI SELATAN	120321	SAYUR MATINGGI	1203212062	SILAIYA TANJUNG LEUK	0,5740	2021
5.611	12	SUMATERA UTARA	1211	KABUPATEN DAIRI	121102	SUMBUL	1211022003	PAGAGAN JULU VIII	0,5740	2021
5.612	12	SUMATERA UTARA	1220	KABUPATEN PADANG LAWAS UTARA	122001	DOLOK SIGOMPULON	1220012035	HATIRAN	0,5740	2021
5.613	17	BENGKULU	1703	KABUPATEN BENGKULU UTARA	170321	ARMA JAYA	1703212006	PAGAR BANYU	0,5740	2021
5.614	17	BENGKULU	1708	KABUPATEN KEPAHANG	170808	MUARA KEMUMU	1708082004	SOSOKAN BARU	0,5740	2021
5.615	53	NUSA TENGGARA TIMUR	5310	KABUPATEN MANGGARAI	531006	CIBAL	5310062024	LANDO	0,5740	2021
5.616	63	KALIMANTAN SELATAN	6307	KABUPATEN HULU SUNGAI TENGAH	630704	LABUAN AMAS UTARA	6307042006	PEMANGKIH SEBERANG	0,5740	2021
5.617	73	SULAWESI SELATAN	7316	KABUPATEN ENREKANG	731601	MAIWA	7316012016	LIMBUANG	0,5740	2021
5.618	74	SULAWESI TENGGARA	7402	KABUPATEN KONAWE	740217	PURIALA	7402172010	MOKALELEO	0,5740	2021
5.619	81	MALUKU	8107	KABUPATEN KEPULAUAN ARU	810709	ARU SELATAN TIMUR	8107092010	GOMAR METI	0,5740	2021
5.620	82	MALUKU UTARA	8204	KABUPATEN HALMAHERA SELATAN	820422	BACAN TIMUR TENGAH	8204222007	TAWA	0,5740	2021
5.621	35	JAWA TIMUR	3526	KABUPATEN BANGKALAN	352613	TANAH MERAH	3526132012	LANDAK	0,5740	2021
5.622	35	JAWA TIMUR	3528	KABUPATEN PAMEKASAN	352807	PEGANTENAN	3528072008	BULANGAN TIMUR	0,5740	2021
5.623	92	PAPUA BARAT	9202	MANOKWARI	929202	MASNI	9202052046	WAMFOURA	0,5740	2021
5.624	11	ACEH	1102	KABUPATEN ACEH TENGGARA	110207	DARUL HASANAH	1102072004	KUTE UJUNG	0,5740	2021
5.625	16	SUMATERA SELATAN	1606	KABUPATEN MUSI BANYUASIN	160614	BABAT SUPAT	1606142009	BANDAR TENGGULANG	0,5740	2021
5.626	16	SUMATERA SELATAN	1609	KABUPATEN OGAN KOMERING ULU SELATAN	160910	KISAM TINGGI	1609102013	GUNUNG MEGANG	0,5740	2021
5.627	18	LAMPUNG	1807	KABUPATEN LAMPUNG TIMUR	180703	JABUNG	1807032015	BELIMBING SARI	0,5740	2021
5.628	36	BANTEN	3602	KABUPATEN LEBAK	360225	LEBAKGEDONG	3602252006	LEBAKSANGKA	0,5740	2021
5.629	63	KALIMANTAN SELATAN	6307	KABUPATEN HULU SUNGAI TENGAH	630704	LABUAN AMAS UTARA	6307042015	RANTAU BUJUR	0,5740	2021
5.630	64	KALIMANTAN TIMUR	6401	KABUPATEN PASER	640107	MUARA KOMAM	6401072006	MUARA KUARO	0,5740	2021
5.631	64	KALIMANTAN TIMUR	6407	KABUPATEN KUTAI BARAT	640708	DAMAI	6407082022	KELIAN	0,5740	2021
5.632	73	SULAWESI SELATAN	7310	KABUPATEN PANGKAJENE KEPULAUAN	731011	MANDALLE	7310112001	BENTENG	0,5740	2021
5.633	33	JAWA TENGAH	3329	KABUPATEN BREBES	332908	WANASARI	3329082014	SIDAMULYA	0,5740	2021
5.634	35	JAWA TIMUR	3528	KABUPATEN PAMEKASAN	352811	BATUMARMAR	3528112012	BUJUR TENGAH	0,5740	2021
5.635	53	NUSA TENGGARA TIMUR	5302	TIMOR TENGAH SELATAN	535302	AMANUBAN BARAT	5302072009	NUSA	0,5740	2021
5.636	15	JAMBI	1507	TANJUNG JABUNG TIMUR	151507	MENDAHARA ULU	1507092006	SUNGAI BERAS	0,5738	2021
5.637	62	KALIMANTAN TENGAH	6206	KATINGAN	626206	KATINGAN TENGAH	6206052004	TELOK	0,5738	2021
5.638	92	PAPUA BARAT	9202	MANOKWARI	929202	MASNI	9202052012	MEIFORGA	0,5738	2021
5.639	92	PAPUA BARAT	9202	MANOKWARI	929202	TANAH RUBUH	9202172001	WARKAPI	0,5738	2021
5.640	11	ACEH	1108	KABUPATEN ACEH UTARA	110807	MEURAH MULIA	1108072041	LEUBOK TUWE	0,5738	2021
5.641	11	ACEH	1108	KABUPATEN ACEH UTARA	110808	SAMUDERA	1108082002	ASAN	0,5738	2021
5.642	11	ACEH	1108	KABUPATEN ACEH UTARA	110821	NIBONG	1108212012	RANTO	0,5738	2021
5.643	11	ACEH	1113	KABUPATEN GAYO LUES	111304	TERANGUN	1113042023	REJE PUDUNG	0,5738	2021
5.644	12	SUMATERA UTARA	1208	KABUPATEN SIMALUNGUN	120826	DOLOK SILAU	1208262006	DOLOK MARIAH	0,5738	2021
5.645	15	JAMBI	1503	KABUPATEN SAROLANGUN	150302	LIMUN	1503022022	MUARA LIMUN	0,5738	2021
5.646	16	SUMATERA SELATAN	1604	KABUPATEN LAHAT	160406	JARAI	1604062013	MUARA TAWI	0,5738	2021
5.647	32	JAWA BARAT	3207	KABUPATEN CIAMIS	320712	JATINAGARA	3207122002	SUKANAGARA	0,5738	2021
5.648	32	JAWA BARAT	3208	KABUPATEN KUNINGAN	320808	GARAWANGI	3208082001	GEWOK	0,5738	2021
5.649	36	BANTEN	3604	KABUPATEN SERANG	360413	TIRTAYASA	3604132007	LONTAR	0,5738	2021
5.650	53	NUSA TENGGARA TIMUR	5304	KABUPATEN BELU	530418	LAMAKNEN SELATAN	5304182002	LOONUNA	0,5738	2021
5.651	53	NUSA TENGGARA TIMUR	5309	KABUPATEN NGADA	530916	WOLOMEZE	5309162004	TURALOA	0,5738	2021
5.652	33	JAWA TENGAH	3304	KABUPATEN BANJARNEGARA	330419	PANDANARUM	3304192002	SINDUJAI	0,5738	2021
5.653	15	JAMBI	1501	KERINCI	151501	SIULAK MUKAI	1501182014	KOTO LUA	0,5738	2021
5.654	91	PAPUA	9106	BIAK NUMFOR	910610	BIAK UTARA	9106022007	MAMBESAK	0,5738	2021
5.655	11	ACEH	1107	KABUPATEN PIDIE	110711	MILA	1107112010	TUNONG ILOT	0,5737	2021
5.656	12	SUMATERA UTARA	1213	KABUPATEN MANDAILING NATAL	121306	SIABU	1213062028	SIHEPENG LIMA	0,5737	2021

NO	KODE PROVINSI	NAMA PROVINSI	KODE KABUPATEN	NAMA KABUPATEN	KODE KECAMATAN	NAMA KECAMATAN	KODE DESA	NAMA DESA	IDM	TAHUN PRIORITAS TERTINGGAL
5.657	12	SUMATERA UTARA	1219	KABUPATEN BATU BARA	121904	LIMA PULUH	1219042015	PERK. KW. GUNUNG	0,5737	2021
5.658	13	SUMATERA BARAT	1301	KABUPATEN PESIRIR SELATAN	130112	IV NAGARI BAYANG UTARA	1301122003	MUARO AIE	0,5737	2021
5.659	61	KALIMANTAN BARAT	6105	KABUPATEN SINTANG	610519	KELAM PERMAI	6105192014	LANDAU KODAM	0,5737	2021
5.660	63	KALIMANTAN SELATAN	6309	KABUPATEN TABALONG	630912	BINTANG ARA	6309122005	PANAAN	0,5737	2021
5.661	74	SULAWESI TENGGARA	7405	KABUPATEN KONAWE SELATAN	740515	MOWILA	7405152007	RANOAOA	0,5737	2021
5.662	92	PAPUA BARAT	9203	KABUPATEN FAK FAK	920310	PARIWARI	9203102007	TOREA	0,5737	2021
5.663	35	JAWA TIMUR	3527	KABUPATEN SAMPANG	352706	KEDUNDUNG	3527062013	BATOPORO BARAT	0,5737	2021
5.664	12	SUMATERA UTARA	1210	KABUPATEN LABUHANBATU	121018	PANAI TENGAH	1210182002	SEI PELANCANG	0,5736	2021
5.665	12	SUMATERA UTARA	1210	KABUPATEN LABUHANBATU	121018	PANAI TENGAH	1210182010	PASAR TIGA	0,5736	2021
5.666	17	BENGKULU	1703	KABUPATEN BENGKULU UTARA	170307	KOTA ARGA MAKMUR	1703072015	KARANG ANYAR I	0,5736	2021
5.667	32	JAWA BARAT	3202	KABUPATEN SUKABUMI	320245	TEGALBULEUD	3202452006	RAMBAY	0,5736	2021
5.668	11	ACEH	1113	KABUPATEN GAYO LUES	111309	BLANGJERANGO	1113092006	PENOSAN SEPAKAT	0,5735	2021
5.669	14	RIAU	1404	KABUPATEN INDRAGIRI HILIR	140418	CONCONG	1404182003	CONCONG TENGAH	0,5735	2021
5.670	16	SUMATERA SELATAN	1604	KABUPATEN LAHAT	160409	MERAPI BARAT	1604092041	KARANG REJO	0,5735	2021
5.671	18	LAMPUNG	1807	KABUPATEN LAMPUNG TIMUR	180701	SUKADANA	1807012018	SUKADANA SELATAN	0,5735	2021
5.672	53	NUSA TENGGARA TIMUR	5314	KABUPATEN ROTE NDAO	531402	ROTE BARAT LAUT	5314022024	MUNDEK	0,5735	2021
5.673	62	KALIMANTAN TENGAH	6203	KABUPATEN KAPUAS	620308	BASARANG	6203082011	PANARUNG	0,5735	2021
5.674	62	KALIMANTAN TENGAH	6213	KABUPATEN BARITO TIMUR	621304	AWANG	6213042004	TANGKAN	0,5735	2021
5.675	33	JAWA TENGAH	3315	KABUPATEN GROBOGAN	331506	PULOKULON	3315062001	RANDUREJO	0,5735	2021
5.676	35	JAWA TIMUR	3524	KABUPATEN LAMONGAN	352419	KEMBANGBAHU	3524192005	KALIWATES	0,5735	2021
5.677	11	ACEH	1108	KABUPATEN ACEH UTARA	110803	KUTA MAKMUR	1108032026	COT SEUTUI	0,5735	2021
5.678	11	ACEH	1175	KOTA SUBULUSSALAM	117503	RUNDENG	1175032021	TUALANG	0,5735	2021
5.679	32	JAWA BARAT	3203	KABUPATEN CIANJUR	320317	KADUPANDAK	3203172009	BOJONGKASIH	0,5735	2021
5.680	53	NUSA TENGGARA TIMUR	5313	KABUPATEN LEMBATA	531304	LEBATUKAN	5313042015	LAMALELA	0,5735	2021
5.681	61	KALIMANTAN BARAT	6108	KABUPATEN LANDAK	610807	SENGAH TEMILA	6108072010	KERANJI MANCAL	0,5735	2021
5.682	71	SULAWESI UTARA	7101	KABUPATEN BOLAANG MONGONDOW	710112	LOLAK	7101122023	PINOALUM TIMUR	0,5735	2021
5.683	71	SULAWESI UTARA	7108	KABUPATEN BOLAANG MONGONDOW UTARA	710805	KALIDIPANG	7108052015	KOMUS DUA TIMUR	0,5735	2021
5.684	73	SULAWESI SELATAN	7322	KABUPATEN LUWU UTARA	732212	TANA LILI	7322122001	BUNGAPATI	0,5735	2021
5.685	81	MALUKU	8103	KABUPATEN MALUKU TENGGARA BARAT	810305	TANIMBAR UTARA	8103052005	KILOBAR	0,5735	2021
5.686	81	MALUKU	8107	KABUPATEN KEPULAUAN ARU	810707	ARU TENGAH TIMUR	8107072001	KOIJABI	0,5735	2021
5.687	33	JAWA TENGAH	3321	KABUPATEN DEMAK	332101	MRANGGEN	3321012015	JAMUS	0,5735	2021
5.688	35	JAWA TIMUR	3514	KABUPATEN PASURUAN	351420	GRATI	3514202006	KALIPANG	0,5735	2021
5.689	62	KALIMANTAN TENGAH	6212	MURUNG RAYA	626212	LAUNG TUHUP	6212032026	PENDA SIRON	0,5735	2021
5.690	62	KALIMANTAN TENGAH	6212	MURUNG RAYA	626212	LAUNG TUHUP	6212032001	BATU TUHUP	0,5733	2021
5.691	92	PAPUA BARAT	9210	MAYBRAT	929210	AIFAT	9210012002	SUSUMUK	0,5733	2021
5.692	92	PAPUA BARAT	9210	MAYBRAT	929210	AYAMARU SELATAN	9210152001	SAUF	0,5733	2021
5.693	92	PAPUA BARAT	9210	MAYBRAT	929210	AYAMARU UTARA	9210092006	HOHOYOR	0,5733	2021
5.694	92	PAPUA BARAT	9201	SORONG	929201	SEGET	9201062012	WASINGSAN	0,5733	2021
5.695	92	PAPUA BARAT	9201	SORONG	929201	SEGET	9201062014	WAYENKEDE	0,5733	2021
5.696	92	PAPUA BARAT	9207	TELUK WONDAMA	929207	RASIEI	9207082001	RASIEI	0,5733	2021
5.697	11	ACEH	1103	KABUPATEN ACEH TIMUR	110315	BANDA ALAM	1103152015	PANTON RAYEUK T	0,5733	2021
5.698	11	ACEH	1105	KABUPATEN ACEH BARAT	110506	BUBON	1105062010	LAYUNG	0,5733	2021
5.699	11	ACEH	1108	KABUPATEN ACEH UTARA	110801	BAKTIYA	1108012034	KEUDE MENJEE IV	0,5733	2021
5.700	11	ACEH	1109	KABUPATEN SIMEULUE	110906	SIMEULUE BARAT	1109062008	BABUL MAKMUR	0,5733	2021
5.701	11	ACEH	1117	KABUPATEN BENER MERIAH	111704	BANDAR	1117042014	MUYANG KUTE MANGKU	0,5733	2021
5.702	12	SUMATERA UTARA	1218	KABUPATEN SERDANG BEDAGAI	121807	DOLOK MERAWAN	1218072015	PABATU III	0,5733	2021
5.703	13	SUMATERA BARAT	1303	KABUPATEN SIJUNJUNG	130306	KAMANG BARU	1303062008	PADANG TAROK	0,5733	2021
5.704	14	RIAU	1404	KABUPATEN INDRAGIRI HILIR	140415	PELANGIRAN	1404152004	TANJUNGSIMPANG	0,5733	2021
5.705	15	JAMBI	1501	KABUPATEN KERINCI	150101	GUNUNG RAYA	1501012005	MASGO	0,5733	2021
5.706	15	JAMBI	1502	KABUPATEN MERANGIN	150201	JANGKAT	1502012024	KOTO RAWANG	0,5733	2021
5.707	16	SUMATERA SELATAN	1601	KABUPATEN OGAN KOMERING ULU	160128	LENGKITI	1601282007	LUBUK DALAM	0,5733	2021
5.708	16	SUMATERA SELATAN	1604	KABUPATEN LAHAT	160422	PAGAR GUNUNG	1604222009	SAWAH DARAT	0,5733	2021
5.709	16	SUMATERA SELATAN	1604	KABUPATEN LAHAT	160431	LAHAT SELATAN	1604312007	KERUNG	0,5733	2021
5.710	16	SUMATERA SELATAN	1606	KABUPATEN MUSI BANYUASIN	160610	PLAKAT TINGGI	1606102004	SUKA MAKMUR	0,5733	2021
5.711	17	BENGKULU	1703	KABUPATEN BENGKULU UTARA	170311	BATIK NAU	1703112015	AIR MANGAYAU	0,5733	2021
5.712	18	LAMPUNG	1807	KABUPATEN LAMPUNG TIMUR	180706	BATANGHARI	1807062002	BUANA SAKTI	0,5733	2021



NO	KODE PROVINSI	NAMA PROVINSI	KODE KABUPATEN	NAMA KABUPATEN	KODE KECAMATAN	NAMA KECAMATAN	KODE DESA	NAMA DESA	IDM	TAHUN PRIORITAS TERTINGGAL
5.713	21	KEPULAUAN RIAU	2104	KABUPATEN LINGGA	210403	SENAYANG	2104032002	MAMUT	0.5733	2021
5.714	32	JAWA BARAT	3205	KABUPATEN GARUT	320507	SAMARANG	3205072009	CINTARASA	0.5733	2021
5.715	53	NUSA TENGGARA TIMUR	5301	KABUPATEN KUPANG	530127	FATULEU BARAT	5301272001	POTO	0.5733	2021
5.716	53	NUSA TENGGARA TIMUR	5306	KABUPATEN FLORES TIMUR	530617	ADONARA	5306172002	KOLIMASANG	0.5733	2021
5.717	53	NUSA TENGGARA TIMUR	5314	KABUPATEN ROTE NDAO	531401	ROTE BARAT DAYA	5314012005	OESILI	0.5733	2021
5.718	61	KALIMANTAN BARAT	6103	KABUPATEN SANGGAU	610301	KAPUAS	6103012026	BOTUH LINTANG	0.5733	2021
5.719	61	KALIMANTAN BARAT	6105	KABUPATEN SINTANG	610506	KETUNGAU HULU	6105062004	SEPILUK	0.5733	2021
5.720	61	KALIMANTAN BARAT	6106	KABUPATEN KAPUAS HULU	610603	EMBALOH HILIR	6106032011	UJUNG BAYUR	0.5733	2021
5.721	63	KALIMANTAN SELATAN	6302	KABUPATEN KOTABARU	630201	PULAUSEMBILAN	6302012004	TENGAH	0.5733	2021
5.722	71	SULAWESI UTARA	7103	KABUPATEN KEPULAUAN SANGIHE	710320	TABUKAN SELATAN TENGGARA	7103202005	DALOKAWENG	0.5733	2021
5.723	74	SULAWESI TENGGARA	7404	KABUPATEN BUTON	740424	LASALIMU SELATAN	7404242019	MEGABAHARI	0.5733	2021
5.724	74	SULAWESI TENGGARA	7407	KABUPATEN WAKATOBI	740703	TOMIA	7407032012	RUNDUMA	0.5733	2021
5.725	76	SULAWESI BARAT	7601	KABUPATEN MAMUJU UTARA	760112	LARIANG	7601122004	SINGGANI	0.5733	2021
5.726	76	SULAWESI BARAT	7604	KABUPATEN POLEWALI MANDAR	760411	LIMBORO	7604112009	SALARRI	0.5733	2021
5.727	82	MALUKU UTARA	8204	KABUPATEN HALMAHERA SELATAN	820407	BACAN TIMUR	8204072021	SAYOANG	0.5733	2021
5.728	82	MALUKU UTARA	8208	KABUPATEN PULAU TALIABU	820807	TALIABU SELATAN	8208072005	NGGAKI	0.5733	2021
5.729	33	JAWA TENGAH	3327	KABUPATEN PEMALANG	332705	BODEH	3327052013	KARANGBRAI	0.5733	2021
5.730	35	JAWA TIMUR	3504	KABUPATEN TULUNGAGUNG	350419	TANGGUNGGUNUNG	3504192007	PAKISREJO	0.5733	2021
5.731	11	ACEH	1101	KABUPATEN ACEH SELATAN	110117	KOTA BAHAGIA	1101172008	BEUTONG	0.5732	2021
5.732	11	ACEH	1105	KABUPATEN ACEH BARAT	110510	WOYLA BARAT	1105102023	ALUE KEUMUNING	0.5732	2021
5.733	11	ACEH	1108	KABUPATEN ACEH UTARA	110801	BAKTIYA	1108012033	ALUE BILI RAYEUK	0.5732	2021
5.734	11	ACEH	1115	KABUPATEN NAGAN RAYA	111504	BEUTONG	1115042015	KUTA JEUMPA	0.5732	2021
5.735	11	ACEH	1118	KABUPATEN PIDIE JAYA	111802	ULIM	1118022021	PANTANG COT BALOI	0.5732	2021
5.736	11	ACEH	1175	KOTA SUBULUSSALAM	117503	RUNDENG	1175032020	MANDILAM	0.5732	2021
5.737	12	SUMATERA UTARA	1220	KABUPATEN PADANG LAWAS UTARA	122008	SIMANGAMBAT	1220082018	HUTA BARU	0.5732	2021
5.738	13	SUMATERA BARAT	1301	KABUPATEN PESISIR SELATAN	130111	BASA AMPEK BALAI TAPAN	1301112009	TANJUNG PONDOK TAPAN	0.5732	2021
5.739	15	JAMBI	1502	KABUPATEN MERANGIN	150204	SUNGAI MANAU	1502042016	SUNGAI NILAU	0.5732	2021
5.740	15	JAMBI	1509	KABUPATEN TEBO	150902	TEBO ILIR	1509022015	MUARA KETALO	0.5732	2021
5.741	16	SUMATERA SELATAN	1601	KABUPATEN OGAN KOMERING ULU	160128	LENGKITI	1601282005	BUMI KAWA	0.5732	2021
5.742	16	SUMATERA SELATAN	1609	KABUPATEN OGAN KOMERING ULU SELATAN	160913	WARKUK RANAU SELATAN	1609132013	BEDENG TIGA	0.5732	2021
5.743	17	BENGKULU	1703	KABUPATEN BENGKULU UTARA	170306	KERKAP	1703062010	LUBUK JALE	0.5732	2021
5.744	17	BENGKULU	1703	KABUPATEN BENGKULU UTARA	170313	NAPAL PUTIH	1703132005	NAPAL PUTIH	0.5732	2021
5.745	18	LAMPUNG	1813	KABUPATEN PESISIR BARAT	181309	NGAMBUR	1813092009	BUMI RATU	0.5732	2021
5.746	32	JAWA BARAT	3209	KABUPATEN CIREBON	320910	ASTANAJAPURA	3209102011	ASTANAJAPURA	0.5732	2021
5.747	53	NUSA TENGGARA TIMUR	5308	KABUPATEN ENDE	530817	NDORI	5308172003	WONDA	0.5732	2021
5.748	61	KALIMANTAN BARAT	6105	KABUPATEN SINTANG	610503	SEPAUK	6105032028	KEMANTAN	0.5732	2021
5.749	62	KALIMANTAN TENGAH	6204	KABUPATEN BARITO SELATAN	620405	GN. BINTANG AWAI	6204052010	PATAS II	0.5732	2021
5.750	71	SULAWESI UTARA	7108	KABUPATEN BOLAANG MONGONDOW UTARA	710805	KAUDIPANG	7108052007	KOMUS II	0.5732	2021
5.751	72	SULAWESI TENGAH	7207	KABUPATEN BANGGAI KEPULAUAN	720705	LIANG	7207052013	BALAYON	0.5732	2021
5.752	72	SULAWESI TENGAH	7207	KABUPATEN BANGGAI KEPULAUAN	720719	TINANGKUNG UTARA	7207192006	BAMPANGA	0.5732	2021
5.753	73	SULAWESI SELATAN	7316	KABUPATEN ENREKANG	731601	MAIWA	7316012019	KALUPPANG	0.5732	2021
5.754	73	SULAWESI SELATAN	7318	KABUPATEN TANA TORAJA	731820	REMBON	7318202007	BURI	0.5732	2021
5.755	73	SULAWESI SELATAN	7326	KABUPATEN TORAJA UTARA	732612	DENDE' PIONGAN NAPO	7326122006	KAPOLANG	0.5732	2021
5.756	81	MALUKU	8103	KABUPATEN MALUKU TENGGARA BARAT	810307	WUJAR LABOBAR	8103072002	LABOBAR	0.5732	2021
5.757	82	MALUKU UTARA	8203	KABUPATEN HALMAHERA UTARA	820313	TOBELO BARAT	8203132002	SUKAMAJU	0.5732	2021
5.758	91	PAPUA	9106	KABUPATEN BIAK NUMFOR	910609	WARSA	9106092011	WASANI	0.5732	2021
5.759	92	PAPUA BARAT	9203	KABUPATEN FAK FAK	920304	KOKAS	9203042003	MANDONI	0.5732	2021
5.760	33	JAWA TENGAH	3321	KABUPATEN DEMAK	332113	WEDUNG	3321132006	MANDUNG	0.5732	2021
5.761	35	JAWA TIMUR	3529	KABUPATEN SUMENEP	352924	ARJASA	3529242012	KOLO-KOLO	0.5732	2021
5.762	53	NUSA TENGGARA TIMUR	5319	MANGGARAI TIMUR	531909	ELAR SELATAN	5319092009	PAAN WARU	0.5732	2021
5.763	92	PAPUA BARAT	9206	TELUK BINTUNI	920612	TUHIBA	9206122001	TUHIBA	0.5732	2021
5.764	11	ACEH	1114	KABUPATEN ACEH JAYA	111404	SAMPONINIE	1114042013	SEUMANTOK	0.5732	2021
5.765	12	SUMATERA UTARA	1208	KABUPATEN SIMALUNGUN	120812	HATONDUHAN	1208122007	TONDUHAN	0.5732	2021
5.766	12	SUMATERA UTARA	1212	KABUPATEN TOBA SAMOSIR	121223	BONATUA LUNASI	1212232015	NAGATIMBUL TIMUR	0.5732	2021
5.767	18	LAMPUNG	1807	KABUPATEN LAMPUNG TIMUR	180714	BUMI AGUNG	1807142003	BUMI TINGGI	0.5732	2021
5.768	53	NUSA TENGGARA TIMUR	5318	KABUPATEN SUMBA BARAT DAYA	531809	KOTA TAMBOLAKA	5318092002	KALENA WANO	0.5732	2021



NO	KODE PROVINSI	NAMA PROVINSI	KODE KABUPATEN	NAMA KABUPATEN	KODE KECAMATAN	NAMA KECAMATAN	KODE DESA	NAMA DESA	IDM	TAHUN PRIORITAS TERTINGGAL
5.769	61	KALIMANTAN BARAT	6105	KABUPATEN SINTANG	610507	DEDAI	6105072005	RIGUK	0,5732	2021
5.770	72	SULAWESI TENGAH	7202	KABUPATEN POSO	720227	PAMONA UTARA	7202272007	LENA	0,5732	2021
5.771	74	SULAWESI TENGGARA	7408	KABUPATEN KOLAKA UTARA	740806	NGAPA	7408062015	MATAIWOI	0,5732	2021
5.772	81	MALUKU	8104	KABUPATEN BURU	810412	WALATA	8104122006	BASALALE	0,5732	2021
5.773	33	JAWA TENGAH	3321	KABUPATEN DEMAK	332104	SAYUNG	3321042002	DOMBO	0,5732	2021
5.774	11	ACEH	1103	KABUPATEN ACEH TIMUR	110319	SUNGAI RAYA	1103192012	SUNGAI SIMPANG	0,5730	2021
5.775	12	SUMATERA UTARA	1206	KABUPATEN KARO	120610	MARDINGDING	1206102012	BUKIT MAKMUR	0,5730	2021
5.776	12	SUMATERA UTARA	1210	KABUPATEN LABUHANBATU	121019	PANAI HILIR	1210192008	WONOSARI	0,5730	2021
5.777	12	SUMATERA UTARA	1214	KABUPATEN NIAS SELATAN	121402	GOMO	1214022023	ORAHILI GOMO	0,5730	2021
5.778	14	RIAU	1404	KABUPATEN INDRAGIRI HILIR	140412	GAUNG	1404122001	TERUSAN KEMPAS	0,5730	2021
5.779	18	LAMPUNG	1808	KABUPATEN WAY KANAN	180812	NEGERI BESAR	1808122012	TANJUNG MAS	0,5730	2021
5.780	36	BANTEN	3602	KABUPATEN LEBAK	360222	SOBANG	3602222010	SUKARESMI	0,5730	2021
5.781	53	NUSA TENGGARA TIMUR	5301	KABUPATEN KUPANG	530112	AMFOANG SELATAN	5301122004	FATUMETAN	0,5730	2021
5.782	53	NUSA TENGGARA TIMUR	5301	KABUPATEN KUPANG	530130	AMFOANG TENGAH	5301302002	BINAFUN	0,5730	2021
5.783	53	NUSA TENGGARA TIMUR	5302	KABUPATEN TIMOR TENGAH SELATAN	530231	TOBU	5302312008	BESTOBE	0,5730	2021
5.784	53	NUSA TENGGARA TIMUR	5308	KABUPATEN ENDE	530808	WOLOWARU	5308082010	MBULILOO	0,5730	2021
5.785	53	NUSA TENGGARA TIMUR	5321	KABUPATEN MALAKA	532104	WELIMAN	5321042014	TAABA	0,5730	2021
5.786	53	NUSA TENGGARA TIMUR	5321	KABUPATEN MALAKA	532106	IO KUFEU	5321062005	BANI-BANI	0,5730	2021
5.787	62	KALIMANTAN TENGAH	6203	KABUPATEN KAPUAS	620309	MANTANGAI	6203092026	MANYAHI	0,5730	2021
5.788	63	KALIMANTAN SELATAN	6308	KABUPATEN HULU SUNGAI UTARA	630804	AMUNTAI SELATAN	6308042015	RUHAM HILIR	0,5730	2021
5.789	64	KALIMANTAN TIMUR	6401	KABUPATEN PASER	640107	MUARA KOMAM	6401072012	SEKUAN MAKMUR	0,5730	2021
5.790	72	SULAWESI TENGAH	7207	KABUPATEN BANGGAI KEPULAUAN	720706	BULAGI	7207062035	ALUL	0,5730	2021
5.791	72	SULAWESI TENGAH	7210	KABUPATEN SIGI	721010	TANAMBULAVA	7210102005	SIBALAYA BARAT	0,5730	2021
5.792	72	SULAWESI TENGAH	7212	KABUPATEN MOROWALI UTARA	721201	PETASIA	7212012005	KOYA	0,5730	2021
5.793	73	SULAWESI SELATAN	7308	KABUPATEN BONE	730801	BONTOCANI	7308012005	BANA	0,5730	2021
5.794	74	SULAWESI TENGGARA	7412	KABUPATEN KONAWE KEPULAUAN	741207	WAWONII TENGAH	7412072004	LAMONGUPA	0,5730	2021
5.795	81	MALUKU	8101	KABUPATEN MALUKU TENGAH	810111	TEHORU	8101112020	SALAMAHU	0,5730	2021
5.796	91	PAPUA	9103	KABUPATEN JAYAPURA	910307	NIMBORAN	9103072003	MEYU	0,5730	2021
5.797	33	JAWA TENGAH	3315	KABUPATEN GROBOGAN	331502	KARANGRAYUNG	3315022007	KARANGANYAR	0,5730	2021
5.798	15	JAMBI	1507	TANJUNG JABUNG TIMUR	151507	BERBAK	1507112002	RANTAU RASAU DESA	0,5730	2021
5.799	11	ACEH	1102	KABUPATEN ACEH TENGGARA	110215	TANOH ALAS	1102152009	SALIM PINIM II	0,5730	2021
5.800	11	ACEH	1108	KABUPATEN ACEH UTARA	110801	BAKTIYA	1108012005	ALUE ANOE BARAT	0,5730	2021
5.801	11	ACEH	1108	KABUPATEN ACEH UTARA	110805	MATANGKULI	1108052036	HAGU	0,5730	2021
5.802	11	ACEH	1108	KABUPATEN ACEH UTARA	110812	TANAH LUAS	1108122028	BLANG BIDOK	0,5730	2021
5.803	11	ACEH	1118	KABUPATEN PIDIE JAYA	111802	ULIM	1118022014	GRONG GRONG CAPA	0,5730	2021
5.804	12	SUMATERA UTARA	1211	KABUPATEN DAIRI	121113	BERAMPU	1211132002	PASI	0,5730	2021
5.805	12	SUMATERA UTARA	1213	KABUPATEN MANDAILING NATAL	121306	SIABU	1213062006	HUTA GODANG MUDA	0,5730	2021
5.806	17	BENGKULU	1702	KABUPATEN REJANG LEBONG	170221	SINDANG BELITI ULU	1702212004	KARANG PINANG	0,5730	2021
5.807	32	JAWA BARAT	3201	KABUPATEN BOGOR	320118	RUMPIN	3201182003	CIDOKOM	0,5730	2021
5.808	32	JAWA BARAT	3210	KABUPATEN MAJALENGKA	321017	SUMBERJAYA	3210172003	GARAWANGI	0,5730	2021
5.809	61	KALIMANTAN BARAT	6112	KABUPATEN KUBU RAYA	611201	SUNGAI RAYA	6112012005	TEBANG KACANG	0,5730	2021
5.810	62	KALIMANTAN TENGAH	6204	KABUPATEN BARITO SELATAN	620402	DUSUN HILIR	6204022004	KALANIS	0,5730	2021
5.811	63	KALIMANTAN SELATAN	6303	KABUPATEN BANJAR	630318	TELAGA BAUNTUNG	6303182003	TELAGA BARU	0,5730	2021
5.812	64	KALIMANTAN TIMUR	6401	KABUPATEN PASER	640104	TANAH GROGOT	6401042006	SUNGAI TUAK	0,5730	2021
5.813	64	KALIMANTAN TIMUR	6411	KABUPATEN MAHAKAM ULU	641103	LAHAM	6411032002	LONG GELAWANG	0,5730	2021
5.814	72	SULAWESI TENGAH	7203	KABUPATEN DONGGALA	720310	SINDUE	7203102007	MARANA	0,5730	2021
5.815	73	SULAWESI SELATAN	7322	KABUPATEN LUWU UTARA	732211	BAEBUNTA	7322112018	MUKTI TAMA	0,5730	2021
5.816	74	SULAWESI TENGGARA	7405	KABUPATEN KONAWE SELATAN	740502	ANGATA	7405022017	MATAIWOI	0,5730	2021
5.817	74	SULAWESI TENGGARA	7405	KABUPATEN KONAWE SELATAN	740514	PALANGGA SELATAN	7405142009	LALOWUA	0,5730	2021
5.818	74	SULAWESI TENGGARA	7405	KABUPATEN KONAWE SELATAN	740520	BAITO	7405202001	AMOSARA	0,5730	2021
5.819	76	SULAWESI BARAT	7602	KABUPATEN MAMUJU	760202	TAPALANG	7602022006	TAKANDEANG	0,5730	2021
5.820	92	PAPUA BARAT	9203	KABUPATEN FAK FAK	920304	KOKAS	9203042011	KAMPUNG BARU	0,5730	2021
5.821	33	JAWA TENGAH	3305	KABUPATEN KEBUMEN	330526	KARANGSAMBUNG	3305262010	KALISANA	0,5730	2021
5.822	33	JAWA TENGAH	3308	KABUPATEN MAGELANG	330811	TEMPURAN	3308112012	PRINGOMBO	0,5730	2021
5.823	33	JAWA TENGAH	3313	KABUPATEN KARANGANYAR	331301	JATIPURO	3313012005	JATIWARNO	0,5730	2021
5.824	11	ACEH	1101	KABUPATEN ACEH SELATAN	110110	PASI RAJA	1101102020	PULO IE II	0,5729	2021



NO	KODE PROVINSI	NAMA PROVINSI	KODE KABUPATEN	NAMA KABUPATEN	KODE KECAMATAN	NAMA KECAMATAN	KODE DESA	NAMA DESA	IDM	TAHUN PRIORITAS TERTINGGAL
5.825	11	ACEH	1104	KABUPATEN ACEH TENGAH	110402	SILIH NARA	1104022038	WIH SAGI INDAH	0,5729	2021
5.826	11	ACEH	1104	KABUPATEN ACEH TENGAH	110408	BINTANG	1104082007	KALA BINTANG	0,5729	2021
5.827	11	ACEH	1104	KABUPATEN ACEH TENGAH	110413	CELALA	1104132004	CELALA	0,5729	2021
5.828	11	ACEH	1111	KABUPATEN BIREUEN	111104	JEUMPA	1111042062	BLANG SEUPEUNG	0,5729	2021
5.829	11	ACEH	1111	KABUPATEN BIREUEN	111109	JULI	1111092015	PANTE BARO	0,5729	2021
5.830	11	ACEH	1116	KABUPATEN ACEH TAMIANG	111612	SEKERAK	1116122010	PEMATANG DURIAN	0,5729	2021
5.831	11	ACEH	1117	KABUPATEN BENER MERIAH	111702	PERMATA	1117022015	CEDING AYU	0,5729	2021
5.832	12	SUMATERA UTARA	1201	KABUPATEN TAPANULI TENGAH	120115	BADIRI	1201152005	GUNUNG KELAMBU	0,5729	2021
5.833	12	SUMATERA UTARA	1203	KABUPATEN TAPANULI SELATAN	120305	SAIPAR DOLOK HOLE	1203052071	DAMPARAN HAUNATAS	0,5729	2021
5.834	12	SUMATERA UTARA	1210	KABUPATEN LABUHANBATU	121018	PANAI TENGAH	1210182004	SEI NAHODARIS	0,5729	2021
5.835	12	SUMATERA UTARA	1213	KABUPATEN MANDAILING NATAL	121301	PANYABUNGAN	1213012020	PANYABUNGAN TONGA	0,5729	2021
5.836	14	RIAU	1404	KABUPATEN INDRAGIRI HILIR	140415	PELANGIRAN	1404152010	INTAN MULIA JAYA	0,5729	2021
5.837	16	SUMATERA SELATAN	1609	KABUPATEN OGAN KOMERING ULU SELATAN	160910	KISAM TINGGI	1609102016	SIMPANG TIGA	0,5729	2021
5.838	17	BENGKULU	1703	KABUPATEN BENGKULU UTARA	170306	KERKAP	1703062002	TEBAT PACUR	0,5729	2021
5.839	18	LAMPUNG	1806	KABUPATEN TANGGAMUS	180624	LIMAU	1806242009	ATAR BRAK	0,5729	2021
5.840	32	JAWA BARAT	3206	KABUPATEN TASIKMALAYA	320635	JAMANIS	3206352002	BOJONGGAOK	0,5729	2021
5.841	36	BANTEN	3602	KABUPATEN LEBAK	360228	CIGEMLONG	3602282002	CIBUNGUR	0,5729	2021
5.842	52	NUSA TENGGARA BARAT	5206	KABUPATEN BIMA	520601	MONTA	5206012018	NONTOTERA	0,5729	2021
5.843	53	NUSA TENGGARA TIMUR	5303	KABUPATEN TIMOR TENGAH UTARA	530318	NAIBENU	5303182001	MANAMAS	0,5729	2021
5.844	53	NUSA TENGGARA TIMUR	5308	KABUPATEN ENDE	530806	DETUSOKO	5308062016	WOLOMASI	0,5729	2021
5.845	53	NUSA TENGGARA TIMUR	5308	KABUPATEN ENDE	530807	WEWARIA	5308072003	MAUTENDA	0,5729	2021
5.846	61	KALIMANTAN BARAT	6103	KABUPATEN SANGGAU	610311	TAYAN HILIR	6103112013	SUNGAI JAMAN	0,5729	2021
5.847	61	KALIMANTAN BARAT	6108	KABUPATEN LANDAK	610802	MEMPAWAH HULU	6108022005	SALA'AS	0,5729	2021
5.848	62	KALIMANTAN TENGAH	6210	KABUPATEN GUNUNG MAS	621001	SEPANG SIMIN	6210012012	TAMPELAS	0,5729	2021
5.849	72	SULAWESI TENGAH	7207	KABUPATEN BANGGAI KEPULAUAN	720706	BULAGI	7207062014	TOLO	0,5729	2021
5.850	73	SULAWESI SELATAN	7318	KABUPATEN TANA TORAJA	731812	MENGKENDEK	7318122022	MARINDING	0,5729	2021
5.851	74	SULAWESI TENGGARA	7408	KABUPATEN KOLAKA UTARA	740810	PAKUE TENGAH	7408102010	KALAHUNDE	0,5729	2021
5.852	74	SULAWESI TENGGARA	7412	KABUPATEN KONAWE KEPULAUAN	741206	WAWONII SELATAN	7412062007	SAWAPATANI	0,5729	2021
5.853	81	MALUKU	8103	KABUPATEN MALUKU TENGGARA BARAT	810318	MOLU MARU	8103182003	WULMASA	0,5729	2021
5.854	81	MALUKU	8106	KABUPATEN SERAM BAGIAN BARAT	810604	HUAMUAL BELAKANG	8106042005	TAHALUPU	0,5729	2021
5.855	91	PAPUA	9119	KABUPATEN SUPIORI	911903	SUPIORI TIMUR	9119032001	YAWERMA	0,5729	2021
5.856	33	JAWA TENGAH	3303	KABUPATEN PURBALINGGA	330317	KARANGJAMBU	3303172006	DANASARI	0,5729	2021
5.857	33	JAWA TENGAH	3304	KABUPATEN BANJARNEGARA	330413	KARANGKOBAR	3304132008	KARANGGONDANG	0,5729	2021
5.858	11	ACEH	1103	KABUPATEN ACEH TIMUR	110314	IDI TUNONG	1103142022	BUKET RUMIYA	0,5727	2021
5.859	11	ACEH	1104	KABUPATEN ACEH TENGAH	110402	SILIH NARA	1104022005	GUNUNG SINGIT	0,5727	2021
5.860	11	ACEH	1105	KABUPATEN ACEH BARAT	110504	WOYLA	1105042006	PASI PANDAN	0,5727	2021
5.861	11	ACEH	1107	KABUPATEN PIDIE	110708	KEMBANG TANJONG	1107082012	PASI LHOK	0,5727	2021
5.862	11	ACEH	1107	KABUPATEN PIDIE	110708	KEMBANG TANJONG	1107082029	BENTAYAN	0,5727	2021
5.863	11	ACEH	1107	KABUPATEN PIDIE	110714	PADANG TIJI	1107142033	JURONG GAMPONG CUT PALOH	0,5727	2021
5.864	11	ACEH	1108	KABUPATEN ACEH UTARA	110822	SIMPANG KRAMAT	1108222005	KEUBON BARO	0,5727	2021
5.865	11	ACEH	1111	KABUPATEN BIREUEN	111103	PEUDADA	1111032034	KARIENG	0,5727	2021
5.866	12	SUMATERA UTARA	1202	KABUPATEN TAPANULI UTARA	120210	PAGARAN	1202102007	BANUALUHU	0,5727	2021
5.867	12	SUMATERA UTARA	1202	KABUPATEN TAPANULI UTARA	120212	SIPAHUTAR	1202122009	SIABAL-ABAL III	0,5727	2021
5.868	12	SUMATERA UTARA	1206	KABUPATEN KARO	120608	TIGABINANGA	1206082014	SUKA JULU	0,5727	2021
5.869	12	SUMATERA UTARA	1213	KABUPATEN MANDAILING NATAL	121308	KOTANOPAN	1213082015	MUARA SIAMBAK	0,5727	2021
5.870	12	SUMATERA UTARA	1216	KABUPATEN HUMBANG HASUNDUTAN	121610	TARABINTANG	1216102008	MUNGKUR	0,5727	2021
5.871	12	SUMATERA UTARA	1220	KABUPATEN PADANG LAWAS UTARA	122007	BATANG ONANG	1220072024	GUNUNG TUA JULU	0,5727	2021
5.872	12	SUMATERA UTARA	1278	KOTA GUNUNGSITOLI	127806	GUNUNGSITOLI BARAT	1278062004	GADA	0,5727	2021
5.873	16	SUMATERA SELATAN	1604	KABUPATEN LAHAT	160407	KOTA AGUNG	1604072003	SINGAPURE	0,5727	2021
5.874	16	SUMATERA SELATAN	1608	KABUPATEN OGAN KOMERING ULU TIMUR	160805	BUAY PEMUKA PELIUNG	1608052010	BANTAN	0,5727	2021
5.875	17	BENGKULU	1705	KABUPATEN SELUMA	170503	TALO	1705032036	LUBUK GADIS	0,5727	2021
5.876	17	BENGKULU	1708	KABUPATEN KEPAHANG	170807	SEBERANG MUSI	1708072011	TALANG BABATAN	0,5727	2021
5.877	18	LAMPUNG	1813	KABUPATEN PESIRIS BARAT	181307	WAY KRUI	1813072007	LABUHAN MANDI	0,5727	2021
5.878	21	KEPULAUAN RIAU	2104	KABUPATEN LINGGA	210409	SINGKEP SELATAN	2104092001	MAROK KECIL	0,5727	2021
5.879	32	JAWA BARAT	3201	KABUPATEN BOGOR	320119	JASINGA	3201192016	WIRAJAYA	0,5727	2021
5.880	32	JAWA BARAT	3205	KABUPATEN GARUT	320524	SINGAJAYA	3205242003	MEKARTANI	0,5727	2021



NO	KODE PROVINSI	NAMA PROVINSI	KODE KABUPATEN	NAMA KABUPATEN	KODE KECAMATAN	NAMA KECAMATAN	KODE DESA	NAMA DESA	IDM	TAHUN PRIORITAS TERTINGGAL
5.881	36	BANTEN	3601	KABUPATEN PANDEGLANG	360133	KORONCONG	3601332001	SUKAJAYA	0,5727	2021
5.882	36	BANTEN	3602	KABUPATEN LEBAK	360209	BANJARSARI	3602092005	CILEGONGILIR	0,5727	2021
5.883	52	NUSA TENGGARA BARAT	5202	KABUPATEN LOMBOK TENGAH	520211	PRAYA BARAT DAYA	5202112011	TEDUH	0,5727	2021
5.884	53	NUSA TENGGARA TIMUR	5303	KABUPATEN TIMOR TENGAH UTARA	530308	INSANA	5303082026	FATU'ANA	0,5727	2021
5.885	53	NUSA TENGGARA TIMUR	5308	KABUPATEN ENDE	530803	ENDE	5308032032	WAJAKEA JAYA	0,5727	2021
5.886	53	NUSA TENGGARA TIMUR	5309	KABUPATEN NGADA	530916	WOLOMEZE	5309162002	DENATANA	0,5727	2021
5.887	53	NUSA TENGGARA TIMUR	5309	KABUPATEN NGADA	530918	GOLEWA SELATAN	5309182003	WATU SIPI	0,5727	2021
5.888	53	NUSA TENGGARA TIMUR	5318	KABUPATEN SUMBA BARAT DAYA	531807	KODI	5318072004	HOMBA RANDE	0,5727	2021
5.889	53	NUSA TENGGARA TIMUR	5318	KABUPATEN SUMBA BARAT DAYA	531808	KODI UTARA	5318082002	HOMBA KARIPIT	0,5727	2021
5.890	61	KALIMANTAN BARAT	6111	KABUPATEN KAYONG UTARA	611102	SIMPANG HILIR	6111022006	SUNGAIMATA-MATA	0,5727	2021
5.891	62	KALIMANTAN TENGAH	6202	KABUPATEN KOTAWARINGIN TIMUR	620204	PARENGGEAN	6202042001	TEHANG	0,5727	2021
5.892	62	KALIMANTAN TENGAH	6203	KABUPATEN KAPUAS	620316	DADAHUP	6203162012	KAHURIPAN PERMAI	0,5727	2021
5.893	63	KALIMANTAN SELATAN	6302	KABUPATEN KOTABARU	630213	PAMUKAN UTARA	6302132014	WONOREJO	0,5727	2021
5.894	63	KALIMANTAN SELATAN	6308	KABUPATEN HULU SUNGAI UTARA	630804	AMUNTAI SELATAN	6308042014	TELUK PARING	0,5727	2021
5.895	71	SULAWESI UTARA	7105	KABUPATEN MINAHASA SELATAN	710503	RANOYAPO	7105032015	MOPOLU ESA	0,5727	2021
5.896	71	SULAWESI UTARA	7108	KABUPATEN BOLAANG MONGONDOW UTARA	710801	SANGKUB	7108012011	AMPENG SEMBEKA	0,5727	2021
5.897	72	SULAWESI TENGAH	7204	KABUPATEN TOLI TOLI	720401	DAMPAL SELATAN	7204012010	PUSE	0,5727	2021
5.898	73	SULAWESI SELATAN	7317	KABUPATE LUWU	731701	BASSE SANGTEMPE	7317012005	KANNA	0,5727	2021
5.899	74	SULAWESI TENGGARA	7405	KABUPATEN KONawe SELATAN	740525	ANDOOLO BARAT	7405252005	TAUPE	0,5727	2021
5.900	74	SULAWESI TENGGARA	7411	KABUPATEN KOLAKA TIMUR	741104	POLI POLIA	7411042011	INOTU MEWAO	0,5727	2021
5.901	74	SULAWESI TENGGARA	7414	KABUPATEN BUTON TENGAH	741405	TALAGA RAYA	7414052001	KOKOE	0,5727	2021
5.902	82	MALUKU UTARA	8204	KABUPATEN HALMAHERA SELATAN	820427	GANE TIMUR TENGAH	8204272001	BISUI	0,5727	2021
5.903	91	PAPUA	9103	KABUPATEN JAYAPURA	910311	KAUREH	9103112002	SEBUM	0,5727	2021
5.904	91	PAPUA	9119	KABUPATEN SUPIORI	911901	SUPIORI SELATAN	9119012019	MARYAIDORI	0,5727	2021
5.905	33	JAWA TENGAH	3304	KABUPATEN BANJARNEGARA	330418	KALIBENING	3304182004	KALIBOMBONG	0,5727	2021
5.906	33	JAWA TENGAH	3316	KABUPATEN BLORA	331602	RANDUBLATUNG	3316022002	BODEH	0,5727	2021
5.907	65	KALIMANTAN UTARA	6502	MALINAU	656502	MALINAU SELATAN HILIR	6502132003	PUNAN SETARAP	0,5727	2021
5.908	91	PAPUA	9110	SARMI	911010	PANTAI TIMUR	9110042013	BETAF DUA	0,5727	2021
5.909	33	JAWA TENGAH	3315	KABUPATEN GROBOGAN	331506	PULOKULON	3315062005	SIDOREJO	0,5727	2021
5.910	11	ACEH	1102	KABUPATEN ACEH TENGGARA	110212	KETAMBE	1102122003	LAWE MENGKUDU	0,5726	2021
5.911	11	ACEH	1104	KABUPATEN ACEH TENGAH	110401	LINGE	1104012023	UMANG	0,5726	2021
5.912	12	SUMATERA UTARA	1202	KABUPATEN TAPANULI UTARA	120212	SIPAHUTAR	1202122013	SABUNGANNIHUTA III	0,5726	2021
5.913	12	SUMATERA UTARA	1218	KABUPATEN SERDANG BEDAGAI	121811	SILINDA	1218112031	TAPAK MERIAH	0,5726	2021
5.914	16	SUMATERA SELATAN	1604	KABUPATEN LAHAT	160421	GUMAY TALANG	1604212004	MUARA TANDI	0,5726	2021
5.915	53	NUSA TENGGARA TIMUR	5313	KABUPATEN LEMBATA	531306	OMESURI	5313062003	LEUBATANG	0,5726	2021
5.916	63	KALIMANTAN SELATAN	6302	KABUPATEN KOTABARU	630219	PAMUKAN BARAT	6302192004	MANGKA	0,5726	2021
5.917	73	SULAWESI SELATAN	7322	KABUPATEN LUWU UTARA	732203	MASAMBA	7322032018	SUMILIN	0,5726	2021
5.918	74	SULAWESI TENGGARA	7405	KABUPATEN KONawe SELATAN	740506	LAINEA	7405062026	POLEWALI	0,5726	2021
5.919	81	MALUKU	8104	KABUPATEN BURU	810406	WAPLAU	8104062004	SAMALAGI	0,5726	2021
5.920	81	MALUKU	8105	KABUPATEN SERAM BAGIAN TIMUR	810511	GOROM TIMUR	8105112011	WAISALAN	0,5726	2021
5.921	92	PAPUA BARAT	9208	KAIMANA	929208	KAIMANA	9208012011	LUMIRA	0,5725	2021
5.922	11	ACEH	1106	KABUPATEN ACEH BESAR	110605	MONTASIK	1106052005	LAMNGA	0,5725	2021
5.923	11	ACEH	1108	KABUPATEN ACEH UTARA	110816	NISAM	1108162042	BINJEE	0,5725	2021
5.924	12	SUMATERA UTARA	1202	KABUPATEN TAPANULI UTARA	120209	SIBORONG-BORONG	1202092010	LOBU SIREGAR II	0,5725	2021
5.925	12	SUMATERA UTARA	1202	KABUPATEN TAPANULI UTARA	120214	GAROGA	1202142005	SIBAGANDING	0,5725	2021
5.926	12	SUMATERA UTARA	1206	KABUPATEN KARO	120612	SIMPANG EMPAT	1206122035	BULANBARU	0,5725	2021
5.927	12	SUMATERA UTARA	1213	KABUPATEN MANDAILING NATAL	121303	PANYABUNGAN TIMUR	1213032011	TANJUNG	0,5725	2021
5.928	14	RIAU	1401	KABUPATEN KAMPAR	140109	KAMPAR KIRI HULU	1401092022	BUKITBETUNG	0,5725	2021
5.929	17	BENGKULU	1704	KABUPATEN KAUAR	170408	SEMIDANG GUMAY	1704082009	NUSUK	0,5725	2021
5.930	17	BENGKULU	1707	KABUPATEN LEBONG	170706	TOPOS	1707062004	AJAI SIANG	0,5725	2021
5.931	53	NUSA TENGGARA TIMUR	5304	KABUPATEN BELU	530401	LAMAKNEN	5304012005	MAKIR	0,5725	2021
5.932	53	NUSA TENGGARA TIMUR	5309	KABUPATEN NGADA	530918	GOLEWA SELATAN	5309182011	RADAMASA	0,5725	2021
5.933	73	SULAWESI SELATAN	7309	KABUPATEN MAROS	730906	MALLLAWA	7309062009	ULUDAYA	0,5725	2021
5.934	74	SULAWESI TENGGARA	7402	KABUPATEN KONawe	740220	BESULUTU	7402202002	AMOSILU	0,5725	2021
5.935	74	SULAWESI TENGGARA	7411	KABUPATEN KOLAKA TIMUR	741107	MOWEWE	7411072009	SABI-SABILA	0,5725	2021
5.936	82	MALUKU UTARA	8202	KABUPATEN HALMAHERA TENGAH	820208	PATANI BARAT	8202082004	MAREALA	0,5725	2021



NO	KODE PROVINSI	NAMA PROVINSI	KODE KABUPATEN	NAMA KABUPATEN	KODE KECAMATAN	NAMA KECAMATAN	KODE DESA	NAMA DESA	IDM	TAHUN PRIORITAS TERTINGGAL
5.937	91	PAPUA	9107	PUNCAK JAYA	919107	GURAGE	9107182011	LULAME	0,5724	2021
5.938	91	PAPUA	9115	WAROPEN	919115	WAROPEN BAWAH	9115012003	WAREN I	0,5724	2021
5.939	11	ACEH	1105	KABUPATEN ACEH BARAT	110502	KAWAY XVI	1105022021	BLANG GEUNANG	0,5724	2021
5.940	11	ACEH	1108	KABUPATEN ACEH UTARA	110812	TANAH LUAS	1108122056	MATANG BALOY	0,5724	2021
5.941	11	ACEH	1111	KABUPATEN BIREUEN	111101	SAMALANGA	1111012010	MEUNASAH LUENG	0,5724	2021
5.942	11	ACEH	1113	KABUPATEN GAYO LUES	111303	RIKIT GAIB	1113032013	TUNGEL	0,5724	2021
5.943	12	SUMATERA UTARA	1201	KABUPATEN TAPANULI TENGAH	120113	SITAHUIS	1201132002	RAMPA	0,5724	2021
5.944	12	SUMATERA UTARA	1207	KABUPATEN DELI SERDANG	120703	SIBOLANGIT	1207032009	BULUH AWAR	0,5724	2021
5.945	12	SUMATERA UTARA	1211	KABUPATEN DAIRI	121108	SIEMPAT NEMPU HILIR	1211082003	PARDOMUAN	0,5724	2021
5.946	12	SUMATERA UTARA	1212	KABUPATEN TOBA SAMOSIR	121203	SILAEN	1212032031	MARBULANG	0,5724	2021
5.947	17	BENGKULU	1704	KABUPATEN KAUR	170413	LUNGKANG KULE	1704132001	DATAR LEBAR	0,5724	2021
5.948	17	BENGKULU	1705	KABUPATEN SELUMA	170503	TALO	1705032046	HARAPAN MULYA	0,5724	2021
5.949	32	JAWA BARAT	3206	KABUPATEN TASIKMALAYA	320604	PANCATENGAH	3206042011	PANCAWANGI	0,5724	2021
5.950	32	JAWA BARAT	3210	KABUPATEN MAJALENGKA	321001	LEMAHSUGIH	3210012010	CIGALEUH	0,5724	2021
5.951	53	NUSA TENGGARA TIMUR	5303	KABUPATEN TIMOR TENGAH UTARA	530309	INSANA UTARA	5303092006	FATUMTASA	0,5724	2021
5.952	53	NUSA TENGGARA TIMUR	5318	KABUPATEN SUMBA BARAT DAYA	531808	KODI UTARA	5318082003	WAILABUBUR	0,5724	2021
5.953	53	NUSA TENGGARA TIMUR	5320	KABUPATEN SABU RAIJUA	532001	SABU BARAT	5320012016	DJADU	0,5724	2021
5.954	61	KALIMANTAN BARAT	6105	KABUPATEN SINTANG	610506	KETUNGAU HULU	6105062027	UJUNG KEMPAS	0,5724	2021
5.955	63	KALIMANTAN SELATAN	6307	KABUPATEN HULU SUNGAI TENGAH	630710	BATANG ALAI TIMUR	6307102002	HINAS KIRI	0,5724	2021
5.956	72	SULAWESI TENGAH	7206	KABUPATEN MOROWALI	720607	MENUI KEPULAUAN	7206072001	TEREBINO	0,5724	2021
5.957	33	JAWA TENGAH	3315	KABUPATEN GROBOGAN	331505	GEYER	3315052009	JAMBANGAN	0,5724	2021
5.958	33	JAWA TENGAH	3317	KABUPATEN REMBANG	331702	BULU	3317022005	PINGGAN	0,5724	2021
5.959	35	JAWA TIMUR	3526	KABUPATEN BANGKALAN	352609	TANJUNG BUMI	3526092003	TAMBAK POCOK	0,5724	2021
5.960	35	JAWA TIMUR	3529	KABUPATEN SUMENEP	352918	DUNGKEK	3529182006	TAMAN SARE	0,5724	2021
5.961	11	ACEH	1108	KABUPATEN ACEH UTARA	110801	BAKTIYA	1108012050	LUENG BATA	0,5722	2021
5.962	11	ACEH	1108	KABUPATEN ACEH UTARA	110814	T. JAMBO AYE	1108142036	BIARA BARAT	0,5722	2021
5.963	11	ACEH	1109	KABUPATEN SIMEULUE	110902	SALANG	1109022008	TAMON JAYA	0,5722	2021
5.964	11	ACEH	1111	KABUPATEN BIREUEN	111102	JEUNIEB	1111022058	DAYAH BLANG RALEU	0,5722	2021
5.965	11	ACEH	1112	KABUPATEN ACEH BARAT DAYA	111206	BABAH ROT	1112062014	COT SEUMANTOK	0,5722	2021
5.966	12	SUMATERA UTARA	1202	KABUPATEN TAPANULI UTARA	120205	PAHAE JULU	1202052008	LUMBAN TONGA	0,5722	2021
5.967	12	SUMATERA UTARA	1204	KABUPATEN NIAS	120405	HILIDUHO	1204052021	DIMA	0,5722	2021
5.968	12	SUMATERA UTARA	1211	KABUPATEN DAIRI	121105	SILIMA PUNGGGA PUNGGGA	1211052021	LAE PANGINUMAN	0,5722	2021
5.969	12	SUMATERA UTARA	1212	KABUPATEN TOBA SAMOSIR	121201	BALIGE	1212012003	HUTANAMORA	0,5722	2021
5.970	12	SUMATERA UTARA	1212	KABUPATEN TOBA SAMOSIR	121210	ULUAN	1212102017	LUMBAN NABOLON	0,5722	2021
5.971	12	SUMATERA UTARA	1212	KABUPATEN TOBA SAMOSIR	121221	NASSAU	1212212002	LUMBAN RAU TIMUR	0,5722	2021
5.972	15	JAMBI	1501	KABUPATEN KERINCI	150104	SITINJAU LAUT	1501042009	AMBAI ATAS	0,5722	2021
5.973	16	SUMATERA SELATAN	1601	KABUPATEN OGAN KOMERING ULU	160108	PENGANDONAN	1601082017	TANJUNGAN	0,5722	2021
5.974	17	BENGKULU	1704	KABUPATEN KAUR	170415	PADANG GUCI HULU	1704152011	JATI MULYO	0,5722	2021
5.975	32	JAWA BARAT	3202	KABUPATEN SUKABUMI	320238	PURABAYA	3202382002	NEGLASARI	0,5722	2021
5.976	62	KALIMANTAN TENGAH	6206	KABUPATEN KATINGAN	620608	KATINGAN HULU	6206082013	TUMBANG HANGEI II	0,5722	2021
5.977	71	SULAWESI UTARA	7105	KABUPATEN MINAHASA SELATAN	710509	TENGA	7105092010	SAPA	0,5722	2021
5.978	74	SULAWESI TENGGARA	7405	KABUPATEN KONAWE SELATAN	740501	TINANGGEEA	7405012034	PANGGOOSI	0,5722	2021
5.979	74	SULAWESI TENGGARA	7412	KABUPATEN KONAWE KEPULAUAN	741202	WAWONII UTARA	7412022001	WAWOROE	0,5722	2021
5.980	81	MALUKU	8107	KABUPATEN KEPULAUAN ARU	810709	ARU SELATAN TIMUR	8107092008	JORANG	0,5722	2021
5.981	91	PAPUA	9107	PUNCAK JAYA	919107	GURAGE	9107182004	GWENGGU	0,5722	2021
5.982	65	KALIMANTAN UTARA	6503	KABUPATEN NUNUKAN	650304	LUMBIS	6503042023	TUBUS	0,5722	2021
5.983	73	SULAWESI SELATAN	7326	KABUPATEN TORAJA UTARA	732605	BUNTAO	7326052003	MISA'BABANA	0,5722	2021
5.984	91	PAPUA	9105	KABUPATEN KEPULAUAN YAPEN	910502	YAPEN BARAT	9105022012	WIMONI	0,5722	2021
5.985	12	SUMATERA UTARA	1203	KABUPATEN TAPANULI SELATAN	120302	BATANG TORU	1203022037	SISIPA	0,5721	2021
5.986	12	SUMATERA UTARA	1207	KABUPATEN DELI SERDANG	120703	SIBOLANGIT	1207032015	NEGERI GUGUNG	0,5721	2021
5.987	12	SUMATERA UTARA	1213	KABUPATEN MANDAILING NATAL	121313	BATANG NATAL	1213132021	SIPOGU	0,5721	2021
5.988	12	SUMATERA UTARA	1220	KABUPATEN PADANG LAWAS UTARA	122005	PADANG BOLAK JULU	1220052017	PADANG BARUAS	0,5721	2021
5.989	12	SUMATERA UTARA	1278	KOTA GUNUNGSITOLI	127802	GUNUNGSITOLI SELATAN	1278022014	HILIGODU OMBOLATA	0,5721	2021
5.990	18	LAMPUNG	1808	KABUPATEN WAY KANAN	180807	NEGERI AGUNG	1808072007	KOTA BARU	0,5721	2021
5.991	53	NUSA TENGGARA TIMUR	5321	KABUPATEN MALAKA	532111	KOBALIMA	5321112006	LAKEKUN UTARA	0,5721	2021
5.992	72	SULAWESI TENGAH	7202	KABUPATEN POSO	720206	PAMONA SELATAN	7202062006	PANDAYORA	0,5721	2021



NO	KODE PROVINSI	NAMA PROVINSI	KODE KABUPATEN	NAMA KABUPATEN	KODE KECAMATAN	NAMA KECAMATAN	KODE DESA	NAMA DESA	IDM	TAHUN PRIORITAS TERTINGGAL
5.993	33	JAWA TENGAH	3315	KABUPATEN GROBOGAN	331506	PULOKULON	3315062009	JETAKSARI	0,5721	2021
5.994	33	JAWA TENGAH	3328	KABUPATEN TEGAL	332808	KEDUNGBANTENG	3328082007	MARGAMULYA	0,5721	2021
5.995	16	SUMATERA SELATAN	1604	KABUPATEN LAHAT	160422	PAGAR GUNUNG	1604222006	AIR LINGKAR	0,5721	2021
5.996	53	NUSA TENGGARA TIMUR	5314	KABUPATEN ROTE NDAO	531405	PANTAI BARU	5314052008	EDALODE	0,5721	2021
5.997	74	SULAWESI TENGGARA	7406	KABUPATEN BOMBANA	740610	POLEANG UTARA	7406102001	TANPABULU	0,5721	2021
5.998	75	GORONTALO	7501	KABUPATEN GORONTALO	750104	TIBAWA	7501042010	ILOPONU	0,5721	2021
5.999	53	NUSA TENGGARA TIMUR	5319	MANGGARAI TIMUR	535319	RANA MESE	5319072011	WAE NGGORI	0,5721	2021
6.000	53	NUSA TENGGARA TIMUR	5302	TIMOR TENGAH SELATAN	535302	KUANFATU	5302112007	KUANFATU	0,5720	2021
6.001	92	PAPUA BARAT	9207	TELUK WONDAMA	929207	WAMESA	9207052002	AMBUAR	0,5720	2021
6.002	11	ACEH	1102	KABUPATEN ACEH TENGGARA	110215	TANOAH ALAS	1102152008	LAWE TUNGKAL	0,5719	2021
6.003	11	ACEH	1111	KABUPATEN BIREUEN	111103	PEUDADA	1111032033	KEUDE ALUE RHENG	0,5719	2021
6.004	12	SUMATERA UTARA	1220	KABUPATEN PADANG LAWAS UTARA	122004	PADANG BOLAK	1220042030	SIBATANG KAYU	0,5719	2021
6.005	12	SUMATERA UTARA	1221	KABUPATEN PADANG LAWAS	122105	HUTA RAJA TINGGI	1221052013	PASAR PANYABUNGAN	0,5719	2021
6.006	13	SUMATERA BARAT	1305	KABUPATEN PADANG PARIAMAN	130512	PADANG SAGO	1305122002	KOTO DALAM	0,5719	2021
6.007	15	JAMBI	1502	KABUPATEN MERANGIN	150201	JANGKAT	1502012004	RANTAU KERMAH	0,5719	2021
6.008	16	SUMATERA SELATAN	1611	KABUPATEN EMPAT LAWANG	161106	TALANG PADANG	1611062009	KEMBAHANG BARU	0,5719	2021
6.009	17	BENGKULU	1703	KABUPATEN BENGKULU UTARA	170313	NAPAL PUTIH	1703132004	JABI	0,5719	2021
6.010	18	LAMPUNG	1802	KABUPATEN LAMPUNG TENGAH	180212	SEPUTIH SURABAYA	1802122012	SRIMULYA JAYA	0,5719	2021
6.011	18	LAMPUNG	1808	KABUPATEN WAY KANAN	180811	NEGARA BATIN	1808112006	SRI MENANTI	0,5719	2021
6.012	36	BANTEN	3601	KABUPATEN PANDEGLANG	360118	CIMANUK	3601182001	CIMANUK	0,5719	2021
6.013	53	NUSA TENGGARA TIMUR	5315	KABUPATEN MANGGARAI BARAT	531503	LEMBOR	5315032025	NGANCAR	0,5719	2021
6.014	53	NUSA TENGGARA TIMUR	5315	KABUPATEN MANGGARAI BARAT	531510	MBELILING	5315102013	WATU WANGKA	0,5719	2021
6.015	61	KALIMANTAN BARAT	6105	KABUPATEN SINTANG	610520	SUNGAI TEBELIAN	6105202022	BAYA MULYA	0,5719	2021
6.016	71	SULAWESI UTARA	7104	KABUPATEN KEPULAUAN TALAUD	710406	KABARUAN	7104062020	BULUDE SELATAN	0,5719	2021
6.017	73	SULAWESI SELATAN	7324	KABUPATEN LUWU TIMUR	732409	TOMONI TIMUR	7324092008	CENDANA HITAM TIMUR	0,5719	2021
6.018	76	SULAWESI BARAT	7602	KABUPATEN MAMUJU	760211	TOMMO	7602112008	KAKULLASANG	0,5719	2021
6.019	81	MALUKU	8101	KABUPATEN MALUKU TENGAH	810113	PULAU HARUKU	8101132007	KABAUW	0,5719	2021
6.020	81	MALUKU	8105	KABUPATEN SERAM BAGIAN TIMUR	810511	GOROM TIMUR	8105112010	ARMADA	0,5719	2021
6.021	33	JAWA TENGAH	3323	KABUPATEN TEMANGGUNG	332301	BULU	3323012014	MALANGSARI	0,5719	2021
6.022	33	JAWA TENGAH	3326	KABUPATEN PEKALONGAN	332615	TIRTO	3326152012	KARANGJOMPO	0,5719	2021
6.023	53	NUSA TENGGARA TIMUR	5302	TIMOR TENGAH SELATAN	535302	AMANATUN UTARA	5302092015	MUNA	0,5719	2021
6.024	11	ACEH	1108	KABUPATEN ACEH UTARA	110819	BAKTIYA BARAT	1108192009	MATANG TEUNGOH	0,5718	2021
6.025	13	SUMATERA BARAT	1309	KABUPATEN KEPULAUAN MENTAWAI	130905	SIBERUT BARAT	1309052003	SIGAPOKNA	0,5718	2021
6.026	14	RIAU	1401	KABUPATEN KAMPAR	140103	TAMBANG	1401032017	PALUNGRAYA	0,5718	2021
6.027	18	LAMPUNG	1805	KABUPATEN TULANG BAWANG	180518	RAWA JITU TIMUR	1805182002	BUMI DIPASENA AGUNG	0,5718	2021
6.028	53	NUSA TENGGARA TIMUR	5303	KABUPATEN TIMOR TENGAH UTARA	530309	INSANA UTARA	5303092009	HUMUSU OEKOLO	0,5718	2021
6.029	53	NUSA TENGGARA TIMUR	5313	KABUPATEN LEMBATA	531303	ILE APE	5313032018	MURUONA	0,5718	2021
6.030	62	KALIMANTAN TENGAH	6213	KABUPATEN BARITO TIMUR	621303	PATANGKEP TUTUI	6213032006	KOTAM	0,5718	2021
6.031	72	SULAWESI TENGAH	7203	KABUPATEN DONGGALA	720314	SOJOL	7203142013	PANGALASIANG	0,5718	2021
6.032	72	SULAWESI TENGAH	7208	KABUPATEN PARIGI MOUTONG	720805	TOMINI	7208052027	AMBESIA BARAT	0,5718	2021
6.033	73	SULAWESI SELATAN	7326	KABUPATEN TORAJA UTARA	732613	BUNTU PEPASAN	7326132013	PONGLU	0,5718	2021
6.034	74	SULAWESI TENGGARA	7413	KABUPATEN MUNA BARAT	741309	TIWORO KEPULAUAN	7413092007	LAWORO	0,5718	2021
6.035	76	SULAWESI BARAT	7605	KABUPATEN MAJENE	760505	ULUMANDA	7605052005	SALUTAMBUNG	0,5718	2021
6.036	91	PAPUA	9101	KABUPATEN MERAUKE	910101	MERAUKE	9101012019	BOKEM	0,5718	2021
6.037	92	PAPUA BARAT	9203	KABUPATEN FAK FAK	920302	FAK-FAK BARAT	9203022014	PORUM	0,5718	2021
6.038	33	JAWA TENGAH	3310	KABUPATEN KLATEN	331014	JUWIRING	3310142007	SERENAN	0,5718	2021
6.039	71	SULAWESI UTARA	7105	KABUPATEN MINAHASA SELATAN	710510	AMURANG	7105102018	KILOMETER 3	0,5717	2021
6.040	73	SULAWESI SELATAN	7318	KABUPATEN TANA TORAJA	731833	SANGALLA SELATAN	7318332003	BATUALU SELATAN	0,5717	2021
6.041	74	SULAWESI TENGGARA	7411	KABUPATEN KOLAKA TIMUR	741101	TIRAWUTA	7411012004	TAWAINALU	0,5717	2021
6.042	91	PAPUA	9118	ASMAT	911818	AGATS	9118012007	PER	0,5717	2021
6.043	11	ACEH	1105	KABUPATEN ACEH BARAT	110502	KAWAY XVI	1105022007	MAREK	0,5716	2021
6.044	11	ACEH	1110	KABUPATEN ACEH SINGKIL	111002	SIMPANG KANAN	1110022005	PANGI	0,5716	2021
6.045	11	ACEH	1118	KABUPATEN PIDIE JAYA	111801	MEUREUDU	1118012001	MEUNASAH BALEK	0,5716	2021
6.046	18	LAMPUNG	1808	KABUPATEN WAY KANAN	180802	KASUI	1808022003	KARANG LANTANG	0,5716	2021
6.047	52	NUSA TENGGARA BARAT	5206	KABUPATEN BIMA	520608	DONGGO	5206082013	BUMI PAJO	0,5716	2021
6.048	53	NUSA TENGGARA TIMUR	5316	KABUPATEN NAGEKEO	531604	MAUPONGGO	5316042002	BELA	0,5716	2021



NO	KODE PROVINSI	NAMA PROVINSI	KODE KABUPATEN	NAMA KABUPATEN	KODE KECAMATAN	NAMA KECAMATAN	KODE DESA	NAMA DESA	IDM	TAHUN PRIORITAS TERTINGGAL
6.049	61	KALIMANTAN BARAT	6106	KABUPATEN KAPUAS HULU	610601	PUTUSSIBAU UTARA	6106012018	TANJUNG LASA	0,5716	2021
6.050	61	KALIMANTAN BARAT	6108	KABUPATEN LANDAK	610801	NGABANG	6108012006	SUNGAI KELI	0,5716	2021
6.051	62	KALIMANTAN TENGAH	6206	KABUPATEN KATINGAN	620603	TEWANG SANGALANG GARING	6206032003	TEWANG RANGAS	0,5716	2021
6.052	72	SULAWESI TENGAH	7207	KABUPATEN BANGGAI KEPULAUAN	720705	LIANG	7207052001	TANGKOP	0,5716	2021
6.053	72	SULAWESI TENGAH	7211	KABUPATEN BANGGAI LAUT	721105	LABOBO	7211052008	PADINGKIAN	0,5716	2021
6.054	81	MALUKU	8101	KABUPATEN MALUKU TENGAH	810102	TEON NILA SERUA	8101022012	LESLURU	0,5716	2021
6.055	35	JAWA TIMUR	3524	KABUPATEN LAMONGAN	352419	KEMBANGBAHU	3524192009	MAOR	0,5716	2021
6.056	11	ACEH	1102	KABUPATEN ACEH TENGGARA	110210	SEMADAM	1102102016	SELAMAT INDAH	0,5716	2021
6.057	11	ACEH	1105	KABUPATEN ACEH BARAT	110507	ARONGAN LAMBALEK	1105072012	PERIBU	0,5716	2021
6.058	11	ACEH	1115	KABUPATEN NAGAN RAYA	111505	DARUL MAKMUR	1115052016	BLANG BARO	0,5716	2021
6.059	15	JAMBI	1503	KABUPATEN SAROLANGUN	150301	BATANG ASAI	1503012019	KASIRO	0,5716	2021
6.060	32	JAWA BARAT	3208	KABUPATEN KUNINGAN	320803	SUBANG	3208032007	JATISARI	0,5716	2021
6.061	61	KALIMANTAN BARAT	6101	KABUPATEN SAMBAS	610114	SAJAD	6101142003	MEKAR JAYA	0,5716	2021
6.062	72	SULAWESI TENGAH	7201	KABUPATEN BANGGAI	720107	PAGIMANA	7201072043	AMPERA	0,5716	2021
6.063	73	SULAWESI SELATAN	7315	KABUPATEN PINRANG	731512	BATU LAPPA	7315122006	WATANG KASSA	0,5716	2021
6.064	74	SULAWESI TENGGARA	7410	KABUPATEN BUTON UTARA	741004	KULISUSU BARAT	7410042014	LABULANDA	0,5716	2021
6.065	75	GORONTALO	7504	KABUPATEN PAHUWATO	750408	DENGILO	7504082005	HUTAMOPUTI	0,5716	2021
6.066	91	PAPUA	9109	KABUPATEN MIMIKA	910908	MIMIKA TENGAH	9109082001	ATUKA	0,5716	2021
6.067	33	JAWA TENGAH	3305	KABUPATEN KEBUMEN	330502	BUAYAN	3305022012	ROGODONO	0,5716	2021
6.068	62	KALIMANTAN TENGAH	6202	KOTAWARINGIN TIMUR	620202	MENTAYA HULU	6202032009	TANGKA ROBACH	0,5716	2021
6.069	53	NUSA TENGGARA TIMUR	5305	ALOR	530505	ALOR BARAT LAUT	5305052022	O'A MATE	0,5716	2021
6.070	91	PAPUA	9106	BIAK NUMFOR	910610	BIAK TIMUR	9106032017	KAJASBO	0,5714	2021
6.071	91	PAPUA	9106	BIAK NUMFOR	910610	ORIDEK	9106022004	MARAUW	0,5714	2021
6.072	11	ACEH	1102	KABUPATEN ACEH TENGGARA	110207	DARUL HASANAH	1102072018	DARUL MAKMUR	0,5714	2021
6.073	11	ACEH	1109	KABUPATEN SIMEULUE	110905	TELUK DALAM	1109052008	LUAN BALU	0,5714	2021
6.074	11	ACEH	1116	KABUPATEN ACEH TAMIANG	111602	BENDAHARA	1116022036	MESJID BENDAHARA	0,5714	2021
6.075	12	SUMATERA UTARA	1207	KABUPATEN DELI SERDANG	120719	GALANG	1207192019	NOGOREJO	0,5714	2021
6.076	12	SUMATERA UTARA	1209	KABUPATEN ASAHAN	120930	PULO BANDRING	1209302006	SUKA MAKMUR	0,5714	2021
6.077	12	SUMATERA UTARA	1212	KABUPATEN TOBA SAMOSIR	121210	ULUAN	1212102003	LUMBAN BINANGA	0,5714	2021
6.078	14	RIAU	1409	KABUPATEN KUANTAN SINGINGI	140901	KUANTAN MUDIK	1409012017	RANTAU SIALANG	0,5714	2021
6.079	18	LAMPUNG	1807	KABUPATEN LAMPUNG TIMUR	180712	SEKAMPUNG UDIK	1807122013	GUNUNG MULYO	0,5714	2021
6.080	21	KEPULAUAN RIAU	2104	KABUPATEN LINGGA	210403	SENAYANG	2104032008	TANJUNG KELIT	0,5714	2021
6.081	53	NUSA TENGGARA TIMUR	5310	KABUPATEN MANGGARAI	531017	CIBAL BARAT	5310172001	BERE	0,5714	2021
6.082	53	NUSA TENGGARA TIMUR	5311	KABUPATEN SUMBA TIMUR	531112	PABERIWAI	5311122005	PABERA MANERA	0,5714	2021
6.083	53	NUSA TENGGARA TIMUR	5318	KABUPATEN SUMBA BARAT DAYA	531804	WEWEWA BARAT	5318042012	REDA PADA	0,5714	2021
6.084	62	KALIMANTAN TENGAH	6203	KABUPATEN KAPUAS	620307	KAPUAS MURUNG	6203072018	PALINGKAU SEJAHTERA	0,5714	2021
6.085	71	SULAWESI UTARA	7101	KABUPATEN BOLAANG MONGONDOW	710112	LOLAK	7101122006	MOTABANG	0,5714	2021
6.086	72	SULAWESI TENGAH	7204	KABUPATEN TOLI TOLI	720404	BASIDONDO	7204042004	SILONDOU	0,5714	2021
6.087	72	SULAWESI TENGAH	7210	KABUPATEN SIGI	721006	KULAWI SELATAN	7210062006	WATUKILO	0,5714	2021
6.088	73	SULAWESI SELATAN	7309	KABUPATEN MAROS	730911	TOMPOBULU	7309112002	BENTENG GAJAH	0,5714	2021
6.089	74	SULAWESI TENGGARA	7402	KABUPATEN KONAWE	740225	MELUHU	7402252006	LAROWIU	0,5714	2021
6.090	33	JAWA TENGAH	3328	KABUPATEN TEGAL	332812	TALANG	3328122010	KEBASEN	0,5714	2021
6.091	35	JAWA TIMUR	3502	KABUPATEN PONOROGO	350202	NGRAYUN	3502022002	SENDANG	0,5714	2021
6.092	35	JAWA TIMUR	3529	KABUPATEN SUMENEP	352924	ARJASA	3529242008	SAWAH SUMUR	0,5714	2021
6.093	11	ACEH	1103	KABUPATEN ACEH TIMUR	110315	BANDA ALAM	1103152016	PAYA LAMAN	0,5713	2021
6.094	11	ACEH	1108	KABUPATEN ACEH UTARA	110803	KUTA MAKMUR	1108032010	MEUNYE CUT BAHAGIA	0,5713	2021
6.095	12	SUMATERA UTARA	1202	KABUPATEN TAPANULI UTARA	120215	MUARA	1202152004	HUTAGINJANG	0,5713	2021
6.096	12	SUMATERA UTARA	1205	KABUPATEN LANGKAT	120522	KUTAMBARU	1205222005	NAMOTERAS	0,5713	2021
6.097	14	RIAU	1404	KABUPATEN INDRAGIRI HILIR	140411	BATANG TUAKA	1404112005	SUNGAIRAYA	0,5713	2021
6.098	16	SUMATERA SELATAN	1608	KABUPATEN OGAN KOMERING ULU TIMUR	160806	MADANG SUKU II	1608062002	RIANG BANDUNG	0,5713	2021
6.099	16	SUMATERA SELATAN	1611	KABUPATEN EMPAT LAWANG	161101	MUARA PINANG	1611012012	GEDUNG AGUNG	0,5713	2021
6.100	36	BANTEN	3602	KABUPATEN LEBAK	360207	BOJONGMANIK	3602072004	BOJONGMANIK	0,5713	2021
6.101	52	NUSA TENGGARA BARAT	5204	KABUPATEN SUMBAWA	520428	ORONG TELU	5204282004	SEBEOK	0,5713	2021
6.102	52	NUSA TENGGARA BARAT	5206	KABUPATEN BIMA	520615	SOROMANDI	5206152006	SAMPUNGU	0,5713	2021
6.103	52	NUSA TENGGARA BARAT	5206	KABUPATEN BIMA	520617	LAMBITU	5206172002	KUTA	0,5713	2021
6.104	53	NUSA TENGGARA TIMUR	5308	KABUPATEN ENDE	530801	NANGAPANDA	5308012003	WATUMITE	0,5713	2021



NO	KODE PROVINSI	NAMA PROVINSI	KODE KABUPATEN	NAMA KABUPATEN	KODE KECAMATAN	NAMA KECAMATAN	KODE DESA	NAMA DESA	IDM	TAHUN PRIORITAS TERTINGGAL
6.105	53	NUSA TENGGARA TIMUR	5309	KABUPATEN NGADA	530909	RIUNG	5309092020	LENGKOSAMBI UTARA	0,5713	2021
6.106	61	KALIMANTAN BARAT	6110	KABUPATEN MELAWI	611005	SAYAN	6110052012	SILING PERMAI	0,5713	2021
6.107	64	KALIMANTAN TIMUR	6408	KABUPATEN KUTAI TIMUR	640809	BENGALON	6408092002	SEKERAT	0,5713	2021
6.108	65	KALIMANTAN UTARA	6503	KABUPATEN NUNUKAN	650305	KRAYAN	6503052046	LIANG BIADUNG	0,5713	2021
6.109	72	SULAWESI TENGAH	7207	KABUPATEN BANGGAI KEPULAUAN	720718	BUKO SELATAN	7207182002	KAMBANI	0,5713	2021
6.110	74	SULAWESI TENGGARA	7403	KABUPATEN MUNA	740320	KONTUNAGA	7403202002	LAPODIDI	0,5713	2021
6.111	74	SULAWESI TENGGARA	7408	KABUPATEN KOLAKA UTARA	740811	PAKUE UTARA	7408112002	PAKUE	0,5713	2021
6.112	74	SULAWESI TENGGARA	7411	KABUPATEN KOLAKA TIMUR	741101	TIRAWUTA	7411012005	WOIHA	0,5713	2021
6.113	81	MALUKU	8102	KABUPATEN MALUKU TENGGARA	810203	KEI BESAR	8102032025	HARANGUR	0,5713	2021
6.114	81	MALUKU	8102	KABUPATEN MALUKU TENGGARA	810216	HOAT SORBAY	8102162001	TETOAT	0,5713	2021
6.115	91	PAPUA	9103	KABUPATEN JAYAPURA	910314	NAMBLUONG	9103142004	YOKASIB	0,5713	2021
6.116	91	PAPUA	9105	KABUPATEN KEPULAUAN YAPEN	910512	WINDESI	9105122005	ASAI	0,5713	2021
6.117	91	PAPUA	9106	KABUPATEN BIAK NUMFOR	910621	BONDIFUAR	9106212005	SANSUNDI	0,5713	2021
6.118	33	JAWA TENGAH	3306	KABUPATEN PURWOREJO	330614	GEBANG	3306142022	PRUMBEN	0,5713	2021
6.119	33	JAWA TENGAH	3307	KABUPATEN WONOSOBO	330711	MOJOTENGAH	3307112016	DERONGISOR	0,5713	2021
6.120	35	JAWA TIMUR	3529	KABUPATEN SUMENEP	352913	PASONGSONGAN	3529132004	RAJUN	0,5713	2021
6.121	91	PAPUA	9106	BIAK NUMFOR	919106	NUMFOR TIMUR	9106052015	ASARYENDI	0,5713	2021
6.122	16	SUMATERA SELATAN	1610	KABUPATEN OGAN ILIR	161009	PEMULUTAN SELATAN	1610092012	SUNGAI KELI	0,5712	2021
6.123	32	JAWA BARAT	3205	KABUPATEN GARUT	320529	CIBALONG	3205292005	SAGARA	0,5712	2021
6.124	32	JAWA BARAT	3208	KABUPATEN KUNINGAN	320802	CINIRU	3208022009	PAMUPUKAN	0,5712	2021
6.125	53	NUSA TENGGARA TIMUR	5313	KABUPATEN LEMBATA	531303	ILE APE	5313032006	BUNGAMUDA	0,5712	2021
6.126	53	NUSA TENGGARA TIMUR	5313	KABUPATEN LEMBATA	531305	NUBATUKAN	5313052008	WATOKOBU	0,5712	2021
6.127	61	KALIMANTAN BARAT	6111	KABUPATEN KAYONG UTARA	611106	KEPULAUAN KARIMATA	6111062002	BETOK JAYA	0,5712	2021
6.128	62	KALIMANTAN TENGAH	6203	KABUPATEN KAPUAS	620302	KAPUAS HILIR	6203022006	BAKUNGIN	0,5712	2021
6.129	74	SULAWESI TENGGARA	7402	KABUPATEN KONAWE	740215	TONGAUNA	7402152016	NAMBEABORU	0,5712	2021
6.130	35	JAWA TIMUR	3502	KABUPATEN PONOROGO	350202	NGRAYUN	3502022011	GEDANGAN	0,5712	2021
6.131	11	ACEH	1102	KABUPATEN ACEH TENGGARA	110203	BAMBEL	1102032013	PEDESI	0,5711	2021
6.132	11	ACEH	1107	KABUPATEN PIDIE	110704	DELIMA	1107042034	DAYAH BEUAH	0,5711	2021
6.133	11	ACEH	1107	KABUPATEN PIDIE	110704	DELIMA	1107042035	KRUENG COT	0,5711	2021
6.134	11	ACEH	1109	KABUPATEN SIMEULUE	110901	SIMEULUE TENGAH	1109012024	SITUFA JAYA	0,5711	2021
6.135	11	ACEH	1111	KABUPATEN BIREUEN	111111	SIMPANG MAMPLAM	1111112001	RHEUM BARAT	0,5711	2021
6.136	16	SUMATERA SELATAN	1604	KABUPATEN LAHAT	160415	MULAK ULU	1604152011	BABATAN	0,5711	2021
6.137	16	SUMATERA SELATAN	1609	KABUPATEN OGAN KOMERING ULU SELATAN	160909	BUAY PEMACA	1609092009	SUMBER RINGIN	0,5711	2021
6.138	17	BENGKULU	1705	KABUPATEN SELUMA	170512	TALO KECIL	1705122001	PERING BARU	0,5711	2021
6.139	18	LAMPUNG	1803	KABUPATEN LAMPUNG UTARA	180320	SUNGKAI JAYA	1803202008	CEMPAKA BARAT	0,5711	2021
6.140	18	LAMPUNG	1808	KABUPATEN WAY KANAN	180802	KASUI	1808022016	TANGKAS	0,5711	2021
6.141	36	BANTEN	3602	KABUPATEN LEBAK	360204	CIPANAS	3602042003	GIRILAYA	0,5711	2021
6.142	36	BANTEN	3602	KABUPATEN LEBAK	360226	CIHARA	3602262008	KARANGKAMULYAN	0,5711	2021
6.143	53	NUSA TENGGARA TIMUR	5303	KABUPATEN TIMOR TENGAH UTARA	530322	BIBOKI TAN PAH	5303222003	OEKOPA	0,5711	2021
6.144	53	NUSA TENGGARA TIMUR	5308	KABUPATEN ENDE	530806	DETUSOKO	5308062005	ROA	0,5711	2021
6.145	53	NUSA TENGGARA TIMUR	5318	KABUPATEN SUMBA BARAT DAYA	531805	WEWEWA SELATAN	5318052002	WERI LOLO	0,5711	2021
6.146	53	NUSA TENGGARA TIMUR	5318	KABUPATEN SUMBA BARAT DAYA	531809	KOTA TAMBOLAKA	5318092007	KADI PADA	0,5711	2021
6.147	71	SULAWESI UTARA	7105	KABUPATEN MINAHASA SELATAN	710516	MAESAAN	7105162006	TAMBELANG	0,5711	2021
6.148	72	SULAWESI TENGAH	7204	KABUPATEN TOLI TOLI	720404	BASIDONDO	7204042006	KONGKOMOS	0,5711	2021
6.149	74	SULAWESI TENGGARA	7402	KABUPATEN KONAWE	740232	KONAWE	7402322006	UELAWU	0,5711	2021
6.150	74	SULAWESI TENGGARA	7402	KABUPATEN KONAWE	740232	KONAWE	7402322007	MEKOWU	0,5711	2021
6.151	74	SULAWESI TENGGARA	7409	KABUPATEN KONAWE UTARA	740902	WIWIRANO	7409022022	LAROMPANA	0,5711	2021
6.152	74	SULAWESI TENGGARA	7414	KABUPATEN BUTON TENGAH	741402	MAWASANGKA TIMUR	7414022008	BATUBANAWA	0,5711	2021
6.153	75	GORONTALO	7504	KABUPATEN PAHUWATO	750411	WANGGARASI	7504112006	YIPILO	0,5711	2021
6.154	81	MALUKU	8107	KABUPATEN KEPULAUAN ARU	810703	ARU TENGAH	8107032006	LORANG	0,5711	2021
6.155	81	MALUKU	8107	KABUPATEN KEPULAUAN ARU	810703	ARU TENGAH	8107032040	SELILAU	0,5711	2021
6.156	91	PAPUA	9101	KABUPATEN MERAUKE	910112	NAUKENJERAI	9101122001	KULER	0,5711	2021
6.157	35	JAWA TIMUR	3517	KABUPATEN JOMBANG	351705	WONOSALAM	3517052006	CARANGWULUNG	0,5711	2021
6.158	53	NUSA TENGGARA TIMUR	5319	MANGGARAI TIMUR	531903	LAMBA LEDA	5319032013	COMPANG MEKAR	0,5711	2021
6.159	11	ACEH	1107	KABUPATEN PIDIE	110714	PADANG TIJI	1107142016	CUT PEUDAYA	0,5711	2021
6.160	11	ACEH	1107	KABUPATEN PIDIE	110714	PADANG TIJI	1107142056	JOK TANJONG	0,5711	2021



NO	KODE PROVINSI	NAMA PROVINSI	KODE KABUPATEN	NAMA KABUPATEN	KODE KECAMATAN	NAMA KECAMATAN	KODE DESA	NAMA DESA	IDM	TAHUN PRIORITAS TERTINGGAL
6.161	11	ACEH	1107	KABUPATEN PIDIE	110716	PIDIE	1107162063	PAYA LINTEUNG	0,5711	2021
6.162	11	ACEH	1108	KABUPATEN ACEH UTARA	110815	SAWANG	1108152022	PAYA RABO TIMU	0,5711	2021
6.163	11	ACEH	1111	KABUPATEN BIREUEN	111105	PEUSANGAN	1111052040	COT RABO BAROH	0,5711	2021
6.164	12	SUMATERA UTARA	1203	KABUPATEN TAPANULI SELATAN	120302	BATANG TORU	1203022004	HUTA GODANG	0,5711	2021
6.165	12	SUMATERA UTARA	1212	KABUPATEN TOBA SAMOSIR	121207	PORSEA	1212072004	AMBORGANG	0,5711	2021
6.166	13	SUMATERA BARAT	1302	KABUPATEN SOLOK	130211	X KOTO SINGKARAK	1302112005	ARIPAN	0,5711	2021
6.167	16	SUMATERA SELATAN	1608	KABUPATEN OGAN KOMERING ULU TIMUR	160807	MADANG SUKU I	1608072004	KARTA MULYA	0,5711	2021
6.168	16	SUMATERA SELATAN	1610	KABUPATEN OGAN ILIR	161005	PEMULUTAN	1610052023	SUNGAI RASAU	0,5711	2021
6.169	16	SUMATERA SELATAN	1610	KABUPATEN OGAN ILIR	161010	PEMULUTAN BARAT	1610102008	SERI BANDUNG	0,5711	2021
6.170	18	LAMPUNG	1813	KABUPATEN PESIRIR BARAT	181304	PESIRIR UTARA	1813042009	WALUR	0,5711	2021
6.171	53	NUSA TENGGARA TIMUR	5320	KABUPATEN SABU RAIJUA	532001	SABU BARAT	5320012007	RAEDEWA	0,5711	2021
6.172	61	KALIMANTAN BARAT	6105	KABUPATEN SINTANG	610508	KAYAN HILIR	6105082013	PAKAK	0,5711	2021
6.173	63	KALIMANTAN SELATAN	6302	KABUPATEN KOTABARU	630204	PULAU LAUT TIMUR	6302042013	KARANGSARI INDAH	0,5711	2021
6.174	64	KALIMANTAN TIMUR	6402	KABUPATEN KUTAI KARTANEGARA	640209	KENOHAN	6402092007	TELUK MUDA	0,5711	2021
6.175	72	SULAWESI TENGAH	7202	KABUPATEN POSO	720203	LAGE	7202032017	RATO'OMBU	0,5711	2021
6.176	72	SULAWESI TENGAH	7208	KABUPATEN PARIGI MOUTONG	720802	AMPIBABA	7208022032	TOLOLE RAYA	0,5711	2021
6.177	72	SULAWESI TENGAH	7212	KABUPATEN MOROWALI UTARA	721207	SOYO JAYA	7212072002	SUMARA JAYA	0,5711	2021
6.178	73	SULAWESI SELATAN	7318	KABUPATEN TANA TORAJA	731802	BITTUANG	7318022018	BUTTU LIMBONG	0,5711	2021
6.179	74	SULAWESI TENGGARA	7402	KABUPATEN KONAWA	740237	ONEMBUTE	7402372008	KASUMEIA	0,5711	2021
6.180	74	SULAWESI TENGGARA	7404	KABUPATEN BUTON	740423	LASALIMU	7404232010	SRIBATARA	0,5711	2021
6.181	82	MALUKU UTARA	8205	KABUPATEN KEPULAUAN SULA	820511	MANGOLI TENGAH	8205112007	WAITULIA	0,5711	2021
6.182	33	JAWA TENGAH	3308	KABUPATEN MAGELANG	330813	KALIANGKRIK	3308132008	PENGARENGAN	0,5711	2021
6.183	53	NUSA TENGGARA TIMUR	5313	LEMBATA	535313	ILE APE TIMUR	5313092003	LAMAWOLO	0,5711	2021
6.184	91	PAPUA	9106	BIAK NUMFOR	919106	ANDEY	9106142004	WONABRAIDI	0,5711	2021
6.185	11	ACEH	1102	KABUPATEN ACEH TENGGARA	110215	TANOAH ALAS	1102152007	TENEMBAK ALAS	0,5710	2021
6.186	11	ACEH	1107	KABUPATEN PIDIE	110706	GEULUMPANG TIGA	1107062012	BALEE	0,5710	2021
6.187	11	ACEH	1107	KABUPATEN PIDIE	110716	PIDIE	1107162061	ALUE	0,5710	2021
6.188	11	ACEH	1107	KABUPATEN PIDIE	110718	SIMPANG TIGA	1107182028	MANTAK RAYA	0,5710	2021
6.189	11	ACEH	1108	KABUPATEN ACEH UTARA	110812	TANAH LUAS	1108122033	MANYANG SB	0,5710	2021
6.190	11	ACEH	1108	KABUPATEN ACEH UTARA	110818	LANGKAHAN	1108182008	SIMPANG TIGA	0,5710	2021
6.191	11	ACEH	1111	KABUPATEN BIREUEN	111107	GANDAPURA	1111072078	MON JAMBE	0,5710	2021
6.192	11	ACEH	1115	KABUPATEN NAGAN RAYA	111502	SEUNAGAN	1115022028	KUTA ACEH	0,5710	2021
6.193	11	ACEH	1117	KABUPATEN BENER MERIAH	111702	PERMATA	1117022012	WIH TENANG TOA	0,5710	2021
6.194	11	ACEH	1117	KABUPATEN BENER MERIAH	111702	PERMATA	1117022014	AYU ARA	0,5710	2021
6.195	11	ACEH	1118	KABUPATEN PIDIE JAYA	111803	JANGKA BUAYA	1118032004	KIRAN DAYAH	0,5710	2021
6.196	12	SUMATERA UTARA	1206	KABUPATEN KARO	120607	JUHAR	1206072023	LAU KIDUPEN	0,5710	2021
6.197	12	SUMATERA UTARA	1211	KABUPATEN DAIRI	121114	SILAHISABUNGAN	1211142004	SILALAH III	0,5710	2021
6.198	12	SUMATERA UTARA	1212	KABUPATEN TOBA SAMOSIR	121223	BONATUA LUNASI	1212232002	SINAR SABUNGAN	0,5710	2021
6.199	12	SUMATERA UTARA	1220	KABUPATEN PADANG LAWAS UTARA	122006	PORTIBI	1220062008	SIPIROK	0,5710	2021
6.200	12	SUMATERA UTARA	1220	KABUPATEN PADANG LAWAS UTARA	122011	HALONGONAN TIMUR	1220112011	SITUMBAGA	0,5710	2021
6.201	12	SUMATERA UTARA	1220	KABUPATEN PADANG LAWAS UTARA	122012	UJUNG BATU	1220122001	HUTA RAJA	0,5710	2021
6.202	14	RIAU	1409	KABUPATEN KUANTAN SINGINGI	140904	KUANTAN HILIR	1409042015	PULAUMADINAH	0,5710	2021
6.203	15	JAMBI	1503	KABUPATEN SAROLANGUN	150304	PAUH	1503042004	BATU KUCING	0,5710	2021
6.204	15	JAMBI	1506	KABUPATEN TANJUNG JABUNG BARAT	150612	KUALA BETARA	1506122002	SUNGAIDUALAP	0,5710	2021
6.205	16	SUMATERA SELATAN	1604	KABUPATEN LAHAT	160406	JARAI	1604062021	TANJUNG MENANG	0,5710	2021
6.206	16	SUMATERA SELATAN	1604	KABUPATEN LAHAT	160419	KIKIM BARAT	1604192018	DARMA RAHARJA	0,5710	2021
6.207	16	SUMATERA SELATAN	1606	KABUPATEN MUSI BANYUASIN	160611	LALAN	1606112010	MEKAR SARI	0,5710	2021
6.208	16	SUMATERA SELATAN	1608	KABUPATEN OGAN KOMERING ULU TIMUR	160802	BUAY MADANG	1608022036	SUKARAJA TUHA	0,5710	2021
6.209	16	SUMATERA SELATAN	1608	KABUPATEN OGAN KOMERING ULU TIMUR	160807	MADANG SUKU I	1608072007	SP. KERTA MULYA	0,5710	2021
6.210	16	SUMATERA SELATAN	1609	KABUPATEN OGAN KOMERING ULU SELATAN	160909	BUAY PEMACA	1609092021	AIR KELIAN	0,5710	2021
6.211	16	SUMATERA SELATAN	1609	KABUPATEN OGAN KOMERING ULU SELATAN	160914	RUNJUNG AGUNG	1609142009	KARANG ENDAH	0,5710	2021
6.212	16	SUMATERA SELATAN	1610	KABUPATEN OGAN ILIR	161007	INDRALAYA UTARA	1610072011	PERMATA BARU	0,5710	2021
6.213	17	BENGKULU	1709	KABUPATEN BENGKULU TENGAH	170904	PEMATANG TIGA	1709042023	GENTING DABUK	0,5710	2021
6.214	21	KEPULAUAN RIAU	2103	KABUPATEN NATUNA	210304	MIDAI	2103042005	AIR PUTIH	0,5710	2021
6.215	21	KEPULAUAN RIAU	2103	KABUPATEN NATUNA	210321	PULAU TIGA BARAT	2103212003	SETUMUK	0,5710	2021
6.216	53	NUSA TENGGARA TIMUR	5301	KABUPATEN KUPANG	530125	AMABI OEFETO	5301252002	KAIRANE	0,5710	2021

NO	KODE PROVINSI	NAMA PROVINSI	KODE KABUPATEN	NAMA KABUPATEN	KODE KECAMATAN	NAMA KECAMATAN	KODE DESA	NAMA DESA	IDM	TAHUN PRIORITAS TERTINGGAL
6.217	53	NUSA TENGGARA TIMUR	5308	KABUPATEN ENDE	530807	WEWARIA	5308072013	RATEWATI	0,5710	2021
6.218	53	NUSA TENGGARA TIMUR	5315	KABUPATEN MANGGARAI BARAT	531508	NDOSO	5315082004	KASONG	0,5710	2021
6.219	61	KALIMANTAN BARAT	6106	KABUPATEN KAPUAS HULU	610623	PURING KENCANA	6106232004	KANTUK BUNUT	0,5710	2021
6.220	62	KALIMANTAN TENGAH	6203	KABUPATEN KAPUAS	620302	KAPUAS HILIR	6203022008	SAKA BATUR	0,5710	2021
6.221	62	KALIMANTAN TENGAH	6203	KABUPATEN KAPUAS	620317	BATAGUH	6203172014	TERUSAN RAYA HULU	0,5710	2021
6.222	62	KALIMANTAN TENGAH	6209	KABUPATEN LAMANDAU	620901	LAMANDAU	6209012009	BAKONSU	0,5710	2021
6.223	64	KALIMANTAN TIMUR	6403	KABUPATEN BERAU	640304	SEGAH	6403042012	BATU RAJANG	0,5710	2021
6.224	64	KALIMANTAN TIMUR	6407	KABUPATEN KUTAI BARAT	640715	LINGGANG BIGUNG	6407152007	LINGGANG AMER	0,5710	2021
6.225	74	SULAWESI TENGGARA	7402	KABUPATEN KONAWE	740233	KAPOIALA	7402332007	TANI INDAH	0,5710	2021
6.226	74	SULAWESI TENGGARA	7402	KABUPATEN KONAWE	740241	WONGGEDUKU BARAT	7402412012	LAMOKUNI	0,5710	2021
6.227	74	SULAWESI TENGGARA	7415	KABUPATEN BUTON SELATAN	741506	SIOMPU	7415062010	LAPARA	0,5710	2021
6.228	81	MALUKU	8105	KABUPATEN SERAM BAGIAN TIMUR	810511	GOROM TIMUR	8105112020	MIRAN KILIAN	0,5710	2021
6.229	82	MALUKU UTARA	8201	KABUPATEN HALMAHERA BARAT	820107	IBU UTARA	8201072005	GOIN	0,5710	2021
6.230	82	MALUKU UTARA	8203	KABUPATEN HALMAHERA UTARA	820308	MALIFUT	8203082013	NGOFA BOBAWA	0,5710	2021
6.231	82	MALUKU UTARA	8207	KABUPATEN PULAU MOROTAI	820701	MOROTAI SELATAN	8207012015	KOLORAY	0,5710	2021
6.232	91	PAPUA	9103	KABUPATEN JAYAPURA	910303	DEPAPRE	9103032012	DOROMENA	0,5710	2021
6.233	91	PAPUA	9120	KABUPATEN MAMBERAMO RAYA	912006	WAROPEN ATAS	9120062004	BARIWARO	0,5710	2021
6.234	33	JAWA TENGAH	3321	KABUPATEN DEMAK	332106	WONOSALAM	3321062003	TLOGODOWO	0,5710	2021
6.235	35	JAWA TIMUR	3502	KABUPATEN PONOROGO	350213	BADEGAN	3502132001	DAYAKAN	0,5710	2021
6.236	35	JAWA TIMUR	3524	KABUPATEN LAMONGAN	352410	MADURAN	3524102002	TAJI	0,5710	2021
6.237	35	JAWA TIMUR	3529	KABUPATEN SUMENEP	352925	SAPEKEN	3529252003	SAKALA	0,5710	2021
6.238	15	JAMBI	1506	TANJUNG JABUNG BARAT	151506	SENYERANG	1506132003	TELUKKETAPANG	0,5710	2021
6.239	33	JAWA TENGAH	3321	DEMAK	333321	KARANGAWEN	3321022012	PUNDENARUM	0,5710	2021
6.240	91	PAPUA	9108	PANIAI	919108	PANIAI TIMUR	9108012064	WOUYEBUTU	0,5710	2021
6.241	11	ACEH	1101	KABUPATEN ACEH SELATAN	110105	MEUKEK	1101052009	ALUE BARO	0,5708	2021
6.242	11	ACEH	1107	KABUPATEN PIDIE	110715	PEUKAN BARO	1107152037	KEUTAPANG	0,5708	2021
6.243	12	SUMATERA UTARA	1213	KABUPATEN MANDAILING NATAL	121303	PANYABUNGAN TIMUR	1213032009	RANTO NATAS	0,5708	2021
6.244	12	SUMATERA UTARA	1213	KABUPATEN MANDAILING NATAL	121317	MUARA BATANG GADIS	1213172012	SALI BARU	0,5708	2021
6.245	12	SUMATERA UTARA	1216	KABUPATEN HUMBANG HASUNDUTAN	121605	LINTONG NIHUTA	1216052002	SIHARJULU	0,5708	2021
6.246	14	RIAU	1402	KABUPATEN INDRAGIRI HULU	140213	RAKIT KULIM	1402132010	TALANG SUNGAI LIMA	0,5708	2021
6.247	14	RIAU	1404	KABUPATEN INDRAGIRI HILIR	140417	PULAU BURUNG	1404172010	SAPTA JAYA	0,5708	2021
6.248	15	JAMBI	1501	KABUPATEN KERINCI	150101	GUNUNG RAYA	1501012019	KEBUN LIMA	0,5708	2021
6.249	16	SUMATERA SELATAN	1602	KABUPATEN OGAN KOMERING ILIR	160211	TULUNG SELAPAN	1602112003	PENYANDINGAN	0,5708	2021
6.250	16	SUMATERA SELATAN	1604	KABUPATEN LAHAT	160412	PAJAR BULAN	1604122027	TONGKOK	0,5708	2021
6.251	16	SUMATERA SELATAN	1604	KABUPATEN LAHAT	160417	KIKIM TIMUR	1604172018	PATIKAL BARU	0,5708	2021
6.252	16	SUMATERA SELATAN	1605	KABUPATEN MUSI RAWAS	160502	MUARA LAKITAN	1605022015	MUKTI KARYA	0,5708	2021
6.253	18	LAMPUNG	1806	KABUPATEN TANGGAMUS	180612	SEMAKA	1806122004	BANGUN REJO	0,5708	2021
6.254	21	KEPULAUAN RIAU	2102	KABUPATEN KARIMUN	210209	DURAI	2102092004	SEMEMBANG	0,5708	2021
6.255	21	KEPULAUAN RIAU	2105	KABUPATEN KEPULAUAN ANAMBAS	210504	SIANTAN SELATAN	2105042001	KIABU	0,5708	2021
6.256	32	JAWA BARAT	3201	KABUPATEN BOGOR	320106	JONGGOL	3201062013	SUKAJAYA	0,5708	2021
6.257	32	JAWA BARAT	3203	KABUPATEN CIANJUR	320317	KADUPANDAK	3203172011	SUKARAHARJA	0,5708	2021
6.258	32	JAWA BARAT	3205	KABUPATEN GARUT	320541	PANGATIKAN	3205412004	SUKAHURIP	0,5708	2021
6.259	53	NUSA TENGGARA TIMUR	5306	KABUPATEN FLORES TIMUR	530606	SOLOR BARAT	5306062003	LAMAOLE	0,5708	2021
6.260	53	NUSA TENGGARA TIMUR	5318	KABUPATEN SUMBA BARAT DAYA	531808	KODI UTARA	5318082013	HOMBA PARE	0,5708	2021
6.261	61	KALIMANTAN BARAT	6101	KABUPATEN SAMPAS	610111	GALING	6101112004	TEMPAPAN KUALA	0,5708	2021
6.262	61	KALIMANTAN BARAT	6112	KABUPATEN KUBU RAYA	611201	SUNGAI RAYA	6112012013	MADU SARI	0,5708	2021
6.263	71	SULAWESI UTARA	7103	KABUPATEN KEPULAUAN SANGIHE	710312	TAMAKO	7103122017	KALINDA I	0,5708	2021
6.264	71	SULAWESI UTARA	7110	KABUPATEN BOLAANG MONGGONDOW TIMUR	711006	MOTONGKAD	7110062004	ATOGA	0,5708	2021
6.265	73	SULAWESI SELATAN	7305	KABUPATEN TAKALAR	730501	MAPPAKASUNGGU	7305012007	MATTIROBAJI	0,5708	2021
6.266	73	SULAWESI SELATAN	7308	KABUPATEN BONE	730816	AWANGPONE	7308162015	AWOLAGADING	0,5708	2021
6.267	73	SULAWESI SELATAN	7313	KABUPATEN WAJO	731305	MAJALENG	7313052012	TUA	0,5708	2021
6.268	74	SULAWESI TENGGARA	7405	KABUPATEN KONAWE SELATAN	740521	BASALA	7405212005	LAMBANDIA	0,5708	2021
6.269	74	SULAWESI TENGGARA	7406	KABUPATEN BOMBANA	740611	POLEANG SELATAN	7406112005	LA EA	0,5708	2021
6.270	74	SULAWESI TENGGARA	7411	KABUPATEN KOLAKA TIMUR	741102	LOEA	7411022008	TEPOSUA	0,5708	2021
6.271	75	GORONTALO	7501	KABUPATEN GORONTALO	750105	BATUDAA PANTAI	7501052012	OLIMOO'O	0,5708	2021
6.272	81	MALUKU	8101	KABUPATEN MALUKU TENGAH	810120	SERAM UTARA BARAT	8101202012	WARASIWA	0,5708	2021



NO	KODE PROVINSI	NAMA PROVINSI	KODE KABUPATEN	NAMA KABUPATEN	KODE KECAMATAN	NAMA KECAMATAN	KODE DESA	NAMA DESA	IDM	TAHUN PRIORITAS TERTINGGAL
6.273	91	PAPUA	9105	KABUPATEN KEPULAUAN YAPEN	910514	PULAU YERUI	9105142005	YEITUARAU	0,5708	2021
6.274	33	JAWA TENGAH	3306	KABUPATEN PURWOREJO	330601	GRABAG	3306012016	TRIMULYO	0,5708	2021
6.275	33	JAWA TENGAH	3321	KABUPATEN DEMAK	332103	GUNTUR	3321032004	SARIREJO	0,5708	2021
6.276	33	JAWA TENGAH	3325	KABUPATEN BATANG	332503	BLADO	3325032002	KALITENGAH	0,5708	2021
6.277	65	KALIMANTAN UTARA	6502	MALINAU	656502	BAHAU HULU	6502112001	LONG ULI	0,5708	2021
6.278	91	PAPUA	9125	PUNCAK	919125	BINA	9125142001	GOLU	0,5708	2021
6.279	14	RIAU	1409	KABUPATEN KUANTAN SINGINGI	140901	KUANTAN MUDIK	1409012016	SEBERANG PANTAI	0,5708	2021
6.280	15	JAMBI	1505	KABUPATEN MUARO JAMBI	150503	KUMPEH	1505032018	RONDANG	0,5708	2021
6.281	53	NUSA TENGGARA TIMUR	5313	KABUPATEN LEMBATA	531307	BUYASURI	5313072002	BENIHADING I	0,5708	2021
6.282	53	NUSA TENGGARA TIMUR	5314	KABUPATEN ROTE NDAO	531402	ROTE BARAT LAUT	5314022012	INGGUINAK	0,5708	2021
6.283	62	KALIMANTAN TENGAH	6203	KABUPATEN KAPUAS	620315	MANDAU TALAWANG	6203152009	JAKATAN MASAH	0,5708	2021
6.284	64	KALIMANTAN TIMUR	6402	KABUPATEN KUTAI KARTANEGARA	640212	TABANG	6402122004	BULUK SEN	0,5708	2021
6.285	11	ACEH	1113	KABUPATEN GAYO LUES	111303	RIKIT GAIB	1113032012	CANE UKEN	0,5707	2021
6.286	11	ACEH	1115	KABUPATEN NAGAN RAYA	111502	SEUNAGAN	1115022012	ALUE DODOK	0,5707	2021
6.287	11	ACEH	1116	KABUPATEN ACEH TAMIANG	111601	MANYAK PAYED	1116012011	MATANG ARA ACEH	0,5707	2021
6.288	12	SUMATERA UTARA	1208	KABUPATEN SIMALUNGUN	120813	DOLOK PANRIBUAN	1208132006	UJUNG BONDAR	0,5707	2021
6.289	12	SUMATERA UTARA	1217	KABUPATEN SAMOSIR	121701	SIMANINDO	1217012014	TANJUNGAN	0,5707	2021
6.290	12	SUMATERA UTARA	1221	KABUPATEN PADANG LAWAS	122103	HURISTAK	1221032007	SIGADING	0,5707	2021
6.291	15	JAMBI	1501	KABUPATEN KERINCI	150120	BUKITKERMAN	1501202010	PULAUPANDAN	0,5707	2021
6.292	16	SUMATERA SELATAN	1612	KABUPATEN PENUKAL ABAB LEMATAN	161201	TALANG UBI	1612012016	SUKA DAMAI	0,5707	2021
6.293	53	NUSA TENGGARA TIMUR	5303	KABUPATEN TIMOR TENGAH UTARA	530319	INSANA FAFINESU	5303192006	FAFINESU	0,5707	2021
6.294	72	SULAWESI TENGAH	7209	KABUPATEN TOJO UNA UNA	720901	UNA UNA	7209012017	KAVETAN	0,5707	2021
6.295	73	SULAWESI SELATAN	7308	KABUPATEN BONE	730806	LIBURENG	7308062009	MALLINRUNG	0,5707	2021
6.296	81	MALUKU	8102	KABUPATEN MALUKU TENGGARA	810205	KEI BESAR UTARA TIMUR	8102052018	HAAR RENRAHANTEL	0,5707	2021
6.297	91	PAPUA	9106	KABUPATEN BIAK NUMFOR	910608	BIAK BARAT	9106082012	YOMDORI	0,5707	2021
6.298	92	PAPUA BARAT	9208	KABUPATEN KAIMANA	920804	TELUK ETNA	9208042001	RURUMO	0,5707	2021
6.299	33	JAWA TENGAH	3304	KABUPATEN BANJARNEGARA	330415	PEJAWARAN	3304152005	GIRITIRTA	0,5707	2021
6.300	11	ACEH	1107	KABUPATEN PIDIE	110716	PIDIE	1107162030	TIBANG	0,5706	2021
6.301	11	ACEH	1111	KABUPATEN BIREUEN	111105	PEUSANGAN	1111052065	BLANG GEULANGGANG	0,5706	2021
6.302	12	SUMATERA UTARA	1202	KABUPATEN TAPANULI UTARA	120206	PAHAE JAE	1202062004	SILANGKITANG	0,5706	2021
6.303	12	SUMATERA UTARA	1203	KABUPATEN TAPANULI SELATAN	120305	SAIPAR DOLOK HOLE	1203052073	PADANG MANDAILING GARUGUR	0,5706	2021
6.304	12	SUMATERA UTARA	1212	KABUPATEN TOBA SAMOSIR	121205	PINTU POHAN MERANTI	1212052010	HALADO	0,5706	2021
6.305	12	SUMATERA UTARA	1220	KABUPATEN PADANG LAWAS UTARA	122002	DOLOK	1220022036	SIMATORKIS	0,5706	2021
6.306	14	RIAU	1409	KABUPATEN KUANTAN SINGINGI	140905	CERENTI	1409052011	TELUKPAUH	0,5706	2021
6.307	18	LAMPUNG	1806	KABUPATEN TANGGAMUS	180609	CUKUH BALAK	1806092028	KUBULANGKA	0,5706	2021
6.308	53	NUSA TENGGARA TIMUR	5307	KABUPATEN SIKKA	530710	KEWAPANTE	5307102016	UMAGERA	0,5706	2021
6.309	63	KALIMANTAN SELATAN	6308	KABUPATEN HULU SUNGAI UTARA	630805	AMUNTAI TENGAH	6308052006	TAPUS	0,5706	2021
6.310	72	SULAWESI TENGAH	7212	KABUPATEN MOROWALI UTARA	721205	MORI ATAS	7212052006	PEONEA	0,5706	2021
6.311	73	SULAWESI SELATAN	7316	KABUPATEN ENREKANG	731601	MAIWA	7316012008	PALAKKA	0,5706	2021
6.312	73	SULAWESI SELATAN	7322	KABUPATEN LUWU UTARA	732210	MAPPEDECENG	7322102014	SUMBER HARUM	0,5706	2021
6.313	82	MALUKU UTARA	8204	KABUPATEN HALMAHERA SELATAN	820418	KEPULAUAN BOTANGLOMANG	8204182002	BAJO	0,5706	2021
6.314	91	PAPUA	9103	KABUPATEN JAYAPURA	910303	DEPAPRE	9103032007	YEWENA	0,5706	2021
6.315	33	JAWA TENGAH	3304	KABUPATEN BANJARNEGARA	330405	BAWANG	3304052003	MAJALENGKA	0,5706	2021
6.316	11	ACEH	1102	KABUPATEN ACEH TENGGARA	110202	LAWE SIGALA-GALA	1102022027	GELAH MUSARA	0,5705	2021
6.317	11	ACEH	1102	KABUPATEN ACEH TENGGARA	110203	BAMBEL	1102032029	PULO PERENGGE	0,5705	2021
6.318	11	ACEH	1107	KABUPATEN PIDIE	110718	SIMPANG TIGA	1107182041	DAYAH BLANG	0,5705	2021
6.319	11	ACEH	1108	KABUPATEN ACEH UTARA	110816	NISAM	1108162015	PALOH MAMBU	0,5705	2021
6.320	11	ACEH	1118	KABUPATEN PIDIE JAYA	111802	ULIM	1118022005	MEUNASAH KRUENG	0,5705	2021
6.321	12	SUMATERA UTARA	1202	KABUPATEN TAPANULI UTARA	120212	SIPAHUTAR	1202122024	SIABAL-ABAL V	0,5705	2021
6.322	12	SUMATERA UTARA	1213	KABUPATEN MANDAILING NATAL	121305	PANYABUNGAN BARAT	1213052003	BATANG GADIS	0,5705	2021
6.323	12	SUMATERA UTARA	1220	KABUPATEN PADANG LAWAS UTARA	122003	HALONGONAN	1220032009	HITEURAT	0,5705	2021
6.324	12	SUMATERA UTARA	1221	KABUPATEN PADANG LAWAS	122107	BARUMUN	1221072038	ARSESIMATORKIS	0,5705	2021
6.325	12	SUMATERA UTARA	1278	KOTA GUNUNGSITOLI	127804	GUNUNGSITOLI IDANOI	1278042013	IDANOTAE	0,5705	2021
6.326	16	SUMATERA SELATAN	1604	KABUPATEN LAHAT	160420	PSEKSU	1604202008	PAGAR AGUNG	0,5705	2021
6.327	17	BENGKULU	1709	KABUPATEN BENGKULU TENGAH	170907	MERIGI KELINDANG	1709072011	LUBUK UNEN BARU	0,5705	2021
6.328	53	NUSA TENGGARA TIMUR	5321	KABUPATEN MALAKA	532107	SASITAMEAN	5321072007	UMUTNANA	0,5705	2021



NO	KODE PROVINSI	NAMA PROVINSI	KODE KABUPATEN	NAMA KABUPATEN	KODE KECAMATAN	NAMA KECAMATAN	KODE DESA	NAMA DESA	IDM	TAHUN PRIORITAS TERTINGGAL
6.329	62	KALIMANTAN TENGAH	6202	KABUPATEN KOTAWARINGIN TIMUR	620209	PULAU HANAUT	6202092003	BAPINANG HILIR LAUT	0.5705	2021
6.330	63	KALIMANTAN SELATAN	6303	KABUPATEN BANJAR	630309	PENGAROM	6303092018	LUMPANGI	0.5705	2021
6.331	64	KALIMANTAN TIMUR	6402	KABUPATEN KUTAI KARTANEGARA	640210	KEMBANG JANGGUT	6402102003	HAMBAU	0.5705	2021
6.332	74	SULAWESI TENGGARA	7403	KABUPATEN MUNA	740325	PARIGI	7403252002	LATUMPU	0.5705	2021
6.333	74	SULAWESI TENGGARA	7405	KABUPATEN KONAWE SELATAN	740512	LALEMBUU	7405122010	LELEMBU JAYA	0.5705	2021
6.334	74	SULAWESI TENGGARA	7406	KABUPATEN BOMBANA	740609	RAROWATU UTARA	7406092005	WATU MENDE	0.5705	2021
6.335	74	SULAWESI TENGGARA	7411	KABUPATEN KOLAKA TIMUR	741109	TINONDO	7411092003	AMBAPA	0.5705	2021
6.336	81	MALUKU	8104	KABUPATEN BURU	810411	LOLONG GUBA	8104112004	LELE	0.5705	2021
6.337	82	MALUKU UTARA	8204	KABUPATEN HALMAHERA SELATAN	820420	MANDIOLI UTARA	8204202001	PELITA	0.5705	2021
6.338	91	PAPUA	9105	KABUPATEN KEPULAUAN YAPEN	910511	WONAWA	9105112001	WOOI	0.5705	2021
6.339	33	JAWA TENGAH	3306	KABUPATEN PURWOREJO	330616	BENER	3306162001	BENOWO	0.5705	2021
6.340	35	JAWA TIMUR	3526	KABUPATEN BANGKALAN	352609	TANJUNG BUMI	3526092004	LARANGAN TIMUR	0.5705	2021
6.341	11	ACEH	1107	KABUPATEN PIDIE	110722	KEUMALA	1107222012	PULO SEUPENG	0.5703	2021
6.342	11	ACEH	1111	KABUPATEN BIREUEN	111105	PEUSANGAN	1111052062	SEUNEUBOK RAWA	0.5703	2021
6.343	11	ACEH	1175	KOTA SUBULUSSALAM	117503	RUNDENG	1175032006	BINANGA	0.5703	2021
6.344	12	SUMATERA UTARA	1202	KABUPATEN TAPANULI UTARA	120210	PAGARAN	1202102004	SIBARAGAS	0.5703	2021
6.345	12	SUMATERA UTARA	1221	KABUPATEN PADANG LAWAS	122101	SOSOPAN	1221012015	SOSOPAN	0.5703	2021
6.346	12	SUMATERA UTARA	1221	KABUPATEN PADANG LAWAS	122102	BARUMUN TENGAH	1221022020	GINDUANG BATU	0.5703	2021
6.347	12	SUMATERA UTARA	1221	KABUPATEN PADANG LAWAS	122103	HURISTAK	1221032014	PASAR HURISTAK	0.5703	2021
6.348	16	SUMATERA SELATAN	1604	KABUPATEN LAHAT	160406	JARAI	1604062014	KEDATON	0.5703	2021
6.349	16	SUMATERA SELATAN	1606	KABUPATEN MUSI BANYUASIN	160604	BATANG HARI LEKO	1606042004	TALANG LEBAN	0.5703	2021
6.350	16	SUMATERA SELATAN	1612	KABUPATEN PENUKAL ABAB LEMATAN	161202	PENUKAL UTARA	1612022008	TEMPIRAI SELATAN	0.5703	2021
6.351	32	JAWA BARAT	3210	KABUPATEN MAJALENGKA	321001	LEMAHSUGIH	3210012004	CIBULAN	0.5703	2021
6.352	63	KALIMANTAN SELATAN	6307	KABUPATEN HULU SUNGAI TENGAH	630703	LABUAN AMAS SELATAN	6307032013	JAMIL	0.5703	2021
6.353	65	KALIMANTAN UTARA	6503	KABUPATEN NUNUKAN	650304	LUMBIS	6503042010	SASIBU	0.5703	2021
6.354	71	SULAWESI UTARA	7110	KABUPATEN BOLAANG MONGONDOW TIMUR	711003	NUANGAN	7110032007	JIKO BELANGA	0.5703	2021
6.355	81	MALUKU	8107	KABUPATEN KEPULAUAN ARU	810701	PULAU-PULAU ARU	8107012003	KOBRAUR	0.5703	2021
6.356	33	JAWA TENGAH	3306	KABUPATEN PURWOREJO	330604	BAGELEN	3306042002	TLOGOKOTES	0.5703	2021
6.357	35	JAWA TIMUR	3514	KABUPATEN PASURUAN	351401	PURWODADI	3514012002	DAWUHANSENGON	0.5703	2021
6.358	36	BANTEN	3602	KABUPATEN LEBAK	360223	CURUG BITUNG	3602232007	CIBURUY	0.5703	2021
6.359	53	NUSA TENGGARA TIMUR	5306	KABUPATEN FLORES TIMUR	530612	WITIHAMA	5306122012	RIANGDULI	0.5703	2021
6.360	35	JAWA TIMUR	3522	KABUPATEN BOJONEGORO	352226	GONDANG	3522262007	PRAGELAN	0.5703	2021
6.361	53	NUSA TENGGARA TIMUR	5305	ALOR	530505	KABOLA	5305102002	KOPIDIL	0.5702	2021
6.362	11	ACEH	1108	KABUPATEN ACEH UTARA	110814	T. JAMBO AYE	1108142022	PUCOK ALUE	0.5702	2021
6.363	11	ACEH	1111	KABUPATEN BIREUEN	111110	JANGKA	1111102017	BADA TIMU	0.5702	2021
6.364	12	SUMATERA UTARA	1202	KABUPATEN TAPANULI UTARA	120204	SIPOHOLON	1202042008	HUTA RAJA	0.5702	2021
6.365	12	SUMATERA UTARA	1221	KABUPATEN PADANG LAWAS	122110	BARUMUN SELATAN	1221102008	TANJUNG BARINGIN SIMARULAK	0.5702	2021
6.366	53	NUSA TENGGARA TIMUR	5303	KABUPATEN TIMOR TENGAH UTARA	530315	BIKOMI TENGAH	5303152007	OENENU UTARA	0.5702	2021
6.367	63	KALIMANTAN SELATAN	6308	KABUPATEN HULU SUNGAI UTARA	630802	BABIRIK	6308022017	SUNGAI JAMJAM	0.5702	2021
6.368	65	KALIMANTAN UTARA	6503	KABUPATEN NUNUKAN	650315	LUMBIS OGONG	6503152007	UBOL ALUNG	0.5702	2021
6.369	74	SULAWESI TENGGARA	7412	KABUPATEN KONAWE KEPULAUAN	741203	WAWONII TIMUR LAUT	7412032005	DIMBA	0.5702	2021
6.370	74	SULAWESI TENGGARA	7412	KABUPATEN KONAWE KEPULAUAN	741203	WAWONII TIMUR LAUT	7412032006	MATA DIMBA	0.5702	2021
6.371	81	MALUKU	8101	KABUPATEN MALUKU TENGAH	810125	SERAM UTARA TIMUR KOB	8101252005	LEAWAY	0.5702	2021
6.372	11	ACEH	1107	KABUPATEN PIDIE	110708	KEMBANG TANJONG	1107082004	JURONG MESJID	0.5701	2021
6.373	17	BENGKULU	1707	KABUPATEN LEBONG	170703	LEBONG TENGAH	1707032020	SUKA DAMAI	0.5701	2021
6.374	18	LAMPUNG	1808	KABUPATEN WAY KANAN	180805	BAHUGA	1808052002	MESIR UDIK	0.5701	2021
6.375	36	BANTEN	3601	KABUPATEN PANDEGLANG	360107	ANGSANA	3601072009	CIPINANG	0.5701	2021
6.376	64	KALIMANTAN TIMUR	6401	KABUPATEN PASER	640106	LONG IKIS	6401062025	BREWE	0.5701	2021
6.377	74	SULAWESI TENGGARA	7402	KABUPATEN KONAWE	740219	WONGGEDUKU	7402192020	TOMULIPU / WAKUSAO	0.5701	2021
6.378	74	SULAWESI TENGGARA	7403	KABUPATEN MUNA	740323	KABANGKA	7403232001	KOMBA KOMBA	0.5701	2021
6.379	81	MALUKU	8108	KABUPATEN MALUKU BARAT DAYA	810807	PULAU-PULAU TERSELATAN	8108072006	OIRATA BARAT	0.5701	2021
6.380	11	ACEH	1107	KABUPATEN PIDIE	110721	TIRO/TRUSEB	1107212007	PULO KENARI	0.5700	2021
6.381	11	ACEH	1109	KABUPATEN SIMEULUE	110906	SIMEULUE BARAT	1109062006	BATU RAGI	0.5700	2021
6.382	12	SUMATERA UTARA	1203	KABUPATEN TAPANULI SELATAN	120322	AEK BILAH	1203222020	SILANGKITANG	0.5700	2021
6.383	12	SUMATERA UTARA	1213	KABUPATEN MANDAILING NATAL	121308	KOTANOPAN	1213082010	HUTA PUNGKUT JAE	0.5700	2021
6.384	12	SUMATERA UTARA	1224	KABUPATEN NIAS UTARA	122403	TUHEMBERUA	1224032002	SIOFA BANUA	0.5700	2021



NO	KODE PROVINSI	NAMA PROVINSI	KODE KABUPATEN	NAMA KABUPATEN	KODE KECAMATAN	NAMA KECAMATAN	KODE DESA	NAMA DESA	IDM	TAHUN PRIORITAS TERTINGGAL
6.385	17	BENGKULU	1704	KABUPATEN KAUR	170408	SEMIDANG GUMAY	1704082008	AWAT MATA	0,5700	2021
6.386	17	BENGKULU	1708	KABUPATEN KEPAHANG	170804	KEPAHIANG	1708042008	KARANG ENDAH	0,5700	2021
6.387	32	JAWA BARAT	3206	KABUPATEN TASIKMALAYA	320632	CISAYONG	3206322007	CILEULEUS	0,5700	2021
6.388	32	JAWA BARAT	3208	KABUPATEN KUNINGAN	320810	CIWIGEBANG	3208102020	PADARAMA	0,5700	2021
6.389	36	BANTEN	3601	KABUPATEN PANDEGLANG	360124	PATIA	3601242018	CIAWI	0,5700	2021
6.390	36	BANTEN	3601	KABUPATEN PANDEGLANG	360127	CIBITUNG	3601272004	CIKADU	0,5700	2021
6.391	62	KALIMANTAN TENGAH	6213	KABUPATEN BARITO TIMUR	621305	DUSUN TENGAH	6213052024	SUMBER GARUNGUNG	0,5700	2021
6.392	72	SULAWESI TENGAH	7202	KABUPATEN POSO	720224	LORE TIMUR	7202242001	WINOWANGA	0,5700	2021
6.393	74	SULAWESI TENGGARA	7401	KABUPATEN KOLAKA	740118	TANGGETADA	7401182006	POPALIA	0,5700	2021
6.394	74	SULAWESI TENGGARA	7407	KABUPATEN WAKATOBI	740702	KALEDUPA	7407022016	BALASUNA	0,5700	2021
6.395	91	PAPUA	9105	KABUPATEN KEPULAUAN YAPEN	910506	KOSIWO	9105062009	MAMBO	0,5700	2021
6.396	33	JAWA TENGAH	3308	KABUPATEN MAGELANG	330813	KALIANGKRIK	3308132020	ADIPURO	0,5700	2021
6.397	33	JAWA TENGAH	3314	KABUPATEN SRAGEN	331411	SIDOHARJO	3314112002	PURWOSUMAN	0,5700	2021
6.398	92	PAPUA BARAT	9208	KAIMANA	920805	KAMBRAU	9208052006	WAMESA	0,5700	2021
6.399	92	PAPUA BARAT	9210	MAYBRAT	920920	AYAMARU SELATAN	9210152002	SEMBARO	0,5700	2021
6.400	92	PAPUA BARAT	9201	SORONG	920920	MAYAMUK	9201132009	WARMON KOKODA	0,5700	2021
6.401	92	PAPUA BARAT	9210	MAYBRAT	920920	AYAMARU	9210082018	SMUSSWIOH	0,5700	2021
6.402	11	ACEH	1101	KABUPATEN ACEH SELATAN	110105	MEUKEK	1101052011	LHOK MAMPLAM	0,5699	2021
6.403	11	ACEH	1102	KABUPATEN ACEH TENGGARA	110211	BABUL RAHMAH	1102112018	ALUR BANYING	0,5699	2021
6.404	11	ACEH	1105	KABUPATEN ACEH BARAT	110506	BUBON	1105062001	ALUE LHOK	0,5699	2021
6.405	12	SUMATERA UTARA	1207	KABUPATEN DELI SERDANG	120709	BANGUN PURBA	1207092020	PERGUROAN	0,5699	2021
6.406	12	SUMATERA UTARA	1207	KABUPATEN DELI SERDANG	120719	GALANG	1207192004	BATU LOKONG	0,5699	2021
6.407	13	SUMATERA BARAT	1302	KABUPATEN SOLOK	130213	JUNJUNG SIRIH	1302132002	MUARO PINGAI	0,5699	2021
6.408	16	SUMATERA SELATAN	1610	KABUPATEN OGAN ILIR	161003	TANJUNG RAJA	1610032034	TALANG BALAI BARU II	0,5699	2021
6.409	53	NUSA TENGGARA TIMUR	5303	KABUPATEN TIMOR TENGAH UTARA	530315	BIKOMI TENGAH	5303152004	OELBONAK	0,5699	2021
6.410	61	KALIMANTAN BARAT	6105	KABUPATEN SINTANG	610514	SERAWAI	6105142015	MERAKO JAYA	0,5699	2021
6.411	61	KALIMANTAN BARAT	6111	KABUPATEN KAYONG UTARA	611105	SEPONTI	6111052004	PODORUKUN	0,5699	2021
6.412	62	KALIMANTAN TENGAH	6206	KABUPATEN KATINGAN	620604	PULAU MALAN	6206042008	TUMBANG LAWANG	0,5699	2021
6.413	64	KALIMANTAN TIMUR	6402	KABUPATEN KUTAI KARTANEGARA	640217	MARANG KAYU	6402172009	PRANGAT BARU	0,5699	2021
6.414	73	SULAWESI SELATAN	7315	KABUPATEN PINRANG	731512	BATU LAPPA	7315122001	BATU LAPPA	0,5699	2021
6.415	76	SULAWESI BARAT	7603	KABUPATEN MAMASA	760303	MAMASA	7603032005	LEMBANA SALULO	0,5699	2021
6.416	33	JAWA TENGAH	3310	KABUPATEN KLATEN	331004	BAYAT	3310042012	TEGALREJO	0,5699	2021
6.417	33	JAWA TENGAH	3327	KABUPATEN PEMALANG	332705	BODEH	3327052008	PAYUNG	0,5699	2021
6.418	62	KALIMANTAN TENGAH	6212	MURUNG RAYA	626212	SERIBU RIAM	6212092004	MUARA JOLOI II	0,5698	2021
6.419	32	JAWA BARAT	3207	KABUPATEN CIAMIS	320717	LAKBOK	3207172012	SINDANGANGIN	0,5698	2021
6.420	33	JAWA TENGAH	3315	KABUPATEN GROBOGAN	331514	BRATI	3315142008	KATEKAN	0,5698	2021
6.421	11	ACEH	1108	KABUPATEN ACEH UTARA	110815	SAWANG	1108152021	PAYA RABO LHOK	0,5697	2021
6.422	16	SUMATERA SELATAN	1612	KABUPATEN PENUKAL ABAB LEMATAN	161205	TANAH ABANG	1612052006	CURUP	0,5697	2021
6.423	18	LAMPUNG	1813	KABUPATEN PESISIR BARAT	181303	LEMONG	1813032013	PARDA HAGA	0,5697	2021
6.424	71	SULAWESI UTARA	7101	KABUPATEN BOLAANG MONGONDOW	710111	DUMOGA UTARA	7101112007	DONDOMON	0,5697	2021
6.425	73	SULAWESI SELATAN	7308	KABUPATEN BONE	730815	PALAKKA	7308152002	SIAME	0,5697	2021
6.426	82	MALUKU UTARA	8205	KABUPATEN KEPULAUAN SULA	820510	MANGOLI UTARA TIMUR	8205102002	WASAKAI	0,5697	2021
6.427	11	ACEH	1107	KABUPATEN PIDIE	110708	KEMBANG TANJONG	1107082022	PASI IE LEUBEUE	0,5697	2021
6.428	11	ACEH	1110	KABUPATEN ACEH SINGKIL	111016	PULAU BANYAK BARAT	1110162004	SUKA MAKMUR	0,5697	2021
6.429	12	SUMATERA UTARA	1206	KABUPATEN KARO	120605	MEREK	1206052003	KODON-KODON	0,5697	2021
6.430	15	JAMBI	1506	KABUPATEN TANJUNG JABUNG BARAT	150612	KUALA BETARA	1506122010	SUAK LABU	0,5697	2021
6.431	16	SUMATERA SELATAN	1607	KABUPATEN BANYUASIN	160701	BANYUASIN I	1607012008	PERAMBAHAN	0,5697	2021
6.432	16	SUMATERA SELATAN	1608	KABUPATEN OGAN KOMERING ULU TIMUR	160808	SEMENDAWAI SUKU III	1608082032	TAMAN MULYO	0,5697	2021
6.433	17	BENGKULU	1703	KABUPATEN BENGKULU UTARA	170313	NAPAL PUTIH	1703132008	TANJUNG KEMENYAN	0,5697	2021
6.434	18	LAMPUNG	1808	KABUPATEN WAY KANAN	180801	BLAMBANGAN UMPU	1808012016	SRI REJEKI	0,5697	2021
6.435	36	BANTEN	3602	KABUPATEN LEBAK	360204	CIPANAS	3602042013	JAYAPURA	0,5697	2021
6.436	61	KALIMANTAN BARAT	6103	KABUPATEN SANGGAU	610320	MELIAU	6103202007	PAMPANG DUA	0,5697	2021
6.437	62	KALIMANTAN TENGAH	6202	KABUPATEN KOTAWARINGIN TIMUR	620201	KOTA BESI	6202012007	CAMBA	0,5697	2021
6.438	62	KALIMANTAN TENGAH	6211	KABUPATEN PULANG PISAU	621103	KAHAYAN TENGAH	6211032010	BALUKON	0,5697	2021
6.439	62	KALIMANTAN TENGAH	6213	KABUPATEN BARITO TIMUR	621303	PATANGKEP TUTUI	6213032010	JANGO	0,5697	2021
6.440	63	KALIMANTAN SELATAN	6304	KABUPATEN BARITO KUALA	630417	JEJANGKIT	6304172005	CAHAYA BARU	0,5697	2021



NO	KODE PROVINSI	NAMA PROVINSI	KODE KABUPATEN	NAMA KABUPATEN	KODE KECAMATAN	NAMA KECAMATAN	KODE DESA	NAMA DESA	IDM	TAHUN PRIORITAS TERTINGGAL
6.441	74	SULAWESI TENGGARA	7401	KABUPATEN KOLAKA	740120	SAMATURU	7401202016	ULAWENG	0,5697	2021
6.442	74	SULAWESI TENGGARA	7401	KABUPATEN KOLAKA	740124	TOARI	7401242010	HORONGKULI	0,5697	2021
6.443	91	PAPUA	9106	BIAK NUMFOR	919106	BIAK TIMUR	9106032012	SOON	0,5695	2021
6.444	91	PAPUA	9106	BIAK NUMFOR	919106	WARSA	9106092023	MANIRI	0,5695	2021
6.445	11	ACEH	1104	KABUPATEN ACEH TENGAH	110410	KETOL	1104102008	JALUK	0,5695	2021
6.446	11	ACEH	1106	KABUPATEN ACEH BESAR	110613	PULO ACEH	1106132003	MELINGGE	0,5695	2021
6.447	11	ACEH	1107	KABUPATEN PIDIE	110716	PIDIE	1107162034	GAJAH AYE	0,5695	2021
6.448	11	ACEH	1111	KABUPATEN BIREUEN	111110	JANGKA	1111102024	LINGGONG	0,5695	2021
6.449	12	SUMATERA UTARA	1210	KABUPATEN LABUHANBATU	121009	BILAH HULU	1210092019	S-1 AEK NABARA	0,5695	2021
6.450	12	SUMATERA UTARA	1218	KABUPATEN SERDANG BEDAGAI	121809	DOLOK MASIHUL	1218092004	SILAU MERAWAN	0,5695	2021
6.451	14	RIAU	1410	KABUPATEN KEPULAUAN MERANTI	141003	RANGSANG	1410032008	PENYAGUN	0,5695	2021
6.452	15	JAMBI	1502	KABUPATEN MERANGIN	150201	JANGKAT	1502012001	RENAH KEMUMU	0,5695	2021
6.453	15	JAMBI	1502	KABUPATEN MERANGIN	150203	MUARA SIAU	1502032017	RANTAU BIDARO	0,5695	2021
6.454	15	JAMBI	1505	KABUPATEN MUARO JAMBI	150503	KUMPEH	1505032005	SUNGAI BUNGUR	0,5695	2021
6.455	16	SUMATERA SELATAN	1605	KABUPATEN MUSI RAWAS	160502	MUARA LAKITAN	1605022014	BUMI MAKMUR	0,5695	2021
6.456	16	SUMATERA SELATAN	1607	KABUPATEN BANYUASIN	160707	MUARA PADANG	1607072008	AIR GADING	0,5695	2021
6.457	17	BENGKULU	1702	KABUPATEN REJANG LEBONG	170208	SINDANG KELINGI	1702082013	CAHAYA NEGERI	0,5695	2021
6.458	17	BENGKULU	1705	KABUPATEN SELUMA	170510	SELUMA UTARA	1705102010	TALANG EMPAT	0,5695	2021
6.459	18	LAMPUNG	1801	KABUPATEN LAMPUNG SELATAN	180110	PALAS	1801102021	PULAU JAYA	0,5695	2021
6.460	18	LAMPUNG	1808	KABUPATEN WAY KANAN	180807	NEGERI AGUNG	1808072005	KARYA AGUNG	0,5695	2021
6.461	18	LAMPUNG	1811	KABUPATEN MESUJI	181104	WAY SERDANG	1811042014	LABUHAN PERMAI	0,5695	2021
6.462	32	JAWA BARAT	3206	KABUPATEN TASIKMALAYA	320608	BANTARKALONG	3206082008	SIRNAGALIH	0,5695	2021
6.463	32	JAWA BARAT	3206	KABUPATEN TASIKMALAYA	320627	CIGALONTANG	3206272002	NANGTANG	0,5695	2021
6.464	36	BANTEN	3602	KABUPATEN LEBAK	360227	CIRINTEN	3602272002	CIRINTEN	0,5695	2021
6.465	52	NUSA TENGGARA BARAT	5204	KABUPATEN SUMBAWA	520422	UNTER IWES	5204222001	PELAT	0,5695	2021
6.466	53	NUSA TENGGARA TIMUR	5303	KABUPATEN TIMOR TENGAH UTARA	530312	MUSI	5303122003	OELOLO	0,5695	2021
6.467	53	NUSA TENGGARA TIMUR	5320	KABUPATEN SABU RAIJUA	532001	SABU BARAT	5320012012	RAENYALE	0,5695	2021
6.468	61	KALIMANTAN BARAT	6103	KABUPATEN SANGGAU	610313	TOBA	6103132005	BAGAN ASAM	0,5695	2021
6.469	61	KALIMANTAN BARAT	6112	KABUPATEN KUBU RAYA	611203	SUNGAI AMBAWANG	6112032013	TELUK BAKUNG	0,5695	2021
6.470	62	KALIMANTAN TENGAH	6204	KABUPATEN BARITO SELATAN	620404	DUSUN UTARA	6204042010	PANARUKAN	0,5695	2021
6.471	62	KALIMANTAN TENGAH	6210	KABUPATEN GUNUNG MAS	621002	KURUN	6210022013	TUMBANG MANYANGAN	0,5695	2021
6.472	72	SULAWESI TENGAH	7205	KABUPATEN BUOL	720507	TILOAN	7205072005	JATIMULYA	0,5695	2021
6.473	72	SULAWESI TENGAH	7211	KABUPATEN BANGGAI LAUT	721105	LABOBO	7211052001	LALONG	0,5695	2021
6.474	75	GORONTALO	7501	KABUPATEN GORONTALO	750120	BILUHU	7501202003	BILUHU TENGAH	0,5695	2021
6.475	76	SULAWESI BARAT	7602	KABUPATEN MAMUJU	760211	TOMMO	7602112010	KALEPU	0,5695	2021
6.476	33	JAWA TENGAH	3321	KABUPATEN DEMAK	332101	MRANGGEN	3321012011	KARANGSONO	0,5695	2021
6.477	33	JAWA TENGAH	3326	KABUPATEN PEKALONGAN	332603	LEBAKBARANG	3326032004	WONOSIDO	0,5695	2021
6.478	33	JAWA TENGAH	3328	KABUPATEN TEGAL	332804	BALAPULANG	3328042012	BATUAGUNG	0,5695	2021
6.479	11	ACEH	1103	KABUPATEN ACEH TIMUR	110306	NURUSSALAM	1103062035	SEUNEUBOK DALAM	0,5694	2021
6.480	11	ACEH	1107	KABUPATEN PIDIE	110729	GLUMPANG BARO	1107292011	MANYANG	0,5694	2021
6.481	11	ACEH	1108	KABUPATEN ACEH UTARA	110815	SAWANG	1108152001	LAGANG	0,5694	2021
6.482	11	ACEH	1109	KABUPATEN SIMEULUE	110908	ALAPAN	1109082005	LANGI	0,5694	2021
6.483	11	ACEH	1116	KABUPATEN ACEH TAMIANG	111604	SERUWAY	1116042018	GELUNG	0,5694	2021
6.484	12	SUMATERA UTARA	1203	KABUPATEN TAPANULI SELATAN	120301	ANGKOLA BARAT	1203012002	PANOBASAN	0,5694	2021
6.485	12	SUMATERA UTARA	1203	KABUPATEN TAPANULI SELATAN	120301	ANGKOLA BARAT	1203012035	PANOBASAN LOMBANG	0,5694	2021
6.486	12	SUMATERA UTARA	1218	KABUPATEN SERDANG BEDAGAI	121808	SIPISPIS	1218082011	MARIAH NAGUR	0,5694	2021
6.487	12	SUMATERA UTARA	1220	KABUPATEN PADANG LAWAS UTARA	122001	DOLOK SIGOMPULON	1220012032	AEK SIMANAP	0,5694	2021
6.488	53	NUSA TENGGARA TIMUR	5301	KABUPATEN KUPANG	530130	AMFOANG TENGAH	5301302004	BONMUTI	0,5694	2021
6.489	53	NUSA TENGGARA TIMUR	5303	KABUPATEN TIMOR TENGAH UTARA	530323	BIBOKI MOENLEU	5303232007	OEPUAH SELATAN	0,5694	2021
6.490	53	NUSA TENGGARA TIMUR	5304	KABUPATEN BELU	530413	RAIMANUK	5304132009	TASAIN	0,5694	2021
6.491	53	NUSA TENGGARA TIMUR	5307	KABUPATEN SIKKA	530703	LELA	5307032008	BAOPPAT	0,5694	2021
6.492	53	NUSA TENGGARA TIMUR	5311	KABUPATEN SUMBA TIMUR	531113	KARERA	5311132003	PRAISALURA	0,5694	2021
6.493	53	NUSA TENGGARA TIMUR	5315	KABUPATEN MANGGARAI BARAT	531504	SANO NGGOANG	5315042005	GOLO KEMPO	0,5694	2021
6.494	61	KALIMANTAN BARAT	6101	KABUPATEN SAMBAS	610106	SEJANGKUNG	6101062008	SENDOYAN	0,5694	2021
6.495	61	KALIMANTAN BARAT	6105	KABUPATEN SINTANG	610520	SUNGAI TEBELIAN	6105202009	BAYA BETUNG	0,5694	2021
6.496	63	KALIMANTAN SELATAN	6310	KABUPATEN TANAH BUMBU	631002	KUSAN HILIR	6310022007	MUARA PAGATAN TENGAH	0,5694	2021



NO	KODE PROVINSI	NAMA PROVINSI	KODE KABUPATEN	NAMA KABUPATEN	KODE KECAMATAN	NAMA KECAMATAN	KODE DESA	NAMA DESA	IDM	TAHUN PRIORITAS TERTINGGAL
6.497	72	SULAWESI TENGAH	7204	KABUPATEN TOLI TOLI	720401	DAMPAL SELATAN	7204012012	SIMUNTU	0,5694	2021
6.498	72	SULAWESI TENGAH	7204	KABUPATEN TOLI TOLI	720403	DONDO	7204032004	OGOWELE	0,5694	2021
6.499	72	SULAWESI TENGAH	7205	KABUPATEN BUOL	720511	PALELEH BARAT	7205112002	TAYOKAN	0,5694	2021
6.500	72	SULAWESI TENGAH	7211	KABUPATEN BANGGAI LAUT	721103	BOKAN KEPULAUAN	7211032010	KASUARI	0,5694	2021
6.501	73	SULAWESI SELATAN	7326	KABUPATEN TORAJA UTARA	732603	NANGGALA	7326032009	KARRE PANANIAN	0,5694	2021
6.502	74	SULAWESI TENGGARA	7402	KABUPATEN KONAWE	740237	ONEMBUTE	7402372007	KUMAPO	0,5694	2021
6.503	74	SULAWESI TENGGARA	7406	KABUPATEN BOMBANA	740603	RAROWATU	7406032013	LAMPEANTANI	0,5694	2021
6.504	74	SULAWESI TENGGARA	7407	KABUPATEN WAKATOBI	740708	TOGO BINONGKO	7407082005	HAKA	0,5694	2021
6.505	74	SULAWESI TENGGARA	7412	KABUPATEN KONAWE KEPULAUAN	741207	WAWONII TENGAH	7412072009	LAMPEAPI BARU	0,5694	2021
6.506	81	MALUKU	8101	KABUPATEN MALUKU TENGAH	810121	TELUK ELPAPUTIH	8101212004	SAHULAUW	0,5694	2021
6.507	81	MALUKU	8106	KABUPATEN SERAM BAGIAN BARAT	810610	TANIWEL TIMUR	8106102015	LUMAHPELU	0,5694	2021
6.508	82	MALUKU UTARA	8207	KABUPATEN PULAU MOROTAI	820704	MOROTAI UTARA	8207042005	BIDO	0,5694	2021
6.509	91	PAPUA	9111	KABUPATEN KEEROM	911109	MANNEM	9111092002	WEMBI	0,5694	2021
6.510	33	JAWA TENGAH	3328	KABUPATEN TEGAL	332807	JATINEGARA	3328072004	SITAIL	0,5694	2021
6.511	53	NUSA TENGGARA TIMUR	5319	MANGGARAI TIMUR	535319	LAMBA LEDA	5319032004	GOLO MUNGA	0,5694	2021
6.512	32	JAWA BARAT	3201	KABUPATEN BOGOR	320118	RUMPIN	3201182008	CIPINANG	0,5693	2021
6.513	36	BANTEN	3602	KABUPATEN LEBAK	360213	MAJA	3602132020	PASIRKEMBANG	0,5693	2021
6.514	72	SULAWESI TENGAH	7210	KABUPATEN SIGI	721013	KINOVARO	7210132002	BALANE	0,5693	2021
6.515	73	SULAWESI SELATAN	7308	KABUPATEN BONE	730807	MARE	7308072008	SUMALING	0,5693	2021
6.516	73	SULAWESI SELATAN	7312	KABUPATEN SOPPENG	731201	MARIORIWAWO	7312012012	GATTARENG TOA	0,5693	2021
6.517	81	MALUKU	8106	KABUPATEN SERAM BAGIAN BARAT	810610	TANIWEL TIMUR	8106102004	MATAPA	0,5693	2021
6.518	62	KALIMANTAN TENGAH	6202	KOTAWARINGIN TIMUR	626202	PARENGGEAN	6202042009	SUMBER MAKMUR	0,5692	2021
6.519	11	ACEH	1105	KABUPATEN ACEH BARAT	110509	MEUREUBO	1105092025	SUMBER BATU	0,5692	2021
6.520	11	ACEH	1106	KABUPATEN ACEH BESAR	110623	BLANG BINTANG	1106232005	COT GEUNDREUT	0,5692	2021
6.521	11	ACEH	1107	KABUPATEN PIDIE	110713	MUTIARA	1107132006	TUHA GAMPONG GAJAH	0,5692	2021
6.522	11	ACEH	1108	KABUPATEN ACEH UTARA	110810	SYAMTALIRA ARON	1108102026	AMPEH	0,5692	2021
6.523	11	ACEH	1116	KABUPATEN ACEH TAMIANG	111601	MANYAK PAYED	1116012018	BENTENG ANYER	0,5692	2021
6.524	14	RIAU	1404	KABUPATEN INDRAGIRI HILIR	140415	PELANGIRAN	1404152011	SAKA PALAS JAYA	0,5692	2021
6.525	15	JAMBI	1506	KABUPATEN TANJUNG JABUNG BARAT	150610	SEBERANG KOTA	1506102007	KUALA KAHAR	0,5692	2021
6.526	16	SUMATERA SELATAN	1608	KABUPATEN OGAN KOMERING ULU TIMUR	160816	JAYAPURA	1608162008	KAMBANG	0,5692	2021
6.527	16	SUMATERA SELATAN	1610	KABUPATEN OGAN ILIR	161003	TANJUNG RAJA	1610032033	TANJUNG HARAPAN	0,5692	2021
6.528	17	BENGKULU	1704	KABUPATEN KAUR	170407	NASAL	1704072011	SUMBER HARAPAN	0,5692	2021
6.529	52	NUSA TENGGARA BARAT	5204	KABUPATEN SUMBAWA	520406	UTAN	5204062007	TENGAH	0,5692	2021
6.530	53	NUSA TENGGARA TIMUR	5308	KABUPATEN ENDE	530803	ENDE	5308032007	NDETUNDORA I	0,5692	2021
6.531	53	NUSA TENGGARA TIMUR	5312	KABUPATEN SUMBA BARAT	531218	LABOYA BARAT	5312182002	GAURA	0,5692	2021
6.532	61	KALIMANTAN BARAT	6103	KABUPATEN SANGGAU	610301	KAPUAS	6103012010	ENTAKAI	0,5692	2021
6.533	61	KALIMANTAN BARAT	6104	KABUPATEN KETAPANG	610411	NANGA TAYAP	6104112013	TAJOK KAYONG	0,5692	2021
6.534	62	KALIMANTAN TENGAH	6204	KABUPATEN BARITO SELATAN	620406	DUSUN SELATAN	6204062025	TELANG ANDRAU	0,5692	2021
6.535	72	SULAWESI TENGAH	7212	KABUPATEN MOROWALI UTARA	721209	MAMOSALATO	7212092003	KOLO ATAS	0,5692	2021
6.536	74	SULAWESI TENGGARA	7405	KABUPATEN KONAWE SELATAN	740511	LAONTI	7405112009	TUE TUE	0,5692	2021
6.537	74	SULAWESI TENGGARA	7411	KABUPATEN KOLAKA TIMUR	741104	POLI POLIA	7411042012	PUUNDOKULO	0,5692	2021
6.538	82	MALUKU UTARA	8203	KABUPATEN HALMAHERA UTARA	820308	MALIFUT	8203082016	PELERI	0,5692	2021
6.539	82	MALUKU UTARA	8206	KABUPATEN HALMAHERA TIMUR	820604	WASILE SELATAN	8206042001	NUSA JAYA	0,5692	2021
6.540	82	MALUKU UTARA	8206	KABUPATEN HALMAHERA TIMUR	820610	KOTA MABA	8206102003	SOA SANGAJI	0,5692	2021
6.541	33	JAWA TENGAH	3314	KABUPATEN SRAGEN	331419	TANGEN	3314192003	JEKAWAL	0,5692	2021
6.542	11	ACEH	1103	KABUPATEN ACEH TIMUR	110306	NURUSSALAM	1103062011	PEULAWI	0,5692	2021
6.543	11	ACEH	1107	KABUPATEN PIDIE	110714	PADANG TIJI	1107142028	KREB PALOH	0,5692	2021
6.544	11	ACEH	1111	KABUPATEN BIREUEN	111101	SAMALANGA	1111012032	LUENG KEUBEU	0,5692	2021
6.545	12	SUMATERA UTARA	1201	KABUPATEN TAPANULI TENGAH	120102	SORKAM	1201022003	TELUK ROBAN	0,5692	2021
6.546	12	SUMATERA UTARA	1203	KABUPATEN TAPANULI SELATAN	120303	ANGKOLA TIMUR	1203032012	MARISI	0,5692	2021
6.547	12	SUMATERA UTARA	1208	KABUPATEN SIMALUNGUN	120829	RAYA	1208292016	BONGGURAN KARIAHAN	0,5692	2021
6.548	12	SUMATERA UTARA	1211	KABUPATEN DAIRI	121103	TIGALINGGA	1211032002	UJUNG TERAN	0,5692	2021
6.549	13	SUMATERA BARAT	1311	KABUPATEN SOLOK SELATAN	131105	SANGIR BATANG HARI	1311052003	LUBUK ULANG ALING	0,5692	2021
6.550	16	SUMATERA SELATAN	1609	KABUPATEN OGAN KOMERING ULU SELATAN	160906	BUAY SANDANG AJI	1609062007	SUKARAMI	0,5692	2021
6.551	16	SUMATERA SELATAN	1612	KABUPATEN PENUKAL ABAB LEMATAN	161205	TANAH ABANG	1612052016	MUARA DUA	0,5692	2021
6.552	18	LAMPUNG	1806	KABUPATEN TANGGAMUS	180611	PUGUNG	1806112021	PUNGKUT	0,5692	2021



NO	KODE PROVINSI	NAMA PROVINSI	KODE KABUPATEN	NAMA KABUPATEN	KODE KECAMATAN	NAMA KECAMATAN	KODE DESA	NAMA DESA	IDM	TAHUN PRIORITAS TERTINGGAL
6.553	18	LAMPUNG	1808	KABUPATEN WAY KANAN	180807	NEGERI AGUNG	1808072009	GEDUNG MENENG	0,5692	2021
6.554	53	NUSA TENGGARA TIMUR	5306	KABUPATEN FLORES TIMUR	530618	ADONARA TENGAH	5306182005	NUBALEMA	0,5692	2021
6.555	53	NUSA TENGGARA TIMUR	5307	KABUPATEN SIKKA	530720	DORENG	5307202006	KLOANGPOPOT	0,5692	2021
6.556	53	NUSA TENGGARA TIMUR	5315	KABUPATEN MANGGARAI BARAT	531502	KUWUS	5315022004	PANGGA	0,5692	2021
6.557	63	KALIMANTAN SELATAN	6308	KABUPATEN HULU SUNGAI UTARA	630805	AMUNTAI TENGAH	6308052020	RANTAWAN	0,5692	2021
6.558	65	KALIMANTAN UTARA	6503	KABUPATEN NUNUKAN	650318	KRAYAN TIMUR	6503182012	SINAR BARU	0,5692	2021
6.559	72	SULAWESI TENGAH	7202	KABUPATEN POSO	720226	PAMONA TENGGARA	7202262002	OMPORIWO	0,5692	2021
6.560	72	SULAWESI TENGAH	7204	KABUPATEN TOLI TOLI	720409	TOLI-TOLI UTARA	7204092014	GIO	0,5692	2021
6.561	72	SULAWESI TENGAH	7212	KABUPATEN MOROWALI UTARA	721207	SOYO JAYA	7212072007	BAU	0,5692	2021
6.562	74	SULAWESI TENGGARA	7405	KABUPATEN KONAWE SELATAN	740501	TINANGGEEA	7405012038	MATAMBAWI	0,5692	2021
6.563	74	SULAWESI TENGGARA	7413	KABUPATEN MUNA BARAT	741310	KUSAMBI	7413102010	BAKERAMBA	0,5692	2021
6.564	82	MALUKU UTARA	8201	KABUPATEN HALMAHERA BARAT	820104	SAHU	8201042028	LAKO AKEDERI	0,5692	2021
6.565	82	MALUKU UTARA	8204	KABUPATEN HALMAHERA SELATAN	820424	GANE BARAT UTARA	8204242006	MOLOKU	0,5692	2021
6.566	33	JAWA TENGAH	3321	KABUPATEN DEMAK	332110	MJEN	3321102007	REJOSARI	0,5692	2021
6.567	35	JAWA TIMUR	3514	KABUPATEN PASURUAN	351402	TUTUR	3514022007	TLOGOSARI	0,5692	2021
6.568	62	KALIMANTAN TENGAH	6212	MURUNG RAYA	626212	PERMATA INTAN	6212042011	MUARA BABUAT	0,5692	2021
6.569	91	PAPUA	9107	PUNCAK JAYA	919107	GURAGE	9107182003	YANIRUK	0,5690	2021
6.570	65	KALIMANTAN UTARA	6502	MALINAU	656502	MENTARANG	6502012004	LONG LIKU	0,5690	2021
6.571	11	ACEH	1107	KABUPATEN PIDIE	110714	PADANG TIJI	1107142012	GEULUMPANG GEULEUDIENG	0,5690	2021
6.572	11	ACEH	1108	KABUPATEN ACEH UTARA	110811	SYAMTALIRA BAYU	1108112015	BUNGONG	0,5690	2021
6.573	11	ACEH	1109	KABUPATEN SIMEULUE	110901	SIMEULUE TENGAH	1109012018	KUTA BARU	0,5690	2021
6.574	11	ACEH	1111	KABUPATEN BIREUEN	111105	PEUSANGAN	1111052044	MATA MAMPLAM	0,5690	2021
6.575	11	ACEH	1112	KABUPATEN ACEH BARAT DAYA	111205	KUALA BATEE	1112052018	LAMA TUHA	0,5690	2021
6.576	11	ACEH	1113	KABUPATEN GAYO LUES	111307	PUTERI BETUNG	1113072003	RAMUNG MUSARA	0,5690	2021
6.577	12	SUMATERA UTARA	1202	KABUPATEN TAPANULI UTARA	120215	MUARA	1202152008	SILANDO	0,5690	2021
6.578	12	SUMATERA UTARA	1211	KABUPATEN DAIRI	121105	SILIMA PUNGGGA PUNGGGA	1211052015	SIRATAH	0,5690	2021
6.579	12	SUMATERA UTARA	1213	KABUPATEN MANDAILING NATAL	121312	MUARA SIPONGI	1213122009	LIMAU MANIS	0,5690	2021
6.580	12	SUMATERA UTARA	1214	KABUPATEN NIAS SELATAN	121421	O'O'U	1214212004	BAWOSALO'O BAWOLUO	0,5690	2021
6.581	12	SUMATERA UTARA	1221	KABUPATEN PADANG LAWAS	122105	HUTA RAJA TINGGI	1221052014	SIGALAPUNG	0,5690	2021
6.582	13	SUMATERA BARAT	1301	KABUPATEN PESISIR SELATAN	130113	AIRPURA	1301132006	LUBUK BETUNG INDERAPURA	0,5690	2021
6.583	15	JAMBI	1509	KABUPATEN TEBO	150903	TEBO ULU	1509032008	BUNGO TANJUNG	0,5690	2021
6.584	16	SUMATERA SELATAN	1610	KABUPATEN OGAN ILIR	161013	KANDIS	1610132004	KUMBANG ULU	0,5690	2021
6.585	18	LAMPUNG	1803	KABUPATEN LAMPUNG UTARA	180310	KOTABUMI SELATAN	1803102014	SINAR MAS ALAM	0,5690	2021
6.586	53	NUSA TENGGARA TIMUR	5308	KABUPATEN ENDE	530821	LEPEMBUSU KELISOKE	5308212007	TANIWODA	0,5690	2021
6.587	53	NUSA TENGGARA TIMUR	5311	KABUPATEN SUMBA TIMUR	531108	UMALULU	5311082007	LAIRURU	0,5690	2021
6.588	61	KALIMANTAN BARAT	6110	KABUPATEN MELAWI	611008	PINOH UTARA	6110082019	KAYAN SEMAPAU	0,5690	2021
6.589	62	KALIMANTAN TENGAH	6204	KABUPATEN BARITO SELATAN	620404	DUSUN UTARA	6204042015	HULU TAMPANG	0,5690	2021
6.590	62	KALIMANTAN TENGAH	6205	KABUPATEN BARITO UTARA	620504	TEWEH TIMUR	6205042006	BENANGIN V	0,5690	2021
6.591	62	KALIMANTAN TENGAH	6213	KABUPATEN BARITO TIMUR	621306	PEMATANG KARAU	6213062006	NAGALEAH	0,5690	2021
6.592	63	KALIMANTAN SELATAN	6304	KABUPATEN BARITO KUALA	630406	MANDASTANA	6304062001	TERANTANG	0,5690	2021
6.593	64	KALIMANTAN TIMUR	6401	KABUPATEN PASER	640108	LONG KALI	6401082007	MUARA PIAS	0,5690	2021
6.594	64	KALIMANTAN TIMUR	6403	KABUPATEN BERAU	640301	KELAY	6403012008	LONG DUHUNG	0,5690	2021
6.595	72	SULAWESI TENGAH	7201	KABUPATEN BANGGAI	720113	NUHON	7201132018	PULO DALAGAN	0,5690	2021
6.596	72	SULAWESI TENGAH	7207	KABUPATEN BANGGAI KEPULAUAN	720705	LIANG	7207052007	MAMULUSAN	0,5690	2021
6.597	73	SULAWESI SELATAN	7301	KABUPATEN KEPULAUAN SELAYAR	730108	TAKA BONERATE	7301082003	NYIUR INDAH	0,5690	2021
6.598	73	SULAWESI SELATAN	7317	KABUPATEN LUWU	731721	PONRANG SELATAN	7317212007	PACERAKKANG	0,5690	2021
6.599	74	SULAWESI TENGGARA	7406	KABUPATEN BOMBANA	740615	KABAENA UTARA	7406152001	MAPILA	0,5690	2021
6.600	74	SULAWESI TENGGARA	7409	KABUPATEN KONAWE UTARA	740910	MOTUI	7409102014	KAPOLANO	0,5690	2021
6.601	76	SULAWESI BARAT	7602	KABUPATEN MAMUJU	760207	PAPALANG	7602072009	BATU AMPA	0,5690	2021
6.602	81	MALUKU	8102	KABUPATEN MALUKU TENGGARA	810216	HOAT SORBAY	8102162005	WARWUT	0,5690	2021
6.603	81	MALUKU	8108	KABUPATEN MALUKU BARAT DAYA	810802	DAMER	8108022002	BATU MERAH	0,5690	2021
6.604	82	MALUKU UTARA	8201	KABUPATEN HALMAHERA BARAT	820101	JAILOLO	8201012024	TUADA	0,5690	2021
6.605	82	MALUKU UTARA	8201	KABUPATEN HALMAHERA BARAT	820105	JAILOLO SELATAN	8201052022	MOISO	0,5690	2021
6.606	91	PAPUA	9101	KABUPATEN MERAUKE	910111	KURIK	9101112011	SUMBER MULYA	0,5690	2021
6.607	91	PAPUA	9101	KABUPATEN MERAUKE	910120	ILWAYAB	9101202005	ULI ULI	0,5690	2021
6.608	91	PAPUA	9111	KABUPATEN KEEROM	911106	ARSO TIMUR	9111062013	AMYU	0,5690	2021



NO	KODE PROVINSI	NAMA PROVINSI	KODE KABUPATEN	NAMA KABUPATEN	KODE KECAMATAN	NAMA KECAMATAN	KODE DESA	NAMA DESA	IDM	TAHUN PRIORITAS TERTINGGAL
6.609	33	JAWA TENGAH	3306	KABUPATEN PURWOREJO	330601	GRABAG	3306012026	KEDUNGKAMAL	0,5690	2021
6.610	33	JAWA TENGAH	3306	KABUPATEN PURWOREJO	330611	PITURUH	3306112012	KEBURUSAN	0,5690	2021
6.611	35	JAWA TIMUR	3529	KABUPATEN SUMENEP	352916	BATANG BATANG	3529162008	JENANGGER	0,5690	2021
6.612	53	NUSA TENGGARA TIMUR	5313	LEMBATA	535313	WULANDONI	5313082003	LEWORAJA	0,5690	2021
6.613	53	NUSA TENGGARA TIMUR	5302	TIMOR TENGAH SELATAN	535302	KOLBANO	5302192012	SPAHA	0,5690	2021
6.614	53	NUSA TENGGARA TIMUR	5302	TIMOR TENGAH SELATAN	535302	MOLLO BARAT	5302222003	KOA	0,5690	2021
6.615	53	NUSA TENGGARA TIMUR	5305	ALOR	535305	PANTAR	5305062013	WAILAWAR	0,5689	2021
6.616	11	ACEH	1101	KABUPATEN ACEH SELATAN	110118	TRUMON TENGAH	1101182007	COT BAYU	0,5689	2021
6.617	11	ACEH	1102	KABUPATEN ACEH TENGGARA	110210	SEADAM	1102102004	LAWE KINGA GABUNGAN	0,5689	2021
6.618	11	ACEH	1102	KABUPATEN ACEH TENGGARA	110213	DELENG POKHKISEN	1102132014	SALANG MUARA	0,5689	2021
6.619	11	ACEH	1107	KABUPATEN PIDIE	110708	KEMBANG TANJONG	1107082017	KAMPONG PANJOE	0,5689	2021
6.620	11	ACEH	1107	KABUPATEN PIDIE	110717	SAKTI	1107172017	LAM UJONG	0,5689	2021
6.621	11	ACEH	1108	KABUPATEN ACEH UTARA	110811	SYAMTALIRA BAYU	1108112047	BLANG SEUREUKUY	0,5689	2021
6.622	11	ACEH	1111	KABUPATEN BIREUEN	111107	GANDAPURA	1111072002	LAPANG BARAT	0,5689	2021
6.623	11	ACEH	1111	KABUPATEN BIREUEN	111107	GANDAPURA	1111072023	PALOH KAYE KUNYET	0,5689	2021
6.624	11	ACEH	1111	KABUPATEN BIREUEN	111107	GANDAPURA	1111072025	COT TUBE	0,5689	2021
6.625	11	ACEH	1118	KABUPATEN PIDIE JAYA	111808	TRIENGGADENG	1118082022	COT MAKASO	0,5689	2021
6.626	12	SUMATERA UTARA	1214	KABUPATEN NIAS SELATAN	121413	MAZINO	1214132006	HILIZALO'OTANO LAOWO	0,5689	2021
6.627	12	SUMATERA UTARA	1216	KABUPATEN HUMBANG HASUNDUTAN	121609	PAKKAT	1216092022	HAUJAGONG	0,5689	2021
6.628	12	SUMATERA UTARA	1217	KABUPATEN SAMOSIR	121702	ONAN RUNGGU	1217022008	SITAMIANG	0,5689	2021
6.629	12	SUMATERA UTARA	1220	KABUPATEN PADANG LAWAS UTARA	122005	PADANG BOLAK JULU	1220052015	LANTOSAN II	0,5689	2021
6.630	12	SUMATERA UTARA	1221	KABUPATEN PADANG LAWAS	122105	HUTA RAJA TINGGI	1221052007	SIBODAK SOSA JAE	0,5689	2021
6.631	13	SUMATERA BARAT	1305	KABUPATEN PADANG PARIAMAN	130511	SINTUAK TOBOH GADANG	1305112005	TOBOH GADANG TIMUR	0,5689	2021
6.632	14	RIAU	1409	KABUPATEN KUANTAN SINGINGI	140902	KUANTAN TENGAH	1409022001	BANDAR ALAI	0,5689	2021
6.633	14	RIAU	1409	KABUPATEN KUANTAN SINGINGI	140910	LOGAS TANAH DARAT	1409102006	RAMBAHAN	0,5689	2021
6.634	15	JAMBI	1502	KABUPATEN MERANGIN	150204	SUNGAI MANAU	1502042008	TIANGKO	0,5689	2021
6.635	15	JAMBI	1509	KABUPATEN TEBO	150903	TEBO ULU	1509032012	MALAKO INTAN	0,5689	2021
6.636	16	SUMATERA SELATAN	1609	KABUPATEN OGAN KOMERING ULU SELATAN	160906	BUAY SANDANG AJI	1609062023	TALANG BARU	0,5689	2021
6.637	16	SUMATERA SELATAN	1609	KABUPATEN OGAN KOMERING ULU SELATAN	160909	BUAY PEMACA	1609092008	DANAU JAYA	0,5689	2021
6.638	16	SUMATERA SELATAN	1609	KABUPATEN OGAN KOMERING ULU SELATAN	160910	KISAM TINGGI	1609102018	SINGA LAGA	0,5689	2021
6.639	36	BANTEN	3604	KABUPATEN SERANG	360427	CIOMAS	3604272008	CEMPLANG	0,5689	2021
6.640	62	KALIMANTAN TENGAH	6203	KABUPATEN KAPUAS	620311	KAPUAS TENGAH	6203112002	KAYU BULAN	0,5689	2021
6.641	71	SULAWESI UTARA	7102	KABUPATEN MINAHASA	710217	LANGOWAN SELATAN	7102172005	RUMBIA	0,5689	2021
6.642	71	SULAWESI UTARA	7104	KABUPATEN KEPULAUAN TALAUD	710419	ESSANG SELATAN	7104192007	AMBIA UTARA	0,5689	2021
6.643	72	SULAWESI TENGAH	7201	KABUPATEN BANGGAI	720119	BALANTAK UTARA	7201192001	KAMPANGAR	0,5689	2021
6.644	73	SULAWESI SELATAN	7301	KABUPATEN KEPULAUAN SELAYAR	730108	TAKA BONERATE	7301082002	BATANG	0,5689	2021
6.645	73	SULAWESI SELATAN	7317	KABUPATEN LUWU	731709	LAMASI	7317092020	TO'PONGO	0,5689	2021
6.646	73	SULAWESI SELATAN	7326	KABUPATEN TORAJA UTARA	732603	NANGGALA	7326032003	LILI'KIRA'	0,5689	2021
6.647	74	SULAWESI TENGGARA	7405	KABUPATEN KONAWE SELATAN	740504	PALANGGA	7405042003	AOSOLE	0,5689	2021
6.648	74	SULAWESI TENGGARA	7405	KABUPATEN KONAWE SELATAN	740519	LAEYA	7405192017	PUUWULO	0,5689	2021
6.649	74	SULAWESI TENGGARA	7405	KABUPATEN KONAWE SELATAN	740521	BASALA	7405212009	TEPOROMBUA	0,5689	2021
6.650	74	SULAWESI TENGGARA	7409	KABUPATEN KONAWE UTARA	740910	MOTUI	7409102001	TONDOWATU	0,5689	2021
6.651	74	SULAWESI TENGGARA	7412	KABUPATEN KONAWE KEPULAUAN	741204	WAWONII TIMUR	7412042009	BUTUEA	0,5689	2021
6.652	75	GORONTALO	7503	KABUPATEN BONE BOLANGO	750310	BONE RAYA	7503102010	MOOPUYA	0,5689	2021
6.653	76	SULAWESI BARAT	7603	KABUPATEN MAMASA	760309	TANDUK KALUA	7603092010	BALLABATU	0,5689	2021
6.654	82	MALUKU UTARA	8201	KABUPATEN HALMAHERA BARAT	820105	JAILOLO SELATAN	8201052023	BRAHA	0,5689	2021
6.655	82	MALUKU UTARA	8206	KABUPATEN HALMAHERA TIMUR	820606	WASILE UTARA	8206062007	DOWONGI JAYA	0,5689	2021
6.656	82	MALUKU UTARA	8206	KABUPATEN HALMAHERA TIMUR	820607	WASILE TIMUR	8206072001	DODAGA	0,5689	2021
6.657	33	JAWA TENGAH	3303	KABUPATEN PURBALINGGA	330303	KEJOBONG	3303032012	KEDARPAN	0,5689	2021
6.658	33	JAWA TENGAH	3305	KABUPATEN KEBUMEN	330514	SRUWENG	3305142014	PENGEMPON	0,5689	2021
6.659	33	JAWA TENGAH	3306	KABUPATEN PURWOREJO	330615	LOANO	3306152007	KALIGLAGAH	0,5689	2021
6.660	33	JAWA TENGAH	3318	KABUPATEN PATI	331811	GABUS	3318112008	SUNGGINGWARNO	0,5689	2021
6.661	35	JAWA TIMUR	3508	KABUPATEN LUMAJANG	350816	KEDUNGAJANG	3508162009	JATISARI	0,5689	2021
6.662	11	ACEH	1104	KABUPATEN ACEH TENGAH	110417	LAUT TAWAR	1104172014	TOWERAN TOA	0,5689	2021
6.663	11	ACEH	1107	KABUPATEN PIDIE	110713	MUTIARA	1107132003	MEE TEUNGOH YAMAN	0,5689	2021
6.664	11	ACEH	1114	KABUPATEN ACEH JAYA	111405	JAYA	1114052011	PANTE CERMIN	0,5689	2021



NO	KODE PROVINSI	NAMA PROVINSI	KODE KABUPATEN	NAMA KABUPATEN	KODE KECAMATAN	NAMA KECAMATAN	KODE DESA	NAMA DESA	IDM	TAHUN PRIORITAS TERTINGGAL
6.665	13	SUMATERA BARAT	1309	KABUPATEN KEPULAUAN MENTAWAI	130904	SIBERUT UTARA	1309042005	MONGAN POULA	0,5689	2021
6.666	71	SULAWESI UTARA	7102	KABUPATEN MINAHASA	710215	TOMBARIRI	7102152001	KUMU	0,5689	2021
6.667	73	SULAWESI SELATAN	7326	KABUPATEN TORAJA UTARA	732602	SESEAN	7326022007	BORI RANTE LETOK	0,5689	2021
6.668	11	ACEH	1111	KABUPATEN BIREUEN	111109	JULI	1111092014	BLANG KETUMBA	0,5688	2021
6.669	12	SUMATERA UTARA	1201	KABUPATEN TAPANULI TENGAH	120104	PINANGSORI	1201042003	SIHAPORAS	0,5688	2021
6.670	12	SUMATERA UTARA	1212	KABUPATEN TOBA SAMOSIR	121209	LUMBAN JULU	1212092016	HUTANAMORA	0,5688	2021
6.671	12	SUMATERA UTARA	1221	KABUPATEN PADANG LAWAS	122108	SOSA	1221082011	HUTAIMBARU	0,5688	2021
6.672	16	SUMATERA SELATAN	1609	KABUPATEN OGAN KOMERING ULU SELATAN	160904	MUARA DUA KISAM	1609042004	SUGIHAN	0,5688	2021
6.673	16	SUMATERA SELATAN	1609	KABUPATEN OGAN KOMERING ULU SELATAN	160904	MUARA DUA KISAM	1609042028	PANANTIAN	0,5688	2021
6.674	16	SUMATERA SELATAN	1610	KABUPATEN OGAN ILIR	161012	SUNGA PINANG	1610122010	PINANG MAS	0,5688	2021
6.675	18	LAMPUNG	1806	KABUPATEN TANGGAMUS	180624	LIMAU	1806242010	TANJUNG SIOM	0,5688	2021
6.676	32	JAWA BARAT	3205	KABUPATEN GARUT	320523	BANJARWANGI	3205232008	DANGIANG	0,5688	2021
6.677	53	NUSA TENGGARA TIMUR	5303	KABUPATEN TIMOR TENGAH UTARA	530314	BIKOMI SELATAN	5303142002	KIUSILI	0,5688	2021
6.678	53	NUSA TENGGARA TIMUR	5310	KABUPATEN MANGGARAI	531006	CIBAL	5310062013	LADUR	0,5688	2021
6.679	61	KALIMANTAN BARAT	6103	KABUPATEN SANGGAU	610303	NOYAN	6103032003	SEMONGAN	0,5688	2021
6.680	71	SULAWESI UTARA	7102	KABUPATEN MINAHASA	710220	KAKAS BARAT	7102202008	SIMBEL	0,5688	2021
6.681	72	SULAWESI TENGAH	7201	KABUPATEN BANGGAI	720117	SIMPANG RAYA	7201172007	SIMPANG SATU	0,5688	2021
6.682	72	SULAWESI TENGAH	7209	KABUPATEN TOJO UNA UNA	720912	TALATAKO	7209122003	PAUTU	0,5688	2021
6.683	74	SULAWESI TENGGARA	7403	KABUPATEN MUNA	740323	KABANGKA	7403232004	LUPIA	0,5688	2021
6.684	74	SULAWESI TENGGARA	7411	KABUPATEN KOLAKA TIMUR	741103	LADONGI	7411032011	ANGGALOOSI	0,5688	2021
6.685	91	PAPUA	9101	KABUPATEN MERAUKE	910106	TANAH MIRING	9101062011	SOA	0,5688	2021
6.686	92	PAPUA BARAT	9203	KABUPATEN FAK FAK	920307	BOMBERAY	9203072009	PINANG AGUNG	0,5688	2021
6.687	92	PAPUA BARAT	9203	KABUPATEN FAK FAK	920310	PAIRIARI	9203102009	SUKURU TUARE	0,5688	2021
6.688	92	PAPUA BARAT	9204	KABUPATEN SORONG SELATAN	920412	WAYER	9204122001	SUNGGUER	0,5688	2021
6.689	11	ACEH	1103	KABUPATEN ACEH TIMUR	110323	IDI TIMUR	1103232013	SEUNEUBOK DALAM	0,5687	2021
6.690	11	ACEH	1107	KABUPATEN PIDIE	110714	PADANG TIJI	1107142010	DAYAH BAROH KUNYET	0,5687	2021
6.691	11	ACEH	1107	KABUPATEN PIDIE	110719	TANGSE	1107192013	PEUNALON II	0,5687	2021
6.692	11	ACEH	1108	KABUPATEN ACEH UTARA	110807	MEURAH MULIA	1108072046	UJONG REUBA	0,5687	2021
6.693	11	ACEH	1111	KABUPATEN BIREUEN	111101	SAMALANGA	1111012013	LANCOK	0,5687	2021
6.694	12	SUMATERA UTARA	1202	KABUPATEN TAPANULI UTARA	120212	SIPAHUTAR	1202122019	TAPIAN NAULI I	0,5687	2021
6.695	12	SUMATERA UTARA	1212	KABUPATEN TOBA SAMOSIR	121206	BORBOR	1212062009	PANGURURAN II	0,5687	2021
6.696	12	SUMATERA UTARA	1217	KABUPATEN SAMOSIR	121704	PALUPI	1217042010	SAOR NAULI HATOGUAN	0,5687	2021
6.697	16	SUMATERA SELATAN	1612	KABUPATEN PENUKAL ABAB LEMATAN	161201	TALANG UBI	1612012005	SUNGAI IBUL	0,5687	2021
6.698	53	NUSA TENGGARA TIMUR	5310	KABUPATEN MANGGARAI	531001	WAE RII	5310012012	BANGKA KENDA	0,5687	2021
6.699	53	NUSA TENGGARA TIMUR	5310	KABUPATEN MANGGARAI	531003	RUTENG	5310032003	KAKOR	0,5687	2021
6.700	61	KALIMANTAN BARAT	6103	KABUPATEN SANGGAU	610311	TAYAN HILIR	6103112007	MELUGAI	0,5687	2021
6.701	63	KALIMANTAN SELATAN	6306	KABUPATEN HULU SUNGAI SELATAN	630611	DAHA BARAT	6306112007	BAJAYAU LAMA	0,5687	2021
6.702	74	SULAWESI TENGGARA	7402	KABUPATEN KONAWE	740203	WAWOTOBI	7402032013	NARIO INDAH	0,5687	2021
6.703	74	SULAWESI TENGGARA	7403	KABUPATEN MUNA	740334	BATUKARA	7403342002	LANOBAKE	0,5687	2021
6.704	74	SULAWESI TENGGARA	7405	KABUPATEN KONAWE SELATAN	740502	ANGATA	7405022016	KASEBO	0,5687	2021
6.705	74	SULAWESI TENGGARA	7412	KABUPATEN KONAWE KEPULAUAN	741201	WAWONII BARAT	7412012013	PASIR PUTIH	0,5687	2021
6.706	92	PAPUA BARAT	9203	KABUPATEN FAK FAK	920302	FAK-FAK BARAT	9203022013	WERBA UTARA	0,5687	2021
6.707	92	PAPUA BARAT	9207	KABUPATEN TELUK WONDAMA	920704	WONDIBOY	9207042009	KABOUW	0,5687	2021
6.708	33	JAWA TENGAH	3306	KABUPATEN PURWOREJO	330613	BRUNO	3306132015	KAMBANGAN	0,5687	2021
6.709	35	JAWA TIMUR	3524	KABUPATEN LAMONGAN	352421	TURI	3524212017	NGUJUNGREJO	0,5687	2021
6.710	92	PAPUA BARAT	9205	RAJA AMPAT	920505	WAIGEO SELATAN	9205052014	SAPORKREN	0,5687	2021
6.711	11	ACEH	1102	KABUPATEN ACEH TENGGARA	110211	BABUL RAHMAH	1102112023	ALUKH BAKHU	0,5686	2021
6.712	11	ACEH	1107	KABUPATEN PIDIE	110714	PADANG TIJI	1107142047	TUHA GOGO	0,5686	2021
6.713	11	ACEH	1107	KABUPATEN PIDIE	110721	TIRO/TRUSEB	1107212014	DAYA BAROH	0,5686	2021
6.714	11	ACEH	1108	KABUPATEN ACEH UTARA	110812	TANAH LUAS	1108122027	PAYA	0,5686	2021
6.715	11	ACEH	1111	KABUPATEN BIREUEN	111112	PEULIMBANG	1111122007	SEUNEUBOK PUNTI	0,5686	2021
6.716	11	ACEH	1111	KABUPATEN BIREUEN	111114	KUALA	1111142011	COT LAGA SAWA	0,5686	2021
6.717	12	SUMATERA UTARA	1201	KABUPATEN TAPANULI TENGAH	120112	ANDAM DEWI	1201122004	SIRAMI RAMIAN	0,5686	2021
6.718	12	SUMATERA UTARA	1201	KABUPATEN TAPANULI TENGAH	120113	SITAHUIS	1201132001	BONANDOLOK	0,5686	2021
6.719	12	SUMATERA UTARA	1202	KABUPATEN TAPANULI UTARA	120211	PARMONANGAN	1202112007	LOBUSUNUT	0,5686	2021
6.720	12	SUMATERA UTARA	1202	KABUPATEN TAPANULI UTARA	120211	PARMONANGAN	1202112008	SISORDAK	0,5686	2021



NO	KODE PROVINSI	NAMA PROVINSI	KODE KABUPATEN	NAMA KABUPATEN	KODE KECAMATAN	NAMA KECAMATAN	KODE DESA	NAMA DESA	IDM	TAHUN PRIORITAS TERTINGGAL
6.721	12	SUMATERA UTARA	1204	KABUPATEN NIAS	120411	BAWOLATO	1204112004	GAZAMANU	0,5686	2021
6.722	12	SUMATERA UTARA	1211	KABUPATEN DAIRI	121110	PARBULUAN	1211102009	LAE HOLE I	0,5686	2021
6.723	12	SUMATERA UTARA	1216	KABUPATEN HUMBANG HASUNDUTAN	121605	LINTONG NIHUTA	1216052006	LOBUTUA	0,5686	2021
6.724	12	SUMATERA UTARA	1220	KABUPATEN PADANG LAWAS UTARA	122002	DOLOK	1220022053	PIJOR KOLING	0,5686	2021
6.725	12	SUMATERA UTARA	1220	KABUPATEN PADANG LAWAS UTARA	122003	HALONGONAN	1220032002	HAMBULO	0,5686	2021
6.726	15	JAMBI	1509	KABUPATEN TEBO	150905	SUMAY	1509052008	TERITI	0,5686	2021
6.727	16	SUMATERA SELATAN	1607	KABUPATEN BANYUASIN	160702	BANYUASIN II	1607022016	RIMAU SUNGSANG	0,5686	2021
6.728	16	SUMATERA SELATAN	1611	KABUPATEN EMPAT LAWANG	161101	MUARA PINANG	1611012015	MUARA SEMAH	0,5686	2021
6.729	16	SUMATERA SELATAN	1611	KABUPATEN EMPAT LAWANG	161104	TEBING TINGGI	1611042023	BATU RAJA LAMA	0,5686	2021
6.730	53	NUSA TENGGARA TIMUR	5311	KABUPATEN SUMBA TIMUR	531121	NGADU NGALA	5311212002	KAKAHA	0,5686	2021
6.731	61	KALIMANTAN BARAT	6103	KABUPATEN SANGGAU	610311	TAYAN HILIR	6103112010	SEJOTANG	0,5686	2021
6.732	63	KALIMANTAN SELATAN	6310	KABUPATEN TANAH BUMBU	631006	SIMPANG EMPAT	6310062008	PULAUPANJANG	0,5686	2021
6.733	65	KALIMANTAN UTARA	6503	KABUPATEN NUNUKAN	650315	LUMBIS OGONG	6503152002	SUYADON	0,5686	2021
6.734	65	KALIMANTAN UTARA	6503	KABUPATEN NUNUKAN	650315	LUMBIS OGONG	6503152008	NANSAPAN	0,5686	2021
6.735	71	SULAWESI UTARA	7104	KABUPATEN KEPULAUAN TALAUD	710414	BEO UTARA	7104142005	RAE	0,5686	2021
6.736	71	SULAWESI UTARA	7105	KABUPATEN MINAHASA SELATAN	710507	MOTOLING	7105072021	RAANAN LAMA	0,5686	2021
6.737	74	SULAWESI TENGGARA	7405	KABUPATEN KONAWE SELATAN	740501	TINANGGEEA	7405012039	MATANDAH	0,5686	2021
6.738	74	SULAWESI TENGGARA	7405	KABUPATEN KONAWE SELATAN	740507	KONDA	7405072019	LALOWIU	0,5686	2021
6.739	74	SULAWESI TENGGARA	7406	KABUPATEN BOMBANA	740616	KABAENA TENGAH	7406162006	LENGORA SELATAN	0,5686	2021
6.740	74	SULAWESI TENGGARA	7412	KABUPATEN KONAWE KEPULAUAN	741205	WAWONII TENGGARA	7412052016	KEKEA	0,5686	2021
6.741	75	GORONTALO	7505	KABUPATEN GORONTALO UTARA	750502	KWANDANG	7505022011	BUALEMO	0,5686	2021
6.742	76	SULAWESI BARAT	7604	KABUPATEN POLEWALI MANDAR	760408	MAPILLI	7604082007	BUKU	0,5686	2021
6.743	82	MALUKU UTARA	8204	KABUPATEN HALMAHERA SELATAN	820429	OBI TIMUR	8204292003	SUSEPE	0,5686	2021
6.744	35	JAWA TIMUR	3517	KABUPATEN JOMBANG	351721	NGUSIKAN	3517212010	KROMONG	0,5686	2021
6.745	11	ACEH	1103	KABUPATEN ACEH TIMUR	110315	BANDA ALAM	1103152002	JAMBO REUHAT	0,5684	2021
6.746	11	ACEH	1109	KABUPATEN SIMEULUE	110902	SALANG	1109022002	PADANG UNOI	0,5684	2021
6.747	12	SUMATERA UTARA	1201	KABUPATEN TAPANULI TENGAH	120109	SOSORGADONG	1201092005	SIANTAR CA	0,5684	2021
6.748	12	SUMATERA UTARA	1207	KABUPATEN DELI SERDANG	120703	SIBOLANGIT	1207032012	KETANGKUHEN	0,5684	2021
6.749	12	SUMATERA UTARA	1214	KABUPATEN NIAS SELATAN	121417	MAZO	1214172002	HILIMBARUZO	0,5684	2021
6.750	12	SUMATERA UTARA	1214	KABUPATEN NIAS SELATAN	121423	HILISALAWA'AHE	1214232001	MALUO	0,5684	2021
6.751	13	SUMATERA BARAT	1306	KABUPATEN AGAM	130610	PALUPUH	1306102003	PAGADIH	0,5684	2021
6.752	15	JAMBI	1502	KABUPATEN MERANGIN	150209	LEMBAH MASURAI	1502092012	MUARA KELUKUP	0,5684	2021
6.753	16	SUMATERA SELATAN	1604	KABUPATEN LAHAT	160430	MULAK SEBINGKAI	1604302002	JADIAN LAMA	0,5684	2021
6.754	18	LAMPUNG	1807	KABUPATEN LAMPUNG TIMUR	180724	MARGA SEKAMPUNG	1807242005	GIRI MULYO	0,5684	2021
6.755	61	KALIMANTAN BARAT	6105	KABUPATEN SINTANG	610504	KETUNGAU HILIR	6105042025	MAUNG	0,5684	2021
6.756	63	KALIMANTAN SELATAN	6303	KABUPATEN BANJAR	630314	MARTAPURA BARAT	6303142004	SEI RANGGAS	0,5684	2021
6.757	73	SULAWESI SELATAN	7326	KABUPATEN TORAJA UTARA	732619	SESEAN SULOARA	7326192001	SULOARA	0,5684	2021
6.758	81	MALUKU	8102	KABUPATEN MALUKU TENGGARA	810218	KEI BESAR SELATAN BARAT	8102182009	NGAN	0,5684	2021
6.759	92	PAPUA BARAT	9204	KABUPATEN SORONG SELATAN	920401	TEMINABUAN	9204012035	TAPIRI	0,5684	2021
6.760	33	JAWA TENGAH	3304	KABUPATEN BANJARNEGARA	330414	PAGENTAN	3304142016	TEGALJERUK	0,5684	2021
6.761	35	JAWA TIMUR	3529	KABUPATEN SUMENEP	352927	KANGAYAN	3529272009	JUKONG-JUKONG	0,5684	2021
6.762	92	PAPUA BARAT	9205	RAJA AMPAT	920520	MISOL BARAT	9205162004	KAPATCOL	0,5684	2021
6.763	12	SUMATERA UTARA	1220	KABUPATEN PADANG LAWAS UTARA	122009	HULU SIHAPAS	1220092001	AEK GODANG	0,5684	2021
6.764	12	SUMATERA UTARA	1223	KABUPATEN LABUHANBATU UTARA	122303	KUALUH HILIR	1223032003	SEI SENTANG	0,5684	2021
6.765	53	NUSA TENGGARA TIMUR	5305	ALOR	530530	KABOLA	5305102003	PANTE DEERE	0,5684	2021
6.766	11	ACEH	1107	KABUPATEN PIDIE	110729	GLUMPANG BARO	1107292007	SUKON PAKU	0,5683	2021
6.767	12	SUMATERA UTARA	1211	KABUPATEN DAIRI	121105	SILIMA PUNGGU PUNGGU	1211052017	SIBORAS	0,5683	2021
6.768	12	SUMATERA UTARA	1221	KABUPATEN PADANG LAWAS	122111	AEK NABARA BARUMUN	1221112005	JANJI MARIA	0,5683	2021
6.769	12	SUMATERA UTARA	1278	KOTA GUNUNGSITOLI	127801	GUNUNGSITOLI	1278012019	ONZITOLI OLORA	0,5683	2021
6.770	17	BENGKULU	1706	KABUPATEN MUKO MUKO	170610	PENARIK	1706102005	BUKIT MAKMUR	0,5683	2021
6.771	21	KEPULAUAN RIAU	2102	KABUPATEN KARIMUN	210212	BELAT	2102122006	DEGONG	0,5683	2021
6.772	21	KEPULAUAN RIAU	2103	KABUPATEN NATUNA	210322	SUAK MIDAI	2103222001	AIR KUMPAI	0,5683	2021
6.773	53	NUSA TENGGARA TIMUR	5308	KABUPATEN ENDE	530811	MAUKARO	5308112002	KEBIRANGGA SELATAN	0,5683	2021
6.774	63	KALIMANTAN SELATAN	6304	KABUPATEN BARITO KUALA	630410	BAKUMPAI	6304102005	BALUKUNG	0,5683	2021
6.775	33	JAWA TENGAH	3309	KABUPATEN BOYOLALI	330905	BOYOLALI	3309052008	MUDAL	0,5683	2021
6.776	33	JAWA TENGAH	3316	KABUPATEN BLORA	331614	TODANAN	3316142022	KEMBANG	0,5683	2021

NO	KODE PROVINSI	NAMA PROVINSI	KODE KABUPATEN	NAMA KABUPATEN	KODE KECAMATAN	NAMA KECAMATAN	KODE DESA	NAMA DESA	IDM	TAHUN PRIORITAS TERTINGGAL
6.777	11	ACEH	1114	KABUPATEN ACEH JAYA	111408	DARUL HIKMAH	1114082013	GUNONG CUT	0,5682	2021
6.778	12	SUMATERA UTARA	1202	KABUPATEN TAPANULI UTARA	120205	PAHAE JULU	1202052019	SIMASOM TORUAN	0,5682	2021
6.779	12	SUMATERA UTARA	1214	KABUPATEN NIAS SELATAN	121430	PULAU-PULAU BATU UTARA	1214302012	BALE-BALE SIBOHOU	0,5682	2021
6.780	17	BENGKULU	1707	KABUPATEN LEBONG	170710	AMEN	1707102010	SUNGAI GERONG	0,5682	2021
6.781	17	BENGKULU	1709	KABUPATEN BENGKULU TENGAH	170904	PEMATANG TIGA	1709042004	KOTA TITIK	0,5682	2021
6.782	32	JAWA BARAT	3217	KABUPATEN BANDUNG BARAT	321711	CILILIN	3217112005	KARANGANYAR	0,5682	2021
6.783	72	SULAWESI TENGAH	7214	KABUPATEN MOROWALI UTARA	721207	SOYO JAYA	7212072008	MALINO JAYA	0,5682	2021
6.784	73	SULAWESI SELATAN	7308	KABUPATEN BONE	730808	SIBULUE	7308082014	PASAKA	0,5682	2021
6.785	11	ACEH	1108	KABUPATEN ACEH UTARA	110801	BAKTIYA	1108012014	TANJONG GLUMPANG	0,5681	2021
6.786	12	SUMATERA UTARA	1212	KABUPATEN TOBA SAMOSIR	121206	BORBOR	1212062010	PANGURURAN III	0,5681	2021
6.787	12	SUMATERA UTARA	1214	KABUPATEN NIAS SELATAN	121405	PULAU-PULAU BATU	1214052005	LOBOI	0,5681	2021
6.788	17	BENGKULU	1707	KABUPATEN LEBONG	170712	PINANG BELAPIS	1707122007	SEBELAT	0,5681	2021
6.789	18	LAMPUNG	1803	KABUPATEN LAMPUNG UTARA	180304	TANJUNG RAJA	1803042014	GUNUNG KATON	0,5681	2021
6.790	18	LAMPUNG	1812	KABUPATEN TULANG BAWANG BARAT	181208	PAGAR DEWA	1812082003	CAHYOU RANDU	0,5681	2021
6.791	32	JAWA BARAT	3202	KABUPATEN SUKABUMI	320205	CISOLOK	3202052006	GUNUNGKARAMAT	0,5681	2021
6.792	32	JAWA BARAT	3215	KABUPATEN KARAWANG	321524	BANYUSARI	3215242010	MEKARASIH	0,5681	2021
6.793	36	BANTEN	3601	KABUPATEN PANDEGLANG	360114	SAKETI	3601142001	LANGENSARI	0,5681	2021
6.794	53	NUSA TENGGARA TIMUR	5304	KABUPATEN BELU	530402	TASIFETOTIMUR	5304022003	SADI	0,5681	2021
6.795	53	NUSA TENGGARA TIMUR	5320	KABUPATEN SABU RAIJUA	532005	HAWU MEHARA	5320052010	RAMEDUE	0,5681	2021
6.796	61	KALIMANTAN BARAT	6101	KABUPATEN SAMBAS	610110	SUBAH	6101102011	KARABAN JAYA	0,5681	2021
6.797	62	KALIMANTAN TENGAH	6202	KABUPATEN KOTAWARINGIN TIMUR	620209	PULAU HANAUT	6202092005	MAKARTI JAYA	0,5681	2021
6.798	64	KALIMANTAN TIMUR	6411	KABUPATEN MAHAKAM ULU	641105	LONG PAHANGAI	6411052012	LONG PAKAQ BARU	0,5681	2021
6.799	74	SULAWESI TENGGARA	7405	KABUPATEN KONAWE SELATAN	740502	ANGATA	7405022018	ANGATA	0,5681	2021
6.800	82	MALUKU UTARA	8205	KABUPATEN KEPULAUAN SULA	820510	MANGOLI UTARA TIMUR	8205102001	KAWATA	0,5681	2021
6.801	53	NUSA TENGGARA TIMUR	5305	ALOR	530505	ALOR BARAT LAUT	5305052014	ALILA SELATAN	0,5681	2021
6.802	92	PAPUA BARAT	9208	KAIMANA	920801	KAIMANA	9208012018	WERUA	0,5681	2021
6.803	92	PAPUA BARAT	9207	TELUK WONDAMA	920707	ROSAR	9207112002	YOMBER	0,5680	2021
6.804	92	PAPUA BARAT	9207	TELUK WONDAMA	920707	TELUK DUAIRI	92070732006	YOPANGGAR	0,5680	2021
6.805	11	ACEH	1117	KABUPATEN BENER MERIAH	111709	MESIDAH	1117092013	PERUMPAKEN BENJADI	0,5679	2021
6.806	12	SUMATERA UTARA	1220	KABUPATEN PADANG LAWAS UTARA	122005	PADANG BOLAK JULU	1220052014	UBAR	0,5679	2021
6.807	16	SUMATERA SELATAN	1612	KABUPATEN PENUKAL ABAB LEMATAN	161203	PENUKAL	1612032011	SUKA RAJA	0,5679	2021
6.808	18	LAMPUNG	1805	KABUPATEN TULANG BAWANG	180529	BANJAR BARU	1805292010	KARYA MURNI JAYA	0,5679	2021
6.809	18	LAMPUNG	1811	KABUPATEN MESUJI	181101	MESUJI	1811012009	MULYA SARI	0,5679	2021
6.810	53	NUSA TENGGARA TIMUR	5306	KABUPATEN FLORES TIMUR	530606	SOLOR BARAT	5306062007	BALAWELING II	0,5679	2021
6.811	61	KALIMANTAN BARAT	6105	KABUPATEN SINTANG	610508	KAYAN HILIR	6105082009	NANGA TIKAN	0,5679	2021
6.812	61	KALIMANTAN BARAT	6109	KABUPATEN SEKADAU	610902	SEKADAU HULU	6109022007	SEKONAU	0,5679	2021
6.813	61	KALIMANTAN BARAT	6112	KABUPATEN KUBU RAYA	611202	KUALA MANDOR B	6112022003	KUALA MANDOR A	0,5679	2021
6.814	62	KALIMANTAN TENGAH	6207	KABUPATEN SERUYAN	620710	SULING TAMBUN	6207102008	TANJUNG TUKAL	0,5679	2021
6.815	62	KALIMANTAN TENGAH	6207	KABUPATEN SERUYAN	620710	SULING TAMBUN	6207102009	RANTAU BETUNG	0,5679	2021
6.816	72	SULAWESI TENGAH	7202	KABUPATEN POSO	720226	PAMONA TENGGARA	7202262007	SINGKONA	0,5679	2021
6.817	73	SULAWESI SELATAN	7308	KABUPATEN BONE	730811	PONRE	7308112005	TELU BOCCOE	0,5679	2021
6.818	74	SULAWESI TENGGARA	7402	KABUPATEN KONAWE	740231	ASINUA	7402312002	LASADA	0,5679	2021
6.819	74	SULAWESI TENGGARA	7404	KABUPATEN BUTON	740411	PASARWAJO	7404112030	MANTOWU	0,5679	2021
6.820	76	SULAWESI BARAT	7604	KABUPATEN POLEWALI MANDAR	760405	TUTAR	7604052003	TUBBI	0,5679	2021
6.821	33	JAWA TENGAH	3321	KABUPATEN DEMAK	332105	KARANGTENGAH	3321052009	DUKUN	0,5679	2021
6.822	11	ACEH	1117	KABUPATEN BENER MERIAH	111702	PERMATA	1117022002	BINTANG BENER	0,5679	2021
6.823	36	BANTEN	3603	KABUPATEN TANGERANG	360307	KRONJO	3603072015	BLUKBUK	0,5679	2021
6.824	62	KALIMANTAN TENGAH	6213	KABUPATEN BARITO TIMUR	621304	AWANG	6213042010	DANAU	0,5679	2021
6.825	64	KALIMANTAN TIMUR	6407	KABUPATEN KUTAI BARAT	640705	LONG IRAM	6407052018	KELIWI	0,5679	2021
6.826	71	SULAWESI UTARA	7101	KABUPATEN BOLAANG MONGGONDOW	710131	BOLAANG TIMUR	7101312002	AMBANG II	0,5679	2021
6.827	73	SULAWESI SELATAN	7308	KABUPATEN BONE	730817	TELU SIATTINGE	7308172017	PATANGNGA	0,5679	2021
6.828	12	SUMATERA UTARA	1220	KABUPATEN PADANG LAWAS UTARA	122003	HALONGONAN	1220032017	NAPA LANCAT	0,5678	2021
6.829	36	BANTEN	3601	KABUPATEN PANDEGLANG	360133	KORONCONG	3601332010	PASIRJAKSA	0,5678	2021
6.830	36	BANTEN	3602	KABUPATEN LEBAK	360210	CILELES	3602102012	BANJARSARI	0,5678	2021
6.831	61	KALIMANTAN BARAT	6105	KABUPATEN SINTANG	610503	SEPAUK	6105032014	BERNAYAU	0,5678	2021
6.832	61	KALIMANTAN BARAT	6107	KABUPATEN BENGKAYANG	610708	MONTERADO	6107082011	JAHANDUNG	0,5678	2021



NO	KODE PROVINSI	NAMA PROVINSI	KODE KABUPATEN	NAMA KABUPATEN	KODE KECAMATAN	NAMA KECAMATAN	KODE DESA	NAMA DESA	IDM	TAHUN PRIORITAS TERTINGGAL
6.833	72	SULAWESI TENGAH	7207	KABUPATEN BANGGAI KEPULAUAN	720705	LIANG	7207052017	BOYOU MOUTE	0,5678	2021
6.834	82	MALUKU UTARA	8204	KABUPATEN HALMAHERA SELATAN	820420	MANDIOLI UTARA	8204202003	WAYA	0,5678	2021
6.835	11	ACEH	1116	KABUPATEN ACEH TAMIANG	111610	BANDAR PUSAKA	1116102015	BATU BEDULANG	0,5678	2021
6.836	11	ACEH	1117	KABUPATEN BENER MERIAH	111701	PINTU RIME GAYO	1117012023	BLANG ARA	0,5678	2021
6.837	12	SUMATERA UTARA	1217	KABUPATEN SAMOSIR	121704	PALUPI	1217042012	HUTAGINJANG	0,5678	2021
6.838	14	RIAU	1401	KABUPATEN KAMPAR	140117	KAMPA	1401172008	TANJUNGBUNGO	0,5678	2021
6.839	15	JAMBI	1502	KABUPATEN MERANGIN	150203	MUARA SIAU	1502032008	LUBUK BERINGIN	0,5678	2021
6.840	15	JAMBI	1503	KABUPATEN SAROLANGUN	150302	LIMUN	1503022007	RANGGO	0,5678	2021
6.841	16	SUMATERA SELATAN	1674	KOTA PRABUMULIH	167404	RAMBANG KPK TENGAH	1674042011	KEMANG TANDUK	0,5678	2021
6.842	18	LAMPUNG	1803	KABUPATEN LAMPUNG UTARA	180304	TANJUNG RAJA	1803042018	SINAR MULYA	0,5678	2021
6.843	18	LAMPUNG	1808	KABUPATEN WAY KANAN	180807	NEGERI AGUNG	1808072006	SUNSANG	0,5678	2021
6.844	32	JAWA BARAT	3207	KABUPATEN CIAMIS	320707	PANUMBANGAN	3207072013	SINDANGBARANG	0,5678	2021
6.845	36	BANTEN	3602	KABUPATEN LEBAK	360217	CIKULUR	3602172003	SUKAHARJA	0,5678	2021
6.846	61	KALIMANTAN BARAT	6104	KABUPATEN KETAPANG	610407	SUNGAI LAUR	6104072003	BENGARAS	0,5678	2021
6.847	64	KALIMANTAN TIMUR	6402	KABUPATEN KUTAI KARTANEGARA	640217	MARANG KAYU	6402172011	SAMBERA BARU	0,5678	2021
6.848	65	KALIMANTAN UTARA	6503	KABUPATEN NUNUKAN	650304	LUMBIS	6503042015	TANJUNG HILIR	0,5678	2021
6.849	72	SULAWESI TENGAH	7202	KABUPATEN POSO	720209	LORE SELATAN	7202092011	PADA	0,5678	2021
6.850	72	SULAWESI TENGAH	7205	KABUPATEN BUOL	720508	BUKAL	7205082013	MULAT	0,5678	2021
6.851	72	SULAWESI TENGAH	7208	KABUPATEN PARIGI MOUTONG	720822	ONGKA MALINO	7208222011	PERSATUAN UTARA	0,5678	2021
6.852	73	SULAWESI SELATAN	7324	KABUPATEN LUWU TIMUR	732407	BURAU	7324072018	HARAPAN	0,5678	2021
6.853	74	SULAWESI TENGGARA	7402	KABUPATEN KONAWE	740228	AMONGGEDO	7402282015	LALOMBONDA	0,5678	2021
6.854	74	SULAWESI TENGGARA	7407	KABUPATEN WAKATOBI	740702	KALEDUPA	7407022019	BALASUNA SELATAN	0,5678	2021
6.855	75	GORONTALO	7505	KABUPATEN GORONTALO UTARA	750509	MONANO	7505092006	SOGU	0,5678	2021
6.856	82	MALUKU UTARA	8205	KABUPATEN KEPULAUAN SULA	820503	SULABESI BARAT	8205032007	ONA	0,5678	2021
6.857	33	JAWA TENGAH	3306	KABUPATEN PURWOREJO	330604	BAGELEN	3306042012	KALIREJO	0,5678	2021
6.858	35	JAWA TIMUR	3509	KABUPATEN JEMBER	350923	MUMBULSARI	3509232005	SUCO	0,5678	2021
6.859	33	JAWA TENGAH	3315	GROBOGAN	333315	GODONG	3315162020	KEMLOKO	0,5678	2021
6.860	11	ACEH	1101	KABUPATEN ACEH SELATAN	110114	KLUET TIMUR	1101142005	LAWE SAWAH	0,5678	2021
6.861	11	ACEH	1102	KABUPATEN ACEH TENGGARA	110202	LAWE SIGALA-GALA	1102022034	KERTIMBANG	0,5678	2021
6.862	11	ACEH	1102	KABUPATEN ACEH TENGGARA	110216	LEUSER	1102162009	LAUT TAWAR	0,5678	2021
6.863	11	ACEH	1104	KABUPATEN ACEH TENGAH	110407	PEGASING	1104072019	PEPALANG	0,5678	2021
6.864	11	ACEH	1106	KABUPATEN ACEH BESAR	110614	LEMBAH SEULAWAH	1106142004	LON ASAN	0,5678	2021
6.865	11	ACEH	1111	KABUPATEN BIREUEN	111101	SAMALANGA	1111012028	KANDANG	0,5678	2021
6.866	11	ACEH	1113	KABUPATEN GAYO LUES	111309	BLANGJERANGO	1113092001	PENOSAN	0,5678	2021
6.867	11	ACEH	1118	KABUPATEN PIDIE JAYA	111802	ULIM	1118022018	PULO ULIM	0,5678	2021
6.868	12	SUMATERA UTARA	1204	KABUPATEN NIAS	120410	IDANOGAWO	1204102030	OTALUA	0,5678	2021
6.869	12	SUMATERA UTARA	1217	KABUPATEN SAMOSIR	121708	PANGURURAN	1217082005	PARHORASAN	0,5678	2021
6.870	12	SUMATERA UTARA	1218	KABUPATEN SERDANG BEDAGAI	121805	TANJUNG BERINGIN	1218052006	PEMATANG CERMAI	0,5678	2021
6.871	14	RIAU	1409	KABUPATEN KUANTAN SINGINGI	140906	BENAI	1409062011	UJUNG TANJUNG	0,5678	2021
6.872	14	RIAU	1409	KABUPATEN KUANTAN SINGINGI	140912	HULU KUANTAN	1409122004	SUNGAIPINANG	0,5678	2021
6.873	14	RIAU	1410	KABUPATEN KEPULAUAN MERANTI	141003	RANGSANG	1410032010	REPAN	0,5678	2021
6.874	16	SUMATERA SELATAN	1601	KABUPATEN OGAN KOMERING ULU	160132	KEDATON PENINJAUAN RAYA	1601322005	KEDATON TIMUR	0,5678	2021
6.875	16	SUMATERA SELATAN	1604	KABUPATEN LAHAT	160410	LAHAT	1604102055	GIRI MULYA	0,5678	2021
6.876	16	SUMATERA SELATAN	1605	KABUPATEN MUSI RAWAS	160511	SELANGIT	1605112005	TABA REMANIK	0,5678	2021
6.877	16	SUMATERA SELATAN	1607	KABUPATEN BANYUASIN	160704	PULAU RIMAU	1607042041	TABUAN ASRI	0,5678	2021
6.878	21	KEPULAUAN RIAU	2104	KABUPATEN LINGGA	210403	SENAYANG	2104032006	PULAU MEDANG	0,5678	2021
6.879	32	JAWA BARAT	3206	KABUPATEN TASIKMALAYA	320618	SALOPA	3206182007	MANDALAGUNA	0,5678	2021
6.880	32	JAWA BARAT	3206	KABUPATEN TASIKMALAYA	320621	KARANG JAYA	3206212004	CITALAHAB	0,5678	2021
6.881	36	BANTEN	3601	KABUPATEN PANDEGLANG	360104	CIKEUSIK	3601042008	CIKADONGDONG	0,5678	2021
6.882	36	BANTEN	3602	KABUPATEN LEBAK	360209	BANJARSARI	3602092009	KUMPAY	0,5678	2021
6.883	52	NUSA TENGGARA BARAT	5206	KABUPATEN BIMA	520603	WOHA	5206032005	SAMILI	0,5678	2021
6.884	53	NUSA TENGGARA TIMUR	5302	KABUPATEN TIMOR TENGAH SELATAN	530221	KUALIN	5302212002	ONI	0,5678	2021
6.885	53	NUSA TENGGARA TIMUR	5307	KABUPATEN SIKKA	530703	LELA	5307032004	KOLIDETUNG	0,5678	2021
6.886	53	NUSA TENGGARA TIMUR	5308	KABUPATEN ENDE	530801	NANGAPANDA	5308012020	TIMBARIA	0,5678	2021
6.887	53	NUSA TENGGARA TIMUR	5315	KABUPATEN MANGGARAI BARAT	531510	MBELILING	5315102004	CUNCA WULANG	0,5678	2021
6.888	61	KALIMANTAN BARAT	6107	KABUPATEN BENGKAYANG	610708	MONTERADO	6107082012	SERINDU	0,5678	2021



NO	KODE PROVINSI	NAMA PROVINSI	KODE KABUPATEN	NAMA KABUPATEN	KODE KECAMATAN	NAMA KECAMATAN	KODE DESA	NAMA DESA	IDM	TAHUN PRIORITAS TERTINGGAL
6.889	64	KALIMANTAN TIMUR	6408	KABUPATEN KUTAI TIMUR	640817	BATU AMPAR	6408172005	HIMBA LESTARI	0,5676	2021
6.890	74	SULAWESI TENGGARA	7405	KABUPATEN KONAWE SELATAN	740510	MORAMO	7405102014	BAKUTARA	0,5676	2021
6.891	74	SULAWESI TENGGARA	7409	KABUPATEN KONAWE UTARA	740902	WIWIRANO	7409022002	PADALERE	0,5676	2021
6.892	92	PAPUA BARAT	9202	KABUPATEN MANOKWARI	920215	MANOKWARI SELATAN	9202152011	ANGGRESI	0,5676	2021
6.893	33	JAWA TENGAH	3305	KABUPATEN KEBUMEN	330526	KARANGSAMBUNG	3305262009	TLEPOK	0,5676	2021
6.894	33	JAWA TENGAH	3326	KABUPATEN PEKALONGAN	332601	KANDANGSERANG	3326012008	WANGKELANG	0,5676	2021
6.895	33	JAWA TENGAH	3326	KABUPATEN PEKALONGAN	332614	BUARAN	3326142003	WONYOYOSO	0,5676	2021
6.896	11	ACEH	1101	KABUPATEN ACEH SELATAN	110112	LABUHAN HAJI BARAT	1101122014	BATEE MEUCANANG	0,5675	2021
6.897	11	ACEH	1103	KABUPATEN ACEH TIMUR	110306	NURUSSALAM	1103062036	GAMPONG MESJID	0,5675	2021
6.898	11	ACEH	1105	KABUPATEN ACEH BARAT	110505	SAMATIGA	1105052017	LHOK BUBON	0,5675	2021
6.899	11	ACEH	1105	KABUPATEN ACEH BARAT	110509	MEUREUBO	1105092019	PEUNAGA CUT UJONG	0,5675	2021
6.900	11	ACEH	1106	KABUPATEN ACEH BESAR	110605	MONTASIK	1106052048	BUENG RAYA	0,5675	2021
6.901	11	ACEH	1108	KABUPATEN ACEH UTARA	110810	SYAMTALIRA ARON	1108102003	MONCRANG	0,5675	2021
6.902	12	SUMATERA UTARA	1201	KABUPATEN TAPANULI TENGAH	120107	TAPIAN NAULI	1201072003	TAPIAN NAULI III	0,5675	2021
6.903	12	SUMATERA UTARA	1215	KABUPATEN PAKPAK BHARAT	121506	PAGINDAR	1215062001	SIBAGINDAR	0,5675	2021
6.904	14	RIAU	1405	KABUPATEN PELALAWAN	140505	LANGGAM	1405052008	PADANG LUAS	0,5675	2021
6.905	15	JAMBI	1508	KABUPATEN BUNGO	150816	JUJUHAN ILIR	1508162002	AUR GADING	0,5675	2021
6.906	16	SUMATERA SELATAN	1604	KABUPATEN LAHAT	160420	PSEKSU	1604202006	TANJUNG RAYA	0,5675	2021
6.907	16	SUMATERA SELATAN	1607	KABUPATEN BANYUASIN	160702	BANYUASIN II	1607022007	SRI AGUNG	0,5675	2021
6.908	16	SUMATERA SELATAN	1608	KABUPATEN OGAN KOMERING ULU TIMUR	160806	MADANG SUKU II	1608062021	SUKA NEGARA	0,5675	2021
6.909	18	LAMPUNG	1803	KABUPATEN LAMPUNG UTARA	180304	TANJUNG RAJA	1803042016	TANJUNG BERINGIN	0,5675	2021
6.910	18	LAMPUNG	1806	KABUPATEN TANGGAMUS	180625	BANDAR NEGERI SEMUJONG	1806252009	SINAR BANGUN	0,5675	2021
6.911	21	KEPULAUAN RIAU	2103	KABUPATEN NATUNA	210320	BUNGURAN BATUBI	2103202003	SEDARAT BARU	0,5675	2021
6.912	32	JAWA BARAT	3202	KABUPATEN SUKABUMI	320245	TEGALBULEUD	3202452002	BANGBAYANG	0,5675	2021
6.913	61	KALIMANTAN BARAT	6101	KABUPATEN SAMBAS	610106	SEJANGKUNG	6101062002	PENAKALAN	0,5675	2021
6.914	61	KALIMANTAN BARAT	6110	KABUPATEN MELAWI	611001	BELIMBING	6110012017	TEKABAN	0,5675	2021
6.915	62	KALIMANTAN TENGAH	6206	KABUPATEN KATINGAN	620605	KATINGAN TENGAH	6206052011	RANTAU ASEM	0,5675	2021
6.916	64	KALIMANTAN TIMUR	6402	KABUPATEN KUTAI KARTANEGARA	640201	MUARA MUNTAI	6402012004	JANTUR	0,5675	2021
6.917	72	SULAWESI TENGAH	7207	KABUPATEN BANGGAI KEPULAUAN	720705	LIANG	7207052005	TOMBONIKI	0,5675	2021
6.918	72	SULAWESI TENGAH	7212	KABUPATEN MOROWALI UTARA	721202	PETASIA TIMUR	7212022009	MOLORES	0,5675	2021
6.919	73	SULAWESI SELATAN	7326	KABUPATEN TORAJA UTARA	732612	DENDE' PIONGAN NAPO	7326122007	BUNTU TAGARI	0,5675	2021
6.920	73	SULAWESI SELATAN	7326	KABUPATEN TORAJA UTARA	732621	AWAN RANTE KARUA	7326212001	AWAN	0,5675	2021
6.921	74	SULAWESI TENGGARA	7411	KABUPATEN KOLAKA TIMUR	741112	DANGIA	7411122008	TETEMBUTA	0,5675	2021
6.922	74	SULAWESI TENGGARA	7415	KABUPATEN BUTON SELATAN	741504	BATU ATAS	7415042005	TOLANDO JAYA	0,5675	2021
6.923	81	MALUKU	8101	KABUPATEN MALUKU TENGAH	810125	SERAM UTARA TIMUR KOBİ	8101252006	SAMAL	0,5675	2021
6.924	81	MALUKU	8102	KABUPATEN MALUKU TENGGARA	810216	HOAT SORBAY	8102162003	LETWUAN	0,5675	2021
6.925	82	MALUKU UTARA	8201	KABUPATEN HALMAHERA BARAT	820101	JAILOLO	8201012036	PATENG	0,5675	2021
6.926	82	MALUKU UTARA	8204	KABUPATEN HALMAHERA SELATAN	820401	PULAU MAKIAN	8204012014	WAILOA	0,5675	2021
6.927	82	MALUKU UTARA	8204	KABUPATEN HALMAHERA SELATAN	820419	MANDIOLI SELATAN	8204192002	BAHU	0,5675	2021
6.928	91	PAPUA	9103	KABUPATEN JAYAPURA	910305	KEMTUK	9103052002	MANDA YAWAN	0,5675	2021
6.929	91	PAPUA	9105	KABUPATEN KEPULAUAN YAPEN	910502	YAPEN BARAT	9105022021	WOIWANI	0,5675	2021
6.930	91	PAPUA	9111	KABUPATEN KEEROM	911102	ARSO	9111022003	KWIMI	0,5675	2021
6.931	33	JAWA TENGAH	3326	KABUPATEN PEKALONGAN	332609	KESESI	3326092002	UJUNGNEGORO	0,5675	2021
6.932	33	JAWA TENGAH	3326	KABUPATEN PEKALONGAN	332612	WONOPRINGGO	3326122001	JETAKKIDUL	0,5675	2021
6.933	11	ACEH	1107	KABUPATEN PIDIE	110719	TANGSE	1107192026	PULO IE	0,5674	2021
6.934	11	ACEH	1111	KABUPATEN BIREUEN	111117	KUTA BLANG	1111172022	BABAH JURONG	0,5674	2021
6.935	12	SUMATERA UTARA	1223	KABUPATEN LABUHANBATU UTARA	122306	NA IX - X	1223062013	BANGUN REJO	0,5674	2021
6.936	13	SUMATERA BARAT	1308	KABUPATEN PASAMAN	130805	LUBUK SIKAPING	1308052006	SUNDATA	0,5674	2021
6.937	17	BENGKULU	1704	KABUPATEN KAUAR	170409	KELAM TENGAH	1704092006	SUKARAMI	0,5674	2021
6.938	18	LAMPUNG	1805	KABUPATEN TULANG BAWANG	180522	RAWA PITU	1805222007	GEDUNG JAYA	0,5674	2021
6.939	32	JAWA BARAT	3203	KABUPATEN CIANJUR	320323	CIDAUN	3203232010	KARYABAKTI	0,5674	2021
6.940	53	NUSA TENGGARA TIMUR	5303	KABUPATEN TIMOR TENGAH UTARA	530320	INSANA BARAT	5303202012	SUBUN TUALELE	0,5674	2021
6.941	61	KALIMANTAN BARAT	6108	KABUPATEN LANDAK	610806	MENYUKE	6108062003	ANSANG	0,5674	2021
6.942	74	SULAWESI TENGGARA	7411	KABUPATEN KOLAKA TIMUR	741109	TINONDO	7411092006	TAWAROMBADAKA	0,5674	2021
6.943	91	PAPUA	9105	KABUPATEN KEPULAUAN YAPEN	910514	PULAU YERUI	9105142004	AUSEM	0,5674	2021
6.944	92	PAPUA BARAT	9201	KABUPATEN SORONG	920142	MOISEGEN	9201422001	KLAFDALIM	0,5674	2021



NO	KODE PROVINSI	NAMA PROVINSI	KODE KABUPATEN	NAMA KABUPATEN	KODE KECAMATAN	NAMA KECAMATAN	KODE DESA	NAMA DESA	IDM	TAHUN PRIORITAS TERTINGGAL
6.945	11	ACEH	1117	KABUPATEN BENER MERIAH	111709	MESIDAH	1117092005	SIMPANG RENGALI	0,5673	2021
6.946	12	SUMATERA UTARA	1204	KABUPATEN NIAS	120411	BAWOLATO	1204112016	SIFAOROASI ULU HOU	0,5673	2021
6.947	12	SUMATERA UTARA	1220	KABUPATEN PADANG LAWAS UTARA	122003	HALONGONAN	1220032032	HUTANOPAN	0,5673	2021
6.948	12	SUMATERA UTARA	1220	KABUPATEN PADANG LAWAS UTARA	122004	PADANG BOLAK	1220042069	GUNUNG MANAON II	0,5673	2021
6.949	12	SUMATERA UTARA	1221	KABUPATEN PADANG LAWAS	122110	BARUMUN SELATAN	1221102004	GUNUNG INTAN	0,5673	2021
6.950	16	SUMATERA SELATAN	1607	KABUPATEN BANYUASIN	160707	MUARA PADANG	1607072003	KARANG ANYAR	0,5673	2021
6.951	16	SUMATERA SELATAN	1610	KABUPATEN OGAN ILIR	161008	INDRALAYA SELATAN	1610082003	TEBING GERINTING SELATAN	0,5673	2021
6.952	53	NUSA TENGGARA TIMUR	5318	KABUPATEN SUMBA BARAT DAYA	531803	WEWEWA TIMUR	5318032006	PADA EWETA	0,5673	2021
6.953	61	KALIMANTAN BARAT	6105	KABUPATEN SINTANG	610503	SEPAUK	6105032037	LIMAU BAKTI	0,5673	2021
6.954	61	KALIMANTAN BARAT	6110	KABUPATEN MELAWI	611006	TANAH PINOH	6110062019	PELITA KENAYA	0,5673	2021
6.955	63	KALIMANTAN SELATAN	6302	KABUPATEN KOTABARU	630213	PAMUKAN UTARA	6302132004	BETUNG	0,5673	2021
6.956	74	SULAWESI TENGGARA	7403	KABUPATEN MUNA	740331	MAROBO	7403312001	MAROBO	0,5673	2021
6.957	74	SULAWESI TENGGARA	7409	KABUPATEN KONAWE UTARA	740912	LASOLO KEPULAUAN	7409122003	LABENGKI	0,5673	2021
6.958	81	MALUKU	8105	KABUPATEN SERAM BAGIAN TIMUR	810504	PULAU GOROM	8105042052	SIKARO KATALOKA	0,5673	2021
6.959	81	MALUKU	8107	KABUPATEN KEPULAUAN ARU	810702	ARU SELATAN	8107022029	DOKA BARAT	0,5673	2021
6.960	82	MALUKU UTARA	8206	KABUPATEN HALMAHERA TIMUR	820605	WASILE TENGAH	8206052005	NYAOLAKO	0,5673	2021
6.961	91	PAPUA	9101	KABUPATEN MERAUKE	910110	ELIKOBAL	9101102011	BOUWER	0,5673	2021
6.962	11	ACEH	1103	KABUPATEN ACEH TIMUR	110307	PEUREULAK	1103072017	BLANG BALOK	0,5673	2021
6.963	11	ACEH	1104	KABUPATEN ACEH TENGAH	110412	KUTE PANANG	1104122004	DEDINGIN	0,5673	2021
6.964	11	ACEH	1105	KABUPATEN ACEH BARAT	110504	WOYLA	1105042007	RANTO PANYANG	0,5673	2021
6.965	12	SUMATERA UTARA	1203	KABUPATEN TAPANULI SELATAN	120330	TANO TOMBANGAN ANGKOLA	1203302012	KOTA TUA	0,5673	2021
6.966	15	JAMBI	1501	KABUPATEN KERINCI	150101	GUNUNG RAYA	1501012002	AIR MUMU	0,5673	2021
6.967	15	JAMBI	1505	KABUPATEN MUARO JAMBI	150503	KUMPEH	1505032019	MAJU JAYA	0,5673	2021
6.968	16	SUMATERA SELATAN	1604	KABUPATEN LAHAT	160431	LAHAT SELATAN	1604312006	KARANG BARU	0,5673	2021
6.969	16	SUMATERA SELATAN	1610	KABUPATEN OGAN ILIR	161005	PEMULUTAN	1610052032	MEKAR JAYA	0,5673	2021
6.970	17	BENGKULU	1705	KABUPATEN SELUMA	170507	LUBUK SANDI	1705072005	GUNUNG AGUNG	0,5673	2021
6.971	18	LAMPUNG	1803	KABUPATEN LAMPUNG UTARA	180321	SUNGKAI BARAT	1803212010	NEGERI BATIN JAYA	0,5673	2021
6.972	53	NUSA TENGGARA TIMUR	5316	KABUPATEN NAGEKEO	531601	AESESA	5316012004	TEDAMUDE	0,5673	2021
6.973	53	NUSA TENGGARA TIMUR	5317	KABUPATEN SUMBA TENGAH	531702	UMBU RATU NGGAY BARAT	5317022027	MATA WAIKAJAWI	0,5673	2021
6.974	62	KALIMANTAN TENGAH	6209	KABUPATEN LAMANDAU	620901	LAMANDAU	6209012008	SEKOBAN	0,5673	2021
6.975	63	KALIMANTAN SELATAN	6310	KABUPATEN TANAH BUMBU	631008	MANTEWE	6310082011	MENTAWAKAN MULIA	0,5673	2021
6.976	71	SULAWESI UTARA	7101	KABUPATEN BOLAANG MONGONDOW	710109	DUMOGA BARAT	7101092020	DOLODUO TIGA	0,5673	2021
6.977	73	SULAWESI SELATAN	7313	KABUPATEN WAJO	731301	SABANGPARU	7313012010	PALLIMAE	0,5673	2021
6.978	74	SULAWESI TENGGARA	7408	KABUPATEN KOLAKA UTARA	740815	TOLALA	7408152003	TOLALA	0,5673	2021
6.979	75	GORONTALO	7501	KABUPATEN GORONTALO	750120	BILUHU	7501202006	LOBUTO TIMUR	0,5673	2021
6.980	76	SULAWESI BARAT	7606	KABUPATEN MAMUJU TENGAH	760605	KAROSSA	7606052008	SUKA MAJU	0,5673	2021
6.981	81	MALUKU	8105	KABUPATEN SERAM BAGIAN TIMUR	810504	PULAU GOROM	8105042051	RUMANAMA KOTAWOUW KATALOKA	0,5673	2021
6.982	82	MALUKU UTARA	8203	KABUPATEN HALMAHERA UTARA	820308	MALIFUT	8203082009	TAFASOHO	0,5673	2021
6.983	53	NUSA TENGGARA TIMUR	5313	LEMBATA	535313	ILE APE TIMUR	5313092005	BAO LALI DULI	0,5672	2021
6.984	62	KALIMANTAN TENGAH	6212	MURUNG RAYA	626212	TANAH SIANG	6212022025	MUWUN	0,5671	2021
6.985	53	NUSA TENGGARA TIMUR	5316	NAGEKEO	535316	KEO TENGAH	5316062013	LADOLIMA TIMUR	0,5671	2021
6.986	11	ACEH	1105	KABUPATEN ACEH BARAT	110507	ARONGAN LAMBALEK	1105072001	ARONGAN	0,5671	2021
6.987	11	ACEH	1107	KABUPATEN PIDIE	110717	SAKTI	1107172044	PERLAK BAROH	0,5671	2021
6.988	11	ACEH	1107	KABUPATEN PIDIE	110718	SIMPANG TIGA	1107182027	KUPULA	0,5671	2021
6.989	11	ACEH	1108	KABUPATEN ACEH UTARA	110815	SAWANG	1108152031	BLANG TEURAKAN	0,5671	2021
6.990	11	ACEH	1108	KABUPATEN ACEH UTARA	110820	PAYA BAKONG	1108202032	TGK. DIBANDA TEK-TEK	0,5671	2021
6.991	11	ACEH	1111	KABUPATEN BIREUEN	111103	PEUDADA	1111032051	TGK. DIBATHON	0,5671	2021
6.992	11	ACEH	1111	KABUPATEN BIREUEN	111111	SIMPANG MAMPLAM	1111112021	GLEE MEUDONG	0,5671	2021
6.993	12	SUMATERA UTARA	1204	KABUPATEN NIAS	120421	BOTOMUZOI	1204212003	HILIWAELE I	0,5671	2021
6.994	12	SUMATERA UTARA	1206	KABUPATEN KARO	120610	MARDINGDING	1206102005	TANJUNG PAMAH	0,5671	2021
6.995	12	SUMATERA UTARA	1208	KABUPATEN SIMALUNGUN	120818	HUTA BAYU RAJA	1208182007	JAWA BARU	0,5671	2021
6.996	14	RIAU	1409	KABUPATEN KUANTAN SINGINGI	140912	HULU KUANTAN	1409122002	SUNGAIKELELAWAR	0,5671	2021
6.997	15	JAMBI	1503	KABUPATEN SAROLANGUN	150303	SAROLANGUN	1503032024	BARU	0,5671	2021
6.998	52	NUSA TENGGARA BARAT	5204	KABUPATEN SUMBAWA	520421	RHEE	5204212002	SAMPE	0,5671	2021
6.999	53	NUSA TENGGARA TIMUR	5307	KABUPATEN SIKKA	530708	TALIBURA	5307082007	WAILAMUNG	0,5671	2021
7.000	53	NUSA TENGGARA TIMUR	5308	KABUPATEN ENDE	530802	PULAU ENDE	5308022003	PADERAPE	0,5671	2021



NO	KODE PROVINSI	NAMA PROVINSI	KODE KABUPATEN	NAMA KABUPATEN	KODE KECAMATAN	NAMA KECAMATAN	KODE DESA	NAMA DESA	IDM	TAHUN PRIORITAS TERTINGGAL
7.001	53	NUSA TENGGARA TIMUR	5311	KABUPATEN SUMBA TIMUR	531104	NGGAHA ORI ANGU	5311042004	KAHIRI	0,5671	2021
7.002	64	KALIMANTAN TIMUR	6408	KABUPATEN KUTAI TIMUR	640801	MUARA ANCALONG	6408012012	LONG POQ BARU	0,5671	2021
7.003	65	KALIMANTAN UTARA	6503	KABUPATEN NUNUKAN	650314	TULIN ONSOI	6503142012	BALATIKON	0,5671	2021
7.004	71	SULAWESI UTARA	7102	KABUPATEN MINAHASA	710206	KAKAS	7102062023	MAHEMBANG	0,5671	2021
7.005	71	SULAWESI UTARA	7103	KABUPATEN KEPULAUAN SANGIHE	710313	MANGANITU	7103132003	NAHEPESE	0,5671	2021
7.006	73	SULAWESI SELATAN	7318	KABUPATEN TANA TORAJA	731801	SALUPUTI	7318012015	SALU	0,5671	2021
7.007	74	SULAWESI TENGGARA	7402	KABUPATEN KONAWE	740210	ABUKI	7402102039	ARUBIA	0,5671	2021
7.008	74	SULAWESI TENGGARA	7412	KABUPATEN KONAWE KEPULAUAN	741202	WAWONII UTARA	7412022007	MATA BURANGA	0,5671	2021
7.009	74	SULAWESI TENGGARA	7415	KABUPATEN BUTON SELATAN	741501	BATAUGA	7415012008	LAWELA SELATAN	0,5671	2021
7.010	75	GORONTALO	7505	KABUPATEN GORONTALO UTARA	750504	SUMALATA	7505042016	PULOHENTI	0,5671	2021
7.011	76	SULAWESI BARAT	7604	KABUPATEN POLEWALI MANDAR	760407	TAPANGO	7604072007	PALATTA	0,5671	2021
7.012	81	MALUKU	8101	KABUPATEN MALUKU TENGAH	810123	TELUTIH	8101232002	LAHA KABA	0,5671	2021
7.013	81	MALUKU	8102	KABUPATEN MALUKU TENGGARA	810203	KEI BESAR	8102032003	OHINANGAN	0,5671	2021
7.014	81	MALUKU	8102	KABUPATEN MALUKU TENGGARA	810203	KEI BESAR	8102032036	WATSIN	0,5671	2021
7.015	92	PAPUA BARAT	9203	KABUPATEN FAK FAK	920307	BOMBERAY	9203072008	MEKARSARI	0,5671	2021
7.016	92	PAPUA BARAT	9203	KABUPATEN FAK FAK	920313	ARGUNI	9203132003	ARGUNI	0,5671	2021
7.017	33	JAWA TENGAH	3308	KABUPATEN MAGELANG	330813	KALIANGKRIK	3308132011	BANJAREJO	0,5671	2021
7.018	33	JAWA TENGAH	3326	KABUPATEN PEKALONGAN	332601	KANDANGSERANG	3326012010	LURAGUNG	0,5671	2021
7.019	33	JAWA TENGAH	3328	KABUPATEN TEGAL	332804	BALAPULANG	3328042006	TEMBONGWAH	0,5671	2021
7.020	33	JAWA TENGAH	3329	KABUPATEN BREBES	332902	BANTARKAWUNG	3329022009	KARANGPARI	0,5671	2021
7.021	11	ACEH	1101	KABUPATEN ACEH SELATAN	110102	KLUET UTARA	1101022005	PULO IE I	0,5670	2021
7.022	11	ACEH	1103	KABUPATEN ACEH TIMUR	110305	SERBAJADI	1103052022	ARUL DURIN	0,5670	2021
7.023	11	ACEH	1108	KABUPATEN ACEH UTARA	110801	BAKTIYA	1108012025	RAMBONG DALAM	0,5670	2021
7.024	11	ACEH	1108	KABUPATEN ACEH UTARA	110814	T. JAMBO AYE	1108142047	ULEE GLEE	0,5670	2021
7.025	11	ACEH	1111	KABUPATEN BIREUEN	111109	JULI	1111092013	ABEUK BUDI	0,5670	2021
7.026	12	SUMATERA UTARA	1205	KABUPATEN LANGKAT	120503	KUALA	1205032012	PARIT BINDU	0,5670	2021
7.027	12	SUMATERA UTARA	1214	KABUPATEN NIAS SELATAN	121415	ARAMO	1214152010	HILIMAGIAO	0,5670	2021
7.028	12	SUMATERA UTARA	1220	KABUPATEN PADANG LAWAS UTARA	122006	PORTIBI	1220062027	AEK TOROP	0,5670	2021
7.029	12	SUMATERA UTARA	1220	KABUPATEN PADANG LAWAS UTARA	122006	PORTIBI	1220062030	MANGALEDANG	0,5670	2021
7.030	12	SUMATERA UTARA	1221	KABUPATEN PADANG LAWAS	122111	AEK NABARA BARUMUN	1221112007	SIDOKAN	0,5670	2021
7.031	14	RIAU	1409	KABUPATEN KUANTAN SINGINGI	140906	BENAI	1409062021	KOTO BENAI	0,5670	2021
7.032	16	SUMATERA SELATAN	1607	KABUPATEN BANYUASIN	160705	BETUNG	1607052005	LUBUK KARET	0,5670	2021
7.033	16	SUMATERA SELATAN	1609	KABUPATEN OGAN KOMERING ULU SELATAN	160910	KISAM TINGGI	1609102017	SIMPANG EMPAT	0,5670	2021
7.034	16	SUMATERA SELATAN	1610	KABUPATEN OGAN ILIR	161006	RANTAU ALAI	1610062013	SUKAMARGA	0,5670	2021
7.035	17	BENGKULU	1701	KABUPATEN BENGKULU SELATAN	170101	KEDURANG	1701012027	NANTI AGUNG	0,5670	2021
7.036	17	BENGKULU	1708	KABUPATEN KEPAHANG	170807	SEBERANG MUSI	1708072013	SUNGAI JERNIH	0,5670	2021
7.037	17	BENGKULU	1709	KABUPATEN BENGKULU TENGAH	170910	BANG HAJI	1709102006	PADANG BERUNAI	0,5670	2021
7.038	18	LAMPUNG	1803	KABUPATEN LAMPUNG UTARA	180305	ABUNG TIMUR	1803052001	BANJAR AGUNG	0,5670	2021
7.039	32	JAWA BARAT	3201	KABUPATEN BOGOR	320116	CIBUNGBULANG	3201162011	CIARUTEUN ILIR	0,5670	2021
7.040	53	NUSA TENGGARA TIMUR	5306	KABUPATEN FLORES TIMUR	530607	SOLOR TIMUR	5306072003	LEBAO	0,5670	2021
7.041	53	NUSA TENGGARA TIMUR	5308	KABUPATEN ENDE	530806	DETUSOKO	5308062013	WOLOMAGE	0,5670	2021
7.042	53	NUSA TENGGARA TIMUR	5308	KABUPATEN ENDE	530813	KOTA BARU	5308132003	TOU TIMUR	0,5670	2021
7.043	53	NUSA TENGGARA TIMUR	5308	KABUPATEN ENDE	530815	DETUKELI	5308152012	NGGESABIRI	0,5670	2021
7.044	53	NUSA TENGGARA TIMUR	5310	KABUPATEN MANGGARAI	531005	SATAR MESE	5310052034	TADO	0,5670	2021
7.045	53	NUSA TENGGARA TIMUR	5310	KABUPATEN MANGGARAI	531016	REOK BARAT	5310162009	PARA LANDO	0,5670	2021
7.046	53	NUSA TENGGARA TIMUR	5310	KABUPATEN MANGGARAI	531016	REOK BARAT	5310162010	RURA	0,5670	2021
7.047	63	KALIMANTAN SELATAN	6302	KABUPATEN KOTABARU	630208	KELUMPANG HULU	6302082003	BANUA LAWAS	0,5670	2021
7.048	73	SULAWESI SELATAN	7318	KABUPATEN TANA TORAJA	731820	REMBON	7318202011	TO'PAO	0,5670	2021
7.049	73	SULAWESI SELATAN	7318	KABUPATEN TANA TORAJA	731835	MALIMBONG BALEPE	7318352002	LEPPAN	0,5670	2021
7.050	74	SULAWESI TENGGARA	7402	KABUPATEN KONAWE	740211	SOROPIA	7402112023	LEPPE	0,5670	2021
7.051	74	SULAWESI TENGGARA	7402	KABUPATEN KONAWE	740233	KAPOIALA	7402332002	LALIMBUE JAYA	0,5670	2021
7.052	74	SULAWESI TENGGARA	7406	KABUPATEN BOMBANA	740616	KABAENA TENGAH	7406162005	ULUNGKURA	0,5670	2021
7.053	74	SULAWESI TENGGARA	7409	KABUPATEN KONAWE UTARA	740902	WIWIRANO	7409022013	MATA OSOLE	0,5670	2021
7.054	74	SULAWESI TENGGARA	7412	KABUPATEN KONAWE KEPULAUAN	741207	WAWONII TENGAH	7412072012	BAHO PUU WULU	0,5670	2021
7.055	75	GORONTALO	7503	KABUPATEN BONE BOLANGO	750314	BULANGO ULU	7503142002	OWATA	0,5670	2021
7.056	81	MALUKU	8108	KABUPATEN MALUKU BARAT DAYA	810813	WETAR UTARA	8108132004	LURANG	0,5670	2021



NO	KODE PROVINSI	NAMA PROVINSI	KODE KABUPATEN	NAMA KABUPATEN	KODE KECAMATAN	NAMA KECAMATAN	KODE DESA	NAMA DESA	IDM	TAHUN PRIORITAS TERTINGGAL
7.057	82	MALUKU UTARA	8203	KABUPATEN HALMAHERA UTARA	820321	KAU BARAT	8203212019	WONOSARI	0,5670	2021
7.058	82	MALUKU UTARA	8204	KABUPATEN HALMAHERA SELATAN	820422	BACAN TIMUR TENGAH	8204222002	TOMARA	0,5670	2021
7.059	92	PAPUA BARAT	9211	KABUPATEN MANOKWARI SELATAN	921105	MOMI WAREN	9211052006	DEMINSI	0,5670	2021
7.060	33	JAWA TENGAH	3318	KABUPATEN PATI	331814	TLOGOWUNGU	3318142014	KLUMPIT	0,5670	2021
7.061	35	JAWA TIMUR	3508	KABUPATEN LUMAJANG	350820	RANUYOSO	3508202001	JENGGRONG	0,5670	2021
7.062	35	JAWA TIMUR	3529	KABUPATEN SUMENEP	352920	GAYAM	3529202010	TAREBUNG	0,5670	2021
7.063	62	KALIMANTAN TENGAH	6206	KATINGAN	620606	SANAMAN MANTIKEI	6206062020	DAYA MANUNGGAL	0,5670	2021
7.064	53	NUSA TENGGARA TIMUR	5319	MANGGARAI TIMUR	535319	KOTA KOMBA	5319062011	RANA MBELING	0,5670	2021
7.065	16	SUMATERA SELATAN	1601	KABUPATEN OGAN KOMERING ULU	160122	LUBUK BATANG	1601222009	KARTA MULYA	0,5670	2021
7.066	72	SULAWESI TENGAH	7203	KABUPATEN DONGGALA	720330	SOJOL UTARA	7203302003	LENJU	0,5670	2021
7.067	73	SULAWESI SELATAN	7317	KABUPATEN LUWU	731710	LAROMPONG SELATAN	7317102005	LA'LOA	0,5670	2021
7.068	11	ACEH	1101	KABUPATEN ACEH SELATAN	110109	TRUMON	1101092005	TUEPIN TINGGI	0,5668	2021
7.069	11	ACEH	1107	KABUPATEN PIDIE	110708	KEMBANG TANJONG	1107082042	GEULUMPANG	0,5668	2021
7.070	11	ACEH	1107	KABUPATEN PIDIE	110716	PIDIE	1107162010	COT GEUNDUK	0,5668	2021
7.071	11	ACEH	1112	KABUPATEN ACEH BARAT DAYA	111205	KUALA BATEE	1112052009	LHUNG GEULUMPANG	0,5668	2021
7.072	12	SUMATERA UTARA	1211	KABUPATEN DAIRI	121103	TIGALINGGA	1211032013	LAU MIL	0,5668	2021
7.073	12	SUMATERA UTARA	1220	KABUPATEN PADANG LAWAS UTARA	122001	DOLOK SIGOMPULON	1220012004	NABUNDONG	0,5668	2021
7.074	14	RIAU	1404	KABUPATEN INDRAGIRI HILIR	140412	GAUNG	1404122016	PINTASAN	0,5668	2021
7.075	15	JAMBI	1502	KABUPATEN MERANGIN	150203	MUARA SIAU	1502032013	TIARO	0,5668	2021
7.076	16	SUMATERA SELATAN	1604	KABUPATEN LAHAT	160412	PAJAR BULAN	1604122002	TALANG PAGAR AGUNG	0,5668	2021
7.077	16	SUMATERA SELATAN	1607	KABUPATEN BANYUASIN	160709	MAKARTI JAYA	1607092019	TANJUNG MAS	0,5668	2021
7.078	17	BENGKULU	1701	KABUPATEN BENGKULU SELATAN	170110	BUNGA MAS	1701102004	TALANG INDAH	0,5668	2021
7.079	17	BENGKULU	1701	KABUPATEN BENGKULU SELATAN	170110	BUNGA MAS	1701102005	KURIPAN	0,5668	2021
7.080	17	BENGKULU	1704	KABUPATEN KAUR	170413	LUNGKANG KULE	1704132008	DATAR LEBAR II	0,5668	2021
7.081	17	BENGKULU	1705	KABUPATEN SELUMA	170505	SEMEDANG ALAS MARAS	1705052016	PADANG KELAPA	0,5668	2021
7.082	18	LAMPUNG	1813	KABUPATEN PESISIR BARAT	181302	PESISIR SELATAN	1813022013	ULOK MANIK	0,5668	2021
7.083	61	KALIMANTAN BARAT	6101	KABUPATEN SAMBAS	610103	JAWAI	6101032002	SUNGAI NILAM	0,5668	2021
7.084	71	SULAWESI UTARA	7111	KABUPATEN BOLAANG MONGONDOW SELATAN	711105	PINOLOSAN TIMUR	7111052009	ILIGON	0,5668	2021
7.085	72	SULAWESI TENGAH	7208	KABUPATEN PARIGI MOUTONG	720814	TAOPA	7208142007	TAOPA UTARA	0,5668	2021
7.086	74	SULAWESI TENGGARA	7403	KABUPATEN MUNA	740330	KONTU KOWUNA	7403302003	KILAMBIBITO	0,5668	2021
7.087	74	SULAWESI TENGGARA	7408	KABUPATEN KOLAKA UTARA	740801	LASUSUA	7408012017	BATU GANDA PERMAI	0,5668	2021
7.088	74	SULAWESI TENGGARA	7414	KABUPATEN BUTON TENGAH	741404	MAWASANGKA	7414042014	WAKAMBANGURA	0,5668	2021
7.089	81	MALUKU	8102	KABUPATEN MALUKU TENGGARA	810218	KEI BESAR SELATAN BARAT	8102182010	WATKIDAT	0,5668	2021
7.090	81	MALUKU	8105	KABUPATEN SERAM BAGIAN TIMUR	810504	PULAU GOROM	8105042045	KILO TAK	0,5668	2021
7.091	92	PAPUA BARAT	9205	RAJA AMPAT	929205	KEPULAUAN SEMBILAN	9205172001	WEJIM BARAT	0,5668	2021
7.092	11	ACEH	1104	KABUPATEN ACEH TENGAH	110401	LINGE	1104012008	JAMAT	0,5668	2021
7.093	11	ACEH	1106	KABUPATEN ACEH BESAR	110614	LEMBAH SEULAWAH	1106142008	PANCA KUBU	0,5668	2021
7.094	12	SUMATERA UTARA	1202	KABUPATEN TAPANULI UTARA	120212	SIPAHUTAR	1202122002	SABUNGANNIHUTA I	0,5668	2021
7.095	12	SUMATERA UTARA	1213	KABUPATEN MANDAILING NATAL	121314	LINGGA BAYU	1213142029	DALAN LIDANG	0,5668	2021
7.096	16	SUMATERA SELATAN	1609	KABUPATEN OGAN KOMERING ULU SELATAN	160912	BUAY PEMATANG RIBU RANAU TENGAH	1609122022	SERUMPUN JAYA	0,5668	2021
7.097	53	NUSA TENGGARA TIMUR	5303	KABUPATEN TIMOR TENGAH UTARA	530323	BIBOKI MOENLEU	5303232002	LUNIUP	0,5668	2021
7.098	63	KALIMANTAN SELATAN	6302	KABUPATEN KOTABARU	630214	HAMPANG	6302142004	MUARA ORIE	0,5668	2021
7.099	63	KALIMANTAN SELATAN	6311	KABUPATEN BALANGAN	631102	HALONG	6311022015	BINUANG SANTANG	0,5668	2021
7.100	64	KALIMANTAN TIMUR	6402	KABUPATEN KUTAI KARTANEGARA	640212	TABANG	6402122009	UMA Q TUKUNG	0,5668	2021
7.101	64	KALIMANTAN TIMUR	6411	KABUPATEN MAHAKAM ULU	641102	LONG HUBUNG	6411022001	LONG HUBUNG	0,5668	2021
7.102	74	SULAWESI TENGGARA	7410	KABUPATEN BUTON UTARA	741004	KULISUSU BARAT	7410042010	LAMBALE	0,5668	2021
7.103	91	PAPUA	9108	PANIAI	910808	PANIAI TIMUR	9108012059	IYAITAKA	0,5668	2021
7.104	11	ACEH	1107	KABUPATEN PIDIE	110703	BATEE	1107032001	DAYAH TUHA	0,5667	2021
7.105	11	ACEH	1107	KABUPATEN PIDIE	110708	KEMBANG TANJONG	1107082002	ARON ASAN KUMBANG	0,5667	2021
7.106	11	ACEH	1107	KABUPATEN PIDIE	110724	MUTIARA TIMUR	1107242037	BARIEH	0,5667	2021
7.107	11	ACEH	1108	KABUPATEN ACEH UTARA	110807	MEURAH MULIA	1108072045	MEUNYE PAYONG	0,5667	2021
7.108	11	ACEH	1111	KABUPATEN BIREUEN	111101	SAMALANGA	1111012009	NAMPLOH PAPEUN	0,5667	2021
7.109	11	ACEH	1111	KABUPATEN BIREUEN	111102	JEUNIEB	1111022020	BLANG LANCANG	0,5667	2021
7.110	11	ACEH	1114	KABUPATEN ACEH JAYA	111408	DARUL HIKMAH	1114082005	REUNTANG	0,5667	2021
7.111	11	ACEH	1118	KABUPATEN PIDIE JAYA	111806	BANDAR BARU	1118062018	ARA	0,5667	2021
7.112	12	SUMATERA UTARA	1201	KABUPATEN TAPANULI TENGAH	120109	SOSORGADONG	1201092006	MUARA BOLAK	0,5667	2021

NO	KODE PROVINSI	NAMA PROVINSI	KODE KABUPATEN	NAMA KABUPATEN	KODE KECAMATAN	NAMA KECAMATAN	KODE DESA	NAMA DESA	IDM	TAHUN PRIORITAS TERTINGGAL
7.113	12	SUMATERA UTARA	1203	KABUPATEN TAPANULI SELATAN	120301	ANGKOLA BARAT	1203012024	LEMBAH LUBUK RAYA	0.5667	2021
7.114	12	SUMATERA UTARA	1206	KABUPATEN KARO	120613	KUTABULUH	1206132014	LIANG MERDEKA	0.5667	2021
7.115	12	SUMATERA UTARA	1207	KABUPATEN DELI SERDANG	120703	SIBOLANGIT	1207032021	SALA BULAN	0.5667	2021
7.116	12	SUMATERA UTARA	1214	KABUPATEN NIAS SELATAN	121412	TOMA	1214122013	HILISATARO NANDISA	0.5667	2021
7.117	14	RIAU	1409	KABUPATEN KUANTAN SINGINGI	140913	KUANTAN HILIR SEBERANG	1409132006	LUMBOK	0.5667	2021
7.118	16	SUMATERA SELATAN	1604	KABUPATEN LAHAT	160406	JARAI	1604062010	BANDAR AJI	0.5667	2021
7.119	17	BENGKULU	1702	KABUPATEN REJANG LEBONG	170207	PADANG ULAK TANDING	1702072027	AIR KATI	0.5667	2021
7.120	17	BENGKULU	1708	KABUPATEN KEPAHANG	170808	MUARA KEMUMU	1708082001	LIMBUR BARU	0.5667	2021
7.121	53	NUSA TENGGARA TIMUR	5302	KABUPATEN TIMOR TENGAH SELATAN	530225	SANTIAN	5302252003	MANUFUI	0.5667	2021
7.122	53	NUSA TENGGARA TIMUR	5308	KABUPATEN ENDE	530817	NDORI	5308172005	KELISAMBA	0.5667	2021
7.123	53	NUSA TENGGARA TIMUR	5309	KABUPATEN NGADA	530901	AIMERE	5309012022	KILA	0.5667	2021
7.124	61	KALIMANTAN BARAT	6101	KABUPATEN SAMPAS	610102	TELUK KERAMAT	6101022027	SAMUSTIDA	0.5667	2021
7.125	63	KALIMANTAN SELATAN	6308	KABUPATEN HULU SUNGAI UTARA	630803	SUNGAI PANDAN	6308032034	TAPUS DALAM	0.5667	2021
7.126	71	SULAWESI UTARA	7103	KABUPATEN KEPULAUAN SANGIHE	710315	TABUKAN SELATAN	7103152018	BUKIDE	0.5667	2021
7.127	71	SULAWESI UTARA	7105	KABUPATEN MINAHASA SELATAN	710515	KUMLEMBUI	7105152002	KUMLEMBUI	0.5667	2021
7.128	72	SULAWESI TENGAH	7209	KABUPATEN TOJO UNA UNA	720906	ULUBONGKA	7209062008	BONEBAE I	0.5667	2021
7.129	73	SULAWESI SELATAN	7310	KABUPATEN PANGKAJENE KEPULAUAN	731001	LIUKANG TANGAYA	7310012004	SABALANA	0.5667	2021
7.130	74	SULAWESI TENGGARA	7403	KABUPATEN MUNA	740324	KABAWO	7403242013	WANTIWORO	0.5667	2021
7.131	75	GORONTALO	7503	KABUPATEN BONE BOLANGO	750318	PINOBU	7503182001	PINOBU	0.5667	2021
7.132	82	MALUKU UTARA	8201	KABUPATEN HALMAHERA BARAT	820102	LOLODA	8201022002	SOASIO	0.5667	2021
7.133	82	MALUKU UTARA	8203	KABUPATEN HALMAHERA UTARA	820309	LOLODA UTARA	8203092002	APULE	0.5667	2021
7.134	82	MALUKU UTARA	8204	KABUPATEN HALMAHERA SELATAN	820418	KEPULAUAN BOTANGLOMANG	8204182007	BATUTAGA	0.5667	2021
7.135	33	JAWA TENGAH	3329	KABUPATEN BREBES	332911	KERSANA	3329112009	KUBANGPARI	0.5667	2021
7.136	35	JAWA TIMUR	3528	KABUPATEN PAMEKASAN	352806	PALENGGAAN	3528062002	REK KERREK	0.5667	2021
7.137	11	ACEH	1105	KABUPATEN ACEH BARAT	110502	KAWAY XVI	1105022042	MEUNUANG TANJONG	0.5665	2021
7.138	11	ACEH	1108	KABUPATEN ACEH UTARA	110803	KUTA MAKJUR	1108032001	MEUNASAH BLANG ARA	0.5665	2021
7.139	11	ACEH	1115	KABUPATEN NAGAN RAYA	111502	SEUNAGAN	1115022002	PANTE CEUREUMEN	0.5665	2021
7.140	12	SUMATERA UTARA	1203	KABUPATEN TAPANULI SELATAN	120330	TANO TOMBANGAN ANGKOLA	1203302010	SISOMA	0.5665	2021
7.141	16	SUMATERA SELATAN	1611	KABUPATEN EMPAT LAWANG	161105	LINTANG KANAN	1611052009	SUKARAMI	0.5665	2021
7.142	65	KALIMANTAN UTARA	6503	KABUPATEN NUNUKAN	650316	SEMBAKUNG ATULAI	6503162003	MAMBULU	0.5665	2021
7.143	82	MALUKU UTARA	8206	KABUPATEN HALMAHERA TIMUR	820606	WASILE UTARA	8206062005	BOLOLO	0.5665	2021
7.144	92	PAPUA BARAT	9201	KABUPATEN SORONG	920107	AIMAS	9201072038	MALASAUM	0.5665	2021
7.145	11	ACEH	1113	KABUPATEN GAYO LUES	111305	PINING	1113052007	PEPELAH	0.5665	2021
7.146	12	SUMATERA UTARA	1210	KABUPATEN LABUHANBATU	121019	PANAI HILIR	1210192007	SEI BARU	0.5665	2021
7.147	11	ACEH	1108	KABUPATEN ACEH UTARA	110814	T. JAMBO AYE	1108142038	MATANG DRIEN	0.5664	2021
7.148	11	ACEH	1108	KABUPATEN ACEH UTARA	110824	PIRAK TIMUR	1108242010	PAYA LUENG JALO	0.5664	2021
7.149	11	ACEH	1111	KABUPATEN BIREUEN	111104	JEUMPA	1111042039	BEURAWANG	0.5664	2021
7.150	12	SUMATERA UTARA	1204	KABUPATEN NIAS	120405	HILIDUHO	1204052022	SINARIKHI	0.5664	2021
7.151	12	SUMATERA UTARA	1220	KABUPATEN PADANG LAWAS UTARA	122004	PADANG BOLAK	1220042008	LUBUK TOROP	0.5664	2021
7.152	18	LAMPUNG	1801	KABUPATEN LAMPUNG SELATAN	180107	SIDOMULYO	1801072007	SIRING JAHA	0.5664	2021
7.153	72	SULAWESI TENGAH	7209	KABUPATEN TOJO UNA UNA	720912	TALATAKO	7209122001	KALIA	0.5664	2021
7.154	73	SULAWESI SELATAN	7301	KABUPATEN KEPULAUAN SELAYAR	730106	PASIMASUNGGU	7301062007	MASUNGKE	0.5664	2021
7.155	53	NUSA TENGGARA TIMUR	5319	MANGGARAI TIMUR	531906	KOTA KOMBA	5319062016	PAAN LELENG	0.5663	2021
7.156	92	PAPUA BARAT	9207	TELUK WONDAMA	920707	WAMESA	9207072007	YARPATE	0.5663	2021
7.157	11	ACEH	1107	KABUPATEN PIDIE	110703	BATEE	1107032016	RUNGKOM	0.5663	2021
7.158	12	SUMATERA UTARA	1223	KABUPATEN LABUHANBATU UTARA	122303	KUALUH HILIR	1223032004	TELUK PIAI	0.5663	2021
7.159	18	LAMPUNG	1813	KABUPATEN PESISIR BARAT	181304	PESISIR UTARA	1813042012	GEDAU	0.5663	2021
7.160	32	JAWA BARAT	3201	KABUPATEN BOGOR	320135	SUKAJAYA	3201352005	CILEUKSA	0.5663	2021
7.161	64	KALIMANTAN TIMUR	6402	KABUPATEN KUTAI KARTANEGARA	640208	KOTA BANGUN	6402082016	WONOSARI	0.5663	2021
7.162	81	MALUKU	8108	KABUPATEN MALUKU BARAT DAYA	810802	DAMER	8108022006	ILIH	0.5663	2021
7.163	33	JAWA TENGAH	3320	KABUPATEN JEPARA	332005	BATEALIT	3320052006	SOMOSARI	0.5663	2021
7.164	33	JAWA TENGAH	3327	KABUPATEN PEMALANG	332705	BODEH	3327052009	CANGAK	0.5663	2021
7.165	11	ACEH	1117	KABUPATEN BENER MERIAH	111702	PERMATA	1117022003	BINTANG PERMATA	0.5662	2021
7.166	12	SUMATERA UTARA	1203	KABUPATEN TAPANULI SELATAN	120304	SIPROK	1203042052	PARGARUTAN	0.5662	2021
7.167	12	SUMATERA UTARA	1212	KABUPATEN TOBA SAMOSIR	121203	SILAEN	1212032008	NATOLUTALI	0.5662	2021
7.168	12	SUMATERA UTARA	1278	KOTA GUNUNGSITOLI	127806	GUNUNGSITOLI BARAT	1278062007	HILINAKHE	0.5662	2021



NO	KODE PROVINSI	NAMA PROVINSI	KODE KABUPATEN	NAMA KABUPATEN	KODE KECAMATAN	NAMA KECAMATAN	KODE DESA	NAMA DESA	IDM	TAHUN PRIORITAS TERTINGGAL
7.169	16	SUMATERA SELATAN	1611	KABUPATEN EMPAT LAWANG	161106	TALANG PADANG	1611062010	CANGGU	0,5662	2021
7.170	32	JAWA BARAT	3201	KABUPATEN BOGOR	320116	CIBUNGBULANG	3201162010	CIJUJUNG	0,5662	2021
7.171	36	BANTEN	3601	KABUPATEN PANDEGLANG	360104	CIKEUSIK	3601042002	SUMURBATU	0,5662	2021
7.172	53	NUSA TENGGARA TIMUR	5304	KABUPATEN BELU	530423	NANAET DUABESI	5304232002	NANAET	0,5662	2021
7.173	73	SULAWESI SELATAN	7316	KABUPATEN ENREKANG	731602	ENREKANG	7316022005	RANGA	0,5662	2021
7.174	73	SULAWESI SELATAN	7322	KABUPATEN LUWU UTARA	732211	BAEBUNTA	7322112016	LAWEWE	0,5662	2021
7.175	74	SULAWESI TENGGARA	7402	KABUPATEN KONAWE	740240	ANGGALOMOARE	7402402005	GALU	0,5662	2021
7.176	74	SULAWESI TENGGARA	7406	KABUPATEN BOMBANA	740612	POLEANG TENGGARA	7406122001	LARETE	0,5662	2021
7.177	75	GORONTALO	7505	KABUPATEN GORONTALO UTARA	750511	SUMALATA TIMUR	7505112010	KOLUWOKA	0,5662	2021
7.178	92	PAPUA BARAT	9202	MANOKWARI	929202	MANOKWARI UTARA	9202142012	INYA	0,5662	2021
7.179	92	PAPUA BARAT	9202	MANOKWARI	929202	TANAH RUBUH	9202172013	HANGHOUW	0,5662	2021
7.180	11	ACEH	1105	KABUPATEN ACEH BARAT	110509	MEUREUBO	1105092020	REUDEUP	0,5660	2021
7.181	11	ACEH	1111	KABUPATEN BIREUEN	111105	PEUSANGAN	1111052049	COT BUKET	0,5660	2021
7.182	11	ACEH	1115	KABUPATEN NAGAN RAYA	111506	LUKA MAKMUE	1115062011	LHOK BEUTONG	0,5660	2021
7.183	11	ACEH	1116	KABUPATEN ACEH TAMIANG	111602	BENDAHARA	1116022038	TELUK KEPAYANG	0,5660	2021
7.184	11	ACEH	1118	KABUPATEN PIDIE JAYA	111804	BANDAR DUA	1118042032	JEULANGA MESJID	0,5660	2021
7.185	12	SUMATERA UTARA	1210	KABUPATEN LABUHANBATU	121009	BILAH HULU	1210092016	N-6 AEK NABARA	0,5660	2021
7.186	12	SUMATERA UTARA	1219	KABUPATEN BATU BARA	121902	SEI SUKA	1219022017	KANDANGAN	0,5660	2021
7.187	16	SUMATERA SELATAN	1601	KABUPATEN OGAN KOMERING ULU	160122	LUBUK BATANG	1601222017	SUMBER BAHAGIA	0,5660	2021
7.188	17	BENGKULU	1708	KABUPATEN KEPAHANG	170801	BERMANI ILIR	1708012001	KOTA AGUNG	0,5660	2021
7.189	65	KALIMANTAN UTARA	6503	KABUPATEN NUNUKAN	650318	KRAYAN TIMUR	6503182009	LONG TENEM	0,5660	2021
7.190	74	SULAWESI TENGGARA	7406	KABUPATEN BOMBANA	740603	RAROWATU	7406032012	PANGKURI	0,5660	2021
7.191	74	SULAWESI TENGGARA	7411	KABUPATEN KOLAKA TIMUR	741104	POLI POLIA	7411042008	POLENGA JAYA	0,5660	2021
7.192	74	SULAWESI TENGGARA	7411	KABUPATEN KOLAKA TIMUR	741109	TINONDO	7411092008	WEAMO	0,5660	2021
7.193	12	SUMATERA UTARA	1202	KABUPATEN TAPANULI UTARA	120213	PANGARIBUAN	1202132015	BATUMANUMPAK	0,5660	2021
7.194	32	JAWA BARAT	3215	KABUPATEN KARAWANG	321507	KUTAWALUYA	3215072006	KUTAJAYA	0,5660	2021
7.195	36	BANTEN	3604	KABUPATEN SERANG	360413	TIRTAYASA	3604132011	TENGKURAK	0,5660	2021
7.196	53	NUSA TENGGARA TIMUR	5301	KABUPATEN KUPANG	530128	FATULEU TENGAH	5301282004	PASSI	0,5660	2021
7.197	61	KALIMANTAN BARAT	6109	KABUPATEN SEKADAU	610902	SEKADAU HULU	6109022011	SUNGAISAMBANG	0,5660	2021
7.198	62	KALIMANTAN TENGAH	6203	KABUPATEN KAPUAS	620307	KAPUAS MURUNG	6203072006	BELAWANG	0,5660	2021
7.199	62	KALIMANTAN TENGAH	6210	KABUPATEN GUNUNG MAS	621005	RUNGAN	6210052015	TUMBANG KAJUEI	0,5660	2021
7.200	72	SULAWESI TENGAH	7203	KABUPATEN DONGGALA	720314	SOJOL	7203142003	SIBOANG	0,5660	2021
7.201	73	SULAWESI SELATAN	7308	KABUPATEN BONE	730807	MARE	7308072012	CEGE	0,5660	2021
7.202	92	PAPUA BARAT	9207	TELUK WONDAMA	929207	WONDIBOY	9207042010	ISSUI	0,5660	2021
7.203	11	ACEH	1117	KABUPATEN BENER MERIAH	111707	TIMANG GAJAH	1117072023	PANTAN PEDIANGAN	0,5659	2021
7.204	12	SUMATERA UTARA	1201	KABUPATEN TAPANULI TENGAH	120117	BARUS UTARA	1201172006	SIHARBANGAN	0,5659	2021
7.205	53	NUSA TENGGARA TIMUR	5309	KABUPATEN NGADA	530920	INERIE	5309202002	SEBOWULI	0,5659	2021
7.206	61	KALIMANTAN BARAT	6106	KABUPATEN KAPUAS HULU	610608	HULU GURUNG	6106082006	KELAKAR	0,5659	2021
7.207	71	SULAWESI UTARA	7103	KABUPATEN KEPULAUAN SANGIHE	710315	TABUKAN SELATAN	7103152017	LAOTONGAN	0,5659	2021
7.208	11	ACEH	1116	KABUPATEN ACEH TAMIANG	111603	KARANG BARU	1116032036	SUKAJADI PAYA BUJOK	0,5659	2021
7.209	18	LAMPUNG	1804	KABUPATEN LAMPUNG BARAT	180410	BATU BRAK	1804102004	GUNUNG SUGIH	0,5659	2021
7.210	21	KEPULAUAN RIAU	2103	KABUPATEN NATUNA	210311	PULAU TIGA	2103112005	SERANTAS	0,5659	2021
7.211	36	BANTEN	3601	KABUPATEN PANDEGLANG	360117	MANDALAWANGI	3601172009	RAMEA	0,5659	2021
7.212	36	BANTEN	3602	KABUPATEN LEBAK	360202	PANGGARANGAN	3602022018	SUKAJADI	0,5659	2021
7.213	53	NUSA TENGGARA TIMUR	5308	KABUPATEN ENDE	530801	NANGAPANDA	5308012012	TITWEREA	0,5659	2021
7.214	53	NUSA TENGGARA TIMUR	5316	KABUPATEN NAGEKEO	531602	NANGARORO	5316022010	BIDO	0,5659	2021
7.215	61	KALIMANTAN BARAT	6110	KABUPATEN MELAWI	611002	NANGA PINOH	6110022026	NUSA PANDAU	0,5659	2021
7.216	62	KALIMANTAN TENGAH	6204	KABUPATEN BARITO SELATAN	620405	GN. BINTANG AWAI	6204052002	KAYUMBAN	0,5659	2021
7.217	64	KALIMANTAN TIMUR	6407	KABUPATEN KUTAI BARAT	640718	MOOK MANAAR BULATN	6407182012	REMBAYAN	0,5659	2021
7.218	71	SULAWESI UTARA	7110	KABUPATEN BOLAANG MONGONDOW TIMUR	711007	MOOAT	7110072009	KOKAPOI	0,5659	2021
7.219	74	SULAWESI TENGGARA	7402	KABUPATEN KONAWE	740241	WONGGEDUKU BARAT	7402412002	PUDAY	0,5659	2021
7.220	74	SULAWESI TENGGARA	7407	KABUPATEN WAKATOBI	740702	KALIEDUPA	7407022020	OLLO SELATAN	0,5659	2021
7.221	74	SULAWESI TENGGARA	7408	KABUPATEN KOLAKA UTARA	740813	KATOI	7408132001	LANIPA - NIPA	0,5659	2021
7.222	74	SULAWESI TENGGARA	7409	KABUPATEN KONAWE UTARA	740901	ASERA	7409012033	KOTA MULYA	0,5659	2021
7.223	74	SULAWESI TENGGARA	7410	KABUPATEN BUTON UTARA	741004	KULISUSU BARAT	7410042011	LAPANDEWA	0,5659	2021
7.224	91	PAPUA	9105	KABUPATEN KEPULAUAN YAPEN	910509	TELUK AMPIMOI	9105092010	ARARENI	0,5659	2021



NO	KODE PROVINSI	NAMA PROVINSI	KODE KABUPATEN	NAMA KABUPATEN	KODE KECAMATAN	NAMA KECAMATAN	KODE DESA	NAMA DESA	IDM	TAHUN PRIORITAS TERTINGGAL
7.225	33	JAWA TENGAH	3305	KABUPATEN KEBUMEN	330526	KARANGSAMBUNG	3305262007	PUJOTIRTO	0,5659	2021
7.226	35	JAWA TIMUR	3525	KABUPATEN GRESIK	352504	BENJENG	3525042007	BALUNGTUNJUNG	0,5659	2021
7.227	11	ACEH	1106	KABUPATEN ACEH BESAR	110603	INDRAPURI	1106032043	GROET BLANG	0,5657	2021
7.228	11	ACEH	1107	KABUPATEN PIDIE	110716	PIDIE	1107162020	COT RHENG	0,5657	2021
7.229	11	ACEH	1108	KABUPATEN ACEH UTARA	110809	SEUNUDDON	1108092019	COT TRUENG	0,5657	2021
7.230	11	ACEH	1115	KABUPATEN NAGAN RAYA	111506	SUKA MAKMUE	1115062013	LHOK RAMEUAN	0,5657	2021
7.231	11	ACEH	1117	KABUPATEN BENER MERIAH	111704	BANDAR	1117042047	SINAR JAYA PAYA RINGKEL	0,5657	2021
7.232	12	SUMATERA UTARA	1204	KABUPATEN NIAS	120410	IDANOAWO	1204102026	AWONI LAUSO	0,5657	2021
7.233	12	SUMATERA UTARA	1218	KABUPATEN SERDANG BEDAGAI	121814	PEGAJAHAN	1218142007	PETUARAN HULU	0,5657	2021
7.234	14	RIAU	1402	KABUPATEN INDRAGIRI HULU	140202	RENGAT BARAT	1402022018	AIR JERNIH	0,5657	2021
7.235	14	RIAU	1404	KABUPATEN INDRAGIRI HILIR	140407	MANDAH	1404072013	CAHAYA BARU	0,5657	2021
7.236	15	JAMBI	1502	KABUPATEN MERANGIN	150203	MUARA SIAU	1502032011	TELUK SIKUMBANG	0,5657	2021
7.237	15	JAMBI	1503	KABUPATEN SAROLANGUN	150305	PELAWAN	1503052003	PULAUARO	0,5657	2021
7.238	15	JAMBI	1505	KABUPATEN MUARO JAMBI	150509	BAHAR UTARA	1505092003	SUMBER MULYA	0,5657	2021
7.239	15	JAMBI	1507	KABUPATEN TANJUNG JABUNG TIMUR	150704	RANTAU RASAU	1507042011	SUNGAI DUSUN	0,5657	2021
7.240	16	SUMATERA SELATAN	1604	KABUPATEN LAHAT	160422	PAGAR GUNUNG	1604222010	DANAU	0,5657	2021
7.241	16	SUMATERA SELATAN	1607	KABUPATEN BANYUASIN	160704	PULAU RIMAU	1607042020	MEKAR SARI	0,5657	2021
7.242	16	SUMATERA SELATAN	1608	KABUPATEN OGAN KOMERING ULU TIMUR	160806	MADANG SUKU II	1608062025	MARGOTANI II	0,5657	2021
7.243	16	SUMATERA SELATAN	1609	KABUPATEN OGAN KOMERING ULU SELATAN	160906	BUAY SANDANG AJI	1609062020	MADURA	0,5657	2021
7.244	18	LAMPUNG	1807	KABUPATEN LAMPUNG TIMUR	180721	LABUHAN RATU	1807212003	LABUHAN RATU IV	0,5657	2021
7.245	36	BANTEN	3601	KABUPATEN PANDEGLANG	360132	PULOSARI	3601322008	SANGHIANGDENGDEK	0,5657	2021
7.246	36	BANTEN	3604	KABUPATEN SERANG	360429	PADARINCANG	3604292013	CURUG GOONG	0,5657	2021
7.247	36	BANTEN	3604	KABUPATEN SERANG	360435	LEBAK WANGI	3604352005	KENCANA HARAPAN	0,5657	2021
7.248	53	NUSA TENGGARA TIMUR	5303	KABUPATEN TIMOR TENGAH UTARA	530303	BIBOKI SELATAN	5303032001	PANTAE	0,5657	2021
7.249	53	NUSA TENGGARA TIMUR	5303	KABUPATEN TIMOR TENGAH UTARA	530317	BIKOMI UTARA	5303172002	BANAIN A	0,5657	2021
7.250	53	NUSA TENGGARA TIMUR	5306	KABUPATEN FLORES TIMUR	530612	WITIHAMA	5306122003	WERANGGERE	0,5657	2021
7.251	61	KALIMANTAN BARAT	6105	KABUPATEN SINTANG	610503	SEPAUK	6105032012	SIRANG SETAMBANG	0,5657	2021
7.252	61	KALIMANTAN BARAT	6106	KABUPATEN KAPUAS HULU	610601	PUTUSSIBAU UTARA	6106012017	SUNGAI ULUK PALIN	0,5657	2021
7.253	61	KALIMANTAN BARAT	6110	KABUPATEN MELAWI	611002	NANGA PINOH	6110022033	SEMADIN LENGKONG	0,5657	2021
7.254	62	KALIMANTAN TENGAH	6203	KABUPATEN KAPUAS	620317	BATAGUH	6203172003	SEI LUNUK	0,5657	2021
7.255	64	KALIMANTAN TIMUR	6402	KABUPATEN KUTAI KARTANEGARA	640210	KEMBANG JANGGUT	6402102002	LOA SAKOH	0,5657	2021
7.256	74	SULAWESI TENGGARA	7405	KABUPATEN KONAWE SELATAN	740521	BASALA	7405212001	IWOIMENDORO	0,5657	2021
7.257	82	MALUKU UTARA	8201	KABUPATEN HALMAHERA BARAT	820101	JAILOLO	8201012020	AKEDIRI	0,5657	2021
7.258	82	MALUKU UTARA	8204	KABUPATEN HALMAHERA SELATAN	820424	GANE BARAT UTARA	8204242008	POSI POSI	0,5657	2021
7.259	82	MALUKU UTARA	8272	KOTA TIDORE KEPULAUAN	827207	OBA SELATAN	8272072004	WAMA	0,5657	2021
7.260	91	PAPUA	9101	KABUPATEN MERAUKE	910107	JAGEBOB	9101072007	KAMNO SARI	0,5657	2021
7.261	33	JAWA TENGAH	3301	KABUPATEN CILACAP	330115	WANAREJA	3301152011	JAMBU	0,5657	2021
7.262	33	JAWA TENGAH	3308	KABUPATEN MAGELANG	330816	PAKIS	3308162014	MUNENGWARANGAN	0,5657	2021
7.263	35	JAWA TIMUR	3514	KABUPATEN PASURUAN	351423	REJOSO	3514232002	PANDANREJO	0,5657	2021
7.264	33	JAWA TENGAH	3321	DEMAK	332321	GUNTUR	3323210307	BOGOSARI	0,5657	2021
7.265	11	ACEH	1108	KABUPATEN ACEH UTARA	110811	SYAMTALIRA BAYU	1108112023	BLANG AWE	0,5656	2021
7.266	11	ACEH	1111	KABUPATEN BIREUEN	111105	PEUSANGAN	1111052052	PALOH	0,5656	2021
7.267	12	SUMATERA UTARA	1201	KABUPATEN TAPANULI TENGAH	120120	SARUDIK	1201202003	SIPAN	0,5656	2021
7.268	14	RIAU	1401	KABUPATEN KAMPAR	140117	KAMPA	1401172002	PULAU RAMBAI	0,5656	2021
7.269	14	RIAU	1409	KABUPATEN KUANTAN SINGINGI	140913	KUANTAN HILIR SEBERANG	1409132005	PENGALIHAN	0,5656	2021
7.270	15	JAMBI	1502	KABUPATEN MERANGIN	150207	TABIR ULU	1502072013	MEDAN BARU	0,5656	2021
7.271	16	SUMATERA SELATAN	1606	KABUPATEN MUSI BANYUASIN	160611	LALAN	1606112023	SARI AGUNG	0,5656	2021
7.272	16	SUMATERA SELATAN	1609	KABUPATEN OGAN KOMERING ULU SELATAN	160913	WARKUK RANAU SELATAN	1609132006	PILLA	0,5656	2021
7.273	18	LAMPUNG	1808	KABUPATEN WAY KANAN	180814	BUMI AGUNG	1808142010	BUMI SAY AGUNG	0,5656	2021
7.274	32	JAWA BARAT	3205	KABUPATEN GARUT	320531	BUNGBULANG	3205312011	WANGUNJAYA	0,5656	2021
7.275	53	NUSA TENGGARA TIMUR	5303	KABUPATEN TIMOR TENGAH UTARA	530317	BIKOMI UTARA	5303172008	HAUMENI	0,5656	2021
7.276	53	NUSA TENGGARA TIMUR	5303	KABUPATEN TIMOR TENGAH UTARA	530317	BIKOMI UTARA	5303172009	BAAS	0,5656	2021
7.277	53	NUSA TENGGARA TIMUR	5303	KABUPATEN TIMOR TENGAH UTARA	530321	INSANA TENGAH	5303212001	LANAUS	0,5656	2021
7.278	53	NUSA TENGGARA TIMUR	5311	KABUPATEN SUMBA TIMUR	531108	UMALULU	5311082002	UMALULU	0,5656	2021
7.279	53	NUSA TENGGARA TIMUR	5311	KABUPATEN SUMBA TIMUR	531109	RINDI	5311092006	LAILANJANG	0,5656	2021
7.280	61	KALIMANTAN BARAT	6101	KABUPATEN SAMBAS	610103	JAWAI	6101032008	BAKAU	0,5656	2021



NO	KODE PROVINSI	NAMA PROVINSI	KODE KABUPATEN	NAMA KABUPATEN	KODE KECAMATAN	NAMA KECAMATAN	KODE DESA	NAMA DESA	IDM	TAHUN PRIORITAS TERTINGGAL
7.281	61	KALIMANTAN BARAT	6103	KABUPATEN SANGGAU	610301	KAPUAS	6103012012	MENGIANG	0,5656	2021
7.282	63	KALIMANTAN SELATAN	6303	KABUPATEN BANJAR	630310	SUNGGAI PINANG	6303102013	SUMBER HARAPAN	0,5656	2021
7.283	71	SULAWESI UTARA	7106	KABUPATEN MINAHASA UTARA	710607	LIKUPANG TIMUR	7106072020	KAHUHU	0,5656	2021
7.284	72	SULAWESI TENGAH	7211	KABUPATEN BANGGAI LAUT	721102	BANGGAI UTARA	7211022005	TOLISSETUBONO	0,5656	2021
7.285	73	SULAWESI SELATAN	7326	KABUPATEN TORAJA UTARA	732617	BANGKELEKILA	7326172003	BANGKELEKILA	0,5656	2021
7.286	74	SULAWESI TENGGARA	7413	KABUPATEN MUNA BARAT	741305	TIWORO SELATAN	7413052004	SANGIA TIWORO	0,5656	2021
7.287	82	MALUKU UTARA	8201	KABUPATEN HALMAHERA BARAT	820109	SAHU TIMUR	8201092018	AIR PANAS	0,5656	2021
7.288	82	MALUKU UTARA	8202	KABUPATEN HALMAHERA TENGAH	820209	WEDA TIMUR	8202092001	DOTTE	0,5656	2021
7.289	82	MALUKU UTARA	8206	KABUPATEN HALMAHERA TIMUR	820604	WASILE SELATAN	8206042020	EKORINO	0,5656	2021
7.290	35	JAWA TIMUR	3514	KABUPATEN PASURUAN	351415	REMBANG	3514152008	KRENGIH	0,5656	2021
7.291	91	PAPUA	9115	WAROPEN	911515	WAROPEN BAWAH	9115012004	WAREN II	0,5656	2021
7.292	11	ACEH	1105	KABUPATEN ACEH BARAT	110507	ARONGAN LAMBALEK	1105072011	PANTE MUTIA	0,5655	2021
7.293	12	SUMATERA UTARA	1208	KABUPATEN SIMALUNGUN	120801	SIANTAR	1208012017	PEMATANG SILAMPUYANG	0,5655	2021
7.294	12	SUMATERA UTARA	1208	KABUPATEN SIMALUNGUN	120812	HATONDUHAN	1208122008	PARHUNDALIAN JW.DIPAR	0,5655	2021
7.295	12	SUMATERA UTARA	1221	KABUPATEN PADANG LAWAS	122108	SOSA	1221082019	UJUNG BATU	0,5655	2021
7.296	14	RIAU	1404	KABUPATEN INDRAGIRI HILIR	140410	TANAH MERAH	1404102003	SUNGAINYIUR	0,5655	2021
7.297	15	JAMBI	1503	KABUPATEN SAROLANGUN	150308	BATHIN VIII	1503082015	TELUK MANCUR	0,5655	2021
7.298	18	LAMPUNG	1813	KABUPATEN PESISIR BARAT	181311	BANGKUNAT	1813112008	PEMERIHAN	0,5655	2021
7.299	53	NUSA TENGGARA TIMUR	5301	KABUPATEN KUPANG	530106	KUPANG TIMUR	5301062018	OELATIMO	0,5655	2021
7.300	62	KALIMANTAN TENGAH	6209	KABUPATEN LAMANDAU	620907	BELANTIKAN RAYA	6209072006	KARANG BESI	0,5655	2021
7.301	63	KALIMANTAN SELATAN	6305	KABUPATEN TAPIN	630503	TAPIN TENGAH	6305032017	PAPAGAN MAKMUR	0,5655	2021
7.302	64	KALIMANTAN TIMUR	6401	KABUPATEN PASER	640104	TANAH GROGOT	6401042005	PEPARA	0,5655	2021
7.303	71	SULAWESI UTARA	7108	KABUPATEN BOLAANG MONGONDOW UTARA	710801	SANGKUB	7108012005	PANGKUSA	0,5655	2021
7.304	76	SULAWESI BARAT	7604	KABUPATEN POLEWALI MANDAR	760406	BINUANG	7604062008	KALEOK	0,5655	2021
7.305	91	PAPUA	9101	KABUPATEN MERAUKE	910101	MERAUKE	9101012013	WASUR	0,5655	2021
7.306	11	ACEH	1101	KABUPATEN ACEH SELATAN	110110	PASI RAJA	1101102013	PASIE RASIAN	0,5654	2021
7.307	11	ACEH	1108	KABUPATEN ACEH UTARA	110807	MEURAH MULIA	1108072006	RANGKILEH	0,5654	2021
7.308	11	ACEH	1109	KABUPATEN SIMEULUE	110907	TEUPAH SELATAN	1109072019	TRANS BARU	0,5654	2021
7.309	11	ACEH	1111	KABUPATEN BIREUEN	111110	JANGKA	1111102033	BUGAK BLANG	0,5654	2021
7.310	12	SUMATERA UTARA	1201	KABUPATEN TAPANULI TENGAH	120105	MANDUAMAS	1201052011	SARAGIH TIMUR	0,5654	2021
7.311	16	SUMATERA SELATAN	1610	KABUPATEN OGAN ILIR	161008	INDRALAYA SELATAN	1610082002	TANJUNG LUBUK	0,5654	2021
7.312	17	BENGKULU	1705	KABUPATEN SELUMA	170503	TALO	1705032012	BATU TUGU	0,5654	2021
7.313	18	LAMPUNG	1803	KABUPATEN LAMPUNG UTARA	180306	ABUNG BARAT	1803062023	PEMATANG KASIH	0,5654	2021
7.314	18	LAMPUNG	1803	KABUPATEN LAMPUNG UTARA	180306	ABUNG BARAT	1803062024	BUMI MANDIRI	0,5654	2021
7.315	18	LAMPUNG	1803	KABUPATEN LAMPUNG UTARA	180320	SUNGKAI JAYA	1803202005	SUKA JAYA	0,5654	2021
7.316	53	NUSA TENGGARA TIMUR	5308	KABUPATEN ENDE	530814	KELIMUTU	5308142009	DETUENA	0,5654	2021
7.317	53	NUSA TENGGARA TIMUR	5308	KABUPATEN ENDE	530817	NDORI	5308172010	MAUBASA BARAT	0,5654	2021
7.318	53	NUSA TENGGARA TIMUR	5321	KABUPATEN MALAKA	532109	MALAKA TIMUR	5321092006	SANLEO	0,5654	2021
7.319	62	KALIMANTAN TENGAH	6206	KABUPATEN KATINGAN	620613	BUKIT RAYA	6206132004	TUMBANG DAHUEI	0,5654	2021
7.320	81	MALUKU	8105	KABUPATEN SERAM BAGIAN TIMUR	810511	GOROM TIMUR	8105112004	AMARWATU	0,5654	2021
7.321	82	MALUKU UTARA	8203	KABUPATEN HALMAHERA UTARA	820308	MALIFUT	8203082007	BOBAWA	0,5654	2021
7.322	82	MALUKU UTARA	8204	KABUPATEN HALMAHERA SELATAN	820425	KEPULAUAN JORONGA	8204252002	KAKUPANG	0,5654	2021
7.323	82	MALUKU UTARA	8206	KABUPATEN HALMAHERA TIMUR	820604	WASILE SELATAN	8206042013	SAOLAT	0,5654	2021
7.324	11	ACEH	1103	KABUPATEN ACEH TIMUR	110314	IDI TUNONG	1103142014	BLANG MINJEI	0,5654	2021
7.325	11	ACEH	1108	KABUPATEN ACEH UTARA	110804	LHOKSUKON	1108042057	MEUNASAH JOK	0,5654	2021
7.326	11	ACEH	1111	KABUPATEN BIREUEN	111104	JEUMPA	1111042071	BLANG RHEUM	0,5654	2021
7.327	12	SUMATERA UTARA	1212	KABUPATEN TOBA SAMOSIR	121203	SILAEN	1212032024	HUTAGAOL SIHJUR	0,5654	2021
7.328	12	SUMATERA UTARA	1212	KABUPATEN TOBA SAMOSIR	121210	ULUAN	1212102009	MAROM	0,5654	2021
7.329	12	SUMATERA UTARA	1214	KABUPATEN NIAS SELATAN	121418	FANAYAMA	1214182002	ORAHILI FAU	0,5654	2021
7.330	13	SUMATERA BARAT	1309	KABUPATEN KEPULAUAN MENTAWAI	130904	SIBERUT UTARA	1309042003	BOJAKAN	0,5654	2021
7.331	16	SUMATERA SELATAN	1610	KABUPATEN OGAN ILIR	161005	PEMULUTAN	1610052041	SEMBADAK	0,5654	2021
7.332	32	JAWA BARAT	3201	KABUPATEN BOGOR	320122	CIGUDEG	3201222013	BANYUASIH	0,5654	2021
7.333	32	JAWA BARAT	3210	KABUPATEN MAJALENGKA	321017	SUMBERJAYA	3210172012	PANJALIN LOR	0,5654	2021
7.334	53	NUSA TENGGARA TIMUR	5313	KABUPATEN LEMBATA	531302	ATADEI	5313022007	LEBAATA	0,5654	2021
7.335	53	NUSA TENGGARA TIMUR	5321	KABUPATEN MALAKA	532105	RINHAT	5321052003	LOTAS	0,5654	2021
7.336	63	KALIMANTAN SELATAN	6302	KABUPATEN KOTABARU	630214	HAMPANG	6302142009	LIMBUNGAN	0,5654	2021



NO	KODE PROVINSI	NAMA PROVINSI	KODE KABUPATEN	NAMA KABUPATEN	KODE KECAMATAN	NAMA KECAMATAN	KODE DESA	NAMA DESA	IDM	TAHUN PRIORITAS TERTINGGAL
7.337	72	SULAWESI TENGAH	7205	KABUPATEN BUOL	720507	TILOAN	7205072007	BALAU	0,5654	2021
7.338	73	SULAWESI SELATAN	7326	KABUPATEN TORAJA UTARA	732604	RINDINGALLO	7326042008	LEMPO POTON	0,5654	2021
7.339	73	SULAWESI SELATAN	7326	KABUPATEN TORAJA UTARA	732612	DENDE' PIONGAN NAPO	7326122001	MADONG	0,5654	2021
7.340	74	SULAWESI TENGGARA	7402	KABUPATEN KONAWE	740204	PONDIDAHA	7402042046	LALODANGGE	0,5654	2021
7.341	74	SULAWESI TENGGARA	7405	KABUPATEN KONAWE SELATAN	740521	BASALA	7405212006	POLO POLOLI	0,5654	2021
7.342	33	JAWA TENGAH	3316	KABUPATEN BLORA	331603	KRADENAN	3316032005	NGRAWOH	0,5654	2021
7.343	33	JAWA TENGAH	3328	KABUPATEN TEGAL	332814	TARUB	3328142010	BULAKWARU	0,5654	2021
7.344	91	PAPUA	9114	TOLIKARA	911414	YUNERI	9114332003	OMIBUR	0,5654	2021
7.345	62	KALIMANTAN TENGAH	6212	MURUNG RAYA	626212	TANAH SIANG	6212022024	DOAN ARUNG	0,5652	2021
7.346	91	PAPUA	9107	PUNCAK JAYA	91107	GURAGE	9107182007	YOGORINI	0,5652	2021
7.347	91	PAPUA	9115	WAROPEN	91115	UREI FAISEI	9115082003	NUBUAI	0,5652	2021
7.348	92	PAPUA BARAT	9205	RAJA AMPAT	929205	MISOOLO SELATAN	9205132010	DABATAN	0,5652	2021
7.349	65	KALIMANTAN UTARA	6502	MALINAU	656502	MENTARANG HULU	6502122005	LUNG BARANG	0,5652	2021
7.350	11	ACEH	1102	KABUPATEN ACEH TENGGARA	110202	LAWE SIGALA-GALA	1102022028	MULIE DAME	0,5652	2021
7.351	11	ACEH	1104	KABUPATEN ACEH TENGAH	110412	KUTE PANANG	1104122020	TAPAK MOGE TIMUR	0,5652	2021
7.352	11	ACEH	1107	KABUPATEN PIDIE	110714	PADANG TIJI	1107142013	MESJID GEULEUDIENG	0,5652	2021
7.353	11	ACEH	1108	KABUPATEN ACEH UTARA	110816	NISAM	1108162035	BLANG DALAM GEUNTENG	0,5652	2021
7.354	11	ACEH	1111	KABUPATEN BIREUEN	111103	PEUDADA	1111032026	KUKUE	0,5652	2021
7.355	11	ACEH	1111	KABUPATEN BIREUEN	111104	JEUMPA	1111042037	COT GEUREUNDONG	0,5652	2021
7.356	11	ACEH	1111	KABUPATEN BIREUEN	111105	PEUSANGAN	1111052029	BAYU	0,5652	2021
7.357	11	ACEH	1115	KABUPATEN NAGAN RAYA	111502	SEUNAGAN	1115022023	PAYA UDEUNG	0,5652	2021
7.358	12	SUMATERA UTARA	1203	KABUPATEN TAPANULI SELATAN	120304	SIPIROK	1203042116	SAROGODUNG	0,5652	2021
7.359	12	SUMATERA UTARA	1208	KABUPATEN SIMALUNGUN	120810	PEMATANG SIDAMANIK	1208102004	BANDAR MANIK	0,5652	2021
7.360	12	SUMATERA UTARA	1213	KABUPATEN MANDAILING NATAL	121318	RANTO BAEK	1213182008	MUARA BANGKO	0,5652	2021
7.361	17	BENGKULU	1705	KABUPATEN SELUMA	170513	ULU TALO	1705132011	MUARA NIBUNG	0,5652	2021
7.362	18	LAMPUNG	1803	KABUPATEN LAMPUNG UTARA	180306	ABUNG BARAT	1803062017	GUNUNG BETUAH	0,5652	2021
7.363	53	NUSA TENGGARA TIMUR	5303	KABUPATEN TIMOR TENGAH UTARA	530308	INSANA	5303082028	NANSEAN TIMUR	0,5652	2021
7.364	53	NUSA TENGGARA TIMUR	5303	KABUPATEN TIMOR TENGAH UTARA	530324	BIBOKI FEOTLEU	5303242004	MANUMEAN	0,5652	2021
7.365	53	NUSA TENGGARA TIMUR	5304	KABUPATEN BELU	530413	RAIMANUK	5304132001	MANDEU RAIMANUS	0,5652	2021
7.366	53	NUSA TENGGARA TIMUR	5306	KABUPATEN FLORES TIMUR	530605	TANJUNG BUNGA	5306052016	BANDONA	0,5652	2021
7.367	53	NUSA TENGGARA TIMUR	5308	KABUPATEN ENDE	530817	NDORI	5308172004	SERANDORI	0,5652	2021
7.368	53	NUSA TENGGARA TIMUR	5320	KABUPATEN SABU RAIJUA	532004	SABU LIAE	5320042009	EIKARE	0,5652	2021
7.369	61	KALIMANTAN BARAT	6104	KABUPATEN KETAPANG	610420	SIMPANG DUA	6104202002	GEMA	0,5652	2021
7.370	64	KALIMANTAN TIMUR	6403	KABUPATEN BERAU	640304	SEGAH	6403042013	SIDUUNG INDAH	0,5652	2021
7.371	71	SULAWESI UTARA	7103	KABUPATEN KEPULAUAN SANGIHE	710308	TABUKAN UTARA	7103082014	BOWONGKULU	0,5652	2021
7.372	71	SULAWESI UTARA	7104	KABUPATEN KEPULAUAN TALAUD	710410	TAMPAN' AMMA	7104102006	GANALO	0,5652	2021
7.373	71	SULAWESI UTARA	7105	KABUPATEN MINAHASA SELATAN	710509	TENGA	7105092019	SAPA BARAT	0,5652	2021
7.374	72	SULAWESI TENGAH	7207	KABUPATEN BANGGAI KEPULAUAN	720706	BULAGI	7207062017	SOSOM	0,5652	2021
7.375	72	SULAWESI TENGAH	7207	KABUPATEN BANGGAI KEPULAUAN	720711	TINANGKUNG SELATAN	7207112002	PAISUMUSONI	0,5652	2021
7.376	72	SULAWESI TENGAH	7207	KABUPATEN BANGGAI KEPULAUAN	720716	PELING TENGAH	7207162002	BALOMBONG	0,5652	2021
7.377	72	SULAWESI TENGAH	7207	KABUPATEN BANGGAI KEPULAUAN	720718	BUKO SELATAN	7207182006	LABANGUN	0,5652	2021
7.378	73	SULAWESI SELATAN	7313	KABUPATEN WAJO	731305	MAJAULENG	7313052013	TAJO	0,5652	2021
7.379	74	SULAWESI TENGGARA	7411	KABUPATEN KOLAKA TIMUR	741105	LAMBANDIA	7411052007	LOWA	0,5652	2021
7.380	74	SULAWESI TENGGARA	7412	KABUPATEN KONAWE KEPULAUAN	741205	WAWONII TENGGARA	7412052002	MASOLO	0,5652	2021
7.381	81	MALUKU	8101	KABUPATEN MALUKU TENGAH	810123	TELUTIH	8101232008	TEHUA	0,5652	2021
7.382	81	MALUKU	8101	KABUPATEN MALUKU TENGAH	810126	SAPARUA TIMUR	8101262009	NOLLOTH	0,5652	2021
7.383	82	MALUKU UTARA	8202	KABUPATEN HALMAHERA TENGAH	820209	WEDA TIMUR	8202092003	KOTALO	0,5652	2021
7.384	82	MALUKU UTARA	8204	KABUPATEN HALMAHERA SELATAN	820413	KAYOA UTARA	8204132006	NGOKOMALAKO	0,5652	2021
7.385	91	PAPUA	9103	KABUPATEN JAYAPURA	910319	YOKARI	9103192006	SENAMAY	0,5652	2021
7.386	91	PAPUA	9111	KABUPATEN KEEROM	911103	SENGGI	9111032006	WOSLAY	0,5652	2021
7.387	11	ACEH	1101	KABUPATEN ACEH SELATAN	110116	TRUMON TIMUR	1101162010	SEUNEUBOK PUSAKA	0,5651	2021
7.388	11	ACEH	1104	KABUPATEN ACEH TENGAH	110412	KUTE PANANG	1104122005	KUTE PANANG	0,5651	2021
7.389	11	ACEH	1107	KABUPATEN PIDIE	110714	PADANG TIJI	1107142009	BLANG GUCI KUNYET	0,5651	2021
7.390	11	ACEH	1107	KABUPATEN PIDIE	110714	PADANG TIJI	1107142030	JURONG ANOE PALOH	0,5651	2021
7.391	11	ACEH	1108	KABUPATEN ACEH UTARA	110805	MATANGKULI	1108052016	MEE	0,5651	2021
7.392	11	ACEH	1108	KABUPATEN ACEH UTARA	110814	T. JAMBO AYE	1108142023	MATANG SERDANG	0,5651	2021



NO	KODE PROVINSI	NAMA PROVINSI	KODE KABUPATEN	NAMA KABUPATEN	KODE KECAMATAN	NAMA KECAMATAN	KODE DESA	NAMA DESA	IDM	TAHUN PRIORITAS TERTINGGAL
7.393	11	ACEH	1108	KABUPATEN ACEH UTARA	110814	T. JAMBO AYE	1108142044	MATANG ARONGAN	0,5651	2021
7.394	11	ACEH	1110	KABUPATEN ACEH SINGKIL	111002	SIMPANG KANAN	1110022015	TUHTUHAN	0,5651	2021
7.395	11	ACEH	1111	KABUPATEN BIREUEN	111102	JEUNIEB	1111022039	MATANG NIBONG	0,5651	2021
7.396	11	ACEH	1111	KABUPATEN BIREUEN	111104	JEUMPA	1111042033	BLANG SEUNONG	0,5651	2021
7.397	11	ACEH	1115	KABUPATEN NAGAN RAYA	111506	SUKA MAKMUE	1115062016	MEUREUBO	0,5651	2021
7.398	12	SUMATERA UTARA	1201	KABUPATEN TAPANULI TENGAH	120119	LUMUT	1201192003	MASUNDUNG	0,5651	2021
7.399	12	SUMATERA UTARA	1211	KABUPATEN DAIRI	121111	LAE PARIRA	1211112007	LUMBAN TORUAN	0,5651	2021
7.400	12	SUMATERA UTARA	1212	KABUPATEN TOBA SAMOSIR	121204	HABINSARAN	1212042028	AEK ULOK	0,5651	2021
7.401	12	SUMATERA UTARA	1213	KABUPATEN MANDAILING NATAL	121314	LINGGA BAYU	1213142034	PERBATASAN	0,5651	2021
7.402	12	SUMATERA UTARA	1217	KABUPATEN SAMOSIR	121708	PANGURURAN	1217082024	AEK NAULI	0,5651	2021
7.403	12	SUMATERA UTARA	1220	KABUPATEN PADANG LAWAS UTARA	122006	PORTIBI	1220062023	PADANG MANJOIR	0,5651	2021
7.404	17	BENGKULU	1702	KABUPATEN REJANG LEBONG	170216	CURUP UTARA	1702162010	PAHLAWAN	0,5651	2021
7.405	32	JAWA BARAT	3202	KABUPATEN SUKABUMI	320218	KALAPANUNGGAL	3202182004	MAKASARI	0,5651	2021
7.406	32	JAWA BARAT	3202	KABUPATEN SUKABUMI	320218	KALAPANUNGGAL	3202182006	WALANG SARI	0,5651	2021
7.407	32	JAWA BARAT	3205	KABUPATEN GARUT	320525	CIHURIP	3205252003	MEKARWANGI	0,5651	2021
7.408	53	NUSA TENGGARA TIMUR	5308	KABUPATEN ENDE	530809	WOLOJITA	5308092003	WIWIPEMO	0,5651	2021
7.409	53	NUSA TENGGARA TIMUR	5310	KABUPATEN MANGGARAI	531003	RUTENG	5310032032	COMPANG NAMUT	0,5651	2021
7.410	53	NUSA TENGGARA TIMUR	5311	KABUPATEN SUMBA TIMUR	531118	LEWA TIDAHU	5311182006	LAIHAI	0,5651	2021
7.411	53	NUSA TENGGARA TIMUR	5317	KABUPATEN SUMBA TENGAH	531705	KATIKU TANA SELATAN	5317052009	OKA WACU	0,5651	2021
7.412	53	NUSA TENGGARA TIMUR	5318	KABUPATEN SUMBA BARAT DAYA	531808	KODI UTARA	5318082004	KORI	0,5651	2021
7.413	53	NUSA TENGGARA TIMUR	5321	KABUPATEN MALAKA	532103	WEWIKU	5321032012	WESEBEN	0,5651	2021
7.414	53	NUSA TENGGARA TIMUR	5321	KABUPATEN MALAKA	532106	IO KUFEU	5321062006	FATOIN	0,5651	2021
7.415	62	KALIMANTAN TENGAH	6207	KABUPATEN SERUYAN	620703	DANAU SEMBULUH	6207032005	PAREN	0,5651	2021
7.416	64	KALIMANTAN TIMUR	6407	KABUPATEN KUTAI BARAT	640713	PENYINGGAHAN	6407132006	BAKUNG	0,5651	2021
7.417	72	SULAWESI TENGAH	7209	KABUPATEN TOJO UNA UNA	720902	TOGEAN	7209022003	BANGKAGI	0,5651	2021
7.418	73	SULAWESI SELATAN	7326	KABUPATEN TORAJA UTARA	732602	SESEAN	7326022003	BUTU LOBO	0,5651	2021
7.419	74	SULAWESI TENGGARA	7405	KABUPATEN KONAWE SELATAN	740502	ANGATA	7405022019	PUDAMBU	0,5651	2021
7.420	74	SULAWESI TENGGARA	7411	KABUPATEN KOLAKA TIMUR	741110	AERE	7411102004	IWOIMEA JAYA	0,5651	2021
7.421	81	MALUKU	8101	KABUPATEN MALUKU TENGAH	810113	PULAU HARUKU	8101132005	SAMETH	0,5651	2021
7.422	81	MALUKU	8105	KABUPATEN SERAM BAGIAN TIMUR	810511	GOROM TIMUR	8105112019	KILTUFA	0,5651	2021
7.423	82	MALUKU UTARA	8201	KABUPATEN HALMAHERA BARAT	820109	SAHU TIMUR	8201092011	GOLAGO KUSUMA	0,5651	2021
7.424	91	PAPUA	9103	KABUPATEN JAYAPURA	910306	KEMTUK GRESI	9103062001	DOMOIKATI	0,5651	2021
7.425	91	PAPUA	9103	KABUPATEN JAYAPURA	910306	KEMTUK GRESI	9103062009	IBUB	0,5651	2021
7.426	35	JAWA TIMUR	3514	KABUPATEN PASURUAN	351407	WONOREJO	3514072015	LEBAK SARI	0,5651	2021
7.427	35	JAWA TIMUR	3526	KABUPATEN BANGKALAN	352604	KAMAL	3526042003	GILI BARAT	0,5651	2021
7.428	35	JAWA TIMUR	3529	KABUPATEN SUMENEP	352902	KALIANGET	3529022003	MARENGAN LAOK	0,5651	2021
7.429	33	JAWA TENGAH	3315	GROBOGAN	333315	TAWANGHARJO	3315112010	KEMADAHBATUR	0,5651	2021
7.430	53	NUSA TENGGARA TIMUR	5305	ALOR	535305	LEMBUR	5305152005	WAIMI	0,5651	2021
7.431	62	KALIMANTAN TENGAH	6212	MURUNG RAYA	626212	TANAH SIANG	6212022015	PURUK BATU	0,5651	2021
7.432	91	PAPUA	9121	MEMBERAMO TENGAH	919121	KELILA	9121022001	KELILA	0,5651	2021
7.433	91	PAPUA	9121	MEMBERAMO TENGAH	919121	KELILA	9121022017	KUMBU	0,5651	2021
7.434	11	ACEH	1107	KABUPATEN PIDIE	110703	BATEE	1107032020	ALUE LADA	0,5651	2021
7.435	11	ACEH	1107	KABUPATEN PIDIE	110713	MUTIARA	1107132015	BLANG BEUREUEH	0,5651	2021
7.436	32	JAWA BARAT	3205	KABUPATEN GARUT	320528	CISOMPET	3205282003	MARGAMULYA	0,5651	2021
7.437	74	SULAWESI TENGGARA	7402	KABUPATEN KONAWE	740205	SAMPARA	7402052008	ANDAROA	0,5651	2021
7.438	91	PAPUA	9111	KABUPATEN KEEROM	911103	SENGGI	9111032002	SENGGI	0,5651	2021
7.439	91	PAPUA	9106	BIAK NUMFOR	910610	BIAK KOTA	9106102017	SANUMI	0,5649	2021
7.440	11	ACEH	1102	KABUPATEN ACEH TENGGARA	110202	LAWE SIGALA-GALA	1102022026	GAYA JAYA	0,5649	2021
7.441	11	ACEH	1105	KABUPATEN ACEH BARAT	110504	WOYLA	1105042026	KEULEUMBAH	0,5649	2021
7.442	11	ACEH	1106	KABUPATEN ACEH BESAR	110605	MONTASIK	1106052052	KUWEU	0,5649	2021
7.443	11	ACEH	1107	KABUPATEN PIDIE	110707	INDRA JAYA	1107072015	RAWA TUNGKOP	0,5649	2021
7.444	11	ACEH	1107	KABUPATEN PIDIE	110717	SAKTI	1107172009	KANDANG	0,5649	2021
7.445	11	ACEH	1108	KABUPATEN ACEH UTARA	110807	MEURAH MULIA	1108072023	BLANG CUT	0,5649	2021
7.446	11	ACEH	1108	KABUPATEN ACEH UTARA	110819	BAKTIYA BARAT	1108192011	COT KUPOK	0,5649	2021
7.447	11	ACEH	1118	KABUPATEN PIDIE JAYA	111806	BANDAR BARU	1118062020	MANYANG	0,5649	2021
7.448	12	SUMATERA UTARA	1221	KABUPATEN PADANG LAWAS	122102	BARUMUN TENGAH	1221022015	SIBORIS DOLOK	0,5649	2021

NO	KODE PROVINSI	NAMA PROVINSI	KODE KABUPATEN	NAMA KABUPATEN	KODE KECAMATAN	NAMA KECAMATAN	KODE DESA	NAMA DESA	IDM	TAHUN PRIORITAS TERTINGGAL
7.449	12	SUMATERA UTARA	1221	KABUPATEN PADANG LAWAS	122111	AEK NABARA BARUMUN	1221112019	AEK NABARA JULU	0,5649	2021
7.450	14	RIAU	1402	KABUPATEN INDRAGIRI HULU	140203	KELAYANG	1402032020	TELUK SEJUAH	0,5649	2021
7.451	16	SUMATERA SELATAN	1604	KABUPATEN LAHAT	160430	MULAK SEBINGKAI	1604302007	TALANG PADANG	0,5649	2021
7.452	53	NUSA TENGGARA TIMUR	5319	KABUPATEN MANGGARAI TIMUR	531901	BORONG	5319012014	GOLO LALONG	0,5649	2021
7.453	63	KALIMANTAN SELATAN	6305	KABUPATEN TAPIN	630505	CANDI LARAS SELATAN	6305052010	SUNGAI RUTAS HULU	0,5649	2021
7.454	72	SULAWESI TENGAH	7203	KABUPATEN DONGGALA	720304	RIO PAKAVA	7203042014	MBULAWA	0,5649	2021
7.455	74	SULAWESI TENGGARA	7405	KABUPATEN KONAWE SELATAN	740512	LALEMBUU	7405122016	TOMBELEU	0,5649	2021
7.456	81	MALUKU	8107	KABUPATEN KEPULAUAN ARU	810702	ARU SELATAN	8107022026	LOR-LOR	0,5649	2021
7.457	82	MALUKU UTARA	8201	KABUPATEN HALMAHERA BARAT	820108	IBU SELATAN	8201082012	NGAWET	0,5649	2021
7.458	82	MALUKU UTARA	8205	KABUPATEN KEPULAUAN SULA	820508	SULABESI TIMUR	8205082005	SAMA	0,5649	2021
7.459	91	PAPUA	9109	KABUPATEN MIMIKA	910912	MIMIKA BARAT TENGAH	9109122008	PRONGGO	0,5649	2021
7.460	91	PAPUA	9112	PEGUNUNGAN BINTANG	911212	OKSIBIL	9112012021	MABILABOL	0,5649	2021
7.461	91	PAPUA	9110	SARMI	911011	PANTAI TIMUR BAGIAN BARAT	9110142003	TIMRON/KEDER	0,5649	2021
7.462	11	ACEH	1108	KABUPATEN ACEH UTARA	110804	LHOKSUKON	1108042015	MEUNASAH ARONGAN AB	0,5649	2021
7.463	11	ACEH	1108	KABUPATEN ACEH UTARA	110808	SAMUDERA	1108082012	TANJONG KLENG	0,5649	2021
7.464	12	SUMATERA UTARA	1212	KABUPATEN TOBA SAMOSIR	121220	SIANTAR NARUMONDA	1212202013	SIANTAR SIGORDANG	0,5649	2021
7.465	21	KEPULAUAN RIAU	2104	KABUPATEN LINGGA	210405	LINGGA UTARA	2104052009	SUNGAIBESAR	0,5649	2021
7.466	36	BANTEN	3601	KABUPATEN PANDEGLANG	360130	MEKARJAYA	3601302001	KADUBELANG	0,5649	2021
7.467	53	NUSA TENGGARA TIMUR	5303	KABUPATEN TIMOR TENGAH UTARA	530315	BIKOMI TENGAH	5303152008	OENENU SELATAN	0,5649	2021
7.468	53	NUSA TENGGARA TIMUR	5309	KABUPATEN NGADA	530914	RIUNG BARAT	5309142009	LANAMAI I	0,5649	2021
7.469	53	NUSA TENGGARA TIMUR	5311	KABUPATEN SUMBA TIMUR	531111	WULLA WAJELU	5311112006	LAIPANDAK	0,5649	2021
7.470	53	NUSA TENGGARA TIMUR	5315	KABUPATEN MANGGARAI BARAT	531509	LEMBOR SELATAN	5315092007	WAE MOSE	0,5649	2021
7.471	72	SULAWESI TENGAH	7208	KABUPATEN PARIGI MOUTONG	720804	MOUTONG	7208042025	PENDELALAP	0,5649	2021
7.472	76	SULAWESI BARAT	7603	KABUPATEN MAMASA	760305	TABULAHAN	7603052008	GANDANG DEWATA	0,5649	2021
7.473	81	MALUKU	8108	KABUPATEN MALUKU BARAT DAYA	810803	MNDONA HIERA	8108032004	RUMKISAR	0,5649	2021
7.474	35	JAWA TIMUR	3508	KABUPATEN LUMAJANG	350820	RANUYOSO	3508202002	MENINJO	0,5649	2021
7.475	11	ACEH	1107	KABUPATEN PIDIE	110718	SIMPANG TIGA	1107182034	PULO TU	0,5648	2021
7.476	11	ACEH	1108	KABUPATEN ACEH UTARA	110811	SYAMATLIRA BAYU	1108112031	DAYAH BLANG SEUREUKUY	0,5648	2021
7.477	11	ACEH	1111	KABUPATEN BIREUEN	111106	MAKMUR	1111062004	LEUBU MESJID	0,5648	2021
7.478	11	ACEH	1113	KABUPATEN GAYO LUES	111305	PINING	1113052003	EKAN	0,5648	2021
7.479	12	SUMATERA UTARA	1207	KABUPATEN DELI SERDANG	120703	SIBOLANGIT	1207032011	DURIN SERUGUN	0,5648	2021
7.480	12	SUMATERA UTARA	1207	KABUPATEN DELI SERDANG	120719	GALANG	1207192029	PAYA SAMPIR	0,5648	2021
7.481	12	SUMATERA UTARA	1213	KABUPATEN MANDAILING NATAL	121308	KOTANOPAN	1213082022	SABA DOLOK	0,5648	2021
7.482	12	SUMATERA UTARA	1217	KABUPATEN SAMOSIR	121703	NAINGGOLAN	1217032005	PANANGGANGAN	0,5648	2021
7.483	12	SUMATERA UTARA	1220	KABUPATEN PADANG LAWAS UTARA	122007	BATANG ONANG	1220072006	BONAN DOLOK	0,5648	2021
7.484	12	SUMATERA UTARA	1221	KABUPATEN PADANG LAWAS	122104	LUBUK BARUMUN	1221042024	BATANG BULU TANGGAL	0,5648	2021
7.485	16	SUMATERA SELATAN	1602	KABUPATEN OGAN KOMERING ILIR	160217	JEJAWI	1602172010	TERUSAN JAWA	0,5648	2021
7.486	16	SUMATERA SELATAN	1604	KABUPATEN LAHAT	160427	TANJUNGTEBAT	1604272007	TANJUNG BAI	0,5648	2021
7.487	16	SUMATERA SELATAN	1610	KABUPATEN OGAN ILIR	161013	KANDIS	1610132011	SANTAPAN TIMUR	0,5648	2021
7.488	17	BENGKULU	1704	KABUPATEN KAUR	170406	MAJE	1704062013	BAKAL MAKMUR	0,5648	2021
7.489	17	BENGKULU	1709	KABUPATEN BENGKULU TENGAH	170910	BANG HAJI	1709102011	BANG HAJI	0,5648	2021
7.490	18	LAMPUNG	1803	KABUPATEN LAMPUNG UTARA	180321	SUNGKAI BARAT	1803212009	GUNUNG MAKNI BAI	0,5648	2021
7.491	53	NUSA TENGGARA TIMUR	5310	KABUPATEN MANGGARAI	531016	REOK BARAT	5310162007	LEMARANG	0,5648	2021
7.492	53	NUSA TENGGARA TIMUR	5319	KABUPATEN MANGGARAI TIMUR	531902	POCO RANAKA	5319022033	GOLO RENGKET	0,5648	2021
7.493	61	KALIMANTAN BARAT	6104	KABUPATEN KETAPANG	610403	MANIS MATA	6104032014	SEGULING	0,5648	2021
7.494	64	KALIMANTAN TIMUR	6411	KABUPATEN MAHAKAM ULU	641105	LONG PAHANGAI	6411052009	LONG PAHANGAI II	0,5648	2021
7.495	91	PAPUA	9101	KABUPATEN MERAUKE	910120	ILWAYAB	9101202002	PADUA	0,5648	2021
7.496	33	JAWA TENGAH	3306	KABUPATEN PURWOREJO	330602	NGOMBOL	3306022025	KALI WUNGUKIDUL	0,5648	2021
7.497	53	NUSA TENGGARA TIMUR	5305	ALOR	5305305	PANTAR TIMUR	5305142007	OMBAY	0,5648	2021
7.498	92	PAPUA BARAT	9206	TELUK BINTUNI	920623	MEYADO	9206232004	VASCO DAMNEEN	0,5646	2021
7.499	11	ACEH	1102	KABUPATEN ACEH TENGGARA	110212	KETAMBE	1102122017	KATI MAJU	0,5646	2021
7.500	11	ACEH	1107	KABUPATEN PIDIE	110714	PADANG TIJI	1107142038	MESJID BEURABO	0,5646	2021
7.501	11	ACEH	1107	KABUPATEN PIDIE	110719	TANGSE	1107192009	PULO BARO	0,5646	2021
7.502	11	ACEH	1108	KABUPATEN ACEH UTARA	110814	T. JAMBO AYE	1108142011	SEUNEUBOK PIDIE	0,5646	2021
7.503	12	SUMATERA UTARA	1221	KABUPATEN PADANG LAWAS	122102	BARUMUN TENGAH	1221022022	GUNUNG MANAON	0,5646	2021
7.504	12	SUMATERA UTARA	1221	KABUPATEN PADANG LAWAS	122102	BARUMUN TENGAH	1221022023	SIBORIS LOMBANG	0,5646	2021



NO	KODE PROVINSI	NAMA PROVINSI	KODE KABUPATEN	NAMA KABUPATEN	KODE KECAMATAN	NAMA KECAMATAN	KODE DESA	NAMA DESA	IDM	TAHUN PRIORITAS TERTINGGAL
7.505	12	SUMATERA UTARA	1221	KABUPATEN PADANG LAWAS	122103	HURISTAK	1221032015	SIPROK BARU	0,5646	2021
7.506	12	SUMATERA UTARA	1221	KABUPATEN PADANG LAWAS	122111	AEK NABARA BARUMUN	1221112016	TANJUNG ROKAN	0,5646	2021
7.507	14	RIAU	1401	KABUPATEN KAMPAR	140107	KAMPAR KIRI	1401072021	TANJUNG HARAPAN	0,5646	2021
7.508	14	RIAU	1410	KABUPATEN KEPULAUAN MERANTI	141003	RANGSANG	1410032007	TOPANG	0,5646	2021
7.509	32	JAWA BARAT	3211	KABUPATEN SUMEDANG	321103	DARMARAJA	3211032006	CIKEUSI	0,5646	2021
7.510	53	NUSA TENGGARA TIMUR	5312	KABUPATEN SUMBA BARAT	531204	TANA RIGHU	5312042009	ZALA KADU	0,5646	2021
7.511	53	NUSA TENGGARA TIMUR	5315	KABUPATEN MANGGARAI BARAT	531510	MBELILING	5315102015	WATU GALANG	0,5646	2021
7.512	63	KALIMANTAN SELATAN	6307	KABUPATEN HULU SUNGAI TENGAH	630709	HANTAKAN	6307092012	PATIKALAIN	0,5646	2021
7.513	71	SULAWESI UTARA	7101	KABUPATEN BOLAANG MONGONDOW	710111	DUMOGA UTARA	7101112001	TUMOKANG BARU	0,5646	2021
7.514	72	SULAWESI TENGAH	7209	KABUPATEN TOJO UNA UNA	720902	TOGEAN	7209022005	PULAU ENAM	0,5646	2021
7.515	74	SULAWESI TENGGARA	7403	KABUPATEN MUNA	740327	TONGKUNO	7403272006	LAKOLOGOU	0,5646	2021
7.516	74	SULAWESI TENGGARA	7412	KABUPATEN KONAWE KEPULAUAN	741206	WAWONII SELATAN	7412062008	WAWOUSO BARU	0,5646	2021
7.517	75	GORONTALO	7504	KABUPATEN PAHUWATO	750409	BUNTULIA	7504092003	TALUDUYUNU	0,5646	2021
7.518	91	PAPUA	9105	KABUPATEN KEPULAUAN YAPEN	910512	WINDESI	9105122007	WAISANI	0,5646	2021
7.519	35	JAWA TIMUR	3529	KABUPATEN SUMENEP	352927	KANGAYAN	3529272007	DAANDUNG	0,5646	2021
7.520	36	BANTEN	3602	KABUPATEN LEBAK	360223	CURUG BITUNG	3602232006	CILAYANG	0,5646	2021
7.521	91	PAPUA	9105	KABUPATEN KEPULAUAN YAPEN	910502	YAPEN BARAT	9105022019	MARAU	0,5646	2021
7.522	11	ACEH	1111	KABUPATEN BIREUEN	111101	SAMALANGA	1111012021	MATANG	0,5645	2021
7.523	11	ACEH	1111	KABUPATEN BIREUEN	111106	MAKMUR	1111062013	PANDAK	0,5645	2021
7.524	12	SUMATERA UTARA	1207	KABUPATEN DELI SERDANG	120703	SIBOLANGIT	1207032017	RUMAH KINANGKUNG SP	0,5645	2021
7.525	12	SUMATERA UTARA	1221	KABUPATEN PADANG LAWAS	122107	BARUMUN	1221072010	SIOLIP	0,5645	2021
7.526	12	SUMATERA UTARA	1221	KABUPATEN PADANG LAWAS	122111	AEK NABARA BARUMUN	1221112020	PADANG GARUGUR TONGA	0,5645	2021
7.527	53	NUSA TENGGARA TIMUR	5310	KABUPATEN MANGGARAI	531014	RAHONG UTARA	5310142002	BENTENG TUBI	0,5645	2021
7.528	71	SULAWESI UTARA	7102	KABUPATEN MINAHASA	710220	KAKAS BARAT	7102202009	WAILANG	0,5645	2021
7.529	74	SULAWESI TENGGARA	7414	KABUPATEN BUTON TENGAH	741407	SANGIA WAMBULU	7414072007	TOLANDONA MATANAEAO	0,5645	2021
7.530	75	GORONTALO	7505	KABUPATEN GORONTALO UTARA	750507	TOMOLITO	7505072004	BUBODE	0,5645	2021
7.531	35	JAWA TIMUR	3526	KABUPATEN BANGKALAN	352610	KOKOP	3526102013	BANDANG LAOK	0,5645	2021
7.532	92	PAPUA BARAT	9205	RAJA AMPAT	920520	KOFIAU	9205102003	DEER	0,5644	2021
7.533	92	PAPUA BARAT	9209	TAMBRAUW	920905	SAUSAPOR	9209052001	SAUSAPOR	0,5644	2021
7.534	92	PAPUA BARAT	9209	TAMBRAUW	920909	SAUSAPOR	9209052019	SYURAUW	0,5644	2021
7.535	15	JAMBI	1507	TANJUNG JABUNG TIMUR	151507	S A D U	1507052002	AIR HITAM LAUT	0,5644	2021
7.536	11	ACEH	1103	KABUPATEN ACEH TIMUR	110310	RANTAU PEUREULAK	1103102012	MATA IE	0,5644	2021
7.537	11	ACEH	1111	KABUPATEN BIREUEN	111104	JEUMPA	1111042073	SEUNEUBOK LHONG	0,5644	2021
7.538	11	ACEH	1118	KABUPATEN PIDIE JAYA	111802	ULIM	1118022007	MESJID ULIM BAROH	0,5644	2021
7.539	32	JAWA BARAT	3201	KABUPATEN BOGOR	320118	RUMPIN	3201182011	KERTAJAYA	0,5644	2021
7.540	53	NUSA TENGGARA TIMUR	5304	KABUPATEN BELU	530418	LAMAKNEN SELATAN	5304182008	LUTHA RATO	0,5644	2021
7.541	11	ACEH	1105	KABUPATEN ACEH BARAT	110504	WOYLA	1105042010	IE ITAM TUNONG	0,5643	2021
7.542	11	ACEH	1108	KABUPATEN ACEH UTARA	110824	PIRAK TIMUR	1108242015	ULEE BLANG	0,5643	2021
7.543	11	ACEH	1117	KABUPATEN BENER MERIAH	111709	MESIDAH	1117092004	PANTAN KULI	0,5643	2021
7.544	12	SUMATERA UTARA	1206	KABUPATEN KARO	120605	MEREK	1206052006	SIBOLANGIT	0,5643	2021
7.545	12	SUMATERA UTARA	1278	KOTA GUNUNGSITOLI	127803	GUNUNGSITOLI UTARA	1278032002	LOLO'ANA'LOLOMOYO	0,5643	2021
7.546	16	SUMATERA SELATAN	1604	KABUPATEN LAHAT	160430	MULAK SEBINGKAI	1604302010	DURIAN DANGKAL	0,5643	2021
7.547	36	BANTEN	3604	KABUPATEN SERANG	360433	GUNUNG SARI	3604332006	LUWUK	0,5643	2021
7.548	53	NUSA TENGGARA TIMUR	5303	KABUPATEN TIMOR TENGAH UTARA	530320	INSANA BARAT	5303202003	LAPEOM	0,5643	2021
7.549	53	NUSA TENGGARA TIMUR	5318	KABUPATEN SUMBA BARAT DAYA	531808	KODI UTARA	5318082008	MANGGANIPI	0,5643	2021
7.550	61	KALIMANTAN BARAT	6105	KABUPATEN SINTANG	610503	SEPAUK	6105032024	SUNGAI RAYA	0,5643	2021
7.551	62	KALIMANTAN TENGAH	6203	KABUPATEN KAPUAS	620307	KAPUAS MURUNG	6203072017	PALINGKAU ASRI	0,5643	2021
7.552	62	KALIMANTAN TENGAH	6207	KABUPATEN SERUYAN	620702	SERUYAN TENGAH	6207022014	TUMBANG BAI	0,5643	2021
7.553	62	KALIMANTAN TENGAH	6207	KABUPATEN SERUYAN	620702	SERUYAN TENGAH	6207022029	TANGGA BATU	0,5643	2021
7.554	64	KALIMANTAN TIMUR	6407	KABUPATEN KUTAI BARAT	640719	TERING	6407192011	MUYUB AKET	0,5643	2021
7.555	71	SULAWESI UTARA	7103	KABUPATEN KEPULAUAN SANGIHE	710313	MANGANITU	7103132014	BAKALAENG	0,5643	2021
7.556	74	SULAWESI TENGGARA	7409	KABUPATEN KONAWE UTARA	740903	LANGGIKIMA	7409032012	NGAPA INIA	0,5643	2021
7.557	82	MALUKU UTARA	8205	KABUPATEN KEPULAUAN SULA	820506	MANGOLI BARAT	8205062001	DOFA	0,5643	2021
7.558	91	PAPUA	9105	KABUPATEN KEPULAUAN YAPEN	910514	PULAU YERUI	9105142003	UMPEKI	0,5643	2021
7.559	35	JAWA TIMUR	3524	KABUPATEN LAMONGAN	352410	MADURAN	3524102008	JANGKUNGSOMO	0,5643	2021
7.560	92	PAPUA BARAT	9201	SORONG	920120	SALAWATI SELATAN	9201142007	DULBATAN	0,5643	2021



NO	KODE PROVINSI	NAMA PROVINSI	KODE KABUPATEN	NAMA KABUPATEN	KODE KECAMATAN	NAMA KECAMATAN	KODE DESA	NAMA DESA	IDM	TAHUN PRIORITAS TERTINGGAL
7.561	14	RIAU	1410	KABUPATEN KEPULAUAN MERANTI	141009	RANGSANG PESISIR	1410092011	TANAH MERAH	0,5641	2021
7.562	17	BENGKULU	1709	KABUPATEN BENGKULU TENGAH	170907	MERIGI KELINDANG	1709072002	PENEMBANG	0,5641	2021
7.563	18	LAMPUNG	1807	KABUPATEN LAMPUNG TIMUR	180707	WAY JEPARA	1807072004	BRAJA DEWA	0,5641	2021
7.564	61	KALIMANTAN BARAT	6107	KABUPATEN BENGKAYANG	610716	LEMBAH BAWANG	6107162006	PAPAN TEMBAWANG	0,5641	2021
7.565	63	KALIMANTAN SELATAN	6308	KABUPATEN HULU SUNGAI UTARA	630806	AMUNTAI UTARA	6308062026	PANANGKALAAH HULU	0,5641	2021
7.566	63	KALIMANTAN SELATAN	6310	KABUPATEN TANAH BUMBU	631005	KUSAN HULU	6310052015	BAKARANGAN	0,5641	2021
7.567	64	KALIMANTAN TIMUR	6407	KABUPATEN KUTAI BARAT	640711	JEMPANG	6407112002	LEMBONAH	0,5641	2021
7.568	72	SULAWESI TENGAH	7207	KABUPATEN BANGGAI KEPULAUAN	720705	LIANG	7207052025	SELEKAN	0,5641	2021
7.569	73	SULAWESI SELATAN	7309	KABUPATEN MAROS	730903	BANTIMURUNG	7309032005	TUKAMASEA	0,5641	2021
7.570	74	SULAWESI TENGGARA	7410	KABUPATEN BUTON UTARA	741002	KAMBOWA	7410022001	BUBU	0,5641	2021
7.571	74	SULAWESI TENGGARA	7413	KABUPATEN MUNA BARAT	741306	MAGINTI	7413062007	BANGKO	0,5641	2021
7.572	75	GORONTALO	7501	KABUPATEN GORONTALO	750111	BONGOMEME	7501112023	LIYODU	0,5641	2021
7.573	91	PAPUA	9111	KABUPATEN KEEROM	911102	ARSO	9111022016	BAGIA	0,5641	2021
7.574	11	ACEH	1101	KABUPATEN ACEH SELATAN	110116	TRUMON TIMUR	1101162005	PINTO RIMBA	0,5641	2021
7.575	11	ACEH	1107	KABUPATEN PIDIE	110709	KOTA SIGLI	1107092015	TANJONG KRUENG	0,5641	2021
7.576	15	JAMBI	1508	KABUPATEN BUNGO	150802	RANTAU PANDAN	1508022005	LUBUK KAYU ARO	0,5641	2021
7.577	62	KALIMANTAN TENGAH	6204	KABUPATEN BARITO SELATAN	620402	DUSUN HILIR	6204022002	MAHAJANDAU	0,5641	2021
7.578	64	KALIMANTAN TIMUR	6401	KABUPATEN PASER	640108	LONG KALI	6401082002	MUARA TELAKE	0,5641	2021
7.579	76	SULAWESI BARAT	7602	KABUPATEN MAMUJU	760211	TOMMO	7602112011	SANDANA	0,5641	2021
7.580	33	JAWA TENGAH	3321	KABUPATEN DEMAK	332103	GUNTUR	3321032017	TLOGOREJO	0,5641	2021
7.581	33	JAWA TENGAH	3328	KABUPATEN TEGAL	332817	WARUREJA	3328172009	BANJARAGUNG	0,5641	2021
7.582	11	ACEH	1103	KABUPATEN ACEH TIMUR	110319	SUNGAI RAYA	1103192008	GAJAH MENTAH	0,5640	2021
7.583	11	ACEH	1108	KABUPATEN ACEH UTARA	110810	SYAMTALIRA ARON	1108102033	TANJONG MULIENG	0,5640	2021
7.584	52	NUSA TENGGARA BARAT	5204	KABUPATEN SUMBAWA	520413	PLAMPANG	5204132009	UPT. PERODE SP II	0,5640	2021
7.585	53	NUSA TENGGARA TIMUR	5303	KABUPATEN TIMOR TENGAH UTARA	530312	MUSI	5303122001	OELNEKE	0,5640	2021
7.586	53	NUSA TENGGARA TIMUR	5320	KABUPATEN SABU RAIJUA	532001	SABU BARAT	5320012011	RAEKORE	0,5640	2021
7.587	73	SULAWESI SELATAN	7322	KABUPATEN LUWU UTARA	732206	SUKAMAJU	7322062011	SUBUR	0,5640	2021
7.588	33	JAWA TENGAH	3318	KABUPATEN PATI	331816	MARGOYOSO	3318162008	PANGKALAN	0,5640	2021
7.589	35	JAWA TIMUR	3522	KABUPATEN BOJONEGORO	352209	KEPOHBARU	3522092019	BETET	0,5640	2021
7.590	11	ACEH	1104	KABUPATEN ACEH TENGAH	110417	LAUT TAWAR	1104172006	GUNUNG SUKU	0,5640	2021
7.591	11	ACEH	1107	KABUPATEN PIDIE	110716	PIDIE	1107162045	KRUENG DHOE	0,5640	2021
7.592	11	ACEH	1111	KABUPATEN BIREUEN	111103	PEUDADA	1111032023	GAMPONG MESJID	0,5640	2021
7.593	11	ACEH	1117	KABUPATEN BENER MERIAH	111704	BANDAR	1117042003	BATHIN BARU	0,5640	2021
7.594	12	SUMATERA UTARA	1220	KABUPATEN PADANG LAWAS UTARA	122007	BATANG ONANG	1220072014	GUNUNG TUA TUMBU JATI	0,5640	2021
7.595	14	RIAU	1401	KABUPATEN KAMPAR	140107	KAMPAR KIRI	1401072034	TELUKPAMAN TIMUR	0,5640	2021
7.596	14	RIAU	1405	KABUPATEN PELALAWAN	140507	KERUMUTAN	1405072010	LIPAI BULAN	0,5640	2021
7.597	14	RIAU	1407	KABUPATEN ROKAN HILIR	140714	PEKAITAN	1407142006	PEKAITAN	0,5640	2021
7.598	36	BANTEN	3602	KABUPATEN LEBAK	360204	CIPANAS	3602042005	BINTANGRESMI	0,5640	2021
7.599	53	NUSA TENGGARA TIMUR	5303	KABUPATEN TIMOR TENGAH UTARA	530320	INSANA BARAT	5303202009	OABIKASE	0,5640	2021
7.600	61	KALIMANTAN BARAT	6108	KABUPATEN LANDAK	610813	SOMPAK	6108132001	SOMPAK	0,5640	2021
7.601	71	SULAWESI UTARA	7101	KABUPATEN BOLAANG MONGGONDOW	710109	DUMOGA BARAT	7101092022	TORAUT TENGAH	0,5640	2021
7.602	72	SULAWESI TENGAH	7205	KABUPATEN BUOL	720507	TILOAN	7205072008	MANIALA	0,5640	2021
7.603	72	SULAWESI TENGAH	7207	KABUPATEN BANGGAI KEPULAUAN	720711	TINANGKUNG SELATAN	7207112009	BOBU	0,5640	2021
7.604	72	SULAWESI TENGAH	7212	KABUPATEN MOROWALI UTARA	721202	PETASIA TIMUR	7212022003	BUNGINTIMBE	0,5640	2021
7.605	74	SULAWESI TENGGARA	7402	KABUPATEN KONAWE	740241	WONGGEDUKU BARAT	7402412001	WONGGEDUKU	0,5640	2021
7.606	74	SULAWESI TENGGARA	7410	KABUPATEN BUTON UTARA	741006	WAKORUMBA UTARA	7410062002	LAEA	0,5640	2021
7.607	74	SULAWESI TENGGARA	7410	KABUPATEN BUTON UTARA	741006	WAKORUMBA UTARA	7410062010	SUMAMPENO	0,5640	2021
7.608	81	MALUKU	8108	KABUPATEN MALUKU BARAT DAYA	810801	MOA LAKOR	8108012005	WERWARU	0,5640	2021
7.609	81	MALUKU	8108	KABUPATEN MALUKU BARAT DAYA	810805	PULAU-PULAU BABAR TIMUR	8108052006	KOKWARI	0,5640	2021
7.610	81	MALUKU	8108	KABUPATEN MALUKU BARAT DAYA	810805	PULAU-PULAU BABAR TIMUR	8108052008	WAKPAPAPI	0,5640	2021
7.611	33	JAWA TENGAH	3308	KABUPATEN MAGELANG	330812	KAJORAN	3308122010	KRINJING	0,5640	2021
7.612	33	JAWA TENGAH	3309	KABUPATEN BOYOLALI	330902	AMPEL	3309022015	NGAGRONG	0,5640	2021
7.613	33	JAWA TENGAH	3315	KABUPATEN GROBOGAN	331501	KEDUNGJATI	3315012003	DERAS	0,5640	2021
7.614	35	JAWA TIMUR	3525	KABUPATEN GRESIK	352504	BENJENG	3525042009	BALONGMOJO	0,5640	2021
7.615	35	JAWA TIMUR	3525	KABUPATEN GRESIK	352504	BENJENG	3525042016	BENGKELOLOR	0,5640	2021
7.616	62	KALIMANTAN TENGAH	6212	MURUNG RAYA	621212	SERIBU RIAM	6212092003	MUARA JOLOI I	0,5638	2021



NO	KODE PROVINSI	NAMA PROVINSI	KODE KABUPATEN	NAMA KABUPATEN	KODE KECAMATAN	NAMA KECAMATAN	KODE DESA	NAMA DESA	IDM	TAHUN PRIORITAS TERTINGGAL
7.617	62	KALIMANTAN TENGAH	6212	MURUNG RAYA	626212	SUMBER BARITO	6212052006	TELUK JOLO	0,5638	2021
7.618	53	NUSA TENGGARA TIMUR	5319	MANGGARAI TIMUR	535319	KOTA KOMBA	5319062003	LEMBUR	0,5638	2021
7.619	53	NUSA TENGGARA TIMUR	5302	TIMOR TENGAH SELATAN	535302	KOK BAUN	5302232001	LOTAS	0,5638	2021
7.620	53	NUSA TENGGARA TIMUR	5302	TIMOR TENGAH SELATAN	535302	NOEBANA	5302242001	NOEBANA	0,5638	2021
7.621	91	PAPUA	9115	WAROPEN	919115	UREI FAISEI	9115082011	RORISI	0,5638	2021
7.622	11	ACEH	1102	KABUPATEN ACEH TENGGARA	110215	TANOH ALAS	1102152001	SALIM PINIM I	0,5638	2021
7.623	11	ACEH	1103	KABUPATEN ACEH TIMUR	110303	IDI RAYEUK	1103032059	SEUNEUBOK TUHA	0,5638	2021
7.624	11	ACEH	1103	KABUPATEN ACEH TIMUR	110306	NURUSSALAM	1103062027	PAYA ENJEE	0,5638	2021
7.625	11	ACEH	1108	KABUPATEN ACEH UTARA	110819	BAKTIYA BARAT	1108192016	MATANG SIJUEK BARAT	0,5638	2021
7.626	11	ACEH	1111	KABUPATEN BIREUEN	111111	SIMPANG MAMPLAM	1111112025	KRUENG MEUSEUGOB	0,5638	2021
7.627	11	ACEH	1114	KABUPATEN ACEH JAYA	111404	SAMPOINIET	1114042010	MATA IE	0,5638	2021
7.628	11	ACEH	1115	KABUPATEN NAGAN RAYA	111504	BEUTONG	1115042012	BLANG SEUMOT	0,5638	2021
7.629	12	SUMATERA UTARA	1219	KABUPATEN BATU BARA	121906	TANJUNG TIRAM	1219062013	TALI AIR PERMAI	0,5638	2021
7.630	12	SUMATERA UTARA	1219	KABUPATEN BATU BARA	121907	SEI BALAI	1219072004	DURIAN	0,5638	2021
7.631	12	SUMATERA UTARA	1221	KABUPATEN PADANG LAWAS	122109	BATANG LUBU SUTAM	1221092012	HUTABARU	0,5638	2021
7.632	16	SUMATERA SELATAN	1606	KABUPATEN MUSI BANYUASIN	160605	SANGA DESA	1606052015	KEBAN II	0,5638	2021
7.633	16	SUMATERA SELATAN	1610	KABUPATEN OGAN ILIR	161006	RANTAU ALAI	1610062021	SUKAMAJU	0,5638	2021
7.634	16	SUMATERA SELATAN	1612	KABUPATEN PENUKAL ABAB LEMATAN	161204	ABAB	1612042004	TANJUNG KURUNG	0,5638	2021
7.635	16	SUMATERA SELATAN	1612	KABUPATEN PENUKAL ABAB LEMATAN	161204	ABAB	1612042005	PENGABUAN	0,5638	2021
7.636	17	BENGKULU	1704	KABUPATEN KAUUR	170411	MUARA SAHUNG	1704112007	BUKIT MAKMUR	0,5638	2021
7.637	18	LAMPUNG	1804	KABUPATEN LAMPUNG BARAT	180421	BATU KETULIS	1804212010	ATAR KUWAU	0,5638	2021
7.638	32	JAWA BARAT	3202	KABUPATEN SUKABUMI	320206	CIKIDANG	3202062001	CIKIDANG	0,5638	2021
7.639	52	NUSA TENGGARA BARAT	5204	KABUPATEN SUMBAWA	520418	LABUHAN BADAS	5204182006	BAJO MEDANG	0,5638	2021
7.640	52	NUSA TENGGARA BARAT	5208	KABUPATEN LOMBOK UTARA	520803	KAYANGAN	5208032006	SALUT	0,5638	2021
7.641	53	NUSA TENGGARA TIMUR	5303	KABUPATEN TIMOR TENGAH UTARA	530301	MIOMAFO TIMUR	5303012024	FEMNASI	0,5638	2021
7.642	53	NUSA TENGGARA TIMUR	5304	KABUPATEN BELU	530401	LAMAKNEN	5304012014	MAUDEMUR	0,5638	2021
7.643	53	NUSA TENGGARA TIMUR	5311	KABUPATEN SUMBA TIMUR	531102	HAHARU	5311022007	WUNGA	0,5638	2021
7.644	53	NUSA TENGGARA TIMUR	5317	KABUPATEN SUMBA TENGAH	531702	UMBU RATU NGGAY BARAT	5317022002	PRIMADETA	0,5638	2021
7.645	53	NUSA TENGGARA TIMUR	5321	KABUPATEN MALAKA	532106	IO KUFU	5321062002	KUFU	0,5638	2021
7.646	62	KALIMANTAN TENGAH	6203	KABUPATEN KAPUAS	620306	PULAU PETAK	6203062012	NARAHAN BARU	0,5638	2021
7.647	62	KALIMANTAN TENGAH	6206	KABUPATEN KATINGAN	620607	MARIKIT	6206072016	TUMBANG TUNDU	0,5638	2021
7.648	63	KALIMANTAN SELATAN	6310	KABUPATEN TANAH BUMBU	631002	KUSAN HILIR	6310022013	SALIMURAN	0,5638	2021
7.649	64	KALIMANTAN TIMUR	6401	KABUPATEN PASER	640109	BATU ENGAU	6401092003	SEGENDANG	0,5638	2021
7.650	65	KALIMANTAN UTARA	6501	KABUPATEN BULUNGAN	650107	PESO	6501072002	LONG LASAN	0,5638	2021
7.651	72	SULAWESI TENGAH	7212	KABUPATEN MOROWALI UTARA	721208	BUNGKU UTARA	7212082008	SILITI	0,5638	2021
7.652	74	SULAWESI TENGGARA	7404	KABUPATEN BUTON	740424	LASALIMU SELATAN	7404242020	SUMBER AGUNG	0,5638	2021
7.653	74	SULAWESI TENGGARA	7413	KABUPATEN MUNA BARAT	741304	WADAGA	7413042003	WAKONTU	0,5638	2021
7.654	82	MALUKU UTARA	8204	KABUPATEN HALMAHERA SELATAN	820407	BACAN TIMUR	8204072013	BORI	0,5638	2021
7.655	91	PAPUA	9111	KABUPATEN KEEROM	911106	ARSO TIMUR	9111062011	SUSKUN	0,5638	2021
7.656	33	JAWA TENGAH	3304	KABUPATEN BANJARNEGARA	330413	KARANGKOBAR	3304132007	PASURUHAN	0,5638	2021
7.657	33	JAWA TENGAH	3309	KABUPATEN BOYOLALI	330907	TERAS	3309072007	SALAKAN	0,5638	2021
7.658	33	JAWA TENGAH	3313	KABUPATEN KARANGANYAR	331301	JATIPURO	3313012007	JATISUKO	0,5638	2021
7.659	35	JAWA TIMUR	3514	KABUPATEN PASURUAN	351415	REMBANG	3514152014	PEKOREN	0,5638	2021
7.660	35	JAWA TIMUR	3529	KABUPATEN SUMENEP	352913	PASONGSONGAN	3529132005	LEBENG TIMUR	0,5638	2021
7.661	11	ACEH	1101	KABUPATEN ACEH SELATAN	110117	KOTA BAHAGIA	1101172004	SEUNEUBOK ALUR BULOH	0,5637	2021
7.662	11	ACEH	1103	KABUPATEN ACEH TIMUR	110306	NURUSSALAM	1103062041	SEUNEUBOK RAMBONG	0,5637	2021
7.663	11	ACEH	1105	KABUPATEN ACEH BARAT	110510	WOYLA BARAT	1105102003	LHOK MALEE	0,5637	2021
7.664	11	ACEH	1108	KABUPATEN ACEH UTARA	110811	SYAMTALIRA BAYU	1108112027	MEUDANG ARA	0,5637	2021
7.665	11	ACEH	1112	KABUPATEN ACEH BARAT DAYA	111202	TANGAN-TANGAN	1112022005	PADANG KAWA	0,5637	2021
7.666	11	ACEH	1115	KABUPATEN NAGAN RAYA	111502	SEUNAGAN	1115022018	BLANG PUUK NIGAN	0,5637	2021
7.667	11	ACEH	1118	KABUPATEN PIDIE JAYA	111807	PANTERAJA	1118072007	TEUNGOH	0,5637	2021
7.668	12	SUMATERA UTARA	1201	KABUPATEN TAPANULI TENGAH	120115	BADIRI	1201152007	LUBUK AMPOLU	0,5637	2021
7.669	12	SUMATERA UTARA	1202	KABUPATEN TAPANULI UTARA	120205	PAHAE JULU	1202052011	LUMBAN JAEAN	0,5637	2021
7.670	12	SUMATERA UTARA	1212	KABUPATEN TOBA SAMOSIR	121205	PINTU POHAN MERANTI	1212052007	PINTU POHAN	0,5637	2021
7.671	12	SUMATERA UTARA	1213	KABUPATEN MANDAILING NATAL	121302	PANYABUNGAN UTARA	1213022002	BERINGIN JAYA	0,5637	2021
7.672	16	SUMATERA SELATAN	1606	KABUPATEN MUSI BANYUASIN	160611	LALAN	1606112012	BUMI AGUNG	0,5637	2021



NO	KODE PROVINSI	NAMA PROVINSI	KODE KABUPATEN	NAMA KABUPATEN	KODE KECAMATAN	NAMA KECAMATAN	KODE DESA	NAMA DESA	IDM	TAHUN PRIORITAS TERTINGGAL
7.673	16	SUMATERA SELATAN	1607	KABUPATEN BANYUASIN	160712	TANJUNG LAGO	1607122007	KUALA PUNTIAN	0.5637	2021
7.674	16	SUMATERA SELATAN	1674	KOTA PRABUMULIH	167401	PRABUMULIH BARAT	1674012013	TANJUNG TELANG	0.5637	2021
7.675	32	JAWA BARAT	3201	KABUPATEN BOGOR	320106	JONGGOL	3201062007	WENINGGALIH	0.5637	2021
7.676	32	JAWA BARAT	3201	KABUPATEN BOGOR	320116	CIBUNGBULANG	3201162014	GALUGA	0.5637	2021
7.677	53	NUSA TENGGARA TIMUR	5306	KABUPATEN FLORES TIMUR	530607	SOLOR TIMUR	5306072010	WULUBLOLONG	0.5637	2021
7.678	53	NUSA TENGGARA TIMUR	5307	KABUPATEN SIKKA	530713	WAIBLAMA	5307132001	NATARMAGE	0.5637	2021
7.679	53	NUSA TENGGARA TIMUR	5308	KABUPATEN ENDE	530807	WEWARIA	5308072017	KALITEMBU	0.5637	2021
7.680	62	KALIMANTAN TENGAH	6207	KABUPATEN SERUYAN	620702	SERUYAN TENGAH	6207022026	PANCA JAYA	0.5637	2021
7.681	63	KALIMANTAN SELATAN	6302	KABUPATEN KOTABARU	630210	KELUMPANG UTARA	6302102001	SUNGAI HANYAR	0.5637	2021
7.682	63	KALIMANTAN SELATAN	6304	KABUPATEN BARITO KUALA	630402	TAMBAN	6304022012	DAMSARI	0.5637	2021
7.683	64	KALIMANTAN TIMUR	6403	KABUPATEN BERAU	640301	KELAY	6403012010	LONG KELUH	0.5637	2021
7.684	72	SULAWESI TENGAH	7206	KABUPATEN MOROWALI	720609	BUMI RAYA	7206092003	ATANANGA	0.5637	2021
7.685	73	SULAWESI SELATAN	7326	KABUPATEN TORAJA UTARA	732603	NANGGALA	7326032005	KARRE LIMBONG	0.5637	2021
7.686	33	JAWA TENGAH	3304	KABUPATEN BANJARNEGARA	330413	KARANGKOBAR	3304132011	BINANGUN	0.5637	2021
7.687	33	JAWA TENGAH	3318	KABUPATEN PATI	331809	JAKENAN	3318092007	SIDOARUM	0.5637	2021
7.688	33	JAWA TENGAH	3321	KABUPATEN DEMAK	332104	SAYUNG	3321042013	PURWOSARI	0.5637	2021
7.689	62	KALIMANTAN TENGAH	6202	KOTAWARINGIN TIMUR	620202	TELAGA ANTANG	6202172015	TANJUNG HARAPAN	0.5636	2021
7.690	11	ACEH	1103	KABUPATEN ACEH TIMUR	110310	RANTAU PEUREULAK	1103102014	SEUMALI	0.5636	2021
7.691	11	ACEH	1109	KABUPATEN SIMEULUE	110905	TELUK DALAM	1109052002	MUARA AMAN	0.5636	2021
7.692	11	ACEH	1112	KABUPATEN ACEH BARAT DAYA	111203	MANGGENG	1112032029	PANTE PIRAK	0.5636	2021
7.693	12	SUMATERA UTARA	1202	KABUPATEN TAPANULI UTARA	120214	GAROGA	1202142007	GONTING GAROGA	0.5636	2021
7.694	12	SUMATERA UTARA	1219	KABUPATEN BATU BARA	121905	TALAWI	1219052008	PAHANG	0.5636	2021
7.695	18	LAMPUNG	1813	KABUPATEN PESISIR BARAT	181303	LEMONG	1813032011	RATA AGUNG	0.5636	2021
7.696	62	KALIMANTAN TENGAH	6207	KABUPATEN SERUYAN	620703	DANAU SEMBULUH	6207032006	BANUA USANG	0.5636	2021
7.697	74	SULAWESI TENGGARA	7402	KABUPATEN KONAWE	740205	SAMPARA	7402052027	TOTOMBE JAYA	0.5636	2021
7.698	11	ACEH	1103	KABUPATEN ACEH TIMUR	110303	IDI RAYEUK	1103032060	SAMPOIMAH	0.5635	2021
7.699	11	ACEH	1103	KABUPATEN ACEH TIMUR	110315	BANDA ALAM	1103152003	SEUNEUBOK BENTENG	0.5635	2021
7.700	11	ACEH	1111	KABUPATEN BIREUEN	111101	SAMALANGA	1111012015	MESJID BARO	0.5635	2021
7.701	11	ACEH	1118	KABUPATEN PIDIE JAYA	111803	JANGKA BUAYA	1118032002	KUTA BAROH	0.5635	2021
7.702	12	SUMATERA UTARA	1202	KABUPATEN TAPANULI UTARA	120201	TARUTUNG	1202012022	PARBAJU TORUAN	0.5635	2021
7.703	12	SUMATERA UTARA	1203	KABUPATEN TAPANULI SELATAN	120330	TANO TOMBANGAN ANGKOLA	1203302008	LUMBAN JABI-JABI	0.5635	2021
7.704	12	SUMATERA UTARA	1214	KABUPATEN NIAS SELATAN	121412	TOMA	1214122009	HILISATRO GEWA	0.5635	2021
7.705	16	SUMATERA SELATAN	1604	KABUPATEN LAHAT	160422	PAGAR GUNUNG	1604222015	PAGAR GUNUNG	0.5635	2021
7.706	16	SUMATERA SELATAN	1606	KABUPATEN MUSI BANYUASIN	160611	LALAN	1606112013	JAYA AGUNG	0.5635	2021
7.707	16	SUMATERA SELATAN	1607	KABUPATEN BANYUASIN	160702	BANYUASIN II	1607022005	KARANG SARI	0.5635	2021
7.708	16	SUMATERA SELATAN	1613	KABUPATEN MUSI RAWAS UTARA	161302	RAWAS ULU	1613022016	SUNGAI LANANG	0.5635	2021
7.709	18	LAMPUNG	1803	KABUPATEN LAMPUNG UTARA	180318	SUNGKAI TENGAH	1803182007	RATU JAYA	0.5635	2021
7.710	53	NUSA TENGGARA TIMUR	5306	KABUPATEN FLORES TIMUR	530608	ADONARA BARAT	5306082016	TONUWOTAN	0.5635	2021
7.711	53	NUSA TENGGARA TIMUR	5314	KABUPATEN ROTE NDAO	531403	LOBALAIN	5314032013	SUELAIN	0.5635	2021
7.712	53	NUSA TENGGARA TIMUR	5315	KABUPATEN MANGGARAI BARAT	531504	SANO NGGOANG	5315042001	GOLO NDARING	0.5635	2021
7.713	53	NUSA TENGGARA TIMUR	5318	KABUPATEN SUMBA BARAT DAYA	531803	WEWEWA TIMUR	5318032028	MATA WEE LIMA	0.5635	2021
7.714	64	KALIMANTAN TIMUR	6402	KABUPATEN KUTAI KARTANEGARA	640202	LOA KULU	6402022001	JONGGON DESA	0.5635	2021
7.715	74	SULAWESI TENGGARA	7402	KABUPATEN KONAWE	740216	LATOMA	7402162002	AMBEKAERI UTAMA	0.5635	2021
7.716	74	SULAWESI TENGGARA	7406	KABUPATEN BOMBANA	740601	POLEANG	7406012011	PALLIMAE	0.5635	2021
7.717	75	GORONTALO	7503	KABUPATEN BONE BOLANGO	750304	BONEPANTAI	7503042025	BILUNGALA UTARA	0.5635	2021
7.718	76	SULAWESI BARAT	7601	KABUPATEN MAMUJU UTARA	760110	BAMBAIRA	7601102004	KALUKU NANGKA	0.5635	2021
7.719	81	MALUKU	8103	KABUPATEN MALUKU TENGGARA BARAT	810304	WER MAKTIAN	8103042003	WELUTU	0.5635	2021
7.720	81	MALUKU	8105	KABUPATEN SERAM BAGIAN TIMUR	810501	BULA	8105012004	SALAS	0.5635	2021
7.721	81	MALUKU	8105	KABUPATEN SERAM BAGIAN TIMUR	810511	GOROM TIMUR	8105112012	BASARIN	0.5635	2021
7.722	33	JAWA TENGAH	3315	KABUPATEN GROBOGAN	331501	KEDUNGJATI	3315012004	KENTENGSAARI	0.5635	2021
7.723	62	KALIMANTAN TENGAH	6212	MURUNG RAYA	621212	TANAH SIANG	6212022009	BELAWAN	0.5635	2021
7.724	11	ACEH	1101	KABUPATEN ACEH SELATAN	110114	KLUT TIMUR	1101142009	LAWE CIMANOK	0.5635	2021
7.725	11	ACEH	1105	KABUPATEN ACEH BARAT	110505	SAMATIGA	1105052016	LEUBOK	0.5635	2021
7.726	11	ACEH	1113	KABUPATEN GAYO LUES	111304	TERANGUN	1113042013	KUTEREJE	0.5635	2021
7.727	12	SUMATERA UTARA	1213	KABUPATEN MANDAILING NATAL	121302	PANYABUNGAN UTARA	1213022015	SUKA RAMAI	0.5635	2021
7.728	12	SUMATERA UTARA	1213	KABUPATEN MANDAILING NATAL	121323	NAGA JUANG	1213232002	TARUTUNG PANJANG	0.5635	2021



NO	KODE PROVINSI	NAMA PROVINSI	KODE KABUPATEN	NAMA KABUPATEN	KODE KECAMATAN	NAMA KECAMATAN	KODE DESA	NAMA DESA	IDM	TAHUN PRIORITAS TERTINGGAL
7.729	13	SUMATERA BARAT	1302	KABUPATEN SOLOK	130205	PAYUNG SEKAKI	1302052003	AIE LUO	0,5635	2021
7.730	15	JAMBI	1503	KABUPATEN SAROLANGUN	150301	BATANG ASAI	1503012003	MUARO AIR DUA	0,5635	2021
7.731	15	JAMBI	1506	KABUPATEN TANJUNG JABUNG BARAT	150604	BETARA	1506042016	SUNGAITERAP	0,5635	2021
7.732	16	SUMATERA SELATAN	1604	KABUPATEN LAHAT	160423	MERAPI TIMUR	1604232011	TANJUNG JAMBU	0,5635	2021
7.733	16	SUMATERA SELATAN	1608	KABUPATEN OGAN KOMERING ULU TIMUR	160804	CEMPAKA	1608042012	KURIPAN	0,5635	2021
7.734	16	SUMATERA SELATAN	1608	KABUPATEN OGAN KOMERING ULU TIMUR	160808	SEMENDAWAI SUKU III	1608082026	TAMAN HARJO	0,5635	2021
7.735	36	BANTEN	3601	KABUPATEN PANDEGLANG	360108	MUNJUL	3601082018	LEBAK	0,5635	2021
7.736	36	BANTEN	3602	KABUPATEN LEBAK	360207	BOJONGMANIK	3602072007	HARJAWANA	0,5635	2021
7.737	36	BANTEN	3604	KABUPATEN SERANG	360435	LEBAK WANGI	3604352008	BOLANG	0,5635	2021
7.738	53	NUSA TENGGARA TIMUR	5310	KABUPATEN MANGGARAI	531001	WAE RII	5310012002	LALONG	0,5635	2021
7.739	61	KALIMANTAN BARAT	6105	KABUPATEN SINTANG	610509	KAYAN HULU	6105092003	TANJUNG BUNGA	0,5635	2021
7.740	61	KALIMANTAN BARAT	6111	KABUPATEN KAYONG UTARA	611102	SIMPANG HILIR	6111022012	LUBUK BATU	0,5635	2021
7.741	65	KALIMANTAN UTARA	6503	KABUPATEN NUNUKAN	650315	LUMBIS OGONG	6503152016	TAMBALANG HILIR	0,5635	2021
7.742	71	SULAWESI UTARA	7108	KABUPATEN BOLAANG MONGONDOW UTARA	710804	BOLANGITANG BARAT	7108042012	OLLOT II	0,5635	2021
7.743	74	SULAWESI TENGGARA	7401	KABUPATEN KOLAKA	740110	WOLO	7401102021	ULU RINA	0,5635	2021
7.744	74	SULAWESI TENGGARA	7402	KABUPATEN KONAWE	740239	MOROSI	7402392005	PUURUY	0,5635	2021
7.745	92	PAPUA BARAT	9203	KABUPATEN FAK FAK	920309	TELUK PATIPI	9203092002	DEGEN	0,5635	2021
7.746	33	JAWA TENGAH	3326	KABUPATEN PEKALONGAN	332608	KAJEN	3326082004	BRENGKOLANG	0,5635	2021
7.747	33	JAWA TENGAH	3325	BATANG	333325	TULIS	3325102027	JRAKAHPAYUNG	0,5635	2021
7.748	53	NUSA TENGGARA TIMUR	5305	ALOR	535305	PANTAR	5305062012	HELANGDOHI	0,5634	2021
7.749	53	NUSA TENGGARA TIMUR	5317	SUMBA TENGAH	535317	MAMBORO	5317032010	BONDO SULLA	0,5633	2021
7.750	53	NUSA TENGGARA TIMUR	5317	SUMBA TENGAH	535317	UMBU RATU NGGAY BARAT	5317022010	UMBU LANGANG	0,5633	2021
7.751	92	PAPUA BARAT	9207	TELUK WONDAMA	929207	RASIEI	9207082008	NGGATUM	0,5633	2021
7.752	11	ACEH	1104	KABUPATEN ACEH TENGAH	110402	SILIH NARA	1104022019	JERATA	0,5633	2021
7.753	11	ACEH	1107	KABUPATEN PIDIE	110717	SAKTI	1107172033	MALI UKE	0,5633	2021
7.754	11	ACEH	1107	KABUPATEN PIDIE	110718	SIMPANG TIGA	1107182009	COT PALEU	0,5633	2021
7.755	11	ACEH	1110	KABUPATEN ACEH SINGKIL	111002	SIMPANG KANAN	1110022016	LAE GECIH	0,5633	2021
7.756	11	ACEH	1111	KABUPATEN BIREUEEN	111102	JEUNIEB	1111022048	JEUMPA SIKURENG	0,5633	2021
7.757	11	ACEH	1115	KABUPATEN NAGAN RAYA	111504	BEUTONG	1115042010	BLANG LEUMAK	0,5633	2021
7.758	12	SUMATERA UTARA	1211	KABUPATEN DAIRI	121114	SILAHISABUNGAN	1211142002	SILALAH I	0,5633	2021
7.759	12	SUMATERA UTARA	1213	KABUPATEN MANDAILING NATAL	121319	HUTA BARGOT	1213192004	HUTA BARGOT LOMBANG	0,5633	2021
7.760	12	SUMATERA UTARA	1278	KOTA GUNUNGSITOLI	127804	GUNUNGSITOLI IDANOI	1278042021	HILIWETO IDANOI	0,5633	2021
7.761	14	RIAU	1401	KABUPATEN KAMPAR	140102	KAMPAR	1401022028	LIMAU MANIS	0,5633	2021
7.762	16	SUMATERA SELATAN	1601	KABUPATEN OGAN KOMERING ULU	160132	KEDATON PENINJAUAN RAYA	1601322006	SUKA PINDAH	0,5633	2021
7.763	17	BENGKULU	1702	KABUPATEN REJANG LEBONG	170223	SINDANG BELITI ILIR	1702232009	SUKA MERINDU	0,5633	2021
7.764	17	BENGKULU	1703	KABUPATEN BENGKULU UTARA	170319	HULU PALIK	1703192015	KOTA LEKAT MUDIK	0,5633	2021
7.765	18	LAMPUNG	1803	KABUPATEN LAMPUNG UTARA	180308	SUNGKAI UTARA	1803082012	NEGERI RATU	0,5633	2021
7.766	32	JAWA BARAT	3203	KABUPATEN CIANJUR	320330	LELES	3203302009	SIRNASARI	0,5633	2021
7.767	32	JAWA BARAT	3206	KABUPATEN TASIKMALAYA	320609	BOJONGASIH	3206092002	CIKADONGDONG	0,5633	2021
7.768	53	NUSA TENGGARA TIMUR	5303	KABUPATEN TIMOR TENGAH UTARA	530306	BIBOKI UTARA	5303062014	HAUTEAS BARAT	0,5633	2021
7.769	53	NUSA TENGGARA TIMUR	5309	KABUPATEN NGADA	530909	RIUNG	5309092006	WANGKA	0,5633	2021
7.770	61	KALIMANTAN BARAT	6105	KABUPATEN SINTANG	610507	DEDAI	6105072031	MANYAM	0,5633	2021
7.771	62	KALIMANTAN TENGAH	6202	KABUPATEN KOTAWARINGIN TIMUR	620209	PULAU HANAUT	6202092014	BANTIAN	0,5633	2021
7.772	63	KALIMANTAN SELATAN	6303	KABUPATEN BANJAR	630306	KARANG INTAN	6303062020	SUNGAI ARFAT	0,5633	2021
7.773	63	KALIMANTAN SELATAN	6303	KABUPATEN BANJAR	630306	KARANG INTAN	6303062023	ABIRAU	0,5633	2021
7.774	72	SULAWESI TENGAH	7206	KABUPATEN MOROWALI	720607	MENUI KEPULAUAN	7206072005	MOROMPAITONGA	0,5633	2021
7.775	72	SULAWESI TENGAH	7209	KABUPATEN TOJO UNA UNA	720906	ULUBONGKA	7209062007	PARANONGE	0,5633	2021
7.776	73	SULAWESI SELATAN	7322	KABUPATEN LUWU UTARA	732204	SABBANG	7322042004	TANDUNG	0,5633	2021
7.777	73	SULAWESI SELATAN	7326	KABUPATEN TORAJA UTARA	732604	RINDINGALLO	7326042003	RINDINGALLO	0,5633	2021
7.778	74	SULAWESI TENGGARA	7403	KABUPATEN MUNA	740323	KABANGKA	7403232008	OENSULI	0,5633	2021
7.779	74	SULAWESI TENGGARA	7408	KABUPATEN KOLAKA UTARA	740805	KODEOHA	7408052007	MEETO	0,5633	2021
7.780	74	SULAWESI TENGGARA	7409	KABUPATEN KONAWE UTARA	740909	ANDOWIA	7409092014	AMBAKE	0,5633	2021
7.781	81	MALUKU	8101	KABUPATEN MALUKU TENGAH	810123	TELUTIH	8101232001	ULAHAHAN	0,5633	2021
7.782	81	MALUKU	8172	KOTA TUAL	817205	KUR SELATAN	8172052006	TIFLEN	0,5633	2021
7.783	82	MALUKU UTARA	8202	KABUPATEN HALMAHERA TENGAH	820210	PATANI TIMUR	8202102006	PALO	0,5633	2021
7.784	33	JAWA TENGAH	3304	KABUPATEN BANJARNEGARA	330419	PANDANARUM	3304192001	PANDANARUM	0,5633	2021



NO	KODE PROVINSI	NAMA PROVINSI	KODE KABUPATEN	NAMA KABUPATEN	KODE KECAMATAN	NAMA KECAMATAN	KODE DESA	NAMA DESA	IDM	TAHUN PRIORITAS TERTINGGAL
7.785	35	JAWA TIMUR	3524	KABUPATEN LAMONGAN	352410	MADURAN	3524102015	GEDANGAN	0,5633	2021
7.786	53	NUSA TENGGARA TIMUR	5302	TIMOR TENGAH SELATAN	535302	POLEN	5302132010	BALU	0,5633	2021
7.787	11	ACEH	1102	KABUPATEN ACEH TENGGARA	110207	DARUL HASANAH	1102072022	ISTIQAMAH	0,5632	2021
7.788	11	ACEH	1108	KABUPATEN ACEH UTARA	110801	BAKTIYA	1108012047	MATANG LAWANG	0,5632	2021
7.789	11	ACEH	1108	KABUPATEN ACEH UTARA	110801	BAKTIYA	1108012052	BUKET DARA BARO	0,5632	2021
7.790	11	ACEH	1111	KABUPATEN BIREUEN	111102	JEUNIEB	1111022041	KEUDE JEUNIEB	0,5632	2021
7.791	11	ACEH	1111	KABUPATEN BIREUEN	111116	PEUSANGAN SELATAN	1111162014	MATA IE	0,5632	2021
7.792	11	ACEH	1111	KABUPATEN BIREUEN	111117	KUTA BLANG	1111172016	KULU	0,5632	2021
7.793	11	ACEH	1113	KABUPATEN GAYO LUES	111305	PINING	1113052002	PERTIK	0,5632	2021
7.794	11	ACEH	1118	KABUPATEN PIDIE JAYA	111802	ULIM	1118022008	PULO LHOK	0,5632	2021
7.795	12	SUMATERA UTARA	1204	KABUPATEN NIAS	120411	BAWOLATO	1204112003	HILIGANOITA	0,5632	2021
7.796	12	SUMATERA UTARA	1220	KABUPATEN PADANG LAWAS UTARA	122006	PORTIBI	1220062024	GUMARUPU LAMA	0,5632	2021
7.797	12	SUMATERA UTARA	1223	KABUPATEN LABUHANBATU UTARA	122304	AEK KUO	1223042008	PURWOREJO	0,5632	2021
7.798	14	RIAU	1404	KABUPATEN INDRAGIRI HILIR	140420	SUNGAI BATANG	1404202008	MUGO MULYO	0,5632	2021
7.799	15	JAMBI	1503	KABUPATEN SAROLANGUN	150301	BATANG ASAI	1503012017	SUNGAI BAUNG	0,5632	2021
7.800	16	SUMATERA SELATAN	1604	KABUPATEN LAHAT	160424	TANJUNG SAKTI PUMI	1604242015	GUNUNG KERTO	0,5632	2021
7.801	16	SUMATERA SELATAN	1610	KABUPATEN OGAN ILIR	161005	PEMULUTAN	1610052020	PELABUHAN DALAM	0,5632	2021
7.802	17	BENGKULU	1708	KABUPATEN KEPAHANG	170807	SEBERANG MUSI	1708072009	TALANG GELOMPOK	0,5632	2021
7.803	18	LAMPUNG	1803	KABUPATEN LAMPUNG UTARA	180306	ABUNG BARAT	1803062013	LEPANG BESAR	0,5632	2021
7.804	18	LAMPUNG	1807	KABUPATEN LAMPUNG TIMUR	180707	WAY JEPARA	1807072002	BRAJA FAJAR	0,5632	2021
7.805	32	JAWA BARAT	3205	KABUPATEN GARUT	320523	KADONGWANGI	3205232004	KADONGDONG	0,5632	2021
7.806	36	BANTEN	3602	KABUPATEN LEBAK	360212	SAJIRA	3602122004	CALUNGBUNGUR	0,5632	2021
7.807	52	NUSA TENGGARA BARAT	5206	KABUPATEN BIMA	520604	BELO	5206042003	NGALI	0,5632	2021
7.808	53	NUSA TENGGARA TIMUR	5303	KABUPATEN TIMOR TENGAH UTARA	530306	BIBOKI UTARA	5303062005	TAUNBAEN	0,5632	2021
7.809	53	NUSA TENGGARA TIMUR	5306	KABUPATEN FLORES TIMUR	530617	ADONARA	5306172007	ADONARA	0,5632	2021
7.810	61	KALIMANTAN BARAT	6103	KABUPATEN SANGGAU	610311	TAYAN HILIR	6103112015	TEBANG BENUA	0,5632	2021
7.811	62	KALIMANTAN TENGAH	6205	KABUPATEN BARITO UTARA	620507	TEWEH BARU	6205072008	PANAEN	0,5632	2021
7.812	63	KALIMANTAN SELATAN	6303	KABUPATEN BANJAR	630311	ARANIO	6303112003	BENUA RIAM	0,5632	2021
7.813	74	SULAWESI TENGGARA	7405	KABUPATEN KONAWE SELATAN	740506	LAINEA	7405062025	MOLINESE	0,5632	2021
7.814	74	SULAWESI TENGGARA	7412	KABUPATEN KONAWE KEPULAUAN	741204	WAWONII TIMUR	7412042005	MUNSE INDAH	0,5632	2021
7.815	74	SULAWESI TENGGARA	7412	KABUPATEN KONAWE KEPULAUAN	741204	WAWONII TIMUR	7412042007	LAYWO JAYA	0,5632	2021
7.816	74	SULAWESI TENGGARA	7414	KABUPATEN BUTON TENGAH	741401	LAKUDO	7414012013	WONGKO LAKUDO	0,5632	2021
7.817	75	GORONTALO	7505	KABUPATEN GORONTALO UTARA	750503	ANGGREK	7505032024	HELUMA	0,5632	2021
7.818	76	SULAWESI BARAT	7606	KABUPATEN MAMUJU TENGAH	760604	TOPOYO	7606042003	TUMBU	0,5632	2021
7.819	81	MALUKU	8101	KABUPATEN MALUKU TENGAH	810109	BANDA	8101092010	PULAU RHUN	0,5632	2021
7.820	35	JAWA TIMUR	3525	KABUPATEN GRESIK	352510	MANYAR	3525102013	BANYUWANGI	0,5632	2021
7.821	35	JAWA TIMUR	3529	KABUPATEN SUMENEP	352923	MASALEMBU	3529232001	SUKAJERUK	0,5632	2021
7.822	11	ACEH	1107	KABUPATEN PIDIE	110719	TANGSE	1107192018	ULEE GUNONG	0,5632	2021
7.823	71	SULAWESI UTARA	7108	KABUPATEN BOLAANG MONGONDOW UTARA	710806	PINOALUMAN	7108062018	BUKO UTARA	0,5632	2021
7.824	11	ACEH	1118	KABUPATEN PIDIE JAYA	111806	BANDAR BARU	1118062041	ALUE	0,5630	2021
7.825	12	SUMATERA UTARA	1221	KABUPATEN PADANG LAWAS	122108	SOSA	1221082004	HARANG JULU	0,5630	2021
7.826	16	SUMATERA SELATAN	1604	KABUPATEN LAHAT	160406	JARAI	1604062022	MANGUN SARI	0,5630	2021
7.827	17	BENGKULU	1702	KABUPATEN REJANG LEBONG	170223	SINDANG BELITI ILIR	1702232004	LUBUKTUNJUNG	0,5630	2021
7.828	63	KALIMANTAN SELATAN	6302	KABUPATEN KOTABARU	630207	KELUMPANG SELATAN	6302072005	PEMBELACANAN	0,5630	2021
7.829	65	KALIMANTAN UTARA	6503	KABUPATEN NUNUKAN	650305	KRAYAN	6503052033	LIANG TUER	0,5630	2021
7.830	73	SULAWESI SELATAN	7308	KABUPATEN BONE	730818	AJANGALE	7308182004	PINCENG PUTE	0,5630	2021
7.831	74	SULAWESI TENGGARA	7405	KABUPATEN KONAWE SELATAN	740502	ANGATA	7405022005	PUUSANGGULA	0,5630	2021
7.832	75	GORONTALO	7501	KABUPATEN GORONTALO	750113	TOLANGOHULA	7501132019	HIMALAYA	0,5630	2021
7.833	81	MALUKU	8102	KABUPATEN MALUKU TENGGARA	810214	KEI KECIL BARAT	8102142010	YATWAV	0,5630	2021
7.834	82	MALUKU UTARA	8202	KABUPATEN HALMAHERA TENGAH	820207	WEDA TENGAH	8202072004	KOBE	0,5630	2021
7.835	91	PAPUA	9119	KABUPATEN SUPIORI	911901	SUPIORI SELATAN	9119012015	WARBEFONDI	0,5630	2021
7.836	53	NUSA TENGGARA TIMUR	5319	MANGGARAI TIMUR	535319	RANA MESE	5319072001	BEA NGENCUNG	0,5630	2021
7.837	11	ACEH	1102	KABUPATEN ACEH TENGGARA	110207	DARUL HASANAH	1102072011	TANJUNG AMAN	0,5630	2021
7.838	11	ACEH	1108	KABUPATEN ACEH UTARA	110820	PAYA BAKONG	1108202035	LUENG	0,5630	2021
7.839	12	SUMATERA UTARA	1209	KABUPATEN ASAHAN	120910	TANJUNG BALAI	1209102004	BAGAN ASAHAN PEKAN	0,5630	2021
7.840	12	SUMATERA UTARA	1221	KABUPATEN PADANG LAWAS	122101	SOSOPAN	1221012008	BINANGA TOLU	0,5630	2021



NO	KODE PROVINSI	NAMA PROVINSI	KODE KABUPATEN	NAMA KABUPATEN	KODE KECAMATAN	NAMA KECAMATAN	KODE DESA	NAMA DESA	IDM	TAHUN PRIORITAS TERTINGGAL
7.841	14	RIAU	1407	KABUPATEN ROKAN HILIR	140714	PEKAITAN	1407142003	SEI BESAR	0,5630	2021
7.842	16	SUMATERA SELATAN	1611	KABUPATEN EMPAT LAWANG	161105	LINTANG KANAN	1611052016	LUBUK TAPANG	0,5630	2021
7.843	16	SUMATERA SELATAN	1612	KABUPATEN PENUKAL ABAB LEMATAN	161202	PENUKAL UTARA	1612022009	KOTA BARU	0,5630	2021
7.844	53	NUSA TENGGARA TIMUR	5320	KABUPATEN SABU RAIJUA	532005	HAWU MEHARA	5320052001	LOBOHEDE	0,5630	2021
7.845	63	KALIMANTAN SELATAN	6311	KABUPATEN BALANGAN	631101	JUAI	6311012007	SUNGAI BATUNG	0,5630	2021
7.846	72	SULAWESI TENGAH	7209	KABUPATEN TOJO UNA UNA	720906	ULUBONGKA	7209062012	BORNEANG	0,5630	2021
7.847	76	SULAWESI BARAT	7603	KABUPATEN MAMASA	760312	BALLA	7603122007	BAMBAPUANG	0,5630	2021
7.848	76	SULAWESI BARAT	7606	KABUPATEN MAMUJU TENGAH	760602	PANGALE	7606022002	PANGALE	0,5630	2021
7.849	81	MALUKU	8108	KABUPATEN MALUKU BARAT DAYA	810807	PULAU-PULAU TERSELATAN	8108072001	WONRELI	0,5630	2021
7.850	82	MALUKU UTARA	8201	KABUPATEN HALMAHERA BARAT	820107	IBU UTARA	8201072007	TUGUIS	0,5630	2021
7.851	11	ACEH	1106	KABUPATEN ACEH BESAR	110623	BLANG BINTANG	1106232002	LAMME	0,5629	2021
7.852	11	ACEH	1107	KABUPATEN PIDIE	110703	BATEE	1107032006	GEUNTENG BARAT	0,5629	2021
7.853	11	ACEH	1107	KABUPATEN PIDIE	110722	KEUMALA	1107222016	PULO BARO	0,5629	2021
7.854	11	ACEH	1109	KABUPATEN SIMEULUE	110901	SIMEULUE TENGAH	1109012021	LUAN SORIP	0,5629	2021
7.855	12	SUMATERA UTARA	1201	KABUPATEN TAPANULI TENGAH	120106	KOLANG	1201062011	MAKARTI NAULI	0,5629	2021
7.856	12	SUMATERA UTARA	1211	KABUPATEN DAIRI	121109	PEGAGAN HILIR	1211092001	SIMANDUMA	0,5629	2021
7.857	12	SUMATERA UTARA	1213	KABUPATEN MANDAILING NATAL	121318	RANTO BAEK	1213182014	HUTA NAULI	0,5629	2021
7.858	12	SUMATERA UTARA	1214	KABUPATEN NIAS SELATAN	121403	LAHUSA	1214032024	HILIA BOLATA	0,5629	2021
7.859	12	SUMATERA UTARA	1221	KABUPATEN PADANG LAWAS	122105	HUTA RAJA TINGGI	1221052005	UJUNG PADANG	0,5629	2021
7.860	16	SUMATERA SELATAN	1606	KABUPATEN MUSI BANYUASIN	160604	BATANG HARI LEKO	1606042013	PINGGAP	0,5629	2021
7.861	16	SUMATERA SELATAN	1613	KABUPATEN MUSI RAWAS UTARA	161302	RAWAS ULU	1613022015	LUBUK MAS	0,5629	2021
7.862	17	BENGKULU	1702	KABUPATEN REJANG LEBONG	170223	SINDANG BELITI ILIR	1702232005	LB. BELIMBING I	0,5629	2021
7.863	17	BENGKULU	1705	KABUPATEN SELUMA	170505	SEMIDANG ALAS MARAS	1705052002	GELOMBANG	0,5629	2021
7.864	17	BENGKULU	1707	KABUPATEN LEBONG	170707	BINGIN KUNING	1707072003	KARANG DAPO BAWAH	0,5629	2021
7.865	17	BENGKULU	1709	KABUPATEN BENGKULU TENGAH	170909	PONDOK KUBANG	1709092006	PAKU HAJI	0,5629	2021
7.866	18	LAMPUNG	1808	KABUPATEN WAY KANAN	180803	BANJIT	1808032020	SUMBER SARI	0,5629	2021
7.867	18	LAMPUNG	1813	KABUPATEN PESISIR BARAT	181302	PESISIR SELATAN	1813022015	TULUNG BAMBAN	0,5629	2021
7.868	21	KEPULAUAN RIAU	2105	KABUPATEN KEPULAUAN ANAMBAS	210502	PALMATAK	2105022010	TELUK BAYUR	0,5629	2021
7.869	53	NUSA TENGGARA TIMUR	5304	KABUPATEN BELU	530404	TASIFETO BARAT	5304042009	LAWALUTOLUS	0,5629	2021
7.870	74	SULAWESI TENGGARA	7405	KABUPATEN KONawe SELATAN	740504	PALANGGA	7405042031	WATUDEMBA	0,5629	2021
7.871	74	SULAWESI TENGGARA	7410	KABUPATEN BUTON UTARA	741004	KULISUSU BARAT	7410042007	SOLOY AGUNG	0,5629	2021
7.872	81	MALUKU	8105	KABUPATEN SERAM BAGIAN TIMUR	810510	TEOR	8105102010	KARLOKIN	0,5629	2021
7.873	92	PAPUA BARAT	9208	KABUPATEN KAIMANA	920801	KAIMANA	9208012009	MURANO	0,5629	2021
7.874	35	JAWA TIMUR	3529	KABUPATEN SUMENEP	352924	ARJASA	3529242025	PABEAN	0,5629	2021
7.875	92	PAPUA BARAT	9205	RAJA AMPAT	920520	TELUK MAYALIBIT	9205092007	WARSAMDIN	0,5629	2021
7.876	92	PAPUA BARAT	9209	TAMBRAUW	920920	SAUSAPOR	9209052011	SAU URAM	0,5629	2021
7.877	11	ACEH	1106	KABUPATEN ACEH BESAR	110608	PEUKAN BADA	1106082013	PULO BUNTA	0,5627	2021
7.878	11	ACEH	1111	KABUPATEN BIREUEN	111106	MAKMUR	1111062018	TANJONG MULIA	0,5627	2021
7.879	11	ACEH	1111	KABUPATEN BIREUEN	111111	SIMPANG MAMPLAM	1111112036	CALOK	0,5627	2021
7.880	12	SUMATERA UTARA	1221	KABUPATEN PADANG LAWAS	122102	BARUMUN TENGAH	1221022003	SIHABORGOAN DALAN	0,5627	2021
7.881	12	SUMATERA UTARA	1223	KABUPATEN LABUHANBATU UTARA	122302	KUALUH LEIDONG	1223022007	PANGKALAN LUNANG	0,5627	2021
7.882	12	SUMATERA UTARA	1224	KABUPATEN NIAS UTARA	122401	LOTU	1224012007	MAZIAYA	0,5627	2021
7.883	53	NUSA TENGGARA TIMUR	5318	KABUPATEN SUMBA BARAT DAYA	531807	KODI	5318072007	KOKI	0,5627	2021
7.884	53	NUSA TENGGARA TIMUR	5319	KABUPATEN MANGGARAI TIMUR	531902	POCO RANAKA	5319022030	GOLO WUNE	0,5627	2021
7.885	74	SULAWESI TENGGARA	7405	KABUPATEN KONawe SELATAN	740502	ANGATA	7405022042	PUULIPU	0,5627	2021
7.886	74	SULAWESI TENGGARA	7407	KABUPATEN WAKATOBI	740708	TOGO BINONGKO	7407082002	OIHU	0,5627	2021
7.887	74	SULAWESI TENGGARA	7415	KABUPATEN BUTON SELATAN	741504	BATU ATAS	7415042003	WACUALA	0,5627	2021
7.888	82	MALUKU UTARA	8204	KABUPATEN HALMAHERA SELATAN	820418	KEPULAUAN BOTANGLOMANG	8204182005	TOIN	0,5627	2021
7.889	91	PAPUA	9115	WAROPEN	911515	UREI FAISEI	9115082012	RONGGAIWA	0,5627	2021
7.890	15	JAMBI	1503	KABUPATEN SAROLANGUN	150308	BATHIN VIII	1503082003	PULAU LINTANG	0,5626	2021
7.891	15	JAMBI	1506	KABUPATEN TANJUNG JABUNG BARAT	150609	MUARA PAPALIK	1506092008	SUNGAIPAPAUH	0,5626	2021
7.892	17	BENGKULU	1705	KABUPATEN SELUMA	170510	SELUMA UTARA	1705102009	SINAR PAGI	0,5626	2021
7.893	32	JAWA BARAT	3207	KABUPATEN CIAMIS	320733	SUKAMANTRI	3207332004	SINDANGLAYA	0,5626	2021
7.894	61	KALIMANTAN BARAT	6104	KABUPATEN KETAPANG	610408	SIMPANG HULU	6104082006	MERAWA	0,5626	2021
7.895	72	SULAWESI TENGAH	7206	KABUPATEN MOROWALI	720615	BUNGKU PESISIR	7206152007	BULELENG	0,5626	2021
7.896	74	SULAWESI TENGGARA	7409	KABUPATEN KONawe UTARA	740903	LANGGIKIMA	7409032009	ALENGGO	0,5626	2021

NO	KODE PROVINSI	NAMA PROVINSI	KODE KABUPATEN	NAMA KABUPATEN	KODE KECAMATAN	NAMA KECAMATAN	KODE DESA	NAMA DESA	IDM	TAHUN PRIORITAS TERTINGGAL
7.897	92	PAPUA BARAT	9205	KABUPATEN RAJA AMPAT	920504	SALAWATI UTARA	9205042015	WAMEGA	0,5626	2021
7.898	53	NUSA TENGGARA TIMUR	5302	TIMOR TENGAH SELATAN	535302	AMANATUN SELATAN	5302082001	OINLASI	0,5626	2021
7.899	12	SUMATERA UTARA	12200	KABUPATEN PADANG LAWAS UTARA	122002	DOLOK	1220022047	ARSE	0,5625	2021
7.900	32	JAWA BARAT	3205	KABUPATEN GARUT	320523	BANJARWANGI	3205232010	BOJONG	0,5625	2021
7.901	62	KALIMANTAN TENGAH	6209	KABUPATEN LAMANDAU	620901	LAMANDAU	6209012002	TANJUNG BERINGIN	0,5625	2021
7.902	64	KALIMANTAN TIMUR	6407	KABUPATEN KUTAI BARAT	640705	LONG IRAM	6407052011	ANAH	0,5625	2021
7.903	72	SULAWESI TENGAH	7205	KABUPATEN BUOL	720508	BUKAL	7205082008	DIAT	0,5625	2021
7.904	91	PAPUA	9101	KABUPATEN MERAUKE	910105	SEMANGGA	9101052010	WANINGGAP KAI	0,5625	2021
7.905	33	JAWA TENGAH	3304	KABUPATEN BANJARNEGARA	330417	WANAYASA	3304172015	LEGOKSAYEM	0,5625	2021
7.906	35	JAWA TIMUR	3525	KABUPATEN GRESIK	352504	BENJENG	3525042002	SEDAPUR KLAGEN	0,5625	2021
7.907	53	NUSA TENGGARA TIMUR	5305	ALOR	535305	ALOR BARAT LAUT	5305022009	OTVAI	0,5624	2021
7.908	92	PAPUA BARAT	9202	MANOKWARI	929202	TANAH RUBUH	9202172010	REMBUY	0,5624	2021
7.909	11	ACEH	1106	KABUPATEN ACEH BESAR	110616	KOTA COT GLIE	1106162008	IE ALANG MESJID	0,5624	2021
7.910	12	SUMATERA UTARA	1204	KABUPATEN NIAS	120420	HILISERANGKAI	1204202007	DAHADANO BOTOMBAWO	0,5624	2021
7.911	12	SUMATERA UTARA	1220	KABUPATEN PADANG LAWAS UTARA	122011	HALONGONAN TIMUR	1220112013	BATANG PANE II	0,5624	2021
7.912	17	BENGKULU	1702	KABUPATEN REJANG LEBONG	170216	CURUP UTARA	1702162014	SEGURING	0,5624	2021
7.913	32	JAWA BARAT	3206	KABUPATEN TASIKMALAYA	320637	KADIPATEN	3206372004	MEKARSARI	0,5624	2021
7.914	63	KALIMANTAN SELATAN	6308	KABUPATEN HULU SUNGAI UTARA	630807	BANJANG	6308072019	PAWALUTAN	0,5624	2021
7.915	74	SULAWESI TENGGARA	7401	KABUPATEN KOLAKA	740107	POMALAA	7401072010	OKO-OKO	0,5624	2021
7.916	74	SULAWESI TENGGARA	7407	KABUPATEN WAKATOBI	740705	WANGI WANGI SELATAN	7407052024	KABITA TOGO	0,5624	2021
7.917	76	SULAWESI BARAT	7604	KABUPATEN POLEWALI MANDAR	760408	MAPILLI	7604082015	SEGERANG	0,5624	2021
7.918	81	MALUKU	8102	KABUPATEN MALUKU TENGGARA	810219	KEI KECIL TIMUR SELATAN	8102192008	MAAR	0,5624	2021
7.919	81	MALUKU	8108	KABUPATEN MALUKU BARAT DAYA	810803	MNDONA HIERA	8108032003	ELO	0,5624	2021
7.920	81	MALUKU	8109	KABUPATEN BURU SELATAN	810904	KEPALA MADAN	8109042002	WAEKEKA	0,5624	2021
7.921	33	JAWA TENGAH	3317	KABUPATEN REMBANG	331705	SARANG	3317052011	GILIS	0,5624	2021
7.922	33	JAWA TENGAH	3329	KABUPATEN BREBES	332908	WANASARI	3329082017	SIWUNGKUK	0,5624	2021
7.923	62	KALIMANTAN TENGAH	6212	MURUNG RAYA	626212	LAUNG TUHUP	6212032018	TAWAI HAU	0,5624	2021
7.924	53	NUSA TENGGARA TIMUR	5313	LEMBATA	535313	WULANDONI	5313082009	LELATA	0,5623	2021
7.925	53	NUSA TENGGARA TIMUR	5313	LEMBATA	535313	WULANDONI	5313082012	POSIWATU	0,5623	2021
7.926	91	PAPUA	9118	ASMAT	919118	AGATS	9118012011	BOU	0,5622	2021
7.927	91	PAPUA	9118	ASMAT	919118	AKAT	9118042006	YUNI	0,5622	2021
7.928	91	PAPUA	9118	ASMAT	919118	ATSJ	9118022007	AMANAMKAI	0,5622	2021
7.929	91	PAPUA	9118	ASMAT	919118	SAWA ERMA	9118032018	ER	0,5622	2021
7.930	11	ACEH	1104	KABUPATEN ACEH TENGAH	110402	SILIH NARA	1104022022	PAYA BEKE	0,5622	2021
7.931	11	ACEH	1108	KABUPATEN ACEH UTARA	110814	T. JAMBO AYE	1108142010	MEUNASAH DAYAH	0,5622	2021
7.932	11	ACEH	1116	KABUPATEN ACEH TAMIANG	111602	BENDAHAHA	1116022007	CINTA RAJA	0,5622	2021
7.933	16	SUMATERA SELATAN	1607	KABUPATEN BANYUASIN	160717	SEMBAWA	1607172011	PULAUMUNING	0,5622	2021
7.934	16	SUMATERA SELATAN	1611	KABUPATEN EMPAT LAWANG	161107	PASEMAH AIR KERUH	1611072010	AIR MAYAM	0,5622	2021
7.935	32	JAWA BARAT	3205	KABUPATEN GARUT	320523	BANJARWANGI	3205232009	TANJUNGJAYA	0,5622	2021
7.936	61	KALIMANTAN BARAT	6110	KABUPATEN MELAWI	611008	PINOH UTARA	6110082016	TANJUNG ARAK	0,5622	2021
7.937	71	SULAWESI UTARA	7101	KABUPATEN BOLAANG MONGONDOW	710134	DUMOGA TENGGARA	7101342005	KONAROM	0,5622	2021
7.938	73	SULAWESI SELATAN	7318	KABUPATEN TANA TORAJA	731802	BITTUANG	7318022008	BALLA	0,5622	2021
7.939	73	SULAWESI SELATAN	7326	KABUPATEN TORAJA UTARA	732620	KAPALA PITU	7326202005	KAPAL PITU	0,5622	2021
7.940	74	SULAWESI TENGGARA	7405	KABUPATEN KONAWE SELATAN	740501	TINANGGEA	7405012019	LALONGGASU	0,5622	2021
7.941	74	SULAWESI TENGGARA	7409	KABUPATEN KONAWE UTARA	740909	ANDOWIA	7409092003	LARONANGA	0,5622	2021
7.942	74	SULAWESI TENGGARA	7409	KABUPATEN KONAWE UTARA	740909	ANDOWIA	7409092012	ANGGOLOHIPO	0,5622	2021
7.943	91	PAPUA	9105	KABUPATEN KEPULAUAN YAPEN	910503	YAPEN TIMUR	9105032014	NUNSEMBAI	0,5622	2021
7.944	33	JAWA TENGAH	3313	KABUPATEN KARANGANYAR	331301	JATIPURO	3313012004	JATISOBO	0,5622	2021
7.945	35	JAWA TIMUR	3528	KABUPATEN PAMEKASAN	352802	PADEMAWU	3528022005	JARIN	0,5622	2021
7.946	92	PAPUA BARAT	9202	MANOKWARI	929202	MASNI	9202052040	MANTEDI	0,5622	2021
7.947	11	ACEH	1101	KABUPATEN ACEH SELATAN	110106	SAMADUA	1101062002	SUBARANG	0,5622	2021
7.948	11	ACEH	1111	KABUPATEN BIREUEN	111103	PEUDADA	1111032025	MEUNASAH BLANG	0,5622	2021
7.949	36	BANTEN	3601	KABUPATEN PANDEGLANG	360124	PATIA	3601242017	RAHAYU	0,5622	2021
7.950	62	KALIMANTAN TENGAH	6204	KABUPATEN BARITO SELATAN	620402	DUSUN HILIR	6204022006	DAMPARAN	0,5622	2021
7.951	63	KALIMANTAN SELATAN	6304	KABUPATEN BARITO KUALA	630404	ANJIR MUARA	6304042005	ANJIR SERAPAT LAMA	0,5622	2021
7.952	64	KALIMANTAN TIMUR	6408	KABUPATEN KUTAI TIMUR	640811	SANDARAN	6408112006	SUSUK DALAM	0,5622	2021



NO	KODE PROVINSI	NAMA PROVINSI	KODE KABUPATEN	NAMA KABUPATEN	KODE KECAMATAN	NAMA KECAMATAN	KODE DESA	NAMA DESA	IDM	TAHUN PRIORITAS TERTINGGAL
7.953	35	JAWA TIMUR	3522	KABUPATEN BOJONEGORO	352226	GONDANG	3522262002	JARI	0,5622	2021
7.954	11	ACEH	1104	KABUPATEN ACEH TENGAH	110412	KUTE PANANG	1104122013	TIMANG RASA	0,5621	2021
7.955	11	ACEH	1106	KABUPATEN ACEH BESAR	110613	PULO ACEH	1106132004	LAPENG	0,5621	2021
7.956	11	ACEH	1108	KABUPATEN ACEH UTARA	110818	LANGKAHAN	1108182022	SEUREUKE	0,5621	2021
7.957	11	ACEH	1115	KABUPATEN NAGAN RAYA	111506	SUKA MAKMUE	1115062008	KABU BLANG SAPEK	0,5621	2021
7.958	11	ACEH	1118	KABUPATEN PIDIE JAYA	111808	TRIENGGADENG	1118082018	PEULANDOK TEUNGOH	0,5621	2021
7.959	12	SUMATERA UTARA	1221	KABUPATEN PADANG LAWAS	122108	SOSA	1221082001	SIBORNA BUNUT	0,5621	2021
7.960	16	SUMATERA SELATAN	1601	KABUPATEN OGAN KOMERING ULU	160121	SEMIDANG AJI	1601212006	PADANG BINDU	0,5621	2021
7.961	16	SUMATERA SELATAN	1612	KABUPATEN PENUKAL ABAB LEMATAN	161202	PENUKAL UTARA	1612022003	PRABU MENANG	0,5621	2021
7.962	52	NUSA TENGGARA BARAT	5206	KABUPATEN BIMA	520610	AMBALAWI	5206102004	MAWU	0,5621	2021
7.963	53	NUSA TENGGARA TIMUR	5314	KABUPATEN ROTTE NDAO	531408	ROTE SELATAN	5314082001	LENGUSELU	0,5621	2021
7.964	61	KALIMANTAN BARAT	6105	KABUPATEN SINTANG	610508	KAYAN HILIR	6105082020	KARYA BARU	0,5621	2021
7.965	63	KALIMANTAN SELATAN	6303	KABUPATEN BANJAR	630304	SUNGAI TABUK	6303042013	PEJAMBUAN	0,5621	2021
7.966	71	SULAWESI UTARA	7103	KABUPATEN KEPULAUAN SANGIHE	710320	TABUKAN SELATAN TENGGARA	7103202004	SAMPKANG	0,5621	2021
7.967	71	SULAWESI UTARA	7104	KABUPATEN KEPULAUAN TALAUD	710405	NANUSA	7104052001	KAKOROTAN	0,5621	2021
7.968	74	SULAWESI TENGGARA	7405	KABUPATEN KONAWE SELATAN	740518	WOLASI	7405182001	WOLASI	0,5621	2021
7.969	81	MALUKU	8105	KABUPATEN SERAM BAGIAN TIMUR	810504	PULAU GOROM	8105042003	AMARSEKARU	0,5621	2021
7.970	33	JAWA TENGAH	3322	KABUPATEN SEMARANG	332215	PRINGAPUS	3322152009	PENAWANGAN	0,5621	2021
7.971	33	JAWA TENGAH	3323	KABUPATEN TEMANGGUNG	332319	WONOBOYO	3323192010	REJOSARI	0,5621	2021
7.972	33	JAWA TENGAH	3329	KABUPATEN BREBES	332909	BREBES	3329092013	PADASUGIH	0,5621	2021
7.973	91	PAPUA	9106	BIAK NUMFOR	910612	BIAK UTARA	9106122022	WARI	0,5621	2021
7.974	11	ACEH	1107	KABUPATEN PIDIE	110714	PADANG TIJI	1107142064	PULO HAGU TANJONG	0,5621	2021
7.975	11	ACEH	1108	KABUPATEN ACEH UTARA	110810	SYAMTALIRA ARON	1108102028	MAMPREE	0,5621	2021
7.976	11	ACEH	1110	KABUPATEN ACEH SINGKIL	111011	DANAU PARIS	1110112003	SIKORAN	0,5621	2021
7.977	11	ACEH	1111	KABUPATEN BIREUEN	111102	JEUNIEB	1111022040	BLANG ME BARAT	0,5621	2021
7.978	12	SUMATERA UTARA	1206	KABUPATEN KARO	120607	JUHAR	1206072005	BEKILANG	0,5621	2021
7.979	17	BENGKULU	1704	KABUPATEN KAUUR	170411	MUARA SAHUNG	1704112002	TRI TUNGGAL BAKTI	0,5621	2021
7.980	36	BANTEN	3602	KABUPATEN LEBAK	360202	PANGGARANGAN	3602022003	JATAKE	0,5621	2021
7.981	53	NUSA TENGGARA TIMUR	5301	KABUPATEN KUPANG	530111	TAKARI	5301112002	BENU	0,5621	2021
7.982	61	KALIMANTAN BARAT	6108	KABUPATEN LANDAK	610807	SENGAH TEMILA	6108072005	ANDENG	0,5621	2021
7.983	61	KALIMANTAN BARAT	6110	KABUPATEN MELAWI	611009	PINOH SELATAN	6110092009	SUNGAI BAKAH	0,5621	2021
7.984	63	KALIMANTAN SELATAN	6303	KABUPATEN BANJAR	630304	SUNGAI TABUK	6303042003	SUNGAI TANDIPAH	0,5621	2021
7.985	63	KALIMANTAN SELATAN	6311	KABUPATEN BALANGAN	631107	PARINGIN SELATAN	6311072016	TARANGAN	0,5621	2021
7.986	65	KALIMANTAN UTARA	6501	KABUPATEN BULUNGAN	650103	TANJUNG PALAS UTARA	6501032005	ARDI MULYO	0,5621	2021
7.987	72	SULAWESI TENGAH	7203	KABUPATEN DONGGALA	720314	SOJOL	7203142011	SAMALILI	0,5621	2021
7.988	72	SULAWESI TENGAH	7210	KABUPATEN SIGI	721009	DOLO SELATAN	7210092003	BULUBETE	0,5621	2021
7.989	73	SULAWESI SELATAN	7316	KABUPATEN ENREKANG	731602	ENREKANG	7316022014	TOBALU	0,5621	2021
7.990	74	SULAWESI TENGGARA	7402	KABUPATEN KONAWE	740215	TONGAUNA	7402152011	AMBOP	0,5621	2021
7.991	74	SULAWESI TENGGARA	7403	KABUPATEN MUNA	740319	WATOPUTE	7403192001	LAKAPODO	0,5621	2021
7.992	74	SULAWESI TENGGARA	7408	KABUPATEN KOLAKA UTARA	740815	TOLALA	7408152004	BAHARI	0,5621	2021
7.993	74	SULAWESI TENGGARA	7412	KABUPATEN KONAWE KEPULAUAN	741205	WAWONII TENGGARA	7412052014	WATURAI	0,5621	2021
7.994	74	SULAWESI TENGGARA	7415	KABUPATEN BUTON SELATAN	741502	SAMPOLAWA	7415022016	WATIGINANDA	0,5621	2021
7.995	76	SULAWESI BARAT	7602	KABUPATEN MAMUJU	760204	KALUMPANG	7602042004	KARAMA	0,5621	2021
7.996	82	MALUKU UTARA	8205	KABUPATEN KEPULAUAN SULA	820503	SULABESI BARAT	8205032009	NAHI	0,5621	2021
7.997	82	MALUKU UTARA	8205	KABUPATEN KEPULAUAN SULA	820503	SULABESI BARAT	8205032010	PARATINA	0,5621	2021
7.998	65	KALIMANTAN UTARA	6502	MALINAU	650502	SUNGAI BOH	6505020906	DATA BARU	0,5619	2021
7.999	11	ACEH	1102	KABUPATEN ACEH TENGGARA	110207	DARUL HASANAH	1102072023	LAWE MAMAS INDAH	0,5619	2021
8.000	11	ACEH	1105	KABUPATEN ACEH BARAT	110504	WOYLA	1105042040	SUAK TRIENG	0,5619	2021
8.001	11	ACEH	1107	KABUPATEN PIDIE	110715	PEUKAN BARO	1107152026	BLANG RAYA	0,5619	2021
8.002	11	ACEH	1107	KABUPATEN PIDIE	110715	PEUKAN BARO	1107152039	JURONG	0,5619	2021
8.003	11	ACEH	1111	KABUPATEN BIREUEN	111110	JANGKA	1111102041	ALUE KUTA	0,5619	2021
8.004	11	ACEH	1111	KABUPATEN BIREUEN	111111	SIMPANG MAMPLAM	1111112018	IE RHOB BARAT	0,5619	2021
8.005	11	ACEH	1117	KABUPATEN BENER MERIAH	111701	PINTU RIME GAYO	1117012003	ALUR CINCIN	0,5619	2021
8.006	11	ACEH	1118	KABUPATEN PIDIE JAYA	111803	JANGKA BUAYA	1118032005	KIRAN BAROH	0,5619	2021
8.007	11	ACEH	1118	KABUPATEN PIDIE JAYA	111807	PANTERAJA	1118072005	LHOK PUUK	0,5619	2021
8.008	11	ACEH	1175	KOTA SUBULUSSALAM	117504	SULTAN DAULAT	1175042011	PULO BELEN	0,5619	2021



NO	KODE PROVINSI	NAMA PROVINSI	KODE KABUPATEN	NAMA KABUPATEN	KODE KECAMATAN	NAMA KECAMATAN	KODE DESA	NAMA DESA	IDM	TAHUN PRIORITAS TERTINGGAL
8.009	12	SUMATERA UTARA	1203	KABUPATEN TAPANULI SELATAN	120322	AEK BILAH	1203222043	TOLANG	0,5619	2021
8.010	12	SUMATERA UTARA	1214	KABUPATEN NIAS SELATAN	121404	HIBALA	1214042008	LUMBUI MELAYU	0,5619	2021
8.011	12	SUMATERA UTARA	1217	KABUPATEN SAMOSIR	121704	PALUPI	1217042005	PARDOMUAN NAULI	0,5619	2021
8.012	12	SUMATERA UTARA	1217	KABUPATEN SAMOSIR	121706	SIANJAR MULA MULA	1217062012	HABEAHAN NABURAHAN	0,5619	2021
8.013	12	SUMATERA UTARA	1218	KABUPATEN SERDANG BEDAGAI	121807	DOLOK MERAWAN	1218072016	PABATU VI	0,5619	2021
8.014	18	LAMPUNG	1813	KABUPATEN PESISIR BARAT	181306	PULAUPIISANG	1813062005	SUKADANA	0,5619	2021
8.015	36	BANTEN	3602	KABUPATEN LEBAK	360217	CIKULUR	3602172011	PARAGE	0,5619	2021
8.016	53	NUSA TENGGARA TIMUR	5303	KABUPATEN TIMOR TENGAH UTARA	530319	INSANA FAFINESU	5303192002	FAFINESU B	0,5619	2021
8.017	53	NUSA TENGGARA TIMUR	5311	KABUPATEN SUMBA TIMUR	531103	LEWA	5311032007	TANA RARA	0,5619	2021
8.018	53	NUSA TENGGARA TIMUR	5315	KABUPATEN MANGGARAI BARAT	531504	SANO NGGOANG	5315042018	SANO NGGOANG	0,5619	2021
8.019	61	KALIMANTAN BARAT	6101	KABUPATEN SAMPAS	610116	JAWAI SELATAN	6101162005	SARI LABA A	0,5619	2021
8.020	61	KALIMANTAN BARAT	6101	KABUPATEN SAMPAS	610116	JAWAI SELATAN	6101162007	SEMPERIUK A	0,5619	2021
8.021	63	KALIMANTAN SELATAN	6302	KABUPATEN KOTABARU	630212	SAMPANAHAN	6302122002	SUNGAI BETUNG	0,5619	2021
8.022	63	KALIMANTAN SELATAN	6308	KABUPATEN HULU SUNGAI UTARA	630802	BABIRIK	6308022006	MURUNG PANTI HILIR	0,5619	2021
8.023	63	KALIMANTAN SELATAN	6309	KABUPATEN TABALONG	630911	JARO	6309112007	PURUI	0,5619	2021
8.024	65	KALIMANTAN UTARA	6503	KABUPATEN NUNUKAN	650318	KRAYAN TIMUR	6503182006	PA' UMUNG	0,5619	2021
8.025	71	SULAWESI UTARA	7108	KABUPATEN BOLAANG MONGONDOW UTARA	710804	BOLANGITANG BARAT	7108042011	OLLOT I	0,5619	2021
8.026	72	SULAWESI TENGAH	7203	KABUPATEN DONGGALA	720304	RIO PAKAVA	7203042008	POLANDO JAYA	0,5619	2021
8.027	72	SULAWESI TENGAH	7205	KABUPATEN BUOL	720503	BOKAT	7205032023	DUAMAYO	0,5619	2021
8.028	72	SULAWESI TENGAH	7206	KABUPATEN MOROWALI	720610	BAHODOPI	7206102012	MAKARTIJAYA	0,5619	2021
8.029	73	SULAWESI SELATAN	7313	KABUPATEN WAJO	731313	GIURENG	7313132009	ABBATIRENG	0,5619	2021
8.030	73	SULAWESI SELATAN	7317	KABUPATEN LUWU	731704	BAJO	7317042019	BUNTU BABANG	0,5619	2021
8.031	74	SULAWESI TENGGARA	7405	KABUPATEN KONAWE SELATAN	740509	KOLONO	7405092008	TIRAOSU	0,5619	2021
8.032	74	SULAWESI TENGGARA	7405	KABUPATEN KONAWE SELATAN	740509	KOLONO	7405092016	LAMAPU	0,5619	2021
8.033	74	SULAWESI TENGGARA	7406	KABUPATEN BOMBANA	740612	POLEANG TENGGARA	7406122002	LEMO	0,5619	2021
8.034	74	SULAWESI TENGGARA	7409	KABUPATEN KONAWE UTARA	740901	ASERA	7409012016	WAWOLIMBUE	0,5619	2021
8.035	75	GORONTALO	7504	KABUPATEN PAHUWATO	750406	PATILANGGIO	7504062004	MANAWA	0,5619	2022
8.036	75	GORONTALO	7505	KABUPATEN GORONTALO UTARA	750503	ANGGREK	7505032025	DATAHU	0,5619	2022
8.037	82	MALUKU UTARA	8201	KABUPATEN HALMAHERA BARAT	820104	SAHU	8201042029	JARA KORE	0,5619	2022
8.038	82	MALUKU UTARA	8203	KABUPATEN HALMAHERA UTARA	820308	MALIFUT	8203082010	SABALEH	0,5619	2022
8.039	33	JAWA TENGAH	3304	KABUPATEN BANJARNEGARA	330412	PUNGCELAN	3304122001	SAMBONG	0,5619	2022
8.040	35	JAWA TIMUR	3529	KABUPATEN SUMENEP	352925	SAPEKEN	3529252009	PALIAT	0,5619	2022
8.041	13	SUMATERA BARAT	1305	KABUPATEN PADANG PARIAMAN	130513	BATANG GASAN	1305132003	MALAI V SUKU TIMUR	0,5618	2022
8.042	15	JAMBI	1506	KABUPATEN TANJUNG JABUNG BARAT	150610	SEBERANG KOTA	1506102005	MEKAR ALAM	0,5618	2022
8.043	15	JAMBI	1508	KABUPATEN BUNGO	150816	JUJUHAN ILIR	1508162001	TEPIAN DANTO	0,5618	2022
8.044	16	SUMATERA SELATAN	1604	KABUPATEN LAHAT	160424	TANJUNG SAKTI PUMI	1604242013	NEGERI KAYA	0,5618	2022
8.045	17	BENGKULU	1702	KABUPATEN REJANG LEBONG	170206	KOTA PADANG	1702062005	LUBUK MUMPO	0,5618	2022
8.046	36	BANTEN	3602	KABUPATEN LEBAK	360216	CJAKU	3602162013	KANDANGSAPI	0,5618	2022
8.047	53	NUSA TENGGARA TIMUR	5301	KABUPATEN KUPANG	530116	NEKAMESE	5301162007	OEPAHA	0,5618	2022
8.048	53	NUSA TENGGARA TIMUR	5306	KABUPATEN FLORES TIMUR	530607	SOLOR TIMUR	5306072011	LIWO	0,5618	2022
8.049	61	KALIMANTAN BARAT	6103	KABUPATEN SANGGAU	610302	MUKOK	6103022003	ENGKODE	0,5618	2022
8.050	61	KALIMANTAN BARAT	6105	KABUPATEN SINTANG	610520	SUNGAI TEBELIAN	6105202019	PENJERNANG	0,5618	2022
8.051	62	KALIMANTAN TENGAH	6206	KABUPATEN KATINGAN	620608	KATINGAN HULU	6206082016	TUMBANG JIGA	0,5618	2022
8.052	71	SULAWESI UTARA	7108	KABUPATEN BOLAANG MONGONDOW UTARA	710805	KADIPANG	7108052001	SOLO	0,5618	2022
8.053	72	SULAWESI TENGAH	7201	KABUPATEN BANGGAI	720115	BATUI SELATAN	7201152009	MASUNGKANG	0,5618	2022
8.054	72	SULAWESI TENGAH	7203	KABUPATEN DONGGALA	720319	TANANTOVEA	7203192010	WANI LUMBUMPETIGO	0,5618	2022
8.055	72	SULAWESI TENGAH	7204	KABUPATEN TOLI TOLI	720403	DONDO	7204032001	LUOK MANIPI	0,5618	2022
8.056	72	SULAWESI TENGAH	7207	KABUPATEN BANGGAI KEPULAUAN	720704	TINANGKUNG	7207042017	BAKALAN	0,5618	2022
8.057	72	SULAWESI TENGAH	7207	KABUPATEN BANGGAI KEPULAUAN	720706	BULAGI	7207062040	KAYUBET	0,5618	2022
8.058	72	SULAWESI TENGAH	7209	KABUPATEN TOJO UNA UNA	720909	WALEA BESAR	7209092001	BIGA	0,5618	2022
8.059	72	SULAWESI TENGAH	7209	KABUPATEN TOJO UNA UNA	720912	TALATAKO	7209122005	KABALUTAN	0,5618	2022
8.060	73	SULAWESI SELATAN	7308	KABUPATEN BONE	730806	LIBURENG	7308062019	LABURASSENG	0,5618	2022
8.061	73	SULAWESI SELATAN	7310	KABUPATEN PANGKAJENE KEPULAUAN	731002	LIUKANG KALMAS	7310022007	DEWAKANG	0,5618	2022
8.062	73	SULAWESI SELATAN	7310	KABUPATEN PANGKAJENE KEPULAUAN	731003	LIUKANG TUPABBIRING	7310032009	MATTIRO MATAE	0,5618	2022
8.063	73	SULAWESI SELATAN	7318	KABUPATEN TANA TORAJA	731812	MENGKENDEK	7318122021	ULUWAY BARAT	0,5618	2022
8.064	73	SULAWESI SELATAN	7326	KABUPATEN TORAJA UTARA	732602	SESEAN	7326022008	BORI' LOMBONGAN	0,5618	2022



NO	KODE PROVINSI	NAMA PROVINSI	KODE KABUPATEN	NAMA KABUPATEN	KODE KECAMATAN	NAMA KECAMATAN	KODE DESA	NAMA DESA	IDM	TAHUN PRIORITAS TERTINGGAL
8.065	73	SULAWESI SELATAN	7326	KABUPATEN TORAJA UTARA	732612	DENDE' PIONGAN NAPO	7326122005	PAKU	0,5618	2022
8.066	74	SULAWESI TENGGARA	7402	KABUPATEN KONAWE	740205	SAMPARA	7402052006	ANDEPALI	0,5618	2022
8.067	74	SULAWESI TENGGARA	7402	KABUPATEN KONAWE	740218	UEPAI	7402182017	TANGGODIPO	0,5618	2022
8.068	74	SULAWESI TENGGARA	7408	KABUPATEN KOLAKA UTARA	740812	POREHU	7408122007	BANGSALA	0,5618	2022
8.069	74	SULAWESI TENGGARA	7412	KABUPATEN KONAWE KEPULAUAN	741202	WAWONII UTARA	7412022018	PALINGI TIMUR	0,5618	2022
8.070	74	SULAWESI TENGGARA	7412	KABUPATEN KONAWE KEPULAUAN	741207	WAWONII TENGAH	7412072008	RAWA INDAH	0,5618	2022
8.071	75	GORONTALO	7503	KABUPATEN BONE BOLANGO	750311	SUWAWA TIMUR	7503112009	TULABOLO BARAT	0,5618	2022
8.072	82	MALUKU UTARA	8205	KABUPATEN KEPULAUAN SULA	820507	SULABESI TENGAH	8205072002	SOAMOLE	0,5618	2022
8.073	91	PAPUA	9109	KABUPATEN MIMIKA	910917	AMAR	9109172001	AMAR	0,5618	2022
8.074	35	JAWA TIMUR	3525	KABUPATEN GRESIK	352510	MANYAR	3525102003	PEJANGGANAN	0,5618	2022
8.075	91	PAPUA	9101	MERAUKE	910101	ANIMHA	9101132002	BAAD	0,5618	2022
8.076	91	PAPUA	9110	SARMI	911010	PANTAI TIMUR	9110042011	KOMRA	0,5617	2022
8.077	11	ACEH	1113	KABUPATEN GAYO LUES	111308	DABUN GELANG	1113082006	BLANGTEMUNG	0,5617	2022
8.078	16	SUMATERA SELATAN	1601	KABUPATEN OGAN KOMERING ULU	160128	LENGKITI	1601282010	TIHANG	0,5617	2022
8.079	17	BENGKULU	1709	KABUPATEN BENGKULU TENGAH	170905	PAGAR JATI	1709052006	TEMIANG	0,5617	2022
8.080	32	JAWA BARAT	3205	KABUPATEN GARUT	320523	BANJARWANGI	3205232011	WANGUNJAYA	0,5617	2022
8.081	53	NUSA TENGGARA TIMUR	5307	KABUPATEN SIKKA	530704	NITA	5307042009	RIIT	0,5617	2022
8.082	53	NUSA TENGGARA TIMUR	5310	KABUPATEN MANGGARAI	531016	REOK BARAT	5310162002	LANTE	0,5617	2022
8.083	63	KALIMANTAN SELATAN	6303	KABUPATEN BANJAR	630308	SIMPANG EMPAT	6303082007	LOK CANTUNG	0,5617	2022
8.084	64	KALIMANTAN TIMUR	6401	KABUPATEN PASER	640109	BATU ENGAU	6401092012	PENGGUREN JAYA	0,5617	2022
8.085	72	SULAWESI TENGAH	7201	KABUPATEN BANGGAI	720108	BUALEMO	7201082004	TOIBA	0,5617	2022
8.086	73	SULAWESI SELATAN	7318	KABUPATEN TANA TORAJA	731834	SANGALLA UTARA	7318342005	TUMBANG DATU	0,5617	2022
8.087	11	ACEH	1106	KABUPATEN ACEH BESAR	110616	KOTA COT GLIE	1106162018	SIGAPANG	0,5616	2022
8.088	11	ACEH	1107	KABUPATEN PIDIE	110708	KEMBANG TANJONG	1107082030	KANDANG	0,5616	2022
8.089	11	ACEH	1107	KABUPATEN PIDIE	110718	SIMPANG TIGA	1107182032	PULO GAJAH MATE	0,5616	2022
8.090	11	ACEH	1115	KABUPATEN NAGAN RAYA	111504	BEUTONG	1115042019	UJONG BLANG	0,5616	2022
8.091	12	SUMATERA UTARA	1204	KABUPATEN NIAS	120405	HILIDUHO	1204052030	HILIDUHO	0,5616	2022
8.092	12	SUMATERA UTARA	1220	KABUPATEN PADANG LAWAS UTARA	122005	PADANG BOLAK JULU	1220052009	BALIMBING JULU	0,5616	2022
8.093	36	BANTEN	3601	KABUPATEN PANDEGLANG	360127	CIBITUNG	3601272001	SINDANGKERTA	0,5616	2022
8.094	53	NUSA TENGGARA TIMUR	5302	KABUPATEN TIMOR TENGAH SELATAN	530214	BATU PUTIH	5302142007	OEHELA	0,5616	2022
8.095	53	NUSA TENGGARA TIMUR	5303	KABUPATEN TIMOR TENGAH UTARA	530323	BIBOKI MOENLEU	5303232006	OEPUAH UTARA	0,5616	2022
8.096	53	NUSA TENGGARA TIMUR	5306	KABUPATEN FLORES TIMUR	530613	ILE BOLENG	5306132010	NELEBLONG	0,5616	2022
8.097	62	KALIMANTAN TENGAH	6209	KABUPATEN LAMANDAU	620904	BULIK TIMUR	6209042009	BATU TUNGGAL	0,5616	2022
8.098	63	KALIMANTAN SELATAN	6301	KABUPATEN TANAH LAUT	630111	BUMI MAKMUR	6301112009	HANDIL BIRAYANG BAWAH	0,5616	2022
8.099	63	KALIMANTAN SELATAN	6302	KABUPATEN KOTABARU	630211	PAMUKAN SELATAN	6302112001	SEKANDIS	0,5616	2022
8.100	63	KALIMANTAN SELATAN	6304	KABUPATEN BARITO KUALA	630405	ALALAK	6304052012	BELANDEAN	0,5616	2022
8.101	63	KALIMANTAN SELATAN	6304	KABUPATEN BARITO KUALA	630406	MANDASTANA	6304062017	ANTASAN SEGERA	0,5616	2022
8.102	71	SULAWESI UTARA	7102	KABUPATEN MINAHASA	710205	LEMBEAN TIMUR	7102052006	WATULANEY	0,5616	2022
8.103	71	SULAWESI UTARA	7110	KABUPATEN BOLAANG MONGONDOW TIMUR	711006	MOTONGKAD	7110062008	MOLOBOG BARAT	0,5616	2022
8.104	74	SULAWESI TENGGARA	7403	KABUPATEN MUNA	740324	KABAWO	7403242014	KASAKA	0,5616	2022
8.105	74	SULAWESI TENGGARA	7405	KABUPATEN KONAWE SELATAN	740520	BAITO	7405202003	MATABUBU	0,5616	2022
8.106	74	SULAWESI TENGGARA	7410	KABUPATEN BUTON UTARA	741002	KAMBOWA	7410022011	BALUARA	0,5616	2022
8.107	76	SULAWESI BARAT	7603	KABUPATEN MAMASA	760313	NOSU	7603132003	BATUPAPAN	0,5616	2022
8.108	33	JAWA TENGAH	3321	KABUPATEN DEMAK	332110	MIJEN	3321102012	BAKUNG	0,5616	2022
8.109	62	KALIMANTAN TENGAH	6206	KATINGAN	620606	BUKIT RAYA	6206132003	TUMBANG KARUEI	0,5616	2022
8.110	11	ACEH	1101	KABUPATEN ACEH SELATAN	110103	KLUET SELATAN	1101032006	PULO IE	0,5616	2022
8.111	11	ACEH	1105	KABUPATEN ACEH BARAT	110511	WOYLA TIMUR	1105112014	BUKIT MEUGAJAH	0,5616	2022
8.112	11	ACEH	1108	KABUPATEN ACEH UTARA	110801	BAKTIYA	1108012039	MATANG REUDEUP	0,5616	2022
8.113	11	ACEH	1108	KABUPATEN ACEH UTARA	110812	TANAH LUAS	1108122006	PUNTI PULO AGAM	0,5616	2022
8.114	11	ACEH	1111	KABUPATEN BIREUEN	111103	PEUDADA	1111032039	BUKET PAYA	0,5616	2022
8.115	11	ACEH	1112	KABUPATEN ACEH BARAT DAYA	111205	KUALA BATEE	1112052017	KEUDE BARO	0,5616	2022
8.116	12	SUMATERA UTARA	1202	KABUPATEN TAPANULI UTARA	120201	TARUTUNG	1202012012	HUTAURUK	0,5616	2022
8.117	12	SUMATERA UTARA	1211	KABUPATEN DAIRI	121103	TIGALINGGA	1211032014	LAU SIREME	0,5616	2022
8.118	15	JAMBI	1502	KABUPATEN MERANGIN	150207	TABIR ULU	1502072014	MUARO SEKETUK	0,5616	2022
8.119	15	JAMBI	1506	KABUPATEN TANJUNG JABUNG BARAT	150612	KUALA BETARA	1506122006	TANJUNGPASIR	0,5616	2022
8.120	16	SUMATERA SELATAN	1604	KABUPATEN LAHAT	160420	PSEKSU	1604202009	LUBUK TUBA	0,5616	2022

NO	KODE PROVINSI	NAMA PROVINSI	KODE KABUPATEN	NAMA KABUPATEN	KODE KECAMATAN	NAMA KECAMATAN	KODE DESA	NAMA DESA	IDM	TAHUN PRIORITAS TERTINGGAL
8.121	16	SUMATERA SELATAN	1604	KABUPATEN LAHAT	160425	GUMAY ULU	1604252002	TANJUNG RAJA	0.5616	2022
8.122	16	SUMATERA SELATAN	1610	KABUPATEN OGAN ILIR	161008	INDRALAYA SELATAN	1610082009	MERANJAT II	0.5616	2022
8.123	17	BENGKULU	1704	KABUPATEN KAUAR	170406	MAJE	1704062016	ARGA MULYA	0.5616	2022
8.124	18	LAMPUNG	1809	KABUPATEN PESAWARAN	180909	WAY KHILAU	1809092004	BAYAS JAYA	0.5616	2022
8.125	18	LAMPUNG	1813	KABUPATEN PESISIR BARAT	181307	WAY KRUI	1813072002	BUMI WARAS	0.5616	2022
8.126	53	NUSA TENGGARA TIMUR	5309	KABUPATEN NGADA	530915	BAJAWA UTARA	5309152005	WATUKAPU	0.5616	2022
8.127	62	KALIMANTAN TENGAH	6206	KABUPATEN KATINGAN	620605	KATINGAN TENGAH	6206052010	BATU BADINDING	0.5616	2022
8.128	63	KALIMANTAN SELATAN	6303	KABUPATEN BANJAR	630316	SAMBUNG MAKMUR	6303162004	BATANG BANYU	0.5616	2022
8.129	72	SULAWESI TENGAH	7209	KABUPATEN TOJO UNA UNA	720901	UNA UNA	7209012009	TANJUNG PUDE	0.5616	2022
8.130	76	SULAWESI BARAT	7601	KABUPATEN MAMUJU UTARA	760105	DAPURANG	7601052004	BULU BONGGU	0.5616	2022
8.131	92	PAPUA BARAT	9203	KABUPATEN FAK FAK	920309	TELUK PATIPI	9203092001	PUAR	0.5616	2022
8.132	33	JAWA TENGAH	3329	KABUPATEN BREBES	332916	KETANGGUNGAN	3329162014	KUBANGWUNGU	0.5616	2022
8.133	35	JAWA TIMUR	3504	KABUPATEN TULUNGAGUNG	350406	PAGERWOJO	3504062010	GONDANGGUNUNG	0.5616	2022
8.134	35	JAWA TIMUR	3504	KABUPATEN TULUNGAGUNG	350415	BESUKI	3504152006	SEDAYUGUNUNG	0.5616	2022
8.135	35	JAWA TIMUR	3513	KABUPATEN PROBOLINGGO	351311	KOTAANYAR	3513112004	TAMBAKUKIR	0.5616	2022
8.136	53	NUSA TENGGARA TIMUR	5312	SUMBA BARAT	535312	LOLI	5312102004	BALI LEDO	0.5614	2022
8.137	91	PAPUA	9102	JAYAWIJAYA	919102	WOUIMA	9102432003	WESAKMA	0.5614	2022
8.138	11	ACEH	1101	KABUPATEN ACEH SELATAN	110112	LABUHAN HAJI BARAT	1101122006	BLANG BARU	0.5614	2022
8.139	11	ACEH	1102	KABUPATEN ACEH TENGGARA	110216	LEUSER	1102162013	SUKA DAMAI	0.5614	2022
8.140	11	ACEH	1106	KABUPATEN ACEH BESAR	110613	PULO ACEH	1106132014	PASI JANENG	0.5614	2022
8.141	11	ACEH	1107	KABUPATEN PIDIE	110712	MUARA TIGA	1107122002	TGK DI LAWEUNG	0.5614	2022
8.142	11	ACEH	1107	KABUPATEN PIDIE	110718	SIMPANG TIGA	1107182030	DAYAH LAMPOH AWE	0.5614	2022
8.143	11	ACEH	1108	KABUPATEN ACEH UTARA	110801	BAKTIYA	1108012038	ARONGAN LISE	0.5614	2022
8.144	11	ACEH	1108	KABUPATEN ACEH UTARA	110808	SAMUDERA	1108082021	TEUNGOH	0.5614	2022
8.145	11	ACEH	1108	KABUPATEN ACEH UTARA	110825	GEUREDONG PASE	1108252002	DARUL AMAN	0.5614	2022
8.146	11	ACEH	1114	KABUPATEN ACEH JAYA	111404	SAMPOINIET	1114042003	MEUNASAH KULAM	0.5614	2022
8.147	12	SUMATERA UTARA	1201	KABUPATEN TAPANULI TENGAH	120106	KOLANG	1201062002	UNTE MUNGKUR III	0.5614	2022
8.148	12	SUMATERA UTARA	1203	KABUPATEN TAPANULI SELATAN	120303	ANGKOLA TIMUR	1203032003	PANOMPUAN JAE	0.5614	2022
8.149	12	SUMATERA UTARA	1208	KABUPATEN SIMALUNGUN	120818	HUTA BAYU RAJA	1208182015	MANRAYAP BARU	0.5614	2022
8.150	12	SUMATERA UTARA	1212	KABUPATEN TOBA SAMOSIR	121210	ULUAN	1212102001	DOLOK SARIBU JANJI MATOGU	0.5614	2022
8.151	12	SUMATERA UTARA	1213	KABUPATEN MANDAILING NATAL	121308	KOTANOPAN	1213082035	USOR TOLANG	0.5614	2022
8.152	12	SUMATERA UTARA	1216	KABUPATEN HUMBANG HASUNDUTAN	121601	PARLILITAN	1216012012	SIONOM HUDON TORUAN	0.5614	2022
8.153	12	SUMATERA UTARA	1220	KABUPATEN PADANG LAWAS UTARA	122001	DOLOK SIGOMPULON	1220012002	PASANG LELA	0.5614	2022
8.154	12	SUMATERA UTARA	1221	KABUPATEN PADANG LAWAS	122109	BATANG LUBU SUTAM	1221092026	PAGARAN BARINGIN	0.5614	2022
8.155	14	RIAU	1404	KABUPATEN INDRAGIRI HILIR	140411	BATANG TUAKA	1404112009	SIALANG JAYA	0.5614	2022
8.156	14	RIAU	1409	KABUPATEN KUANTAN SINGINGI	140901	KUANTAN MUDIK	1409012027	SUNGAIMANAU	0.5614	2022
8.157	15	JAMBI	1501	KABUPATEN KERINCI	150118	SIULAK MUKAI	1501182004	SENIMPIK	0.5614	2022
8.158	16	SUMATERA SELATAN	1606	KABUPATEN MUSI BANYUASIN	160611	LALAN	1606112011	AGUNG JAYA	0.5614	2022
8.159	16	SUMATERA SELATAN	1608	KABUPATEN OGAN KOMERING ULU TIMUR	160806	MADANG SUKU II	1608062006	KARTA NEGARA	0.5614	2022
8.160	16	SUMATERA SELATAN	1609	KABUPATEN OGAN KOMERING ULU SELATAN	160917	BUANA PEMACA	1609172007	SINAR DANAU	0.5614	2022
8.161	16	SUMATERA SELATAN	1613	KABUPATEN MUSI RAWAS UTARA	161305	KARANG DAPO	1613052006	KERTA SARI	0.5614	2022
8.162	17	BENGKULU	1709	KABUPATEN BENGKULU TENGAH	170904	PEMATANG TIGA	1709042017	PEMATANG TIGA	0.5614	2022
8.163	52	NUSA TENGGARA BARAT	5201	KABUPATEN LOMBOK BARAT	520113	LEMBAR	5201132003	MAREJE	0.5614	2022
8.164	52	NUSA TENGGARA BARAT	5206	KABUPATEN BIMA	520610	AMBALAWI	5206102005	TALAPITI	0.5614	2022
8.165	53	NUSA TENGGARA TIMUR	5308	KABUPATEN ENDE	530815	DETUKELI	5308152007	MAUROLE SELATAN	0.5614	2022
8.166	61	KALIMANTAN BARAT	6107	KABUPATEN BENGKAYANG	610708	MONTERADO	6107082006	NEK GINAP	0.5614	2022
8.167	62	KALIMANTAN TENGAH	6203	KABUPATEN KAPUAS	620312	KAPUAS HULU	6203122014	HURUNG TAMPANG	0.5614	2022
8.168	62	KALIMANTAN TENGAH	6206	KABUPATEN KATINGAN	620613	BUKIT RAYA	6206132009	TUMBANG KABURAI	0.5614	2022
8.169	63	KALIMANTAN SELATAN	6308	KABUPATEN HULU SUNGAI UTARA	630803	SUNGAI PANDAN	6308032042	TELUK SINAR	0.5614	2022
8.170	65	KALIMANTAN UTARA	6503	KABUPATEN NUNUKAN	650304	LUMBIS	6503042001	DERALON	0.5614	2022
8.171	71	SULAWESI UTARA	7108	KABUPATEN BOLAANG MONGONDOW UTARA	710802	BINTAUNA	7108022011	MINANGA	0.5614	2022
8.172	71	SULAWESI UTARA	7108	KABUPATEN BOLAANG MONGONDOW UTARA	710803	BOLANGITANG TIMUR	7108032009	BIONTONG II	0.5614	2022
8.173	72	SULAWESI TENGAH	7204	KABUPATEN TOLI TOLI	720402	DAMPAL UTARA	7204022011	BALAROA	0.5614	2022
8.174	73	SULAWESI SELATAN	7308	KABUPATEN BONE	730808	SIBULUE	7308082005	POLEWALI	0.5614	2022
8.175	73	SULAWESI SELATAN	7308	KABUPATEN BONE	730825	TELLULIMPOE	7308252011	BATU PUTIH	0.5614	2022
8.176	73	SULAWESI SELATAN	7313	KABUPATEN WAJO	731308	TANASITOLO	7313082016	PALIPU	0.5614	2022



NO	KODE PROVINSI	NAMA PROVINSI	KODE KABUPATEN	NAMA KABUPATEN	KODE KECAMATAN	NAMA KECAMATAN	KODE DESA	NAMA DESA	IDM	TAHUN PRIORITAS TERTINGGAL
8.177	74	SULAWESI TENGGARA	7405	KABUPATEN KONAWE SELATAN	740511	LAONTI	7405112012	LAWISATA	0,5614	2022
8.178	74	SULAWESI TENGGARA	7408	KABUPATEN KOLAKA UTARA	740803	BATU PUTIH	7408032016	PARUNG LAMPE	0,5614	2022
8.179	74	SULAWESI TENGGARA	7411	KABUPATEN KOLAKA TIMUR	741108	ULUIWOI	7411082018	AMOLOLU	0,5614	2022
8.180	76	SULAWESI BARAT	7604	KABUPATEN POLEWALI MANDAR	760410	LUYO	7604102010	PUSSUI BARAT	0,5614	2022
8.181	81	MALUKU	8101	KABUPATEN MALUKU TENGAH	810101	AMAHAI	8101012023	NUWELETETU	0,5614	2022
8.182	81	MALUKU	8101	KABUPATEN MALUKU TENGAH	810124	SERAM UTARA TIMUR SETI	8101242011	LOPING MULYO	0,5614	2022
8.183	81	MALUKU	8102	KABUPATEN MALUKU TENGGARA	810203	KEI BESAR	8102032029	RAHARENG ATAS	0,5614	2022
8.184	81	MALUKU	8102	KABUPATEN MALUKU TENGGARA	810204	KEI BESAR SELATAN	8102042015	OHOIRENAN	0,5614	2022
8.185	81	MALUKU	8102	KABUPATEN MALUKU TENGGARA	810217	KEI BESAR UTARA BARAT	8102172001	WEER OHOINAM	0,5614	2022
8.186	82	MALUKU UTARA	8201	KABUPATEN HALMAHERA BARAT	820105	JAILOLO SELATAN	8201052021	TABA DAMAI (DB)	0,5614	2022
8.187	82	MALUKU UTARA	8202	KABUPATEN HALMAHERA TENGAH	820208	PATANI BARAT	8202082001	BANEMO	0,5614	2022
8.188	82	MALUKU UTARA	8207	KABUPATEN PULAU MOROTAI	820702	MOROTAI SELATAN BARAT	8207022015	RAJA	0,5614	2022
8.189	53	NUSA TENGGARA TIMUR	5319	MANGGARAI TIMUR	535319	LAMBA LEDA	5319032014	COMPANG DERU	0,5613	2022
8.190	92	PAPUA BARAT	9205	RAJA AMPAT	929205	SALAWATI TENGAH	9205222002	SAKABU	0,5613	2022
8.191	92	PAPUA BARAT	9201	SORONG	929201	KLASAFET	9201512002	KLAMONO OLIE	0,5613	2022
8.192	11	ACEH	1104	KABUPATEN ACEH TENGAH	110410	KETOL	1104102013	PANTAN PENYO	0,5613	2022
8.193	11	ACEH	1107	KABUPATEN PIDIE	110729	GLUMPANG BARO	1107292021	BUNGONG	0,5613	2022
8.194	11	ACEH	1108	KABUPATEN ACEH UTARA	110804	LHOKSUKON	1108042022	MATANG PUPANJI AB	0,5613	2022
8.195	12	SUMATERA UTARA	1202	KABUPATEN TAPANULI UTARA	120205	PAHAE JULU	1202052014	SIMANAMPANG	0,5613	2022
8.196	12	SUMATERA UTARA	1211	KABUPATEN DAIRI	121104	SIEMPAT NEMPU	1211042002	SIHORBO	0,5613	2022
8.197	12	SUMATERA UTARA	1211	KABUPATEN DAIRI	121105	SILIMA PUNGGGA	1211052024	LAE PANGAROAN	0,5613	2022
8.198	12	SUMATERA UTARA	1214	KABUPATEN NIAS SELATAN	121410	MANIAMOLO	1214102009	NDRASO HILISIMAETANO	0,5613	2022
8.199	12	SUMATERA UTARA	1217	KABUPATEN SAMOSIR	121707	RONGGUR NIHUTA	1217072006	SABUNGAN NIHUTA	0,5613	2022
8.200	12	SUMATERA UTARA	1278	KOTA GUNUNGSITOLI	127806	GUNUNGSITOLI BARAT	1278062003	ORAHILI TUMORI	0,5613	2022
8.201	15	JAMBI	1503	KABUPATEN SAROLANGUN	150301	BATANG ASAI	1503012016	MUARA CUBAN	0,5613	2022
8.202	15	JAMBI	1508	KABUPATEN BUNGO	150807	LIMBUR LUBUK MENGUANG	1508072001	TANJUNG BUNGO	0,5613	2022
8.203	16	SUMATERA SELATAN	1604	KABUPATEN LAHAT	160418	KIKIM TENGAH	1604182002	MUARA LINGSING	0,5613	2022
8.204	16	SUMATERA SELATAN	1607	KABUPATEN BANYUASIN	160719	AIR KUMBANG	1607192006	TELUKTENGGRIRIK	0,5613	2022
8.205	16	SUMATERA SELATAN	1610	KABUPATEN OGAN ILIR	161010	PEMULUTAN BARAT	1610102004	PULAU NEGARA	0,5613	2022
8.206	17	BENGKULU	1702	KABUPATEN REJANG LEBONG	170207	PADANG ULAK TANDING	1702072025	TAKTOI	0,5613	2022
8.207	17	BENGKULU	1705	KABUPATEN SELUMA	170513	ULU TALO	1705132008	MEKAR JAYA	0,5613	2022
8.208	18	LAMPUNG	1810	KABUPATEN PRINGSEWU	181009	PAGELARAN UTARA	1810092010	GUNUNG RAYA	0,5613	2022
8.209	36	BANTEN	3602	KABUPATEN LEBAK	360205	MUNCANG	3602052007	SINDANGWANGI	0,5613	2022
8.210	53	NUSA TENGGARA TIMUR	5316	KABUPATEN NAGEKEO	531602	NANGARORO	5316022008	DEGALEA	0,5613	2022
8.211	53	NUSA TENGGARA TIMUR	5321	KABUPATEN MALAKA	532108	LAENMANEN	5321082003	KAPITAN MEO	0,5613	2022
8.212	63	KALIMANTAN SELATAN	6304	KABUPATEN BARITO KUALA	630405	ALALAK	6304052005	PULAU SEWANGI	0,5613	2022
8.213	63	KALIMANTAN SELATAN	6305	KABUPATEN TAPIN	630506	CANDI LARAS UTARA	6305062002	SUNGAI SELAI	0,5613	2022
8.214	65	KALIMANTAN UTARA	6503	KABUPATEN NUNUKAN	650318	KRAYAN TIMUR	6503182010	LONG NUAT	0,5613	2022
8.215	71	SULAWESI UTARA	7102	KABUPATEN MINHASA	710215	TOMBARIRI	7102152007	PINASUNGKULAN	0,5613	2022
8.216	72	SULAWESI TENGAH	7201	KABUPATEN BANGGAI	720107	PAGIMANA	7201072039	BULU	0,5613	2022
8.217	72	SULAWESI TENGAH	7209	KABUPATEN TOJO UNA UNA	720912	TALATAKO	7209122002	MALENGE	0,5613	2022
8.218	73	SULAWESI SELATAN	7304	KABUPATEN JENEPONTO	730409	ARUNGKEKE	7304092004	BORONGLAMU	0,5613	2022
8.219	73	SULAWESI SELATAN	7322	KABUPATEN LUWU UTARA	732201	MALANGKE	7322012002	MALANGKE	0,5613	2022
8.220	73	SULAWESI SELATAN	7326	KABUPATEN TORAJA UTARA	732607	SANGGALANGI	7326072005	TANDUNG LABO'	0,5613	2022
8.221	74	SULAWESI TENGGARA	7403	KABUPATEN MUNA	740330	KONTU KOWUNA	7403302006	LAGHORIO	0,5613	2022
8.222	74	SULAWESI TENGGARA	7412	KABUPATEN KONAWE KEPULAUAN	741201	WAWONII BARAT	7412012010	MATA BAHO	0,5613	2022
8.223	81	MALUKU	8102	KABUPATEN MALUKU TENGGARA	810205	KEI BESAR UTARA TIMUR	8102052008	KILWAIR	0,5613	2022
8.224	81	MALUKU	8105	KABUPATEN SERAM BAGIAN TIMUR	810506	TUTUK TOLU	8105062001	DANAMA	0,5613	2022
8.225	91	PAPUA	9109	KABUPATEN MIMIKA	910916	WANIA	9109162007	MANDIRI JAYA	0,5613	2022
8.226	35	JAWA TIMUR	3529	KABUPATEN SUMENEP	352924	ARJASA	3529242015	BILIS-BILIS	0,5613	2022
8.227	64	KALIMANTAN TIMUR	6407	KABUPATEN KUTAI BARAT	640714	BENTIAN BESAR	6407142007	SUAKONG	0,5612	2022
8.228	82	MALUKU UTARA	8204	KABUPATEN HALMAHERA SELATAN	820407	BACAN TIMUR	8204072023	KAIREU	0,5612	2022
8.229	11	ACEH	1107	KABUPATEN PIDIE	110716	PIDIE	1107162039	DAYAH TEUBENG	0,5611	2022
8.230	11	ACEH	1111	KABUPATEN BIREUEN	111101	SAMALANGA	1111012044	MEUNASAH PUUK	0,5611	2022
8.231	12	SUMATERA UTARA	1225	KABUPATEN NIAS BARAT	122502	SIROMBU	1225022023	TUGALA	0,5611	2022
8.232	14	RIAU	1401	KABUPATEN KAMPAR	140120	GUNUNG SAHLAN	1401202009	MAKMUR SEJAHTERA	0,5611	2022



NO	KODE PROVINSI	NAMA PROVINSI	KODE KABUPATEN	NAMA KABUPATEN	KODE KECAMATAN	NAMA KECAMATAN	KODE DESA	NAMA DESA	IDM	TAHUN PRIORITAS TERTINGGAL
8.233	53	NUSA TENGGARA TIMUR	5301	KABUPATEN KUPANG	530116	NEKAMESE	5301162002	TASIKONA	0,5611	2022
8.234	53	NUSA TENGGARA TIMUR	5308	KABUPATEN ENDE	530817	NDORI	5308172008	AEBARA	0,5611	2022
8.235	63	KALIMANTAN SELATAN	6310	KABUPATEN TANAH BUMBU	631005	KUSAN HULU	6310052013	DARASAN BINJAI	0,5611	2022
8.236	73	SULAWESI SELATAN	7314	KABUPATEN SIDENRENG RAPPANG	731410	PITU RIAWA	7314102012	KALEMPANG	0,5611	2022
8.237	92	PAPUA BARAT	9211	KABUPATEN MANOKWARI SELATAN	921101	RANSIKI	9211012009	KOBREY	0,5611	2022
8.238	35	JAWA TIMUR	3524	KABUPATEN LAMONGAN	352426	GLAGAH	3524262004	PASI	0,5611	2022
8.239	11	ACEH	1103	KABUPATEN ACEH TIMUR	110306	NURUSSALAM	1103062038	GAMPONG LHEE	0,5611	2022
8.240	11	ACEH	1104	KABUPATEN ACEH TENGAH	110410	KETOL	1104102004	BURLAH	0,5611	2022
8.241	11	ACEH	1108	KABUPATEN ACEH UTARA	110817	COT GIREK	1108172020	BEURANDANG DAYAH	0,5611	2022
8.242	11	ACEH	1118	KABUPATEN PIDIE JAYA	111806	BANDAR BARU	1118062035	BLANG KRUENG	0,5611	2022
8.243	12	SUMATERA UTARA	1202	KABUPATEN TAPANULI UTARA	120208	PURBA TUA	1202082005	HUTANAGODANG	0,5611	2022
8.244	13	SUMATERA BARAT	1308	KABUPATEN PASAMAN	130813	TIGO NAGARI	1308132002	LADANG PANJANG	0,5611	2022
8.245	18	LAMPUNG	1811	KABUPATEN MESUJI	181102	MESUJI TIMUR	1811022004	MARGO JADI	0,5611	2022
8.246	32	JAWA BARAT	3201	KABUPATEN BOGOR	320135	SUKAJAYA	3201352008	SUKAMULIH	0,5611	2022
8.247	72	SULAWESI TENGAH	7204	KABUPATEN TOLI TOLI	720409	TOLI-TOLI UTARA	7204092013	TELUK JAYA	0,5611	2022
8.248	11	ACEH	1101	KABUPATEN ACEH SELATAN	110117	KOTA BAHAGIA	1101172001	BUKET GADENG	0,5610	2022
8.249	11	ACEH	1107	KABUPATEN PIDIE	110703	BATEE	1107032028	PASI BEURANDEH	0,5610	2022
8.250	11	ACEH	1107	KABUPATEN PIDIE	110731	TITEUE	1107312010	MESJID TONGPUDENG	0,5610	2022
8.251	11	ACEH	1108	KABUPATEN ACEH UTARA	110820	PAYA BAKONG	1108202020	SIMPANG	0,5610	2022
8.252	11	ACEH	1109	KABUPATEN SIMEULUE	110901	SIMEULUE TENGAH	1109012012	LAMBAYA	0,5610	2022
8.253	12	SUMATERA UTARA	1207	KABUPATEN DELI SERDANG	120703	SIBOLANGIT	1207032003	BATU MBELIN	0,5610	2022
8.254	12	SUMATERA UTARA	1217	KABUPATEN SAMOSIR	121708	PANGURURAN	1217082019	SIALANGUAN	0,5610	2022
8.255	12	SUMATERA UTARA	1221	KABUPATEN PADANG LAWAS	122107	BARUMUN	1221072008	JANJILOBI	0,5610	2022
8.256	65	KALIMANTAN UTARA	6503	KABUPATEN NUNUKAN	650315	LUMBIS OGONG	6503152005	UBOL SULO	0,5610	2022
8.257	72	SULAWESI TENGAH	7208	KABUPATEN PARIGI MOUTONG	720804	MOUTONG	7208042036	OLONGGATA	0,5610	2022
8.258	74	SULAWESI TENGGARA	7405	KABUPATEN KONAWE SELATAN	740502	ANGATA	7405022020	MATABONDU	0,5610	2022
8.259	74	SULAWESI TENGGARA	7408	KABUPATEN KOLAKA UTARA	740808	LAMBAL	7408082007	TEBONGEANO	0,5610	2022
8.260	74	SULAWESI TENGGARA	7408	KABUPATEN KOLAKA UTARA	740814	TIWU	7408142004	TIWU	0,5610	2022
8.261	74	SULAWESI TENGGARA	7409	KABUPATEN KONAWE UTARA	740905	LASOLO	7409052013	OTOLE	0,5610	2022
8.262	81	MALUKU	8105	KABUPATEN SERAM BAGIAN TIMUR	810504	PULAU GOROM	8105042031	KELIBINGAN	0,5610	2022
8.263	82	MALUKU UTARA	8201	KABUPATEN HALMAHERA BARAT	820102	LOLODA	8201022011	BUO	0,5610	2022
8.264	92	PAPUA BARAT	9203	KABUPATEN FAK FAK	920303	FAK-FAK TIMUR	9203032010	WERI	0,5610	2022
8.265	92	PAPUA BARAT	9203	KABUPATEN FAK FAK	920312	FAKFAK TIMUR TENGAH	9203122001	WASERAT	0,5610	2022
8.266	35	JAWA TIMUR	3509	KABUPATEN JEMBER	350901	JOMBANG	3509012006	SARIMULYO	0,5610	2022
8.267	35	JAWA TIMUR	3528	KABUPATEN PAMEKASAN	352811	BATUMARMAR	3528112013	BUJUR TIMUR	0,5610	2022
8.268	11	ACEH	1108	KABUPATEN ACEH UTARA	110811	SYAMTALIRA BAYU	1108112037	ALUE MAJRON	0,5608	2022
8.269	11	ACEH	1108	KABUPATEN ACEH UTARA	110814	T. JAMBO AYE	1108142019	BUKIT ALUE PUTEH	0,5608	2022
8.270	11	ACEH	1111	KABUPATEN BIREUEN	111111	SIMPANG MAMPLAM	1111112023	MEUNASAH DAYAH	0,5608	2022
8.271	11	ACEH	1116	KABUPATEN ACEH TAMIANG	111601	MANYAK PAYED	1116012015	BUKIT PAYA	0,5608	2022
8.272	11	ACEH	1117	KABUPATEN BENER MERIAH	111710	GAJAH PUTIH	1117102003	GAYO SETIE	0,5608	2022
8.273	12	SUMATERA UTARA	1205	KABUPATEN LANGKAT	120517	SEI LEPAN	1205172012	HARAPAN BARU	0,5608	2022
8.274	12	SUMATERA UTARA	1208	KABUPATEN SIMALUNGUN	120829	RAYA	1208292014	SILOU HULUAN	0,5608	2022
8.275	12	SUMATERA UTARA	1212	KABUPATEN TOBA SAMOSIR	121206	BORBOR	1212062002	PANGURURAN	0,5608	2022
8.276	12	SUMATERA UTARA	1213	KABUPATEN MANDAILING NATAL	121307	BUKIT MALINTANG	1213072006	MALINTANG JAE	0,5608	2022
8.277	12	SUMATERA UTARA	1213	KABUPATEN MANDAILING NATAL	121317	MUARA BATANG GADIS	1213172009	SIKAPAS	0,5608	2022
8.278	36	BANTEN	3601	KABUPATEN PANDEGLANG	360113	MENES	3601132013	CILABANBULAN	0,5608	2022
8.279	53	NUSA TENGGARA TIMUR	5308	KABUPATEN ENDE	530809	WOLOJITA	5308092006	NGGELA	0,5608	2022
8.280	53	NUSA TENGGARA TIMUR	5315	KABUPATEN MANGGARAI BARAT	531503	LEMBOR	5315032033	LIANG SOLA	0,5608	2022
8.281	61	KALIMANTAN BARAT	6106	KABUPATEN KAPUAS HULU	610612	BATANG LUPAR	6106122001	SETULANG	0,5608	2022
8.282	63	KALIMANTAN SELATAN	6305	KABUPATEN TAPIN	630505	CANDI LARAS SELATAN	6305052002	CANDI LARAS	0,5608	2022
8.283	91	PAPUA	9101	KABUPATEN MERAUKE	910120	ILWAYAB	9101202003	BIBIKEM	0,5608	2022
8.284	92	PAPUA BARAT	9204	KABUPATEN SORONG SELATAN	920415	KONDA	9204152001	KONDA	0,5608	2022
8.285	33	JAWA TENGAH	3316	KABUPATEN BLORA	331611	BANJAREJO	3316112002	JATIKLAMPOK	0,5608	2022
8.286	91	PAPUA	9106	BIAK NUMFOR	910610	BIAK UTARA	9106102020	DOFYO WAFOR	0,5608	2022
8.287	92	PAPUA BARAT	9202	MANOKWARI	920202	MANOKWARI UTARA	9202142011	ASAI	0,5608	2022
8.288	17	BENGKULU	1703	KABUPATEN BENGKULU UTARA	170322	TANJUNG AGUNG PALIK	1703222008	LUBUK GADING	0,5608	2022



NO	KODE PROVINSI	NAMA PROVINSI	KODE KABUPATEN	NAMA KABUPATEN	KODE KECAMATAN	NAMA KECAMATAN	KODE DESA	NAMA DESA	IDM	TAHUN PRIORITAS TERTINGGAL
8.289	53	NUSA TENGGARA TIMUR	5321	KABUPATEN MALAKA	532101	MALAKA TENGAH	5321012010	NAIMANA	0,5608	2022
8.290	62	KALIMANTAN TENGAH	6203	KABUPATEN KAPUAS	620309	MANTANGAI	6203092034	SIDOMULYO	0,5608	2022
8.291	63	KALIMANTAN SELATAN	63102	KABUPATEN TANAH BUMBU	631002	KUSAN HILIR	6310022015	SARING SUNGAI BINJAI	0,5608	2022
8.292	74	SULAWESI TENGGARA	7408	KABUPATEN KOLAKA UTARA	740812	POREHU	7408122002	TOBELA	0,5608	2022
8.293	36	BANTEN	3601	KABUPATEN PANDEGLANG	360132	PULOSARI	3601322006	KADUHEJO	0,5607	2022
8.294	53	NUSA TENGGARA TIMUR	5318	KABUPATEN SUMBA BARAT DAYA	531807	KODI	5318072017	OLE ATE	0,5607	2022
8.295	76	SULAWESI BARAT	7601	KABUPATEN MAMUJU UTARA	760105	DAPURANG	7601052003	TIRTABUANA	0,5607	2022
8.296	33	JAWA TENGAH	3326	KABUPATEN PEKALONGAN	332606	DORO	3326062011	WRINGINAGUNG	0,5607	2022
8.297	35	JAWA TIMUR	3512	KABUPATEN SITUBONDO	351205	KENDIT	3512052005	RAJEKWESI	0,5607	2022
8.298	91	PAPUA	9102	JAYAWIJAYA	910210	YALENGGA	9102352010	AIPAKMA	0,5606	2022
8.299	91	PAPUA	9102	JAYAWIJAYA	910210	YALENGGA	9102352016	BITTI	0,5606	2022
8.300	91	PAPUA	9102	JAYAWIJAYA	910210	YALENGGA	9102352009	MANILI	0,5606	2022
8.301	91	PAPUA	9102	JAYAWIJAYA	910210	YALENGGA	9102352006	PILIMO	0,5606	2022
8.302	91	PAPUA	9102	JAYAWIJAYA	910210	YALENGGA	9102352002	TAGANIK	0,5606	2022
8.303	91	PAPUA	9102	JAYAWIJAYA	910210	YALENGGA	9102352007	TUMUN	0,5606	2022
8.304	91	PAPUA	9102	JAYAWIJAYA	910210	YALENGGA	9102352017	WAMANUK DUA	0,5606	2022
8.305	91	PAPUA	9102	JAYAWIJAYA	910210	YALENGGA	9102352004	WANANUK	0,5606	2022
8.306	91	PAPUA	9102	JAYAWIJAYA	910210	YALENGGA	9102352015	WUGURIMA	0,5606	2022
8.307	91	PAPUA	9102	JAYAWIJAYA	910210	YALENGGA	9102352001	YALENGGA	0,5606	2022
8.308	92	PAPUA BARAT	9202	MANOKWARI	920202	MASNI	9202052001	MASNI	0,5606	2022
8.309	11	ACEH	1107	KABUPATEN PIDIE	110703	BATEE	1107032014	MEUCAT	0,5606	2022
8.310	11	ACEH	1117	KABUPATEN BENER MERIAH	111702	PERMATA	1117022020	BURNI PASE	0,5606	2022
8.311	12	SUMATERA UTARA	1219	KABUPATEN BATU BARA	121902	SEI SUKA	1219022005	TANJUNG SERI	0,5606	2022
8.312	18	LAMPUNG	1808	KABUPATEN WAY KANAN	180803	BANJIT	1808032002	CAMPANG LAPAN	0,5606	2022
8.313	53	NUSA TENGGARA TIMUR	5307	KABUPATEN SIKKA	530719	KANGAE	5307192009	LANGIR	0,5606	2022
8.314	53	NUSA TENGGARA TIMUR	5321	KABUPATEN MALAKA	532106	IO KUFU	5321062004	TUNABESI	0,5606	2022
8.315	61	KALIMANTAN BARAT	6110	KABUPATEN MELAWI	611007	SOKAN	6110072013	MELANA	0,5606	2022
8.316	72	SULAWESI TENGAH	7204	KABUPATEN TOLI TOLI	720408	GALANG	7204082004	LANTAPAN	0,5606	2022
8.317	74	SULAWESI TENGGARA	7415	KABUPATEN BUTON SELATAN	741507	KADATUA	7415072009	MARAWALI	0,5606	2022
8.318	91	PAPUA	9105	KABUPATEN KEPULAUAN YAPEN	910502	YAPEN BARAT	9105022017	NUIWIORA	0,5606	2022
8.319	35	JAWA TIMUR	3524	KABUPATEN LAMONGAN	352401	SUKORAME	3524012001	SEMBUNG	0,5606	2022
8.320	91	PAPUA	9104	NABIRE	910410	DIPA	9104242002	DIKIYA	0,5605	2022
8.321	91	PAPUA	9104	NABIRE	910410	DIPA	9104242004	JIGIKEBO	0,5605	2022
8.322	91	PAPUA	9104	NABIRE	910410	TELUK UMAR	9104122003	BAWEI	0,5605	2022
8.323	91	PAPUA	9104	NABIRE	910410	TELUK UMAR	9104122002	YERETUAR	0,5605	2022
8.324	11	ACEH	1105	KABUPATEN ACEH BARAT	110504	WOYLA	1105042022	PAYA LUAH	0,5605	2022
8.325	11	ACEH	1107	KABUPATEN PIDIE	110714	PADANG TIJI	1107142014	SUKON PEUDAYA	0,5605	2022
8.326	11	ACEH	1117	KABUPATEN BENER MERIAH	111705	BUKIT	1117052002	BALE REDELONG	0,5605	2022
8.327	12	SUMATERA UTARA	1221	KABUPATEN PADANG LAWAS	122104	LUBUK BARUMUN	1221042018	SANGKILON	0,5605	2022
8.328	14	RIAU	1409	KABUPATEN KUANTAN SINGINGI	140915	PUCUK RANTAU	1409152003	MUARAPETAI	0,5605	2022
8.329	16	SUMATERA SELATAN	1607	KABUPATEN BANYUASIN	160711	RANTAU BAYUR	1607112016	TALANG KEMANG	0,5605	2022
8.330	18	LAMPUNG	1803	KABUPATEN LAMPUNG UTARA	180307	ABUNG SELATAN	1803072006	SINAR OGAN	0,5605	2022
8.331	18	LAMPUNG	1805	KABUPATEN TULANG BAWANG	180529	BANJAR BARU	1805292007	MEKAR INDAH JAYA	0,5605	2022
8.332	53	NUSA TENGGARA TIMUR	5304	KABUPATEN BELU	530405	KAKULUK MESAK	5304052005	LEOSAMA	0,5605	2022
8.333	62	KALIMANTAN TENGAH	6210	KABUPATEN GUNUNG MAS	621007	MIHING RAYA	6210072006	TUMBANG DANAU	0,5605	2022
8.334	64	KALIMANTAN TIMUR	6407	KABUPATEN KUTAI BARAT	640718	MOOK MANAAR BULATN	6407182008	GADUR	0,5605	2022
8.335	65	KALIMANTAN UTARA	6501	KABUPATEN BULUNGAN	650104	TANJUNG PALAS TIMUR	6501042008	PURA SAJAU	0,5605	2022
8.336	72	SULAWESI TENGAH	7206	KABUPATEN MOROWALI	720606	BUNGKU SELATAN	7206062005	BAKALA	0,5605	2022
8.337	72	SULAWESI TENGAH	7206	KABUPATEN MOROWALI	720606	BUNGKU SELATAN	7206062006	PAKU	0,5605	2022
8.338	73	SULAWESI SELATAN	7308	KABUPATEN BONE	730811	PONRE	7308112008	POLEONRO	0,5605	2022
8.339	76	SULAWESI BARAT	7605	KABUPATEN MAJENE	760506	TAMMERODO SENDANA	7605062004	TALLAMBALAO	0,5605	2022
8.340	82	MALUKU UTARA	8204	KABUPATEN HALMAHERA SELATAN	820412	KAYOA SELATAN	8204122004	SAGAWELE	0,5605	2022
8.341	33	JAWA TENGAH	3321	KABUPATEN DEMAK	332104	SAYUNG	3321042004	KALISARI	0,5605	2022
8.342	12	SUMATERA UTARA	1212	KABUPATEN TOBA SAMOSIR	121220	SIANTAR NARUMONDA	1212202006	NARUMONDA VI	0,5603	2022
8.343	14	RIAU	1410	KABUPATEN KEPULAUAN MERANTI	141004	TEBING TINGGI BARAT	1410042012	MENGKIKIP	0,5603	2022
8.344	52	NUSA TENGGARA BARAT	5204	KABUPATEN SUMBAWA	520406	UTAN	5204062012	BALE BRANG	0,5603	2022



NO	KODE PROVINSI	NAMA PROVINSI	KODE KABUPATEN	NAMA KABUPATEN	KODE KECAMATAN	NAMA KECAMATAN	KODE DESA	NAMA DESA	IDM	TAHUN PRIORITAS TERTINGGAL
8.345	52	NUSA TENGGARA BARAT	5206	KABUPATEN BIMA	520613	MADAPANGGA	5206132011	NCANDI	0,5603	2022
8.346	53	NUSA TENGGARA TIMUR	5306	KABUPATEN FLORES TIMUR	530613	ILE BOLENG	5306132021	NELELAMAWANGI DUA	0,5603	2022
8.347	61	KALIMANTAN BARAT	6101	KABUPATEN SAMBAS	610103	JAWAI	6101032022	MUTUS DARUSSALAM	0,5603	2022
8.348	62	KALIMANTAN TENGAH	6207	KABUPATEN SERUYAN	620710	SULING TAMBUN	6207102003	TUMBANG HENTAS	0,5603	2022
8.349	63	KALIMANTAN SELATAN	6304	KABUPATEN BARITO KUALA	630402	TAMBAN	6304022010	SEKATA BARU	0,5603	2022
8.350	71	SULAWESI UTARA	7110	KABUPATEN BOLAANG MONGONDOW TIMUR	711007	MOOAT	7110072010	KOKAPOI TIMUR	0,5603	2022
8.351	73	SULAWESI SELATAN	7301	KABUPATEN KEPULAUAN SELAYAR	730110	PASIMASUNGGU TIMUR	7301102003	BONTOMALING	0,5603	2022
8.352	76	SULAWESI BARAT	7604	KABUPATEN POLEWALI MANDAR	760402	CAMPALAGIAN	7604022004	KATUMBANGAN LEMO	0,5603	2022
8.353	15	JAMBI	1507	TANJUNG JABUNG TIMUR	151507	S A D U	1507052004	SUNGA IITIK	0,5603	2022
8.354	11	ACEH	1102	KABUPATEN ACEH TENGGARA	110212	KETAMBE	1102122005	SIMPANG TIGA JONGAR	0,5603	2022
8.355	11	ACEH	1105	KABUPATEN ACEH BARAT	110511	WOYLA TIMUR	1105112025	PAYA MEUGENDERANG	0,5603	2022
8.356	12	SUMATERA UTARA	1202	KABUPATEN TAPANULI UTARA	120213	PANGARIBUAN	1202132008	BATU NADUA	0,5603	2022
8.357	12	SUMATERA UTARA	1202	KABUPATEN TAPANULI UTARA	120213	PANGARIBUAN	1202132018	PARSIBARUNGAN	0,5603	2022
8.358	16	SUMATERA SELATAN	1609	KABUPATEN OGAN KOMERING ULU SELATAN	160909	BUAY PEMACA	1609092015	SINAR NAPALAN	0,5603	2022
8.359	61	KALIMANTAN BARAT	6110	KABUPATEN MELAWI	611002	NANGA PINOH	6110022004	TEMBAWANG PANJANG	0,5603	2022
8.360	73	SULAWESI SELATAN	7318	KABUPATEN TANA TORAJA	731812	MENGKENDEK	7318122006	ULUWAY	0,5603	2022
8.361	33	JAWA TENGAH	3311	KABUPATEN SUKOHARJO	331105	NGUTER	3311052011	BARAN	0,5603	2022
8.362	11	ACEH	1111	KABUPATEN BIREUEN	111101	SAMALANGA	1111012036	COT MEURAK BLANG	0,5602	2022
8.363	11	ACEH	1111	KABUPATEN BIREUEN	111116	PEUSANGAN SELATAN	1111162018	CEUBREK	0,5602	2022
8.364	12	SUMATERA UTARA	1217	KABUPATEN SAMOSIR	121708	PANGURURAN	1217082003	PARBABA DOLOK	0,5602	2022
8.365	17	BENGKULU	1702	KABUPATEN REJANG LEBONG	170221	SINDANG BELITI ULU	1702212003	LUBUK ALAI	0,5602	2022
8.366	32	JAWA BARAT	3208	KABUPATEN KUNINGAN	320824	CIMAH	3208242012	CIMULYA	0,5602	2022
8.367	61	KALIMANTAN BARAT	6105	KABUPATEN SINTANG	610520	SUNGAI TEBELIAN	6105202021	RIAM KIJANG	0,5602	2022
8.368	72	SULAWESI TENGAH	7208	KABUPATEN PARIGI MOUTONG	720804	MOUTONG	7208042035	SALEPAE	0,5602	2022
8.369	72	SULAWESI TENGAH	7210	KABUPATEN SIGI	721001	SIGI BIROMARU	7210012007	SIDERA	0,5602	2022
8.370	72	SULAWESI TENGAH	7211	KABUPATEN BANGGAI LAUT	721103	BOKAN KEPULAUAN	7211032005	PANAPAT	0,5602	2022
8.371	74	SULAWESI TENGGARA	7412	KABUPATEN KONAWE KEPULAUAN	741202	WAWONII UTARA	7412022011	PALINGI BARAT	0,5602	2022
8.372	82	MALUKU UTARA	8201	KABUPATEN HALMAHERA BARAT	820109	SAHU TIMUR	8201092014	TABA CAMPAKA	0,5602	2022
8.373	91	PAPUA	9113	YAHUKIMO	911313	SUNTAMON	9113132001	SUNTAMON	0,5602	2022
8.374	62	KALIMANTAN TENGAH	6212	MURUNG RAYA	626212	PERMATA INTAN	6212042007	SUNGA LOBANG	0,5601	2022
8.375	11	ACEH	1103	KABUPATEN ACEH TIMUR	110307	PEUREULAK	1103072020	KUALA LEUGE	0,5601	2022
8.376	11	ACEH	1104	KABUPATEN ACEH TENGAH	110401	LINGE	1104012012	KUTE RAYANG	0,5601	2022
8.377	11	ACEH	1105	KABUPATEN ACEH BARAT	110511	WOYLA TIMUR	1105112007	RAMBONG	0,5601	2022
8.378	11	ACEH	1107	KABUPATEN PIDIE	110725	GRONG-GRONG	1107252011	NICAH	0,5601	2022
8.379	11	ACEH	1117	KABUPATEN BENER MERIAH	111701	PINTU RIME GAYO	1117012022	PULO INTAN	0,5601	2022
8.380	12	SUMATERA UTARA	1203	KABUPATEN TAPANULI SELATAN	120301	ANGKOLA BARAT	1203012007	SISUNDUNG	0,5601	2022
8.381	17	BENGKULU	1702	KABUPATEN REJANG LEBONG	170210	BERMANI ULU	1702102019	PURWODADI	0,5601	2022
8.382	18	LAMPUNG	1807	KABUPATEN LAMPUNG TIMUR	180703	JABUNG	1807032016	MEKAR JAYA	0,5601	2022
8.383	36	BANTEN	3602	KABUPATEN LEBAK	360219	CIBEBER	3602192010	CITOREK TIMUR	0,5601	2022
8.384	36	BANTEN	3602	KABUPATEN LEBAK	360220	CIOGRANG	3602202006	LEBAKTIPAR	0,5601	2022
8.385	53	NUSA TENGGARA TIMUR	5301	KABUPATEN KUPANG	530105	KUPANG BARAT	5301052005	LIFULEO	0,5601	2022
8.386	53	NUSA TENGGARA TIMUR	5306	KABUPATEN FLORES TIMUR	530602	TITEHENA	5306022011	ADABANG	0,5601	2022
8.387	62	KALIMANTAN TENGAH	6206	KABUPATEN KATINGAN	620607	MARIKIT	6206072003	BUNTUT LELENG	0,5601	2022
8.388	63	KALIMANTAN SELATAN	6308	KABUPATEN HULU SUNGAI UTARA	630806	AMUNTAI UTARA	6308062028	SUNGA TURAK DALAM	0,5601	2022
8.389	72	SULAWESI TENGAH	7211	KABUPATEN BANGGAI LAUT	721104	BANGKURUNG	7211042009	SASABOBOK	0,5601	2022
8.390	73	SULAWESI SELATAN	7318	KABUPATEN TANA TORAJA	731837	RANO	7318372002	RANO UTARA	0,5601	2022
8.391	75	GORONTALO	7505	KABUPATEN GORONTALO UTARA	750505	TOLINGGULA	7505052007	PAPULANGI	0,5601	2022
8.392	81	MALUKU	8101	KABUPATEN MALUKU TENGAH	810102	TEON NILA SERUA	8101022014	TRANA	0,5601	2022
8.393	82	MALUKU UTARA	8202	KABUPATEN HALMAHERA TENGAH	820201	WEDA	8202012004	NUSLIKO	0,5601	2022
8.394	82	MALUKU UTARA	8206	KABUPATEN HALMAHERA TIMUR	820603	MABA SELATAN	8206032013	SIL	0,5601	2022
8.395	91	PAPUA	9101	KABUPATEN MERAUKE	910107	JAGEBOB	9101072010	JAGEBOB RAYA	0,5601	2022
8.396	33	JAWA TENGAH	3308	KABUPATEN MAGELANG	330818	GRABAG	3308182021	COKRO	0,5601	2022
8.397	35	JAWA TIMUR	3524	KABUPATEN LAMONGAN	352403	MODO	3524032012	SAMBUNGREJO	0,5601	2022
8.398	11	ACEH	1105	KABUPATEN ACEH BARAT	110512	PANTON REU	1105122016	BLANG BALEE	0,5600	2022
8.399	11	ACEH	1111	KABUPATEN BIREUEN	111109	JULI	1111092028	PASEH	0,5600	2022
8.400	11	ACEH	1175	KOTA SUBULUSSALAM	117503	RUNDENG	1175032010	LAE MATE	0,5600	2022



NO	KODE PROVINSI	NAMA PROVINSI	KODE KABUPATEN	NAMA KABUPATEN	KODE KECAMATAN	NAMA KECAMATAN	KODE DESA	NAMA DESA	IDM	TAHUN PRIORITAS TERTINGGAL
8.401	12	SUMATERA UTARA	1223	KABUPATEN LABUHANBATU UTARA	122304	AEK KUO	1223042003	PERK. PADANG HALABAN	0.5600	2022
8.402	12	SUMATERA UTARA	1224	KABUPATEN NIAS UTARA	122402	SAWO	1224022007	LASARA SAWO	0.5600	2022
8.403	14	RIAU	1404	KABUPATEN INDRAGIRI HILIR	140403	KUALA INDRAGIRI	1404032009	PERIGI RAJA	0.5600	2022
8.404	14	RIAU	1409	KABUPATEN KUANTAN SINGINGI	140913	KUANTAN HILIR SEBERANG	1409132014	RAWANG OGUANG	0.5600	2022
8.405	14	RIAU	1409	KABUPATEN KUANTAN SINGINGI	140915	PUCUK RANTAU	1409152008	MUARATOBEB	0.5600	2022
8.406	16	SUMATERA SELATAN	1607	KABUPATEN BANYUASIN	160703	BANYUASIN III	1607032034	SUKARAJA BARU	0.5600	2022
8.407	17	BENGKULU	1705	KABUPATEN SELUMA	170505	SEMIDANG ALAS MARAS	1705052021	RIMBO BESAK	0.5600	2022
8.408	18	LAMPUNG	1803	KABUPATEN LAMPUNG UTARA	180304	TANJUNG RAJA	1803042013	ULAK ATA	0.5600	2022
8.409	18	LAMPUNG	1805	KABUPATEN TULANG BAWANG	180522	RAWA PITU	1805222009	MULYO DADI	0.5600	2022
8.410	36	BANTEN	3601	KABUPATEN PANDEGLANG	360129	SUKARESMI	3601292005	PASIRKADU	0.5600	2022
8.411	36	BANTEN	3601	KABUPATEN PANDEGLANG	360131	SINDANGRESMI	3601312008	PASIRDURUNG	0.5600	2022
8.412	52	NUSA TENGGARA BARAT	5204	KABUPATEN SUMBAWA	520424	MARONGE	5204242003	PAMASAR	0.5600	2022
8.413	53	NUSA TENGGARA TIMUR	5301	KABUPATEN KUPANG	530111	TAKARI	5301112009	FATUKONA	0.5600	2022
8.414	53	NUSA TENGGARA TIMUR	5308	KABUPATEN ENDE	530815	DETUKELI	5308152002	DETUKELI	0.5600	2022
8.415	53	NUSA TENGGARA TIMUR	5315	KABUPATEN MANGGARAI BARAT	531508	NDOSO	5315082014	GOLO RU'A	0.5600	2022
8.416	61	KALIMANTAN BARAT	6109	KABUPATEN SEKADAU	610902	SEKADAU HULU	6109022013	CUPANG GADING	0.5600	2022
8.417	61	KALIMANTAN BARAT	6112	KABUPATEN KUBU RAYA	611208	TELUK PAKEDAI	6112082005	SERUAT SATU	0.5600	2022
8.418	62	KALIMANTAN TENGAH	6201	KABUPATEN KOTAWARINGIN BARAT	620106	PANGKALAN BANTENG	6201062017	SUNGAI KUNING	0.5600	2022
8.419	62	KALIMANTAN TENGAH	6203	KABUPATEN KAPUAS	620310	TIMPAH	6203102008	BATAPAH	0.5600	2022
8.420	62	KALIMANTAN TENGAH	6204	KABUPATEN BARITO SELATAN	620402	DUSUN HILIR	6204022005	LEHAI	0.5600	2022
8.421	62	KALIMANTAN TENGAH	6211	KABUPATEN PULANG PISAU	621104	BANAMA TINGANG	6211042006	RAMANG	0.5600	2022
8.422	63	KALIMANTAN SELATAN	6302	KABUPATEN KOTABARU	630201	PULAUSEMBILAN	6302012001	LABUAN BARAT	0.5600	2022
8.423	63	KALIMANTAN SELATAN	6304	KABUPATEN BARITO KUALA	630417	JEJANGKIT	6304172003	BAHANDANG	0.5600	2022
8.424	63	KALIMANTAN SELATAN	6308	KABUPATEN HULU SUNGAI UTARA	630803	SUNGAI PANDAN	6308032032	HANBUKU RAYA	0.5600	2022
8.425	63	KALIMANTAN SELATAN	6310	KABUPATEN TANAH BUMBU	631002	KUSAN HILIR	6310022022	PULAU SATU	0.5600	2022
8.426	64	KALIMANTAN TIMUR	6402	KABUPATEN KUTAI KARTANEGARA	640212	TABANG	6402122016	MUARA BELINAU	0.5600	2022
8.427	65	KALIMANTAN UTARA	6503	KABUPATEN NUNUKAN	650304	LUMBIS	6503042020	PATAL II	0.5600	2022
8.428	71	SULAWESI UTARA	7108	KABUPATEN BOLAANG MONGONDOW UTARA	710804	BOLANGITANG BARAT	7108042017	KEIMANGA	0.5600	2022
8.429	72	SULAWESI TENGAH	7204	KABUPATEN TOLI TOLI	720405	OGODEIDE	7204052006	LABUAN LOBO	0.5600	2022
8.430	72	SULAWESI TENGAH	7207	KABUPATEN BANGGAI KEPULAUAN	720703	TOTIKUM	7207032010	SAMPAKA	0.5600	2022
8.431	73	SULAWESI SELATAN	7307	KABUPATEN SINJAI	730709	PULAU SEMBILAN	7307092002	PULAU BUHUNG PITUE	0.5600	2022
8.432	73	SULAWESI SELATAN	7315	KABUPATEN PINRANG	731505	PATAMPANUA	7315052008	SIPATUO	0.5600	2022
8.433	73	SULAWESI SELATAN	7318	KABUPATEN TANA TORAJA	731829	MAKALE SELATAN	7318292007	PA'BUARAN	0.5600	2022
8.434	74	SULAWESI TENGGARA	7405	KABUPATEN KONAWE SELATAN	740509	KOLONO	7405092014	RODA	0.5600	2022
8.435	74	SULAWESI TENGGARA	7406	KABUPATEN BOMBANA	740621	LANTARI JAYA	7406212009	RARONGKEU	0.5600	2022
8.436	74	SULAWESI TENGGARA	7409	KABUPATEN KONAWE UTARA	740901	ASERA	7409012034	AMOROME UTAMA	0.5600	2022
8.437	74	SULAWESI TENGGARA	7412	KABUPATEN KONAWE KEPULAUAN	741205	WAWONII TENGGARA	7412052011	SAINOA INDAH	0.5600	2022
8.438	76	SULAWESI BARAT	7603	KABUPATEN MAMASA	760307	MESSAWA	7603072004	SEPANG	0.5600	2022
8.439	81	MALUKU	8103	KABUPATEN MALUKU TENGGARA BARAT	810301	TANIMBAR SELATAN	8103012002	WOWONDA	0.5600	2022
8.440	81	MALUKU	8108	KABUPATEN MALUKU BARAT DAYA	810809	PULAU MASELA	8108092004	TELALORA	0.5600	2022
8.441	81	MALUKU	8108	KABUPATEN MALUKU BARAT DAYA	810809	PULAU MASELA	8108092005	MARSELA	0.5600	2022
8.442	82	MALUKU UTARA	8201	KABUPATEN HALMAHERA BARAT	820103	IBU	8201032013	TOGOLA SANGIR	0.5600	2022
8.443	33	JAWA TENGAH	3323	KABUPATEN TEMANGGUNG	332317	KLEDUNG	3323172012	BATURSARI	0.5600	2022
8.444	53	NUSA TENGGARA TIMUR	5317	SUMBA TENGAH	535317	MAMBORO	5317032013	CENDANA BARAT	0.5600	2022
8.445	53	NUSA TENGGARA TIMUR	5317	SUMBA TENGAH	535317	MAMBORO	5317032012	OLE DEWA	0.5600	2022
8.446	91	PAPUA	9110	SARMI	919110	SARMI	9110012006	SAWAR	0.5600	2022
8.447	92	PAPUA BARAT	9210	MAYBRAT	929210	AYAMARU TENGAH	9210202002	KARTAPURA	0.5600	2022
8.448	92	PAPUA BARAT	9205	RAJA AMPAT	929205	SALAWATI UTARA	9205042003	JEFFMAN BARAT	0.5600	2022
8.449	92	PAPUA BARAT	9201	SORONG	929201	SEGUN	9201122003	WAIMON	0.5600	2022
8.450	92	PAPUA BARAT	9207	TELUK WONDAMA	929207	WAMESA	9207052009	NORDIWAR	0.5600	2022
8.451	11	ACEH	1103	KABUPATEN ACEH TIMUR	110307	PEUREULAK	1103072008	BLANG BITRA	0.5599	2022
8.452	11	ACEH	1107	KABUPATEN PIDIE	110715	PEUKAN BARO	1107152038	MEULEUWEUK	0.5599	2022
8.453	11	ACEH	1108	KABUPATEN ACEH UTARA	110808	SAMUDERA	1108082015	KUTA KRUENG	0.5599	2022
8.454	11	ACEH	1109	KABUPATEN SIMEULUE	110902	SALANG	1109022007	MUTIARA	0.5599	2022
8.455	11	ACEH	1111	KABUPATEN BIREUEN	111104	JEUMPA	1111042046	SEULEUMBAH	0.5599	2022
8.456	11	ACEH	1111	KABUPATEN BIREUEN	111111	SIMPANG MAMPLAM	111112011	BLANG MANE BARAT	0.5599	2022



NO	KODE PROVINSI	NAMA PROVINSI	KODE KABUPATEN	NAMA KABUPATEN	KODE KECAMATAN	NAMA KECAMATAN	KODE DESA	NAMA DESA	IDM	TAHUN PRIORITAS TERTINGGAL
8.457	12	SUMATERA UTARA	1201	KABUPATEN TAPANULI TENGAH	120102	SORKAM	1201022015	BOTTOT	0,5599	2022
8.458	12	SUMATERA UTARA	1202	KABUPATEN TAPANULI UTARA	120201	TARUTUNG	1202012018	HUTATORUAN IV	0,5599	2022
8.459	14	RIAU	1402	KABUPATEN INDRAGIRI HULU	140213	RAKIT KULIM	1402132012	BATU SAWAR	0,5599	2022
8.460	14	RIAU	1405	KABUPATEN PELALAWAN	140510	KUALA KAMPAR	1405102004	SUNGAI UPIH	0,5599	2022
8.461	15	JAMBI	1506	KABUPATEN TANJUNG JABUNG BARAT	150612	KUALA BETARA	1506122005	DATARAN PINANG	0,5599	2022
8.462	18	LAMPUNG	1803	KABUPATEN LAMPUNG UTARA	180323	BLAMBANGAN PAGAR	1803232002	BLAMBANGAN	0,5599	2022
8.463	21	KEPULAUAN RIAU	2103	KABUPATEN NATUNA	210308	BUNGURAN UTARA	2103082008	GUNUNG DURIAN	0,5599	2022
8.464	52	NUSA TENGGARA BARAT	5206	KABUPATEN BIMA	520617	LAMBITU	5206172005	KA'OWA	0,5599	2022
8.465	53	NUSA TENGGARA TIMUR	5301	KABUPATEN KUPANG	530120	AMABI OEFETO TIMUR	5301202009	ENOLANAN	0,5599	2022
8.466	53	NUSA TENGGARA TIMUR	5303	KABUPATEN TIMOR TENGAH UTARA	530306	BIBOKI UTARA	5303062002	HAUTAES	0,5599	2022
8.467	63	KALIMANTAN SELATAN	6303	KABUPATEN BANJAR	630304	SUNGAI TABUK	6303042017	LIQK BAIN TAN DALAM	0,5599	2022
8.468	72	SULAWESI TENGAH	7209	KABUPATEN TOJO UNA UNA	720902	TOGEAN	7209022004	TONGKABO	0,5599	2022
8.469	73	SULAWESI SELATAN	7309	KABUPATEN MAROS	730911	TOMPOBULU	7309112005	TODDOLIMAE	0,5599	2022
8.470	73	SULAWESI SELATAN	7318	KABUPATEN TANA TORAJA	731820	REMBON	7318202006	SARAPEANG	0,5599	2022
8.471	74	SULAWESI TENGGARA	7410	KABUPATEN BUTON UTARA	741006	WAKORUMBA UTARA	7410062009	WAMORAPA	0,5599	2022
8.472	74	SULAWESI TENGGARA	7412	KABUPATEN KONAWE KEPULAUAN	741204	WAWONII TIMUR	7412042004	WAKADAWU	0,5599	2022
8.473	74	SULAWESI TENGGARA	7412	KABUPATEN KONAWE KEPULAUAN	741207	WAWONII TENGAH	7412072006	MOROBEO	0,5599	2022
8.474	76	SULAWESI BARAT	7601	KABUPATEN MAMUJU UTARA	760107	BULU TABA	7601072005	SUMBER SARI	0,5599	2022
8.475	82	MALUKU UTARA	8204	KABUPATEN HALMAHERA SELATAN	820401	PULAU MAKIAN	8204012008	MATENTENGIN	0,5599	2022
8.476	91	PAPUA	9109	KABUPATEN MIMIKA	910903	MIMIKA TIMUR	9109032007	HIRIPA	0,5599	2022
8.477	91	PAPUA	9109	KABUPATEN MIMIKA	910908	MIMIKA TENGAH	9109082005	KAMORO	0,5599	2022
8.478	33	JAWA TENGAH	3306	KABUPATEN PURWOREJO	330611	PITURUH	3306112048	WONOSIDO	0,5599	2022
8.479	11	ACEH	1108	KABUPATEN ACEH UTARA	110805	MATANGKULI	1108052019	TEUPIN KEUBUE	0,5598	2022
8.480	11	ACEH	1111	KABUPATEN BIREUEN	111107	GANDAPURA	1111072009	LHOK MAMBANG	0,5598	2022
8.481	12	SUMATERA UTARA	1203	KABUPATEN TAPANULI SELATAN	120303	ANGKOLA TIMUR	1203032014	HUTA GINJANG	0,5598	2022
8.482	13	SUMATERA BARAT	1302	KABUPATEN SOLOK	130211	X KOTO SINGKARAK	1302112007	TANJUNG ALAI	0,5598	2022
8.483	16	SUMATERA SELATAN	1609	KABUPATEN OGAN KOMERING ULU SELATAN	160907	BUAY RUNJUNG	1609072019	SIMPANG SAGA	0,5598	2022
8.484	53	NUSA TENGGARA TIMUR	5303	KABUPATEN TIMOR TENGAH UTARA	530320	INSANA BARAT	5303202011	SUBUN BESTOBE	0,5598	2022
8.485	53	NUSA TENGGARA TIMUR	5313	KABUPATEN LEMBATA	531302	ATADEI	5313022009	KATAKEJA	0,5598	2022
8.486	61	KALIMANTAN BARAT	6104	KABUPATEN KETAPANG	610405	SANDAI	6104052014	MERIMBANG JAYA	0,5598	2022
8.487	73	SULAWESI SELATAN	7326	KABUPATEN TORAJA UTARA	732605	BUNTAO	7326052004	ISSONG KALUO'	0,5598	2022
8.488	81	MALUKU	8104	KABUPATEN BURU	810412	WAEALATA	8104122007	WAFAN	0,5598	2022
8.489	33	JAWA TENGAH	3305	KABUPATEN KEBUMEN	330502	BUAYAN	3305022018	JOGOMULYO	0,5598	2022
8.490	11	ACEH	1106	KABUPATEN ACEH BESAR	110615	KOTA JANTHO	1106152010	CUCUM	0,5597	2022
8.491	11	ACEH	1112	KABUPATEN ACEH BARAT DAYA	111205	KUALA BATEE	1112052015	LHOK GAJAH	0,5597	2022
8.492	11	ACEH	1115	KABUPATEN NAGAN RAYA	111505	DARUL MAKMUR	1115052033	PULO KRUE	0,5597	2022
8.493	12	SUMATERA UTARA	1202	KABUPATEN TAPANULI UTARA	120210	PAGARAN	1202102013	SIPULTAK DOLOK	0,5597	2022
8.494	12	SUMATERA UTARA	1224	KABUPATEN NIAS UTARA	122410	LAHEWA	1224102017	MOAWO	0,5597	2022
8.495	15	JAMBI	1503	KABUPATEN SAROLANGUN	150304	PAUH	1503042008	PANGKAL BULIAN	0,5597	2022
8.496	18	LAMPUNG	1802	KABUPATEN LAMPUNG TENGAH	180221	ANAK TUHA	1802212005	BUMI AJI	0,5597	2022
8.497	36	BANTEN	3601	KABUPATEN PANDEGLANG	360124	PATIA	3601242006	TURUS	0,5597	2022
8.498	53	NUSA TENGGARA TIMUR	5302	KABUPATEN TIMOR TENGAH SELATAN	530206	AMANUBAN SELATAN	5302062002	OEKIU	0,5597	2022
8.499	53	NUSA TENGGARA TIMUR	5308	KABUPATEN ENDE	530803	ENDE	5308032026	TENDAMBONGGI	0,5597	2022
8.500	61	KALIMANTAN BARAT	6101	KABUPATEN SAMPAS	610108	PALOH	6101082006	KALIMANTAN	0,5597	2022
8.501	61	KALIMANTAN BARAT	6105	KABUPATEN SINTANG	610508	KAYAN HILIR	6105082033	BULUK JEGARA	0,5597	2022
8.502	61	KALIMANTAN BARAT	6110	KABUPATEN MELAWI	611003	ELLA HILIR	6110032018	NYANGGAU	0,5597	2022
8.503	62	KALIMANTAN TENGAH	6202	KABUPATEN KOTAWARINGIN TIMUR	620201	KOTA BESI	6202012005	SIMPUR	0,5597	2022
8.504	63	KALIMANTAN SELATAN	6304	KABUPATEN BARITO KUALA	630404	ANJIR MUARA	6304042010	PATIH MUHUR BARU	0,5597	2022
8.505	72	SULAWESI TENGAH	7207	KABUPATEN BANGGAI KEPULAUAN	720706	BULAGI	7207062025	KOMBA-KOMBA	0,5597	2022
8.506	73	SULAWESI SELATAN	7316	KABUPATEN ENREKANG	731601	MAIWA	7316012017	PALADANG	0,5597	2022
8.507	73	SULAWESI SELATAN	7318	KABUPATEN TANA TORAJA	731819	GANDANGBATU SILLANAN	7318192009	PERINDINGAN	0,5597	2022
8.508	74	SULAWESI TENGGARA	7403	KABUPATEN MUNA	740307	MALIGANO	7403072001	LANGKORONI	0,5597	2022
8.509	74	SULAWESI TENGGARA	7405	KABUPATEN KONAWE SELATAN	740505	LANDONO	7405052028	WONUA KOA	0,5597	2022
8.510	81	MALUKU	8106	KABUPATEN SERAM BAGIAN BARAT	810610	TANIWEL TIMUR	8106102009	TOJUNUSA	0,5597	2022
8.511	33	JAWA TENGAH	3308	KABUPATEN MAGELANG	330812	KAJORAN	3308122018	PANDANSARI	0,5597	2022
8.512	35	JAWA TIMUR	3525	KABUPATEN GRESIK	352518	TAMBAK	3525182004	PEKALONGAN	0,5597	2022



NO	KODE PROVINSI	NAMA PROVINSI	KODE KABUPATEN	NAMA KABUPATEN	KODE KECAMATAN	NAMA KECAMATAN	KODE DESA	NAMA DESA	IDM	TAHUN PRIORITAS TERTINGGAL
8.513	11	ACEH	1102	KABUPATEN ACEH TENGGARA	110207	DARUL HASANAH	1102072021	KOKHTAN JAYA	0,5597	2022
8.514	11	ACEH	1103	KABUPATEN ACEH TIMUR	110303	IDI RAYEUK	1103032004	KUALA PEUDAWA PUNTONG	0,5597	2022
8.515	11	ACEH	1103	KABUPATEN ACEH TIMUR	110307	PEUREULAK	1103072014	BANGKA RIMUNG	0,5597	2022
8.516	11	ACEH	1104	KABUPATEN ACEH TENGAH	110407	PEGASING	1104072011	KEDELAH	0,5597	2022
8.517	11	ACEH	1107	KABUPATEN PIDIE	110714	PADANG TIJI	1107142022	TUNONG PEUDAYA	0,5597	2022
8.518	11	ACEH	1107	KABUPATEN PIDIE	110715	PEUKAN BARO	1107152032	PUUK	0,5597	2022
8.519	11	ACEH	1107	KABUPATEN PIDIE	110717	SAKTI	1107172022	B. KUMOT TUNONG	0,5597	2022
8.520	11	ACEH	1107	KABUPATEN PIDIE	110721	TIRO/TRUSEB	1107212010	MEUNASAH DAYAH	0,5597	2022
8.521	11	ACEH	1108	KABUPATEN ACEH UTARA	110818	LANGKAHAN	1108182009	MATANG RUBEK	0,5597	2022
8.522	11	ACEH	1118	KABUPATEN PIDIE JAYA	111806	BANDAR BARU	1118062016	BALEE	0,5597	2022
8.523	12	SUMATERA UTARA	1212	KABUPATEN TOBA SAMOSIR	121201	BALIGE	1212012024	AEK BOLON JAE	0,5597	2022
8.524	12	SUMATERA UTARA	1212	KABUPATEN TOBA SAMOSIR	121210	ULUAN	1212102010	SIGAOL TIMUR	0,5597	2022
8.525	12	SUMATERA UTARA	1213	KABUPATEN MANDAILING NATAL	121318	RANTO BAEK	1213182006	BANGUN SAROHA	0,5597	2022
8.526	12	SUMATERA UTARA	1217	KABUPATEN SAMOSIR	121702	ONAN RUNGGU	1217022010	SILIMA LOMBU	0,5597	2022
8.527	15	JAMBI	1502	KABUPATEN MERANGIN	150216	RENAH PEMBARAP	1502162003	DURIAN BATAKUK	0,5597	2022
8.528	16	SUMATERA SELATAN	1607	KABUPATEN BANYUASIN	160711	RANTAU BAYUR	1607112019	SUNGAINAIK	0,5597	2022
8.529	17	BENGKULU	1702	KABUPATEN REJANG LEBONG	170207	PADANG ULAK TANDING	1702072026	KASIE KASUBUN	0,5597	2022
8.530	17	BENGKULU	1705	KABUPATEN SELUMA	170512	TALO KECIL	1705122004	NAPALAN	0,5597	2022
8.531	18	LAMPUNG	1803	KABUPATEN LAMPUNG UTARA	180308	SUNGKAI UTARA	1803082010	PADANG RATU	0,5597	2022
8.532	18	LAMPUNG	1811	KABUPATEN MESUJI	181104	WAY SERDANG	1811042007	SUKA AGUNG	0,5597	2022
8.533	18	LAMPUNG	1812	KABUPATEN TULANG BAWANG BARAT	181208	PAGAR DEWA	1812082001	PAGAR DEWA	0,5597	2022
8.534	36	BANTEN	3601	KABUPATEN PANDEGLANG	360107	ANGSANA	3601072001	ANGSANA	0,5597	2022
8.535	53	NUSA TENGGARA TIMUR	5319	KABUPATEN MANGGARAI TIMUR	531901	BORONG	5319012006	NGAMPANG MAS	0,5597	2022
8.536	53	NUSA TENGGARA TIMUR	5321	KABUPATEN MALAKA	532104	WELIMAN	5321042005	ANGKAES	0,5597	2022
8.537	62	KALIMANTAN TENGAH	6203	KABUPATEN KAPUAS	620316	DADAHUP	6203162011	TANJUNG HARAPAN	0,5597	2022
8.538	63	KALIMANTAN SELATAN	6301	KABUPATEN TANAH LAUT	630111	BUMI MAKMUR	6301112007	HANDIL GAYAM	0,5597	2022
8.539	72	SULAWESI TENGAH	7211	KABUPATEN BANGGAI LAUT	721104	BANGKURUNG	7211042007	MBELEANG	0,5597	2022
8.540	73	SULAWESI SELATAN	7317	KABUPATEN LUWU	731720	BAJO BARAT	7317202007	TETTEKANG	0,5597	2022
8.541	74	SULAWESI TENGGARA	7402	KABUPATEN KONAWE	740210	ABUKI	7402102015	EPEEYA	0,5597	2022
8.542	75	GORONTALO	7501	KABUPATEN GORONTALO	750120	BILUHU	7501202007	BOTU BOLUO	0,5597	2022
8.543	76	SULAWESI BARAT	7602	KABUPATEN MAMUJU	760213	TAPALANG BARAT	7602132003	LABUANG RANO	0,5597	2022
8.544	82	MALUKU UTARA	8206	KABUPATEN HALMAHERA TIMUR	820607	WASILE TIMUR	8206072005	TUTULING JAYA	0,5597	2022
8.545	91	PAPUA	9112	KABUPATEN PEGUNUNGAN BINTANG	911202	KIWIROK	9112022010	BERUSAHA	0,5597	2022
8.546	92	PAPUA BARAT	9201	KABUPATEN SORONG	920113	MAYAMUK	9201132010	ASJIDBA	0,5597	2022
8.547	62	KALIMANTAN TENGAH	6202	KOTAWARINGIN TIMUR	626202	TUALAN HULU	6202162004	TANJUNG JORONG	0,5595	2022
8.548	11	ACEH	1102	KABUPATEN ACEH TENGGARA	110212	KETAMBE	1102122024	LAWE GER-GER	0,5595	2022
8.549	11	ACEH	1103	KABUPATEN ACEH TIMUR	110306	NURUSSALAM	1103062034	BUKET PANYANG	0,5595	2022
8.550	11	ACEH	1106	KABUPATEN ACEH BESAR	110605	MONTASIK	1106052043	SEUMET	0,5595	2022
8.551	11	ACEH	1111	KABUPATEN BIREUEN	111107	GANDAPURA	1111072007	CEUBO	0,5595	2022
8.552	11	ACEH	1111	KABUPATEN BIREUEN	111117	KUTA BLANG	1111172017	BABAH SUAK	0,5595	2022
8.553	12	SUMATERA UTARA	1206	KABUPATEN KARO	120613	KUTABULUH	1206132011	TANJUNG MERAHE	0,5595	2022
8.554	12	SUMATERA UTARA	1208	KABUPATEN SIMALUNGUN	120832	DOLOG MASAGAL	1208322010	PAMATANG SINAMAN	0,5595	2022
8.555	12	SUMATERA UTARA	1211	KABUPATEN DAIRI	121103	TIGALINGGA	1211032007	LAU BAGOT	0,5595	2022
8.556	12	SUMATERA UTARA	1223	KABUPATEN LABUHANBATU UTARA	122307	AEK NATAS	1223072007	PANGKALAN	0,5595	2022
8.557	12	SUMATERA UTARA	1278	KOTA GUNUNGSITOLI	127801	GUNUNGSITOLI	1278012028	SISOBAHILI TABALOHO	0,5595	2022
8.558	12	SUMATERA UTARA	1278	KOTA GUNUNGSITOLI	127802	GUNUNGSITOLI SELATAN	1278022013	SISOBAHILI II TANOSE'O	0,5595	2022
8.559	12	SUMATERA UTARA	1278	KOTA GUNUNGSITOLI	127804	GUNUNGSITOLI IDANOI	1278042004	BAWODESOLO	0,5595	2022
8.560	14	RIAU	1409	KABUPATEN KUANTAN SINGINGI	140912	HULU KUANTAN	1409122009	INUMAN	0,5595	2022
8.561	16	SUMATERA SELATAN	1610	KABUPATEN OGAN ILIR	161010	PEMULUTAN BARAT	1610102007	ULAK PETANGISAN	0,5595	2022
8.562	17	BENGKULU	1704	KABUPATEN KAUR	170413	LUNGKANG KULE	1704132002	TANJUNG BUNIAN	0,5595	2022
8.563	17	BENGKULU	1707	KABUPATEN LEBONG	170709	PELABAI	1707092004	GUNUNG ALAM	0,5595	2022
8.564	32	JAWA BARAT	3215	KABUPATEN KARAWANG	321530	CILEBAR	3215302002	RAWASARI	0,5595	2022
8.565	53	NUSA TENGGARA TIMUR	5301	KABUPATEN KUPANG	530106	KUPANG TIMUR	5301062017	TANAH PUTIH	0,5595	2022
8.566	53	NUSA TENGGARA TIMUR	5303	KABUPATEN TIMOR TENGAH UTARA	530317	BIKOMI UTARA	5303172001	FAENAKE	0,5595	2022
8.567	53	NUSA TENGGARA TIMUR	5303	KABUPATEN TIMOR TENGAH UTARA	530318	NAIBENU	5303182003	BAKITOLAS	0,5595	2022
8.568	53	NUSA TENGGARA TIMUR	5307	KABUPATEN SIKKA	530703	LELA	5307032006	ILIGAI	0,5595	2022



NO	KODE PROVINSI	NAMA PROVINSI	KODE KABUPATEN	NAMA KABUPATEN	KODE KECAMATAN	NAMA KECAMATAN	KODE DESA	NAMA DESA	IDM	TAHUN PRIORITAS TERTINGGAL
8.569	53	NUSA TENGGARA TIMUR	5308	KABUPATEN ENDE	530808	WOLOWARU	5308082011	RINDIWAWO	0,5595	2022
8.570	53	NUSA TENGGARA TIMUR	5309	KABUPATEN NGADA	530918	GOLEWA SELATAN	5309182005	BOBA SATU	0,5595	2022
8.571	53	NUSA TENGGARA TIMUR	5321	KABUPATEN MALAKA	532108	LAENMANEN	5321082005	UABAU	0,5595	2022
8.572	61	KALIMANTAN BARAT	6103	KABUPATEN SANGGAU	610301	KAPUAS	6103012018	SEMERANGKAI	0,5595	2022
8.573	61	KALIMANTAN BARAT	6103	KABUPATEN SANGGAU	610304	JANGKANG	6103042004	EMPIYANG	0,5595	2022
8.574	61	KALIMANTAN BARAT	6105	KABUPATEN SINTANG	610502	TEMPUNAK	6105022026	MENSIAP JAYA	0,5595	2022
8.575	62	KALIMANTAN TENGAH	6206	KABUPATEN KATINGAN	620613	BUKIT RAYA	6206132005	RANTAU PANDAN	0,5595	2022
8.576	62	KALIMANTAN TENGAH	6207	KABUPATEN SERUYAN	620709	BATU AMPAR	6207092003	KALANG	0,5595	2022
8.577	62	KALIMANTAN TENGAH	6209	KABUPATEN LAMANDAU	620905	MENTHOBI RAYA	6209052005	TOPALAN	0,5595	2022
8.578	63	KALIMANTAN SELATAN	6302	KABUPATEN KOTABARU	630220	PULAU LAUT KEPULAUAN	6302202006	PULAU KERUMPUTAN	0,5595	2022
8.579	63	KALIMANTAN SELATAN	6304	KABUPATEN BARITO KUALA	630408	BELAWANG	6304082013	RANGGA SURYA	0,5595	2022
8.580	63	KALIMANTAN SELATAN	6307	KABUPATEN HULU SUNGAI TENGAH	630709	HANTAKAN	6307092007	TILAHAN	0,5595	2022
8.581	63	KALIMANTAN SELATAN	6308	KABUPATEN HULU SUNGAI UTARA	630804	AMUNTAI SELATAN	6308042024	CANGKERING	0,5595	2022
8.582	65	KALIMANTAN UTARA	6503	KABUPATEN NUNUKAN	650304	LUMBIS	6503042014	SEDONGON	0,5595	2022
8.583	65	KALIMANTAN UTARA	6503	KABUPATEN NUNUKAN	650304	LUMBIS	6503042021	PA'LOO	0,5595	2022
8.584	71	SULAWESI UTARA	7103	KABUPATEN KEPULAUAN SANGIHE	710314	TABUKAN TENGAH	7103142001	BOWONGKALI	0,5595	2022
8.585	72	SULAWESI TENGAH	7204	KABUPATEN TOLI TOLI	720407	BAOLAN	7204072002	DADAKITAN	0,5595	2022
8.586	73	SULAWESI SELATAN	7302	KABUPATEN BULUKUMBA	730206	KAJANG	7302062010	MATTOANGING	0,5595	2022
8.587	73	SULAWESI SELATAN	7308	KABUPATEN BONE	730818	AJANGALE	7308182013	TELLE	0,5595	2022
8.588	74	SULAWESI TENGGARA	7404	KABUPATEN BUTON	740423	LASALIMU	7404232011	TOGOMANGURA	0,5595	2022
8.589	74	SULAWESI TENGGARA	7412	KABUPATEN KONAWE KEPULAUAN	741207	WAWONII TENGAH	7412072011	PUURAU	0,5595	2022
8.590	76	SULAWESI BARAT	7602	KABUPATEN MAMUJU	760204	KALUMPANG	7602042007	TUMOGA	0,5595	2022
8.591	81	MALUKU	8105	KABUPATEN SERAM BAGIAN TIMUR	810511	GOROM TIMUR	8105112021	MIRAN KELEDAR	0,5595	2022
8.592	81	MALUKU	8106	KABUPATEN SERAM BAGIAN BARAT	810610	TANIWEL TIMUR	8106102014	HATUNURU	0,5595	2022
8.593	82	MALUKU UTARA	8202	KABUPATEN HALMAHERA TENGAH	820202	PATANI	8202022006	YEISOWO	0,5595	2022
8.594	82	MALUKU UTARA	8205	KABUPATEN KEPULAUAN SULA	820508	SULABESI TIMUR	8205082006	WAISEPA	0,5595	2022
8.595	92	PAPUA BARAT	9201	KABUPATEN SORONG	920101	MAKBON	9201012005	BATU LUBANG	0,5595	2022
8.596	35	JAWA TIMUR	3526	KABUPATEN BANGKALAN	352605	AROSBAYA	3526052016	MAKAM AGUNG	0,5595	2022
8.597	92	PAPUA BARAT	9205	RAJA AMPAT	920505	WAIGEO UTARA	9205022013	BONSAYOR	0,5595	2022
8.598	91	PAPUA	9115	WAROPEN	911515	UREI FAISEI	9115082004	UREIFAISEI III/ PARADOI	0,5595	2022
8.599	53	NUSA TENGGARA TIMUR	5305	ALOR	535305	PANTAR BARAT	5305092020	ILLU	0,5595	2022
8.600	11	ACEH	1101	KABUPATEN ACEH SELATAN	110106	SAMADUA	1101062025	AIR SIALANG HULU	0,5594	2022
8.601	11	ACEH	1102	KABUPATEN ACEH TENGGARA	110201	LAWE ALAS	1102012018	KUTE BATU BARU	0,5594	2022
8.602	11	ACEH	1107	KABUPATEN PIDIE	110707	INDRA JAYA	1107072041	BLANG RAPAI	0,5594	2022
8.603	11	ACEH	1108	KABUPATEN ACEH UTARA	110820	PAYA BAKONG	1108202031	ASAN SEULEUMAK	0,5594	2022
8.604	11	ACEH	1111	KABUPATEN BIREUEN	111108	PANDRAH	1111082001	LANCOK ULIM	0,5594	2022
8.605	11	ACEH	1115	KABUPATEN NAGAN RAYA	111508	TADU RAYA	1115082003	SARAH MANTOK	0,5594	2022
8.606	12	SUMATERA UTARA	1202	KABUPATEN TAPANULI UTARA	120201	TARUTUNG	1202012024	PARBAJU TONGA	0,5594	2022
8.607	12	SUMATERA UTARA	1212	KABUPATEN TOBA SAMOSIR	121204	HABINSARAN	1212042017	LOBU HOLE	0,5594	2022
8.608	12	SUMATERA UTARA	1221	KABUPATEN PADANG LAWAS	122103	HURISTAK	1221032013	TOBING JAE	0,5594	2022
8.609	13	SUMATERA BARAT	1309	KABUPATEN KEPULAUAN MENTAWAI	130906	SIBERUT BARAT DAYA	1309062002	SAGULUBBEG	0,5594	2022
8.610	15	JAMBI	1501	KABUPATEN KERINCI	150104	SITINJAU LAUT	1501042033	KOTO SEKILAN AMBAI	0,5594	2022
8.611	16	SUMATERA SELATAN	1610	KABUPATEN OGAN ILIR	161004	INDRALAYA	1610042027	ULAK SEGELUNG	0,5594	2022
8.612	17	BENGKULU	1704	KABUPATEN KAUR	170408	SEMIDANG GUMAY	1704082003	LUBUK GUNG	0,5594	2022
8.613	32	JAWA BARAT	3202	KABUPATEN SUKABUMI	320221	JAMPANGKULON	3202212016	CIKARANGGEUSAN	0,5594	2022
8.614	53	NUSA TENGGARA TIMUR	5316	KABUPATEN NAGEKEO	531601	AESESA	5316012008	OLAIA	0,5594	2022
8.615	53	NUSA TENGGARA TIMUR	5318	KABUPATEN SUMBA BARAT DAYA	531803	WEWEWA TIMUR	5318032027	DEDE PADA	0,5594	2022
8.616	63	KALIMANTAN SELATAN	6302	KABUPATEN KOTABARU	630208	KELUMPANG HULU	6302082006	BANGKALAN DAYAK	0,5594	2022
8.617	74	SULAWESI TENGGARA	7409	KABUPATEN KONAWE UTARA	740910	MOTUI	7409102007	LAMBULUO	0,5594	2022
8.618	74	SULAWESI TENGGARA	7412	KABUPATEN KONAWE KEPULAUAN	741201	WAWONII BARAT	7412012003	WAWOLAA	0,5594	2022
8.619	81	MALUKU	8101	KABUPATEN MALUKU TENGAH	810123	TELUTIH	8101232009	LAHA	0,5594	2022
8.620	81	MALUKU	8108	KABUPATEN MALUKU BARAT DAYA	810813	WETAR UTARA	8108132002	ELSULITH	0,5594	2022
8.621	91	PAPUA	9105	KABUPATEN KEPULAUAN YAPEN	910512	WINDESI	9105122001	KAONDA	0,5594	2022
8.622	91	PAPUA	9106	KABUPATEN BIAK NUMFOR	910604	NUMFOR BARAT	9106042022	POMDORI SUP	0,5594	2022
8.623	92	PAPUA BARAT	9203	KABUPATEN FAK FAK	920307	BOMBERAY	9203072015	WONO REJO	0,5594	2022
8.624	33	JAWA TENGAH	3329	KABUPATEN BREBES	332916	KETANGGUNGAN	3329162002	BUARA	0,5594	2022



NO	KODE PROVINSI	NAMA PROVINSI	KODE KABUPATEN	NAMA KABUPATEN	KODE KECAMATAN	NAMA KECAMATAN	KODE DESA	NAMA DESA	IDM	TAHUN PRIORITAS TERTINGGAL
8.625	35	JAWA TIMUR	3512	KABUPATEN SITUBONDO	351201	JATIBANTENG	3512012005	CURAH SURI	0,5594	2022
8.626	11	ACEH	1107	KABUPATEN PIDIE	110716	PIDIE	1107162013	KEUDE KEULIBEUT	0,5593	2022
8.627	12	SUMATERA UTARA	1213	KABUPATEN MANDAILING NATAL	121302	PANYABUNGAN UTARA	1213022010	MOMPANG JULU	0,5593	2022
8.628	16	SUMATERA SELATAN	1604	KABUPATEN LAHAT	160427	TANJUNGTEBAT	1604272013	TALANG JAWA	0,5593	2022
8.629	17	BENGKULU	1704	KABUPATEN KAUAR	170415	PADANG GUCI HULU	1704152001	NAGA RANTAI	0,5593	2022
8.630	72	SULAWESI TENGAH	7202	KABUPATEN POSO	720225	LORE PIORE	7202252002	BETUE	0,5593	2022
8.631	11	ACEH	1107	KABUPATEN PIDIE	110729	GLUMPANG BARO	1107292006	JURONG BARO	0,5592	2022
8.632	11	ACEH	1108	KABUPATEN ACEH UTARA	110821	NIBONG	1108212011	MEUNYE LHEE	0,5592	2022
8.633	53	NUSA TENGGARA TIMUR	5302	KABUPATEN TIMOR TENGAH SELATAN	530225	SANTIAN	5302252002	POLI	0,5592	2022
8.634	53	NUSA TENGGARA TIMUR	5303	KABUPATEN TIMOR TENGAH UTARA	530306	BIBOKI UTARA	5303062013	TAUNBAEN TIMUR	0,5592	2022
8.635	61	KALIMANTAN BARAT	6103	KABUPATEN SANGGAU	610310	TAYAN HULU	6103102004	MANDONG	0,5592	2022
8.636	73	SULAWESI SELATAN	7317	KABUPATEN LUWU	731718	LAMASI TIMUR	7317182002	BULOLONDONG	0,5592	2022
8.637	74	SULAWESI TENGGARA	7411	KABUPATEN KOLAKA TIMUR	741105	LAMBANDIA	7411052021	PENANGGOOTU	0,5592	2022
8.638	75	GORONTALO	7502	KABUPATEN BOALEMO	750201	PAGUYAMAN	7502012025	BALATE JAYA	0,5592	2022
8.639	81	MALUKU	8101	KABUPATEN MALUKU TENGAH	810101	AMAHAI	8101012021	NUA NEA	0,5592	2022
8.640	92	PAPUA BARAT	9208	KAIMANA	929208	TELUK ARGUNI ATAS	9208032030	TIWARA	0,5592	2022
8.641	92	PAPUA BARAT	9202	MANOKWARI	929202	TANAH RUBUH	9202172009	WARMAWAI	0,5592	2022
8.642	11	ACEH	1107	KABUPATEN PIDIE	110713	MUTIARA	1107132010	BLANG LILUE	0,5592	2022
8.643	11	ACEH	1108	KABUPATEN ACEH UTARA	110811	SYAMTALIRA BAYU	1108112011	DAYAH TUHA	0,5592	2022
8.644	12	SUMATERA UTARA	1213	KABUPATEN MANDAILING NATAL	121307	BUKIT MALINTANG	1213072010	SIDOJADI	0,5592	2022
8.645	71	SULAWESI UTARA	7101	KABUPATEN BOLAANG MONGONDOW	710111	DUMOGA UTARA	7101112026	TUMOKANG TIMUR	0,5592	2022
8.646	74	SULAWESI TENGGARA	7412	KABUPATEN KONAWE KEPULAUAN	741202	WAWONII UTARA	7412022003	LABEAU	0,5592	2022
8.647	81	MALUKU	8105	KABUPATEN SERAM BAGIAN TIMUR	810504	PULAU GOROM	8105042054	DADA KATALOKA	0,5592	2022
8.648	91	PAPUA	9105	KABUPATEN KEPULAUAN YAPEN	910509	TELUK AMPIMOI	9105092002	WARIRONI	0,5592	2022
8.649	91	PAPUA	9105	KABUPATEN KEPULAUAN YAPEN	910510	KEPULAUAN AMBAI	9105102004	KAWIPI	0,5592	2022
8.650	33	JAWA TENGAH	3317	KABUPATEN REMBANG	331711	PANCUR	3317112020	BANYUURIP	0,5592	2022
8.651	35	JAWA TIMUR	3527	KABUPATEN SAMPANG	352712	KETAPANG	3527122006	PANGEREMAN	0,5592	2022
8.652	53	NUSA TENGGARA TIMUR	5305	ALOR	535305	LEMBUR	5305152002	LUBA	0,5591	2022
8.653	92	PAPUA BARAT	9209	TAMBRAUW	929209	KEBAR TIMUR	9209232001	INAM	0,5590	2022
8.654	92	PAPUA BARAT	9206	TELUK BINTUNI	929206	MEYADO	9206232002	BARMA	0,5590	2022
8.655	11	ACEH	1110	KABUPATEN ACEH SINGKIL	111006	GUNUNG MERIAH	1110062018	TANAH MERAH	0,5590	2022
8.656	11	ACEH	1175	KOTA SUBULUSSALAM	117505	LONGKIB	1175052006	RANTAU PANJANG	0,5590	2022
8.657	12	SUMATERA UTARA	1201	KABUPATEN TAPANULI TENGAH	120105	MANDUAMAS	1201052008	TUMBA JAE	0,5590	2022
8.658	12	SUMATERA UTARA	1202	KABUPATEN TAPANULI UTARA	120205	PAHAE JULU	1202052004	PAGUR DOTAN	0,5590	2022
8.659	12	SUMATERA UTARA	1211	KABUPATEN DAIRI	121105	SILIMA PUNGGU PUNGGU	1211052011	BONGKARAS	0,5590	2022
8.660	12	SUMATERA UTARA	1213	KABUPATEN MANDAILING NATAL	121302	PANYABUNGAN UTARA	1213022024	HUTANAINGKAN	0,5590	2022
8.661	12	SUMATERA UTARA	1221	KABUPATEN PADANG LAWAS	122103	HURISTAK	1221032018	GANAL	0,5590	2022
8.662	15	JAMBI	1501	KABUPATEN KERINCI	150104	SITINJAU LAUT	1501042008	HIANG TINGGI	0,5590	2022
8.663	15	JAMBI	1502	KABUPATEN MERANGIN	150218	JANGKAT TIMUR	1502182003	BARU	0,5590	2022
8.664	15	JAMBI	1503	KABUPATEN SAROLANGUN	150304	PAUH	1503042009	LUBUK NAPAL	0,5590	2022
8.665	16	SUMATERA SELATAN	1611	KABUPATEN EMPAT LAWANG	161109	SALING	1611092007	KEBON	0,5590	2022
8.666	21	KEPULAUAN RIAU	2103	KABUPATEN NATUNA	210309	SUBI	2103092008	MELIAH SELATAN	0,5590	2022
8.667	36	BANTEN	3603	KABUPATEN TANGERANG	360305	CISOKA	3603052009	CARENANG	0,5590	2022
8.668	52	NUSA TENGGARA BARAT	5205	KABUPATEN DOMPU	520505	WOJA	5205052013	RABA BAKA	0,5590	2022
8.669	52	NUSA TENGGARA BARAT	5206	KABUPATEN BIMA	520610	AMBALAWI	5206102006	KOLE	0,5590	2022
8.670	61	KALIMANTAN BARAT	6106	KABUPATEN KAPUAS HULU	610615	SILAT HILIR	6106152008	NANGA NUAR	0,5590	2022
8.671	61	KALIMANTAN BARAT	6109	KABUPATEN SEKADAU	610907	BELITANG	6109072004	BELITANG SATU	0,5590	2022
8.672	61	KALIMANTAN BARAT	6112	KABUPATEN KUBU RAYA	611201	SUNGAI RAYA	6112012007	PULAULIMBUNG	0,5590	2022
8.673	71	SULAWESI UTARA	7102	KABUPATEN MINAHASA	710203	ERIS	7102032004	MAUMBI	0,5590	2022
8.674	11	ACEH	1108	KABUPATEN ACEH UTARA	110814	T. JAMBO AYE	1108142004	SEUNEUBOK DOE	0,5589	2022
8.675	12	SUMATERA UTARA	1278	KOTA GUNUNGSITOLI	127801	GUNUNGSITOLI	1278012007	HILIMBARUZO	0,5589	2022
8.676	16	SUMATERA SELATAN	1611	KABUPATEN EMPAT LAWANG	161104	TEBING TINGGI	1611042004	BATU PANCE	0,5589	2022
8.677	53	NUSA TENGGARA TIMUR	5310	KABUPATEN MANGGARAI	531018	SATAR MESE UTARA	5310182001	RENDI	0,5589	2022
8.678	64	KALIMANTAN TIMUR	6411	KABUPATEN MAHAKAM ULU	641105	LONG PAHANGAI	6411052006	DATAH NAHA	0,5589	2022
8.679	71	SULAWESI UTARA	7106	KABUPATEN MINAHASA UTARA	710604	WORI	7106042017	PONTOH	0,5589	2022
8.680	74	SULAWESI TENGGARA	7412	KABUPATEN KONAWE KEPULAUAN	741203	WAWONII TIMUR LAUT	7412032001	BANGUN MEKAR	0,5589	2022

NO	KODE PROVINSI	NAMA PROVINSI	KODE KABUPATEN	NAMA KABUPATEN	KODE KECAMATAN	NAMA KECAMATAN	KODE DESA	NAMA DESA	IDM	TAHUN PRIORITAS TERTINGGAL
8.681	81	MALUKU	8103	KABUPATEN MALUKU TENGGARA BARAT	810307	WUAR LABOBAR	8103072012	KILOON	0,5589	2022
8.682	81	MALUKU	8103	KABUPATEN MALUKU TENGGARA BARAT	810307	WUAR LABOBAR	8103072015	WABAR	0,5589	2022
8.683	81	MALUKU	8107	KABUPATEN KEPULAUAN ARU	810706	SIR-SIR	8107062009	KOLAHA	0,5589	2022
8.684	91	PAPUA	9105	KABUPATEN KEPULAUAN YAPEN	910515	ANOTAUREI	9105152005	FAMBOAMAN	0,5589	2022
8.685	91	PAPUA	9116	BOVEN DIGOEL	919116	WAROPKO	9116032003	KANGGEWOT	0,5589	2022
8.686	32	JAWA BARAT	3217	KABUPATEN BANDUNG BARAT	321711	CILILIN	3217112007	KARYAMUKTI	0,5589	2022
8.687	53	NUSA TENGGARA TIMUR	5321	KABUPATEN MALAKA	532104	WELIMAN	5321042003	LALETEN	0,5589	2022
8.688	33	JAWA TENGAH	3321	KABUPATEN DEMAK	332108	GAJAH	3321082005	SAMBIROTO	0,5589	2022
8.689	12	SUMATERA UTARA	1202	KABUPATEN TAPANULI UTARA	120215	MUARA	1202152010	SIMATUPANG	0,5588	2022
8.690	12	SUMATERA UTARA	1205	KABUPATEN LANGKAT	120511	TANJUNG PURA	1205112017	SUKA MAJU	0,5588	2022
8.691	12	SUMATERA UTARA	1213	KABUPATEN MANDAILING NATAL	121306	SIABU	1213062021	TANGGA BOSI I	0,5588	2022
8.692	12	SUMATERA UTARA	1213	KABUPATEN MANDAILING NATAL	121308	KOTANOPAN	1213082027	SIMPANG TOLANG JULU	0,5588	2022
8.693	12	SUMATERA UTARA	1213	KABUPATEN MANDAILING NATAL	121322	SINUNUKAN	1213222006	BANJAR AUR UTARA	0,5588	2022
8.694	36	BANTEN	3602	KABUPATEN LEBAK	360223	CURUG BITUNG	3602232004	MAYAK	0,5588	2022
8.695	53	NUSA TENGGARA TIMUR	5306	KABUPATEN FLORES TIMUR	530607	SOLOR TIMUR	5306072017	LEWOGKA	0,5588	2022
8.696	73	SULAWESI SELATAN	7310	KABUPATEN PANGKAJENE KEPULAUAN	731002	LIUKANG KALMAS	7310022002	PAMMAS	0,5588	2022
8.697	11	ACEH	1113	KABUPATEN GAYO LUES	111310	TERIPE JAYA	1113102006	UPT. PANTAN KELA	0,5587	2022
8.698	11	ACEH	1117	KABUPATEN BENER MERIAH	111701	PINTU RIME GAYO	1117012012	ALUR GADING	0,5587	2022
8.699	11	ACEH	1117	KABUPATEN BENER MERIAH	111701	PINTU RIME GAYO	1117012021	GEMASIH	0,5587	2022
8.700	12	SUMATERA UTARA	1202	KABUPATEN TAPANULI UTARA	120213	PANGARIBUAN	1202132019	HARIANJA	0,5587	2022
8.701	12	SUMATERA UTARA	1213	KABUPATEN MANDAILING NATAL	121306	SIABU	1213062024	SIHEPENG SADA	0,5587	2022
8.702	15	JAMBI	1509	KABUPATEN TEBO	150905	SUMAY	1509052002	LEMBAK BUNGUR	0,5587	2022
8.703	61	KALIMANTAN BARAT	6105	KABUPATEN SINTANG	610503	SEPAUK	6105032021	PAOH BENUA	0,5587	2022
8.704	64	KALIMANTAN TIMUR	6407	KABUPATEN KUTAI BARAT	640709	MUARA LAWAN	6407092007	BENGGERIS	0,5587	2022
8.705	72	SULAWESI TENGAH	7210	KABUPATEN SIGI	721001	SIGI BIROMARU	7210012008	JONO OGE	0,5587	2022
8.706	74	SULAWESI TENGGARA	7405	KABUPATEN KONAWA SELATAN	740510	MORAMO	7405102026	WONUA JAYA	0,5587	2022
8.707	75	GORONTALO	7504	KABUPATEN PAHUWATO	750406	PATILANGGIO	7504062005	DULOMO	0,5587	2022
8.708	82	MALUKU UTARA	8205	KABUPATEN KEPULAUAN SULA	820501	MANGOLI TIMUR	8205012006	KAU	0,5587	2022
8.709	33	JAWA TENGAH	3316	KABUPATEN BLORA	331606	SAMBONG	3316062006	GAGAKAN	0,5587	2022
8.710	62	KALIMANTAN TENGAH	6206	KATINGAN	620626	TASIK PAYAWAN	6206112008	LUWUK KIRI	0,5587	2022
8.711	64	KALIMANTAN TIMUR	6411	MAHAKAM ULU	646411	LONG APARI	6411042007	NAHA BUAN	0,5587	2022
8.712	92	PAPUA BARAT	9202	MANOKWARI	929202	MANOKWARI UTARA	9202142009	PAMI	0,5587	2022
8.713	92	PAPUA BARAT	9202	MANOKWARI	929202	MASNI	9202052020	SEMBAB	0,5587	2022
8.714	92	PAPUA BARAT	9207	TELUK WONDAMA	929207	ROSWAR	9207112003	SYEIMAR	0,5587	2022
8.715	62	KALIMANTAN TENGAH	6212	MURUNG RAYA	626212	MURUNG	6212012014	MUARA BUMBAN	0,5586	2022
8.716	11	ACEH	1107	KABUPATEN PIDIE	110719	TANGSE	1107192027	LHOK KEUTAPANG	0,5586	2022
8.717	11	ACEH	1111	KABUPATEN BIREUEN	111113	KOTA JUANG	1111132019	COT JRAT	0,5586	2022
8.718	13	SUMATERA BARAT	1301	KABUPATEN PESISIR SELATAN	130107	KOTO XI TARUSAN	1301072013	SIGUNTUR TUA	0,5586	2022
8.719	15	JAMBI	1502	KABUPATEN MERANGIN	150203	MUARA SIAU	1502032007	LUBUK BIRAH	0,5586	2022
8.720	16	SUMATERA SELATAN	1608	KABUPATEN OGAN KOMERING ULU TIMUR	160808	SEMENDAWAI SUKU III	1608082002	JAYA MULYA	0,5586	2022
8.721	32	JAWA BARAT	3205	KABUPATEN GARUT	320538	BL. LIMBANGAN	3205382004	SURABAYA	0,5586	2022
8.722	61	KALIMANTAN BARAT	6103	KABUPATEN SANGGAU	610305	BONTI	6103052002	SAMI	0,5586	2022
8.723	64	KALIMANTAN TIMUR	6407	KABUPATEN KUTAI BARAT	640708	DAMAI	6407082009	LUMPAT DAHUQ	0,5586	2022
8.724	64	KALIMANTAN TIMUR	6408	KABUPATEN KUTAI TIMUR	640817	BATU AMPAR	6408172004	MAWAI INDAH	0,5586	2022
8.725	73	SULAWESI SELATAN	7326	KABUPATEN TORAJA UTARA	732609	TIKALA	7326092004	SEREALE	0,5586	2022
8.726	74	SULAWESI TENGGARA	7408	KABUPATEN KOLAKA UTARA	740811	PAKUE UTARA	7408112004	MATALEUNO	0,5586	2022
8.727	82	MALUKU UTARA	8272	KOTA TIDORE KEPULAUAN	827207	OKA SELATAN	8272072006	TAGALAYA	0,5586	2022
8.728	33	JAWA TENGAH	3308	KABUPATEN MAGELANG	330818	GRABAG	3308182004	KARTOHARJO	0,5586	2022
8.729	33	JAWA TENGAH	3309	KABUPATEN BOYOLALI	330918	WONOSEGORO	3309182016	BENGLE	0,5586	2022
8.730	11	ACEH	1105	KABUPATEN ACEH BARAT	110507	ARONGAN LAMBALEK	1105072002	ALUE BAGOK	0,5584	2022
8.731	11	ACEH	1109	KABUPATEN SIMEULUE	110902	SALANG	1109022015	KENANGAN JAYA	0,5584	2022
8.732	11	ACEH	1115	KABUPATEN NAGAN RAYA	111508	TADU RAYA	1115082009	COT MUE	0,5584	2022
8.733	11	ACEH	1175	KOTA SUBULUSSALAM	117503	RUNDENG	1175032008	MUARA BATU-BATU	0,5584	2022
8.734	12	SUMATERA UTARA	1204	KABUPATEN NIAS	120435	SOGAE'ADU	1204352009	SISARAHILI SOGA'E'ADU	0,5584	2022
8.735	12	SUMATERA UTARA	1215	KABUPATEN PAKPAK BHARAT	121501	SITELU TALI URANG JEHE	1215012009	MALUM	0,5584	2022
8.736	14	RIAU	1401	KABUPATEN KAMPAR	140107	KAMPAR KIRI	1401072026	SUNGAI SARIK	0,5584	2022



NO	KODE PROVINSI	NAMA PROVINSI	KODE KABUPATEN	NAMA KABUPATEN	KODE KECAMATAN	NAMA KECAMATAN	KODE DESA	NAMA DESA	IDM	TAHUN PRIORITAS TERTINGGAL
8.737	15	JAMBI	1501	KABUPATEN KERINCI	150117	DEPATI TUJUH	1501172003	KOTO PANJANG	0,5584	2022
8.738	16	SUMATERA SELATAN	1604	KABUPATEN LAHAT	160419	KIKIM BARAT	1604192015	PURWOREJO	0,5584	2022
8.739	36	BANTEN	3604	KABUPATEN SERANG	360424	PAMARAYAN	3604242008	KAMPUNG BARU	0,5584	2022
8.740	53	NUSA TENGGARA TIMUR	5320	KABUPATEN SABU RAIJUA	532005	HAWU MEHARA	5320052007	WADUMADDI	0,5584	2022
8.741	61	KALIMANTAN BARAT	6101	KABUPATEN SAMPAS	610103	JAWAI	6101032001	SARANG BURUNG DANAU	0,5584	2022
8.742	61	KALIMANTAN BARAT	6104	KABUPATEN KETAPANG	610425	SUNGAI MELAYU RAYAK	6104252011	MAKMUR ABADI	0,5584	2022
8.743	61	KALIMANTAN BARAT	6105	KABUPATEN SINTANG	610507	DEDAI	6105072018	MEREMPIT BARU	0,5584	2022
8.744	61	KALIMANTAN BARAT	6110	KABUPATEN MELAWI	611002	NANGA PINOH	6110022024	LABAI MANDIRI	0,5584	2022
8.745	62	KALIMANTAN TENGAH	6211	KABUPATEN PULANG PISAU	621104	BANAMA TINGANG	6211042005	HANUA	0,5584	2022
8.746	74	SULAWESI TENGGARA	7405	KABUPATEN KONAWE SELATAN	740524	SABULAKOA	7405242008	WOBEDE	0,5584	2022
8.747	74	SULAWESI TENGGARA	7414	KABUPATEN BUTON TENGAH	741403	MAWASANGKA TENGAH	7414032007	WATORUMBE	0,5584	2022
8.748	75	GORONTALO	7501	KABUPATEN GORONTALO	750102	TELAGA	7501022019	DULAMAYO BARAT	0,5584	2022
8.749	76	SULAWESI BARAT	7603	KABUPATEN MAMASA	760306	SUMARORONG	7603062008	SALUBALO	0,5584	2022
8.750	81	MALUKU	8107	KABUPATEN KEPULAUAN ARU	810703	ARU TENGAH	8107032028	KOBADANGAR	0,5584	2022
8.751	33	JAWA TENGAH	3315	KABUPATEN GROBOGAN	331505	GEYER	3315052001	RAMBAT	0,5584	2022
8.752	14	RIAU	1409	KABUPATEN KUANTAN SINGINGI	140901	KUANTAN MUDIK	1409012030	MUARO TOMBANG	0,5584	2022
8.753	16	SUMATERA SELATAN	1674	KOTA PRABUMULIH	167404	RAMBANG KPK TENGAH	1674042007	TALANG BATU	0,5584	2022
8.754	36	BANTEN	3602	KABUPATEN LEBAK	360228	CIGEMLONG	3602282001	PEUCANGPARI	0,5584	2022
8.755	53	NUSA TENGGARA TIMUR	5316	KABUPATEN NAGEKEO	531605	WOLOWAE	5316052001	TENDATOTO	0,5584	2022
8.756	73	SULAWESI SELATAN	7317	KABUPATEN LUWU	731718	LAMASI TIMUR	7317182007	PELALAN	0,5584	2022
8.757	74	SULAWESI TENGGARA	7402	KABUPATEN KONAWE	740221	BONDOALA	7402212029	LAOSU JAYA	0,5584	2022
8.758	82	MALUKU UTARA	8208	KABUPATEN PULAU TALIABU	820804	TALIABU UTARA	8208042018	LONDON	0,5584	2022
8.759	33	JAWA TENGAH	3327	KABUPATEN PEMALANG	332705	BODEH	3327052003	GUNUNGBATU	0,5584	2022
8.760	62	KALIMANTAN TENGAH	6202	KOTAWARINGIN TIMUR	626202	BUKIT SANTUAI	6202152002	TUMBANG KAMINTING	0,5584	2022
8.761	53	NUSA TENGGARA TIMUR	5305	ALOR	530505	PULAU PURA	530512005	PURA TIMUR	0,5584	2022
8.762	12	SUMATERA UTARA	1217	KABUPATEN SAMOSIR	121705	HARIAN	1217052006	SAMPUR TOBA	0,5583	2022
8.763	14	RIAU	1410	KABUPATEN KEPULAUAN MERANTI	141007	TEBING TINGGI TIMUR	1410072007	KEPAU BARU	0,5583	2022
8.764	18	LAMPUNG	1808	KABUPATEN WAY KANAN	180803	BANJIT	1808032017	KEMU	0,5583	2022
8.765	36	BANTEN	3602	KABUPATEN LEBAK	360220	CILOGRANG	3602202003	CIKAMUNDING	0,5583	2022
8.766	53	NUSA TENGGARA TIMUR	5314	KABUPATEN ROTE NDAO	531405	PANTAI BARU	5314052014	FATELILO	0,5583	2022
8.767	53	NUSA TENGGARA TIMUR	5321	KABUPATEN MALAKA	532101	MALAKA TENGAH	5321012008	UMANEN LAWALU	0,5583	2022
8.768	65	KALIMANTAN UTARA	6503	KABUPATEN NUNUKAN	650305	KRAYAN	6503052065	PA' PUTUK	0,5583	2022
8.769	74	SULAWESI TENGGARA	7402	KABUPATEN KONAWE	740215	TONGAUNA	7402152020	ANDALAMBE	0,5583	2022
8.770	74	SULAWESI TENGGARA	7402	KABUPATEN KONAWE	740220	BESULUTU	7402202009	SILEA	0,5583	2022
8.771	81	MALUKU	8107	KABUPATEN KEPULAUAN ARU	810702	ARU SELATAN	8107022001	JEROL	0,5583	2022
8.772	35	JAWA TIMUR	3527	KABUPATEN SAMPANG	352712	KETAPANG	3527122013	RABIYAN	0,5583	2022
8.773	53	NUSA TENGGARA TIMUR	5312	SUMBA BARAT	535312	KOTA WAIKABUBAK	5312152012	MODU WAIMARINGU	0,5583	2022
8.774	11	ACEH	1108	KABUPATEN ACEH UTARA	110809	SEUNUDDON	1108092006	BLANG PHA	0,5582	2022
8.775	14	RIAU	1401	KABUPATEN KAMPAR	140108	KAMPAR KIRI HILIR	1401082004	SUNGAI BUNGO	0,5582	2022
8.776	14	RIAU	1407	KABUPATEN ROKAN HILIR	140710	BANGKO PUSAKO	1407102005	BANGKO PUSAKO	0,5582	2022
8.777	16	SUMATERA SELATAN	1606	KABUPATEN MUSI BANYUASIN	160613	LAWANG WETAN	1606132003	TANJUNG DURIAN	0,5582	2022
8.778	17	BENGKULU	1706	KABUPATEN MUKO MUKO	170607	AIR RAMI	1706072005	MAKMUR JAYA	0,5582	2022
8.779	18	LAMPUNG	1801	KABUPATEN LAMPUNG SELATAN	180118	MERBAU MATARAM	1801182015	KARANG JAYA	0,5582	2022
8.780	36	BANTEN	3601	KABUPATEN PANDEGLANG	360105	CIGEULIS	3601052003	WARINGINJAYA	0,5582	2022
8.781	36	BANTEN	3602	KABUPATEN LEBAK	360206	LEUWIDAMAR	3602062012	CISIMEUT RAYA	0,5582	2022
8.782	36	BANTEN	3602	KABUPATEN LEBAK	360218	CIBADAK	3602182006	CISANGU	0,5582	2022
8.783	36	BANTEN	3602	KABUPATEN LEBAK	360219	CIBEKER	3602192013	HEGARMANAH	0,5582	2022
8.784	53	NUSA TENGGARA TIMUR	5311	KABUPATEN SUMBA TIMUR	531109	RINDI	5311092003	HAIKATAPU	0,5582	2022
8.785	64	KALIMANTAN TIMUR	6402	KABUPATEN KUTAI KARTANEGARA	640212	TABANG	6402122011	UMAQ BEKUAY	0,5582	2022
8.786	73	SULAWESI SELATAN	7308	KABUPATEN BONE	730819	DUA BOCCOE	7308192022	MATAJANG	0,5582	2022
8.787	73	SULAWESI SELATAN	7316	KABUPATEN ENREKANG	731604	ANGGERAJA	7316042013	BATUNONI	0,5582	2022
8.788	74	SULAWESI TENGGARA	7402	KABUPATEN KONAWE	740221	BONDOALA	7402212018	PEBUNOOHA DALAM	0,5582	2022
8.789	75	GORONTALO	7501	KABUPATEN GORONTALO	750113	TOLANGOHULA	7501132018	TAMALIA UTARA	0,5582	2022
8.790	81	MALUKU	8107	KABUPATEN KEPULAUAN ARU	810702	ARU SELATAN	8107022010	POPJETUR	0,5582	2022
8.791	33	JAWA TENGAH	3309	KABUPATEN BOYOLALI	330910	SAMBI	3309102002	SENTING	0,5582	2022
8.792	11	ACEH	1102	KABUPATEN ACEH TENGGARA	110216	LEUSER	1102162007	BUKIT MERIAH	0,5581	2022



NO	KODE PROVINSI	NAMA PROVINSI	KODE KABUPATEN	NAMA KABUPATEN	KODE KECAMATAN	NAMA KECAMATAN	KODE DESA	NAMA DESA	IDM	TAHUN PRIORITAS TERTINGGAL
8.793	11	ACEH	1106	KABUPATEN ACEH BESAR	110623	BLANG BINTANG	1106232026	DATA MAKMUR	0,5581	2022
8.794	11	ACEH	1107	KABUPATEN PIDIE	110713	MUTIARA	1107132023	REULUI	0,5581	2022
8.795	11	ACEH	1108	KABUPATEN ACEH UTARA	110815	SAWANG	1108152024	RAMBONG PAYONG	0,5581	2022
8.796	11	ACEH	1108	KABUPATEN ACEH UTARA	110818	LANGKAHAN	1108182020	BUKET LINTEUNG	0,5581	2022
8.797	11	ACEH	1111	KABUPATEN BIREUEN	111101	SAMALANGA	1111012008	NAMPLOH KRUENG	0,5581	2022
8.798	11	ACEH	1115	KABUPATEN NAGAN RAYA	111503	SEUNAGAN TIMUR	1115032006	BLANG GEUDONG	0,5581	2022
8.799	12	SUMATERA UTARA	1204	KABUPATEN NIAS	120420	HILISERANGKAI	1204202010	HILIZIA LAURU	0,5581	2022
8.800	12	SUMATERA UTARA	1221	KABUPATEN PADANG LAWAS	122105	HUTA RAJA TINGGI	1221052006	TANJUNG BARINGIN	0,5581	2022
8.801	12	SUMATERA UTARA	1223	KABUPATEN LABUHANBATU UTARA	122308	KUALUH SELATAN	1223082012	SIALANG TAJI	0,5581	2022
8.802	14	RIAU	1401	KABUPATEN KAMPAR	140120	GUNUNG SAHLAN	1401202007	SAHLAN DARUSSALAM	0,5581	2022
8.803	15	JAMBI	1502	KABUPATEN MERANGIN	150203	MUARA SIAU	1502032027	SEPANTAI RENAH	0,5581	2022
8.804	15	JAMBI	1507	KABUPATEN TANJUNG JABUNG TIMUR	150702	NIPAH PANJANG	1507022007	PEMUSIRAN	0,5581	2022
8.805	15	JAMBI	1509	KABUPATEN TEBO	150905	SUMAY	1509052009	SUO-SUO	0,5581	2022
8.806	16	SUMATERA SELATAN	1601	KABUPATEN OGAN KOMERING ULU	160121	SEMIDANG AJI	1601212013	SELEMAN	0,5581	2022
8.807	16	SUMATERA SELATAN	1601	KABUPATEN OGAN KOMERING ULU	160128	LENGKITI	1601282015	TUALANG	0,5581	2022
8.808	16	SUMATERA SELATAN	1607	KABUPATEN BANYUASIN	160711	RANTAU BAYUR	1607112014	PALDAS	0,5581	2022
8.809	16	SUMATERA SELATAN	1609	KABUPATEN OGAN KOMERING ULU SELATAN	160913	WARKUK RANAU SELATAN	1609132009	KIWIS RAYA	0,5581	2022
8.810	18	LAMPUNG	1808	KABUPATEN WAY KANAN	180806	PAKUAN RATU	1808062014	NEGARA TAMA	0,5581	2022
8.811	36	BANTEN	3602	KABUPATEN LEBAK	360222	SOBANG	3602222002	SOBANG	0,5581	2022
8.812	53	NUSA TENGGARA TIMUR	5303	KABUPATEN TIMOR TENGAH UTARA	530303	BIBOKI SELATAN	5303032009	TOKBESI	0,5581	2022
8.813	53	NUSA TENGGARA TIMUR	5308	KABUPATEN ENDE	530813	KOTA BARU	5308132005	NDONDO	0,5581	2022
8.814	53	NUSA TENGGARA TIMUR	5318	KABUPATEN SUMBA BARAT DAYA	531807	KODI	5318072019	ANA ENGGE	0,5581	2022
8.815	53	NUSA TENGGARA TIMUR	5319	KABUPATEN MANGGARAI TIMUR	531908	POCO RANAKA TIMUR	5319082007	NGKIONG DORA	0,5581	2022
8.816	61	KALIMANTAN BARAT	6103	KABUPATEN SANGGAU	610303	NOYAN	6103032002	EMPOTO	0,5581	2022
8.817	62	KALIMANTAN TENGAH	6205	KABUPATEN BARITO UTARA	620501	MONTALLAT	6205012007	PEPAS	0,5581	2022
8.818	62	KALIMANTAN TENGAH	6210	KABUPATEN GUNUNG MAS	621011	MAHUNING RAYA	6210112007	TUMBANG MANTUHE	0,5581	2022
8.819	63	KALIMANTAN SELATAN	6308	KABUPATEN HULU SUNGAI UTARA	630803	SUNGAI PANDAN	6308032010	HAMBUKU HULU	0,5581	2022
8.820	65	KALIMANTAN UTARA	6501	KABUPATEN BULLANGAN	650107	PESO	6501072006	LONG LIAN	0,5581	2022
8.821	72	SULAWESI TENGAH	7208	KABUPATEN PARIGI MOUTONG	720802	AMPIBABO	7208022031	PANGKU	0,5581	2022
8.822	72	SULAWESI TENGAH	7210	KABUPATEN SIGI	721009	DOLO SELATAN	7210092012	RAMBA	0,5581	2022
8.823	73	SULAWESI SELATAN	7316	KABUPATEN ENREKANG	731612	BAROKO	7316122005	PATONGLOAN	0,5581	2022
8.824	73	SULAWESI SELATAN	7317	KABUPATEN LUWU	731717	WALENRANG TIMUR	7317172005	KENDEKAN	0,5581	2022
8.825	73	SULAWESI SELATAN	7326	KABUPATEN TORAJA UTARA	732603	NANGGALA	7326032006	RANTE	0,5581	2022
8.826	73	SULAWESI SELATAN	7326	KABUPATEN TORAJA UTARA	732606	SADAN	7326062005	SADAN PEBULIAN	0,5581	2022
8.827	74	SULAWESI TENGGARA	7401	KABUPATEN KOLAKA	740108	WATUBANGGA	7401082011	LANGGOSIPI	0,5581	2022
8.828	74	SULAWESI TENGGARA	7403	KABUPATEN MUNA	740326	BONE	7403262010	MATOMBURA	0,5581	2022
8.829	74	SULAWESI TENGGARA	7407	KABUPATEN WAKATOBI	740701	WANGI-WANGI	7407012028	TINDOI TIMUR	0,5581	2022
8.830	74	SULAWESI TENGGARA	7409	KABUPATEN KONAWE UTARA	740903	LANGGIKIMA	7409032011	MOLORE PANTAI	0,5581	2022
8.831	75	GORONTALO	7502	KABUPATEN BOALEMO	750201	PAGUYAMAN	7502012024	HULAWA	0,5581	2022
8.832	82	MALUKU UTARA	8205	KABUPATEN KEPULAUAN SULA	820509	SULABESI SELATAN	8205092003	WAINIB	0,5581	2022
8.833	91	PAPUA	9103	KABUPATEN JAYAPURA	910301	SENTANI	9103012010	IFAR BESAR	0,5581	2022
8.834	92	PAPUA BARAT	9201	KABUPATEN SORONG	920117	KLABOT	9201172003	INDIWI	0,5581	2022
8.835	33	JAWA TENGAH	3304	KABUPATEN BANJARNEGARA	330420	PAGEDONGAN	3304202007	DUREN	0,5581	2022
8.836	53	NUSA TENGGARA TIMUR	5302	TIMOR TENGAH SELATAN	535302	AMANUBAN TENGAH	5302052011	MAUNUM NIKI-NIKI	0,5580	2022
8.837	11	ACEH	1104	KABUPATEN ACEH TENGAH	110408	BINTANG	1104082002	BALE NOSAR	0,5579	2022
8.838	11	ACEH	1107	KABUPATEN PIDIE	110708	KEMBANG TANJONG	1107082034	DEYAH BLANG	0,5579	2022
8.839	11	ACEH	1107	KABUPATEN PIDIE	110716	PIDIE	1107162050	JEULEUPEE	0,5579	2022
8.840	11	ACEH	1111	KABUPATEN BIREUEN	111105	PEUSANGAN	1111052063	PAYA ABOE	0,5579	2022
8.841	11	ACEH	1111	KABUPATEN BIREUEN	111108	PANDRAH	1111082006	PANDRAH JANENG	0,5579	2022
8.842	11	ACEH	1112	KABUPATEN ACEH BARAT DAYA	111205	KUALA BATEE	1112052021	KRUENG PANTO	0,5579	2022
8.843	11	ACEH	1115	KABUPATEN NAGAN RAYA	111504	BEUTONG	1115042028	BUMI SARI	0,5579	2022
8.844	11	ACEH	1115	KABUPATEN NAGAN RAYA	111506	SUKA MAKMUE	1115062018	ALUE PEUSAJA	0,5579	2022
8.845	11	ACEH	1116	KABUPATEN ACEH TAMIANG	111606	KEJURUAN MUDA	1116062005	TANJUNG GENTENG	0,5579	2022
8.846	12	SUMATERA UTARA	1203	KABUPATEN TAPANULI SELATAN	120330	TANO TOMBANGAN ANGKOLA	1203302011	LUMBAN RATUS	0,5579	2022
8.847	12	SUMATERA UTARA	1204	KABUPATEN NIAS	120420	HILISERANGKAI	1204202001	FADORO HUNOGOA	0,5579	2022
8.848	12	SUMATERA UTARA	1212	KABUPATEN TOBA SAMOSIR	121221	NASSAU	1212212009	CINTA DAMAI	0,5579	2022



NO	KODE PROVINSI	NAMA PROVINSI	KODE KABUPATEN	NAMA KABUPATEN	KODE KECAMATAN	NAMA KECAMATAN	KODE DESA	NAMA DESA	IDM	TAHUN PRIORITAS TERTINGGAL
8.849	12	SUMATERA UTARA	1216	KABUPATEN HUMBANG HASUNDUTAN	121602	POLLUNG	1216022012	PARDOMUAN	0,5579	2022
8.850	12	SUMATERA UTARA	1216	KABUPATEN HUMBANG HASUNDUTAN	121608	ONAN GANJANG	1216082006	JANJI NAGODANG	0,5579	2022
8.851	12	SUMATERA UTARA	12201	KABUPATEN PADANG LAWAS UTARA	122001	DOLOK SIGOMPULON	1220012044	PAMONORAN	0,5579	2022
8.852	16	SUMATERA SELATAN	1604	KABUPATEN LAHAT	160422	PAGAR GUNUNG	1604222005	LESUNG BATU	0,5579	2022
8.853	16	SUMATERA SELATAN	1606	KABUPATEN MUSI BANYUASIN	160605	SANGA DESA	1606052013	AIR ITAM	0,5579	2022
8.854	18	LAMPUNG	1803	KABUPATEN LAMPUNG UTARA	180310	KOTABUMI SELATAN	1803102013	ALAM JAYA	0,5579	2022
8.855	18	LAMPUNG	1807	KABUPATEN LAMPUNG TIMUR	180701	SUKADANA	1807012004	RAJABASA BATANGHARI	0,5579	2022
8.856	32	JAWA BARAT	3206	KABUPATEN TASIKMALAYA	320608	BANTARKALONG	3206082007	WAKAP	0,5579	2022
8.857	53	NUSA TENGGARA TIMUR	5302	KABUPATEN TIMOR TENGAH SELATAN	530209	AMANATUN UTARA	5302092003	NASI	0,5579	2022
8.858	53	NUSA TENGGARA TIMUR	5303	KABUPATEN TIMOR TENGAH UTARA	530315	BIKOMI TENGAH	5303152002	OENENU	0,5579	2022
8.859	61	KALIMANTAN BARAT	6104	KABUPATEN KETAPANG	610414	JELAJ HULU	6104142006	SEMANTUN	0,5579	2022
8.860	62	KALIMANTAN TENGAH	6206	KABUPATEN KATINGAN	620608	KATINGAN HULU	6206082015	SEI NANJAN	0,5579	2022
8.861	63	KALIMANTAN SELATAN	6305	KABUPATEN TAPIN	630506	CANDI LARAS UTARA	6305062011	SUNGAI SELAI HILIR	0,5579	2022
8.862	63	KALIMANTAN SELATAN	6308	KABUPATEN HULU SUNGAI UTARA	630802	BABIRIK	6308022008	SUNGAI LUANG HILIR	0,5579	2022
8.863	71	SULAWESI UTARA	7105	KABUPATEN MINAHASA SELATAN	710503	RANOYAPO	7105032006	POWALUTAN	0,5579	2022
8.864	72	SULAWESI TENGAH	7206	KABUPATEN MOROWALI	720607	MENUI KEPULAUAN	7206072008	PADEI LAUT	0,5579	2022
8.865	73	SULAWESI SELATAN	7318	KABUPATEN TANA TORAJA	731820	REMBON	7318202010	BUA ' TARRUNG	0,5579	2022
8.866	73	SULAWESI SELATAN	7322	KABUPATEN LUWU UTARA	732212	TANA LILI	7322122007	RAMPOANG	0,5579	2022
8.867	75	GORONTALO	7505	KABUPATEN GORONTALO UTARA	750505	TOLINGGULA	7505052011	CEMPAKA PUTIH	0,5579	2022
8.868	75	GORONTALO	7505	KABUPATEN GORONTALO UTARA	750507	TOMOLITO	7505072002	MILANGO	0,5579	2022
8.869	81	MALUKU	8102	KABUPATEN MALUKU TENGGARA	810218	KEI BESAR SELATAN BARAT	8102182003	FEER	0,5579	2022
8.870	81	MALUKU	8102	KABUPATEN MALUKU TENGGARA	810219	KEI KECIL TIMUR SELATAN	8102192009	UF	0,5579	2022
8.871	81	MALUKU	8105	KABUPATEN SERAM BAGIAN TIMUR	810507	SIWALALAT	8105072010	SABUAI	0,5579	2022
8.872	81	MALUKU	8107	KABUPATEN KEPULAUAN ARU	810702	ARU SELATAN	8107022004	KALAR-KALAR	0,5579	2022
8.873	81	MALUKU	8107	KABUPATEN KEPULAUAN ARU	810705	ARU UTARA TIMUR BATULEY	8107052009	KOBAMAR	0,5579	2022
8.874	82	MALUKU UTARA	8203	KABUPATEN HALMAHERA UTARA	820321	KAO BARAT	8203212007	SOA HUKUM	0,5579	2022
8.875	91	PAPUA	9103	KABUPATEN JAYAPURA	910301	SENTANI	9103012007	KEHERAN	0,5579	2022
8.876	91	PAPUA	9106	KABUPATEN BIAK NUMFOR	910621	BONDIFUAR	9106212002	WANDOS	0,5579	2022
8.877	92	PAPUA BARAT	9202	KABUPATEN MANOKWARI	920205	MASNI	9202052028	MEYOF II	0,5579	2022
8.878	33	JAWA TENGAH	3317	KABUPATEN REMBANG	331702	BULU	3317022012	NGULAAN	0,5579	2022
8.879	11	ACEH	1108	KABUPATEN ACEH UTARA	110805	MATANGKULI	1108052020	TRIENG TEUPIN KEUBUE	0,5579	2022
8.880	11	ACEH	1108	KABUPATEN ACEH UTARA	110815	SAWANG	1108152020	PAYA GABOH	0,5579	2022
8.881	12	SUMATERA UTARA	1277	KOTA PADANGSIDIMPUAN	127705	PADANGSIDIMPUAN TENGGARA	1277052018	TARUTUNG BARU	0,5579	2022
8.882	12	SUMATERA UTARA	1278	KOTA GUNUNGSITOLI	127806	GUNUNGSITOLI BARAT	1278062009	ONONAMOLO II LOT	0,5579	2022
8.883	73	SULAWESI SELATAN	7308	KABUPATEN BONE	730810	CINA	7308102011	KANCO	0,5579	2022
8.884	33	JAWA TENGAH	3321	KABUPATEN DEMAK	332105	KARANGTENGAH	3321052015	REJOSARI	0,5579	2022
8.885	11	ACEH	1104	KABUPATEN ACEH TENGAH	110407	PEGASING	1104072004	BERAWANG BARO	0,5578	2022
8.886	11	ACEH	1106	KABUPATEN ACEH BESAR	110605	MONTASIK	1106052026	BUNG TUJOH	0,5578	2022
8.887	11	ACEH	1108	KABUPATEN ACEH UTARA	110807	MEURAH MULIA	1108072016	BARAT PAYA ITEK	0,5578	2022
8.888	11	ACEH	1108	KABUPATEN ACEH UTARA	110811	SYAMTALIRA BAYU	1108112002	BIE	0,5578	2022
8.889	11	ACEH	1118	KABUPATEN PIDIE JAYA	111804	BANDAR DUA	1118042036	COT KENG	0,5578	2022
8.890	12	SUMATERA UTARA	1220	KABUPATEN PADANG LAWAS UTARA	122005	PADANG BOLAK JULU	1220052007	BALIMBING JAE	0,5578	2022
8.891	53	NUSA TENGGARA TIMUR	5301	KABUPATEN KUPANG	530104	SEMAU	5301042011	BATUINAN	0,5578	2022
8.892	53	NUSA TENGGARA TIMUR	5302	KABUPATEN TIMOR TENGAH SELATAN	530216	TOIANAS	5302162005	BOKONG	0,5578	2022
8.893	53	NUSA TENGGARA TIMUR	5303	KABUPATEN TIMOR TENGAH UTARA	530321	INSANA TENGAH	5303212003	TAINSALA	0,5578	2022
8.894	53	NUSA TENGGARA TIMUR	5308	KABUPATEN ENDE	530805	NDONA	5308052007	NGALUPOLO	0,5578	2022
8.895	61	KALIMANTAN BARAT	6105	KABUPATEN SINTANG	610519	KELAM PERMAI	6105192015	SUNGAI LABI	0,5578	2022
8.896	61	KALIMANTAN BARAT	6110	KABUPATEN MELAWI	611002	NANGA PINOH	6110022021	TANJUNG SARI	0,5578	2022
8.897	63	KALIMANTAN SELATAN	6304	KABUPATEN BARITO KUALA	630414	BARAMBAI	6304142004	HANDIL BARABAI	0,5578	2022
8.898	65	KALIMANTAN UTARA	6503	KABUPATEN NUNUKAN	650318	KRAYAN TIMUR	6503182001	PA' BETUNG	0,5578	2022
8.899	71	SULAWESI UTARA	7103	KABUPATEN KEPULAUAN SANGIHE	710309	NUSA TABUKAN	7103092004	BUKIDE TIMUR	0,5578	2022
8.900	72	SULAWESI TENGAH	7205	KABUPATEN BUOL	720505	PALELEH	7205052001	UMU	0,5578	2022
8.901	73	SULAWESI SELATAN	7301	KABUPATEN KEPULAUAN SELAYAR	730107	PASIMARANNU	7301072003	BATU BINGKUNG	0,5578	2022
8.902	74	SULAWESI TENGGARA	7402	KABUPATEN KONAWE	740216	LATOMA	7402162005	PINOLE	0,5578	2022
8.903	74	SULAWESI TENGGARA	7402	KABUPATEN KONAWE	740225	MELUHU	7402252005	TUDAMEASO	0,5578	2022
8.904	74	SULAWESI TENGGARA	7410	KABUPATEN BUTON UTARA	741002	KAMBOWA	7410022008	MATA	0,5578	2022



NO	KODE PROVINSI	NAMA PROVINSI	KODE KABUPATEN	NAMA KABUPATEN	KODE KECAMATAN	NAMA KECAMATAN	KODE DESA	NAMA DESA	IDM	TAHUN PRIORITAS TERTINGGAL
8.905	74	SULAWESI TENGGARA	7414	KABUPATEN BUTON TENGAH	741404	MAWASANGKA	7414042005	TANAILANDU	0,5578	2022
8.906	81	MALUKU	8105	KABUPATEN SERAM BAGIAN TIMUR	810502	SERAM TIMUR	8105022005	KEFFING	0,5578	2022
8.907	81	MALUKU	8105	KABUPATEN SERAM BAGIAN TIMUR	810506	TUTUK TOLU	8105062010	TARUY	0,5578	2022
8.908	81	MALUKU	8105	KABUPATEN SERAM BAGIAN TIMUR	810511	GOROM TIMUR	8105112005	ARAN	0,5578	2022
8.909	81	MALUKU	8105	KABUPATEN SERAM BAGIAN TIMUR	810511	GOROM TIMUR	8105112008	TUNAS ILUR	0,5578	2022
8.910	81	MALUKU	8107	KABUPATEN KEPULAUAN ARU	810702	ARU SELATAN	8107022030	DOKA TIMUR	0,5578	2022
8.911	82	MALUKU UTARA	8203	KABUPATEN HALMAHERA UTARA	820308	MALIFUT	8203082005	MATSA	0,5578	2022
8.912	82	MALUKU UTARA	8206	KABUPATEN HALMAHERA TIMUR	820604	WASILE SELATAN	8206042004	WAIJOI	0,5578	2022
8.913	82	MALUKU UTARA	8206	KABUPATEN HALMAHERA TIMUR	820604	WASILE SELATAN	8206042006	MINAMIN	0,5578	2022
8.914	82	MALUKU UTARA	8206	KABUPATEN HALMAHERA TIMUR	820604	WASILE SELATAN	8206042021	JIKO MOI	0,5578	2022
8.915	91	PAPUA	9101	KABUPATEN MERAUKE	910102	MUTING	9101022010	SEED AGUNG	0,5578	2022
8.916	92	PAPUA BARAT	9201	KABUPATEN SORONG	920117	KLABOT	9201172004	KLABOT	0,5578	2022
8.917	65	KALIMANTAN UTARA	6502	MALINAU	656502	MENTARANG	6502012003	TEMALANG	0,5578	2022
8.918	53	NUSA TENGGARA TIMUR	5312	SUMBA BARAT	535312	TANA RIGHU	5312042006	KARAKA NDUKU	0,5578	2022
8.919	53	NUSA TENGGARA TIMUR	5302	TIMOR TENGAH SELATAN	535302	FAUTMOLO	5302282004	OELEON	0,5578	2022
8.920	11	ACEH	1105	KABUPATEN ACEH BARAT	110504	WOYLA	1105042025	DARUL HUDA	0,5578	2022
8.921	11	ACEH	1107	KABUPATEN PIDIE	110703	BATEE	1107032002	DAYAH BAROH	0,5578	2022
8.922	11	ACEH	1107	KABUPATEN PIDIE	110721	TIRO/TRUSEB	1107212009	PULO MESJID	0,5578	2022
8.923	11	ACEH	1107	KABUPATEN PIDIE	110724	MUTIARA TIMUR	1107242016	BLANG RIEK	0,5578	2022
8.924	11	ACEH	1108	KABUPATEN ACEH UTARA	110804	LHOKSUKON	1108042058	MANYANG	0,5578	2022
8.925	11	ACEH	1108	KABUPATEN ACEH UTARA	110805	MATANGKULI	1108052008	RAYEUK GLANG GLONG	0,5578	2022
8.926	11	ACEH	1108	KABUPATEN ACEH UTARA	110805	MATANGKULI	1108052068	TEUNGOH SEULEUMAK	0,5578	2022
8.927	11	ACEH	1108	KABUPATEN ACEH UTARA	110811	SYAMTALIRA BAYU	1108112025	CIBREK	0,5578	2022
8.928	12	SUMATERA UTARA	1202	KABUPATEN TAPANULI UTARA	120212	SIPAHTAR	1202122014	ONAN RUNGGU IV	0,5578	2022
8.929	12	SUMATERA UTARA	1212	KABUPATEN TOBA SAMOSIR	121204	HABINSARAN	1212042023	SIBUNTUON	0,5578	2022
8.930	12	SUMATERA UTARA	1216	KABUPATEN HUMBANG HASUNDUTAN	121608	ONAN GANJANG	1216082010	SIGALOGO	0,5578	2022
8.931	14	RIAU	1404	KABUPATEN INDRAGIRI HILIR	140414	KEMUNING	1404142006	KEMUNING TUA	0,5578	2022
8.932	16	SUMATERA SELATAN	1609	KABUPATEN OGAN KOMERING ULU SELATAN	160906	BUAY SANDANG AJI	1609062008	TANJUNG RAYA	0,5578	2022
8.933	18	LAMPUNG	1811	KABUPATEN MESUJI	181103	RAWA JITU UTARA	1811032003	SUNGAI SIDANG	0,5578	2022
8.934	21	KEPULAUAN RIAU	2104	KABUPATEN LINGGA	210404	SINGKEP BARAT	2104042013	LANGKAP	0,5578	2022
8.935	32	JAWA BARAT	3205	KABUPATEN GARUT	320529	CIBALONG	3205292008	MEKAR MUKTI	0,5578	2022
8.936	32	JAWA BARAT	3206	KABUPATEN TASIKMALAYA	320609	BOJONGASIH	3206092005	GIRIJAYA	0,5578	2022
8.937	53	NUSA TENGGARA TIMUR	5308	KABUPATEN ENDE	530803	ENDE	5308032023	WORHOPAPA	0,5578	2022
8.938	53	NUSA TENGGARA TIMUR	5311	KABUPATEN SUMBA TIMUR	531117	KAMBATA MAPAMBUHANG	5311172005	MARADA MUNDI	0,5578	2022
8.939	62	KALIMANTAN TENGAH	6206	KABUPATEN KATINGAN	620609	MENDAWAI	6206092002	TELUK SEBULU	0,5578	2022
8.940	72	SULAWESI TENGAH	7205	KABUPATEN BUOL	720501	MOMUNU	7205012005	POTUGU	0,5578	2022
8.941	72	SULAWESI TENGAH	7209	KABUPATEN TOJO UNA UNA	720911	BATUDAKA	7209112005	TUMBULAWA	0,5578	2022
8.942	73	SULAWESI SELATAN	7307	KABUPATEN SINJAI	730702	SINJAI SELATAN	7307022009	POLEWALI	0,5578	2022
8.943	81	MALUKU	8104	KABUPATEN BURU	810411	LOLONG GUBA	8104112007	OHILAHIN	0,5578	2022
8.944	33	JAWA TENGAH	3301	CILACAP	333301	KAWUNGANTEN	3301092014	BABAKAN	0,5578	2022
8.945	53	NUSA TENGGARA TIMUR	5302	TIMOR TENGAH SELATAN	535302	KOT OLIN	5302202004	HOIBETI	0,5577	2022
8.946	11	ACEH	1103	KABUPATEN ACEH TIMUR	110314	IDI TUNONG	1103142025	SEUNEUBOK DALAM	0,5576	2022
8.947	11	ACEH	1106	KABUPATEN ACEH BESAR	110614	LEMBAH SEULAWAH	1106142006	PANCA	0,5576	2022
8.948	11	ACEH	1107	KABUPATEN PIDIE	110705	GEUMPANG	1107052002	PUCOK	0,5576	2022
8.949	11	ACEH	1107	KABUPATEN PIDIE	110729	GLUMPANG BARO	1107292018	KUMBANG TRUNG CAMPLI	0,5576	2022
8.950	11	ACEH	1111	KABUPATEN BIREUEN	111101	SAMALANGA	1111012039	MATANG TEUNGOH	0,5576	2022
8.951	11	ACEH	1111	KABUPATEN BIREUEN	111112	PEULIMBANG	1111222020	SEUNEUBOK TEUNGOH	0,5576	2022
8.952	11	ACEH	1113	KABUPATEN GAYO LUES	111307	PUTERI BETUNG	1113072002	MARPUNGE GABUNGAN	0,5576	2022
8.953	11	ACEH	1113	KABUPATEN GAYO LUES	111310	TERIPE JAYA	1113102009	UYEM BERIRING	0,5576	2022
8.954	11	ACEH	1118	KABUPATEN PIDIE JAYA	111803	JANGKA BUAYA	1118032006	KEURISI MEUNASAH RAYA	0,5576	2022
8.955	12	SUMATERA UTARA	1201	KABUPATEN TAPANULI TENGAH	120114	TUKKA	1201142004	SIGIRING GIRING	0,5576	2022
8.956	12	SUMATERA UTARA	1211	KABUPATEN DAIRI	121103	TIGALINGGA	1211032012	SUKANDEBI	0,5576	2022
8.957	12	SUMATERA UTARA	1214	KABUPATEN NIAS SELATAN	121415	ARAMO	1214152006	SIKHORILAFAU	0,5576	2022
8.958	12	SUMATERA UTARA	1216	KABUPATEN HUMBANG HASUNDUTAN	121608	ONAN GANJANG	1216082011	AEK GODANG ARBAAN	0,5576	2022
8.959	12	SUMATERA UTARA	1221	KABUPATEN PADANG LAWAS	122110	BARUMUN SELATAN	1221102005	TANJUNG PURBA TUA	0,5576	2022
8.960	13	SUMATERA BARAT	1301	KABUPATEN PESISIR SELATAN	130114	RANAH AMPEK HULU TAPAN	1301142005	BINJAI TAPAN	0,5576	2022



NO	KODE PROVINSI	NAMA PROVINSI	KODE KABUPATEN	NAMA KABUPATEN	KODE KECAMATAN	NAMA KECAMATAN	KODE DESA	NAMA DESA	IDM	TAHUN PRIORITAS TERTINGGAL
8.961	13	SUMATERA BARAT	1309	KABUPATEN KEPULAUAN MENTAWAI	130903	SIBERUT SELATAN	1309032007	MADOBAG	0,5576	2022
8.962	14	RIAU	1404	KABUPATEN INDRAGIRI HILIR	140412	GAUNG	1404122013	SEMAMBU KUNING	0,5576	2022
8.963	14	RIAU	1409	KABUPATEN KUANTAN SINGINGI	140906	BENAI	1409062008	TANJUNGSIMANDOLAK	0,5576	2022
8.964	15	JAMBI	1501	KABUPATEN KERINCI	150119	KAYU ARO BARAT	1501192002	SUNGAIRENAH	0,5576	2022
8.965	16	SUMATERA SELATAN	1601	KABUPATEN OGAN KOMERING ULU	160131	MUARA JAYA	1601312002	LONTAR	0,5576	2022
8.966	32	JAWA BARAT	3210	KABUPATEN MAJALENGKA	321017	SUMBERJAYA	3210172015	GELOK MULYA	0,5576	2022
8.967	52	NUSA TENGGARA BARAT	5206	KABUPATEN BIMA	520608	DONGGO	5206082006	KALA	0,5576	2022
8.968	53	NUSA TENGGARA TIMUR	5303	KABUPATEN TIMOR TENGAH UTARA	530319	INSANA FAFINESU	5303192004	OENAIN	0,5576	2022
8.969	53	NUSA TENGGARA TIMUR	5307	KABUPATEN SIKKA	530702	MEGO	5307022006	WOLODHESA	0,5576	2022
8.970	53	NUSA TENGGARA TIMUR	5307	KABUPATEN SIKKA	530704	NITA	5307042010	TILANG	0,5576	2022
8.971	53	NUSA TENGGARA TIMUR	5308	KABUPATEN ENDE	530802	PULAU ENDE	5308022007	REDORORY	0,5576	2022
8.972	53	NUSA TENGGARA TIMUR	5310	KABUPATEN MANGGARAI	531005	SATAR MESE	5310052040	SATAR LOUNG	0,5576	2022
8.973	53	NUSA TENGGARA TIMUR	5311	KABUPATEN SUMBA TIMUR	531119	KATALA HAMU LINGU	5311192002	MATAWAI AMAHU	0,5576	2022
8.974	53	NUSA TENGGARA TIMUR	5315	KABUPATEN MANGGARAI BARAT	531508	NDOSO	5315082010	PONG NARANG	0,5576	2022
8.975	53	NUSA TENGGARA TIMUR	5319	KABUPATEN MANGGARAI TIMUR	531901	BORONG	5319012010	BENTENG RAJA	0,5576	2022
8.976	53	NUSA TENGGARA TIMUR	5320	KABUPATEN SABU RAIJUA	532005	HAWU MEHARA	5320052004	PEDARRO	0,5576	2022
8.977	62	KALIMANTAN TENGAH	6203	KABUPATEN KAPUAS	620317	BATAGUH	6203172010	BAMBAN RAYA	0,5576	2022
8.978	62	KALIMANTAN TENGAH	6209	KABUPATEN LAMANDAU	620905	MENTHOBI RAYA	6209052003	BATU AMPAR	0,5576	2022
8.979	71	SULAWESI UTARA	7105	KABUPATEN MINAHASA SELATAN	710522	MOTOLING TIMUR	7105222003	TOKIN	0,5576	2022
8.980	72	SULAWESI TENGAH	7201	KABUPATEN BANGGAI	720107	PAGIMANA	7201072015	NAIN	0,5576	2022
8.981	72	SULAWESI TENGAH	7206	KABUPATEN MOROWALI	720607	MENUI KEPULAUAN	7206072002	TORUKUNO	0,5576	2022
8.982	73	SULAWESI SELATAN	7326	KABUPATEN TORAJA UTARA	732605	BUNTAO	7326052002	RINDINGKILO'	0,5576	2022
8.983	74	SULAWESI TENGGARA	7402	KABUPATEN KONAWE	740203	WAWOTOB	7402032017	ANGGOTOA	0,5576	2022
8.984	74	SULAWESI TENGGARA	7402	KABUPATEN KONAWE	740211	SOROPIA	7402112024	BAJOE	0,5576	2022
8.985	74	SULAWESI TENGGARA	7403	KABUPATEN MUNA	740328	PASIR PUTIH	7403282008	LIWUMETINGKI	0,5576	2022
8.986	74	SULAWESI TENGGARA	7415	KABUPATEN BUTON SELATAN	741506	SIOMPU	7415062003	WAKINAMBORO	0,5576	2022
8.987	76	SULAWESI BARAT	7602	KABUPATEN MAMUJU	760215	BONEHAU	7602152003	BUTTUADA	0,5576	2022
8.988	81	MALUKU	8101	KABUPATEN MALUKU TENGAH	810101	AMAHAI	8101012022	HATUHENU	0,5576	2022
8.989	81	MALUKU	8102	KABUPATEN MALUKU TENGGARA	810213	KEI KECIL TIMUR	8102132005	ABEAN	0,5576	2022
8.990	81	MALUKU	8102	KABUPATEN MALUKU TENGGARA	810213	KEI KECIL TIMUR	8102132015	ISO	0,5576	2022
8.991	81	MALUKU	8102	KABUPATEN MALUKU TENGGARA	810216	HOAT SORBAY	8102162006	WAB	0,5576	2022
8.992	82	MALUKU UTARA	8201	KABUPATEN HALMAHERA BARAT	820103	IBU	8201032023	GAMLAMO	0,5576	2022
8.993	82	MALUKU UTARA	8204	KABUPATEN HALMAHERA SELATAN	820423	GANE BARAT SELATAN	8204232008	YAMLI	0,5576	2022
8.994	92	PAPUA BARAT	9202	KABUPATEN MANOKWARI	920215	MANOKWARI SELATAN	9202152008	MARUNI	0,5576	2022
8.995	53	NUSA TENGGARA TIMUR	5305	ALOR	530505	ALOR BARAT DAYA	5305032018	WOLWAL SELATAN	0,5576	2022
8.996	11	ACEH	1107	KABUPATEN PIDIE	110718	SIMPANG TIGA	1107182040	TEUNGOH MANGKI	0,5575	2022
8.997	11	ACEH	1108	KABUPATEN ACEH UTARA	110805	MATANGKULI	1108052035	MEURIA MATANGKULI	0,5575	2022
8.998	11	ACEH	1110	KABUPATEN ACEH SINGKIL	111009	KOTA BAHARU	1110092010	DANAU BUNGARA	0,5575	2022
8.999	11	ACEH	1111	KABUPATEN BIREUEN	111101	SAMALANGA	1111012030	MIDEUN JOK	0,5575	2022
9.000	11	ACEH	1111	KABUPATEN BIREUEN	111116	PEUSANGAN SELATAN	1111162021	SUWAK	0,5575	2022
9.001	12	SUMATERA UTARA	1203	KABUPATEN TAPANULI SELATAN	120305	SAIPAR DOLOK HOLE	1203052074	ULU MAMIS SITUNGKALING	0,5575	2022
9.002	12	SUMATERA UTARA	1212	KABUPATEN TOBA SAMOSIR	121204	HABINSARAN	1212042006	LUMBAN BALIK	0,5575	2022
9.003	12	SUMATERA UTARA	1214	KABUPATEN NIAS SELATAN	121404	HIBALA	1214042003	HILJOROMAO	0,5575	2022
9.004	12	SUMATERA UTARA	1220	KABUPATEN PADANG LAWAS UTARA	122001	DOLOK SIGOMPULON	1220012027	PINARIK	0,5575	2022
9.005	12	SUMATERA UTARA	1221	KABUPATEN PADANG LAWAS	122101	SOSOPAN	1221012022	SIMARTOLU	0,5575	2022
9.006	12	SUMATERA UTARA	1221	KABUPATEN PADANG LAWAS	122108	SOSA	1221082016	SIMARANCAR	0,5575	2022
9.007	15	JAMBI	1509	KABUPATEN TEBO	150905	SUMAY	1509052012	PEMAYUNGAN	0,5575	2022
9.008	16	SUMATERA SELATAN	1606	KABUPATEN MUSI BANYUASIN	160609	BAYUNG LENCIR	1606092006	MUARA MERANG	0,5575	2022
9.009	16	SUMATERA SELATAN	1609	KABUPATEN OGAN KOMERING ULU SELATAN	160906	BUAY SANDANG AJI	1609062018	KOTA KARANG	0,5575	2022
9.010	53	NUSA TENGGARA TIMUR	5310	KABUPATEN MANGGARAI	531013	SATAR MESE BARAT	5310132022	WONGKA	0,5575	2022
9.011	61	KALIMANTAN BARAT	6109	KABUPATEN SEKADAU	610902	SEKADAU HULU	6109022003	NANGA MENTERAP	0,5575	2022
9.012	61	KALIMANTAN BARAT	6112	KABUPATEN KUBU RAYA	611201	SUNGAI RAYA	6112012009	GUNUNGAMANG	0,5575	2022
9.013	63	KALIMANTAN SELATAN	6302	KABUPATEN KOTABARU	630213	PAMUKAN UTARA	6302132013	PAMUKAN INDAH	0,5575	2022
9.014	63	KALIMANTAN SELATAN	6303	KABUPATEN BANJAR	630306	KARANG INTAN	6303062006	MALI-MALI	0,5575	2022
9.015	72	SULAWESI TENGAH	7204	KABUPATEN TOLI TOLI	720409	TOLI-TOLI UTARA	7204092005	SANTIGI	0,5575	2022
9.016	73	SULAWESI SELATAN	7301	KABUPATEN KEPULAUAN SELAYAR	730106	PASIMASUNGGU	7301062009	BONTOSAILE	0,5575	2022



NO	KODE PROVINSI	NAMA PROVINSI	KODE KABUPATEN	NAMA KABUPATEN	KODE KECAMATAN	NAMA KECAMATAN	KODE DESA	NAMA DESA	IDM	TAHUN PRIORITAS TERTINGGAL
9.017	73	SULAWESI SELATAN	7308	KABUPATEN BONE	730816	AWANGPONE	7308162018	MAPPALO ULAWENG	0.5575	2022
9.018	74	SULAWESI TENGGARA	7402	KABUPATEN KONAWE	740216	LATOMA	7402162010	TITIOA	0.5575	2022
9.019	74	SULAWESI TENGGARA	7405	KABUPATEN KONAWE SELATAN	740524	SABULAKOA	7405242002	LUMBINGA	0.5575	2022
9.020	74	SULAWESI TENGGARA	7406	KABUPATEN BOMBANA	740606	KABAENA TIMUR	7406062006	BALO	0.5575	2022
9.021	74	SULAWESI TENGGARA	7411	KABUPATEN KOLAKA TIMUR	741111	UEESI	7411112006	SILUI	0.5575	2022
9.022	76	SULAWESI BARAT	7601	KABUPATEN MAMUJU UTARA	760106	DURIPOKU	7601062002	SAPTANAJAYA	0.5575	2022
9.023	81	MALUKU	8102	KABUPATEN MALUKU TENGGARA	810218	KEI BESAR SELATAN BARAT	8102182001	HOAT	0.5575	2022
9.024	82	MALUKU UTARA	8201	KABUPATEN HALMAHERA BARAT	820105	JAILOLO SELATAN	8201052004	TATALEKA	0.5575	2022
9.025	92	PAPUA BARAT	9203	KABUPATEN FAK FAK	920304	KOKAS	9203042008	SEKAR	0.5575	2022
9.026	35	JAWA TIMUR	3522	KABUPATEN BOJONEGORO	352208	KEDUNGADEM	3522082022	NGRANDU	0.5575	2022
9.027	35	JAWA TIMUR	3527	KABUPATEN SAMPANG	352709	BANYUATES	3527092003	PLANGGARAN TIMUR	0.5575	2022
9.028	35	JAWA TIMUR	3529	KABUPATEN SUMENEP	352921	NONGGUNONG	3529212004	SOKARAMME TIMUR	0.5575	2022
9.029	53	NUSA TENGGARA TIMUR	5302	TIMOR TENGAH SELATAN	535302	KOK BAUN	5302232005	OBABI	0.5575	2022
9.030	11	ACEH	1101	KABUPATEN ACEH SELATAN	110103	KLUET SELATAN	1101032011	JUA	0.5574	2022
9.031	17	BENGKULU	1709	KABUPATEN BENGKULU TENGAH	170908	MERIGI SAKTI	1709082005	SUSUP	0.5574	2022
9.032	92	PAPUA BARAT	9207	TELUK WONDAMA	929207	TELUK DUAIRI	9207032001	AISANDAMI	0.5573	2022
9.033	11	ACEH	1101	KABUPATEN ACEH SELATAN	110112	LABUHAN HAJI BARAT	1101122008	PULO IE	0.5573	2022
9.034	11	ACEH	1105	KABUPATEN ACEH BARAT	110504	WOYLA	1105042036	ALUE SUNDAK	0.5573	2022
9.035	11	ACEH	1106	KABUPATEN ACEH BESAR	110615	KOTA JANTHO	1106152009	SUKA TANI	0.5573	2022
9.036	11	ACEH	1107	KABUPATEN PIDIE	110708	KEMBANG TANJONG	1107082014	PUSONG	0.5573	2022
9.037	11	ACEH	1108	KABUPATEN ACEH UTARA	110807	MEURAH MULIA	1108072014	GEULUMPANG	0.5573	2022
9.038	12	SUMATERA UTARA	1202	KABUPATEN TAPANULI UTARA	120212	SIPAHUTAR	1202122020	SABUNGANNIHUTA II	0.5573	2022
9.039	12	SUMATERA UTARA	1203	KABUPATEN TAPANULI SELATAN	120302	BATANG TORU	1203022026	HUTA BARU	0.5573	2022
9.040	12	SUMATERA UTARA	1216	KABUPATEN HUMBANG HASUNDUTAN	121604	PARANGINAN	1216042006	LOBUTOLONG	0.5573	2022
9.041	12	SUMATERA UTARA	1221	KABUPATEN PADANG LAWAS	122108	SOSA	1221082008	PLASMA MONDANG	0.5573	2022
9.042	12	SUMATERA UTARA	1278	KOTA GUNUNGSITOLI	127802	GUNUNGSITOLI SELATAN	1278022007	ONozITOLI TABALOHO	0.5573	2022
9.043	14	RIAU	1404	KABUPATEN INDRAGIRI HILIR	140412	GAUNG	1404122015	SOREN	0.5573	2022
9.044	36	BANTEN	3602	KABUPATEN LEBAK	360205	MUNCANG	3602052021	GIRIJAGABAYA	0.5573	2022
9.045	52	NUSA TENGGARA BARAT	5207	KABUPATEN SUMBAWA BARAT	520705	BRANG REA	5207052007	RARAK RONGES	0.5573	2022
9.046	61	KALIMANTAN BARAT	6105	KABUPATEN SINTANG	610520	SUNGAI TEBELIAN	6105202025	BALAI AGUNG	0.5573	2022
9.047	74	SULAWESI TENGGARA	7402	KABUPATEN KONAWE	740211	SOROPIA	7402112006	SORUE JAYA	0.5573	2022
9.048	74	SULAWESI TENGGARA	7405	KABUPATEN KONAWE SELATAN	740513	BENUA	7405132011	KOSAMBI	0.5573	2022
9.049	81	MALUKU	8105	KABUPATEN SERAM BAGIAN TIMUR	810504	PULAU GOROM	8105042005	DAY	0.5573	2022
9.050	81	MALUKU	8105	KABUPATEN SERAM BAGIAN TIMUR	810504	PULAU GOROM	8105042042	NAMALEAN	0.5573	2022
9.051	91	PAPUA	9103	KABUPATEN JAYAPURA	910306	KEMTUK GRESI	9103062007	NEMBU GRESI	0.5573	2022
9.052	92	PAPUA BARAT	9203	KABUPATEN FAK FAK	920302	FAK-FAK BARAT	9203022011	PURWAHAB TONGGO	0.5573	2022
9.053	12	SUMATERA UTARA	1213	KABUPATEN MANDAILING NATAL	121313	BATANG NATAL	1213132001	AEK GUO	0.5573	2022
9.054	12	SUMATERA UTARA	1214	KABUPATEN NIAS SELATAN	121426	SOMAMBABA	1214262008	OLADANO	0.5573	2022
9.055	17	BENGKULU	1707	KABUPATEN LEBONG	170703	LEBONG TENGAH	1707032023	TANJUNG BUNGA II	0.5573	2022
9.056	17	BENGKULU	1709	KABUPATEN BENGKULU TENGAH	170907	MERIGI KELINDANG	1709072013	KELINDANG ATAS	0.5573	2022
9.057	18	LAMPUNG	1801	KABUPATEN LAMPUNG SELATAN	180122	TANJUNG SARI	1801222003	SIDOMUKTI	0.5573	2022
9.058	32	JAWA BARAT	3205	KABUPATEN GARUT	320522	CIKAJANG	3205222005	GIRIAWAS	0.5573	2022
9.059	53	NUSA TENGGARA TIMUR	5314	KABUPATEN ROTE NDAO	531401	ROTE BARAT DAYA	5314012017	OELASIN	0.5573	2022
9.060	53	NUSA TENGGARA TIMUR	5316	KABUPATEN NAGEKEO	531603	BOAWAE	5316032008	NAGERAWAE	0.5573	2022
9.061	61	KALIMANTAN BARAT	6104	KABUPATEN KETAPANG	610413	TUMBANG TITI	6104132028	TANJUNG BEULANG	0.5573	2022
9.062	63	KALIMANTAN SELATAN	6308	KABUPATEN HULU SUNGAI UTARA	630804	AMUNTAI SELATAN	6308042017	CEMPAKA	0.5573	2022
9.063	82	MALUKU UTARA	8202	KABUPATEN HALMAHERA TENGAH	820210	PATANI TIMUR	8202102005	MASURE	0.5573	2022
9.064	53	NUSA TENGGARA TIMUR	5305	ALOR	535305	PULAU PURA	5305112006	PURA BARAT	0.5573	2022
9.065	91	PAPUA	9108	PANIAI	919108	PANIAI TIMUR	9108012039	AWABUTU	0.5573	2022
9.066	91	PAPUA	9108	PANIAI	919108	PANIAI TIMUR	9108012034	KOGKOTU	0.5573	2022
9.067	91	PAPUA	9108	PANIAI	919108	PANIAI TIMUR	9108012063	UGIBUTU	0.5573	2022
9.068	62	KALIMANTAN TENGAH	6212	MURUNG RAYA	626212	SERIBU RIAM	6212092001	TUMBANG TOHAN	0.5571	2022
9.069	92	PAPUA BARAT	9206	TELUK BINTUNI	929206	SUMURI	9206142004	FORADA	0.5571	2022
9.070	11	ACEH	1107	KABUPATEN PIDIE	110708	KEMBANG TANJONG	1107082024	SUKON	0.5571	2022
9.071	11	ACEH	1108	KABUPATEN ACEH UTARA	110805	MATANGKULI	1108052012	ARON GEULUMPANG VII	0.5571	2022
9.072	11	ACEH	1108	KABUPATEN ACEH UTARA	110814	T. JAMBO AYE	1108142008	MATANG JURONG	0.5571	2022



NO	KODE PROVINSI	NAMA PROVINSI	KODE KABUPATEN	NAMA KABUPATEN	KODE KECAMATAN	NAMA KECAMATAN	KODE DESA	NAMA DESA	IDM	TAHUN PRIORITAS TERTINGGAL
9.073	11	ACEH	1111	KABUPATEN BIREUEN	111101	SAMALANGA	1111012019	DARUSSALAM	0,5571	2022
9.074	11	ACEH	1111	KABUPATEN BIREUEN	111105	PEUSANGAN	1111052047	KRUENG DHEU	0,5571	2022
9.075	11	ACEH	1116	KABUPATEN ACEH TAMIANG	111604	SERUWAY	1116042009	GEDUNG BIARA	0,5571	2022
9.076	11	ACEH	1175	KOTA SUBULUSSALAM	117501	SIMPANG KIRI	1175012004	BULUH DORI	0,5571	2022
9.077	12	SUMATERA UTARA	1201	KABUPATEN TAPANULI TENGAH	120105	MANDUAMAS	1201052014	TUMBA NAULI	0,5571	2022
9.078	12	SUMATERA UTARA	1201	KABUPATEN TAPANULI TENGAH	120110	SORKAM BARAT	1201102016	SIDIKALANG	0,5571	2022
9.079	12	SUMATERA UTARA	1203	KABUPATEN TAPANULI SELATAN	120302	BATANG TORU	1203022025	SIANGGUNAN	0,5571	2022
9.080	12	SUMATERA UTARA	1221	KABUPATEN PADANG LAWAS	122108	SOSA	1221082003	PASIR JAE	0,5571	2022
9.081	12	SUMATERA UTARA	1225	KABUPATEN NIAS BARAT	122505	MANDREHE	1225052007	HILIWALOO I	0,5571	2022
9.082	14	RIAU	1402	KABUPATEN INDRAGIRI HULU	140203	KELAYANG	1402032028	PASIR BERINGIN	0,5571	2022
9.083	17	BENGKULU	1704	KABUPATEN KAUR	170402	TANJUNG KEMUNING	1704022002	TINGGI ARI	0,5571	2022
9.084	36	BANTEN	3601	KABUPATEN PANDEGLANG	360113	MENES	3601132012	SINDANGKARYA	0,5571	2022
9.085	53	NUSA TENGGARA TIMUR	5310	KABUPATEN MANGGARAI	531016	REOK BARAT	5310162005	NGGALAK	0,5571	2022
9.086	53	NUSA TENGGARA TIMUR	5315	KABUPATEN MANGGARAI BARAT	531510	MBELILING	5315102002	TANDONG BELANG	0,5571	2022
9.087	61	KALIMANTAN BARAT	6112	KABUPATEN KUBU RAYA	611202	KUALA MANDOR B	6112022005	SUNGAI ENAU	0,5571	2022
9.088	63	KALIMANTAN SELATAN	6303	KABUPATEN BANJAR	630313	BERUNTUNG BARU	6303132007	TAMBAK PADI	0,5571	2022
9.089	71	SULAWESI UTARA	7101	KABUPATEN BOLAANG MONGONDOW	710135	DUMOGA TENGAH	7101352003	KINOMALINGAN	0,5571	2022
9.090	72	SULAWESI TENGAH	7203	KABUPATEN DONGGALA	720308	BANAWA	7203082030	LOLI DONDO	0,5571	2022
9.091	73	SULAWESI SELATAN	7324	KABUPATEN LUWU TIMUR	732407	BURAU	7324072012	LAGOSI	0,5571	2022
9.092	74	SULAWESI TENGGARA	7405	KABUPATEN KONAWE SELATAN	740502	ANGATA	7405022041	BOLOSO	0,5571	2022
9.093	82	MALUKU UTARA	8203	KABUPATEN HALMAHERA UTARA	820309	LOLODA UTARA	8203092028	MOMOJIU	0,5571	2022
9.094	91	PAPUA	9105	KABUPATEN KEPULAUAN YAPEN	910503	YAPEN TIMUR	9105032023	WOINSUPI	0,5571	2022
9.095	91	PAPUA	9106	KABUPATEN BIAK NUMFOR	910611	YENDIDORI	9106112001	YENDIDORI	0,5571	2022
9.096	92	PAPUA BARAT	9204	KABUPATEN SORONG SELATAN	920411	SEREMUK	9204112001	HABA	0,5571	2022
9.097	33	JAWA TENGAH	3329	KABUPATEN BREBES	332908	WANASARI	3329082016	SISALAM	0,5571	2022
9.098	53	NUSA TENGGARA TIMUR	5305	ALOR	530505	ALOR BARAT LAUT	5305052023	ALA*ANG	0,5571	2022
9.099	11	ACEH	1107	KABUPATEN PIDIE	110719	TANGSE	1107192015	TUHA BLANG BEUNGOH	0,5570	2022
9.100	12	SUMATERA UTARA	1201	KABUPATEN TAPANULI TENGAH	120102	SORKAM	1201022006	PARDAMEAN	0,5570	2022
9.101	12	SUMATERA UTARA	1203	KABUPATEN TAPANULI SELATAN	120304	SIPIROK	1203042017	BATU SATALA	0,5570	2022
9.102	12	SUMATERA UTARA	1220	KABUPATEN PADANG LAWAS UTARA	122004	PADANG BOLAK	1220042072	SUNGAI OROKAN	0,5570	2022
9.103	12	SUMATERA UTARA	1221	KABUPATEN PADANG LAWAS	122104	LUBUK BARUMUN	1221042012	PAGARAN MALAKA	0,5570	2022
9.104	14	RIAU	1407	KABUPATEN ROKAN HILIR	140703	TANAH PUTIH	1407032011	MUMUGO	0,5570	2022
9.105	18	LAMPUNG	1803	KABUPATEN LAMPUNG UTARA	180311	ABUNG TENGAH	1803112017	PEKURUN SELATAN	0,5570	2022
9.106	53	NUSA TENGGARA TIMUR	5308	KABUPATEN ENDE	530811	MAUKARO	5308112005	BOAFEO	0,5570	2022
9.107	53	NUSA TENGGARA TIMUR	5320	KABUPATEN SABU RAIJUA	532004	SABU LIAE	5320042008	DAINAO	0,5570	2022
9.108	62	KALIMANTAN TENGAH	6207	KABUPATEN SERUYAN	620702	SERUYAN TENGAH	6207022011	AYAWAN	0,5570	2022
9.109	64	KALIMANTAN TIMUR	6407	KABUPATEN KUTAI BARAT	640712	BONGAN	6407122009	MUARA GUSIK	0,5570	2022
9.110	72	SULAWESI TENGAH	7206	KABUPATEN MOROWALI	720615	BUNGKU PESISIR	7206152009	SAMBALAGI	0,5570	2022
9.111	74	SULAWESI TENGGARA	7407	KABUPATEN WAKATOBI	740706	KALEDUPA SELATAN	7407062001	TAMPARA	0,5570	2022
9.112	35	JAWA TIMUR	3529	KABUPATEN SUMENEP	352922	RA*AS	3529222006	POTERAN	0,5570	2022
9.113	33	JAWA TENGAH	3309	KABUPATEN BOYOLALI	330902	AMPEL	3309022017	NGARGOLOKA	0,5570	2022
9.114	11	ACEH	1101	KABUPATEN ACEH SELATAN	110109	TRUMON	1101092004	IE MEUDAMA	0,5568	2022
9.115	11	ACEH	1105	KABUPATEN ACEH BARAT	110509	MEUREUBO	1105092021	BALEE	0,5568	2022
9.116	11	ACEH	1110	KABUPATEN ACEH SINGKIL	111011	DANAU PARIS	1110112004	SITUBUH-TUBUH	0,5568	2022
9.117	12	SUMATERA UTARA	1202	KABUPATEN TAPANULI UTARA	120203	ADIAN KOTING	1202032016	PANSURBATU II	0,5568	2022
9.118	15	JAMBI	1502	KABUPATEN MERANGIN	150207	TABIR ULU	1502072009	MUARA JERNIH	0,5568	2022
9.119	18	LAMPUNG	1806	KABUPATEN TANGGAMUS	180627	BULOK	1806272010	TANJUNG SARI	0,5568	2022
9.120	65	KALIMANTAN UTARA	6503	KABUPATEN NUNUKAN	650315	LUMBIS OGONG	6503152013	SINAMPILA I	0,5568	2022
9.121	73	SULAWESI SELATAN	7326	KABUPATEN TORAJA UTARA	732607	SANGGALANGI	7326072002	BUNTU LABO'	0,5568	2022
9.122	91	PAPUA	9102	JAYAWIJAYA	910210	WALAIK	9102422002	ELAREK	0,5568	2022
9.123	91	PAPUA	9102	JAYAWIJAYA	910212	WALAIK	9102422003	HOLIMA	0,5568	2022
9.124	91	PAPUA	9102	JAYAWIJAYA	910212	WALAIK	9102422001	WALAIK	0,5568	2022
9.125	91	PAPUA	9102	JAYAWIJAYA	910212	WALAIK	9102422005	WELEKAMA	0,5568	2022
9.126	91	PAPUA	9102	JAYAWIJAYA	910212	WALAIK	9102422004	YELAI	0,5568	2022
9.127	92	PAPUA BARAT	9208	KAIMANA	920820	TELUK ARGUNI BAWAH	9208062006	MANGGERA	0,5568	2022
9.128	11	ACEH	1102	KABUPATEN ACEH TENGGARA	110206	BABUL MAKMUR	1102062015	CINTA MAKMUR	0,5568	2022



NO	KODE PROVINSI	NAMA PROVINSI	KODE KABUPATEN	NAMA KABUPATEN	KODE KECAMATAN	NAMA KECAMATAN	KODE DESA	NAMA DESA	IDM	TAHUN PRIORITAS TERTINGGAL
9.129	12	SUMATERA UTARA	1213	KABUPATEN MANDAILING NATAL	121313	BATANG NATAL	1213132011	BATU MADINDING	0,5568	2022
9.130	53	NUSA TENGGARA TIMUR	5304	KABUPATEN BELU	530418	LAMAKNEN SELATAN	5304182007	SISI FATUBERAL	0,5568	2022
9.131	61	KALIMANTAN BARAT	6103	KABUPATEN SANGGAU	610308	KEMBAYAN	6103082007	MOBUI	0,5568	2022
9.132	64	KALIMANTAN TIMUR	6402	KABUPATEN KUTAI KARTANEGARA	640211	MUARA KAMAN	6402112010	MENAMANG KIRI	0,5568	2022
9.133	64	KALIMANTAN TIMUR	6408	KABUPATEN KUTAI TIMUR	640811	SANDARAN	6408112005	SUSUK LUAR	0,5568	2022
9.134	74	SULAWESI TENGGARA	7402	KABUPATEN KONAWE	740210	ABUKI	7402102035	UNAASI JAYA	0,5568	2022
9.135	91	PAPUA	9101	KABUPATEN MERAUKE	910111	KURIK	9101112021	CANDRA JAYA	0,5568	2022
9.136	11	ACEH	1102	KABUPATEN ACEH TENGGARA	110212	KETAMBE	1102122020	BUKIT MBAKHU	0,5567	2022
9.137	11	ACEH	1102	KABUPATEN ACEH TENGGARA	110212	KETAMBE	1102122021	KAYU METANGUR	0,5567	2022
9.138	11	ACEH	1115	KABUPATEN NAGAN RAYA	111504	BEUTONG	1115042004	TUWI BUNTA	0,5567	2022
9.139	11	ACEH	1117	KABUPATEN BENER MERIAH	111705	BUKIT	1117052040	GODANG	0,5567	2022
9.140	14	RIAU	1404	KABUPATEN INDRAGIRI HILIR	140416	TELUK BELENGKONG	1404162007	SUMBER JAYA	0,5567	2022
9.141	15	JAMBI	1501	KABUPATEN KERINCI	150109	KAYU ARO	1501092016	KOTO TENGAH	0,5567	2022
9.142	16	SUMATERA SELATAN	1610	KABUPATEN OGAN ILIR	161003	TANJUNG RAJA	1610032022	SIRING ALAM	0,5567	2022
9.143	16	SUMATERA SELATAN	1612	KABUPATEN PENUKAL ABAB LEMATAN	161205	TANAH ABANG	1612052012	TANJUNG DALAM	0,5567	2022
9.144	17	BENGKULU	1704	KABUPATEN KAUR	170402	TANJUNG KEMUNING	1704022015	PELAJARAN II	0,5567	2022
9.145	18	LAMPUNG	1805	KABUPATEN TULANG BAWANG	180518	RAWA JITU TIMUR	1805182001	BUMI DIPASENA UTAMA	0,5567	2022
9.146	18	LAMPUNG	1806	KABUPATEN TANGGAMUS	180625	BANDAR NEGERI SEMUONG	1806252007	SIMPANG BAYUR	0,5567	2022
9.147	18	LAMPUNG	1808	KABUPATEN WAY KANAN	180807	NEGERI AGUNG	1808072003	PULAU BATU	0,5567	2022
9.148	18	LAMPUNG	1809	KABUPATEN PESAWARAN	180907	KEDONDONG	1809072019	BABAKAN LOA	0,5567	2022
9.149	21	KEPULAUAN RIAU	2104	KABUPATEN LINGGA	210403	SENAYANG	2104032019	PULAUBUKIT	0,5567	2022
9.150	32	JAWA BARAT	3202	KABUPATEN SUKABUMI	320203	CIKAKAK	3202032007	SIRNARASA	0,5567	2022
9.151	32	JAWA BARAT	3218	KABUPATEN PANGANDARAN	321804	CIGUGUR	3218042003	PAGERBUMI	0,5567	2022
9.152	52	NUSA TENGGARA BARAT	5205	KABUPATEN DOMPU	520502	KEMPO	5205022008	SORO BARAT	0,5567	2022
9.153	53	NUSA TENGGARA TIMUR	5310	KABUPATEN MANGGARAI	531003	RUTENG	5310032033	PONG LALE	0,5567	2022
9.154	53	NUSA TENGGARA TIMUR	5314	KABUPATEN ROTE NDAO	531401	ROTE BARAT DAYA	5314012023	DALEK ESA	0,5567	2022
9.155	62	KALIMANTAN TENGAH	6203	KABUPATEN KAPUAS	620303	KAPUAS TIMUR	6203032005	ANJIR MAMBULAU TENGAH	0,5567	2022
9.156	62	KALIMANTAN TENGAH	6210	KABUPATEN GUNUNG MAS	621011	MAHUNING RAYA	6210112002	TUMBANG SAMUI	0,5567	2022
9.157	64	KALIMANTAN TIMUR	6407	KABUPATEN KUTAI BARAT	640718	MOOK MANAAR BULATN	6407182006	LINGGANG MARIMUN	0,5567	2022
9.158	64	KALIMANTAN TIMUR	6411	KABUPATEN MAHAKAM ULU	641103	LAHAM	6411032004	DANUM PAROY	0,5567	2022
9.159	72	SULAWESI TENGAH	7207	KABUPATEN BANGGAI KEPULAUAN	720705	LIANG	7207052016	BASOSOL	0,5567	2022
9.160	72	SULAWESI TENGAH	7209	KABUPATEN TOJO UNA UNA	720902	TOGEAN	7209022008	KOLOLIO	0,5567	2022
9.161	72	SULAWESI TENGAH	7210	KABUPATEN SIGI	721013	KINOVARO	7210132010	KAYUMPIA	0,5567	2022
9.162	74	SULAWESI TENGGARA	7408	KABUPATEN KOLAKA UTARA	740815	TOLALA	7408152005	LELEULU	0,5567	2022
9.163	76	SULAWESI BARAT	7603	KABUPATEN MAMASA	760303	MAMASA	7603032011	BOMBONG LAMBE	0,5567	2022
9.164	81	MALUKU	8108	KABUPATEN MALUKU BARAT DAYA	810805	PULAU-PULAU BABAR TIMUR	8108052002	YATOKI	0,5567	2022
9.165	91	PAPUA	9105	KABUPATEN KEPULAUAN YAPEN	910510	KEPULAUAN AMBAI	9105102006	ADIWIPI	0,5567	2022
9.166	91	PAPUA	9106	KABUPATEN BIAK NUMFOR	910613	YAWOSI	9106132005	KARMON	0,5567	2022
9.167	91	PAPUA	9126	DOGIYAI	919126	KAMU	9126012005	KIMUPUGI	0,5567	2022
9.168	92	PAPUA BARAT	9202	MANOKWARI	929202	SIDEY	9202212004	KASSI	0,5567	2022
9.169	92	PAPUA BARAT	9210	MAYBRAT	929210	AYAMARU UTARA	9210092007	ARNE	0,5567	2022
9.170	92	PAPUA BARAT	9210	MAYBRAT	929210	AYAMARU UTARA	9210092011	YUKASE	0,5567	2022
9.171	92	PAPUA BARAT	9201	SORONG	929201	SEGET	9201062011	WEWENAGU	0,5567	2022
9.172	92	PAPUA BARAT	9209	TAMBRAUW	929209	AMBERBAKEN	9209102016	MANGGAPNUT	0,5567	2022
9.173	92	PAPUA BARAT	9209	TAMBRAUW	929209	AMBERBAKEN	9209102017	WARAMUI	0,5567	2022
9.174	92	PAPUA BARAT	9209	TAMBRAUW	929209	FEF	9209012010	IBE	0,5567	2022
9.175	92	PAPUA BARAT	9207	TELUK WONDAMA	929207	RASIEI	9207082009	SENDERAWOY	0,5567	2022
9.176	62	KALIMANTAN TENGAH	6202	KOTAWARINGIN TIMUR	626202	MENTAYA HILIR SELATAN	6202082005	SEBAMBAN	0,5565	2022
9.177	11	ACEH	1102	KABUPATEN ACEH TENGGARA	110203	BAMBEL	1102032037	LEMBAH HAJI	0,5565	2022
9.178	11	ACEH	1102	KABUPATEN ACEH TENGGARA	110213	DELENG POKHKISEN	1102132007	GUSUNG BATU	0,5565	2022
9.179	11	ACEH	1111	KABUPATEN BIREUEN	111105	PEUSANGAN	1111052016	PAYA LIPAH	0,5565	2022
9.180	12	SUMATERA UTARA	1220	KABUPATEN PADANG LAWAS UTARA	122007	BATANG ONANG	1220072027	TAMOSU	0,5565	2022
9.181	15	JAMBI	1501	KABUPATEN KERINCI	150117	DEPATI TUJUH	1501172004	KUBANG GEDANG	0,5565	2022
9.182	16	SUMATERA SELATAN	1606	KABUPATEN MUSI BANYUASIN	160614	BABAT SUPAT	1606142003	SUPAT	0,5565	2022
9.183	16	SUMATERA SELATAN	1607	KABUPATEN BANYUASIN	160709	MAKARTI JAYA	1607092010	UPANG MAKMUR	0,5565	2022
9.184	17	BENGKULU	1703	KABUPATEN BENGKULU UTARA	170319	HULU PALIK	1703192011	AIR BA'US II	0,5565	2022



NO	KODE PROVINSI	NAMA PROVINSI	KODE KABUPATEN	NAMA KABUPATEN	KODE KECAMATAN	NAMA KECAMATAN	KODE DESA	NAMA DESA	IDM	TAHUN PRIORITAS TERTINGGAL
9.185	18	LAMPUNG	1801	KABUPATEN LAMPUNG SELATAN	180118	MERBAU MATARAM	1801182014	MEKAR JAYA	0,5565	2022
9.186	18	LAMPUNG	1811	KABUPATEN MESUJI	181105	SIMPANG PEMATANG	1811052009	REJO BINANGUN	0,5565	2022
9.187	32	JAWA BARAT	320623	KABUPATEN TASIKMALAYA	320623	GUNUNG TANJUNG	3206232007	MALATISUKA	0,5565	2022
9.188	53	NUSA TENGGARA TIMUR	5313	KABUPATEN LEMBATA	531302	ATADEI	5313022006	TUBUKRAJAN	0,5565	2022
9.189	53	NUSA TENGGARA TIMUR	5316	KABUPATEN NAGEKEO	531602	NANGARORO	5316022016	WOKOWOE	0,5565	2022
9.190	61	KALIMANTAN BARAT	6105	KABUPATEN SINTANG	610509	KAYAN HULU	6105092009	LINTAK TAMBUK	0,5565	2022
9.191	72	SULAWESI TENGAH	7211	KABUPATEN BANGGAI LAUT	721104	BANGKURUNG	7211042006	BONE-BONE	0,5565	2022
9.192	91	PAPUA	9103	KABUPATEN JAYAPURA	910312	EBUNGFAO	9103122002	ATABAR	0,5565	2022
9.193	33	JAWA TENGAH	3305	KABUPATEN KEBUMEN	330510	KUTOWINANGUN	3305102018	PESALAKAN	0,5565	2022
9.194	62	KALIMANTAN TENGAH	6212	MURUNG RAYA	626212	TANAH SIANG	6212022020	DIRUNG BAKUNG	0,5565	2022
9.195	53	NUSA TENGGARA TIMUR	5319	MANGGARAI TIMUR	535319	KOTA KOMBA	5319062013	KOMBA	0,5565	2022
9.196	92	PAPUA BARAT	9206	TELUK BINTUNI	929206	MANIMERI	9206112004	ATIBO MANIMERI	0,5565	2022
9.197	36	BANTEN	3602	KABUPATEN LEBAK	360209	BANJARSARI	3602092014	GUNUNGSARI	0,5565	2022
9.198	61	KALIMANTAN BARAT	6108	KABUPATEN LANDAK	610805	AIR BESAR	6108052013	PAREK	0,5565	2022
9.199	72	SULAWESI TENGAH	7210	KABUPATEN SIGI	721002	PALOLO	7210022003	KAPIROWE	0,5565	2022
9.200	74	SULAWESI TENGGARA	7406	KABUPATEN BOMBANA	740603	RAROWATU	7406032001	RAU RAU	0,5565	2022
9.201	62	KALIMANTAN TENGAH	6202	KOTAWARINGIN TIMUR	626202	BUKIT SANTUAI	6202152003	TANAH HALUAN	0,5565	2022
9.202	11	ACEH	1106	KABUPATEN ACEH BESAR	110605	MONTASIK	1106052051	BUENG DAROH	0,5564	2022
9.203	11	ACEH	1113	KABUPATEN GAYO LUES	111307	PUTERI BETUNG	1113072006	SINGAH MULO	0,5564	2022
9.204	11	ACEH	1117	KABUPATEN BENER MERIAH	111702	PERMATA	1117022016	UNING SEJUK	0,5564	2022
9.205	12	SUMATERA UTARA	1201	KABUPATEN TAPANULI TENGAH	120109	SOSORGADONG	1201092007	HUTA TOMBAK	0,5564	2022
9.206	12	SUMATERA UTARA	1217	KABUPATEN SAMOSIR	121702	ONAN RUNGGU	1217022004	PARDOMUAN	0,5564	2022
9.207	17	BENGKULU	1708	KABUPATEN KEPAHANG	170806	KEBAWETAN	1708062010	PEMATANG DONOK	0,5564	2022
9.208	17	BENGKULU	1709	KABUPATEN BENGKULU TENGAH	170904	PEMATANG TIGA	1709042019	KEBUN LEBAR	0,5564	2022
9.209	53	NUSA TENGGARA TIMUR	5302	KABUPATEN TIMOR TENGAH SELATAN	530219	KOLBANO	5302192008	NUNUNAMAT	0,5564	2022
9.210	53	NUSA TENGGARA TIMUR	5303	KABUPATEN TIMOR TENGAH UTARA	530314	BIKOMI SELATAN	5303142010	NAIOLA TIMUR	0,5564	2022
9.211	61	KALIMANTAN BARAT	6104	KABUPATEN KETAPANG	610403	MANIS MATA	6104032010	LEMBAH MUKTI	0,5564	2022
9.212	62	KALIMANTAN TENGAH	6203	KABUPATEN KAPUAS	620303	KAPUAS TIMUR	6203032007	ANJIR SERAPAT BARU	0,5564	2022
9.213	62	KALIMANTAN TENGAH	6206	KABUPATEN KATINGAN	620604	PULAU MALAN	6206042010	TEWANG KARANGAN	0,5564	2022
9.214	71	SULAWESI UTARA	7103	KABUPATEN KEPULAUAN SANGIHE	710325	KEPULAUAN MARORE	7103252003	MATUTUANG	0,5564	2022
9.215	72	SULAWESI TENGAH	7204	KABUPATEN TOLI TOLI	720403	DONDO	7204032006	OGOGASANG	0,5564	2022
9.216	72	SULAWESI TENGAH	7207	KABUPATEN BANGGAI KEPULAUAN	720718	BUKO SELATAN	7207182010	SAPELANG	0,5564	2022
9.217	72	SULAWESI TENGAH	7211	KABUPATEN BANGGAI LAUT	721105	LABOBO	7211052006	BONTOSI	0,5564	2022
9.218	81	MALUKU	8105	KABUPATEN SERAM BAGIAN TIMUR	810511	GOROM TIMUR	8105112016	ADAR	0,5564	2022
9.219	92	PAPUA BARAT	9201	KABUPATEN SORONG	920145	WEMAK	9201452002	KLAWREN	0,5564	2022
9.220	33	JAWA TENGAH	3320	KABUPATEN JEPARA	332009	KELING	3320092009	GELANG	0,5564	2022
9.221	35	JAWA TIMUR	3529	KABUPATEN SUMENEP	352908	GILIGINTING	3529082007	BANBARU	0,5564	2022
9.222	11	ACEH	1105	KABUPATEN ACEH BARAT	110503	SUNGAI MAS	1105032017	GASEU	0,5563	2022
9.223	11	ACEH	1105	KABUPATEN ACEH BARAT	110507	ARONGAN LAMBALEK	1105072020	SUAK BIDOK	0,5563	2022
9.224	12	SUMATERA UTARA	1210	KABUPATEN LABUHANBATU	121018	PANAI TENGAH	1210182008	BAGAN BILAH	0,5563	2022
9.225	14	RIAU	1404	KABUPATEN INDRAGIRI HILIR	140408	KATEMAN	1404082005	SARI MULIA	0,5563	2022
9.226	16	SUMATERA SELATAN	1606	KABUPATEN MUSI BANYUASIN	160611	LALAN	1606112017	KARANG SARI	0,5563	2022
9.227	18	LAMPUNG	1808	KABUPATEN WAY KANAN	180803	BANJIT	1808032003	SUMBER BARU	0,5563	2022
9.228	53	NUSA TENGGARA TIMUR	5301	KABUPATEN KUPANG	530105	KUPANG BARAT	5301052007	OEMATNUNU	0,5563	2022
9.229	53	NUSA TENGGARA TIMUR	5301	KABUPATEN KUPANG	530130	AMFOANG TENGAH	5301302003	BITOBE	0,5563	2022
9.230	53	NUSA TENGGARA TIMUR	5315	KABUPATEN MANGGARAI BARAT	531505	KOMODO	5315052015	GOLO PONGKOR	0,5563	2022
9.231	61	KALIMANTAN BARAT	6107	KABUPATEN BENGKAYANG	610711	CAPKALA	6107112004	ARIS	0,5563	2022
9.232	62	KALIMANTAN TENGAH	6206	KABUPATEN KATINGAN	620601	KAMIPANG	6206012002	TAMPELAS	0,5563	2022
9.233	71	SULAWESI UTARA	7110	KABUPATEN BOLAANG MONGONDOW TIMUR	711003	NUANGAN	7110032001	IDUMUN	0,5563	2022
9.234	72	SULAWESI TENGAH	7202	KABUPATEN POSO	720224	LORE TIMUR	7202242002	MAHOLO	0,5563	2022
9.235	72	SULAWESI TENGAH	7203	KABUPATEN DONGGALA	720324	SINDUE TOMBUSABORA	7203242002	KALIBURU	0,5563	2022
9.236	72	SULAWESI TENGAH	7209	KABUPATEN TOJO UNA UNA	720906	ULUBONGKA	7209062017	BONGKAKOY	0,5563	2022
9.237	74	SULAWESI TENGGARA	7406	KABUPATEN BOMBANA	740620	TONTONUNU	7406202003	TETE HAKA	0,5563	2022
9.238	74	SULAWESI TENGGARA	7411	KABUPATEN KOLAKA TIMUR	741108	ULUIWOI	7411082003	PEHANGGO	0,5563	2022
9.239	82	MALUKU UTARA	8205	KABUPATEN KEPULAUAN SULA	820510	MANGOLI UTARA TIMUR	8205102003	PELITA JAYA	0,5563	2022
9.240	82	MALUKU UTARA	8206	KABUPATEN HALMAHERA TIMUR	820603	MABA SELATAN	8206032012	MOMOLE	0,5563	2022



NO	KODE PROVINSI	NAMA PROVINSI	KODE KABUPATEN	NAMA KABUPATEN	KODE KECAMATAN	NAMA KECAMATAN	KODE DESA	NAMA DESA	IDM	TAHUN PRIORITAS TERTINGGAL
9.241	91	PAPUA	9103	KABUPATEN JAYAPURA	910319	YOKARI	9103192002	MEUKISI	0,5563	2022
9.242	91	PAPUA	9106	KABUPATEN BIAK NUMFOR	910617	ORKERI	9106172005	RAWAR	0,5563	2022
9.243	92	PAPUA BARAT	9205	KABUPATEN RAJA AMPAT	920523	SUPNIN	9205232004	KAPADIRI	0,5563	2022
9.244	33	JAWA TENGAH	3303	KABUPATEN PURBALINGGA	330301	KEMANGKON	3303012013	KALIALANG	0,5563	2022
9.245	11	ACEH	1102	KABUPATEN ACEH TENGGARA	110202	LAWE SIGALA-GALA	1102022008	SUKA DAMAI	0,5562	2022
9.246	11	ACEH	1104	KABUPATEN ACEH TENGAH	110421	RUSIP ANTARA	1104212014	KUALA RAWA	0,5562	2022
9.247	11	ACEH	1107	KABUPATEN PIDIE	110714	PADANG TIJI	1107142059	COT KEUTAPANG TANJONG	0,5562	2022
9.248	11	ACEH	1108	KABUPATEN ACEH UTARA	110801	BAKTIYA	1108012017	MATANG KELAYU	0,5562	2022
9.249	11	ACEH	1108	KABUPATEN ACEH UTARA	110801	BAKTIYA	1108012040	MATANG MANYAM	0,5562	2022
9.250	11	ACEH	1111	KABUPATEN BIREUEN	111107	GANDAPURA	1111072079	BLANG RHEUE	0,5562	2022
9.251	11	ACEH	1111	KABUPATEN BIREUEN	111111	SIMPANG MAMPLAM	1111112006	LANCANG	0,5562	2022
9.252	11	ACEH	1111	KABUPATEN BIREUEN	111114	KUALA	1111142016	BALE KUNYUEN	0,5562	2022
9.253	11	ACEH	1174	KOTA LANGSA	117402	LANGSA BARAT	1174022018	TEULAGA TUJUH	0,5562	2022
9.254	12	SUMATERA UTARA	1201	KABUPATEN TAPANULI TENGAH	120105	MANDUAMAS	1201052009	LAE MONONG	0,5562	2022
9.255	12	SUMATERA UTARA	1202	KABUPATEN TAPANULI UTARA	120213	PANGARIBUAN	1202132003	GODUNG BOROTAN	0,5562	2022
9.256	12	SUMATERA UTARA	1208	KABUPATEN SIMALUNGUN	120829	RAYA	1208292022	LOKKUNG RAYA	0,5562	2022
9.257	12	SUMATERA UTARA	1213	KABUPATEN MANDAILING NATAL	121314	LINGGA BAYU	1213142023	SIMPANG DURIAN	0,5562	2022
9.258	15	JAMBI	1503	KABUPATEN SAROLANGUN	150302	LIMUN	1503022011	NAPAL MELINTANG	0,5562	2022
9.259	16	SUMATERA SELATAN	1604	KABUPATEN LAHAT	160412	PAJAR BULAN	1604122008	SUMUR	0,5562	2022
9.260	16	SUMATERA SELATAN	1610	KABUPATEN OGAN ILIR	161008	INDRALAYA SELATAN	1610082004	ARISAN GADING	0,5562	2022
9.261	16	SUMATERA SELATAN	1612	KABUPATEN PENUKAL ABAB LEMATAN	161204	ABAB	1612042008	BETUNG SELATAN	0,5562	2022
9.262	17	BENGKULU	1702	KABUPATEN REJANG LEBONG	170224	BERMANI ULU RAYA	1702242002	BANDUNG MARGA	0,5562	2022
9.263	17	BENGKULU	1709	KABUPATEN BENGKULU TENGAH	170904	PEMATANG TIGA	1709042007	SENABAH	0,5562	2022
9.264	32	JAWA BARAT	3205	KABUPATEN GARUT	320531	BUNGBULANG	3205312003	GUNAMEKAR	0,5562	2022
9.265	53	NUSA TENGGARA TIMUR	5317	KABUPATEN SUMBA TENGAH	531705	KATIKU TANA SELATAN	5317052005	DAMEKA	0,5562	2022
9.266	53	NUSA TENGGARA TIMUR	5321	KABUPATEN MALAKA	532105	RINHAT	5321052015	WEAIN	0,5562	2022
9.267	61	KALIMANTAN BARAT	6103	KABUPATEN SANGGAU	610307	SEKAYAM	6103072009	SANGAI TEKAM	0,5562	2022
9.268	62	KALIMANTAN TENGAH	6202	KABUPATEN KOTAWARINGIN TIMUR	620201	KOTA BESI	6202012008	KANDAN	0,5562	2022
9.269	62	KALIMANTAN TENGAH	6203	KABUPATEN KAPUAS	620307	KAPUAS MURUNG	6203072025	RAWA SUBUR	0,5562	2022
9.270	64	KALIMANTAN TIMUR	6408	KABUPATEN KUTAI TIMUR	640806	BUSANG	6408062005	RANTAU SENTOSA	0,5562	2022
9.271	72	SULAWESI TENGAH	7201	KABUPATEN BANGGAI	720117	SIMPANG RAYA	7201172009	DOWIWI	0,5562	2022
9.272	73	SULAWESI SELATAN	7308	KABUPATEN BONE	730808	SIBULUE	7308082019	BULIE	0,5562	2022
9.273	74	SULAWESI TENGGARA	7403	KABUPATEN MUNA	740331	MAROBO	7403312002	WADOLAO	0,5562	2022
9.274	74	SULAWESI TENGGARA	7409	KABUPATEN KONAWE UTARA	740910	MOTUI	7409102003	MATANDAH	0,5562	2022
9.275	74	SULAWESI TENGGARA	7413	KABUPATEN MUNA BARAT	741307	TIWORO TENGAH	7413072006	MOMUNTU	0,5562	2022
9.276	81	MALUKU	8105	KABUPATEN SERAM BAGIAN TIMUR	810511	GOROM TIMUR	8105112001	KILKODA	0,5562	2022
9.277	81	MALUKU	8108	KABUPATEN MALUKU BARAT DAYA	810805	PULAU-PULAU BABAR TIMUR	8108052004	NAKARHAMTO	0,5562	2022
9.278	81	MALUKU	8108	KABUPATEN MALUKU BARAT DAYA	810816	KEPULAUAN ROMANG	8108162003	SOLATH	0,5562	2022
9.279	91	PAPUA	9101	KABUPATEN MERAUKE	910111	KURIK	9101112022	WONOREJO	0,5562	2022
9.280	91	PAPUA	9104	KABUPATEN NABIRE	910402	NAPAN	9104022001	NAPAN	0,5562	2022
9.281	91	PAPUA	9110	KABUPATEN SARMI	911004	PANTAI TIMUR	9110042002	BETAF	0,5562	2022
9.282	33	JAWA TENGAH	3326	KABUPATEN PEKALONGAN	332614	BUARAN	3326142006	WATUSALAM	0,5562	2022
9.283	35	JAWA TIMUR	3527	KABUPATEN SAMPANG	352712	KETAPANG	3527122001	PAOPALE LAOK	0,5562	2022
9.284	53	NUSA TENGGARA TIMUR	5319	MANGGARAI TIMUR	531907	RANA MESE	5319072005	RONDO WOING	0,5562	2022
9.285	91	PAPUA	9108	PANIAI	910810	TOPIYAI	9108102001	OBAIPUGAIDA	0,5562	2022
9.286	11	ACEH	1103	KABUPATEN ACEH TIMUR	110314	IDI TUNONG	1103142010	PAYA GABOH	0,5560	2022
9.287	11	ACEH	1106	KABUPATEN ACEH BESAR	110616	KOTA COT GLIE	1106162025	LEUPUNG BALUE	0,5560	2022
9.288	11	ACEH	1107	KABUPATEN PIDIE	110718	SIMPANG TIGA	1107182005	PEUKAN SOT	0,5560	2022
9.289	11	ACEH	1108	KABUPATEN ACEH UTARA	110820	PAYA BAKONG	1108202029	MATANG PANYANG	0,5560	2022
9.290	11	ACEH	1109	KABUPATEN SIMEULUE	110907	TEUPAH SELATAN	1109072015	PULAU BANGKALAK	0,5560	2022
9.291	11	ACEH	1111	KABUPATEN BIREUEN	111105	PEUSANGAN	1111052015	COT PANJOE	0,5560	2022
9.292	11	ACEH	1111	KABUPATEN BIREUEN	111117	KUTA BLANG	1111172039	JAMBO KAJEUNG	0,5560	2022
9.293	11	ACEH	1118	KABUPATEN PIDIE JAYA	111803	JANGKA BUAYA	1118032008	KEURISI MEUNASAH BEUREMBANG	0,5560	2022
9.294	12	SUMATERA UTARA	1205	KABUPATEN LANGKAT	120511	TANJUNG PURA	1205112015	BUBUN	0,5560	2022
9.295	12	SUMATERA UTARA	1208	KABUPATEN SIMALUNGUN	120827	SILOU KAHEAN	1208272011	BUTTU BAYU	0,5560	2022
9.296	12	SUMATERA UTARA	1211	KABUPATEN DAIRI	121107	SIEMPAT NEMPU HULU	1211072011	BAKAL JULU	0,5560	2022



NO	KODE PROVINSI	NAMA PROVINSI	KODE KABUPATEN	NAMA KABUPATEN	KODE KECAMATAN	NAMA KECAMATAN	KODE DESA	NAMA DESA	IDM	TAHUN PRIORITAS TERTINGGAL
9.297	12	SUMATERA UTARA	1216	KABUPATEN HUMBANG HASUNDUTAN	121605	LINTONG NIHUTA	1216052022	NAGASARIBU V	0,5560	2022
9.298	12	SUMATERA UTARA	1219	KABUPATEN BATU BARA	121905	TALAWI	1219052011	PERKEBUNAN TNH. DATAR	0,5560	2022
9.299	12	SUMATERA UTARA	1220	KABUPATEN PADANG LAWAS UTARA	122005	PADANG BOLAK JULU	1220052021	PARUPUK JAE	0,5560	2022
9.300	12	SUMATERA UTARA	1221	KABUPATEN PADANG LAWAS	122109	BATANG LUBU SUTAM	1221092024	MUARA TIGE	0,5560	2022
9.301	13	SUMATERA BARAT	1309	KABUPATEN KEPULAUAN MENTAWAI	130905	SIBERUT BARAT	1309052001	SIMATALU	0,5560	2022
9.302	15	JAMBI	1502	KABUPATEN MERANGIN	150203	MUARA SIAU	1502032018	RANTAU PANJANG	0,5560	2022
9.303	17	BENGKULU	1705	KABUPATEN SELUMA	170501	SUKARAJA	1705012034	KUTI AGUNG	0,5560	2022
9.304	17	BENGKULU	1709	KABUPATEN BENGKULU TENGAH	170901	KARANG TINGGI	1709012016	GAJAH MATI	0,5560	2022
9.305	36	BANTEN	3602	KABUPATEN LEBAK	360212	SAJIRA	3602122003	SUKARAME	0,5560	2022
9.306	52	NUSA TENGGARA BARAT	5206	KABUPATEN BIMA	520611	LANGGUDU	5206112013	SARAE RUMA	0,5560	2022
9.307	53	NUSA TENGGARA TIMUR	5301	KABUPATEN KUPANG	530110	FATULEU	5301102015	KIUNONI	0,5560	2022
9.308	53	NUSA TENGGARA TIMUR	5308	KABUPATEN ENDE	530816	NDONA TIMUR	5308162003	DEMULAKA	0,5560	2022
9.309	61	KALIMANTAN BARAT	6108	KABUPATEN LANDAK	610812	BANYUKE HULU	6108122007	SEMADE	0,5560	2022
9.310	72	SULAWESI TENGAH	7209	KABUPATEN TOJO UNA UNA	720908	TOJO	7209082012	DATARAN BUGI	0,5560	2022
9.311	73	SULAWESI SELATAN	7322	KABUPATEN LUWU UTARA	732204	SABBANG	7322042005	MARI-MARI	0,5560	2022
9.312	74	SULAWESI TENGGARA	7405	KABUPATEN KONAWE SELATAN	740501	TINANGGEA	7405012023	TOROKEKU	0,5560	2022
9.313	74	SULAWESI TENGGARA	7405	KABUPATEN KONAWE SELATAN	740511	LAONTI	7405112007	NAMU	0,5560	2022
9.314	74	SULAWESI TENGGARA	7406	KABUPATEN BOMBANA	740619	POLEANG TENGAH	7406192002	LEBO EA	0,5560	2022
9.315	75	GORONTALO	7502	KABUPATEN BOALEMO	750204	TILAMUTA	7502042018	TENILO	0,5560	2022
9.316	81	MALUKU	8108	KABUPATEN MALUKU BARAT DAYA	810811	PULAU WETANG	8108112007	RUMAHLEWANG BESAR	0,5560	2022
9.317	82	MALUKU UTARA	8201	KABUPATEN HALMAHERA BARAT	820105	JAILOLO SELATAN	8201052007	BIAMAHI	0,5560	2022
9.318	82	MALUKU UTARA	8204	KABUPATEN HALMAHERA SELATAN	820401	PULAU MAKIAN	8204012003	GORUP	0,5560	2022
9.319	91	PAPUA	9105	KABUPATEN KEPULAUAN YAPEN	910515	ANOTAUREI	9105152006	KANDOWARIRA	0,5560	2022
9.320	91	PAPUA	9110	KABUPATEN SARMI	911005	BONGGO	9110052005	TARONTHA SRUM	0,5560	2022
9.321	91	PAPUA	9111	KABUPATEN KEEROM	911104	WEB	9111042002	UMURAF	0,5560	2022
9.322	35	JAWA TIMUR	3514	KABUPATEN PASURUAN	351421	NGULING	3514212010	PENUNGGUL	0,5560	2022
9.323	92	PAPUA BARAT	9202	MANOKWARI	920202	MANOKWARI UTARA	9202142007	BREMI	0,5560	2022
9.324	92	PAPUA BARAT	9206	TELUK BINTUNI	920618	BISCOOP	9206182006	ENIBA	0,5560	2022
9.325	11	ACEH	1108	KABUPATEN ACEH UTARA	110803	KUTA MAKMUR	1108032013	BLANG RIEK	0,5560	2022
9.326	11	ACEH	1109	KABUPATEN SIMEULUE	110905	TELUK DALAM	1109052003	GUNUNG PUTIH	0,5560	2022
9.327	11	ACEH	1111	KABUPATEN BIREUEN	111104	JEUMPA	1111042049	BLANG BLADEH	0,5560	2022
9.328	11	ACEH	1175	KOTA SUBULUSSALAM	117504	SULTAN DAULAT	1175042003	SIGRUN	0,5560	2022
9.329	18	LAMPUNG	1801	KABUPATEN LAMPUNG SELATAN	180105	TANJUNG BINTANG	1801052009	BUDI LESTARI	0,5560	2022
9.330	18	LAMPUNG	1811	KABUPATEN MESUJI	181102	MESUJI TIMUR	1811022019	MARGO MULYO	0,5560	2022
9.331	53	NUSA TENGGARA TIMUR	5301	KABUPATEN KUPANG	530128	FATULEU TENGAH	5301282001	OELBITENO	0,5560	2022
9.332	72	SULAWESI TENGAH	7203	KABUPATEN DONGGALA	720324	SINDUE TOMBUSABORA	7203242004	SALOYA	0,5560	2022
9.333	73	SULAWESI SELATAN	7322	KABUPATEN LUWU UTARA	732212	TANA LILI	7322122009	MUNTE	0,5560	2022
9.334	75	GORONTALO	7505	KABUPATEN GORONTALO UTARA	750509	MONANO	7505092003	MONAS	0,5560	2022
9.335	81	MALUKU	8104	KABUPATEN BURU	810402	AIR BUAYA	8104022014	SELWADU	0,5560	2022
9.336	35	JAWA TIMUR	3525	KABUPATEN GRESIK	352518	TAMBAK	3525182013	KEPUHLEGUNDI	0,5560	2022
9.337	53	NUSA TENGGARA TIMUR	5305	ALOR	535305	PANTAR TIMUR	5305142002	KALEB	0,5560	2022
9.338	11	ACEH	1102	KABUPATEN ACEH TENGGARA	110213	DELENG POKHKISEN	1102132022	KATI JEROH	0,5559	2022
9.339	11	ACEH	1108	KABUPATEN ACEH UTARA	110807	MEURAH MULIA	1108072022	RAYEUK PAYA ITEK	0,5559	2022
9.340	11	ACEH	1108	KABUPATEN ACEH UTARA	110807	MEURAH MULIA	1108072029	BLANG REUMA	0,5559	2022
9.341	11	ACEH	1109	KABUPATEN SIMEULUE	110907	TEUPAH SELATAN	1109072008	LATIUNG	0,5559	2022
9.342	11	ACEH	1118	KABUPATEN PIDIE JAYA	111804	BANDAR DUA	1118042034	BLANG MIROE	0,5559	2022
9.343	12	SUMATERA UTARA	1206	KABUPATEN KARO	120607	JUHAR	1206072004	NAMOSURO	0,5559	2022
9.344	12	SUMATERA UTARA	1207	KABUPATEN DELI SERDANG	120703	SIBOLANGIT	1207032010	CINTA RAKYAT	0,5559	2022
9.345	12	SUMATERA UTARA	1211	KABUPATEN DAIRI	121109	PEGAGAN HILIR	1211092011	MBINANGA	0,5559	2022
9.346	12	SUMATERA UTARA	1220	KABUPATEN PADANG LAWAS UTARA	122001	DOLOK SIGOMPULON	1220012042	SITONUN	0,5559	2022
9.347	12	SUMATERA UTARA	1220	KABUPATEN PADANG LAWAS UTARA	122004	PADANG BOLAK	1220042061	SIMANOSOR	0,5559	2022
9.348	15	JAMBI	1503	KABUPATEN SAROLANGUN	150301	BATANG ASAI	1503012009	MUARU PEMUAT	0,5559	2022
9.349	32	JAWA BARAT	3203	KABUPATEN CIANJUR	320317	KADUPANDAK	3203172014	SUKAKERTA	0,5559	2022
9.350	53	NUSA TENGGARA TIMUR	5301	KABUPATEN KUPANG	530117	AMARASI BARAT	5301172002	SOBA	0,5559	2022
9.351	53	NUSA TENGGARA TIMUR	5302	KABUPATEN TIMOR TENGAH SELATAN	530217	NUNKOLO	5302172005	NUNKOLO	0,5559	2022
9.352	53	NUSA TENGGARA TIMUR	5308	KABUPATEN ENDE	530806	DETUSOKO	5308062004	WOLOTOLO TENGAH	0,5559	2022



NO	KODE PROVINSI	NAMA PROVINSI	KODE KABUPATEN	NAMA KABUPATEN	KODE KECAMATAN	NAMA KECAMATAN	KODE DESA	NAMA DESA	IDM	TAHUN PRIORITAS TERTINGGAL
9.353	53	NUSA TENGGARA TIMUR	5308	KABUPATEN ENDE	530808	WOLOWARU	5308082018	WOLOSOKO	0,5559	2022
9.354	53	NUSA TENGGARA TIMUR	5321	KABUPATEN MALAKA	532103	WEWIKU	5321032002	WEULUN	0,5559	2022
9.355	61	KALIMANTAN BARAT	61031	KABUPATEN SANGGAU	610311	TAYAN HILIR	6103112005	LALANG	0,5559	2022
9.356	61	KALIMANTAN BARAT	6105	KABUPATEN SINTANG	610519	KELAM PERMAI	6105192017	KELAM SEJAHTERA	0,5559	2022
9.357	71	SULAWESI UTARA	7102	KABUPATEN MINAHASA	710219	LANGOWAN UTARA	7102192008	TARAITAK SATU	0,5559	2022
9.358	71	SULAWESI UTARA	7104	KABUPATEN KEPULAUAN TALAUD	710410	TAMPAN' AMMA	7104102003	R I U N G	0,5559	2022
9.359	74	SULAWESI TENGGARA	7402	KABUPATEN KONAWE	740216	LATOMA	7402162008	ANDOLUTO	0,5559	2022
9.360	81	MALUKU	8105	KABUPATEN SERAM BAGIAN TIMUR	810511	GOROM TIMUR	8105112013	GOHA	0,5559	2022
9.361	82	MALUKU UTARA	8204	KABUPATEN HALMAHERA SELATAN	820428	OBI BARAT	8204282005	SOA SANGAJI	0,5559	2022
9.362	62	KALIMANTAN TENGAH	6212	MURUNG RAYA	626212	SERIBU RIAM	6212092006	TUMBANG JOJANG	0,5559	2022
9.363	92	PAPUA BARAT	9205	RAJA AMPAT	920520	SALAWATI TENGAH	9205222003	WAIBU	0,5559	2022
9.364	11	ACEH	1106	KABUPATEN ACEH BESAR	110616	KOTA COT GLIE	1106162009	IE ALANG DAYAH	0,5559	2022
9.365	11	ACEH	1107	KABUPATEN PIDIE	110721	TIRO/TRUSEB	1107212002	PULO SIBLAH	0,5559	2022
9.366	11	ACEH	1107	KABUPATEN PIDIE	110731	TITEUE	1107312012	ASAN TONGPUDENG	0,5559	2022
9.367	11	ACEH	1108	KABUPATEN ACEH UTARA	110812	TANAH LUAS	1108122021	JEUMPA BERGHANG	0,5559	2022
9.368	11	ACEH	1108	KABUPATEN ACEH UTARA	110820	PAYA BAKONG	1108202004	BLANG SIALET	0,5559	2022
9.369	11	ACEH	1113	KABUPATEN GAYO LUES	111310	TERIPE JAYA	1113102005	UPT. PAYA KUMER	0,5559	2022
9.370	11	ACEH	1117	KABUPATEN BENER MERIAH	111701	PINTU RIME GAYO	1117012010	PANTAN LAH	0,5559	2022
9.371	12	SUMATERA UTARA	1201	KABUPATEN TAPANULI TENGAH	120107	TAPIAN NAULI	1201072004	TAPIAN NAULI IV	0,5559	2022
9.372	12	SUMATERA UTARA	1211	KABUPATEN DAIRI	121102	SUMBUL	1211022020	KUTA GUGUNG	0,5559	2022
9.373	12	SUMATERA UTARA	1211	KABUPATEN DAIRI	121106	TANAH PINEM	1211062018	PASIR MBELANG	0,5559	2022
9.374	12	SUMATERA UTARA	1213	KABUPATEN MANDAILING NATAL	121312	MUARA SIPONGI	1213122001	BANDAR PANJANG	0,5559	2022
9.375	12	SUMATERA UTARA	1213	KABUPATEN MANDAILING NATAL	121322	SINUNUKAN	1213222008	AIRAPA	0,5559	2022
9.376	14	RIAU	1402	KABUPATEN INDRAGIRI HULU	140213	RAKIT KULIM	1402132011	TALANG SUNGAI PARIT	0,5559	2022
9.377	16	SUMATERA SELATAN	1610	KABUPATEN OGAN ILIR	161008	INDRALAYA SELATAN	1610082006	BETI	0,5559	2022
9.378	52	NUSA TENGGARA BARAT	5206	KABUPATEN BIMA	520615	SOROMANDI	5206152004	KANATA	0,5559	2022
9.379	53	NUSA TENGGARA TIMUR	5311	KABUPATEN SUMBA TIMUR	531104	NGGAHA ORI ANGU	5311042012	NGADULANGGI	0,5559	2022
9.380	62	KALIMANTAN TENGAH	6203	KABUPATEN KAPUAS	620317	BATAGUH	6203172015	BUDI MUFAKAT	0,5559	2022
9.381	62	KALIMANTAN TENGAH	6210	KABUPATEN GUNUNG MAS	621012	RUNGAN BARAT	6210122009	TUMBANG LANGGAH	0,5559	2022
9.382	63	KALIMANTAN SELATAN	6301	KABUPATEN TANAH LAUT	630111	BUMI MAKUMUR	6301112008	HANDIL BIRAYANG ATAS	0,5559	2022
9.383	63	KALIMANTAN SELATAN	6304	KABUPATEN BARITO KUALA	630403	ANJIR PASAR	6304032013	MENTAREN	0,5559	2022
9.384	72	SULAWESI TENGAH	7209	KABUPATEN TOJO UNA UNA	720908	TOJO	7209082018	KALEMBA	0,5559	2022
9.385	73	SULAWESI SELATAN	7322	KABUPATEN LUWU UTARA	732204	SABBANG	7322042008	TULLAK TALLU	0,5559	2022
9.386	74	SULAWESI TENGGARA	7412	KABUPATEN KONAWE KEPULAUAN	741202	WAWONII UTARA	7412022016	WAWOBEAU	0,5559	2022
9.387	75	GORONTALO	7502	KABUPATEN BOALEMO	750207	PAGUYAMAN PANTAI	7502072004	BUKIT KARYA	0,5559	2022
9.388	82	MALUKU UTARA	8201	KABUPATEN HALMAHERA BARAT	820107	IBU UTARA	8201072016	ARU JAYA	0,5559	2022
9.389	82	MALUKU UTARA	8202	KABUPATEN HALMAHERA TENGAH	820206	PATANI UTARA	8202062008	PANTURA JAYA	0,5559	2022
9.390	33	JAWA TENGAH	3304	KABUPATEN BANJARNEGARA	330413	KARANGKOBAR	3304132002	GUMELAR	0,5559	2022
9.391	33	JAWA TENGAH	3329	KABUPATEN BREBES	332908	WANASARI	3329082005	KEBOLEDAN	0,5559	2022
9.392	11	ACEH	1107	KABUPATEN PIDIE	110714	PADANG TIJI	1107142011	BLANG GEULEUDIENG	0,5557	2022
9.393	11	ACEH	1107	KABUPATEN PIDIE	110717	SAKTI	1107172010	RIWEUEK	0,5557	2022
9.394	11	ACEH	1107	KABUPATEN PIDIE	110729	GLUMPANG BARO	1107292004	SAGOE	0,5557	2022
9.395	11	ACEH	1108	KABUPATEN ACEH UTARA	110804	LHOKSUKON	1108042073	MATA IE	0,5557	2022
9.396	11	ACEH	1108	KABUPATEN ACEH UTARA	110814	T. JAMBO AYE	1108142024	MATANG SANTOT	0,5557	2022
9.397	12	SUMATERA UTARA	1202	KABUPATEN TAPANULI UTARA	120205	PAHAE JULU	1202052017	LUMBAN GAOL	0,5557	2022
9.398	12	SUMATERA UTARA	1202	KABUPATEN TAPANULI UTARA	120208	PURBA TUA	1202082009	PURBA TUA	0,5557	2022
9.399	12	SUMATERA UTARA	1207	KABUPATEN DELI SERDANG	120703	SIBOLANGIT	1207032004	BETIMUS MBARU	0,5557	2022
9.400	12	SUMATERA UTARA	1213	KABUPATEN MANDAILING NATAL	121303	PANYABUNGAN TIMUR	1213032012	TEBING TINGGI	0,5557	2022
9.401	12	SUMATERA UTARA	1216	KABUPATEN HUMBANG HASUNDUTAN	121605	LINTONG NIHUTA	1216052018	SITIO II	0,5557	2022
9.402	12	SUMATERA UTARA	1221	KABUPATEN PADANG LAWAS	122110	BARUMUN SELATAN	1221102006	BANUA TONGA	0,5557	2022
9.403	16	SUMATERA SELATAN	1604	KABUPATEN LAHAT	160410	LAHAT	1604102012	PADANG LENGKUAS	0,5557	2022
9.404	16	SUMATERA SELATAN	1609	KABUPATEN OGAN KOMERING ULU SELATAN	160908	MEKAKAU ILIR	1609082005	SINAR MARGA	0,5557	2022
9.405	17	BENGKULU	1709	KABUPATEN BENGKULU TENGAH	170904	PEMATANG TIGA	1709042020	TANJUNG KEPAPHYANG	0,5557	2022
9.406	53	NUSA TENGGARA TIMUR	5315	KABUPATEN MANGGARAI BARAT	531504	SANO NGGOANG	5315042014	WAE SANO	0,5557	2022
9.407	62	KALIMANTAN TENGAH	6206	KABUPATEN KATINGAN	620605	KATINGAN TENGAH	6206052003	PETAK PUTI	0,5557	2022
9.408	63	KALIMANTAN SELATAN	6302	KABUPATEN KOTABARU	630208	KELUMPANG HULU	6302082009	MANGKIRANA	0,5557	2022



NO	KODE PROVINSI	NAMA PROVINSI	KODE KABUPATEN	NAMA KABUPATEN	KODE KECAMATAN	NAMA KECAMATAN	KODE DESA	NAMA DESA	IDM	TAHUN PRIORITAS TERTINGGAL
9.409	63	KALIMANTAN SELATAN	6302	KABUPATEN KOTABARU	630214	HAMPANG	6302142006	PERAMASAN DUA KALI SANGA	0,5557	2022
9.410	71	SULAWESI UTARA	7101	KABUPATEN BOLAANG MONGONDOW	710112	LOLAK	7101122001	TOTABUAN	0,5557	2022
9.411	72	SULAWESI TENGAH	7206	KABUPATEN MOROWALI	720607	MENUI KEPULAUAN	7206072015	ULUNIPA	0,5557	2022
9.412	72	SULAWESI TENGAH	7207	KABUPATEN BANGGAI KEPULAUAN	720706	BULAGI	7207062038	TOOLON	0,5557	2022
9.413	73	SULAWESI SELATAN	7326	KABUPATEN TORAJA UTARA	732619	SESEAN SULOARA	7326192003	LANDORUNDUN	0,5557	2022
9.414	74	SULAWESI TENGGARA	7402	KABUPATEN KONAWE	740236	LALONGGASUMETO	7402362011	BATU GONG	0,5557	2022
9.415	74	SULAWESI TENGGARA	7412	KABUPATEN KONAWE KEPULAUAN	741202	WAWONII UTARA	7412022013	MATAIWOI	0,5557	2022
9.416	74	SULAWESI TENGGARA	7412	KABUPATEN KONAWE KEPULAUAN	741202	WAWONII UTARA	7412022019	TONGALERE	0,5557	2022
9.417	75	GORONTALO	7503	KABUPATEN BONE BOLANGO	750317	BULAWA	7503172009	PATOA	0,5557	2022
9.418	81	MALUKU	8101	KABUPATEN MALUKU TENGAH	810102	TEON NILA SERUA	8101022010	WOTAY	0,5557	2022
9.419	35	JAWA TIMUR	3529	KABUPATEN SUMENEP	352927	KANGAYAN	3529272001	SAOBI	0,5557	2022
9.420	91	PAPUA	9101	MERAUKE	910101	OKABA	9101032007	ALATEP	0,5557	2022
9.421	53	NUSA TENGGARA TIMUR	5302	TIMOR TENGAH SELATAN	535302	NUNBENA	5302322001	LILL ANA	0,5557	2022
9.422	11	ACEH	1106	KABUPATEN ACEH BESAR	110604	SEULIMEUM	1106042011	JAWIE	0,5556	2022
9.423	11	ACEH	1107	KABUPATEN PIDIE	110716	PIDIE	1107162035	LHOK KEUTAPANG	0,5556	2022
9.424	11	ACEH	1107	KABUPATEN PIDIE	110718	SIMPANG TIGA	1107182010	SEUKEE	0,5556	2022
9.425	11	ACEH	1107	KABUPATEN PIDIE	110721	TIRO/TRUSEB	1107212016	DAYAH KP BARO	0,5556	2022
9.426	11	ACEH	1108	KABUPATEN ACEH UTARA	110804	LHOKSUKON	1108042065	MATA U	0,5556	2022
9.427	11	ACEH	1108	KABUPATEN ACEH UTARA	110812	TANAH LUAS	1108122045	HAGU	0,5556	2022
9.428	11	ACEH	1111	KABUPATEN BIREUEN	111108	PANDRAH	1111082010	BLANG SAMA GADENG	0,5556	2022
9.429	12	SUMATERA UTARA	1202	KABUPATEN TAPANULI UTARA	120212	SIPAHUTAR	1202122023	AEK NAULI IV	0,5556	2022
9.430	12	SUMATERA UTARA	1203	KABUPATEN TAPANULI SELATAN	120304	SIPROK	1203042107	BATANG TURA JULU	0,5556	2022
9.431	12	SUMATERA UTARA	1214	KABUPATEN NIAS SELATAN	121432	LUAHAGUNDRE MANIAMOLO	1214322007	BOTOHILI SILAMBO	0,5556	2022
9.432	12	SUMATERA UTARA	1221	KABUPATEN PADANG LAWAS	122102	BARUMUN TENGAH	1221022017	TANDIHAT	0,5556	2022
9.433	14	RIAU	1401	KABUPATEN KAMPAR	140109	KAMPAR KIRI HULU	1401092002	TANJUNG BELIT	0,5556	2022
9.434	15	JAMBI	1503	KABUPATEN SAROLANGUN	150304	PAUH	1503042007	KASANG MELINTANG	0,5556	2022
9.435	17	BENGKULU	1702	KABUPATEN REJANG LEBONG	170206	KOTA PADANG	1702062020	TANJUNG GELANG	0,5556	2022
9.436	17	BENGKULU	1709	KABUPATEN BENGKULU TENGAH	170910	BANG HAJI	1709102001	SEKAYUN	0,5556	2022
9.437	18	LAMPUNG	1809	KABUPATEN PESAWARAN	180908	MARGA PUNDUH	1809082003	PENYANDINGAN	0,5556	2022
9.438	62	KALIMANTAN TENGAH	6203	KABUPATEN KAPUAS	620309	MANTANGAI	6203092002	SEI KAPAR	0,5556	2022
9.439	62	KALIMANTAN TENGAH	6206	KABUPATEN KATINGAN	620613	BUKIT RAYA	6206132010	TANJUNG BATIK	0,5556	2022
9.440	63	KALIMANTAN SELATAN	6303	KABUPATEN BANJAR	630311	ARANIO	6303112008	RANTAU BALAI	0,5556	2022
9.441	73	SULAWESI SELATAN	7308	KABUPATEN BONE	730806	LIBURENG	7308062016	MATIRRO BULU	0,5556	2022
9.442	75	GORONTALO	7501	KABUPATEN GORONTALO	750120	BILUHU	7501202005	HUWONGO	0,5556	2022
9.443	76	SULAWESI BARAT	7605	KABUPATEN MAJENE	760505	ULUMANDA	7605052007	SULAI	0,5556	2022
9.444	81	MALUKU	8105	KABUPATEN SERAM BAGIAN TIMUR	810515	TELUK WARU	8105152001	WARU	0,5556	2022
9.445	81	MALUKU	8109	KABUPATEN BURU SELATAN	810901	NAMROLE	8109012015	NAMRINAT	0,5556	2022
9.446	91	PAPUA	9106	KABUPATEN BIAK NUMFOR	910608	BIAK BARAT	9106082024	ASARKIR	0,5556	2022
9.447	35	JAWA TIMUR	3529	KABUPATEN SUMENEP	352909	GULUK-GULUK	3529092010	PAYUDAN DALEMAN	0,5556	2022
9.448	12	SUMATERA UTARA	1202	KABUPATEN TAPANULI UTARA	120208	PURBA TUA	1202082008	SELAMAT	0,5555	2022
9.449	13	SUMATERA BARAT	1301	KABUPATEN PESISIR SELATAN	130101	PANCUNG SOAL	1301012011	TLUK AMPLU INDERAPURA	0,5555	2022
9.450	16	SUMATERA SELATAN	1601	KABUPATEN OGAN KOMERING ULU	160121	SEMIDANG AJI	1601212016	PENGARINGAN	0,5555	2022
9.451	11	ACEH	1107	KABUPATEN PIDIE	110714	PADANG TIJI	1107142051	GRONG-GRONG GOGO	0,5554	2022
9.452	11	ACEH	1108	KABUPATEN ACEH UTARA	110814	T. JAMBO AYE	1108142012	TANJONG MENUANG	0,5554	2022
9.453	11	ACEH	1111	KABUPATEN BIREUEN	111102	JEUNIEB	1111022032	ULEE BLANG	0,5554	2022
9.454	11	ACEH	1116	KABUPATEN ACEH TAMIANG	111603	KARANG BARU	1116032020	ALUR SELALAS	0,5554	2022
9.455	12	SUMATERA UTARA	1202	KABUPATEN TAPANULI UTARA	120209	SIBORONG-BORONG	1202092011	POHAN JULU	0,5554	2022
9.456	12	SUMATERA UTARA	1211	KABUPATEN DAIRI	121106	TANAH PINEM	1211062006	KEMPAWA	0,5554	2022
9.457	12	SUMATERA UTARA	1212	KABUPATEN TOBA SAMOSIR	121204	HABINSARAN	1212042012	LUMBAN PEA	0,5554	2022
9.458	12	SUMATERA UTARA	1278	KOTA GUNUNGSITOLI	127803	GUNUNGSITOLI UTARA	1278032006	HAMBAWA	0,5554	2022
9.459	16	SUMATERA SELATAN	1607	KABUPATEN BANYUASIN	160706	RAMBUTAN	1607062020	PULAUPARANG	0,5554	2022
9.460	65	KALIMANTAN UTARA	6504	KABUPATEN TANA TIDUNG	650404	BETAYAU	6504042006	PERIUK	0,5554	2022
9.461	71	SULAWESI UTARA	7104	KABUPATEN KEPULAUAN TALAUD	710406	KABARUAN	7104062018	PANTUGE TIMUR	0,5554	2022
9.462	91	PAPUA	9103	KABUPATEN JAYAPURA	910315	YAPSI	9103152007	TAQWA BANGUN	0,5554	2022
9.463	11	ACEH	1107	KABUPATEN PIDIE	110703	BATEE	1107032023	CRUENG	0,5554	2022
9.464	11	ACEH	1107	KABUPATEN PIDIE	110727	MANE	1107272002	BLANG DALAM	0,5554	2022



NO	KODE PROVINSI	NAMA PROVINSI	KODE KABUPATEN	NAMA KABUPATEN	KODE KECAMATAN	NAMA KECAMATAN	KODE DESA	NAMA DESA	IDM	TAHUN PRIORITAS TERTINGGAL
9.465	11	ACEH	1108	KABUPATEN ACEH UTARA	110824	PIRAK TIMUR	1108242021	ALUE BUNGKOH	0,5554	2022
9.466	11	ACEH	1118	KABUPATEN PIDIE JAYA	111807	PANTERAJA	1118072004	MUKA BLANG	0,5554	2022
9.467	12	SUMATERA UTARA	1201	KABUPATEN TAPANULI TENGAH	120115	BADIRI	1201152008	PAGARAN HONAS	0,5554	2022
9.468	12	SUMATERA UTARA	1205	KABUPATEN LANGKAT	120516	BESITANG	1205162006	SEKOCI	0,5554	2022
9.469	12	SUMATERA UTARA	1220	KABUPATEN PADANG LAWAS UTARA	122007	BATANG ONANG	1220072003	PANGKAL DOLOK JULU	0,5554	2022
9.470	17	BENGKULU	1704	KABUPATEN KAUR	170402	TANJUNG KEMUNING	1704022017	SULAUWANGI	0,5554	2022
9.471	32	JAWA BARAT	3214	KABUPATEN PURWAKARTA	321403	JATILUHUR	3214032009	CISALADA	0,5554	2022
9.472	53	NUSA TENGGARA TIMUR	5310	KABUPATEN MANGGARAI	531005	SATAR MESE	5310052036	GOLO MUNTAS	0,5554	2022
9.473	53	NUSA TENGGARA TIMUR	5313	KABUPATEN LEMBATA	531304	LEBATUKAN	5313042012	BALUREBONG	0,5554	2022
9.474	53	NUSA TENGGARA TIMUR	5318	KABUPATEN SUMBA BARAT DAYA	531810	WEWEWA TENGAH	5318102004	WEE RAME	0,5554	2022
9.475	33	JAWA TENGAH	3315	GROBOGAN	333315	GODONG	3315162012	KARANGGENENG	0,5554	2022
9.476	11	ACEH	1107	KABUPATEN PIDIE	110724	MUTIARA TIMUR	1107242046	REUBAT	0,5552	2022
9.477	11	ACEH	1108	KABUPATEN ACEH UTARA	110803	KUTA MAKMUR	1108032004	COT RHEU	0,5552	2022
9.478	11	ACEH	1108	KABUPATEN ACEH UTARA	110803	KUTA MAKMUR	1108032005	KRUENG MANYANG	0,5552	2022
9.479	11	ACEH	1108	KABUPATEN ACEH UTARA	110804	LHOKSUKON	1108042048	BABAH GEUDEUBANG	0,5552	2022
9.480	11	ACEH	1108	KABUPATEN ACEH UTARA	110811	SYAMTALIRA BAYU	1108112035	BUKET GLUMPANG	0,5552	2022
9.481	11	ACEH	1109	KABUPATEN SIMEULUE	110909	TEUPAH TENGAH	1109092009	LABUAH	0,5552	2022
9.482	16	SUMATERA SELATAN	1607	KABUPATEN BANYUASIN	160708	MUARA TELANG	1607082024	TALANG INDAH	0,5552	2022
9.483	36	BANTEN	3602	KABUPATEN LEBAK	360211	CIMARGA	3602112009	MARGALUYU	0,5552	2022
9.484	53	NUSA TENGGARA TIMUR	5310	KABUPATEN MANGGARAI	531006	CIBAL	5310062010	PERAK	0,5552	2022
9.485	53	NUSA TENGGARA TIMUR	5318	KABUPATEN SUMBA BARAT DAYA	531811	KODI BALAGHAR	5318112002	KAHALE	0,5552	2022
9.486	62	KALIMANTAN TENGAH	6207	KABUPATEN SERUYAN	620710	SULING TAMBUN	6207102002	TUMBANG SETOLI	0,5552	2022
9.487	74	SULAWESI TENGGARA	7412	KABUPATEN KONAWE KEPULAUAN	741203	WAWONII TIMUR LAUT	7412032007	PUURAU	0,5552	2022
9.488	81	MALUKU	8105	KABUPATEN SERAM BAGIAN TIMUR	810513	KIAN DARAT	8105132003	ANGAR	0,5552	2022
9.489	81	MALUKU	8107	KABUPATEN KEPULAUAN ARU	810703	ARU TENGAH	8107032033	WAKUA	0,5552	2022
9.490	92	PAPUA BARAT	9201	KABUPATEN SORONG	920143	SORONG	9201432002	MALAFLON	0,5552	2022
9.491	92	PAPUA BARAT	9203	KABUPATEN FAK FAK	920302	FAK-FAK BARAT	9203022012	PAHGER NKINDIK	0,5552	2022
9.492	11	ACEH	1108	KABUPATEN ACEH UTARA	110816	NISAM	1108162026	PANTON	0,5551	2022
9.493	11	ACEH	1111	KABUPATEN BIREUEN	111117	KUTA BLANG	1111172018	ULEE PUSONG	0,5551	2022
9.494	12	SUMATERA UTARA	1213	KABUPATEN MANDAILING NATAL	121308	KOTANOPAN	1213082026	SIMPANG TOLANG JAE	0,5551	2022
9.495	12	SUMATERA UTARA	1221	KABUPATEN PADANG LAWAS	122102	BARUMUN TENGAH	1221022007	BANGKUDU	0,5551	2022
9.496	12	SUMATERA UTARA	1225	KABUPATEN NIAS BARAT	122507	LOLOFITU MOI	1225072005	HILIMBUASI	0,5551	2022
9.497	53	NUSA TENGGARA TIMUR	5303	KABUPATEN TIMOR TENGAH UTARA	530315	BIKOMI TENGAH	5303152001	BUK	0,5551	2022
9.498	53	NUSA TENGGARA TIMUR	5314	KABUPATEN ROTE NDAO	531406	ROTE TIMUR	5314062014	PENGODUA	0,5551	2022
9.499	61	KALIMANTAN BARAT	6109	KABUPATEN SEKADAU	610903	NANGA TAMAN	6109032007	NANGA MONGKO	0,5551	2022
9.500	61	KALIMANTAN BARAT	6109	KABUPATEN SEKADAU	610903	NANGA TAMAN	6109032009	NANGA KOMAN	0,5551	2022
9.501	81	MALUKU	8107	KABUPATEN KEPULAUAN ARU	810705	ARU UTARA TIMUR BATULEY	8107052005	WARIA	0,5551	2022
9.502	82	MALUKU UTARA	8207	KABUPATEN PULAU MOROTAI	820703	MOROTAI JAYA	8207032010	PODIMOR PADANGE	0,5551	2022
9.503	35	JAWA TIMUR	3517	KABUPATEN JOMBANG	351717	KUDU	3517172008	MADE	0,5551	2022
9.504	92	PAPUA BARAT	9208	KAIMANA	920805	KAMBRAU	9208052003	UBIA SERMUKU	0,5551	2022
9.505	16	SUMATERA SELATAN	1604	KABUPATEN LAHAT	160417	KIKIM TIMUR	1604172022	MUARA DANAU	0,5551	2022
9.506	62	KALIMANTAN TENGAH	6209	KABUPATEN LAMANDAU	620903	BULIK	6209032003	BATU KOTAM	0,5551	2022
9.507	64	KALIMANTAN TIMUR	6403	KABUPATEN BERAU	640303	SAMBALIUNG	6403032004	INARAN	0,5551	2022
9.508	76	SULAWESI BARAT	7602	KABUPATEN MAMUJU	760215	BONEHAU	7602152002	SALUTIWO	0,5551	2022
9.509	91	PAPUA	9105	KABUPATEN KEPULAUAN YAPEN	910502	YAPEN BARAT	9105022020	TOWETA	0,5551	2022
9.510	53	NUSA TENGGARA TIMUR	5305	ALOR	535305	PANTAR TENGAH	5305162008	EKA JAYA	0,5551	2022
9.511	11	ACEH	1108	KABUPATEN ACEH UTARA	110821	NIBONG	1108212017	ALUE NGOM	0,5549	2022
9.512	12	SUMATERA UTARA	1205	KABUPATEN LANGKAT	120519	BATANG SERANGAN	1205192004	SEI SERDANG	0,5549	2022
9.513	32	JAWA BARAT	3202	KABUPATEN SUKABUMI	320208	JAMPANGTENGAH	3202082003	BANTARPANJANG	0,5549	2022
9.514	53	NUSA TENGGARA TIMUR	5301	KABUPATEN KUPANG	530111	TAKARI	5301112004	OELNAINENO	0,5549	2022
9.515	63	KALIMANTAN SELATAN	6307	KABUPATEN HULU SUNGAI TENGAH	630710	BATANG ALAI TIMUR	6307102003	PEMBAKULAN	0,5549	2022
9.516	65	KALIMANTAN UTARA	6503	KABUPATEN NUNUKAN	650319	KRAYAN BARAT	6503192003	LONG MANGAN	0,5549	2022
9.517	73	SULAWESI SELATAN	7322	KABUPATEN LUWU UTARA	732211	BAEBUNTA	7322112013	PALANDAN	0,5549	2022
9.518	73	SULAWESI SELATAN	7324	KABUPATEN LUWU TIMUR	732407	BURAU	7324072007	LUMBWEWE	0,5549	2022
9.519	74	SULAWESI TENGGARA	7408	KABUPATEN KOLAKA UTARA	740808	LAMBAI	7408082003	LAPASI - PASI	0,5549	2022
9.520	11	ACEH	1104	KABUPATEN ACEH TENGAH	110407	PEGASING	1104072040	UNING	0,5549	2022



NO	KODE PROVINSI	NAMA PROVINSI	KODE KABUPATEN	NAMA KABUPATEN	KODE KECAMATAN	NAMA KECAMATAN	KODE DESA	NAMA DESA	IDM	TAHUN PRIORITAS TERTINGGAL
9.521	11	ACEH	1108	KABUPATEN ACEH UTARA	110818	LANGKAHAN	1108182016	TANJONG DALAM SELATAN	0,5549	2022
9.522	11	ACEH	1118	KABUPATEN PIDIE JAYA	111801	MEUREUDU	1118012003	MESJID TUHA	0,5549	2022
9.523	12	SUMATERA UTARA	1210	KABUPATEN LABUHANBATU	121019	PANAI HILIR	1210192004	SEI TAWAR	0,5549	2022
9.524	12	SUMATERA UTARA	1220	KABUPATEN PADANG LAWAS UTARA	122008	SIMANGAMBAT	1220082033	SIGAGAN	0,5549	2022
9.525	14	RIAU	1402	KABUPATEN INDRAGIRI HULU	140211	SUNGAI LALA	1402112004	PASIR BATU MANDI	0,5549	2022
9.526	15	JAMBI	1503	KABUPATEN SAROLANGUN	150306	MANDIANGIN	1503062011	TAMAN DEWA	0,5549	2022
9.527	16	SUMATERA SELATAN	1601	KABUPATEN OGAN KOMERING ULU	160107	SOSOH BUAY RAYAP	1601072001	NEGERI SINDANG	0,5549	2022
9.528	52	NUSA TENGGARA BARAT	5204	KABUPATEN SUMBAWA	520414	EMPANG	5204142001	BOAL	0,5549	2022
9.529	53	NUSA TENGGARA TIMUR	5301	KABUPATEN KUPANG	530124	TAEBENU	5301242007	BAUMATA TIMUR	0,5549	2022
9.530	53	NUSA TENGGARA TIMUR	5303	KABUPATEN TIMOR TENGAH UTARA	530314	BIKOMI SELATAN	5303142004	MAURISU	0,5549	2022
9.531	61	KALIMANTAN BARAT	6108	KABUPATEN LANDAK	610803	MENJALIN	6108032003	BENGKAWA	0,5549	2022
9.532	62	KALIMANTAN TENGAH	6203	KABUPATEN KAPUAS	620316	DADAHUP	6203162007	PETAK BATUAH	0,5549	2022
9.533	63	KALIMANTAN SELATAN	6308	KABUPATEN HULU SUNGAI UTARA	630801	DANAU PANGGANG	6308012015	DARUSSALAM	0,5549	2022
9.534	71	SULAWESI UTARA	7101	KABUPATEN BOLAANG MONGONDOW	710110	DUMOGA TIMUR	7101102020	KEMBANG SARI	0,5549	2022
9.535	74	SULAWESI TENGGARA	7410	KABUPATEN BUTON UTARA	741002	KAMBOWA	7410022009	BUBU BARAT	0,5549	2022
9.536	11	ACEH	1105	KABUPATEN ACEH BARAT	110503	SUNGAI MAS	1105032008	TUWI SAYA	0,5548	2022
9.537	12	SUMATERA UTARA	1211	KABUPATEN DAIRI	121110	PARBULUAN	1211102010	LAE HOLE II	0,5548	2022
9.538	12	SUMATERA UTARA	1220	KABUPATEN PADANG LAWAS UTARA	122008	SIMANGAMBAT	1220082026	UJUNG GADING JAE	0,5548	2022
9.539	12	SUMATERA UTARA	1220	KABUPATEN PADANG LAWAS UTARA	122011	HALONGONAN TIMUR	1220112007	SIHOPIK BARU	0,5548	2022
9.540	12	SUMATERA UTARA	1221	KABUPATEN PADANG LAWAS	122102	BARUMUN TENGAH	1221022026	SIBATU LOTING	0,5548	2022
9.541	14	RIAU	1404	KABUPATEN INDRAGIRI HILIR	140402	ENOK	1404022012	SUNGAILOKAN	0,5548	2022
9.542	14	RIAU	1406	KABUPATEN ROKAN HULU	140615	KEPENUHAN HULU	1406152003	KEPAYANG	0,5548	2022
9.543	16	SUMATERA SELATAN	1601	KABUPATEN OGAN KOMERING ULU	160129	SINAR PENINJAUAN	1601292003	MARGA BAKTI	0,5548	2022
9.544	16	SUMATERA SELATAN	1606	KABUPATEN MUSI BANYUASIN	160605	SANGA DESA	1606052006	NGUNANG	0,5548	2022
9.545	18	LAMPUNG	1803	KABUPATEN LAMPUNG UTARA	180304	TANJUNG RAJA	1803042001	KARANG WARINGIN	0,5548	2022
9.546	18	LAMPUNG	1813	KABUPATEN PESISIR BARAT	181310	NGARAS	1813102004	MULANG MAYA	0,5548	2022
9.547	36	BANTEN	3601	KABUPATEN PANDEGLANG	360115	CIPEUCANG	3601152010	PASIRMAE	0,5548	2022
9.548	36	BANTEN	3602	KABUPATEN LEBAK	360205	MUNCANG	3602052013	PASIRNANGKA	0,5548	2022
9.549	36	BANTEN	3602	KABUPATEN LEBAK	360222	SOBANG	3602222001	CIPARASI	0,5548	2022
9.550	53	NUSA TENGGARA TIMUR	5303	KABUPATEN TIMOR TENGAH UTARA	530302	MIOMAFO BARAT	5303022019	FATUTASU	0,5548	2022
9.551	53	NUSA TENGGARA TIMUR	5308	KABUPATEN ENDE	530801	NANGAPANDA	5308012023	ANARAJA	0,5548	2022
9.552	62	KALIMANTAN TENGAH	6210	KABUPATEN GUNUNG MAS	621005	RUNGAN	6210052002	TUMBANG BARINGEI	0,5548	2022
9.553	63	KALIMANTAN SELATAN	6303	KABUPATEN BANJAR	630301	ALUH ALUH	6303012024	ALUH ALUH KECIL MUARA	0,5548	2022
9.554	72	SULAWESI TENGAH	7201	KABUPATEN BANGGAI	720107	PAGIMANA	7201072014	GOMUO	0,5548	2022
9.555	72	SULAWESI TENGAH	7207	KABUPATEN BANGGAI KEPULAUAN	720707	BUKO	7207072012	LABASIANO	0,5548	2022
9.556	72	SULAWESI TENGAH	7208	KABUPATEN PARIGI MOUTONG	720810	TINOMBO SELATAN	7208102017	MANINILI UTARA	0,5548	2022
9.557	73	SULAWESI SELATAN	7322	KABUPATEN LUWU UTARA	732201	MALANGKE	7322012006	PUTE MATA	0,5548	2022
9.558	73	SULAWESI SELATAN	7326	KABUPATEN TORAJA UTARA	732608	SOPAI	7326082004	TOMBANG LANGDA	0,5548	2022
9.559	91	PAPUA	9101	KABUPATEN MERAUKE	910110	ELIKOBAL	9101102008	BUPUL INDAH	0,5548	2022
9.560	91	PAPUA	9109	KABUPATEN MIMIKA	910917	AMAR	9109172004	IPIRI	0,5548	2022
9.561	92	PAPUA BARAT	9201	KABUPATEN SORONG	920142	MOISEGEN	9201422003	KLASOF	0,5548	2022
9.562	33	JAWA TENGAH	3321	KABUPATEN DEMAK	332105	KARANGTENGAH	3321052017	TAMBAKBULUSAN	0,5548	2022
9.563	33	JAWA TENGAH	3325	KABUPATEN BATANG	332512	WARUNGASEM	3325122003	PEJAMBON	0,5548	2022
9.564	62	KALIMANTAN TENGAH	6206	KATINGAN	620626	SANAMAN MANTIKAI	6206062011	TUMBANG PANGKA	0,5548	2022
9.565	62	KALIMANTAN TENGAH	6206	KATINGAN	620626	SANAMAN MANTIKAI	6206062008	TUMBANG TARANEI	0,5548	2022
9.566	62	KALIMANTAN TENGAH	6212	MURUNG RAYA	626212	SUMBER BARITO	6212052018	TUMBANG MOLUT	0,5546	2022
9.567	11	ACEH	1108	KABUPATEN ACEH UTARA	110817	COT GIREK	1108172007	KP. TEMPEL	0,5546	2022
9.568	11	ACEH	1109	KABUPATEN SIMEULUE	110907	TEUPAH SELATAN	1109072018	TRANS MERANTI	0,5546	2022
9.569	11	ACEH	1115	KABUPATEN NAGAN RAYA	111503	SEUNAGAN TIMUR	1115032024	PAYA	0,5546	2022
9.570	12	SUMATERA UTARA	1207	KABUPATEN DELI SERDANG	120704	KUTALIMBARU	1207042013	NAMO RUBE JULU	0,5546	2022
9.571	18	LAMPUNG	1807	KABUPATEN LAMPUNG TIMUR	180712	SEKAMPUNG UDIK	1807122003	TOBA	0,5546	2022
9.572	18	LAMPUNG	1808	KABUPATEN WAY KANAN	180802	KASUI	1808022007	JUKUH KEMUNING	0,5546	2022
9.573	21	KEPULAUAN RIAU	2104	KABUPATEN LINGGA	210404	SINGKEP BARAT	2104042014	TANJUNG IRAT	0,5546	2022
9.574	32	JAWA BARAT	3205	KABUPATEN GARUT	320517	BAYONGBONG	3205172015	SIRNAGALIH	0,5546	2022
9.575	53	NUSA TENGGARA TIMUR	5314	KABUPATEN ROTE NDAO	531404	ROTE TENGAH	5314042004	LIMAKOLI	0,5546	2022
9.576	53	NUSA TENGGARA TIMUR	5317	KABUPATEN SUMBA TENGAH	531701	KATIKU TANA	5317012025	MATA REDI	0,5546	2022



NO	KODE PROVINSI	NAMA PROVINSI	KODE KABUPATEN	NAMA KABUPATEN	KODE KECAMATAN	NAMA KECAMATAN	KODE DESA	NAMA DESA	IDM	TAHUN PRIORITAS TERTINGGAL
9.577	61	KALIMANTAN BARAT	6110	KABUPATEN MELAWI	611008	PINOH UTARA	6110082006	NANGA MAN	0,5546	2022
9.578	62	KALIMANTAN TENGAH	6207	KABUPATEN SERUYAN	620702	SERUYAN TENGAH	6207022013	BUKIT BULUH	0,5546	2022
9.579	73	SULAWESI SELATAN	7315	KABUPATEN PINRANG	731506	DUAMPANUA	7315062010	MARONENG	0,5546	2022
9.580	82	MALUKU UTARA	8205	KABUPATEN KEPULAUAN SULA	820510	MANGOLI UTARA TIMUR	8205102004	WAISUM	0,5546	2022
9.581	91	PAPUA	9109	KABUPATEN MIMIKA	910917	AMAR	9109172002	KAWAR	0,5546	2022
9.582	35	JAWA TIMUR	3514	KABUPATEN PASURUAN	351411	PANDAAN	3514112014	SEBANI	0,5546	2022
9.583	91	PAPUA	9118	ASMAT	911802	ATSJ	9118022017	BIPIN	0,5546	2022
9.584	11	ACEH	1105	KABUPATEN ACEH BARAT	110507	ARONGAN LAMBALEK	1105072015	PEULANTEU LB.	0,5546	2022
9.585	12	SUMATERA UTARA	1219	KABUPATEN BATU BARA	121906	TANJUNG TIRAM	1219062018	BANDAR RAHMAT	0,5546	2022
9.586	32	JAWA BARAT	3201	KABUPATEN BOGOR	320108	CARIU	3201082002	BABAKANRADEN	0,5546	2022
9.587	36	BANTEN	3602	KABUPATEN LEBAK	360209	BANJARSARI	3602092007	CIBATURKEUSIK	0,5546	2022
9.588	62	KALIMANTAN TENGAH	6210	KABUPATEN GUNUNG MAS	621005	RUNGAN	6210052009	TUMBANG MALAHOI	0,5546	2022
9.589	71	SULAWESI UTARA	7101	KABUPATEN BOLAANG MONGONDOW	710111	DUMOGA UTARA	7101112025	DONDONOM SELATAN	0,5546	2022
9.590	71	SULAWESI UTARA	7108	KABUPATEN BOLAANG MONGONDOW UTARA	710802	BINTAUNA	7108022016	VAHUTA	0,5546	2022
9.591	75	GORONTALO	7505	KABUPATEN GORONTALO UTARA	750501	ATINGGOLA	7505012019	OLUHUTA	0,5546	2022
9.592	11	ACEH	1103	KABUPATEN ACEH TIMUR	110320	SIMPANG JERNIH	1103202004	RANTAU PANJANG	0,5545	2022
9.593	11	ACEH	1175	KOTA SUBULUSSALAM	117503	RUNDENG	1175032022	KUALA KEPENG	0,5545	2022
9.594	14	RIAU	1404	KABUPATEN INDRAGIRI HILIR	140415	PELANGIRAN	1404152009	TEGAL REJO	0,5545	2022
9.595	16	SUMATERA SELATAN	1610	KABUPATEN OGAN ILIR	161008	INDRALAYA SELATAN	1610082007	MERANJAT I	0,5545	2022
9.596	36	BANTEN	3602	KABUPATEN LEBAK	360227	CIRINTEN	3602272008	CEMPAKA	0,5545	2022
9.597	61	KALIMANTAN BARAT	6104	KABUPATEN KETAPANG	610413	TUMBANG TITI	6104132005	NANGA KELAMPAI	0,5545	2022
9.598	61	KALIMANTAN BARAT	6104	KABUPATEN KETAPANG	610414	JELAI HULU	6104142005	BIKU SARANA	0,5545	2022
9.599	71	SULAWESI UTARA	7104	KABUPATEN KEPULAUAN TALAUD	710404	ESSANG	7104042018	ESSANG SELATAN	0,5545	2022
9.600	72	SULAWESI TENGAH	7212	KABUPATEN MOROWALI UTARA	721205	MORI ATAS	7212052008	GONTARA	0,5545	2022
9.601	72	SULAWESI TENGAH	7212	KABUPATEN MOROWALI UTARA	721205	MORI ATAS	7212052011	KASINGOLI	0,5545	2022
9.602	74	SULAWESI TENGGARA	7409	KABUPATEN KONAWE UTARA	740913	LANDAWE	7409132006	POLO-POLOA	0,5545	2022
9.603	81	MALUKU	8102	KABUPATEN MALUKU TENGGARA	810213	KEI KECIL TIMUR	8102132014	SEMAWI	0,5545	2022
9.604	82	MALUKU UTARA	8205	KABUPATEN KEPULAUAN SULA	820506	MANGOLI BARAT	8205062009	PAS IPA	0,5545	2022
9.605	35	JAWA TIMUR	3514	KABUPATEN PASURUAN	351406	KEJAYAN	3514062006	LOROKAN	0,5545	2022
9.606	11	ACEH	1101	KABUPATEN ACEH SELATAN	110108	TAPAKTUAN	1101082009	PANTON LUAS	0,5544	2022
9.607	11	ACEH	1104	KABUPATEN ACEH TENGAH	110402	SILIH NARA	1104022027	REREMAL	0,5544	2022
9.608	11	ACEH	1107	KABUPATEN PIDIE	110716	PIDIE	1107162056	BATEE	0,5544	2022
9.609	11	ACEH	1113	KABUPATEN GAYO LUES	111307	PUTERI BETUNG	1113072008	GUMPANG LEMPUH	0,5544	2022
9.610	11	ACEH	1175	KOTA SUBULUSSALAM	117503	RUNDENG	1175032019	GERUGUH	0,5544	2022
9.611	16	SUMATERA SELATAN	1609	KABUPATEN OGAN KOMERING ULU SELATAN	160907	BUAY RUNJUNG	1609072002	PADANG SARI	0,5544	2022
9.612	17	BENGKULU	1703	KABUPATEN BENGKULU UTARA	170306	KERKAP	1703062004	BANYUMAS	0,5544	2022
9.613	18	LAMPUNG	1813	KABUPATEN PESISIR BARAT	181311	BANGKUNAT	1813112014	PAGAR BUKIT INDUK	0,5544	2022
9.614	21	KEPULAUAN RIAU	2102	KABUPATEN KARIMUN	210201	MORO	2102012008	TANJUNG PELANDUK	0,5544	2022
9.615	53	NUSA TENGGARA TIMUR	5313	KABUPATEN LEMBATA	531307	BUYASURI	5313072001	PANAMA	0,5544	2022
9.616	61	KALIMANTAN BARAT	6105	KABUPATEN SINTANG	610503	SEPAUK	6105032032	SUNGAI SEGAK	0,5544	2022
9.617	61	KALIMANTAN BARAT	6108	KABUPATEN LANDAK	610807	SENGAH TEMILA	6108072003	SEBATIH	0,5544	2022
9.618	62	KALIMANTAN TENGAH	6207	KABUPATEN SERUYAN	620701	SERUYAN HILIR	6207012008	MUARA DUA	0,5544	2022
9.619	72	SULAWESI TENGAH	7210	KABUPATEN SIGI	721005	KULAWI	7210052009	SUNGKU	0,5544	2022
9.620	73	SULAWESI SELATAN	7318	KABUPATEN TANA TORAJA	731837	RANO	7318372004	RANO TENGAH	0,5544	2022
9.621	73	SULAWESI SELATAN	7322	KABUPATEN LUWU UTARA	732206	SUKAMAJU	7322062025	BANYUWANGI	0,5544	2022
9.622	35	JAWA TIMUR	3524	KABUPATEN LAMONGAN	352403	MODO	3524032005	JATIPAYAK	0,5544	2022
9.623	11	ACEH	1101	KABUPATEN ACEH SELATAN	110110	PASI RAJA	1101102021	PANTE RAJA	0,5543	2022
9.624	11	ACEH	1104	KABUPATEN ACEH TENGAH	110413	CELALA	1104132013	SEPAKAT	0,5543	2022
9.625	11	ACEH	1105	KABUPATEN ACEH BARAT	110510	WOYLA BARAT	1105102024	SIMPANG KEUMARON	0,5543	2022
9.626	11	ACEH	1107	KABUPATEN PIDIE	110718	SIMPANG TIGA	1107182042	MADIKA	0,5543	2022
9.627	11	ACEH	1108	KABUPATEN ACEH UTARA	110801	BAKTIYA	1108012041	MATANG ULIM	0,5543	2022
9.628	11	ACEH	1108	KABUPATEN ACEH UTARA	110813	TANAH PASIR	1108132013	TEUPIN GAPEUH	0,5543	2022
9.629	11	ACEH	1108	KABUPATEN ACEH UTARA	110819	BAKTIYA BARAT	1108192010	COT PAYA	0,5543	2022
9.630	11	ACEH	1111	KABUPATEN BIREUEN	111109	JULI	1111092031	BALE PANAH	0,5543	2022
9.631	11	ACEH	1116	KABUPATEN ACEH TAMIANG	111601	MANYAK PAYED	1116012013	GEUDHAM	0,5543	2022
9.632	12	SUMATERA UTARA	1214	KABUPATEN NIAS SELATAN	121404	HIBALA	1214042007	HILIANOMBASELA	0,5543	2022



NO	KODE PROVINSI	NAMA PROVINSI	KODE KABUPATEN	NAMA KABUPATEN	KODE KECAMATAN	NAMA KECAMATAN	KODE DESA	NAMA DESA	IDM	TAHUN PRIORITAS TERTINGGAL
9.633	16	SUMATERA SELATAN	1604	KABUPATEN LAHAT	160412	PAJAR BULAN	1604122029	TALANG MENGKENANG	0,5543	2022
9.634	16	SUMATERA SELATAN	1604	KABUPATEN LAHAT	160419	KIKIM BARAT	1604192003	SUKA MERINDU	0,5543	2022
9.635	16	SUMATERA SELATAN	1613	KABUPATEN MUSI RAWAS UTARA	161301	RUPIT	1613012002	NOMAN	0,5543	2022
9.636	18	LAMPUNG	1813	KABUPATEN PESISIR BARAT	181308	KRUI SELATAN	1813082009	PADANG RAYA	0,5543	2022
9.637	36	BANTEN	3602	KABUPATEN LEBAK	360211	CIMARGA	3602112008	JAYAMANIK	0,5543	2022
9.638	36	BANTEN	3602	KABUPATEN LEBAK	360221	WANASALAM	3602212007	CIKEUSIK	0,5543	2022
9.639	53	NUSA TENGGARA TIMUR	5301	KABUPATEN KUPANG	530104	SEMAU	5301042013	LETBAUN	0,5543	2022
9.640	53	NUSA TENGGARA TIMUR	5308	KABUPATEN ENDE	530811	MAUKARO	5308112009	KOLIKAPA	0,5543	2022
9.641	53	NUSA TENGGARA TIMUR	5309	KABUPATEN NGADA	530916	WOLOMEZE	5309162008	DENATANA TIMUR	0,5543	2022
9.642	53	NUSA TENGGARA TIMUR	5318	KABUPATEN SUMBA BARAT DAYA	531801	LOURA	5318012002	LETE KONDA	0,5543	2022
9.643	53	NUSA TENGGARA TIMUR	5319	KABUPATEN MANGGARAI TIMUR	531908	POCO RANAKA TIMUR	5319082011	TANGO MOLAS	0,5543	2022
9.644	61	KALIMANTAN BARAT	6101	KABUPATEN SAMBAS	610115	SEBAWI	6101152005	SEBANGUN	0,5543	2022
9.645	61	KALIMANTAN BARAT	6105	KABUPATEN SINTANG	610503	SEPAUK	6105032035	RIAM KEMPADIK	0,5543	2022
9.646	62	KALIMANTAN TENGAH	6203	KABUPATEN KAPUAS	620317	BATAGUH	6203172011	BANGUN HARJO	0,5543	2022
9.647	62	KALIMANTAN TENGAH	6206	KABUPATEN KATINGAN	620609	MENDAWAI	6206092003	KAMPUNG MELAYU	0,5543	2022
9.648	63	KALIMANTAN SELATAN	6308	KABUPATEN HULU SUNGAI UTARA	630802	BABIRIK	6308022018	KALUMPANG LUAR	0,5543	2022
9.649	73	SULAWESI SELATAN	7316	KABUPATEN ENREKANG	731601	MAIWA	7316012015	LEBANI	0,5543	2022
9.650	73	SULAWESI SELATAN	7317	KABUPATEN LUWU	731718	LAMASI TIMUR	7317182003	POMPENGAN PANTAI	0,5543	2022
9.651	73	SULAWESI SELATAN	7326	KABUPATEN TORAJA UTARA	732606	SA'DAN	7326062006	SANGKAROPI'	0,5543	2022
9.652	74	SULAWESI TENGGARA	7403	KABUPATEN MUNA	740307	MALIGANO	7403072005	LAPOLE	0,5543	2022
9.653	74	SULAWESI TENGGARA	7405	KABUPATEN KONAWE SELATAN	740511	LAONTI	7405112020	WANDAEHA	0,5543	2022
9.654	74	SULAWESI TENGGARA	7409	KABUPATEN KONAWE UTARA	740901	ASERA	7409012017	WALASOLO	0,5543	2022
9.655	74	SULAWESI TENGGARA	7411	KABUPATEN KOLAKA TIMUR	741104	POLI POLIA	7411042009	WUNDUMBITE	0,5543	2022
9.656	81	MALUKU	8103	KABUPATEN MALUKU TENGGARA BARAT	810304	WER MAKTIAN	8103042008	MAKATIAN	0,5543	2022
9.657	81	MALUKU	8108	KABUPATEN MALUKU BARAT DAYA	810805	PULAU-PULAU BABAR TIMUR	8108052007	AHANARI	0,5543	2022
9.658	82	MALUKU UTARA	8204	KABUPATEN HALMAHERA SELATAN	820402	KAYOA	8204022024	KARAMAT	0,5543	2022
9.659	82	MALUKU UTARA	8204	KABUPATEN HALMAHERA SELATAN	820402	KAYOA	8204022029	TAWABI	0,5543	2022
9.660	82	MALUKU UTARA	8204	KABUPATEN HALMAHERA SELATAN	820430	OBI UTARA	8204302005	WARINGI	0,5543	2022
9.661	82	MALUKU UTARA	8272	KOTA TIDORE KEPULAUAN	827207	OPA SELATAN	8272072002	LIFOFA	0,5543	2022
9.662	91	PAPUA	9103	KABUPATEN JAYAPURA	910309	UNURUM GUAY	9103092004	SANTOSA	0,5543	2022
9.663	92	PAPUA BARAT	9206	KABUPATEN TELUK BINTUNI	920611	MANIMERI	9206112005	PASAMAI	0,5543	2022
9.664	33	JAWA TENGAH	3316	KABUPATEN BLORA	331612	NGAWEN	3316122009	KARANGTENGAH	0,5543	2022
9.665	33	JAWA TENGAH	3318	KABUPATEN PATI	331813	GEMBONG	3318132009	KLAKAHKASIHAN	0,5543	2022
9.666	53	NUSA TENGGARA TIMUR	5312	SUMBA BARAT	535312	TANA RIGHU	5312042001	LOKO RY	0,5541	2022
9.667	11	ACEH	1103	KABUPATEN ACEH TIMUR	110303	IDI RAYEUK	1103032057	BUKET JUARA	0,5541	2022
9.668	11	ACEH	1108	KABUPATEN ACEH UTARA	110809	SEUNUDDON	1108092012	PAYA DUA UJONG	0,5541	2022
9.669	11	ACEH	1108	KABUPATEN ACEH UTARA	110809	SEUNUDDON	1108092025	BANTAYAN	0,5541	2022
9.670	11	ACEH	1108	KABUPATEN ACEH UTARA	110820	PAYA BAKONG	1108202021	TUMPOK MESJID	0,5541	2022
9.671	11	ACEH	1111	KABUPATEN BIREUEN	111103	PEUDADA	1111032006	MEUNASAH TAMBO	0,5541	2022
9.672	11	ACEH	1111	KABUPATEN BIREUEN	111103	PEUDADA	1111032052	PAYA BARAT	0,5541	2022
9.673	12	SUMATERA UTARA	1206	KABUPATEN KARO	120601	KABANJAHE	1206012002	KABAN	0,5541	2022
9.674	12	SUMATERA UTARA	1208	KABUPATEN SIMALUNGUN	120815	HARANGGAOL HORISON	1208152002	NAGORI SIHALPE	0,5541	2022
9.675	12	SUMATERA UTARA	1212	KABUPATEN TOBA SAMOSIR	121210	ULUAN	1212102019	DOLOK SARIBU LUMBAN NABOLON	0,5541	2022
9.676	12	SUMATERA UTARA	1216	KABUPATEN HUMBANG HASUNDUTAN	121609	PAKKAT	1216092008	PARMONANGAN	0,5541	2022
9.677	14	RIAU	1404	KABUPATEN INDRAGIRI HILIR	140416	TELUK BELENGKONG	1404162008	SUMBER MAKMUR JAYA	0,5541	2022
9.678	16	SUMATERA SELATAN	1607	KABUPATEN BANYUASIN	160711	RANTAU BAYUR	1607112004	RANTAU BAYUR	0,5541	2022
9.679	16	SUMATERA SELATAN	1607	KABUPATEN BANYUASIN	160711	RANTAU BAYUR	1607112005	PAGAR BULAN	0,5541	2022
9.680	16	SUMATERA SELATAN	1609	KABUPATEN OGAN KOMERING ULU SELATAN	160903	BANDING AGUNG	1609032043	SURABAYA TIMUR	0,5541	2022
9.681	16	SUMATERA SELATAN	1609	KABUPATEN OGAN KOMERING ULU SELATAN	160910	KISAM TINGGI	1609102019	AIR ALUN	0,5541	2022
9.682	17	BENGKULU	1702	KABUPATEN REJANG LEBONG	170211	SELUPU REJANG	1702112012	KAYU MANIS	0,5541	2022
9.683	17	BENGKULU	1702	KABUPATEN REJANG LEBONG	170220	BINDURIANG	1702202001	KEPALA CURUP	0,5541	2022
9.684	21	KEPULAUAN RIAU	2103	KABUPATEN NATUNA	210308	BUNGURAN UTARA	2103082003	KELARIK BARAT	0,5541	2022
9.685	32	JAWA BARAT	3214	KABUPATEN PURWAKARTA	321406	DARANGDAN	3214062011	LEGOKSARI	0,5541	2022
9.686	53	NUSA TENGGARA TIMUR	5303	KABUPATEN TIMOR TENGAH UTARA	530311	MIOMAFFO TENGAH	5303112002	AKOMI	0,5541	2022
9.687	53	NUSA TENGGARA TIMUR	5303	KABUPATEN TIMOR TENGAH UTARA	530314	BIKOMI SELATAN	5303142007	MAURISU UTARA	0,5541	2022
9.688	53	NUSA TENGGARA TIMUR	5303	KABUPATEN TIMOR TENGAH UTARA	530314	BIKOMI SELATAN	5303142008	MAURISU SELATAN	0,5541	2022



NO	KODE PROVINSI	NAMA PROVINSI	KODE KABUPATEN	NAMA KABUPATEN	KODE KECAMATAN	NAMA KECAMATAN	KODE DESA	NAMA DESA	IDM	TAHUN PRIORITAS TERTINGGAL
9.689	53	NUSA TENGGARA TIMUR	5309	KABUPATEN NGADA	530915	BAJAWA UTARA	5309152006	WAEWEA	0,5541	2022
9.690	53	NUSA TENGGARA TIMUR	5315	KABUPATEN MANGGARAI BARAT	531502	KUWUS	5315022031	SUKA KIONG	0,5541	2022
9.691	72	SULAWESI TENGAH	7201	KABUPATEN BANGGAI	720117	SIMPANG RAYA	7201172012	LOKAIT	0,5541	2022
9.692	73	SULAWESI SELATAN	7322	KABUPATEN LUWU UTARA	732206	SUKAMAJU	7322062010	TAMBOKE	0,5541	2022
9.693	74	SULAWESI TENGGARA	7403	KABUPATEN MUNA	740319	WATOPUTE	7403192003	MATARAWA	0,5541	2022
9.694	74	SULAWESI TENGGARA	7414	KABUPATEN BUTON TENGAH	741407	SANGIA WAMBULU	7414072004	BARUTA	0,5541	2022
9.695	76	SULAWESI BARAT	7601	KABUPATEN MAMUJU UTARA	760104	SARUDU	7601042011	PATIKA	0,5541	2022
9.696	82	MALUKU UTARA	8204	KABUPATEN HALMAHERA SELATAN	820401	PULAU MAKIAN	8204012006	GITANG	0,5541	2022
9.697	82	MALUKU UTARA	8204	KABUPATEN HALMAHERA SELATAN	820413	KAYOA UTARA	8204132003	GAYAP	0,5541	2022
9.698	92	PAPUA BARAT	9203	KABUPATEN FAK FAK	920302	FAK-FAK BARAT	9203022001	WERBA	0,5541	2022
9.699	92	PAPUA BARAT	9203	KABUPATEN FAK FAK	920309	TELUK PATIPI	9203092012	US	0,5541	2022
9.700	33	JAWA TENGAH	3320	KABUPATEN JEPARA	332001	KEDUNG	3320012009	PANGGUNG	0,5541	2022
9.701	92	PAPUA BARAT	9202	MANOKWARI	929202	MANOKWARI TIMUR	9202132006	AIPIRI	0,5541	2022
9.702	92	PAPUA BARAT	9206	TELUK BINTUNI	929206	TOMU	9206192001	SEBYAR REJOSASI	0,5541	2022
9.703	11	ACEH	1108	KABUPATEN ACEH UTARA	110808	SAMUDERA	1108082003	MURONG	0,5541	2022
9.704	11	ACEH	1113	KABUPATEN GAYO LUES	111310	TERIPE JAYA	1113102004	SETUL	0,5541	2022
9.705	18	LAMPUNG	1808	KABUPATEN WAY KANAN	180814	BUMI AGUNG	1808142006	KARANGAN	0,5541	2022
9.706	53	NUSA TENGGARA TIMUR	5308	KABUPATEN ENDE	530803	ENDE	5308032019	NDETUNDORA III	0,5541	2022
9.707	73	SULAWESI SELATAN	7316	KABUPATEN ENREKANG	731601	MAIWA	7316012004	PASANG	0,5541	2022
9.708	91	PAPUA	9115	KABUPATEN WAROPEN	911512	WAPOGA	9115122006	WAWERI	0,5541	2022
9.709	11	ACEH	1111	KABUPATEN BIREUEN	111101	SAMALANGA	1111012040	TANJONG BARO	0,5540	2022
9.710	12	SUMATERA UTARA	1212	KABUPATEN TOBA SAMOSIR	121203	SILAEN	1212032004	HUTA GUR- GUR II	0,5540	2022
9.711	12	SUMATERA UTARA	1220	KABUPATEN PADANG LAWAS UTARA	122001	DOLOK SIGOMPULON	1220012029	SIPOGAS	0,5540	2022
9.712	12	SUMATERA UTARA	1220	KABUPATEN PADANG LAWAS UTARA	122012	UJUNG BATU	1220122008	UJUNG BATU JAE	0,5540	2022
9.713	14	RIAU	1402	KABUPATEN INDRAGIRI HULU	140213	RAKIT KULIM	1402132016	SUNGAI EKOK	0,5540	2022
9.714	15	JAMBI	1501	KABUPATEN KERINCI	150108	KELILING DANAU	1501082013	DSN. BARU P. TENGAH	0,5540	2022
9.715	16	SUMATERA SELATAN	1604	KABUPATEN LAHAT	160406	JARAI	1604062025	LUBUK SAUNG	0,5540	2022
9.716	17	BENGKULU	1704	KABUPATEN KAUR	170402	TANJUNG KEMUNING	1704022010	SELIKA	0,5540	2022
9.717	17	BENGKULU	1705	KABUPATEN SELUMA	170508	SELUMA BARAT	1705082001	TANJUNG AGUNG	0,5540	2022
9.718	18	LAMPUNG	1808	KABUPATEN WAY KANAN	180802	KASUI	1808022001	DATAR BANCONG	0,5540	2022
9.719	21	KEPULAUAN RIAU	2104	KABUPATEN LINGGA	210405	LINGGA UTARA	2104052011	BELUNGKUR	0,5540	2022
9.720	61	KALIMANTAN BARAT	6105	KABUPATEN SINTANG	610505	KETUNGAU TENGAH	6105052009	ARGO MULYO	0,5540	2022
9.721	63	KALIMANTAN SELATAN	6305	KABUPATEN TAPIN	630508	PIANI	6305082008	BUNIIN JAYA	0,5540	2022
9.722	73	SULAWESI SELATAN	7308	KABUPATEN BONE	730809	BAREBBO	7308092016	CINNONG	0,5540	2022
9.723	73	SULAWESI SELATAN	7317	KABUPATEN LUWU	731702	LAROMPONG	7317022013	BUNTU PASIK	0,5540	2022
9.724	91	PAPUA	9106	KABUPATEN BIAK NUMFOR	910614	ANDEY	9106142012	DASDO	0,5540	2022
9.725	35	JAWA TIMUR	3514	KABUPATEN PASURUAN	351422	LEKOK	3514222004	BALONGANYAR	0,5540	2022
9.726	53	NUSA TENGGARA TIMUR	5302	TIMOR TENGAH SELATAN	535302	MOLLO UTARA	5302032014	HALMEI	0,5540	2022
9.727	11	ACEH	1102	KABUPATEN ACEH TENGGARA	110207	DARUL HASANAH	1102072025	SIMPANG IV TANJUNG	0,5540	2022
9.728	11	ACEH	1107	KABUPATEN PIDIE	110707	INDRA JAYA	1107072011	PULO GAMPONG U	0,5540	2022
9.729	11	ACEH	1107	KABUPATEN PIDIE	110707	INDRA JAYA	1107072012	PANTE LHOK KAJU	0,5540	2022
9.730	11	ACEH	1108	KABUPATEN ACEH UTARA	110811	SYAMTALIRA BAYU	1108112026	PULO BLANG TRIENG	0,5540	2022
9.731	11	ACEH	1113	KABUPATEN GAYO LUES	111304	TERANGUN	1113042011	SOYO	0,5540	2022
9.732	12	SUMATERA UTARA	1202	KABUPATEN TAPANULI UTARA	120206	PAHAE JAE	1202062006	SIOPAT BAHAL	0,5540	2022
9.733	12	SUMATERA UTARA	1216	KABUPATEN HUMBANG HASUNDUTAN	121609	PAKKAT	1216092012	RURA AEK SOPANG	0,5540	2022
9.734	15	JAMBI	1501	KABUPATEN KERINCI	150118	SIULAK MUKAI	1501182009	PASIR JAYA	0,5540	2022
9.735	16	SUMATERA SELATAN	1610	KABUPATEN OGAN ILIR	161016	PAYARAMAN	1610162010	SERI KEMBANG II	0,5540	2022
9.736	17	BENGKULU	1707	KABUPATEN LEBONG	170706	TOPOS	1707062008	TALANG BARU II	0,5540	2022
9.737	21	KEPULAUAN RIAU	2102	KABUPATEN KARIMUN	210201	MORO	2102012012	RAWAJAYA	0,5540	2022
9.738	53	NUSA TENGGARA TIMUR	5307	KABUPATEN SIKKA	530712	MAGEPANDA	5307122004	KOLISIA	0,5540	2022
9.739	53	NUSA TENGGARA TIMUR	5315	KABUPATEN MANGGARAI BARAT	531505	KOMODO	5315052005	WARLOKA	0,5540	2022
9.740	61	KALIMANTAN BARAT	6108	KABUPATEN LANDAK	610811	JELIMPO	6108112012	BALAI PELUNTAN	0,5540	2022
9.741	63	KALIMANTAN SELATAN	6308	KABUPATEN HULU SUNGAI UTARA	630802	BABIRIK	6308022014	SUNGAI DALAM	0,5540	2022
9.742	71	SULAWESI UTARA	7103	KABUPATEN KEPULAUAN SANGIHE	710310	MANGANITU SELATAN	7103102007	BATUNDERANG	0,5540	2022
9.743	92	PAPUA BARAT	9202	MANOKWARI	929202	TANAH RUBUH	9202172020	UKEMBOISI	0,5538	2022
9.744	11	ACEH	1101	KABUPATEN ACEH SELATAN	110106	SAMADUA	1101062018	SUAQ HULU	0,5538	2022



NO	KODE PROVINSI	NAMA PROVINSI	KODE KABUPATEN	NAMA KABUPATEN	KODE KECAMATAN	NAMA KECAMATAN	KODE DESA	NAMA DESA	IDM	TAHUN PRIORITAS TERTINGGAL
9.745	11	ACEH	1107	KABUPATEN PIDIE	110718	SIMPANG TIGA	1107182050	COT JAJA	0,5538	2022
9.746	11	ACEH	1108	KABUPATEN ACEH UTARA	110805	MATANGKULI	1108052005	TUMPOK PERLAK	0,5538	2022
9.747	11	ACEH	1108	KABUPATEN ACEH UTARA	110820	PAYA BAKONG	1108202038	BLANG DALAM	0,5538	2022
9.748	11	ACEH	1116	KABUPATEN ACEH TAMIANG	111602	BENDAHARA	1116022021	TUMPOK TENGOH	0,5538	2022
9.749	11	ACEH	1118	KABUPATEN PIDIE JAYA	111804	BANDAR DUA	1118042024	PEULAKAN TUNONG	0,5538	2022
9.750	12	SUMATERA UTARA	1201	KABUPATEN TAPANULI TENGAH	120116	PASARIBU TOBING	1201162005	AEK NADUA	0,5538	2022
9.751	12	SUMATERA UTARA	1204	KABUPATEN NIAS	120410	IDANOGAWO	1204102024	MALIWA'A	0,5538	2022
9.752	12	SUMATERA UTARA	1208	KABUPATEN SIMALUNGUN	120826	DOLOK SILAU	1208262008	HUTA SAING	0,5538	2022
9.753	12	SUMATERA UTARA	1210	KABUPATEN LABUHANBATU	121007	BILAH BARAT	1210072008	AEK BURU SELATAN	0,5538	2022
9.754	12	SUMATERA UTARA	1219	KABUPATEN BATU BARA	121904	LIMA PULUH	1219042016	ANTARA	0,5538	2022
9.755	12	SUMATERA UTARA	1221	KABUPATEN PADANG LAWAS	122109	BATANG LUBU SUTAM	1221092009	SIOJO	0,5538	2022
9.756	14	RIAU	1401	KABUPATEN KAMPAR	140107	KAMPAR KIRI	1401072019	MUARA SELAYAH	0,5538	2022
9.757	14	RIAU	1409	KABUPATEN KUANTAN SINGINGI	140913	KUANTAN HILIR SEBERANG	1409132012	TANJUNG	0,5538	2022
9.758	15	JAMBI	1501	KABUPATEN KERINCI	150120	BUKITKERMAN	1501202012	BINTANG MARAK	0,5538	2022
9.759	16	SUMATERA SELATAN	1601	KABUPATEN OGAN KOMERING ULU	160128	LENGKITI	1601282003	PAJAR BULAN	0,5538	2022
9.760	16	SUMATERA SELATAN	1606	KABUPATEN MUSI BANYUASIN	160604	BATANG HARI LEKO	1606042007	SUNGAI NAPAL	0,5538	2022
9.761	16	SUMATERA SELATAN	1609	KABUPATEN OGAN KOMERING ULU SELATAN	160902	PULAU BERINGIN	1609022018	GUNUNG BATU	0,5538	2022
9.762	16	SUMATERA SELATAN	1610	KABUPATEN OGAN ILIR	161005	PEMULUTAN	1610052017	MUARA DUA	0,5538	2022
9.763	17	BENGKULU	1702	KABUPATEN REJANG LEBONG	170206	KOTA PADANG	1702062002	TABA ANYAR	0,5538	2022
9.764	17	BENGKULU	1709	KABUPATEN BENGKULU TENGAH	170907	MERIGI KELINDANG	1709072009	KELINDANG	0,5538	2022
9.765	18	LAMPUNG	1803	KABUPATEN LAMPUNG UTARA	180304	TANJUNG RAJA	1803042012	SINDANG MARGA	0,5538	2022
9.766	32	JAWA BARAT	3202	KABUPATEN SUKABUMI	320204	BANTARGADUNG	3202042005	BANTARGEBAH	0,5538	2022
9.767	53	NUSA TENGGARA TIMUR	5303	KABUPATEN TIMOR TENGAH UTARA	530304	NOEMUTI	5303042010	BANFANU	0,5538	2022
9.768	53	NUSA TENGGARA TIMUR	5303	KABUPATEN TIMOR TENGAH UTARA	530308	INSANA	5303082007	LOERAM	0,5538	2022
9.769	53	NUSA TENGGARA TIMUR	5303	KABUPATEN TIMOR TENGAH UTARA	530311	MIOMAFFO TENGAH	5303112006	TUABATAN BARAT	0,5538	2022
9.770	53	NUSA TENGGARA TIMUR	5303	KABUPATEN TIMOR TENGAH UTARA	530316	BIKOMI NILULAT	5303162004	HAUMENI ANA	0,5538	2022
9.771	53	NUSA TENGGARA TIMUR	5308	KABUPATEN ENDE	530817	NDORI	5308172007	LUNGARIA	0,5538	2022
9.772	53	NUSA TENGGARA TIMUR	5310	KABUPATEN MANGGARAI	531003	RUTENG	5310032011	BEO RAHONG	0,5538	2022
9.773	62	KALIMANTAN TENGAH	6203	KABUPATEN KAPUAS	620311	KAPUAS TENGAH	6203112011	BARUNANG	0,5538	2022
9.774	62	KALIMANTAN TENGAH	6203	KABUPATEN KAPUAS	620316	DADAHUP	6203162005	BENTUK JAYA	0,5538	2022
9.775	73	SULAWESI SELATAN	7317	KABUPATEN LUWU	731701	BASSE SANGTEMPE	7317012006	KANNA UTARA	0,5538	2022
9.776	73	SULAWESI SELATAN	7318	KABUPATEN TANA TORAJA	731831	MASANDA	7318312003	KADUNDUNG	0,5538	2022
9.777	74	SULAWESI TENGGARA	7405	KABUPATEN KONAWE SELATAN	740525	ANDOOLO BARAT	7405252004	TUMOKALA	0,5538	2022
9.778	74	SULAWESI TENGGARA	7409	KABUPATEN KONAWE UTARA	740908	OHEO	7409082008	PUUHIALU	0,5538	2022
9.779	74	SULAWESI TENGGARA	7410	KABUPATEN BUTON UTARA	741006	WAKORUMBA UTARA	7410062013	LABA JAYA	0,5538	2022
9.780	75	GORONTALO	7505	KABUPATEN GORONTALO UTARA	750501	ATINGGOLA	7505012016	SIGASO	0,5538	2022
9.781	76	SULAWESI BARAT	7606	KABUPATEN MAMUJU TENGAH	760604	TOPOYO	7606042008	PARAILI	0,5538	2022
9.782	81	MALUKU	8102	KABUPATEN MALUKU TENGGARA	810216	HOAT SORBAY	8102162004	EVU	0,5538	2022
9.783	81	MALUKU	8102	KABUPATEN MALUKU TENGGARA	810217	KEI BESAR UTARA BARAT	8102172003	WEER FRAWAF	0,5538	2022
9.784	81	MALUKU	8102	KABUPATEN MALUKU TENGGARA	810217	KEI BESAR UTARA BARAT	8102172008	NGURWALEK	0,5538	2022
9.785	81	MALUKU	8102	KABUPATEN MALUKU TENGGARA	810217	KEI BESAR UTARA BARAT	8102172009	UWAT	0,5538	2022
9.786	82	MALUKU UTARA	8204	KABUPATEN HALMAHERA SELATAN	820405	OBI SELATAN	8204052003	BOBO	0,5538	2022
9.787	35	JAWA TIMUR	3529	KABUPATEN SUMENEP	352916	BATANG BATANG	3529162012	LEGUNG BARAT	0,5538	2022
9.788	53	NUSA TENGGARA TIMUR	5305	ALOR	535305	ALOR TIMUR	5305052007	PADANG PANJANG	0,5537	2022
9.789	11	ACEH	1106	KABUPATEN ACEH BESAR	110605	MONTASIK	1106052021	WARABO	0,5537	2022
9.790	11	ACEH	1106	KABUPATEN ACEH BESAR	110615	KOTA JANTHO	1106152006	BUENG	0,5537	2022
9.791	11	ACEH	1107	KABUPATEN PIDIE	110703	BATEE	1107032018	PULO PANDE	0,5537	2022
9.792	11	ACEH	1108	KABUPATEN ACEH UTARA	110807	MEURAH MULIA	1108072013	TEUMPOK TEUNGKU	0,5537	2022
9.793	11	ACEH	1108	KABUPATEN ACEH UTARA	110820	PAYA BAKONG	1108202030	TANJUNG DRIEN	0,5537	2022
9.794	11	ACEH	1111	KABUPATEN BIREUEN	111105	PEUSANGAN	1111052055	COT BADA BAROH	0,5537	2022
9.795	11	ACEH	1111	KABUPATEN BIREUEN	111109	JULI	1111092036	JULI URUEK ANOE	0,5537	2022
9.796	11	ACEH	1111	KABUPATEN BIREUEN	111110	JANGKA	1111102040	BUGENG	0,5537	2022
9.797	12	SUMATERA UTARA	1212	KABUPATEN TOBA SAMOSIR	121203	SILAEN	1212032017	PARDOMUAN	0,5537	2022
9.798	16	SUMATERA SELATAN	1607	KABUPATEN BANYUASIN	160702	BANYUASIN II	1607022009	TABALA JAYA	0,5537	2022
9.799	16	SUMATERA SELATAN	1610	KABUPATEN OGAN ILIR	161006	RANTAU ALAI	1610062016	TANJUNG MAS	0,5537	2022
9.800	16	SUMATERA SELATAN	1610	KABUPATEN OGAN ILIR	161010	PEMULUTAN BARAT	1610102003	KAMAL	0,5537	2022



NO	KODE PROVINSI	NAMA PROVINSI	KODE KABUPATEN	NAMA KABUPATEN	KODE KECAMATAN	NAMA KECAMATAN	KODE DESA	NAMA DESA	IDM	TAHUN PRIORITAS TERTINGGAL
9.801	36	BANTEN	3602	KABUPATEN LEBAK	360203	BAYAH	3602032013	BAYAH TIMUR	0,5537	2022
9.802	36	BANTEN	3602	KABUPATEN LEBAK	360219	CIBEKER	3602192004	KUJANGJAYA	0,5537	2022
9.803	53	NUSA TENGGARA TIMUR	5302	KABUPATEN TIMOR TENGAH SELATAN	530228	FAUTMOLO	5302282005	TUNIS	0,5537	2022
9.804	53	NUSA TENGGARA TIMUR	5303	KABUPATEN TIMOR TENGAH UTARA	530321	INSANA TENGAH	5303212002	LETMAFO	0,5537	2022
9.805	71	SULAWESI UTARA	7105	KABUPATEN MINAHASA SELATAN	710521	MOTOLING BARAT	7105212001	TONDEI	0,5537	2022
9.806	74	SULAWESI TENGGARA	7414	KABUPATEN BUTON TENGAH	741401	LAKUDO	7414012005	MONE	0,5537	2022
9.807	81	MALUKU	8105	KABUPATEN SERAM BAGIAN TIMUR	810513	KIAN DARAT	8105132005	KELABA	0,5537	2022
9.808	82	MALUKU UTARA	8206	KABUPATEN HALMAHERA TIMUR	820606	WASILE UTARA	8206062006	HELAITETOR	0,5537	2022
9.809	53	NUSA TENGGARA TIMUR	5312	SUMBA BARAT	535312	LAMBOYA	5312122004	PATIALA BAWA	0,5537	2022
9.810	91	PAPUA	9112	PEGUNUNGAN BINTANG	919112	OKLIP	9112222005	OKAMIN	0,5537	2022
9.811	91	PAPUA	9115	WAROPEN	919115	UREI FAISEI	9115082006	MAMBUI	0,5537	2022
9.812	11	ACEH	1104	KABUPATEN ACEH TENGAH	110413	CELALA	1104132007	KUYUN TOA	0,5536	2022
9.813	11	ACEH	1108	KABUPATEN ACEH UTARA	110804	LHOKSUKON	1108042018	COT GLUMPANG AB	0,5536	2022
9.814	12	SUMATERA UTARA	1214	KABUPATEN NIAS SELATAN	121418	FANAYAMA	1214182015	BAWOFANAYAMA	0,5536	2022
9.815	14	RIAU	1405	KABUPATEN PELALAWAN	140509	TELUK MERANTI	1405092004	TELUK BINJAI	0,5536	2022
9.816	16	SUMATERA SELATAN	1610	KABUPATEN OGAN ILIR	161013	KANDIS	1610132003	KANDIS I	0,5536	2022
9.817	11	ACEH	1106	KABUPATEN ACEH BESAR	110605	MONTASIK	1106052006	DAYAH DABOH	0,5535	2022
9.818	11	ACEH	1108	KABUPAHN ACEH UTARA	110807	MEURAH MULIA	1108072024	KEEH	0,5535	2022
9.819	11	ACEH	1111	KABUPATEN BIREUEN	111110	JANGKA	1111102038	PULO PINEUNG MEUNASAH DUA	0,5535	2022
9.820	12	SUMATERA UTARA	1213	KABUPATEN MANDAILING NATAL	121318	RANTO BAEK	1213182010	BANJAR MAGA	0,5535	2022
9.821	16	SUMATERA SELATAN	1601	KABUPATEN OGAN KOMERING ULU	160120	ULU OGAN	1601202005	PEDATARAN	0,5535	2022
9.822	16	SUMATERA SELATAN	1604	KABUPATEN LAHAT	160415	MULAK ULU	1604152021	LESUNG BATU	0,5535	2022
9.823	16	SUMATERA SELATAN	1611	KABUPATEN EMPAT LAWANG	161104	TEBING TINGGI	1611042001	UJUNG ALIH	0,5535	2022
9.824	18	LAMPUNG	1805	KABUPATEN TULANG BAWANG	180518	RAWA JITU TIMUR	1805182005	BUMI DIPASENA MAKMUR	0,5535	2022
9.825	61	KALIMANTAN BARAT	6110	KABUPATEN MELAWI	611006	TANAH PINOH	6110062016	BATA LUAR	0,5535	2022
9.826	81	MALUKU	8105	KABUPATEN SERAM BAGIAN TIMUR	810504	PULAU GOROM	8105042024	RUMEON	0,5535	2022
9.827	81	MALUKU	8107	KABUPATEN KEPULAUAN ARU	810701	PULAU-PULAU ARU	8107012001	UJIR	0,5535	2022
9.828	11	ACEH	1107	KABUPATEN PIDIE	110714	PADANG TIJI	1107142054	TONOENG TANJONG	0,5535	2022
9.829	11	ACEH	1111	KABUPATEN BIREUEN	111113	KOTA JUANG	1111132020	COT PEUTEK	0,5535	2022
9.830	11	ACEH	1113	KABUPATEN GAYO LUES	111304	TERANGUN	1113042001	JABO	0,5535	2022
9.831	11	ACEH	1118	KABUPATEN PIDIE JAYA	111804	BANDAR DUA	1118042013	SEUNONG	0,5535	2022
9.832	14	RIAU	1407	KABUPATEN ROKAN HILIR	140703	TANAH PUTIH	1407032014	SEKELADI HILIR	0,5535	2022
9.833	18	LAMPUNG	1812	KABUPATEN TULANG BAWANG BARAT	181204	GUNUNG TERANG	1812042006	SETIA BUMI	0,5535	2022
9.834	53	NUSA TENGGARA TIMUR	5310	KABUPATEN MANGGARAI	531018	SATAR MESE UTARA	5310182011	MATA WAE	0,5535	2022
9.835	61	KALIMANTAN BARAT	6103	KABUPATEN SANGGAU	610304	JANGKANG	6103042010	SELAMPUNG	0,5535	2022
9.836	73	SULAWESI SELATAN	7313	KABUPATEN WAJO	731310	PITUMPANUA	7313102026	PADANG LOANG	0,5535	2022
9.837	92	PAPUA BARAT	9210	MAYBRAT	929210	AITINYO RAYA	9210232005	IKUF UTARA	0,5533	2022
9.838	92	PAPUA BARAT	9210	MAYBRAT	929210	AYAMARU TIMUR SELATAN	9210182003	KAMBUIFA	0,5533	2022
9.839	92	PAPUA BARAT	9207	TELUK WONDAMA	929207	WONDIBOY	9207042002	WONDIBOY	0,5533	2022
9.840	11	ACEH	1108	KABUPATEN ACEH UTARA	110814	T. JAMBO AYE	1108142005	MEUNASAH GEUDONG	0,5533	2022
9.841	11	ACEH	1111	KABUPATEN BIREUEN	111103	PEUDADA	1111032038	BLANG BATI	0,5533	2022
9.842	11	ACEH	1111	KABUPATEN BIREUEN	111107	GANDAPURA	1111072013	SAMUTI RAYEUK	0,5533	2022
9.843	12	SUMATERA UTARA	1206	KABUPATEN KARO	120613	KUTABULUH	1206132001	NEGERI JAHE	0,5533	2022
9.844	12	SUMATERA UTARA	1213	KABUPATEN MANDAILING NATAL	121321	PAKANTAN	1213212002	PAKANTAN LOMBANG	0,5533	2022
9.845	53	NUSA TENGGARA TIMUR	5318	KABUPATEN SUMBA BARAT DAYA	531807	KODI	5318072006	WURA HOMBA	0,5533	2022
9.846	62	KALIMANTAN TENGAH	6210	KABUPATEN GUNUNG MAS	621002	KURUN	6210022010	TUMBANG HAKAU	0,5533	2022
9.847	75	GORONTALO	7504	KABUPATEN PAHUWATO	750411	WANGGARASI	7504112003	BOHUSAMI	0,5533	2022
9.848	82	MALUKU UTARA	8206	KABUPATEN HALMAHERA TIMUR	820605	WASILE TENGAH	8206052006	BOKIMAAKE	0,5533	2022
9.849	91	PAPUA	9103	KABUPATEN JAYAPURA	910315	YAPSI	9103152009	BUNDRU	0,5533	2022
9.850	11	ACEH	1107	KABUPATEN PIDIE	110724	MUTIARA TIMUR	1107242032	TONG PERIA	0,5532	2022
9.851	12	SUMATERA UTARA	1213	KABUPATEN MANDAILING NATAL	121308	KOTANOPAN	1213082007	HUTA PADANG MS	0,5532	2022
9.852	12	SUMATERA UTARA	1221	KABUPATEN PADANG LAWAS	122103	HURISTAK	1221032003	HURISTAK	0,5532	2022
9.853	14	RIAU	1404	KABUPATEN INDRAGIRI HILIR	140409	KERITANG	1404092015	NYIUR PERMAI	0,5532	2022
9.854	16	SUMATERA SELATAN	1604	KABUPATEN LAHAT	160415	MULAK ULU	1604152009	KARANG LEBAK	0,5532	2022
9.855	16	SUMATERA SELATAN	1604	KABUPATEN LAHAT	160423	MERAPI TIMUR	1604232010	MUARA LAWAI	0,5532	2022
9.856	61	KALIMANTAN BARAT	6104	KABUPATEN KETAPANG	610407	SUNGAU LAUR	6104072010	TELUK BAYUR	0,5532	2022



NO	KODE PROVINSI	NAMA PROVINSI	KODE KABUPATEN	NAMA KABUPATEN	KODE KECAMATAN	NAMA KECAMATAN	KODE DESA	NAMA DESA	IDM	TAHUN PRIORITAS TERTINGGAL
9.857	65	KALIMANTAN UTARA	6503	KABUPATEN NUNUKAN	650305	KRAYAN	6503052030	BA SIKOR	0,5532	2022
9.858	65	KALIMANTAN UTARA	6503	KABUPATEN NUNUKAN	650319	KRAYAN BARAT	6503192002	LONG PUAK	0,5532	2022
9.859	72	SULAWESI TENGAH	7211	KABUPATEN BANGGAI LAUT	721103	BOKAN KEPULAUAN	7211032011	SONIT	0,5532	2022
9.860	73	SULAWESI SELATAN	7305	KABUPATEN TAKALAR	730501	MAPPAKASUNGGU	7305012008	MACCINIBAJI	0,5532	2022
9.861	91	PAPUA	9112	KABUPATEN PEGUNUNGAN BINTANG	911215	SERAMBAKON	9112152002	SERAMKATOP	0,5532	2022
9.862	33	JAWA TENGAH	3321	KABUPATEN DEMAK	332104	SAYUNG	3321042006	PRAMPELAN	0,5532	2022
9.863	11	ACEH	1107	KABUPATEN PIDIE	110719	TANGSE	1107192024	BEUNGA	0,5532	2022
9.864	12	SUMATERA UTARA	1223	KABUPATEN LABUHANBATU UTARA	122303	KUALUH HILIR	1223032006	TELUK BINJAI	0,5532	2022
9.865	52	NUSA TENGGARA BARAT	5206	KABUPATEN BIMA	520614	TAMBORA	5206142003	KAWINDA TOI	0,5532	2022
9.866	62	KALIMANTAN TENGAH	6206	KABUPATEN KATINGAN	620607	MARIKIT	6206072015	RANGAN TANGKO	0,5532	2022
9.867	62	KALIMANTAN TENGAH	6213	KABUPATEN BARITO TIMUR	621307	PAJU EPAT	6213072001	JURU BANU	0,5532	2022
9.868	73	SULAWESI SELATAN	7318	KABUPATEN TANA TORAJA	731802	BITTUANG	7318022004	PALI'	0,5532	2022
9.869	81	MALUKU	8105	KABUPATEN SERAM BAGIAN TIMUR	810515	TELUK WARU	8105152005	KARAY	0,5532	2022
9.870	12	SUMATERA UTARA	1278	KOTA GUNUNGSITOLI	127802	GUNUNGSITOLI SELATAN	1278022009	SIHARE'O I TABALOHO	0,5530	2022
9.871	61	KALIMANTAN BARAT	6104	KABUPATEN KETAPANG	610411	NANGA TAYAP	6104112006	SUNGAI KELIK	0,5530	2022
9.872	62	KALIMANTAN TENGAH	6203	KABUPATEN KAPUAS	620309	MANTANGAI	6203092038	SUKA MAJU	0,5530	2022
9.873	11	ACEH	1111	KABUPATEN BIREUEH	111101	SAMALANGA	1111012016	BATEE ILIEK	0,5530	2022
9.874	11	ACEH	1117	KABUPATEN BENER MERIAH	111702	PERMATA	1117022010	SENI ANTARA	0,5530	2022
9.875	12	SUMATERA UTARA	1206	KABUPATEN KARO	120610	MARDINGDING	1206102011	LAU GARUT	0,5530	2022
9.876	36	BANTEN	3601	KABUPATEN PANDEGLANG	360127	CIBITUNG	3601272005	KIARAPAYUNG	0,5530	2022
9.877	61	KALIMANTAN BARAT	6105	KABUPATEN SINTANG	610508	KAYAN HILIR	6105082011	KERAPA SEPAN	0,5530	2022
9.878	62	KALIMANTAN TENGAH	6205	KABUPATEN BARITO UTARA	620501	MONTALLAT	6205012008	RUJI	0,5530	2022
9.879	72	SULAWESI TENGAH	7210	KABUPATEN SIGI	721015	MARAWOLA BARAT	7210152006	SOI	0,5530	2022
9.880	76	SULAWESI BARAT	7603	KABUPATEN MAMASA	760309	TANDUK KALUA	7603092009	MESAKADA	0,5530	2022
9.881	81	MALUKU	8108	KABUPATEN MALUKU BARAT DAYA	810812	PULAU LAKOR	8108122001	KETTY	0,5530	2022
9.882	33	JAWA TENGAH	3303	KABUPATEN PURBALINGGA	330315	PADAMARA	3303152010	PURBAYASA	0,5530	2022
9.883	11	ACEH	1108	KABUPATEN ACEH UTARA	110817	COT GIREK	1108172004	ALUE SEUMAMBU	0,5529	2022
9.884	11	ACEH	1108	KABUPATEN ACEH UTARA	110818	LANGKAHAN	1108182019	RUMOH RAYEUK	0,5529	2022
9.885	11	ACEH	1115	KABUPATEN NAGAN RAYA	111504	BEUTONG	1115042009	KRUENG CUT	0,5529	2022
9.886	18	LAMPUNG	1813	KABUPATEN PESIRIR BARAT	181303	LEMONG	1813032002	TANJUNG SAKTI	0,5529	2022
9.887	61	KALIMANTAN BARAT	6103	KABUPATEN SANGGAU	610304	JANGKANG	6103042011	SEMIRAU	0,5529	2022
9.888	61	KALIMANTAN BARAT	6104	KABUPATEN KETAPANG	610402	MARAU	6104022004	RUNJAI JAYA	0,5529	2022
9.889	61	KALIMANTAN BARAT	6104	KABUPATEN KETAPANG	610419	HULU SUNGAI	6104192006	RIAM DADAP	0,5529	2022
9.890	61	KALIMANTAN BARAT	6110	KABUPATEN MELAWI	611002	NANGA PINOH	6110022007	NANGA KEBEBU	0,5529	2022
9.891	64	KALIMANTAN TIMUR	6402	KABUPATEN KUTAI KARTANEGARA	640211	MUARA KAMAN	6402112015	KUPANG BARU	0,5529	2022
9.892	72	SULAWESI TENGAH	7210	KABUPATEN SIGI	721013	KINOVARO	7210132007	KALORA	0,5529	2022
9.893	72	SULAWESI TENGAH	7211	KABUPATEN BANGGAI LAUT	721103	BOKAN KEPULAUAN	7211032008	MBUANG-MBUANG	0,5529	2022
9.894	73	SULAWESI SELATAN	7322	KABUPATEN LUWU UTARA	732207	SEKO	7322072006	EMBNATANA	0,5529	2022
9.895	74	SULAWESI TENGGARA	7405	KABUPATEN KONawe SELATAN	740501	TINANGGEEA	7405012029	LANOWULU	0,5529	2022
9.896	74	SULAWESI TENGGARA	7407	KABUPATEN WAKATOBI	740706	KALEDUPA SELATAN	7407062003	PAJAM	0,5529	2022
9.897	74	SULAWESI TENGGARA	7408	KABUPATEN KOLAKA UTARA	740801	LASUSUA	7408012016	BABUSSALAM	0,5529	2022
9.898	33	JAWA TENGAH	3328	KABUPATEN TEGAL	332803	BOJONG	3328032015	KALIJAMBU	0,5529	2022
9.899	35	JAWA TIMUR	3522	KABUPATEN BOJONEGORO	352209	KEPOHBARU	3522092023	KARANGAN	0,5529	2022
9.900	92	PAPUA BARAT	9206	TELUK BINTUNI	920608	FAFURWAR	9206082001	FRUATA/IROWUTU II	0,5529	2022
9.901	11	ACEH	1102	KABUPATEN ACEH TENGGARA	110207	DARUL HASANAH	1102072002	PULO PIKU	0,5527	2022
9.902	11	ACEH	1115	KABUPATEN NAGAN RAYA	111504	BEUTONG	1115042008	BLANG BARO PULO RAGA	0,5527	2022
9.903	11	ACEH	1117	KABUPATEN BENER MERIAH	111706	WIH PESAM	1117062012	JAMUR ULUH	0,5527	2022
9.904	11	ACEH	1117	KABUPATEN BENER MERIAH	111709	MESIDAH	1117092007	SOSIAL	0,5527	2022
9.905	11	ACEH	1175	KOTA SUBULUSSALAM	117504	SULTAN DAULAT	1175042010	PULO KEDEP	0,5527	2022
9.906	12	SUMATERA UTARA	1216	KABUPATEN HUMBANG HASUNDUTAN	121608	ONAN GANJANG	1216082008	HUTAJULU	0,5527	2022
9.907	14	RIAU	1409	KABUPATEN KUANTAN SINGINGI	140911	INUMAN	1409112011	SEBERANG PULAU BUSUK	0,5527	2022
9.908	15	JAMBI	1503	KABUPATEN SAROLANGUN	150302	LIMUN	1503022009	LUBUK BEDORONG	0,5527	2022
9.909	16	SUMATERA SELATAN	1610	KABUPATEN OGAN ILIR	161008	INDRALAYA SELATAN	1610082012	TEBING GERINTING UTARA	0,5527	2022
9.910	16	SUMATERA SELATAN	1613	KABUPATEN MUSI RAWAS UTARA	161307	ULU RAWAS	1613072006	PULAU KIDAK	0,5527	2022
9.911	18	LAMPUNG	1803	KABUPATEN LAMPUNG UTARA	180316	BUNGA MAYANG	1803162004	SUKADANA UDIK	0,5527	2022
9.912	32	JAWA BARAT	3202	KABUPATEN SUKABUMI	320206	CIKIDANG	3202062006	TAMAN SARI	0,5527	2022



NO	KODE PROVINSI	NAMA PROVINSI	KODE KABUPATEN	NAMA KABUPATEN	KODE KECAMATAN	NAMA KECAMATAN	KODE DESA	NAMA DESA	IDM	TAHUN PRIORITAS TERTINGGAL
9.913	36	BANTEN	3602	KABUPATEN LEBAK	360213	MAJA	3602132009	GUBUGAN CIBEUREUM	0,5527	2022
9.914	52	NUSA TENGGARA BARAT	5204	KABUPATEN SUMBAWA	520407	BATU LANTEH	5204072004	TEPAL	0,5527	2022
9.915	53	NUSA TENGGARA TIMUR	5311	KABUPATEN SUMBA TIMUR	531109	RINDI	5311092004	KABARU	0,5527	2022
9.916	61	KALIMANTAN BARAT	6103	KABUPATEN SANGGAU	610301	KAPUAS	6103012009	RAMBIN	0,5527	2022
9.917	61	KALIMANTAN BARAT	6106	KABUPATEN KAPUAS HULU	610618	KALIS	6106182002	NANGA LEBANGAN	0,5527	2022
9.918	64	KALIMANTAN TIMUR	6403	KABUPATEN BERAU	640301	KELAY	6403012009	LONG LAMCIN	0,5527	2022
9.919	74	SULAWESI TENGGARA	7409	KABUPATEN KONAWE UTARA	740912	LASOLO KEPULAUAN	7409122002	WATURAMBAHA	0,5527	2022
9.920	74	SULAWESI TENGGARA	7412	KABUPATEN KONAWE KEPULAUAN	741206	WAWONII SELATAN	7412062002	BOBOLIO	0,5527	2022
9.921	76	SULAWESI BARAT	7603	KABUPATEN MAMASA	760312	BALLA	7603122006	PIDARA	0,5527	2022
9.922	82	MALUKU UTARA	8204	KABUPATEN HALMAHERA SELATAN	820424	GANE BARAT UTARA	8204242011	SUKA DAMAI	0,5527	2022
9.923	82	MALUKU UTARA	8205	KABUPATEN KEPULAUAN SULA	820501	MANGOLI TIMUR	8205012013	KARAMAT TITDOY	0,5527	2022
9.924	91	PAPUA	9101	KABUPATEN MERAUKE	910110	ELIKOBAL	9101102010	BUNGGAY	0,5527	2022
9.925	35	JAWA TIMUR	3529	KABUPATEN SUMENEP	352913	PASONGSONGAN	3529132001	MONTORNA	0,5527	2022
9.926	53	NUSA TENGGARA TIMUR	5319	MANGGARAI TIMUR	535319	ELAR	5319052026	COMPANG TEO	0,5527	2022
9.927	12	SUMATERA UTARA	1203	KABUPATEN TAPANULI SELATAN	120304	SIPIROK	1203042010	BAGAS LOMBANG	0,5527	2022
9.928	12	SUMATERA UTARA	1225	KABUPATEN NIAS BARAT	122505	MANDREHE	1225052001	SIMAEASI	0,5527	2022
9.929	14	RIAU	1409	KABUPATEN KUANTAN SINGINGI	140902	KUANTAN TENGAH	1409022008	MUNSALO	0,5527	2022
9.930	32	JAWA BARAT	3201	KABUPATEN BOGOR	320119	JASINGA	3201192015	NEGLASARI	0,5527	2022
9.931	32	JAWA BARAT	3205	KABUPATEN GARUT	320530	CIKELET	3205302008	GIRIMUKTI	0,5527	2022
9.932	63	KALIMANTAN SELATAN	6310	KABUPATEN TANAH BUMBU	631008	MANTEWE	6310082012	MAJU MULYO	0,5527	2022
9.933	74	SULAWESI TENGGARA	7408	KABUPATEN KOLAKA UTARA	740808	LAMBAL	7408082005	WOISE	0,5527	2022
9.934	82	MALUKU UTARA	8208	KABUPATEN PULAU TALIABU	820804	TALIABU UTARA	8208042001	MANANGA	0,5527	2022
9.935	33	JAWA TENGAH	3326	KABUPATEN PEKALONGAN	332614	BUARAN	3326142010	PAWEDEN	0,5527	2022
9.936	11	ACEH	1105	KABUPATEN ACEH BARAT	110506	BUBON	1105062016	SEUNEUBOK TRAP	0,5526	2022
9.937	11	ACEH	1116	KABUPATEN ACEH TAMIANG	111601	MANYAK PAYED	1116012002	BUKET PANYANG SA	0,5526	2022
9.938	12	SUMATERA UTARA	1202	KABUPATEN TAPANULI UTARA	120208	PURBA TUA	1202082010	SITOLU BAHAL	0,5526	2022
9.939	12	SUMATERA UTARA	1218	KABUPATEN SERDANG BEDAGAI	121810	KOTARIH	1218102023	HUTA GALUH	0,5526	2022
9.940	53	NUSA TENGGARA TIMUR	5306	KABUPATEN FLORES TIMUR	530605	TANJUNG BUNGA	5306052018	PATISIRA WALANG	0,5526	2022
9.941	53	NUSA TENGGARA TIMUR	5309	KABUPATEN NGADA	530920	INERIE	5309202005	WARUPELE DUA	0,5526	2022
9.942	53	NUSA TENGGARA TIMUR	5318	KABUPATEN SUMBA BARAT DAYA	531801	LOURA	5318012010	WEE MANANDA	0,5526	2022
9.943	53	NUSA TENGGARA TIMUR	5320	KABUPATEN SABU RAIJUA	532001	SABU BARAT	5320012015	ROBOABA	0,5526	2022
9.944	64	KALIMANTAN TIMUR	6403	KABUPATEN BERAU	640301	KELAY	6403012013	LONG SULUI	0,5526	2022
9.945	72	SULAWESI TENGAH	7207	KABUPATEN BANGGAI KEPULAUAN	720706	BULAGI	7207062015	LALANDAI	0,5526	2022
9.946	72	SULAWESI TENGAH	7207	KABUPATEN BANGGAI KEPULAUAN	720707	BUKO	7207072019	TATENDENG	0,5526	2022
9.947	82	MALUKU UTARA	8206	KABUPATEN HALMAHERA TIMUR	820604	WASILE SELATAN	8206042019	EKOR	0,5526	2022
9.948	33	JAWA TENGAH	3316	KABUPATEN BLORA	331613	KUNDURAN	3316132023	BALONG	0,5526	2022
9.949	65	KALIMANTAN UTARA	6502	MALINAU	655602	BAHAU HULU	6502112005	APAU PING	0,5526	2022
9.950	91	PAPUA	9106	BIAK NUMFOR	919106	ORIDEK	9106202007	ANGGADUBER	0,5526	2022
9.951	91	PAPUA	9106	BIAK NUMFOR	919106	WARSA	9106092021	INYOBI	0,5526	2022
9.952	62	KALIMANTAN TENGAH	6262	MURUNG RAYA	626212	LAUNG TUHUP	6212032012	DIRUNG PUNDU	0,5525	2022
9.953	53	NUSA TENGGARA TIMUR	5302	TIMOR TENGAH SELATAN	535302	POLEN	5302132005	USAPIMNASI	0,5525	2022
9.954	11	ACEH	1111	KABUPATEN BIREUEN	111111	SIMPANG MAMPLAM	1111112024	COT TRIENG	0,5525	2022
9.955	11	ACEH	1111	KABUPATEN BIREUEN	111117	KUTA BLANG	1111172029	LHOK NGA	0,5525	2022
9.956	12	SUMATERA UTARA	1202	KABUPATEN TAPANULI UTARA	120213	PANGARIBUAN	1202132016	SIBINGKE	0,5525	2022
9.957	14	RIAU	1409	KABUPATEN KUANTAN SINGINGI	140901	KUANTAN MUDIK	1409012025	BUKIT KAUMAN	0,5525	2022
9.958	15	JAMBI	1501	KABUPATEN KERINCI	150111	AIR HANGAT TIMUR	1501112012	PUNGUT MUDIK	0,5525	2022
9.959	15	JAMBI	1503	KABUPATEN SAROLANGUN	150301	BATANG ASAI	1503012007	RANTAU PANJANG	0,5525	2022
9.960	15	JAMBI	1503	KABUPATEN SAROLANGUN	150301	BATANG ASAI	1503012020	KASIRO HILIR	0,5525	2022
9.961	15	JAMBI	1503	KABUPATEN SAROLANGUN	150301	BATANG ASAI	1503012022	BUKIT SULAH	0,5525	2022
9.962	18	LAMPUNG	1807	KABUPATEN LAMPUNG TIMUR	180724	MARGA SEKAMPUNG	1807242003	PENIANGAN	0,5525	2022
9.963	53	NUSA TENGGARA TIMUR	5308	KABUPATEN ENDE	530821	LEPEMBUSU KELISOKE	5308212009	DETUARA	0,5525	2022
9.964	61	KALIMANTAN BARAT	6108	KABUPATEN LANDAK	610810	SEBANGKI	6108102002	KUMPANG TENGAH	0,5525	2022
9.965	62	KALIMANTAN TENGAH	6210	KABUPATEN GUNUNG MAS	621001	SEPANG SIMIN	6210012004	TANJUNG KARITAK	0,5525	2022
9.966	71	SULAWESI UTARA	7111	KABUPATEN BOLAANG MONGONDOW SELATAN	711102	POSIGADAN	7111022023	INOSOTA	0,5525	2022
9.967	72	SULAWESI TENGAH	7207	KABUPATEN BANGGAI KEPULAUAN	720717	BULAGI UTARA	7207172010	OMBULI	0,5525	2022
9.968	72	SULAWESI TENGAH	7209	KABUPATEN TOJO UNA UNA	720902	TOGEAN	7209022001	BUNGAYO	0,5525	2022



NO	KODE PROVINSI	NAMA PROVINSI	KODE KABUPATEN	NAMA KABUPATEN	KODE KECAMATAN	NAMA KECAMATAN	KODE DESA	NAMA DESA	IDM	TAHUN PRIORITAS TERTINGGAL
9.969	73	SULAWESI SELATAN	7317	KABUPATEN LUWU	731718	LAMASI TIMUR	7317182008	POMPENGAN TENGAH	0,5525	2022
9.970	91	PAPUA	9101	KABUPATEN MERAUKE	910107	JAGEBOB	9101072003	NALKIN	0,5525	2022
9.971	91	PAPUA	9111	KABUPATEN KEEROM	911105	SKANTO	9111052001	SKANTO	0,5525	2022
9.972	91	PAPUA	9111	KABUPATEN KEEROM	911109	MANNEM	9111092006	WAMBES	0,5525	2022
9.973	33	JAWA TENGAH	3321	KABUPATEN DEMAK	332105	KARANGTENGAH	3321052008	KEDUNGUTER	0,5525	2022
9.974	33	JAWA TENGAH	3328	KABUPATEN TEGAL	332804	BALAPULANG	3328042005	CILONGOK	0,5525	2022
9.975	92	PAPUA BARAT	9205	RAJA AMPAT	920505	WAIGEO BARAT KEPULAUAN	9205152005	GAG	0,5524	2022
9.976	11	ACEH	1107	KABUPATEN PIDIE	110719	TANGSE	1107192023	KRUENG SEUKEUEK	0,5524	2022
9.977	11	ACEH	1108	KABUPATEN ACEH UTARA	110817	COT GIREK	1108172013	PUCOK ALUE	0,5524	2022
9.978	11	ACEH	1111	KABUPATEN BIREUEN	111101	SAMALANGA	1111012031	MIDEUN GEUDONG	0,5524	2022
9.979	11	ACEH	1111	KABUPATEN BIREUEN	111109	JULI	1111092006	GLUMPANG MEU JIM JIM	0,5524	2022
9.980	11	ACEH	1111	KABUPATEN BIREUEN	111109	JULI	1111092011	SEUNEUBOK GUNCI	0,5524	2022
9.981	11	ACEH	1113	KABUPATEN GAYO LUES	111303	RIKIT GAIB	1113032018	TUNDEL BARU	0,5524	2022
9.982	11	ACEH	1115	KABUPATEN NAGAN RAYA	111503	SEUNAGAN TIMUR	1115032020	COT DIRUI	0,5524	2022
9.983	11	ACEH	1115	KABUPATEN NAGAN RAYA	111504	BEUTONG	1115042022	MEUNASAH TEUNGOH	0,5524	2022
9.984	11	ACEH	1117	KABUPATEN BENER MERIAH	111703	SYIAH UTAMA	1117032019	GERUTI JAYA	0,5524	2022
9.985	12	SUMATERA UTARA	1204	KABUPATEN NIAS	120435	SOGAE'ADU	1204352011	SIHARE'O SOGAE'ADU	0,5524	2022
9.986	12	SUMATERA UTARA	1208	KABUPATEN SIMALUNGUN	120810	PEMATANG SIDAMANIK	1208102010	GORAK	0,5524	2022
9.987	14	RIAU	1407	KABUPATEN ROKAN HILIR	140705	BAGAN SINEMBAH	1407052023	BAGAN SINEMBAH UTARA	0,5524	2022
9.988	14	RIAU	1409	KABUPATEN KUANTAN SINGINGI	140911	INUMAN	1409112005	SIGARUNTANG	0,5524	2022
9.989	14	RIAU	1409	KABUPATEN KUANTAN SINGINGI	140912	HULU KUANTAN	1409122003	TANJUNG	0,5524	2022
9.990	15	JAMBI	1508	KABUPATEN BUNGO	150816	JUJUHAN ILIR	1508162007	KUAMANG	0,5524	2022
9.991	16	SUMATERA SELATAN	1601	KABUPATEN OGAN KOMERING ULU	160128	LENGKITI	1601282018	WAY HELING	0,5524	2022
9.992	18	LAMPUNG	1803	KABUPATEN LAMPUNG UTARA	180318	SUNGKAI TENGAH	1803182003	MELUNGUN RATU	0,5524	2022
9.993	18	LAMPUNG	1804	KABUPATEN LAMPUNG BARAT	180421	BATU KETULIS	1804212009	SUMBER REJO	0,5524	2022
9.994	21	KEPULAUAN RIAU	2104	KABUPATEN LINGGA	210409	SINGKEP SELATAN	2104092002	BERHALA	0,5524	2022
9.995	32	JAWA BARAT	3206	KABUPATEN TASIKMALAYA	320627	CIGALONTANG	3206272014	SIRNAGALIH	0,5524	2022
9.996	32	JAWA BARAT	3207	KABUPATEN CIAMIS	320719	PAMARICAN	3207192014	MEKARMULYA	0,5524	2022
9.997	36	BANTEN	3603	KABUPATEN TANGERANG	360307	KRONJO	3603072002	PAGENJAHAN	0,5524	2022
9.998	53	NUSA TENGGARA TIMUR	5302	KABUPATEN TIMOR TENGAH SELATAN	530209	AMANATUN UTARA	5302092006	FATU ONI	0,5524	2022
9.999	53	NUSA TENGGARA TIMUR	5302	KABUPATEN TIMOR TENGAH SELATAN	530225	SANTIAN	5302252001	SANTIAN	0,5524	2022
10.000	53	NUSA TENGGARA TIMUR	5317	KABUPATEN SUMBA TENGAH	531704	UMBU RATU NGGAY	5317042007	LENANG	0,5524	2022
10.001	53	NUSA TENGGARA TIMUR	5321	KABUPATEN MALAKA	532105	RINHAT	5321052010	NITI	0,5524	2022
10.002	53	NUSA TENGGARA TIMUR	5321	KABUPATEN MALAKA	532109	MALAKA TIMUR	5321092004	NUMPONI	0,5524	2022
10.003	61	KALIMANTAN BARAT	6104	KABUPATEN KETAPANG	610407	SUNGAI LAUR	6104072009	BAYUN SARI	0,5524	2022
10.004	61	KALIMANTAN BARAT	6106	KABUPATEN KAPUAS HULU	610619	BOYAN TANJUNG	6106192012	LANDAU MENTAIL	0,5524	2022
10.005	61	KALIMANTAN BARAT	6108	KABUPATEN LANDAK	610805	AIR BESAR	6108052003	JAMBU TEMBAWANG	0,5524	2022
10.006	62	KALIMANTAN TENGAH	6202	KABUPATEN KOTAWARINGIN TIMUR	620216	TUALAN HULU	6202162008	MEKAR SARI	0,5524	2022
10.007	73	SULAWESI SELATAN	7310	KABUPATEN PANGKAJENE KEPULAUAN	731002	LIUKANG KALMAS	7310022003	SABARU	0,5524	2022
10.008	73	SULAWESI SELATAN	7326	KABUPATEN TORAJA UTARA	732604	RINDINGALLO	7326042005	MA'TING	0,5524	2022
10.009	81	MALUKU	8101	KABUPATEN MALUKU TENGAH	810124	SERAM UTARA TIMUR SETI	8101242005	WAITILA	0,5524	2022
10.010	81	MALUKU	8102	KABUPATEN MALUKU TENGGARA	810205	KEI BESAR UTARA TIMUR	8102052027	YAMTIMUR	0,5524	2022
10.011	82	MALUKU UTARA	8208	KABUPATEN PULAU TALIABU	820808	TABONA	8208082001	TABONA	0,5524	2022
10.012	82	MALUKU UTARA	8208	KABUPATEN PULAU TALIABU	820808	TABONA	8208082007	WOLIO	0,5524	2022
10.013	35	JAWA TIMUR	3524	KABUPATEN LAMONGAN	352408	LAREN	3524082007	GELAP	0,5524	2022
10.014	65	KALIMANTAN UTARA	6503	NUNUKAN	656503	KRAYAN SELATAN	6503072016	LONG BUDUNG	0,5524	2022
10.015	62	KALIMANTAN TENGAH	6202	KOTAWARINGIN TIMUR	626202	PULAU HANAUT	6202092012	PENYAGUAN	0,5522	2022
10.016	91	PAPUA	9106	BIAK NUMFOR	919106	BIAK TIMUR	9106032015	ORWER	0,5522	2022
10.017	91	PAPUA	9106	BIAK NUMFOR	919106	NUMFOR TIMUR	9106052020	ASAIBORI	0,5522	2022
10.018	91	PAPUA	9106	BIAK NUMFOR	919106	ORIDEK	9106202002	BAKRIBO	0,5522	2022
10.019	11	ACEH	1101	KABUPATEN ACEH SELATAN	110117	KOTA BAHAGIA	1101172002	RAMBONG	0,5522	2022
10.020	11	ACEH	1105	KABUPATEN ACEH BARAT	110512	PANTON REU	1105122009	PAYA BARO MEUKO	0,5522	2022
10.021	11	ACEH	1106	KABUPATEN ACEH BESAR	110613	PULO ACEH	1106132006	GUGOP	0,5522	2022
10.022	11	ACEH	1108	KABUPATEN ACEH UTARA	110801	BAKTIYA	1108012028	KRUENG LINGKA BARAT	0,5522	2022
10.023	11	ACEH	1108	KABUPATEN ACEH UTARA	110801	BAKTIYA	1108012037	GLUMPANG SAMLAKE	0,5522	2022
10.024	11	ACEH	1108	KABUPATEN ACEH UTARA	110820	PAYA BAKONG	1108202027	GAMPONG NGA	0,5522	2022



NO	KODE PROVINSI	NAMA PROVINSI	KODE KABUPATEN	NAMA KABUPATEN	KODE KECAMATAN	NAMA KECAMATAN	KODE DESA	NAMA DESA	IDM	TAHUN PRIORITAS TERTINGGAL
10.025	11	ACEH	1108	KABUPATEN ACEH UTARA	110826	BANDA BARO	1108262008	BLANG PALA	0,5522	2022
10.026	11	ACEH	1111	KABUPATEN BIREUEEN	111108	PANDRAH	1111082007	GAROT	0,5522	2022
10.027	12	SUMATERA UTARA	1204	KABUPATEN NIAS	120411	BAWOLATO	1204112005	HILIHORU	0,5522	2022
10.028	12	SUMATERA UTARA	1204	KABUPATEN NIAS	120435	SOGAE'ADU	1204352006	SOGAE'ADU	0,5522	2022
10.029	12	SUMATERA UTARA	1214	KABUPATEN NIAS SELATAN	121407	AMANDRAYA	1214072028	HILIMAERA	0,5522	2022
10.030	12	SUMATERA UTARA	1214	KABUPATEN NIAS SELATAN	121433	ONOLALU	1214332003	HILINAMOZAUJA	0,5522	2022
10.031	12	SUMATERA UTARA	1215	KABUPATEN PAKPAK BHARAT	121503	SALAK	1215032009	SIBONGKARAS	0,5522	2022
10.032	12	SUMATERA UTARA	1220	KABUPATEN PADANG LAWAS UTARA	122006	PORTIBI	1220062011	PARSARMAAN	0,5522	2022
10.033	16	SUMATERA SELATAN	1604	KABUPATEN LAHAT	160415	MULAK ULU	1604152016	PENINDAYAN	0,5522	2022
10.034	17	BENGKULU	1702	KABUPATEN REJANG LEBONG	170222	SINDANG DATARAN	1702222004	SINAR GUNUNG	0,5522	2022
10.035	17	BENGKULU	1705	KABUPATEN SELUMA	170510	SELUMA UTARA	1705102002	TALANG BERINGIN	0,5522	2022
10.036	17	BENGKULU	1706	KABUPATEN MUKO MUKO	170606	MALIN DEMAN	1706062005	SEMAMBANG MAKMUR	0,5522	2022
10.037	18	LAMPUNG	1807	KABUPATEN LAMPUNG TIMUR	180707	WAY JEPARA	1807072015	LABUHAN RATU DANAU	0,5522	2022
10.038	36	BANTEN	3602	KABUPATEN LEBAK	360205	MUNCANG	3602052020	MEKARWANGI	0,5522	2022
10.039	53	NUSA TENGGARA TIMUR	5303	KABUPATEN TIMOR TENGAH UTARA	530316	BIKOMI NILULAT	5303162002	SUNKAEN	0,5522	2022
10.040	53	NUSA TENGGARA TIMUR	5308	KABUPATEN ENDE	530809	WOLOJITA	5308092004	PORA	0,5522	2022
10.041	53	NUSA TENGGARA TIMUR	5311	KABUPATEN SUMBA TIMUR	531105	TABUNDUNG	5311052007	PINDU HURANI	0,5522	2022
10.042	53	NUSA TENGGARA TIMUR	5318	KABUPATEN SUMBA BARAT DAYA	531807	KODI	5318072009	KAWANGO HARI	0,5522	2022
10.043	53	NUSA TENGGARA TIMUR	5318	KABUPATEN SUMBA BARAT DAYA	531807	KODI	5318072010	ONGGOL	0,5522	2022
10.044	62	KALIMANTAN TENGAH	6211	KABUPATEN PULANG PISAU	621102	KAHAYAN KUALA	6211022001	CEMANTAN	0,5522	2022
10.045	64	KALIMANTAN TIMUR	6402	KABUPATEN KUTAI KARTANEGARA	640210	KEMBANG JANGGUT	6402102009	MUAI	0,5522	2022
10.046	71	SULAWESI UTARA	7110	KABUPATEN BOLAANG MONGONDOW TIMUR	711006	MOTONGKAD	7110062010	JIKO UTARA	0,5522	2022
10.047	72	SULAWESI TENGAH	7209	KABUPATEN TOJO UNA UNA	720902	TOGEAN	7209022013	BAULU	0,5522	2022
10.048	74	SULAWESI TENGGARA	7412	KABUPATEN KONAWE KEPULAUAN	741207	WAWONII TENGAH	7412072005	TUMBU TUMBU JAYA	0,5522	2022
10.049	81	MALUKU	8102	KABUPATEN MALUKU TENGGARA	810216	HOAT SORBAY	8102162002	DIAN PULAU	0,5522	2022
10.050	82	MALUKU UTARA	8201	KABUPATEN HALMAHERA BARAT	820109	SAHU TIMUR	8201092015	CAMPAKA	0,5522	2022
10.051	82	MALUKU UTARA	8202	KABUPATEN HALMAHERA TENGAH	820206	PATANI UTARA	8202062011	MALIFORO	0,5522	2022
10.052	82	MALUKU UTARA	8205	KABUPATEN KEPULAUAN SULA	820513	MANGOLI UTARA	8205132003	MODAPUHI	0,5522	2022
10.053	91	PAPUA	9105	KABUPATEN KEPULAUAN YAPEN	910506	KOSIWO	9105062002	AROMAREA	0,5522	2022
10.054	92	PAPUA BARAT	9203	KABUPATEN FAK FAK	920308	KRAMONGMONGGA	9203082016	GEWAB	0,5522	2022
10.055	33	JAWA TENGAH	3320	KABUPATEN JEPARA	332008	BANGSRI	3320082003	PAPASAN	0,5522	2022
10.056	11	ACEH	1113	KABUPATEN GAYO LUES	111310	TERIPE JAYA	1113102010	PULO GELIME	0,5522	2022
10.057	12	SUMATERA UTARA	1204	KABUPATEN NIAS	120427	ULUGAWO	1204272009	HOLI	0,5522	2022
10.058	12	SUMATERA UTARA	1211	KABUPATEN DAIRI	121104	SIEMPAT NEMPU	1211042003	SOBAN	0,5522	2022
10.059	12	SUMATERA UTARA	1220	KABUPATEN PADANG LAWAS UTARA	122007	BATANG ONANG	1220072009	PARAU SORAT	0,5522	2022
10.060	12	SUMATERA UTARA	1220	KABUPATEN PADANG LAWAS UTARA	122011	HALONGONAN TIMUR	1220112010	HUTABARU NANGKA	0,5522	2022
10.061	63	KALIMANTAN SELATAN	6303	KABUPATEN BANJAR	630304	SUNGAI TABUK	6303042006	SUNGAI PINANG	0,5522	2022
10.062	63	KALIMANTAN SELATAN	6303	KABUPATEN BANJAR	630304	SUNGAI TABUK	6303042014	KELILING BENTENG ILIR	0,5522	2022
10.063	65	KALIMANTAN UTARA	6503	KABUPATEN NUNUKAN	650304	LUMBIS	6503042005	PODONG	0,5522	2022
10.064	71	SULAWESI UTARA	7111	KABUPATEN BOLAANG MONGONDOW SELATAN	711104	PINOLOSIAN TENGAH	7111042008	TOBAYAGAN SELATAN	0,5522	2022
10.065	74	SULAWESI TENGGARA	7401	KABUPATEN KOLAKA	740124	TOARI	7401242004	ANAWUA	0,5522	2022
10.066	74	SULAWESI TENGGARA	7409	KABUPATEN KONAWE UTARA	740901	ASERA	7409012008	TANGGULURI	0,5522	2022
10.067	82	MALUKU UTARA	8204	KABUPATEN HALMAHERA SELATAN	820410	MAKIAN BARAT	8204102001	MALAPAT	0,5522	2022
10.068	53	NUSA TENGGARA TIMUR	5313	LEMBATA	535313	ILE APE TIMUR	5313092007	AULESA	0,5522	2022
10.069	11	ACEH	1107	KABUPATEN PIDIE	110713	MUTIARA	1107132012	MESJID KEUMANGAN	0,5521	2022
10.070	11	ACEH	1115	KABUPATEN NAGAN RAYA	111502	SEUNAGAN	1115022017	BLANG PATEUK	0,5521	2022
10.071	12	SUMATERA UTARA	1204	KABUPATEN NIAS	120406	GIDO	1204062027	UMBU	0,5521	2022
10.072	12	SUMATERA UTARA	1212	KABUPATEN TOBA SAMOSIR	121204	HABINSARAN	1212042018	BATU NABOLON	0,5521	2022
10.073	12	SUMATERA UTARA	1212	KABUPATEN TOBA SAMOSIR	121205	PINTU POHAN MERANTI	1212052002	MERANTI TIMUR	0,5521	2022
10.074	12	SUMATERA UTARA	1213	KABUPATEN MANDAILING NATAL	121309	LEMBAH SORIK MARAPI	1213092009	SIANTONA	0,5521	2022
10.075	12	SUMATERA UTARA	1214	KABUPATEN NIAS SELATAN	121432	LUAHAGUNDRE MANIAMOLO	1214322006	SONDREGEASI	0,5521	2022
10.076	16	SUMATERA SELATAN	1604	KABUPATEN LAHAT	160424	TANJUNG SAKTI PUMI	1604242014	PULAU PANGGUNG	0,5521	2022
10.077	53	NUSA TENGGARA TIMUR	5321	KABUPATEN MALAKA	532107	SASITAMEAN	5321072006	MANUMUTIN SILOLE	0,5521	2022
10.078	61	KALIMANTAN BARAT	6105	KABUPATEN SINTANG	610504	KETUNGAU HILIR	6105042018	KENUAK	0,5521	2022
10.079	64	KALIMANTAN TIMUR	6407	KABUPATEN KUTAI BARAT	640711	JEMPANG	6407112012	BEKOKONG MAKMUR	0,5521	2022
10.080	72	SULAWESI TENGAH	7209	KABUPATEN TOJO UNA UNA	720901	UNA UNA	7209012005	TANINGKOLA	0,5521	2022



NO	KODE PROVINSI	NAMA PROVINSI	KODE KABUPATEN	NAMA KABUPATEN	KODE KECAMATAN	NAMA KECAMATAN	KODE DESA	NAMA DESA	IDM	TAHUN PRIORITAS TERTINGGAL
10.081	74	SULAWESI TENGGARA	7413	KABUPATEN MUNA BARAT	741305	TIWORO SELATAN	7413052005	BARAKKAH	0,5521	2022
10.082	35	JAWA TIMUR	3529	KABUPATEN SUMENEP	352920	GAYAM	3529202007	KALOWANG	0,5521	2022
10.083	11	ACEH	1102	KABUPATEN ACEH TENGGARA	110208	LAWE BULAN	1102082019	KANDANG MBELANG MANDIRI	0,5521	2022
10.084	11	ACEH	1107	KABUPATEN PIDIE	110708	KEMBANG TANJONG	1107082005	MEUNASAH GANTUNG	0,5521	2022
10.085	11	ACEH	1108	KABUPATEN ACEH UTARA	110804	LHOKSUKON	1108042037	MEUNASAH NGA LB	0,5521	2022
10.086	11	ACEH	1108	KABUPATEN ACEH UTARA	110820	PAYA BAKONG	1108202001	BLANG ARA	0,5521	2022
10.087	11	ACEH	1111	KABUPATEN BIREUEN	111103	PEUDADA	1111032009	MATANG PASI	0,5521	2022
10.088	11	ACEH	1111	KABUPATEN BIREUEN	111104	JEUMPA	1111042059	PALOH SEULIMENG	0,5521	2022
10.089	11	ACEH	1111	KABUPATEN BIREUEN	111116	PEUSANGAN SELATAN	1111162001	DARUSSALAM	0,5521	2022
10.090	11	ACEH	1175	KOTA SUBULUSSALAM	117503	RUNDENG	1175032023	TANAH TUMBUH	0,5521	2022
10.091	12	SUMATERA UTARA	1211	KABUPATEN DAIRI	121105	SILIMA PUNGA PUNGA	1211052018	BONIAN	0,5521	2022
10.092	12	SUMATERA UTARA	1221	KABUPATEN PADANG LAWAS	122109	BATANG LUBU SUTAM	1221092013	HUTA NOPAN	0,5521	2022
10.093	13	SUMATERA BARAT	1303	KABUPATEN SIJUNJUNG	130304	SIJUNJUNG	1303042003	SILIKEK	0,5521	2022
10.094	13	SUMATERA BARAT	1303	KABUPATEN SIJUNJUNG	130306	KAMANG BARU	1303062010	LUBUK TARANTANG	0,5521	2022
10.095	14	RIAU	1405	KABUPATEN PELALAWAN	140507	KERUMUTAN	1405072002	PANGKALAN PANDUK	0,5521	2022
10.096	16	SUMATERA SELATAN	1604	KABUPATEN LAHAT	160424	TANJUNG SAKTI PUMI	1604242012	TANJUNG SAKTI	0,5521	2022
10.097	16	SUMATERA SELATAN	1606	KABUPATEN MUSI BANYUASIN	160602	LAIS	1606022001	DANAU CALA	0,5521	2022
10.098	18	LAMPUNG	1803	KABUPATEN LAMPUNG UTARA	180313	ABUNG SEMULI	1803132005	GUNUNG KERAMAT	0,5521	2022
10.099	36	BANTEN	3602	KABUPATEN LEBAK	360210	CILELES	3602102002	PARUNGKUJANG	0,5521	2022
10.100	53	NUSA TENGGARA TIMUR	5310	KABUPATEN MANGGARAI	531005	SATAR MESE	5310052020	LUNGAR	0,5521	2022
10.101	61	KALIMANTAN BARAT	6103	KABUPATEN SANGGAU	610321	ENTIKONG	6103212004	PALA PASANG	0,5521	2022
10.102	61	KALIMANTAN BARAT	6103	KABUPATEN SANGGAU	610321	ENTIKONG	6103212005	SURUH TEMBAWANG	0,5521	2022
10.103	62	KALIMANTAN TENGAH	6202	KABUPATEN KOTAWARINGIN TIMUR	620207	MENTAYA HILIR UTARA	6202072002	BAGENDANG HILIR	0,5521	2022
10.104	63	KALIMANTAN SELATAN	6308	KABUPATEN HULU SUNGAI UTARA	630802	BABIRIK	6308022021	PAJUKUNGAN HULU	0,5521	2022
10.105	73	SULAWESI SELATAN	7313	KABUPATEN WAJO	731301	SABANGPARU	7313012005	UGI	0,5521	2022
10.106	73	SULAWESI SELATAN	7313	KABUPATEN WAJO	731310	PITUMPANUA	7313102027	KOMPONG	0,5521	2022
10.107	74	SULAWESI TENGGARA	7412	KABUPATEN KONawe KEPULAUAN	741205	WAWONII TENGGARA	7412052004	TONDONGGITO	0,5521	2022
10.108	81	MALUKU	8101	KABUPATEN MALUKU TENGAH	810120	SERAM UTARA BARAT	8101202013	HERLAU PAUNI	0,5521	2022
10.109	81	MALUKU	8108	KABUPATEN MALUKU BARAT DAYA	810803	MNDONA HIERA	8108032008	ROTNAMA	0,5521	2022
10.110	91	PAPUA	9112	KABUPATEN PEGUNUNGAN BINTANG	911202	KIWIROK	9112022001	OKNANGGUL	0,5521	2022
10.111	53	NUSA TENGGARA TIMUR	5316	NAGEKEO	535316	MAUPONGGO	5316042012	WOLOEDE	0,5521	2022
10.112	53	NUSA TENGGARA TIMUR	5305	ALOR	535305	PUREMAN	5305132001	LANGKURU	0,5520	2022
10.113	91	PAPUA	9116	BOVEN DIGOEL	911616	KOUH	9116042007	JAIR	0,5519	2022
10.114	11	ACEH	1102	KABUPATEN ACEH TENGGARA	110207	DARUL HASANAH	1102072005	LAWE STUL	0,5519	2022
10.115	11	ACEH	1107	KABUPATEN PIDIE	110708	KEMBANG TANJONG	1107082025	ARA	0,5519	2022
10.116	11	ACEH	1107	KABUPATEN PIDIE	110713	MUTIARA	1107132009	BLANG TIDIEK	0,5519	2022
10.117	11	ACEH	1107	KABUPATEN PIDIE	110715	PEUKAN BARO	1107152002	COT MEULU	0,5519	2022
10.118	11	ACEH	1107	KABUPATEN PIDIE	110716	PIDIE	1107162036	DALUENG	0,5519	2022
10.119	11	ACEH	1107	KABUPATEN PIDIE	110729	GLUMPANG BARO	1107292012	PULO PANJOE	0,5519	2022
10.120	11	ACEH	1108	KABUPATEN ACEH UTARA	110814	T. JAMBO AYE	1108142040	ALUE PAPEUN	0,5519	2022
10.121	11	ACEH	1111	KABUPATEN BIREUEN	111110	JANGKA	1111102031	PANTE SUKON	0,5519	2022
10.122	11	ACEH	1118	KABUPATEN PIDIE JAYA	111803	JANGKA BUAYA	1118032003	MEUKO MEUGIT	0,5519	2022
10.123	12	SUMATERA UTARA	1202	KABUPATEN TAPANULI UTARA	120205	PAHAE JULU	1202052006	LUMBAN GARAGA	0,5519	2022
10.124	12	SUMATERA UTARA	1203	KABUPATEN TAPANULI SELATAN	120330	TANO TOMBANGAN ANGKOLA	1203302003	PANINDOAN	0,5519	2022
10.125	12	SUMATERA UTARA	1221	KABUPATEN PADANG LAWAS	122108	SOSA	1221082021	RAO-RAO DOLOK	0,5519	2022
10.126	14	RIAU	1401	KABUPATEN KAMPAR	140109	KAMPAR KIRI HULU	1401092003	TANJUNG BELIT SELATAN	0,5519	2022
10.127	14	RIAU	1409	KABUPATEN KUANTAN SINGINGI	140904	KUANTAN HILIR	1409042016	KAMPUNG TENGAH	0,5519	2022
10.128	14	RIAU	1409	KABUPATEN KUANTAN SINGINGI	140910	LOGAS TANAH DARAT	1409102007	TERATAK RENDAH	0,5519	2022
10.129	16	SUMATERA SELATAN	1604	KABUPATEN LAHAT	160406	JARAI	1604062011	TERTAP	0,5519	2022
10.130	16	SUMATERA SELATAN	1604	KABUPATEN LAHAT	160410	LAHAT	1604102035	KEBAN	0,5519	2022
10.131	16	SUMATERA SELATAN	1604	KABUPATEN LAHAT	160416	KIKIM SELATAN	1604162012	KARANG CAHAYA	0,5519	2022
10.132	36	BANTEN	3602	KABUPATEN LEBAK	360225	LEBAKGEDONG	3602252004	BANJARSARI	0,5519	2022
10.133	53	NUSA TENGGARA TIMUR	5303	KABUPATEN TIMOR TENGAH UTARA	530319	INSANA FAFINESU	5303192005	BAUNUAN	0,5519	2022
10.134	63	KALIMANTAN SELATAN	6302	KABUPATEN KOTABARU	630203	PULAU LAUT SELATAN	6302032011	ALLE-ALLE	0,5519	2022
10.135	63	KALIMANTAN SELATAN	6303	KABUPATEN BANJAR	630301	ALUH ALUH	6303012026	SIMPANG WARGA DALAM	0,5519	2022
10.136	63	KALIMANTAN SELATAN	6310	KABUPATEN TANAH BUMBU	631005	KUSAN HULU	6310052002	MANUNTUNG	0,5519	2022



NO	KODE PROVINSI	NAMA PROVINSI	KODE KABUPATEN	NAMA KABUPATEN	KODE KECAMATAN	NAMA KECAMATAN	KODE DESA	NAMA DESA	IDM	TAHUN PRIORITAS TERTINGGAL
10.137	71	SULAWESI UTARA	7105	KABUPATEN MINAHASA SELATAN	710503	RANOYAPO	7105032004	MOPOLO	0,5519	2022
10.138	71	SULAWESI UTARA	7106	KABUPATEN MINAHASA UTARA	710604	WORI	7106042020	NAIN SATU	0,5519	2022
10.139	73	SULAWESI SELATAN	7316	KABUPATEN ENREKANG	731601	MAIWA	7316012022	LABUKU	0,5519	2022
10.140	81	MALUKU	8102	KABUPATEN MALUKU TENGGARA	810217	KEI BESAR UTARA BARAT	8102172007	HANGUR	0,5519	2022
10.141	81	MALUKU	8103	KABUPATEN MALUKU TENGGARA BARAT	810303	WER TAMRIAN	8103032009	ATUBUL DA	0,5519	2022
10.142	82	MALUKU UTARA	8204	KABUPATEN HALMAHERA SELATAN	820403	GANE TIMUR	8204032004	FOYA TOBARU	0,5519	2022
10.143	82	MALUKU UTARA	8204	KABUPATEN HALMAHERA SELATAN	820412	KAYOA SELATAN	8204122001	NGUTE-NGUTE	0,5519	2022
10.144	82	MALUKU UTARA	8204	KABUPATEN HALMAHERA SELATAN	820427	GANE TIMUR TENGAH	8204272005	MATUTING TANJUNG	0,5519	2022
10.145	82	MALUKU UTARA	8204	KABUPATEN HALMAHERA SELATAN	820428	OBI BARAT	8204282004	MANATAHAN	0,5519	2022
10.146	91	PAPUA	9103	KABUPATEN JAYAPURA	910314	NAMBLUONG	9103142003	SANGGAI	0,5519	2022
10.147	11	ACEH	1101	KABUPATEN ACEH SELATAN	110109	TRUMON	1101092013	RAKET	0,5518	2022
10.148	11	ACEH	1102	KABUPATEN ACEH TENGGARA	110210	SEADAM	1102102017	LAWE KINGE LAPTER	0,5518	2022
10.149	11	ACEH	1107	KABUPATEN PIDIE	110703	BATEE	1107032022	NEUHEUN	0,5518	2022
10.150	11	ACEH	1108	KABUPATEN ACEH UTARA	110820	PAYA BAKONG	1108202006	GEULUMPANG PIRAK	0,5518	2022
10.151	11	ACEH	1115	KABUPATEN NAGAN RAYA	111506	SUKA MAKMUE	1115062006	SEUMAMBEK	0,5518	2022
10.152	11	ACEH	1116	KABUPATEN ACEH TAMIANG	111602	BENDAHARA	1116022002	ALUR CANTEK	0,5518	2022
10.153	11	ACEH	1118	KABUPATEN PIDIE JAYA	111806	BANDAR BARU	1118062024	TUHA LADA	0,5518	2022
10.154	12	SUMATERA UTARA	1202	KABUPATEN TAPANULI UTARA	120204	SIPOHOLON	1202042007	TAPIAN NAULI	0,5518	2022
10.155	12	SUMATERA UTARA	1204	KABUPATEN NIAS	120410	IDANOAWO	1204102033	TIGA SERANGKAI MALIWA'A	0,5518	2022
10.156	12	SUMATERA UTARA	1220	KABUPATEN PADANG LAWAS UTARA	122004	PADANG BOLAK	1220042051	TANJUNG TIRAM	0,5518	2022
10.157	16	SUMATERA SELATAN	1604	KABUPATEN LAHAT	160424	TANJUNG SAKTI PUMI	1604242011	PENANDINGAN	0,5518	2022
10.158	53	NUSA TENGGARA TIMUR	5303	KABUPATEN TIMOR TENGAH UTARA	530323	BIBOKI MOENLEU	5303232001	TUNBES	0,5518	2022
10.159	53	NUSA TENGGARA TIMUR	5318	KABUPATEN SUMBA BARAT DAYA	531802	WEWEWA UTARA	5318022012	MAWO MALITI	0,5518	2022
10.160	53	NUSA TENGGARA TIMUR	5319	KABUPATEN MANGGARAI TIMUR	531904	SAMBI RAMPAS	5319042007	LADA MESE	0,5518	2022
10.161	63	KALIMANTAN SELATAN	6307	KABUPATEN HULU SUNGAI TENGAH	630710	BATANG ALAI TIMUR	6307102007	ATIRAN	0,5518	2022
10.162	74	SULAWESI TENGGARA	7402	KABUPATEN KONAWE	740241	WONGGEDUKU BARAT	7402412005	KASUKIA	0,5518	2022
10.163	74	SULAWESI TENGGARA	7409	KABUPATEN KONAWE UTARA	740902	WIWIRANO	7409022006	CULUMBATU	0,5518	2022
10.164	76	SULAWESI BARAT	7602	KABUPATEN MAMUJU	760204	KALUMPANG	7602042013	SANDAPANG	0,5518	2022
10.165	92	PAPUA BARAT	9205	KABUPATEN RAJA AMPAT	920514	WARWARBOMI	9205142001	WARMANAI	0,5518	2022
10.166	92	PAPUA BARAT	9205	RAJA AMPAT	929205	MISOO BARAT	9205162003	BIGA	0,5517	2022
10.167	15	JAMBI	1508	KABUPATEN BUNGO	150807	LIMBUR LUBUK MENGUANG	1508072003	PAUH AGUNG	0,5517	2022
10.168	76	SULAWESI BARAT	7604	KABUPATEN POLEWALI MANDAR	760411	LIMBORO	7604112008	RENGGEANG	0,5517	2022
10.169	33	JAWA TENGAH	3328	KABUPATEN TEGAL	332804	BALAPULANG	3328042007	DANAREJA	0,5517	2022
10.170	12	SUMATERA UTARA	1201	KABUPATEN TAPANULI TENGAH	120102	SORKAM	1201022005	FAJAR	0,5516	2022
10.171	12	SUMATERA UTARA	1206	KABUPATEN KARO	120614	DOLAT RAYAT	1206142004	MELAS	0,5516	2022
10.172	12	SUMATERA UTARA	1213	KABUPATEN MANDAILING NATAL	121310	TAMBANGAN	1213102018	PASTAP JULU	0,5516	2022
10.173	16	SUMATERA SELATAN	1604	KABUPATEN LAHAT	160415	MULAK ULU	1604152020	PENGENTAAN	0,5516	2022
10.174	53	NUSA TENGGARA TIMUR	5302	KABUPATEN TIMOR TENGAH SELATAN	530220	KOT OLIN	5302202005	NUALUNAT	0,5516	2022
10.175	53	NUSA TENGGARA TIMUR	5308	KABUPATEN ENDE	530813	KOTA BARU	5308132013	LISELANDE	0,5516	2022
10.176	53	NUSA TENGGARA TIMUR	5311	KABUPATEN SUMBA TIMUR	531114	KAHAUNGU ETI	5311142009	MAURAMBA	0,5516	2022
10.177	61	KALIMANTAN BARAT	6105	KABUPATEN SINTANG	610508	KAYAN HILIR	6105082024	LINGGAM PERMAI	0,5516	2022
10.178	74	SULAWESI TENGGARA	7405	KABUPATEN KONAWE SELATAN	740515	MOWILA	7405152011	PUDAHOA	0,5516	2022
10.179	81	MALUKU	8107	KABUPATEN KEPULAUAN ARU	810706	SIR-SIR	8107062010	GODA-GODA	0,5516	2022
10.180	91	PAPUA	9106	KABUPATEN BIAK NUMFOR	910603	BIAK TIMUR	9106032033	INOFI	0,5516	2022
10.181	91	PAPUA	9118	ASMAT	911818	AGATS	9118182013	KAYE	0,5516	2022
10.182	91	PAPUA	9118	ASMAT	911818	AKAT	9118042004	MENEPSIMNI	0,5516	2022
10.183	91	PAPUA	9118	ASMAT	911818	SAWA ERMA	9118032006	ERMA	0,5516	2022
10.184	91	PAPUA	9106	BIAK NUMFOR	919106	BIAK TIMUR	9106032038	AFEFO	0,5516	2022
10.185	91	PAPUA	9106	BIAK NUMFOR	919106	BIAK TIMUR	9106032039	INMDI	0,5516	2022
10.186	91	PAPUA	9106	BIAK NUMFOR	919106	BIAK TIMUR	9106032005	KAJASI	0,5516	2022
10.187	91	PAPUA	9106	BIAK NUMFOR	919106	BIAK TIMUR	9106032037	WADERBO	0,5516	2022
10.188	92	PAPUA BARAT	9208	KAIMANA	929208	TELUK ARGUNI ATAS	9208032029	TUGUMAWA	0,5516	2022
10.189	92	PAPUA BARAT	9202	MANOKWARI	929202	MASNI	9202052034	KOYANI	0,5516	2022
10.190	11	ACEH	1116	KABUPATEN ACEH TAMIANG	111601	MANYAK PAYED	1116012022	LHOK MEDANG ARA	0,5516	2022
10.191	12	SUMATERA UTARA	1220	KABUPATEN PADANG LAWAS UTARA	122002	DOLOK	1220022071	GUMARUNTAR	0,5516	2022
10.192	15	JAMBI	1507	KABUPATEN TANJUNG JABUNG TIMUR	150711	BERBAK	1507112004	SUNGAI RAMBUT	0,5516	2022



NO	KODE PROVINSI	NAMA PROVINSI	KODE KABUPATEN	NAMA KABUPATEN	KODE KECAMATAN	NAMA KECAMATAN	KODE DESA	NAMA DESA	IDM	TAHUN PRIORITAS TERTINGGAL
10.193	18	LAMPUNG	1809	KABUPATEN PESAWARAN	180906	PUNDUH PIDADA	1809062019	PULAU LEGUNDI	0,5516	2022
10.194	36	BANTEN	3602	KABUPATEN LEBAK	360209	BANJARSARI	3602092018	KADUHAUK	0,5516	2022
10.195	61	KALIMANTAN BARAT	6105	KABUPATEN SINTANG	610504	KETUNGAU HILIR	6105042017	BETUNG PERMAI	0,5516	2022
10.196	76	SULAWESI BARAT	7603	KABUPATEN MAMASA	760301	MAMBI	7603012019	SENDANA	0,5516	2022
10.197	81	MALUKU	8106	KABUPATEN SERAM BAGIAN BARAT	810608	HUAMUAL	8106082002	LOKKI	0,5516	2022
10.198	92	PAPUA BARAT	9205	KABUPATEN RAJA AMPAT	920523	SUPNIN	9205232003	DUBER	0,5516	2022
10.199	62	KALIMANTAN TENGAH	6212	MURUNG RAYA	621212	LAUNG TUHUP	6212032013	DIRUNG PINANG	0,5516	2022
10.200	91	PAPUA	9125	PUNCAK	919125	OGAMANIM	9125122005	ONOP	0,5516	2022
10.201	11	ACEH	1101	KABUPATEN ACEH SELATAN	110109	TRUMON	1101092012	KUTA PADANG	0,5514	2022
10.202	11	ACEH	1111	KABUPATEN BIREUEN	111111	SIMPANG MAMPLAM	1111112039	LHOK MANE	0,5514	2022
10.203	12	SUMATERA UTARA	1204	KABUPATEN NIAS	120411	BAWOLATO	1204112006	HILIALAWA	0,5514	2022
10.204	12	SUMATERA UTARA	1207	KABUPATEN DELI SERDANG	120703	SIBOLANGIT	1207032016	PUANGAJA	0,5514	2022
10.205	12	SUMATERA UTARA	1214	KABUPATEN NIAS SELATAN	121430	PULAU-PULAU BATU UTARA	1214302007	TELUK LIMO	0,5514	2022
10.206	14	RIAU	1410	KABUPATEN KEPULAUAN MERANTI	141003	RANGSANG	1410032017	WONOSARI	0,5514	2022
10.207	16	SUMATERA SELATAN	1609	KABUPATEN OGAN KOMERING ULU SELATAN	160910	KISAM TINGGI	1609102007	BANDAR ALAM LAMA	0,5514	2022
10.208	18	LAMPUNG	1805	KABUPATEN TULANG BAWANG	180511	GEDUNG MENENG	1805112014	GUNUNG TAPA ILIR	0,5514	2022
10.209	64	KALIMANTAN TIMUR	6407	KABUPATEN KUTAI BARAT	640718	MOOK MANAAR BULATN	6407182003	GEMURUH	0,5514	2022
10.210	74	SULAWESI TENGGARA	7408	KABUPATEN KOLAKA UTARA	740810	PAKUE TENGAH	7408102001	LANIPA	0,5514	2022
10.211	76	SULAWESI BARAT	7602	KABUPATEN MAMUJU	760211	TOMMO	7602112003	BUANA SAKTI	0,5514	2022
10.212	33	JAWA TENGAH	3302	KABUPATEN BANYUMAS	330215	GUMELAR	3302152010	SAMUDRA KULON	0,5514	2022
10.213	92	PAPUA BARAT	9208	KAIMANA	929208	KAIMANA	9208012016	JARATI	0,5514	2022
10.214	65	KALIMANTAN UTARA	6502	MALINAU	656502	KAYAN SELATAN	6502102003	LIDUNG PAYAU	0,5513	2022
10.215	92	PAPUA BARAT	9208	KAIMANA	929208	KAIMANA	9208012017	SARA	0,5513	2022
10.216	11	ACEH	1115	KABUPATEN NAGAN RAYA	111505	DARUL MAKMUR	1115052015	KAYEE UNOE	0,5513	2022
10.217	11	ACEH	1175	KOTA SUBULUSSALAM	117503	RUNDENG	1175032012	HARAPAN BARU	0,5513	2022
10.218	12	SUMATERA UTARA	1204	KABUPATEN NIAS	120420	HILISERANGKAI	1204202002	LOLOFAOSO LALAI	0,5513	2022
10.219	12	SUMATERA UTARA	1212	KABUPATEN TOBA SAMOSIR	121201	BALIGE	1212012029	BONAN DOLOK I	0,5513	2022
10.220	12	SUMATERA UTARA	1223	KABUPATEN LABUHANBATU UTARA	122308	KUALUH SELATAN	1223082010	SIMANGALAM	0,5513	2022
10.221	14	RIAU	1401	KABUPATEN KAMPAR	140108	KAMPAR KIRI HILIR	1401082002	MENTULIK	0,5513	2022
10.222	14	RIAU	1403	KABUPATEN BENGKALIS	140312	SIK KECIL	1403122012	SUMBER JAYA	0,5513	2022
10.223	16	SUMATERA SELATAN	1606	KABUPATEN MUSI BANYUASIN	160606	BABAT TOMAN	1606062004	BERUGE	0,5513	2022
10.224	53	NUSA TENGGARA TIMUR	5313	KABUPATEN LEMBATA	531306	OMESURI	5313062013	LEUDANUNG	0,5513	2022
10.225	61	KALIMANTAN BARAT	6107	KABUPATEN BENGKAYANG	610705	SELUAS	6107052006	SETANGAU JAYA	0,5513	2022
10.226	62	KALIMANTAN TENGAH	6207	KABUPATEN SERUYAN	620710	SULING TAMBUN	6207102005	TUMBANG SALAU	0,5513	2022
10.227	63	KALIMANTAN SELATAN	6303	KABUPATEN BANJAR	630308	SIMPANG EMPAT	6303082021	SUNGAI BARU	0,5513	2022
10.228	71	SULAWESI UTARA	7102	KABUPATEN MINAHASA	710220	KAKAS BARAT	7102202010	BUKIT TINGGI	0,5513	2022
10.229	73	SULAWESI SELATAN	7324	KABUPATEN LUWU TIMUR	732406	WOTU	7324062009	BAHARI	0,5513	2022
10.230	75	GORONTALO	7505	KABUPATEN GORONTALO UTARA	750507	TOMOLITO	7505072005	LEYAO	0,5513	2022
10.231	82	MALUKU UTARA	8201	KABUPATEN HALMAHERA BARAT	820101	JAILOLO	8201012015	LOLORY	0,5513	2022
10.232	16	SUMATERA SELATAN	1608	KABUPATEN OGAN KOMERING ULU TIMUR	160808	SEMENDAWAI SUKU III	1608082025	MUJO RAHAYU	0,5512	2022
10.233	62	KALIMANTAN TENGAH	6203	KABUPATEN KAPUAS	620305	KAPUAS BARAT	6203052012	BASUTA RAYA	0,5512	2022
10.234	91	PAPUA	9103	KABUPATEN JAYAPURA	910312	EBUNGFAO	9103122001	EBUNGFA	0,5512	2022
10.235	11	ACEH	1107	KABUPATEN PIDIE	110716	PIDIE	1107162057	RAYA UTEU	0,5511	2022
10.236	11	ACEH	1108	KABUPATEN ACEH UTARA	110817	COT GIREK	1108172002	LHOK MEURBO	0,5511	2022
10.237	16	SUMATERA SELATAN	1601	KABUPATEN OGAN KOMERING ULU	160121	SEMIDANG AJI	1601212005	SUKA MERINDU	0,5511	2022
10.238	11	ACEH	1105	KABUPATEN ACEH BARAT	110501	JOHAN PAHWALAN	1105012021	SUAK SIGADENG	0,5511	2022
10.239	12	SUMATERA UTARA	1202	KABUPATEN TAPANULI UTARA	120213	PANGARIBUAN	1202132005	LUMBAN SIREGAR	0,5511	2022
10.240	12	SUMATERA UTARA	1210	KABUPATEN LABUHANBATU	121018	PANAI TENGAH	1210182009	TELAGA SUKA	0,5511	2022
10.241	12	SUMATERA UTARA	1220	KABUPATEN PADANG LAWAS UTARA	122002	DOLOK	1220022083	AEK TANGGA	0,5511	2022
10.242	15	JAMBI	1501	KABUPATEN KERINCI	150104	SITINJAU LAUT	1501042025	PONDOK BERINGIN	0,5511	2022
10.243	16	SUMATERA SELATAN	1610	KABUPATEN OGAN ILIR	161004	INDRALAYA	1610042029	TUNAS AUR	0,5511	2022
10.244	16	SUMATERA SELATAN	1613	KABUPATEN MUSI RAWAS UTARA	161302	RAWAS ULU	1613022008	SUNGAI KIJANG	0,5511	2022
10.245	32	JAWA BARAT	3205	KABUPATEN GARUT	320523	BANJARWANGI	3205232005	TALAGASARI	0,5511	2022
10.246	32	JAWA BARAT	3206	KABUPATEN TASIKMALAYA	320611	BOJONGGAMBIR	3206112006	CAMPKASARI	0,5511	2022
10.247	32	JAWA BARAT	3214	KABUPATEN PURWAKARTA	321414	CIBATU	3214142007	CIKADU	0,5511	2022
10.248	62	KALIMANTAN TENGAH	6210	KABUPATEN GUNUNG MAS	621009	MIRI MANASA	6210092008	TUMBANG LAPAN	0,5511	2022



NO	KODE PROVINSI	NAMA PROVINSI	KODE KABUPATEN	NAMA KABUPATEN	KODE KECAMATAN	NAMA KECAMATAN	KODE DESA	NAMA DESA	IDM	TAHUN PRIORITAS TERTINGGAL
10.249	65	KALIMANTAN UTARA	6503	KABUPATEN NUNUKAN	650315	LUMBI OGONG	6503152009	SAMUNTI	0,5511	2022
10.250	74	SULAWESI TENGGARA	7409	KABUPATEN KONAWE UTARA	740901	ASERA	7409012036	ALAA WANGGUDU	0,5511	2022
10.251	75	GORONTALO	7505	KABUPATEN GORONTALO UTARA	750504	SUMALATA	7505042020	HUTAKALO	0,5511	2022
10.252	33	JAWA TENGAH	3317	KABUPATEN REMBANG	331702	BULU	3317022013	JUKUNG	0,5511	2022
10.253	35	JAWA TIMUR	3528	KABUPATEN PAMEKASAN	352802	PADEMAWU	3528022007	BUDDIH	0,5511	2022
10.254	92	PAPUA BARAT	9207	TELUK WONDAMA	920707	WONDIBOY	9207042015	KAIBI	0,5510	2022
10.255	11	ACEH	1105	KABUPATEN ACEH BARAT	110512	PANTON REU	1105122005	SIBINTANG	0,5510	2022
10.256	11	ACEH	1106	KABUPATEN ACEH BESAR	110603	INDRAPURI	1106032013	MEUREU ULEE TITIE	0,5510	2022
10.257	11	ACEH	1116	KABUPATEN ACEH TAMIANG	111602	BENDAHARA	1116022008	KUALA GENTING	0,5510	2022
10.258	12	SUMATERA UTARA	1207	KABUPATEN DELI SERDANG	120709	BANGUN PURBA	1207092032	URUNG GANJANG	0,5510	2022
10.259	12	SUMATERA UTARA	1214	KABUPATEN NIAS SELATAN	121426	SOMAMBAWA	1214262012	GABUNGAN TASUA	0,5510	2022
10.260	12	SUMATERA UTARA	1220	KABUPATEN PADANG LAWAS UTARA	122003	HALONGONAN	1220032019	BARGOT TOPONG JULU	0,5510	2022
10.261	15	JAMBI	1507	KABUPATEN TANJUNG JABUNG TIMUR	150704	RANTAU RASAU	1507042015	PEMATANG MAYAN	0,5510	2022
10.262	16	SUMATERA SELATAN	1601	KABUPATEN OGAN KOMERING ULU	160121	SEMIDANG AJI	1601212020	PANAI MAKMUR	0,5510	2022
10.263	16	SUMATERA SELATAN	1609	KABUPATEN OGAN KOMERING ULU SELATAN	160915	SUNGAI ARE	1609152008	SEDAU JAYA	0,5510	2022
10.264	18	LAMPUNG	1805	KABUPATEN TULANG BAWANG	180518	RAWA JITU TIMUR	1805182006	BUMI SENTOSA	0,5510	2022
10.265	32	JAWA BARAT	3215	KABUPATEN KARAWANG	321524	BANYUSARI	3215242001	GEMBONGAN	0,5510	2022
10.266	36	BANTEN	3601	KABUPATEN PANDEGLANG	360117	MANDALAWANGI	3601172011	PANJANGJAYA	0,5510	2022
10.267	36	BANTEN	3604	KABUPATEN SERANG	360413	TIRTAYASA	3604132013	KEBUYUTAN	0,5510	2022
10.268	53	NUSA TENGGARA TIMUR	5301	KABUPATEN KUPANG	530111	TAKARI	5301112008	TUAPANAF	0,5510	2022
10.269	53	NUSA TENGGARA TIMUR	5301	KABUPATEN KUPANG	530116	NEKAMESE	5301162008	BONE	0,5510	2022
10.270	53	NUSA TENGGARA TIMUR	5302	KABUPATEN TIMOR TENGAH SELATAN	530221	KUALIN	5302212005	TOINEKE	0,5510	2022
10.271	53	NUSA TENGGARA TIMUR	5318	KABUPATEN SUMBA BARAT DAYA	531808	KODI UTARA	5318082021	LIMBU KEMBE	0,5510	2022
10.272	64	KALIMANTAN TIMUR	6408	KABUPATEN KUTAI TIMUR	640802	MUARA WAHAU	6408022005	DIAQ LAY	0,5510	2022
10.273	72	SULAWESI TENGAH	7206	KABUPATEN MOROWALI	720606	BUNGKU SELATAN	7206062007	KOBURU	0,5510	2022
10.274	72	SULAWESI TENGAH	7207	KABUPATEN BANGGAI KEPULAUAN	720705	LIANG	7207052002	BINUNTULI	0,5510	2022
10.275	73	SULAWESI SELATAN	7316	KABUPATEN ENREKANG	731602	ENREKANG	7316022018	ROSOAN	0,5510	2022
10.276	73	SULAWESI SELATAN	7317	KABUPATEN LUWU	731710	LAROMPONG SELATAN	7317102009	DADEKO	0,5510	2022
10.277	74	SULAWESI TENGGARA	7402	KABUPATEN KONAWE	740219	WONGGEDUKU	7402192029	TETEWONUA	0,5510	2022
10.278	74	SULAWESI TENGGARA	7406	KABUPATEN BOMBANA	740609	RAROWATU UTARA	7406092006	MARGA JAYA	0,5510	2022
10.279	74	SULAWESI TENGGARA	7407	KABUPATEN WAKATOBI	740701	WANGI-WANGI	7407012032	POOKAMBIA	0,5510	2022
10.280	82	MALUKU UTARA	8201	KABUPATEN HALMAHERA BARAT	820109	SAHU TIMUR	8201092007	AKETOLA	0,5510	2022
10.281	82	MALUKU UTARA	8203	KABUPATEN HALMAHERA UTARA	820321	KAO BARAT	8203212004	TOLIWANG	0,5510	2022
10.282	82	MALUKU UTARA	8206	KABUPATEN HALMAHERA TIMUR	820601	WASILE	8206012016	BULAPAPO	0,5510	2022
10.283	91	PAPUA	9103	KABUPATEN JAYAPURA	910302	SENTANI TIMUR	9103022004	ASEI BESAR	0,5510	2022
10.284	33	JAWA TENGAH	3306	KABUPATEN PURWOREJO	330613	BRUNO	3306132009	BRONDONG	0,5510	2022
10.285	62	KALIMANTAN TENGAH	6202	KOTAWARINGIN TIMUR	620202	BUKIT SANTUAI	6202152006	TUMBANG GETAS	0,5510	2022
10.286	11	ACEH	1109	KABUPATEN SIMEULUE	110905	TELUK DALAM	1109052007	SAMBAI	0,5508	2022
10.287	12	SUMATERA UTARA	1214	KABUPATEN NIAS SELATAN	121420	HURUNA	1214202005	SIFAOROASI	0,5508	2022
10.288	14	RIAU	1410	KABUPATEN KEPULAUAN MERANTI	141008	TASIK PUTRI PUYU	1410082008	TANJUNG PISANG	0,5508	2022
10.289	16	SUMATERA SELATAN	1608	KABUPATEN OGAN KOMERING ULU TIMUR	160814	SEMENDAWAI BARAT	1608142008	KANGKUNG	0,5508	2022
10.290	16	SUMATERA SELATAN	1611	KABUPATEN EMPAT LAWANG	161107	PASEMAH AIR KERUH	1611072011	MUARA RUNGGA	0,5508	2022
10.291	17	BENGKULU	1709	KABUPATEN BENGKULU TENGAH	170906	TABA PENANJUNG	1709062009	SURAU	0,5508	2022
10.292	18	LAMPUNG	1803	KABUPATEN LAMPUNG UTARA	180306	ABUNG BARAT	1803062005	TANJUNG HARTA	0,5508	2022
10.293	36	BANTEN	3602	KABUPATEN LEBAK	360204	CIPANAS	3602042010	SUKASARI	0,5508	2022
10.294	36	BANTEN	3602	KABUPATEN LEBAK	360205	MUNCANG	3602052012	SUKANAGARA	0,5508	2022
10.295	53	NUSA TENGGARA TIMUR	5316	KABUPATEN NAGEKEO	531602	NANGARORO	5316022013	WOEDOA	0,5508	2022
10.296	53	NUSA TENGGARA TIMUR	5318	KABUPATEN SUMBA BARAT DAYA	531804	WEWEWA BARAT	5318042008	KALIMBU TILLU	0,5508	2022
10.297	53	NUSA TENGGARA TIMUR	5318	KABUPATEN SUMBA BARAT DAYA	531810	WEWEWA TENGAH	5318102018	LIMBU WATU	0,5508	2022
10.298	61	KALIMANTAN BARAT	6104	KABUPATEN KETAPANG	610413	TUMBANG TITI	6104132036	TANJUNG MALOI	0,5508	2022
10.299	61	KALIMANTAN BARAT	6106	KABUPATEN KAPUAS HULU	610618	KALIS	6106182013	TAPANG DA'AN	0,5508	2022
10.300	61	KALIMANTAN BARAT	6112	KABUPATEN KUBU RAYA	611205	BATU AMPAR	6112052006	TASIK MALAYA	0,5508	2022
10.301	63	KALIMANTAN SELATAN	6307	KABUPATEN HULU SUNGAI TENGAH	630701	HARUYAN	6307012011	MANGUNANG	0,5508	2022
10.302	72	SULAWESI TENGAH	7206	KABUPATEN MOROWALI	720606	BUNGKU SELATAN	7206062015	PADABALE	0,5508	2022
10.303	82	MALUKU UTARA	8203	KABUPATEN HALMAHERA UTARA	820308	MALIFUT	8203082011	TAGONO	0,5508	2022
10.304	91	PAPUA	9111	KABUPATEN KEEROM	911106	ARSO TIMUR	9111062014	KIKERE	0,5508	2022



NO	KODE PROVINSI	NAMA PROVINSI	KODE KABUPATEN	NAMA KABUPATEN	KODE KECAMATAN	NAMA KECAMATAN	KODE DESA	NAMA DESA	IDM	TAHUN PRIORITAS TERTINGGAL
10.305	33	JAWA TENGAH	3326	KABUPATEN PEKALONGAN	332602	PANINGGARAN	3326022011	DOMIYANG	0,5508	2022
10.306	11	ACEH	1102	KABUPATEN ACEH TENGGARA	110207	DARUL HASANAH	1102072009	TANJUNG MUDA	0,5508	2022
10.307	11	ACEH	1107	KABUPATEN PIDIE	110708	KEMBANG TANJONG	1107082027	KRUENG DHOE	0,5508	2022
10.308	12	SUMATERA UTARA	1213	KABUPATEN MANDAILING NATAL	121312	MUARA SIPONGI	1213122016	TAMIANG MUDO	0,5508	2022
10.309	12	SUMATERA UTARA	1213	KABUPATEN MANDAILING NATAL	121312	MUARA SIPONGI	1213122020	TANJUNG MEDAN	0,5508	2022
10.310	16	SUMATERA SELATAN	1609	KABUPATEN OGAN KOMERING ULU SELATAN	160902	PULAU BERINGIN	1609022012	TANJUNG BULAN	0,5508	2022
10.311	64	KALIMANTAN TIMUR	6411	KABUPATEN MAHAKAM ULU	641102	LONG HUBUNG	6411022011	LONG HUBUNG ULU	0,5508	2022
10.312	73	SULAWESI SELATAN	7310	KABUPATEN PANGKAJENE KEPULAUAN	731002	LIUKANG KALMAS	7310022004	KANYURANG	0,5508	2022
10.313	74	SULAWESI TENGGARA	7403	KABUPATEN MUNA	740330	KONTU KOWUNA	7403302005	KONTU KOWUNA	0,5508	2022
10.314	76	SULAWESI BARAT	7601	KABUPATEN MAMUJU UTARA	760110	BAMBAIRA	7601102003	TAMPAURE	0,5508	2022
10.315	11	ACEH	1108	KABUPATEN ACEH UTARA	110821	NIBONG	1108212001	NIBONG BAROH	0,5507	2022
10.316	11	ACEH	1115	KABUPATEN NAGAN RAYA	111503	SEUNAGAN TIMUR	1115032025	BLANG PREH	0,5507	2022
10.317	16	SUMATERA SELATAN	1604	KABUPATEN LAHAT	160412	PAJAR BULAN	1604122012	TALANG PADANG TINGGI	0,5507	2022
10.318	16	SUMATERA SELATAN	1607	KABUPATEN BANYUASIN	160707	MUARA PADANG	1607072002	TANJUNGBARU	0,5507	2022
10.319	36	BANTEN	3604	KABUPATEN SERANG	360432	MANCAK	3604322005	CIKEDUNG	0,5507	2022
10.320	61	KALIMANTAN BARAT	6106	KABUPATEN KAPUAS HULU	610618	KALIS	6106182016	RIBANG KADENG	0,5507	2022
10.321	63	KALIMANTAN SELATAN	6302	KABUPATEN KOTABARU	630220	PULAU LAUT KEPULAUAN	6302202008	TELUK KEMUNING	0,5507	2022
10.322	63	KALIMANTAN SELATAN	6304	KABUPATEN BARITO KUALA	630411	KURIPAN	6304112001	JAMBU BARU	0,5507	2022
10.323	82	MALUKU UTARA	8201	KABUPATEN HALMAHERA BARAT	820101	JAILOLO	8201012006	GALALA	0,5507	2022
10.324	35	JAWA TIMUR	3514	KABUPATEN PASURUAN	351402	TUTUR	3514022006	GENDRO	0,5507	2022
10.325	92	PAPUA BARAT	9202	MANOKWARI	920202	TANAH RUBUH	9202172016	IMBOITI	0,5506	2022
10.326	62	KALIMANTAN TENGAH	6202	KOTAWARINGIN TIMUR	620202	BUKIT SANTUAI	6202152013	TUMBANG BATU	0,5506	2022
10.327	62	KALIMANTAN TENGAH	6202	KOTAWARINGIN TIMUR	620202	BUKIT SANTUAI	6202152009	TUMBANG KANIA	0,5506	2022
10.328	11	ACEH	1104	KABUPATEN ACEH TENGAH	110413	CELALA	1104132009	MAKMUR	0,5506	2022
10.329	11	ACEH	1108	KABUPATEN ACEH UTARA	110804	LHOKSUKON	1108042021	MANCANG	0,5506	2022
10.330	11	ACEH	1108	KABUPATEN ACEH UTARA	110804	LHOKSUKON	1108042042	MEUNASAH GEUMATA	0,5506	2022
10.331	11	ACEH	1108	KABUPATEN ACEH UTARA	110810	SYAMTALIRA ARON	1108102009	CIBREK TUNONG	0,5506	2022
10.332	11	ACEH	1108	KABUPATEN ACEH UTARA	110814	T. JAMBO AYE	1108142037	BIARA TIMUR	0,5506	2022
10.333	11	ACEH	1111	KABUPATEN BIREUEN	111109	JULI	1111092007	ALUE UNOE	0,5506	2022
10.334	11	ACEH	1114	KABUPATEN ACEH JAYA	111402	KRUENG SABEE	1114022015	ALUE THO	0,5506	2022
10.335	12	SUMATERA UTARA	1214	KABUPATEN NIAS SELATAN	121420	HURUNA	1214202002	BAWOHOSI	0,5506	2022
10.336	14	RIAU	1401	KABUPATEN KAMPAR	140104	XIII KOTO KAMPAR	1401042006	BALUNG	0,5506	2022
10.337	14	RIAU	1401	KABUPATEN KAMPAR	140108	KAMPAR KIRI HILIR	1401082007	GADING PERMAI	0,5506	2022
10.338	15	JAMBI	1503	KABUPATEN SAROLANGUN	150301	BATANG ASAI	1503012010	LUBUK BANGKAR	0,5506	2022
10.339	15	JAMBI	1503	KABUPATEN SAROLANGUN	150301	BATANG ASAI	1503012023	PANIBAN BARU	0,5506	2022
10.340	16	SUMATERA SELATAN	1608	KABUPATEN OGAN KOMERING ULU TIMUR	160806	MADANG SUKU II	1608062001	KARANG NEGARA	0,5506	2022
10.341	18	LAMPUNG	1808	KABUPATEN WAY KANAN	180807	NEGERI AGUNG	1808072014	WAY LIMAU	0,5506	2022
10.342	36	BANTEN	3602	KABUPATEN LEBAK	360202	PANGGARANGAN	3602022011	MEKARJAYA	0,5506	2022
10.343	53	NUSA TENGGARA TIMUR	5303	KABUPATEN TIMOR TENGAH UTARA	530312	MUSI	5303122004	AINAN	0,5506	2022
10.344	53	NUSA TENGGARA TIMUR	5307	KABUPATEN SIKKA	530710	KEWAPANTE	5307102007	KOPONG	0,5506	2022
10.345	53	NUSA TENGGARA TIMUR	5308	KABUPATEN ENDE	530803	ENDE	5308032025	JEJARAJA	0,5506	2022
10.346	53	NUSA TENGGARA TIMUR	5310	KABUPATEN MANGGARAI	531001	WAE RII	5310012001	SATAR NGKELING	0,5506	2022
10.347	53	NUSA TENGGARA TIMUR	5310	KABUPATEN MANGGARAI	531018	SATAR MESE UTARA	5310182010	RUANG	0,5506	2022
10.348	61	KALIMANTAN BARAT	6106	KABUPATEN KAPUAS HULU	610603	EMBALOH HILIR	6106032006	LAWIK	0,5506	2022
10.349	61	KALIMANTAN BARAT	6106	KABUPATEN KAPUAS HULU	610609	SELIMBAU	6106092002	GUDANG HILIR	0,5506	2022
10.350	62	KALIMANTAN TENGAH	6205	KABUPATEN BARITO UTARA	620503	GUNUNG PUREI	6205032004	MUARA MEA	0,5506	2022
10.351	62	KALIMANTAN TENGAH	6211	KABUPATEN PULANG PISAU	621104	BANAMA TINGANG	6211042003	LAWANG URU	0,5506	2022
10.352	63	KALIMANTAN SELATAN	6302	KABUPATEN KOTABARU	630203	PULAU LAUT SELATAN	6302032013	SUNGAI BULAN	0,5506	2022
10.353	63	KALIMANTAN SELATAN	6309	KABUPATEN TABALONG	630911	JARO	6309112006	LANO	0,5506	2022
10.354	63	KALIMANTAN SELATAN	6310	KABUPATEN TANAH BUMBU	631002	KUSAN HILIR	6310022020	TANETTE	0,5506	2022
10.355	72	SULAWESI TENGAH	7201	KABUPATEN BANGGAI	720107	PAGIMANA	7201072016	LAMO	0,5506	2022
10.356	73	SULAWESI SELATAN	7317	KABUPATEN LUWU	731719	SULI BARAT	7317192008	KALADI DARUSSALAM	0,5506	2022
10.357	73	SULAWESI SELATAN	7322	KABUPATEN LUWU UTARA	732201	MALANGKE	7322012007	TINGKARA	0,5506	2022
10.358	73	SULAWESI SELATAN	7326	KABUPATEN TORAJA UTARA	732610	BALUSU	7326102003	BALUSU AO GADING	0,5506	2022
10.359	74	SULAWESI TENGGARA	7402	KABUPATEN KONAWE	740218	UEPAI	7402182018	PANGGULAWU	0,5506	2022
10.360	74	SULAWESI TENGGARA	7405	KABUPATEN KONAWE SELATAN	740509	KOLONO	7405092009	MONDOE JAYA	0,5506	2022



NO	KODE PROVINSI	NAMA PROVINSI	KODE KABUPATEN	NAMA KABUPATEN	KODE KECAMATAN	NAMA KECAMATAN	KODE DESA	NAMA DESA	IDM	TAHUN PRIORITAS TERTINGGAL
10.361	74	SULAWESI TENGGARA	7405	KABUPATEN KONAWE SELATAN	740515	MOWILA	7405152015	WANUAKONGGA	0.5506	2022
10.362	33	JAWA TENGAH	3323	KABUPATEN TEMANGGUNG	332301	BULU	3323012019	PENGILON	0.5506	2022
10.363	65	KALIMANTAN UTARA	6503	NUNUKAN	656503	KRAYAN SELATAN	6503072001	LONG PASIA	0.5505	2022
10.364	11	ACEH	1101	KABUPATEN ACEH SELATAN	110105	MEUKEK	1101052021	ALUE MEUTUAH	0.5505	2022
10.365	11	ACEH	1102	KABUPATEN ACEH TENGGARA	110212	KETAMBE	1102122002	LAWE PENANGGALAN	0.5505	2022
10.366	11	ACEH	1103	KABUPATEN ACEH TIMUR	110307	PEUREULAK	1103072016	BANDRONG	0.5505	2022
10.367	11	ACEH	1104	KABUPATEN ACEH TENGAH	110407	PEGASING	1104072032	JEJEM	0.5505	2022
10.368	11	ACEH	1107	KABUPATEN PIDIE	110714	PADANG TIJI	1107142037	MUKEE BEURABO	0.5505	2022
10.369	11	ACEH	1108	KABUPATEN ACEH UTARA	110807	MEURAH MULIA	1108072015	REUDEUP	0.5505	2022
10.370	11	ACEH	1108	KABUPATEN ACEH UTARA	110812	TANAH LUAS	1108122024	SERBA JAMAN	0.5505	2022
10.371	11	ACEH	1108	KABUPATEN ACEH UTARA	110812	TANAH LUAS	1108122034	CIBREK	0.5505	2022
10.372	11	ACEH	1108	KABUPATEN ACEH UTARA	110820	PAYA BAKONG	1108202013	PEUREUPOK	0.5505	2022
10.373	11	ACEH	1111	KABUPATEN BIREUEN	111117	KUTA BLANG	1111172021	BLANG PANJO	0.5505	2022
10.374	12	SUMATERA UTARA	1210	KABUPATEN LABUHANBATU	121009	BILAH HULU	1210092023	S-5 AEK NABARA	0.5505	2022
10.375	12	SUMATERA UTARA	1214	KABUPATEN NIAS SELATAN	121412	TOMA	1214122011	HILIASI	0.5505	2022
10.376	12	SUMATERA UTARA	1218	KABUPATEN SERDANG BEDAGAI	121814	PEGAJAHAN	1218142011	TANJUNG PUTUS	0.5505	2022
10.377	12	SUMATERA UTARA	1221	KABUPATEN PADANG LAWAS	122102	BARUMUN TENGAH	1221022067	PARAN NAPA JAE	0.5505	2022
10.378	15	JAMBI	1503	KABUPATEN SAROLANGUN	150301	BATANG ASAI	1503012001	TAMBAK RATU	0.5505	2022
10.379	15	JAMBI	1507	KABUPATEN TANJUNG JABUNG TIMUR	150702	NIPAH PANJANG	1507022006	SUNGAI RAYA	0.5505	2022
10.380	16	SUMATERA SELATAN	1601	KABUPATEN OGAN KOMERING ULU	160128	LENGKITI	1601282009	SEGARA KEMBANG	0.5505	2022
10.381	16	SUMATERA SELATAN	1604	KABUPATEN LAHAT	160425	GUMAY ULU	1604252006	SIMPUR	0.5505	2022
10.382	16	SUMATERA SELATAN	1609	KABUPATEN OGAN KOMERING ULU SELATAN	160913	WARKUK RANAU SELATAN	1609132005	GUNUNG AJI	0.5505	2022
10.383	17	BENGKULU	1704	KABUPATEN KAUR	170410	LUAS	1704102009	TUGUK	0.5505	2022
10.384	18	LAMPUNG	1806	KABUPATEN TANGGAMUS	180627	BULOK	1806272006	GUNUNG TERANG	0.5505	2022
10.385	18	LAMPUNG	1807	KABUPATEN LAMPUNG TIMUR	180724	MARGA SEKAMPUNG	1807242002	BATU BADAK	0.5505	2022
10.386	52	NUSA TENGGARA BARAT	5204	KABUPATEN SUMBAWA	520407	BATU LANTEH	5204072002	TANGKAM PULIT	0.5505	2022
10.387	53	NUSA TENGGARA TIMUR	5303	KABUPATEN TIMOR TENGAH UTARA	530317	BIKOMI UTARA	5303172004	BANAIN C	0.5505	2022
10.388	53	NUSA TENGGARA TIMUR	5315	KABUPATEN MANGGARAI BARAT	531510	MBELILING	5315102012	TIWI RIWUNG	0.5505	2022
10.389	53	NUSA TENGGARA TIMUR	5318	KABUPATEN SUMBA BARAT DAYA	531805	WEWEWA SELATAN	5318052012	MANDUNGO	0.5505	2022
10.390	62	KALIMANTAN TENGAH	6206	KABUPATEN KATINGAN	620603	TEWANG SANGALANG GARING	6206032002	HAPALAM	0.5505	2022
10.391	62	KALIMANTAN TENGAH	6209	KABUPATEN LAMANDAU	620902	DELANG	6209022014	KUBUNG	0.5505	2022
10.392	63	KALIMANTAN SELATAN	6303	KABUPATEN BANJAR	630303	GAMBUS	6303032005	TAMBAK SIRANG DARAT	0.5505	2022
10.393	64	KALIMANTAN TIMUR	6408	KABUPATEN KUTAI TIMUR	640807	TELEN	6408072008	KERNYANYAN	0.5505	2022
10.394	71	SULAWESI UTARA	7106	KABUPATEN MINAHASA UTARA	710604	WORI	7106042011	MANTEHAGE/BANGO	0.5505	2022
10.395	72	SULAWESI TENGAH	7207	KABUPATEN BANGGAI KEPULAUAN	720709	BULAGI SELATAN	7207092002	PALABATU II	0.5505	2022
10.396	73	SULAWESI SELATAN	7313	KABUPATEN WAJO	731301	SABANGPARU	7313012013	TADANGPALIE	0.5505	2022
10.397	74	SULAWESI TENGGARA	7405	KABUPATEN KONAWE SELATAN	740502	ANGATA	7405022014	PUUROE	0.5505	2022
10.398	75	GORONTALO	7504	KABUPATEN PAHUWATO	750413	POPAYATO BARAT	7504132007	MOLOSIFAT UTARA	0.5505	2022
10.399	81	MALUKU	8101	KABUPATEN MALUKU TENGAH	810124	SERAM UTARA TIMUR SETI	8101242007	WAIMUSAL	0.5505	2022
10.400	82	MALUKU UTARA	8203	KABUPATEN HALMAHERA UTARA	820319	LOLODA KEPULAUAN	8203192002	DAMA	0.5505	2022
10.401	91	PAPUA	9105	KABUPATEN KEPULAUAN YAPEN	910502	YAPEN BARAT	9105022013	SASAWA	0.5505	2022
10.402	35	JAWA TIMUR	3529	KABUPATEN SUMENEP	352905	BLUTO	3529052004	PAKANDANGAN TENGAH	0.5505	2022
10.403	35	JAWA TIMUR	3529	KABUPATEN SUMENEP	352925	SAPEKEN	3529252010	SADULANG	0.5505	2022
10.404	33	JAWA TENGAH	3320	JEPARA	333320	WELAHAN	3320032011	GIDANGLELO	0.5505	2022
10.405	62	KALIMANTAN TENGAH	6202	KOTAWARINGIN TIMUR	626202	ANTANG KALANG	6202102008	TUMBANG SEPAYANG	0.5505	2022
10.406	91	PAPUA	9101	MERAUKE	919101	NGGUTI	9101162001	PO EPE	0.5505	2022
10.407	11	ACEH	1103	KABUPATEN ACEH TIMUR	110311	PANTE BIDARI	1103112001	BLANG SEUNONG	0.5503	2022
10.408	11	ACEH	1107	KABUPATEN PIDIE	110708	KEMBANG TANJONG	1107082026	MEUNASAH KRUENG	0.5503	2022
10.409	11	ACEH	1107	KABUPATEN PIDIE	110717	SAKTI	1107172018	MURONG LHOK	0.5503	2022
10.410	11	ACEH	1108	KABUPATEN ACEH UTARA	110811	SYAMTALIRA BAYU	1108112005	GLONG	0.5503	2022
10.411	11	ACEH	1116	KABUPATEN ACEH TAMIANG	111609	BANDA MULIA	1116092009	SUKA MULIA UPAH	0.5503	2022
10.412	11	ACEH	1175	KOTA SUBULUSSALAM	117504	SULTAN DAULAT	1175042004	JABI-JABI	0.5503	2022
10.413	12	SUMATERA UTARA	1216	KABUPATEN HUMBANG HASUNDUTAN	121607	SIJAMPOLANG	1216072006	SIBORBORON	0.5503	2022
10.414	12	SUMATERA UTARA	1216	KABUPATEN HUMBANG HASUNDUTAN	121609	PAKKAT	1216092003	KARYA	0.5503	2022
10.415	12	SUMATERA UTARA	1216	KABUPATEN HUMBANG HASUNDUTAN	121609	PAKKAT	1216092005	SIJARANGO	0.5503	2022
10.416	12	SUMATERA UTARA	1220	KABUPATEN PADANG LAWAS UTARA	122001	DOLOK SIGOMPULON	1220012021	PADANG MATINGGI GNT	0.5503	2022



NO	KODE PROVINSI	NAMA PROVINSI	KODE KABUPATEN	NAMA KABUPATEN	KODE KECAMATAN	NAMA KECAMATAN	KODE DESA	NAMA DESA	IDM	TAHUN PRIORITAS TERTINGGAL
10.417	12	SUMATERA UTARA	1224	KABUPATEN NIAS UTARA	122401	LOTU	1224012003	FADORO FULOLO	0.5503	2022
10.418	18	LAMPUNG	1812	KABUPATEN TULANG BAWANG BARAT	181208	PAGAR DEWA	1812082004	BUJUNG DEWA	0.5503	2022
10.419	32	JAWA BARAT	3203	KABUPATEN CIANJUR	320323	CIDAUN	3203232014	GELARWANGI	0.5503	2022
10.420	32	JAWA BARAT	3215	KABUPATEN KARAWANG	321515	CILAMAYA WETAN	3215152003	MUARA	0.5503	2022
10.421	36	BANTEN	3602	KABUPATEN LEBAK	360203	BAYAH	3602032006	CIDIKIT	0.5503	2022
10.422	53	NUSA TENGGARA TIMUR	5310	KABUPATEN MANGGARAI	531006	CIBAL	5310062015	RIUNG	0.5503	2022
10.423	53	NUSA TENGGARA TIMUR	5315	KABUPATEN MANGGARAI BARAT	531512	KUWUS BARAT	5315122008	TENGKU	0.5503	2022
10.424	61	KALIMANTAN BARAT	6106	KABUPATEN KAPUAS HULU	610606	BUNUT HULU	6106062010	SEGITAK	0.5503	2022
10.425	62	KALIMANTAN TENGAH	6203	KABUPATEN KAPUAS	620312	KAPUAS HULU	6203122016	KATANJUNG	0.5503	2022
10.426	63	KALIMANTAN SELATAN	6302	KABUPATEN KOTABARU	630212	SAMPANAHAN	6302122001	SEPAPAH	0.5503	2022
10.427	63	KALIMANTAN SELATAN	6309	KABUPATEN TABALONG	630903	TANTA	6309032007	PAMARANGAN KANAN	0.5503	2022
10.428	65	KALIMANTAN UTARA	6503	KABUPATEN NUNUKAN	650305	KRAYAN	6503052038	WA' YANUD	0.5503	2022
10.429	71	SULAWESI UTARA	7102	KABUPATEN MINAHASA	710205	LEMBEAN TIMUR	7102052003	ATEP OKI	0.5503	2022
10.430	71	SULAWESI UTARA	7103	KABUPATEN KEPULAUAN SANGIHE	710319	TABUKAN SELATAN TENGAH	7103192001	HANGKE	0.5503	2022
10.431	72	SULAWESI TENGAH	7208	KABUPATEN PARIGI MOUTONG	720804	MOUTONG	7208042028	AEDAN RAYA	0.5503	2022
10.432	72	SULAWESI TENGAH	7209	KABUPATEN TOJO UNA UNA	720901	UNA UNA	7209012019	LUANGON	0.5503	2022
10.433	74	SULAWESI TENGGARA	7405	KABUPATEN KONawe SELATAN	740509	KOLONO	7405092029	SILEA	0.5503	2022
10.434	74	SULAWESI TENGGARA	7406	KABUPATEN BOMBANA	740621	LANTARI JAYA	7406212010	WATU-WATU	0.5503	2022
10.435	75	GORONTALO	7503	KABUPATEN BONE BOLANGO	750314	BULANGO ULU	7503142006	SUKA MAKMUR	0.5503	2022
10.436	81	MALUKU	8102	KABUPATEN MALUKU TENGGARA	810218	KEI BESAR SELATAN BARAT	8102182011	OHOILEAN	0.5503	2022
10.437	81	MALUKU	8105	KABUPATEN SERAM BAGIAN TIMUR	810504	PULAU GOROM	8105042053	AROA KATALOKA	0.5503	2022
10.438	81	MALUKU	8106	KABUPATEN SERAM BAGIAN BARAT	810610	TANIWEL TIMUR	8106102010	MUSIHUWEY	0.5503	2022
10.439	82	MALUKU UTARA	8201	KABUPATEN HALMAHERA BARAT	820107	IBU UTARA	8201072014	TUKUOKU	0.5503	2022
10.440	82	MALUKU UTARA	8203	KABUPATEN HALMAHERA UTARA	820322	KAO TELUK	8203222003	TOBANOMA	0.5503	2022
10.441	91	PAPUA	9106	KABUPATEN BIAK NUMFOR	910621	BONDIFUAR	9106212003	DOUBO	0.5503	2022
10.442	91	PAPUA	9106	KABUPATEN BIAK NUMFOR	910621	BONDIFUAR	9106212004	SYURDORI	0.5503	2022
10.443	33	JAWA TENGAH	3317	KABUPATEN REMBANG	331712	KRAGAN	3317122020	WORO	0.5503	2022
10.444	35	JAWA TIMUR	3511	KABUPATEN BONDOWOSO	351122	BOTOLINGGO	3511222006	KLEKEHAN	0.5503	2022
10.445	35	JAWA TIMUR	3522	KABUPATEN BOJONEGORO	352209	KEPOHBARU	3522092024	SUGIHWARAS	0.5503	2022
10.446	35	JAWA TIMUR	3527	KABUPATEN SAMPANG	352712	KETAPANG	3527122010	KETAPANG LAOK	0.5503	2022
10.447	62	KALIMANTAN TENGAH	6212	MURUNG RAYA	626212	MURUNG	6212012006	MUARA UNTU	0.5503	2022
10.448	91	PAPUA	9107	PUNCAK JAYA	910701	MULIA	9107012044	MULIAGAMPUT	0.5503	2022
10.449	92	PAPUA BARAT	9205	RAJA AMPAT	929205	WAIGEO BARAT	9205072001	SELPELE	0.5503	2022
10.450	16	SUMATERA SELATAN	1606	KABUPATEN MUSI BANYUASIN	160605	SANGA DESA	1606052005	PENGGAGE	0.5503	2022
10.451	32	JAWA BARAT	3203	KABUPATEN CIANJUR	320322	AGRABINTA	3203222022	WANGUNJAYA	0.5503	2022
10.452	36	BANTEN	3604	KABUPATEN SERANG	360412	PONTANG	3604122009	DOMAS	0.5503	2022
10.453	53	NUSA TENGGARA TIMUR	5301	KABUPATEN KUPANG	530110	FATULEU	5301102013	TOLNAKU	0.5503	2022
10.454	73	SULAWESI SELATAN	7308	KABUPATEN BONE	730820	CENRANA	7308202008	PALLIME	0.5503	2022
10.455	75	GORONTALO	7504	KABUPATEN PAHUWATO	750402	LEMITO	7504022012	BABALONGE	0.5503	2022
10.456	11	ACEH	1103	KABUPATEN ACEH TIMUR	110305	SERBAJADI	1103052016	RAMPAH	0.5502	2022
10.457	12	SUMATERA UTARA	1205	KABUPATEN LANGKAT	120522	KUTAMBARU	1205222004	KAPERAS	0.5502	2022
10.458	12	SUMATERA UTARA	1206	KABUPATEN KARO	120605	MEREK	1206052005	NAGARA	0.5502	2022
10.459	12	SUMATERA UTARA	1206	KABUPATEN KARO	120607	JUHAR	1206072002	LAU LINGGA	0.5502	2022
10.460	12	SUMATERA UTARA	1214	KABUPATEN NIAS SELATAN	121405	PULAU-PULAU BATU	1214052041	KOTO	0.5502	2022
10.461	12	SUMATERA UTARA	1223	KABUPATEN LABUHANBATU UTARA	122307	AEK NATAS	1223072004	SIBITO	0.5502	2022
10.462	16	SUMATERA SELATAN	1604	KABUPATEN LAHAT	160421	GUMAY TALANG	1604212005	DARMO	0.5502	2022
10.463	17	BENGKULU	1705	KABUPATEN SELUMA	170510	SELUMA UTARA	1705102007	SEKALAK	0.5502	2022
10.464	17	BENGKULU	1709	KABUPATEN BENGKULU TENGAH	170909	PONDOK KUBANG	1709092004	TANJUNG DALAM	0.5502	2022
10.465	53	NUSA TENGGARA TIMUR	5306	KABUPATEN FLORES TIMUR	530612	WITIHAMA	5306122014	BAOBAGE	0.5502	2022
10.466	53	NUSA TENGGARA TIMUR	5314	KABUPATEN ROTE NDAO	531404	ROTE TENGAH	5314042005	LIDAMANU	0.5502	2022
10.467	62	KALIMANTAN TENGAH	6206	KABUPATEN KATINGAN	620611	TASIK PAYAWAN	6206112004	HANDIWUNG	0.5502	2022
10.468	65	KALIMANTAN UTARA	6503	KABUPATEN NUNUKAN	650306	SEBUKU	6503062007	LULU	0.5502	2022
10.469	72	SULAWESI TENGAH	7206	KABUPATEN MOROWALI	720606	BUNGKU SELATAN	7206062002	POLEWALI	0.5502	2022
10.470	72	SULAWESI TENGAH	7207	KABUPATEN BANGGAI KEPULAUAN	720718	BUKO SELATAN	7207182007	SEANO	0.5502	2022
10.471	72	SULAWESI TENGAH	7208	KABUPATEN PARIGI MOUTONG	720804	MOUTONG	7208042026	SEJOLI	0.5502	2022
10.472	72	SULAWESI TENGAH	7209	KABUPATEN TOJO UNA UNA	720909	WALEA BESAR	7209092006	KONDONGAN	0.5502	2022



NO	KODE PROVINSI	NAMA PROVINSI	KODE KABUPATEN	NAMA KABUPATEN	KODE KECAMATAN	NAMA KECAMATAN	KODE DESA	NAMA DESA	IDM	TAHUN PRIORITAS TERTINGGAL
10.473	81	MALUKU	8105	KABUPATEN SERAM BAGIAN TIMUR	810507	SIWALALAT	8105072009	ATIAHU	0,5502	2022
10.474	81	MALUKU	8105	KABUPATEN SERAM BAGIAN TIMUR	810511	GOROM TIMUR	8105112006	TUHA	0,5502	2022
10.475	81	MALUKU	8106	KABUPATEN SERAM BAGIAN BARAT	810606	INAMOSOL	8106062002	RAMBATU	0,5502	2022
10.476	15	JAMBI	1506	TANJUNG JABUNG BARAT	151506	SENYERANG	1506132007	LUMAHAN	0,5502	2022
10.477	62	KALIMANTAN TENGAH	6212	MURUNG RAYA	626212	BARITO TUHUP RAYA	6212062002	MAKUNJUNG	0,5502	2022
10.478	11	ACEH	1101	KABUPATEN ACEH SELATAN	110109	TRUMON	1101092016	PADANG HARAPAN	0,5501	2022
10.479	11	ACEH	1105	KABUPATEN ACEH BARAT	110504	WOYLA	1105042005	ARON BAROH	0,5501	2022
10.480	11	ACEH	1107	KABUPATEN PIDIE	110721	TIRO/TRUSEB	1107212004	PULO GEULUMPANG	0,5501	2022
10.481	11	ACEH	1108	KABUPATEN ACEH UTARA	110811	SYAMTALIRA BAYU	1108112014	PUNTI	0,5501	2022
10.482	11	ACEH	1111	KABUPATEN BIREUEN	111112	PEULIMBANG	1111122010	MATANG KULEE	0,5501	2022
10.483	12	SUMATERA UTARA	1202	KABUPATEN TAPANULI UTARA	120211	PARMONANGAN	1202112004	HUTAJULU	0,5501	2022
10.484	12	SUMATERA UTARA	1213	KABUPATEN MANDAILING NATAL	121301	PANYABUNGAN	1213012010	HUTA LOMBANG LUBIS	0,5501	2022
10.485	16	SUMATERA SELATAN	1609	KABUPATEN OGAN KOMERING ULU SELATAN	160906	BUAY SANDANG AJI	1609062010	TANJUNG MENANG ILIR	0,5501	2022
10.486	21	KEPULAUAN RIAU	2104	KABUPATEN LINGGA	210405	LINGGA UTARA	2104052008	LINAU	0,5501	2022
10.487	52	NUSA TENGGARA BARAT	5203	KABUPATEN LOMBOK TIMUR	520316	SUWELA	5203162008	PUNCAK JERINGO	0,5501	2022
10.488	53	NUSA TENGGARA TIMUR	5301	KABUPATEN KUPANG	530106	KUPANG TIMUR	5301062007	OEFABI	0,5501	2022
10.489	53	NUSA TENGGARA TIMUR	5313	KABUPATEN LEMBATA	531307	BUYASURI	5313072019	RUMANG	0,5501	2022
10.490	53	NUSA TENGGARA TIMUR	5316	KABUPATEN NAGEKEO	531602	NANGARORO	5316022003	TONGGO	0,5501	2022
10.491	53	NUSA TENGGARA TIMUR	5319	KABUPATEN MANGGARAI TIMUR	531901	BORONG	5319012032	GOLO LEDA	0,5501	2022
10.492	53	NUSA TENGGARA TIMUR	5321	KABUPATEN MALAKA	532107	SASITAMEAN	5321072004	FATUARUIN	0,5501	2022
10.493	61	KALIMANTAN BARAT	6108	KABUPATEN LANDAK	610801	NGABANG	6108012012	PENYAHU DANGKU	0,5501	2022
10.494	74	SULAWESI TENGGARA	7409	KABUPATEN KONAWE UTARA	740904	MOLAWE	7409042006	TAPUNGGAJA	0,5501	2022
10.495	92	PAPUA BARAT	9203	KABUPATEN FAK FAK	920309	TELUK PATIPI	9203092011	ADORA	0,5501	2022
10.496	11	ACEH	1106	KABUPATEN ACEH BESAR	110605	MONTASIK	1106052047	COT LAMPOH SOH	0,5500	2022
10.497	11	ACEH	1107	KABUPATEN PIDIE	110714	PADANG TIJI	1107142002	PIALA KUNYET	0,5500	2022
10.498	11	ACEH	1108	KABUPATEN ACEH UTARA	110805	MATANGKULI	1108052022	JEUMPA GEULUMPANG VII	0,5500	2022
10.499	11	ACEH	1111	KABUPATEN BIREUEN	111102	JEUNIEB	1111022030	DARUL AMAN	0,5500	2022
10.500	12	SUMATERA UTARA	1201	KABUPATEN TAPANULI TENGAH	120109	SOSORGADONG	1201092004	BARAMBANG	0,5500	2022
10.501	12	SUMATERA UTARA	1213	KABUPATEN MANDAILING NATAL	121306	SIABU	1213062022	TANGGA BOSI III	0,5500	2022
10.502	12	SUMATERA UTARA	1221	KABUPATEN PADANG LAWAS	122108	SOSA	1221082022	PARAU SORAT	0,5500	2022
10.503	12	SUMATERA UTARA	1221	KABUPATEN PADANG LAWAS	122111	AEK NABARA BARUMUN	1221112008	TOBING	0,5500	2022
10.504	12	SUMATERA UTARA	1278	KOTA GUNUNGSITOLI	127804	GUNUNGSITOLI IDANOI	1278042005	TUHEGEO I	0,5500	2022
10.505	16	SUMATERA SELATAN	1604	KABUPATEN LAHAT	160406	JARAI	1604062026	KARANG TANDING	0,5500	2022
10.506	16	SUMATERA SELATAN	1609	KABUPATEN OGAN KOMERING ULU SELATAN	160904	MUARA DUA KISAM	1609042022	TANJUNG BERINGIN	0,5500	2022
10.507	36	BANTEN	3602	KABUPATEN LEBAK	360219	CIBEBER	3602192017	SIRNAGALIH	0,5500	2022
10.508	52	NUSA TENGGARA BARAT	5203	KABUPATEN LOMBOK TIMUR	520313	SURALAGA	5203132006	BAGIK PAYUNG SELATAN	0,5500	2022
10.509	53	NUSA TENGGARA TIMUR	5301	KABUPATEN KUPANG	530127	FATULEU BARAT	5301272004	TUAKAU	0,5500	2022
10.510	53	NUSA TENGGARA TIMUR	5308	KABUPATEN ENDE	530805	NDONA	5308052003	WOLOTOPO	0,5500	2022
10.511	53	NUSA TENGGARA TIMUR	5318	KABUPATEN SUMBA BARAT DAYA	531803	WEWEWA TIMUR	5318032018	DIKIRA	0,5500	2022
10.512	53	NUSA TENGGARA TIMUR	5318	KABUPATEN SUMBA BARAT DAYA	531808	KODI UTARA	5318082010	BILA CENGE	0,5500	2022
10.513	62	KALIMANTAN TENGAH	6203	KABUPATEN KAPUAS	620307	KAPUAS MURUNG	6203072014	TALEKUNG PUNEI	0,5500	2022
10.514	73	SULAWESI SELATAN	7304	KABUPATEN JENEPONTO	730409	ARUNGKEKE	7304092005	ARUNGKEKE PALLANTIKANG	0,5500	2022
10.515	74	SULAWESI TENGGARA	7403	KABUPATEN MUNA	740331	MAROBO	7403312005	POAROHA	0,5500	2022
10.516	82	MALUKU UTARA	8201	KABUPATEN HALMAHERA BARAT	820108	IBU SELATAN	8201082008	TALAGA	0,5500	2022
10.517	33	JAWA TENGAH	3321	KABUPATEN DEMAK	332101	MRANGGEN	3321012002	KEBONBATUR	0,5500	2022
10.518	33	JAWA TENGAH	3326	KABUPATEN PEKALONGAN	332602	PANINGGARAN	3326022015	BEDAGUNG	0,5500	2022
10.519	92	PAPUA BARAT	9210	MAYBRAT	929210	AITINYO TENGAH	9210222012	IROH SOHSER	0,5500	2022
10.520	92	PAPUA BARAT	9207	TELUK WONDAMA	929207	TELUK DUAIRI	9207032002	SOBEY	0,5500	2022
10.521	11	ACEH	1106	KABUPATEN ACEH BESAR	110616	KOTA COT GLIE	1106162015	LAMBEUGAK	0,5499	2022
10.522	11	ACEH	1107	KABUPATEN PIDIE	110711	MILA	1107112017	TUHA LADA	0,5499	2022
10.523	11	ACEH	1111	KABUPATEN BIREUEN	111101	SAMALANGA	1111012041	ANGKIEG BARAT	0,5499	2022
10.524	11	ACEH	1116	KABUPATEN ACEH TAMIANG	111604	SERUWAY	1116042016	MUKA SUNGAI KURUK	0,5499	2022
10.525	11	ACEH	1118	KABUPATEN PIDIE JAYA	111806	BANDAR BARU	1118062039	AKI NEUNGOH	0,5499	2022
10.526	12	SUMATERA UTARA	1201	KABUPATEN TAPANULI TENGAH	120105	MANDUAMAS	1201052004	PAGARAN NAULI	0,5499	2022
10.527	12	SUMATERA UTARA	1206	KABUPATEN KARO	120607	JUHAR	1206072019	JANDI	0,5499	2022
10.528	12	SUMATERA UTARA	1211	KABUPATEN DAIRI	121107	SIEMPAT NEMPU HULU	1211072001	TAMBAHAN	0,5499	2022



NO	KODE PROVINSI	NAMA PROVINSI	KODE KABUPATEN	NAMA KABUPATEN	KODE KECAMATAN	NAMA KECAMATAN	KODE DESA	NAMA DESA	IDM	TAHUN PRIORITAS TERTINGGAL
10.529	12	SUMATERA UTARA	1212	KABUPATEN TOBA SAMOSIR	121204	HABINSARAN	1212042020	TORNAGODANG	0,5499	2022
10.530	15	JAMBI	1502	KABUPATEN MERANGIN	150215	TABIR TIMUR	1502152001	SUNGAI LIMA	0,5499	2022
10.531	16	SUMATERA SELATAN	1607	KABUPATEN BANYUASIN	160702	BANYUASIN II	1607022006	MAJU RIA	0,5499	2022
10.532	16	SUMATERA SELATAN	1607	KABUPATEN BANYUASIN	160716	SUAK TAPEH	1607162005	BENGKUANG	0,5499	2022
10.533	53	NUSA TENGGARA TIMUR	5308	KABUPATEN ENDE	530806	DETUSOKO	5308062010	WOLOGAI	0,5499	2022
10.534	63	KALIMANTAN SELATAN	6308	KABUPATEN HULU SUNGAI UTARA	630808	HAUR GADING	6308082014	WARINGIN	0,5499	2022
10.535	73	SULAWESI SELATAN	7314	KABUPATEN SIDENRENG RAPPANG	731405	PANCA RIJANG	7314052006	BULOWATTANG	0,5499	2022
10.536	74	SULAWESI TENGGARA	7414	KABUPATEN BUTON TENGAH	741401	LAKUDO	7414012006	MATAWINE	0,5499	2022
10.537	81	MALUKU	8107	KABUPATEN KEPULAUAN ARU	810702	ARU SELATAN	8107022008	NGAIBOR	0,5499	2022
10.538	53	NUSA TENGGARA TIMUR	5305	ALOR	535305	PANTAR	5305062016	BOUWELI	0,5499	2022
10.539	53	NUSA TENGGARA TIMUR	5305	ALOR	535305	PANTAR TIMUR	5305142009	BUNGABALI	0,5499	2022
10.540	92	PAPUA BARAT	9205	RAJA AMPAT	929205	MISOL BARAT	9205162002	GAMTA	0,5498	2022
10.541	12	SUMATERA UTARA	1206	KABUPATEN KARO	120608	TIGABINANGA	1206082005	LIMANG	0,5498	2022
10.542	36	BANTEN	3601	KABUPATEN PANDEGLANG	360133	KORONCONG	3601332007	KARANGSETRA	0,5498	2022
10.543	11	ACEH	1106	KABUPATEN ACEH BESAR	110609	MESJID RAYA	1106092003	IE SEUM	0,5497	2022
10.544	17	BENGKULU	1704	KABUPATEN KAUAR	170409	KELAM TENGAH	1704092012	TALANG MARAP	0,5497	2022
10.545	52	NUSA TENGGARA BARAT	5206	KABUPATEN BIMA	520613	MADAPANGGA	5206132010	MADAWAU	0,5497	2022
10.546	61	KALIMANTAN BARAT	6104	KABUPATEN KETAPANG	610414	JELAJI HULU	6104142019	KARANG DANGIN	0,5497	2022
10.547	61	KALIMANTAN BARAT	6105	KABUPATEN SINTANG	610514	SERAWAI	6105142035	LIMBUR BERNAUNG LESTARI	0,5497	2022
10.548	61	KALIMANTAN BARAT	6106	KABUPATEN KAPUAS HULU	610612	BATANG LUPAR	6106122007	MELEMA	0,5497	2022
10.549	74	SULAWESI TENGGARA	7410	KABUPATEN BUTON UTARA	741006	WAKORUMBA UTARA	7410062012	LABUKO	0,5497	2022
10.550	81	MALUKU	8105	KABUPATEN SERAM BAGIAN TIMUR	810504	PULAU GOROM	8105042032	ILILI	0,5497	2022
10.551	92	PAPUA BARAT	9203	KABUPATEN FAK FAK	920312	FAKFAK TIMUR TENGAH	9203122010	WAMBAR TIMUR	0,5497	2022
10.552	33	JAWA TENGAH	3316	KABUPATEN BLORA	331615	BOGOREJO	3316152008	GEMBOL	0,5497	2022
10.553	11	ACEH	1103	KABUPATEN ACEH TIMUR	110307	PEUREULAK	1103072033	BLANG SIMPO	0,5497	2022
10.554	11	ACEH	1107	KABUPATEN PIDIE	110703	BATEE	1107032027	AWEE	0,5497	2022
10.555	12	SUMATERA UTARA	1211	KABUPATEN DAIRI	121102	SUMBUL	1211022001	PAGAGAN JULU X	0,5497	2022
10.556	14	RIAU	1402	KABUPATEN INDRAGIRI HULU	140207	BATANG CENAKU	1402072002	ANAK TALANG	0,5497	2022
10.557	17	BENGKULU	1707	KABUPATEN LEBONG	170703	LEBONG TENGAH	1707032006	TANJUNG BUNGA I	0,5497	2022
10.558	62	KALIMANTAN TENGAH	6213	KABUPATEN BARITO TIMUR	621306	PEMATANG KARAU	6213062005	PINANG TUNGAL	0,5497	2022
10.559	72	SULAWESI TENGAH	7208	KABUPATEN PARIGI MOUTONG	720802	AMPIBABA	7208022028	ALOO	0,5497	2022
10.560	73	SULAWESI SELATAN	7301	KABUPATEN KEPULAUAN SELAYAR	730106	PASIMASUNGGU	7301062003	MAMINASA	0,5497	2022
10.561	81	MALUKU	8108	KABUPATEN MALUKU BARAT DAYA	810803	MNDONA HIERA	8108032007	ROMDARA	0,5497	2022
10.562	82	MALUKU UTARA	8202	KABUPATEN HALMAHERA TENGAH	820210	PATANI TIMUR	8202102004	PENITI	0,5497	2022
10.563	62	KALIMANTAN TENGAH	6202	KOTAWARINGIN TIMUR	626202	CEMPAGA HULU	6202132007	SUDAN	0,5495	2022
10.564	91	PAPUA	9101	MERAUKE	910101	NGGUTI	9101162002	YAWIMU	0,5495	2022
10.565	11	ACEH	1102	KABUPATEN ACEH TENGGARA	110212	KETAMBE	1102122025	SIMPUR JAYA	0,5495	2022
10.566	11	ACEH	1106	KABUPATEN ACEH BESAR	110613	PULO ACEH	1106132013	LAMTENG	0,5495	2022
10.567	12	SUMATERA UTARA	1201	KABUPATEN TAPANULI TENGAH	120106	KOLANG	1201062013	SIMARPINGGANG	0,5495	2022
10.568	12	SUMATERA UTARA	1201	KABUPATEN TAPANULI TENGAH	120113	SITAHUIS	1201132006	SIMANINGGIR	0,5495	2022
10.569	12	SUMATERA UTARA	1202	KABUPATEN TAPANULI UTARA	120205	PAHAJ JULU	1202052005	SIBAGANDING	0,5495	2022
10.570	12	SUMATERA UTARA	1211	KABUPATEN DAIRI	121108	SIEMPAT NEMPU HILIR	1211082001	LAE ITAM	0,5495	2022
10.571	12	SUMATERA UTARA	1216	KABUPATEN HUMBANG HASUNDUTAN	121607	SJAMAPOLANG	1216072001	BATUNAJAGAR	0,5495	2022
10.572	12	SUMATERA UTARA	1220	KABUPATEN PADANG LAWAS UTARA	122004	PADANG BOLAK	1220042014	NAPAGADUNG LAUT	0,5495	2022
10.573	12	SUMATERA UTARA	1221	KABUPATEN PADANG LAWAS	122107	BARUMUN	1221072039	PANCAUKAN	0,5495	2022
10.574	12	SUMATERA UTARA	1224	KABUPATEN NIAS UTARA	122407	ALASA	1224072010	BANUA SIBOHOU II	0,5495	2022
10.575	16	SUMATERA SELATAN	1601	KABUPATEN OGAN KOMERING ULU	160108	PENGANDONAN	1601082005	TANGSI LONTAR	0,5495	2022
10.576	18	LAMPUNG	1805	KABUPATEN TULANG BAWANG	180511	GEDUNG MENENG	1805112015	GUNUNG TAPA TENGAH	0,5495	2022
10.577	53	NUSA TENGGARA TIMUR	5311	KABUPATEN SUMBA TIMUR	531103	LEWA	5311032002	KAMBUHAPANG	0,5495	2022
10.578	62	KALIMANTAN TENGAH	6209	KABUPATEN LAMANDAU	620901	LAMANDAU	6209012003	CUHAI	0,5495	2022
10.579	63	KALIMANTAN SELATAN	6303	KABUPATEN BANJAR	630311	ARANIO	6303112010	BELANGIAN	0,5495	2022
10.580	63	KALIMANTAN SELATAN	6306	KABUPATEN HULU SUNGAI SELATAN	630607	DAHA SELATAN	6306072002	MUNING DALAM	0,5495	2022
10.581	82	MALUKU UTARA	8203	KABUPATEN HALMAHERA UTARA	820304	GALELA	8203042003	MAMUYA	0,5495	2022
10.582	33	JAWA TENGAH	3321	KABUPATEN DEMAK	332104	SAYUNG	3321042010	SAYUNG	0,5495	2022
10.583	33	JAWA TENGAH	3329	KABUPATEN BREBES	332907	JATIBARANG	3329072016	KLIKIRAN	0,5495	2022
10.584	91	PAPUA	9108	PANIAI	910810	YAGAI	9108282002	PUGAIDA	0,5495	2022



NO	KODE PROVINSI	NAMA PROVINSI	KODE KABUPATEN	NAMA KABUPATEN	KODE KECAMATAN	NAMA KECAMATAN	KODE DESA	NAMA DESA	IDM	TAHUN PRIORITAS TERTINGGAL
10.585	91	PAPUA	9108	PANIAI	919108	YAGAI	9108282010	WOYOUTO	0,5495	2022
10.586	15	JAMBI	1503	KABUPATEN SAROLANGUN	150308	BATHIN VIII	1503082010	PULAUBUAYO	0,5494	2022
10.587	53	NUSA TENGGARA TIMUR	5308	KABUPATEN ENDE	530820	ENDE TIMUR	5308202003	KEDEBODU	0,5494	2022
10.588	72	SULAWESI TENGAH	7202	KABUPATEN POSO	720209	LORE SELATAN	7202092007	BADANGKAIA	0,5494	2022
10.589	76	SULAWESI BARAT	7602	KABUPATEN MAMUJU	760213	TAPALANG BARAT	7602132007	AHU	0,5494	2022
10.590	33	JAWA TENGAH	3326	KABUPATEN PEKALONGAN	332613	KEDUNGWUNI	3326132018	TANGKILKULON	0,5494	2022
10.591	11	ACEH	1102	KABUPATEN ACEH TENGGARA	110215	TANOAH ALAS	1102152012	TIMANG RASA	0,5493	2022
10.592	62	KALIMANTAN TENGAH	6209	KABUPATEN LAMANDAU	620907	BELANTIKAN RAYA	6209072002	SUNGAI BULUH	0,5493	2022
10.593	71	SULAWESI UTARA	7101	KABUPATEN BOLAANG MONGONDOW	710134	DUMOGA TENGGARA	7101342001	BONAWANG	0,5493	2022
10.594	73	SULAWESI SELATAN	7322	KABUPATEN LUWU UTARA	732211	BAEBUNTA	7322112014	MARANNU	0,5493	2022
10.595	12	SUMATERA UTARA	1202	KABUPATEN TAPANULI UTARA	120210	PAGARAN	1202102002	LUMBAN JULU	0,5492	2022
10.596	14	RIAU	1406	KABUPATEN ROKAN HULU	140602	ROKAN IV KOTO	1406022006	TANJUNG MEDAN	0,5492	2022
10.597	15	JAMBI	1501	KABUPATEN KERINCI	150106	GUNUNG KERINCI	1501062041	TANJUNGGENTING MUDIK	0,5492	2022
10.598	15	JAMBI	1507	KABUPATEN TANJUNG JABUNG TIMUR	150702	NIPAH PANJANG	1507022004	SIMPANG DATUK	0,5492	2022
10.599	17	BENGKULU	1703	KABUPATEN BENGKULU UTARA	170313	NAPAL PUTIH	1703132003	TANJUNGALAI	0,5492	2022
10.600	17	BENGKULU	1705	KABUPATEN SELUMA	170510	SELUMA UTARA	1705102001	TALANG RAMI	0,5492	2022
10.601	53	NUSA TENGGARA TIMUR	5318	KABUPATEN SUMBA BARAT DAYA	531807	KODI	5318072003	HAMONGGO LELE	0,5492	2022
10.602	61	KALIMANTAN BARAT	6104	KABUPATEN KETAPANG	610425	SUNGAI MELAYU RAYAK	6104252004	KARYA MUKTI	0,5492	2022
10.603	63	KALIMANTAN SELATAN	6308	KABUPATEN HULU SUNGAI UTARA	630803	SUNGAI PANDAN	6308032002	RANTAU KARAU HULU	0,5492	2022
10.604	72	SULAWESI TENGAH	7210	KABUPATEN SIGI	721004	LINDU	7210042004	ANCA	0,5492	2022
10.605	81	MALUKU	8109	KABUPATEN BURU SELATAN	810901	NAMROLE	8109012017	BATU TULIS	0,5492	2022
10.606	91	PAPUA	9109	KABUPATEN MIMIKA	910917	AMAR	9109172003	MANUARE	0,5492	2022
10.607	91	PAPUA	9120	KABUPATEN MAMBERAMO RAYA	912006	WAROPEN ATAS	9120062007	MARIKAI	0,5492	2022
10.608	92	PAPUA BARAT	9205	KABUPATEN RAJA AMPAT	920506	MISOOL TIMUR	9205062011	USAHA JAYA	0,5492	2022
10.609	53	NUSA TENGGARA TIMUR	5319	MANGGARAI TIMUR	535319	KOTA KOMBA	5319062015	PONG RUAN	0,5492	2022
10.610	53	NUSA TENGGARA TIMUR	5319	MANGGARAI TIMUR	535319	LAMBA LEDA	5319032009	GOLO RENTUNG	0,5492	2022
10.611	11	ACEH	1102	KABUPATEN ACEH TENGGARA	110201	LAWE ALAS	1102012017	RIH MBELANG	0,5492	2022
10.612	11	ACEH	1108	KABUPATEN ACEH UTARA	110804	LHOKSUKON	1108042014	BUKET SEUNTANG	0,5492	2022
10.613	14	RIAU	1410	KABUPATEN KEPULAUAN MERANTI	141003	RANGSANG	1410032016	DWI TUNGGAL	0,5492	2022
10.614	32	JAWA BARAT	3205	KABUPATEN GARUT	320538	BL. LIMBANGAN	3205382014	PANGEUREUNAN	0,5492	2022
10.615	32	JAWA BARAT	3210	KABUPATEN MAJALENGKA	321017	SUMBERJAYA	3210172006	SEPAT	0,5492	2022
10.616	36	BANTEN	3602	KABUPATEN LEBAK	360202	PANGGARANGAN	3602022005	CIMANDIRI	0,5492	2022
10.617	36	BANTEN	3602	KABUPATEN LEBAK	360206	LEUWIDAMAR	3602062007	NAYAGATI	0,5492	2022
10.618	53	NUSA TENGGARA TIMUR	5304	KABUPATEN BELU	530401	LAMAKNEN	5304012004	DUARATO	0,5492	2022
10.619	61	KALIMANTAN BARAT	6105	KABUPATEN SINTANG	610503	SEPAUK	6105032011	SEMUNTAI	0,5492	2022
10.620	61	KALIMANTAN BARAT	6106	KABUPATEN KAPUAS HULU	610620	MENTEBAH	6106202005	TANJUNG	0,5492	2022
10.621	61	KALIMANTAN BARAT	6108	KABUPATEN LANDAK	610802	MEMPAWAH HULU	6108022003	MENTONYEK	0,5492	2022
10.622	62	KALIMANTAN TENGAH	6207	KABUPATEN SERUYAN	620710	SULING TAMBUN	6207102007	RANGKANG MUNDUK	0,5492	2022
10.623	64	KALIMANTAN TIMUR	6407	KABUPATEN KUTAI BARAT	640719	TERING	6407192004	TUKUL	0,5492	2022
10.624	73	SULAWESI SELATAN	7308	KABUPATEN BONE	730808	SIBULUE	7308082008	MALL USETASI	0,5492	2022
10.625	74	SULAWESI TENGGARA	7412	KABUPATEN KONAWE KEPULAUAN	741202	WAWONII UTARA	7412022005	PALINGI	0,5492	2022
10.626	76	SULAWESI BARAT	7602	KABUPATEN MAMUJU	760203	KALUKKU	7602032004	SONDOANG	0,5492	2022
10.627	91	PAPUA	9105	KABUPATEN KEPULAUAN YAPEN	910512	WINDESI	9105122009	ARYOBU	0,5492	2022
10.628	33	JAWA TENGAH	3305	KABUPATEN KEBUMEN	330502	BUAYAN	3305022008	PAKURAN	0,5492	2022
10.629	33	JAWA TENGAH	3325	BATANG	33325	LIMPUNG	3325082023	LOBANG	0,5490	2022
10.630	62	KALIMANTAN TENGAH	6202	KOTAWARINGIN TIMUR	626202	BUKIT SANTUAI	6202152007	TEWAI HARA	0,5490	2022
10.631	53	NUSA TENGGARA TIMUR	5313	LEMBATA	535313	ILE APE	5313032001	KOLIPADAN	0,5490	2022
10.632	53	NUSA TENGGARA TIMUR	5302	TIMOR TENGAH SELATAN	535302	AMANUBAN BARAT	5302072015	NIFUKANI	0,5490	2022
10.633	53	NUSA TENGGARA TIMUR	5302	TIMOR TENGAH SELATAN	535302	AMANUBAN BARAT	5302072011	PUSU	0,5490	2022
10.634	11	ACEH	1104	KABUPATEN ACEH TENGAH	110402	SILIH NARA	1104022008	REMESEN	0,5490	2022
10.635	11	ACEH	1108	KABUPATEN ACEH UTARA	110813	SAWANG	1108152032	SAWANG	0,5490	2022
10.636	11	ACEH	1110	KABUPATEN ACEH SINGKIL	111014	KUALA BARU	1110142001	KUALA BARU LAUT	0,5490	2022
10.637	11	ACEH	1175	KOTA SUBULUSSALAM	117504	SULTAN DAULAT	1175042012	SINGGERSING	0,5490	2022
10.638	12	SUMATERA UTARA	1213	KABUPATEN MANDAILING NATAL	121312	MUARA SIPONGI	1213122024	TANJUNG LARANGAN	0,5490	2022
10.639	12	SUMATERA UTARA	1221	KABUPATEN PADANG LAWAS	122111	AEK NABARA BARUMUN	1221112018	MARENU	0,5490	2022
10.640	14	RIAU	1409	KABUPATEN KUANTAN SINGINGI	140913	KUANTAN HILIR SEBERANG	1409132008	TANJUNGPISANG	0,5490	2022



NO	KODE PROVINSI	NAMA PROVINSI	KODE KABUPATEN	NAMA KABUPATEN	KODE KECAMATAN	NAMA KECAMATAN	KODE DESA	NAMA DESA	IDM	TAHUN PRIORITAS TERTINGGAL
10.641	16	SUMATERA SELATAN	1610	KABUPATEN OGAN ILIR	161012	SUNGAI PINANG	1610122013	SERI JABO BARU	0,5490	2022
10.642	17	BENGKULU	1702	KABUPATEN REJANG LEBONG	170216	CURUP UTARA	1702162003	BATU DEWA	0,5490	2022
10.643	32	JAWA BARAT	3215	KABUPATEN KARAWANG	321510	PEDES	3215102006	DONGKAL	0,5490	2022
10.644	36	BANTEN	3601	KABUPATEN PANDEGLANG	360129	SUKARESMI	3601292010	CIKUJA	0,5490	2022
10.645	53	NUSA TENGGARA TIMUR	5307	KABUPATEN SIKKA	530708	TALIBURA	5307082003	HIKONG	0,5490	2022
10.646	61	KALIMANTAN BARAT	6110	KABUPATEN MELAWI	611010	BELIMBING HULU	6110102007	PIAWAS	0,5490	2022
10.647	71	SULAWESI UTARA	7101	KABUPATEN BOLAANG MONGONDOW	710110	DUMOGA TIMUR	7101102013	PINONOBATUAN	0,5490	2022
10.648	71	SULAWESI UTARA	7103	KABUPATEN KEPULAUAN SANGIHE	710319	TABUKAN SELATAN TENGAH	7103192003	TAMBUNG	0,5490	2022
10.649	72	SULAWESI TENGAH	7210	KABUPATEN SIGI	721015	MARAWOLA BARAT	7210152009	ONGULERO	0,5490	2022
10.650	73	SULAWESI SELATAN	7326	KABUPATEN TORAJA UTARA	732613	BUNTU PEPASAN	7326132007	PAONGANAN	0,5490	2022
10.651	74	SULAWESI TENGGARA	7413	KABUPATEN MUNA BARAT	741308	TIWORO UTARA	7413082007	TIGA	0,5490	2022
10.652	76	SULAWESI BARAT	7604	KABUPATEN POLEWALI MANDAR	760416	BULO	7604162005	DAALA TIMUR	0,5490	2022
10.653	81	MALUKU	8105	KABUPATEN SERAM BAGIAN TIMUR	810505	WAKATE	8105052022	GULIAR	0,5490	2022
10.654	81	MALUKU	8107	KABUPATEN KEPULAUAN ARU	810709	ARU SELATAN TIMUR	8107092003	BATUGOYANG	0,5490	2022
10.655	82	MALUKU UTARA	8203	KABUPATEN HALMAHERA UTARA	820308	MALIFUT	8203082027	GAYOK	0,5490	2022
10.656	82	MALUKU UTARA	8203	KABUPATEN HALMAHERA UTARA	820321	KAO BARAT	8203212012	PITAGO	0,5490	2022
10.657	82	MALUKU UTARA	8207	KABUPATEN PULAU MOROTAI	820701	MOROTAI SELATAN	8207012021	FALILA	0,5490	2022
10.658	35	JAWA TIMUR	3525	KABUPATEN GRESIK	352513	MENGANTI	3525132002	PRANTI	0,5490	2022
10.659	53	NUSA TENGGARA TIMUR	5305	ALOR	535305	PANTAR	5305062014	BANA	0,5489	2022
10.660	11	ACEH	1102	KABUPATEN ACEH TENGGARA	110213	DELENG POKHKISEN	1102132013	TERUTUNG MBELANG	0,5489	2022
10.661	11	ACEH	1108	KABUPATEN ACEH UTARA	110804	LHOKSUKON	1108042045	ARONGAN LT	0,5489	2022
10.662	12	SUMATERA UTARA	1211	KABUPATEN DAIRI	121111	LAE PARIRA	1211112008	PANDIANGAN	0,5489	2022
10.663	14	RIAU	1409	KABUPATEN KUANTAN SINGINGI	140907	GUNUNGTOAR	1409072009	PETAPAHAN	0,5489	2022
10.664	16	SUMATERA SELATAN	1607	KABUPATEN BANYUASIN	160711	RANTAU BAYUR	1607112021	SUKARELA	0,5489	2022
10.665	17	BENGKULU	1708	KABUPATEN KEPAHANG	170801	BERMANI ILIR	1708012023	SOSOKAN CINTA MANDI	0,5489	2022
10.666	36	BANTEN	3601	KABUPATEN PANDEGLANG	360113	MENES	3601132003	KANANGA	0,5489	2022
10.667	36	BANTEN	3601	KABUPATEN PANDEGLANG	360116	JIPUT	3601162005	JANAKA	0,5489	2022
10.668	53	NUSA TENGGARA TIMUR	5318	KABUPATEN SUMBA BARAT DAYA	531810	WEWEWA TENGAH	5318102003	WEE KOKORA	0,5489	2022
10.669	61	KALIMANTAN BARAT	6103	KABUPATEN SANGGAU	610313	TOBA	6103132004	KAMPUNG BARU	0,5489	2022
10.670	64	KALIMANTAN TIMUR	6408	KABUPATEN KUTAI TIMUR	640811	SANDARAN	6408112003	TADOAN	0,5489	2022
10.671	72	SULAWESI TENGAH	7206	KABUPATEN MOROWALI	720606	BUNGKU SELATAN	7206062014	WARU-WARU	0,5489	2022
10.672	72	SULAWESI TENGAH	7209	KABUPATEN TOJO UNA UNA	720902	TOGEAN	7209022010	LEMBANATO	0,5489	2022
10.673	72	SULAWESI TENGAH	7210	KABUPATEN SIGI	721004	LINDU	7210042005	OLU	0,5489	2022
10.674	74	SULAWESI TENGGARA	7405	KABUPATEN KONAWE SELATAN	740520	BAITO	7405202005	SAMBAHULE	0,5489	2022
10.675	74	SULAWESI TENGGARA	7409	KABUPATEN KONAWE UTARA	740901	ASERA	7409012010	AMOROME	0,5489	2022
10.676	75	GORONTALO	7504	KABUPATEN PAHUWATO	750402	LEMITO	7504022010	WONGGARASI TENGAH	0,5489	2022
10.677	82	MALUKU UTARA	8203	KABUPATEN HALMAHERA UTARA	820308	MALIFUT	8203082003	SAMSUMA	0,5489	2022
10.678	91	PAPUA	9101	KABUPATEN MERAUKE	910111	KURIK	9101112024	WAPEKO	0,5489	2022
10.679	62	KALIMANTAN TENGAH	6206	KATINGAN	626206	PULAU MALAN	6206042005	MANDUING TAHETA	0,5489	2022
10.680	92	PAPUA BARAT	9206	TELUK BINTUNI	929206	BABO	9206032023	KASIRA	0,5489	2022
10.681	11	ACEH	1105	KABUPATEN ACEH BARAT	110502	KAWAY XVI	1105022012	PEUNIA	0,5489	2022
10.682	36	BANTEN	3602	KABUPATEN LEBAK	360211	CIMARGA	3602112016	SANGIANGJAYA	0,5489	2022
10.683	62	KALIMANTAN TENGAH	6203	KABUPATEN KAPUAS	620307	KAPUAS MURUNG	6203072008	PALANGKAU LAMA	0,5489	2022
10.684	64	KALIMANTAN TIMUR	6407	KABUPATEN KUTAI BARAT	640711	JEMPANG	6407112003	MUARA NAYAN	0,5489	2022
10.685	73	SULAWESI SELATAN	7313	KABUPATEN WAJO	731311	BOLA	7313112007	BALIELO	0,5489	2022
10.686	74	SULAWESI TENGGARA	7402	KABUPATEN KONAWE	740220	BESULUTU	7402202010	ONEMBUTE	0,5489	2022
10.687	53	NUSA TENGGARA TIMUR	5305	ALOR	535305	ALOR TIMUR	5305052008	MARITAING	0,5488	2022
10.688	11	ACEH	1112	KABUPATEN ACEH BARAT DAYA	111209	LEMBAH SABIL	1112092002	SUKADAMAI	0,5488	2022
10.689	14	RIAU	1409	KABUPATEN KUANTAN SINGINGI	140910	LOGAS TANAH DARAT	1409102004	SUNGAI RAMBAI	0,5488	2022
10.690	18	LAMPUNG	1807	KABUPATEN LAMPUNG TIMUR	180724	MARGA SEKAMPUNG	1807242008	BUKIT RAYA	0,5488	2022
10.691	61	KALIMANTAN BARAT	6110	KABUPATEN MELAWI	611008	PINOH UTARA	6110082008	ENGKURAI	0,5488	2022
10.692	72	SULAWESI TENGAH	7207	KABUPATEN BANGGAI KEPULAUAN	720707	BUKO	7207072016	LEME-LEME DARAT	0,5488	2022
10.693	73	SULAWESI SELATAN	7301	KABUPATEN KEPULAUAN SELAYAR	730108	TAKA BONERATE	7301082004	TAMBUNA	0,5488	2022
10.694	73	SULAWESI SELATAN	7318	KABUPATEN TANA TORAJA	731801	SALUPUTI	7318012017	BATU TIAKKA	0,5488	2022
10.695	74	SULAWESI TENGGARA	7402	KABUPATEN KONAWE	740220	BESULUTU	7402202004	LALOUMERA	0,5488	2022
10.696	75	GORONTALO	7504	KABUPATEN PAHUWATO	750413	POPAYATO BARAT	7504132002	TUNAS JAYA	0,5488	2022



NO	KODE PROVINSI	NAMA PROVINSI	KODE KABUPATEN	NAMA KABUPATEN	KODE KECAMATAN	NAMA KECAMATAN	KODE DESA	NAMA DESA	IDM	TAHUN PRIORITAS TERTINGGAL
10.697	81	MALUKU	8102	KABUPATEN MALUKU TENGGARA	810204	KEI BESAR SELATAN	8102042001	WEDUAR	0,5488	2022
10.698	81	MALUKU	8105	KABUPATEN SERAM BAGIAN TIMUR	810507	SIWALALAT	8105072002	LILIAMA	0,5488	2022
10.699	91	PAPUA	9103	KABUPATEN JAYAPURA	910319	YOKARI	9103192005	BUSERYO	0,5488	2022
10.700	91	PAPUA	9106	KABUPATEN BIAK NUMFOR	910604	NUMFOR BARAT	9106042020	MAMBODO SAWAI	0,5488	2022
10.701	15	JAMBI	1507	TANJUNG JABUNG TIMUR	151507	DENDANG	1507062004	KOTA KANDIS DENDANG	0,5487	2022
10.702	53	NUSA TENGGARA TIMUR	5305	ALOR	535305	ALOR BARAT LAUT	5305022007	AIMOLI	0,5487	2022
10.703	53	NUSA TENGGARA TIMUR	5305	ALOR	535305	ALOR BARAT LAUT	5305022020	HULNANI	0,5487	2022
10.704	11	ACEH	1107	KABUPATEN PIDIE	110714	PADANG TIJI	1107142058	PANTE CRUNG TANJONG	0,5487	2022
10.705	11	ACEH	1108	KABUPATEN ACEH UTARA	110804	LHOKSUKON	1108042055	SENEUBOK DALAM	0,5487	2022
10.706	11	ACEH	1108	KABUPATEN ACEH UTARA	110812	TANAH LUAS	1108122013	MANYANG TUNONG	0,5487	2022
10.707	16	SUMATERA SELATAN	1606	KABUPATEN MUSI BANYUASIN	160606	BABAT TOMAN	1606062002	SUGI RAYA	0,5487	2022
10.708	16	SUMATERA SELATAN	1608	KABUPATEN OGAN KOMERING ULU TIMUR	160814	SEMENDAWAI BARAT	1608142004	MENANGA BESAR	0,5487	2022
10.709	18	LAMPUNG	1805	KABUPATEN TULANG BAWANG	180511	GEDUNG MENENG	1805112001	GUNUNG TAPA	0,5487	2022
10.710	53	NUSA TENGGARA TIMUR	5307	KABUPATEN SIKKA	530708	TALIBURA	5307082017	TIMUTAWA	0,5487	2022
10.711	53	NUSA TENGGARA TIMUR	5315	KABUPATEN MANGGARAI BARAT	531505	KOMODO	5315052028	PANTAR	0,5487	2022
10.712	53	NUSA TENGGARA TIMUR	5320	KABUPATEN SABU RAIJUA	532005	HAWU MEHARA	5320052003	DAIEKO	0,5487	2022
10.713	62	KALIMANTAN TENGAH	6203	KABUPATEN KAPUAS	620313	TAMBAK CATUR	6203132003	TAMBAK BARU MEKAR	0,5487	2022
10.714	63	KALIMANTAN SELATAN	6303	KABUPATEN BANJAR	630313	BERUNTUNG BARU	6303132002	HANDIL PURAI	0,5487	2022
10.715	63	KALIMANTAN SELATAN	6304	KABUPATEN BARITO KUALA	630403	ANJIR PASAR	6304032005	GANDARAYA	0,5487	2022
10.716	71	SULAWESI UTARA	7102	KABUPATEN MINAHASA	710206	KAKAS	7102062004	WINERU	0,5487	2022
10.717	71	SULAWESI UTARA	7103	KABUPATEN KEPULAUAN SANGIHE	710314	TABUKAN TENGAH	7103142004	BIRA	0,5487	2022
10.718	71	SULAWESI UTARA	7110	KABUPATEN BOLAANG MONGONDOW TIMUR	711006	MOTONGKAD	7110062003	MOTONGKAD SELATAN	0,5487	2022
10.719	72	SULAWESI TENGAH	7204	KABUPATEN TOLI TOLI	720405	OGODEIDE	7204052011	BAMBALAGA	0,5487	2022
10.720	73	SULAWESI SELATAN	7318	KABUPATEN TANA TORAJA	731837	RANO	7318372003	RUMANDAN	0,5487	2022
10.721	73	SULAWESI SELATAN	7324	KABUPATEN LUWU TIMUR	732406	WOTU	7324062006	KALAENA	0,5487	2022
10.722	74	SULAWESI TENGGARA	7402	KABUPATEN KONawe	740205	SAMPARA	7402052048	BONDOALA	0,5487	2022
10.723	81	MALUKU	8108	KABUPATEN MALUKU BARAT DAYA	810804	PULAU-PULAU BABAR	8108042005	WANUWUI	0,5487	2022
10.724	82	MALUKU UTARA	8203	KABUPATEN HALMAHERA UTARA	820322	KAU TELUK	8203222010	GAMSUNGI	0,5487	2022
10.725	91	PAPUA	9105	KABUPATEN KEPULAUAN YAPEN	910502	YAPEN BARAT	9105022008	NATABUI	0,5487	2022
10.726	92	PAPUA BARAT	9201	KABUPATEN SORONG	920101	MAKBON	9201012002	ASBAKEN	0,5487	2022
10.727	92	PAPUA BARAT	9202	MANOKWARI	929202	TANAH RUBUH	9202172003	UKOPTI	0,5487	2022
10.728	53	NUSA TENGGARA TIMUR	5319	MANGGARAI TIMUR	531906	KOTA KOMBA	5319062018	RANA MBATA	0,5486	2022
10.729	11	ACEH	1102	KABUPATEN ACEH TENGGARA	110202	LAWE SIGALA-GALA	1102022005	LAWE SIGALA II	0,5486	2022
10.730	11	ACEH	1102	KABUPATEN ACEH TENGGARA	110207	DARUL HASANAH	1102072020	PULO GABUNG	0,5486	2022
10.731	11	ACEH	1103	KABUPATEN ACEH TIMUR	110322	DARUL FALAH	1103222007	BUKET TEUMPEUN	0,5486	2022
10.732	11	ACEH	1104	KABUPATEN ACEH TENGAH	110410	KETOL	1104102006	CANG DURI	0,5486	2022
10.733	11	ACEH	1107	KABUPATEN PIDIE	110714	PADANG TIJI	1107142019	DAYAH BAROH PEUDAYA	0,5486	2022
10.734	11	ACEH	1108	KABUPATEN ACEH UTARA	110805	MATANGKULI	1108052069	SEURIWEUK	0,5486	2022
10.735	12	SUMATERA UTARA	1220	KABUPATEN PADANG LAWAS UTARA	122011	HALONGONAN TIMUR	1220112003	PASIR BARA	0,5486	2022
10.736	16	SUMATERA SELATAN	1604	KABUPATEN LAHAT	160412	PAJAR BULAN	1604122001	TALANG BARU	0,5486	2022
10.737	16	SUMATERA SELATAN	1604	KABUPATEN LAHAT	160431	LAHAT SELATAN	1604312002	TANJUNG PAYANG	0,5486	2022
10.738	16	SUMATERA SELATAN	1607	KABUPATEN BANYUASIN	160713	MUARA SUGIHAN	1607132019	KUALA SUGIHAN	0,5486	2022
10.739	17	BENGKULU	1702	KABUPATEN REJANG LEBONG	170223	SINDANG BELITI ILIR	1702232003	BALAI BUNTAR	0,5486	2022
10.740	17	BENGKULU	1705	KABUPATEN SELUMA	170507	LUBUK SANDI	1705072002	PADANG CAPO ILIR	0,5486	2022
10.741	32	JAWA BARAT	3201	KABUPATEN BOGOR	320119	JASINGA	3201192014	TEGALWANGI	0,5486	2022
10.742	36	BANTEN	3601	KABUPATEN PANDEGLANG	360129	SUKARESMI	3601292009	WERU	0,5486	2022
10.743	53	NUSA TENGGARA TIMUR	5303	KABUPATEN TIMOR TENGAH UTARA	530318	NAIBENU	5303182002	BENUS	0,5486	2022
10.744	53	NUSA TENGGARA TIMUR	5307	KABUPATEN SIKKA	530718	HEWOKLOANG	5307182001	RUBIT	0,5486	2022
10.745	53	NUSA TENGGARA TIMUR	5309	KABUPATEN NGADA	530916	WOLOMEZE	5309162006	NGINAMANU BARAT	0,5486	2022
10.746	53	NUSA TENGGARA TIMUR	5314	KABUPATEN ROTE NDAO	531403	LOBALAIN	5314032004	KOLOBOLON	0,5486	2022
10.747	53	NUSA TENGGARA TIMUR	5320	KABUPATEN SABU RAIJUA	532002	SABU TENGAH	5320022007	EILODE	0,5486	2022
10.748	61	KALIMANTAN BARAT	6110	KABUPATEN MELAWI	611007	SOKAN	6110072002	TANJUNG SOKAN	0,5486	2022
10.749	62	KALIMANTAN TENGAH	6204	KABUPATEN BARITO SELATAN	620404	DUSUN UTARA	6204042009	TARUSAN	0,5486	2022
10.750	63	KALIMANTAN SELATAN	6303	KABUPATEN BANJAR	630303	GAMBU	6303032010	GUNTING UJUNG	0,5486	2022
10.751	63	KALIMANTAN SELATAN	6311	KABUPATEN BALANGAN	631105	LAMPIHONG	6311052017	LOK PANGINANGAN	0,5486	2022
10.752	64	KALIMANTAN TIMUR	6402	KABUPATEN KUTAI KARTANEGARA	640211	MUARA KAMAN	6402112011	MENAMANG KANAN	0,5486	2022



NO	KODE PROVINSI	NAMA PROVINSI	KODE KABUPATEN	NAMA KABUPATEN	KODE KECAMATAN	NAMA KECAMATAN	KODE DESA	NAMA DESA	IDM	TAHUN PRIORITAS TERTINGGAL
10.753	64	KALIMANTAN TIMUR	6408	KABUPATEN KUTAI TIMUR	640806	BUSANG	6408062001	LONG BENTUQ	0,5486	2022
10.754	71	SULAWESI UTARA	7103	KABUPATEN KEPULAUAN SANGIHE	710319	TABUKAN SELATAN TENGAH	7103192005	LEHUPU	0,5486	2022
10.755	71	SULAWESI UTARA	7110	KABUPATEN BOLAANG MONGONDOW TIMUR	711001	TUTUYAN	7110012005	DODAP	0,5486	2022
10.756	73	SULAWESI SELATAN	7308	KABUPATEN BONE	730808	SIBULUE	7308082006	TADANG PALIE	0,5486	2022
10.757	74	SULAWESI TENGGARA	7404	KABUPATEN BUTON	740428	WOLOWA	7404282005	SUKA MAJU	0,5486	2022
10.758	74	SULAWESI TENGGARA	7411	KABUPATEN KOLAKA TIMUR	741109	TINONDO	7411092002	SOLEWATU	0,5486	2022
10.759	81	MALUKU	8102	KABUPATEN MALUKU TENGGARA	810214	KEI KECIL BARAT	8102142006	WARBAL	0,5486	2022
10.760	82	MALUKU UTARA	8201	KABUPATEN HALMAHERA BARAT	820101	JAILOLO	8201012035	GUARIA	0,5486	2022
10.761	82	MALUKU UTARA	8204	KABUPATEN HALMAHERA SELATAN	820406	OBI	8204062014	AIR MANGGA INDAH	0,5486	2022
10.762	91	PAPUA	9101	KABUPATEN MERAUKE	910102	MUTING	9101022011	ENGGOL JAYA	0,5486	2022
10.763	91	PAPUA	9103	KABUPATEN JAYAPURA	910312	EBUNGFAO	9103122004	KHAMEYOKA	0,5486	2022
10.764	35	JAWA TIMUR	3512	KABUPATEN SITUBONDO	351204	MLANDINGAN	3512042005	SUMBER PINANG	0,5486	2022
10.765	35	JAWA TIMUR	3529	KABUPATEN SUMENEP	352907	LENTENG	3529072009	LEMBUNG TIMUR	0,5486	2022
10.766	53	NUSA TENGGARA TIMUR	5313	LEMBATA	531306	OMESURI	5313062014	NORMAL	0,5485	2022
10.767	11	ACEH	1101	KABUPATEN ACEH SELATAN	110103	KLUET SELATAN	1101032005	KAPEH	0,5484	2022
10.768	11	ACEH	1105	KABUPATEN ACEH BARAT	110502	KAWAY XVI	1105022044	BLANG DALAM	0,5484	2022
10.769	11	ACEH	1108	KABUPATEN ACEH UTARA	110808	SAMUDERA	1108082019	UJONG	0,5484	2022
10.770	11	ACEH	1108	KABUPATEN ACEH UTARA	110814	T. JAMBO AYE	1108142041	LHOK BINTANG HU	0,5484	2022
10.771	11	ACEH	1111	KABUPATEN BIREUEN	111103	PEUDADA	1111032007	MEUNASAH BAROH	0,5484	2022
10.772	11	ACEH	1111	KABUPATEN BIREUEN	111103	PEUDADA	1111032020	MEUNASAH TUNONG	0,5484	2022
10.773	11	ACEH	1111	KABUPATEN BIREUEN	111105	PEUSANGAN	1111052024	PULO PISANG	0,5484	2022
10.774	11	ACEH	1113	KABUPATEN GAYO LUES	111304	TERANGUN	1113042007	BUKUT	0,5484	2022
10.775	11	ACEH	1115	KABUPATEN NAGAN RAYA	111504	BEUTONG	1115042006	BLANG NEUANG	0,5484	2022
10.776	12	SUMATERA UTARA	1212	KABUPATEN TOBA SAMOSIR	121206	BORBOR	1212062014	RIGANJANG	0,5484	2022
10.777	12	SUMATERA UTARA	1214	KABUPATEN NIAS SELATAN	121411	HILIMEGAI	1214112010	SOLEDUA I	0,5484	2022
10.778	12	SUMATERA UTARA	1278	KOTA GUNUNGSITOLI	127801	GUNUNGSITOLI	1278012029	TUHEMBERUA ULU	0,5484	2022
10.779	16	SUMATERA SELATAN	1604	KABUPATEN LAHAT	160423	MERAPI TIMUR	1604232008	TANJUNG LONTAR	0,5484	2022
10.780	16	SUMATERA SELATAN	1604	KABUPATEN LAHAT	160424	TANJUNG SAKTI PUMI	1604242006	ULAK LEBAR	0,5484	2022
10.781	16	SUMATERA SELATAN	1606	KABUPATEN MUSI BANYUASIN	160611	LALAN	1606112021	MADYA MULYA	0,5484	2022
10.782	16	SUMATERA SELATAN	1611	KABUPATEN EMPAT LAWANG	161109	SALING	1611092005	TANJUNGNING JAYA	0,5484	2022
10.783	17	BENGKULU	1705	KABUPATEN SELUMA	170507	LUBUK SANDI	1705072008	DUSUN TENGAH	0,5484	2022
10.784	17	BENGKULU	1707	KABUPATEN LEBONG	170706	TOPOS	1707062005	TALANG DONOK	0,5484	2022
10.785	53	NUSA TENGGARA TIMUR	5303	KABUPATEN TIMOR TENGAH UTARA	530315	BIKOMI TENGAH	5303152003	NIMASI	0,5484	2022
10.786	53	NUSA TENGGARA TIMUR	5306	KABUPATEN FLORES TIMUR	530607	SOLOR TIMUR	5306072002	WATANHURA	0,5484	2022
10.787	53	NUSA TENGGARA TIMUR	5308	KABUPATEN ENDE	530806	DETUSOKO	5308062022	RANGA	0,5484	2022
10.788	53	NUSA TENGGARA TIMUR	5317	KABUPATEN SUMBA TENGAH	531701	KATIKU TANA	5317012019	UMBU RIRI	0,5484	2022
10.789	71	SULAWESI UTARA	7102	KABUPATEN MINAHASA	710217	LANGOWAN SELATAN	7102172004	TEMBOAN	0,5484	2022
10.790	72	SULAWESI TENGAH	7212	KABUPATEN MOROWALI UTARA	721207	SOYO JAYA	7212072004	MALINO	0,5484	2022
10.791	74	SULAWESI TENGGARA	7404	KABUPATEN BUTON	740423	LASALIMU	7404232014	TALAGA BARU	0,5484	2022
10.792	81	MALUKU	8108	KABUPATEN MALUKU BARAT DAYA	810810	DAWELOR DAWERA	8108102003	LETMASA	0,5484	2022
10.793	82	MALUKU UTARA	8204	KABUPATEN HALMAHERA SELATAN	820401	PULAU MAKIAN	8204012005	DALAM	0,5484	2022
10.794	82	MALUKU UTARA	8204	KABUPATEN HALMAHERA SELATAN	820419	MANDIOLI SELATAN	8204192005	TABALEMA	0,5484	2022
10.795	82	MALUKU UTARA	8206	KABUPATEN HALMAHERA TIMUR	820604	WASILE SELATAN	8206042010	WASILE	0,5484	2022
10.796	91	PAPUA	9110	KABUPATEN SARMI	911004	PANTAI TIMUR	9110042001	ANSUDU	0,5484	2022
10.797	92	PAPUA BARAT	9201	KABUPATEN SORONG	920101	MAKBON	9201012009	BAINKETE	0,5484	2022
10.798	92	PAPUA BARAT	9211	KABUPATEN MANOKWARI SELATAN	921105	MOMI WAREN	9211052001	DEMBEK	0,5484	2022
10.799	33	JAWA TENGAH	3321	KABUPATEN DEMAK	332104	SAYUNG	3321042001	BULUSARI	0,5484	2022
10.800	62	KALIMANTAN TENGAH	6212	MURUNG RAYA	626212	MURUNG	6212012007	MUARA JA'AN	0,5484	2022
10.801	11	ACEH	1107	KABUPATEN PIDIE	110719	TANGSE	1107192012	PEUNALON I	0,5484	2022
10.802	12	SUMATERA UTARA	1202	KABUPATEN TAPANULI UTARA	120209	SIBORONG-BORONG	1202092016	HUTABULU	0,5484	2022
10.803	14	RIAU	1404	KABUPATEN INDRAGIRI HILIR	140412	GAUNG	1404122010	JERAMBANG	0,5484	2022
10.804	16	SUMATERA SELATAN	1611	KABUPATEN EMPAT LAWANG	161105	LINTANG KANAN	1611052006	KARANG TANDING	0,5484	2022
10.805	16	SUMATERA SELATAN	1674	KOTA PRABUMULIH	167404	RAMBANG KPK TENGAH	1674042010	SINAR RAMBANG	0,5484	2022
10.806	72	SULAWESI TENGAH	7208	KABUPATEN PARIGI MOUTONG	720804	MOUTONG	7208042034	MOUTONG UTARA	0,5484	2022
10.807	11	ACEH	1101	KABUPATEN ACEH SELATAN	110106	SAMADUA	1101062007	ALUR SEUMERAH	0,5483	2022
10.808	11	ACEH	1103	KABUPATEN ACEH TIMUR	110305	SERBAJADI	1103052012	BUNIN	0,5483	2022



NO	KODE PROVINSI	NAMA PROVINSI	KODE KABUPATEN	NAMA KABUPATEN	KODE KECAMATAN	NAMA KECAMATAN	KODE DESA	NAMA DESA	IDM	TAHUN PRIORITAS TERTINGGAL
10.809	11	ACEH	1103	KABUPATEN ACEH TIMUR	110315	BANDA ALAM	1103152006	SEUNEUBOK KANDANG	0,5483	2022
10.810	11	ACEH	1108	KABUPATEN ACEH UTARA	110807	MEURAH MULIA	1108072011	MANYANG	0,5483	2022
10.811	11	ACEH	1109	KABUPATEN SIMEULUE	110906	SIMEULUE BARAT	1109062010	MITEUM	0,5483	2022
10.812	11	ACEH	1111	KABUPATEN BIREUEN	111105	PEUSANGAN	1111052108	BLANG DALAM	0,5483	2022
10.813	17	BENGKULU	1709	KABUPATEN BENGKULU TENGAH	170905	PAGAR JATI	1709052015	TUMBUK	0,5483	2022
10.814	32	JAWA BARAT	3215	KABUPATEN KARAWANG	321524	BANYUSARI	3215242005	KERTARAHARJA	0,5483	2022
10.815	53	NUSA TENGGARA TIMUR	5303	KABUPATEN TIMOR TENGAH UTARA	530302	MIOMAFO BARAT	5303022028	SA'TAB	0,5483	2022
10.816	71	SULAWESI UTARA	7107	KABUPATEN MINAHASA TENGGARA	710706	TOULUAAN	7107062021	LOBU ATAS	0,5483	2022
10.817	74	SULAWESI TENGGARA	7403	KABUPATEN MUNA	740324	KABAWO	7403242003	BENTE	0,5483	2022
10.818	81	MALUKU	8105	KABUPATEN SERAM BAGIAN TIMUR	810514	SIRITAUN WIDA TIMUR	8105142003	SALAGOR AIR	0,5483	2022
10.819	91	PAPUA	9112	KABUPATEN PEGUNUNGAN BINTANG	911202	KIWIROK	9112022025	DELPEM	0,5483	2022
10.820	92	PAPUA BARAT	9201	KABUPATEN SORONG	920117	KLABOT	9201172010	KANOLO	0,5483	2022
10.821	35	JAWA TIMUR	3529	KABUPATEN SUMENEP	352923	MASALEMBU	3529232002	MASALIMA	0,5483	2022
10.822	91	PAPUA	9108	PANIAI	910801	PANIAI TIMUR	9108012014	IPAKIYE	0,5483	2022
10.823	11	ACEH	1101	KABUPATEN ACEH SELATAN	110105	MEUKEK	1101052022	LADANG BARO	0,5482	2022
10.824	11	ACEH	1107	KABUPATEN PIDIE	110707	INDRA JAYA	1107072009	YUB MEE	0,5482	2022
10.825	11	ACEH	1107	KABUPATEN PIDIE	110713	MUTIARA	1107132008	BALEE KEUMANGAN	0,5482	2022
10.826	11	ACEH	1107	KABUPATEN PIDIE	110721	TIRO/TRUSEB	1107212001	RABO	0,5482	2022
10.827	11	ACEH	1108	KABUPATEN ACEH UTARA	110804	LHOKSUKON	1108042024	MATANG TEUNG OH AB	0,5482	2022
10.828	11	ACEH	1108	KABUPATEN ACEH UTARA	110809	SEUNUDDON	1108092005	KEUDE SIMPANG JALAN	0,5482	2022
10.829	11	ACEH	1111	KABUPATEN BIREUEN	111102	JEUNIEB	1111022046	LHEU SIMPANG	0,5482	2022
10.830	11	ACEH	1111	KABUPATEN BIREUEN	111111	SIMPANG MAMPLAM	1111112038	PAKU	0,5482	2022
10.831	11	ACEH	1116	KABUPATEN ACEH TAMIANG	111602	BENDAHARA	1116022041	TANJUNG BINJAI	0,5482	2022
10.832	11	ACEH	1118	KABUPATEN PIDIE JAYA	111804	BANDAR DUA	1118042038	ASAN KUMBANG	0,5482	2022
10.833	12	SUMATERA UTARA	1201	KABUPATEN TAPANULI TENGAH	120110	SORKAM BARAT	1201102018	SORKAM KANAN	0,5482	2022
10.834	12	SUMATERA UTARA	1213	KABUPATEN MANDAILING NATAL	121303	PANYABUNGAN TIMUR	1213032006	PAGUR	0,5482	2022
10.835	16	SUMATERA SELATAN	1606	KABUPATEN MUSI BANYUASIN	160606	BABAT TOMAN	1606062005	MUARA PUNJUNG	0,5482	2022
10.836	16	SUMATERA SELATAN	1611	KABUPATEN EMPAT LAWANG	161103	ULU MUSI	1611032012	BATU BIDUNG	0,5482	2022
10.837	18	LAMPUNG	1803	KABUPATEN LAMPUNG UTARA	180303	SUNGKAI SELATAN	1803032017	SIDODADI	0,5482	2022
10.838	18	LAMPUNG	1813	KABUPATEN PESISIR BARAT	181304	PESISIR UTARA	1813042008	KERBANG LANGGAR	0,5482	2022
10.839	71	SULAWESI UTARA	7105	KABUPATEN MINAHASA SELATAN	710515	KUMELEMBUAI	7105152015	LOLOMBULAN MAKASILI	0,5482	2022
10.840	91	PAPUA	9112	KABUPATEN PEGUNUNGAN BINTANG	911202	KIWIROK	9112022018	SOPAMIKMA	0,5482	2022
10.841	92	PAPUA BARAT	9211	KABUPATEN MANOKWARI SELATAN	921101	RANSIKI	9211012005	SABRI	0,5482	2022
10.842	33	JAWA TENGAH	3302	KABUPATEN BANYUMAS	330211	BANYUMAS	3302112004	KARANGRAU	0,5482	2022
10.843	11	ACEH	1101	KABUPATEN ACEH SELATAN	110112	LABUHAN HAJI BARAT	1101122009	SUAK LOKAN	0,5481	2022
10.844	11	ACEH	1108	KABUPATEN ACEH UTARA	110804	LHOKSUKON	1108042019	ABEUK LEUPON	0,5481	2022
10.845	11	ACEH	1111	KABUPATEN BIREUEN	111106	MAKMUR	1111062027	ARA LIPEH	0,5481	2022
10.846	11	ACEH	1118	KABUPATEN PIDIE JAYA	111804	BANDAR DUA	1118042042	PEULAKAN TAMBO	0,5481	2022
10.847	12	SUMATERA UTARA	1201	KABUPATEN TAPANULI TENGAH	120102	SORKAM	1201022008	RIANIATE	0,5481	2022
10.848	12	SUMATERA UTARA	1204	KABUPATEN NIAS	120411	BAWOLATO	1204112007	HILIFAOSI	0,5481	2022
10.849	12	SUMATERA UTARA	1209	KABUPATEN ASAHAN	120925	SEI KEPAYANG TIMUR	1209252004	SARANG HELANG	0,5481	2022
10.850	12	SUMATERA UTARA	1213	KABUPATEN MANDAILING NATAL	121302	PANYABUNGAN UTARA	1213022018	SIMANONDONG	0,5481	2022
10.851	12	SUMATERA UTARA	1213	KABUPATEN MANDAILING NATAL	121308	KOTANOPAN	1213082023	SINGENGU JAE	0,5481	2022
10.852	12	SUMATERA UTARA	1216	KABUPATEN HUMBANG HASUNDUTAN	121601	PARLILITAN	1216012020	BARINGIN NATAM	0,5481	2022
10.853	14	RIAU	1406	KABUPATEN ROKAN HULU	140608	RAMBAH HILIR	1406082011	SUNGAI DUA INDAH	0,5481	2022
10.854	18	LAMPUNG	1803	KABUPATEN LAMPUNG UTARA	180308	SUNGKAI UTARA	1803082022	NEGARA BATIN	0,5481	2022
10.855	53	NUSA TENGGARA TIMUR	5308	KABUPATEN ENDE	530808	WOLOWARU	5308082023	TANA LO'O	0,5481	2022
10.856	62	KALIMANTAN TENGAH	6207	KABUPATEN SERUYAN	620703	DANAU SEMBULUH	6207032002	CEMPAKA BARU	0,5481	2022
10.857	62	KALIMANTAN TENGAH	6209	KABUPATEN LAMANDAU	620902	DELANG	6209022020	HULU JOJABO	0,5481	2022
10.858	63	KALIMANTAN SELATAN	6308	KABUPATEN HULU SUNGAI UTARA	630805	AMUNTAI TENGAH	6308052017	PINANG HABANG	0,5481	2022
10.859	73	SULAWESI SELATAN	7322	KABUPATEN LUWU UTARA	732201	MALANGKE	7322012008	LADONGI	0,5481	2022
10.860	74	SULAWESI TENGGARA	7406	KABUPATEN BOMBANA	740609	RAROWATU UTARA	7406092004	TEMBE	0,5481	2022
10.861	74	SULAWESI TENGGARA	7411	KABUPATEN KOLAKA TIMUR	741108	LUUIWOI	7411082004	TONDOWATU	0,5481	2022
10.862	74	SULAWESI TENGGARA	7411	KABUPATEN KOLAKA TIMUR	741110	AERE	7411102010	WATUWOHA	0,5481	2022
10.863	81	MALUKU	8102	KABUPATEN MALUKU TENGGARA	810203	KEI BESAR	8102032021	OHOIWAIT	0,5481	2022
10.864	81	MALUKU	8104	KABUPATEN BURU	810403	WAEAPO	8104032002	WAELELE	0,5481	2022



NO	KODE PROVINSI	NAMA PROVINSI	KODE KABUPATEN	NAMA KABUPATEN	KODE KECAMATAN	NAMA KECAMATAN	KODE DESA	NAMA DESA	IDM	TAHUN PRIORITAS TERTINGGAL
10.865	82	MALUKU UTARA	8204	KABUPATEN HALMAHERA SELATAN	820418	KEPULAUAN BOTANGLOMANG	8204182001	SAWANGAKAR	0,5481	2022
10.866	91	PAPUA	9101	MERAUKE	919101	OKABA	9101032006	MAKALING	0,5481	2022
10.867	62	KALIMANTAN TENGAH	6206	KATINGAN	626206	PULAU MALAN	6206042012	GERAGU	0,5481	2022
10.868	92	PAPUA BARAT	9205	RAJA AMPAT	929205	KEPULAUAN SEMBILAN	9205172002	WEJIM TIMUR	0,5481	2022
10.869	53	NUSA TENGGARA TIMUR	5302	TIMOR TENGAH SELATAN	535302	NOEBEBA	5302262006	OEBAKI	0,5480	2022
10.870	53	NUSA TENGGARA TIMUR	5302	TIMOR TENGAH SELATAN	535302	K'IE	5302102010	NEKMESE	0,5480	2022
10.871	53	NUSA TENGGARA TIMUR	5302	TIMOR TENGAH SELATAN	535302	KUANFATU	5302112003	KAKAN	0,5480	2022
10.872	91	PAPUA	9115	WAROPEN	919115	UREI FAISEI	9115082008	USAIWA	0,5479	2022
10.873	11	ACEH	1106	KABUPATEN ACEH BESAR	110615	KOTA JANTHO	1106152005	DATA CUT	0,5479	2022
10.874	11	ACEH	1107	KABUPATEN PIDIE	110712	MUARA TIGA	1107122006	PAWOD	0,5479	2022
10.875	11	ACEH	1107	KABUPATEN PIDIE	110713	MUTIARA	1107132021	LAMPOH SIRONG	0,5479	2022
10.876	11	ACEH	1111	KABUPATEN BIREUEN	111102	JEUNIEB	1111022018	BLANG ME TIMU	0,5479	2022
10.877	11	ACEH	1114	KABUPATEN ACEH JAYA	111404	SAMPONINIE	1114042007	BABAH NIPAH	0,5479	2022
10.878	12	SUMATERA UTARA	1201	KABUPATEN TAPANULI TENGAH	120102	SORKAM	1201022018	PANANGGAHAN	0,5479	2022
10.879	12	SUMATERA UTARA	1201	KABUPATEN TAPANULI TENGAH	120116	PASARIBU TOBING	1201162006	SIMARGARAP	0,5479	2022
10.880	12	SUMATERA UTARA	1211	KABUPATEN DAIRI	121107	SIEMPAT NEMPU HULU	1211072009	PANGARIBUAN	0,5479	2022
10.881	12	SUMATERA UTARA	1213	KABUPATEN MANDAILING NATAL	121318	RANTO BAEK	1213182012	SIMANINGGIR	0,5479	2022
10.882	16	SUMATERA SELATAN	1610	KABUPATEN OGAN ILIR	161013	KANDIS	1610132001	LUBUK RUKAM	0,5479	2022
10.883	17	BENGKULU	1705	KABUPATEN SELUMA	170504	SEMIDANG ALAS	1705042009	RENAH GAJAH MATI II	0,5479	2022
10.884	18	LAMPUNG	1802	KABUPATEN LAMPUNG TENGAH	180219	PUBIAN	1802192009	NEGERI KEPAYUNGAN	0,5479	2022
10.885	18	LAMPUNG	1805	KABUPATEN TULANG BAWANG	180511	GEDUNG MENENG	1805112002	GEDUNG MENENG	0,5479	2022
10.886	53	NUSA TENGGARA TIMUR	5304	KABUPATEN BELU	530401	LAMAKNEN	5304012006	LAMAKSENULU	0,5479	2022
10.887	53	NUSA TENGGARA TIMUR	5310	KABUPATEN MANGGARAI	531011	REOK	5310112016	WATU TANGO	0,5479	2022
10.888	63	KALIMANTAN SELATAN	6303	KABUPATEN BANJAR	630319	TATAH MAKMUR	6303192005	MEKAR SARI	0,5479	2022
10.889	82	MALUKU UTARA	8204	KABUPATEN HALMAHERA SELATAN	820425	KEPULAUAN JORONGA	8204252006	TAWABI	0,5479	2022
10.890	33	JAWA TENGAH	3318	KABUPATEN PATI	331801	SUKOLILO	3318012008	PORANGPARING	0,5479	2022
10.891	33	JAWA TENGAH	3328	KABUPATEN TEGAL	332811	ADIWERNA	3328112018	PECANGAKAN	0,5479	2022
10.892	33	JAWA TENGAH	3329	KABUPATEN BREBES	332909	BREBES	3329092014	PAGEJUGAN	0,5479	2022
10.893	62	KALIMANTAN TENGAH	6210	KABUPATEN GUNUNG MAS	621002	KURUN	6210022008	TUMBANG MIWAN	0,5479	2022
10.894	11	ACEH	1108	KABUPATEN ACEH UTARA	110803	KUTA MAKMUR	1108032034	MULING MANYANG	0,5478	2022
10.895	12	SUMATERA UTARA	1213	KABUPATEN MANDAILING NATAL	121303	PANYABUNGAN TIMUR	1213032004	HUTA BANGUN	0,5478	2022
10.896	12	SUMATERA UTARA	1221	KABUPATEN PADANG LAWAS	122102	BARUMUN TENGAH	1221022014	SIHABORGOAN BARUMUN	0,5478	2022
10.897	52	NUSA TENGGARA BARAT	5206	KABUPATEN BIMA	520614	TAMBORA	5206142006	OI KATUPA	0,5478	2022
10.898	61	KALIMANTAN BARAT	6104	KABUPATEN KETAPANG	610411	NANGA TAYAP	6104112020	KAYUNG TUHE	0,5478	2022
10.899	73	SULAWESI SELATAN	7322	KABUPATEN LUWU UTARA	732204	SABBANG	7322042007	MALIMBU	0,5478	2022
10.900	81	MALUKU	8105	KABUPATEN SERAM BAGIAN TIMUR	810504	PULAU GOROM	8105042043	DULAK	0,5478	2022
10.901	91	PAPUA	9105	KABUPATEN KEPULAUAN YAPEN	910502	YAPEN BARAT	9105022007	KAIRAWI	0,5478	2022
10.902	91	PAPUA	9119	KABUPATEN SUPIORI	911901	SUPIORI SELATAN	9119012016	AWAKI	0,5478	2022
10.903	36	BANTEN	3601	KABUPATEN PANDEGLANG	360104	CIKEUSIK	3601042001	TANJUNGAN	0,5478	2022
10.904	36	BANTEN	3601	KABUPATEN PANDEGLANG	360114	SAKETI	3601142014	SUKALANGU	0,5478	2022
10.905	36	BANTEN	3604	KABUPATEN SERANG	360434	BANDUNG	3604342007	BABAKAN	0,5478	2022
10.906	61	KALIMANTAN BARAT	6105	KABUPATEN SINTANG	610503	SEPAUK	6105032022	BEDAYAN	0,5478	2022
10.907	61	KALIMANTAN BARAT	6109	KABUPATEN SEKADAU	610903	NANGA TAMAN	6109032012	MERAGUN	0,5478	2022
10.908	62	KALIMANTAN TENGAH	6210	KABUPATEN GUNUNG MAS	621012	RUNGAN BARAT	6210122008	TUMBANG KUAYAN	0,5478	2022
10.909	63	KALIMANTAN SELATAN	6311	KABUPATEN BALANGAN	631105	LAMPIHONG	6311052021	PIMPING	0,5478	2022
10.910	65	KALIMANTAN UTARA	6503	KABUPATEN NUNUKAN	650315	LUMBIS OGONG	6503152015	SEDALIT	0,5478	2022
10.911	11	ACEH	1109	KABUPATEN SIMEULUE	110905	TELUK DALAM	1109052001	BABUSSALAM	0,5476	2022
10.912	12	SUMATERA UTARA	1201	KABUPATEN TAPANULI TENGAH	120117	BARUS UTARA	1201172003	PARIK SINOMBA	0,5476	2022
10.913	14	RIAU	1409	KABUPATEN KUANTAN SINGINGI	140911	INUMAN	1409112006	PULAUBUSUK	0,5476	2022
10.914	16	SUMATERA SELATAN	1610	KABUPATEN OGAN ILIR	161010	PEMULUTAN BARAT	1610102002	SARANG ELANG	0,5476	2022
10.915	32	JAWA BARAT	3202	KABUPATEN SUKABUMI	320243	CIDOLOG	3202432005	MEKARJAYA	0,5476	2022
10.916	36	BANTEN	3601	KABUPATEN PANDEGLANG	360102	CIMANGGU	3601022001	RANCAPINANG	0,5476	2022
10.917	61	KALIMANTAN BARAT	6106	KABUPATEN KAPUAS HULU	610618	KALIS	6106182004	NANGA RAUN	0,5476	2022
10.918	63	KALIMANTAN SELATAN	6308	KABUPATEN HULU SUNGAI UTARA	630804	AMUNTAI SELATAN	6308042018	KERAMAT	0,5476	2022
10.919	71	SULAWESI UTARA	7106	KABUPATEN MINAHASA UTARA	710606	LIKUPANG BARAT	7106062004	AIRBANUA	0,5476	2022
10.920	74	SULAWESI TENGGARA	7412	KABUPATEN KONAWE KEPULAUAN	741203	WAWONII TIMUR LAUT	7412032008	WATUONDO	0,5476	2022



NO	KODE PROVINSI	NAMA PROVINSI	KODE KABUPATEN	NAMA KABUPATEN	KODE KECAMATAN	NAMA KECAMATAN	KODE DESA	NAMA DESA	IDM	TAHUN PRIORITAS TERTINGGAL
10.921	75	GORONTALO	7501	KABUPATEN GORONTALO	750110	TELAGA BIRU	7501102014	TAPALULUO	0,5476	2022
10.922	33	JAWA TENGAH	3328	KABUPATEN TEGAL	332807	JATINEGARA	3328072010	CAPAR	0,5476	2022
10.923	35	JAWA TIMUR	3513	KABUPATEN PROBOLINGGO	351309	GADING	3513092008	RENTENG	0,5476	2022
10.924	92	PAPUA BARAT	9208	KAIMANA	929208	KAIMANA	9208012012	KAMAKA	0,5476	2022
10.925	12	SUMATERA UTARA	1220	KABUPATEN PADANG LAWAS UTARA	122003	HALONGONAN	1220032022	UJUNG PADANG	0,5475	2022
10.926	21	KEPULAUAN RIAU	2104	KABUPATEN LINGGA	210402	LINGGA	2104022007	MENTUDA	0,5475	2022
10.927	61	KALIMANTAN BARAT	6109	KABUPATEN SEKADAU	610905	BELITANG HILIR	6109052003	ENTABUK	0,5475	2022
10.928	71	SULAWESI UTARA	7105	KABUPATEN MINAHASA SELATAN	710516	MAESAAN	7105162007	KINAMANG	0,5475	2022
10.929	72	SULAWESI TENGAH	7202	KABUPATEN POSO	720224	LORE TIMUR	7202242004	MEKARSARI	0,5475	2022
10.930	72	SULAWESI TENGAH	7206	KABUPATEN MOROWALI	720606	BUNGKU SELATAN	7206062009	JAWI-JAWI	0,5475	2022
10.931	72	SULAWESI TENGAH	7208	KABUPATEN PARIGI MOUTONG	720804	MOUTONG	7208042037	GIO TIMUR	0,5475	2022
10.932	72	SULAWESI TENGAH	7212	KABUPATEN MOROWALI UTARA	721208	BUNGKU UTARA	7212082006	TIRONGAN BAWAH	0,5475	2022
10.933	73	SULAWESI SELATAN	7317	KABUPATEN LUWU	731706	WALENRANG	7317062001	TOMBANG	0,5475	2022
10.934	73	SULAWESI SELATAN	7326	KABUPATEN TORAJA UTARA	732621	AWAN RANTE KARUA	7326212003	BUNTU KARUA	0,5475	2022
10.935	62	KALIMANTAN TENGAH	6202	KOTAWARINGIN TIMUR	626202	PARENGGEAN	6202042024	MANJALIN	0,5474	2022
10.936	14	RIAU	1410	KABUPATEN KEPULAUAN MERANTI	141007	TEBING TINGGI TIMUR	1410072008	SUNGAI TOHOR BARAT	0,5474	2022
10.937	32	JAWA BARAT	3205	KABUPATEN GARUT	320530	CIKELET	3205302002	LINGGAMANIK	0,5474	2022
10.938	53	NUSA TENGGARA TIMUR	5316	KABUPATEN NAGEKEO	531605	WOLOWAE	5316052002	TOTOMALA	0,5474	2022
10.939	76	SULAWESI BARAT	7602	KABUPATEN MAMUJU	760211	TOMMO	7602112014	SALUDENGEN	0,5474	2022
10.940	53	NUSA TENGGARA TIMUR	5302	TIMOR TENGAH SELATAN	535302	MOLLO SELATAN	5302022001	BILOTO	0,5474	2022
10.941	11	ACEH	1118	KABUPATEN PIDIE JAYA	111802	ULIM	1118022015	MEUNASAH KUMBANG	0,5473	2022
10.942	15	JAMBI	1509	KABUPATEN TEBO	150910	SERAI SERUMPUN	1509102008	TELUK MELINTANG	0,5473	2022
10.943	18	LAMPUNG	1807	KABUPATEN LAMPUNG TIMUR	180707	WAY JEPARA	1807072009	SUMBEREJO	0,5473	2022
10.944	61	KALIMANTAN BARAT	6105	KABUPATEN SINTANG	610508	KAYAN HILIR	6105082023	LALANG INGGAR	0,5473	2022
10.945	65	KALIMANTAN UTARA	6503	KABUPATEN NUNUKAN	650319	KRAYAN BARAT	6503192001	PA' MULAK	0,5473	2022
10.946	74	SULAWESI TENGGARA	7409	KABUPATEN KONAWE UTARA	740910	MOTUI	7409102010	PUNGGULAH	0,5473	2022
10.947	74	SULAWESI TENGGARA	7410	KABUPATEN BUTON UTARA	741002	KAMBOWA	7410022003	MORINDINO	0,5473	2022
10.948	91	PAPUA	9101	KABUPATEN MERAUKE	910102	MUTING	9101022006	KOLAM	0,5473	2022
10.949	33	JAWA TENGAH	3316	KABUPATEN BLORA	331613	KUNDURAN	3316132016	JAGONG	0,5473	2022
10.950	11	ACEH	1105	ACEH BARAT	111105	WOYLA TIMUR	1105112003	PAYA BARO	0,5473	2022
10.951	11	ACEH	1115	KABUPATEN NAGAN RAYA	111505	DARUL MAKMUR	1115052014	GEULANGGANG GAJAH	0,5473	2022
10.952	12	SUMATERA UTARA	1223	KABUPATEN LABUHANBATU UTARA	122301	KUALUH HULU	1223012003	KUALA BERINGIN	0,5473	2022
10.953	14	RIAU	1401	KABUPATEN KAMPAR	140103	TAMBANG	1401032002	KUAPAN	0,5473	2022
10.954	16	SUMATERA SELATAN	1601	KABUPATEN OGAN KOMERING ULU	160122	LUBUK BATANG	1601222002	GUNUNG MERAкса	0,5473	2022
10.955	16	SUMATERA SELATAN	1606	KABUPATEN MUSI BANYUASIN	160614	BABAT SUPAT	1606142011	TENGGULANG BARU	0,5473	2022
10.956	18	LAMPUNG	1806	KABUPATEN TANGGAMUS	180626	AIR NANINGAN	1806262007	SINAR JAWA	0,5473	2022
10.957	18	LAMPUNG	1807	KABUPATEN LAMPUNG TIMUR	180703	JABUNG	1807032019	TANJUNG SARI	0,5473	2022
10.958	18	LAMPUNG	1808	KABUPATEN WAY KANAN	180802	KASUI	1808022010	TALANG MANGGA	0,5473	2022
10.959	18	LAMPUNG	1808	KABUPATEN WAY KANAN	180812	NEGERI BESAR	1808122002	KILING-KILING	0,5473	2022
10.960	18	LAMPUNG	1810	KABUPATEN PRINGSEWU	181004	PARDASUKA	1810042012	TANJUNG RUSIA TIMUR	0,5473	2022
10.961	32	JAWA BARAT	3206	KABUPATEN TASIKMALAYA	320625	MANGUNREJA	3206252004	MARGAJAYA	0,5473	2022
10.962	61	KALIMANTAN BARAT	6105	KABUPATEN SINTANG	610504	KETUNGAU HILIR	6105042021	RATU DAMAI	0,5473	2022
10.963	63	KALIMANTAN SELATAN	6306	KABUPATEN HULU SUNGAI SELATAN	630611	DAHA BARAT	6306112005	BAJAYAU	0,5473	2022
10.964	71	SULAWESI UTARA	7110	KABUPATEN BOLAANG MONGONDOW TIMUR	711003	NUANGAN	7110032002	MATABULU	0,5473	2022
10.965	91	PAPUA	9105	KABUPATEN KEPULAUAN YAPEN	910503	YAPEN TIMUR	9105032031	WABOMPI	0,5473	2022
10.966	62	KALIMANTAN TENGAH	6208	SUKAMARA	626208	JELAI	6208022004	SUNGAI BUNDUNG	0,5473	2022
10.967	53	NUSA TENGGARA TIMUR	5302	TIMOR TENGAH SELATAN	535302	KOK BAUN	5302232006	BENEHE	0,5471	2022
10.968	53	NUSA TENGGARA TIMUR	5302	TIMOR TENGAH SELATAN	535302	KUATNANA	5302272005	ENONEONTES	0,5471	2022
10.969	53	NUSA TENGGARA TIMUR	5302	TIMOR TENGAH SELATAN	535302	KUATNANA	5302272003	SUPUL	0,5471	2022
10.970	53	NUSA TENGGARA TIMUR	5302	TIMOR TENGAH SELATAN	535302	KUATNANA	5302272001	TETAF	0,5471	2022
10.971	91	PAPUA	9106	BIAK NUMFOR	919106	AIMANDO PADAIDO	9106192013	YEN MANAINA	0,5471	2022
10.972	91	PAPUA	9106	BIAK NUMFOR	919106	AIMANDO PADAIDO	9106192011	YERI	0,5471	2022
10.973	91	PAPUA	9106	BIAK NUMFOR	919106	ANDEY	9106142007	MAMORBO	0,5471	2022
10.974	91	PAPUA	9106	BIAK NUMFOR	919106	ANDEY	9106142011	WODU	0,5471	2022
10.975	91	PAPUA	9106	BIAK NUMFOR	919106	NUMFOR TIMUR	9106052018	INDAIBORI	0,5471	2022
10.976	11	ACEH	1102	KABUPATEN ACEH TENGGARA	110213	DELENG POKHKISEN	1102132017	TADING NI ULIHI	0,5471	2022



NO	KODE PROVINSI	NAMA PROVINSI	KODE KABUPATEN	NAMA KABUPATEN	KODE KECAMATAN	NAMA KECAMATAN	KODE DESA	NAMA DESA	IDM	TAHUN PRIORITAS TERTINGGAL
10.977	11	ACEH	1108	KABUPATEN ACEH UTARA	110805	MATANGKULI	1108052067	TANJONG TEUNGKU KARI	0,5471	2022
10.978	16	SUMATERA SELATAN	1610	KABUPATEN OGAN ILIR	161010	PEMULUTAN BARAT	1610102011	ARISAN JAYA	0,5471	2022
10.979	17	BENGKULU	17021	KABUPATEN REJANG LEBONG	170221	SINDANG BELITI ULU	1702212009	AIR NAU	0,5471	2022
10.980	32	JAWA BARAT	3209	KABUPATEN CIREBON	320917	PALIMANAN	3209172007	SEMPLO	0,5471	2022
10.981	53	NUSA TENGGARA TIMUR	5302	KABUPATEN TIMOR TENGAH SELATAN	530208	AMANATUN SELATAN	5302082006	LANU	0,5471	2022
10.982	53	NUSA TENGGARA TIMUR	5304	KABUPATEN BELU	530423	NANAET DUABESI	5304232003	FOHOEKA	0,5471	2022
10.983	53	NUSA TENGGARA TIMUR	5310	KABUPATEN MANGGARAI	531003	RUTENG	5310032023	PONG LEKO	0,5471	2022
10.984	53	NUSA TENGGARA TIMUR	5318	KABUPATEN SUMBA BARAT DAYA	531806	KODI BANGEDO	5318062003	WALLA NDI MU	0,5471	2022
10.985	61	KALIMANTAN BARAT	6106	KABUPATEN KAPUAS HULU	610602	BIKA	6106022011	PENYELUANG	0,5471	2022
10.986	64	KALIMANTAN TIMUR	6408	KABUPATEN KUTAI TIMUR	640810	KALIORANG	6408102007	BUKIT HARAPAN	0,5471	2022
10.987	65	KALIMANTAN UTARA	6503	KABUPATEN NUNUKAN	650318	KRAYAN TIMUR	6503182002	LONG SEPAYANG	0,5471	2022
10.988	72	SULAWESI TENGAH	7208	KABUPATEN PARIGI MOUTONG	720803	TINOMBO	7208032011	LOMBOK	0,5471	2022
10.989	72	SULAWESI TENGAH	7212	KABUPATEN MOROWALI UTARA	721201	PETASIA	7212012006	GILILANA	0,5471	2022
10.990	73	SULAWESI SELATAN	7317	KABUPATEN LUWU	731702	LAROMPONG	7317022009	BUNTU MATABING	0,5471	2022
10.991	91	PAPUA	9101	KABUPATEN MERAUKE	910110	ELIKOBAL	9101102012	BUMUN	0,5471	2022
10.992	33	JAWA TENGAH	3305	KABUPATEN KEBUMEN	330526	KARANGSAMBUNG	3305262006	PLUMBON	0,5471	2022
10.993	15	JAMBI	1507	TANJUNG JABUNG TIMUR	151507	MUARA SABAK TIMUR	1507012017	KOTA HARAPAN	0,5471	2022
10.994	11	ACEH	1104	KABUPATEN ACEH TENGAH	110402	SILIH NARA	1104022010	SEMETIT MUTIARA	0,5470	2022
10.995	11	ACEH	1105	KABUPATEN ACEH BARAT	110502	KAWAY XVI	1105022014	PASI TEUNGOH	0,5470	2022
10.996	11	ACEH	1105	KABUPATEN ACEH BARAT	110504	WOYLA	1105042018	LUNG JAWA	0,5470	2022
10.997	11	ACEH	1108	KABUPATEN ACEH UTARA	110801	BAKTIYA	1108012032	LHOK SEUTUY	0,5470	2022
10.998	12	SUMATERA UTARA	1220	KABUPATEN PADANG LAWAS UTARA	122002	DOLOK	1220022006	PASAR SIPIONGOT	0,5470	2022
10.999	14	RIAU	1409	KABUPATEN KUANTAN SINGINGI	140906	BENAI	1409062004	TALONTOM	0,5470	2022
11.000	16	SUMATERA SELATAN	1604	KABUPATEN LAHAT	160419	KIKIM BARAT	1604192008	LUBUK SEKETI	0,5470	2022
11.001	16	SUMATERA SELATAN	1607	KABUPATEN BANYUASIN	160711	RANTAU BAYUR	1607112009	SEJAGUNG	0,5470	2022
11.002	16	SUMATERA SELATAN	1607	KABUPATEN BANYUASIN	160711	RANTAU BAYUR	1607112010	SUNGAIPINANG	0,5470	2022
11.003	17	BENGKULU	1702	KABUPATEN REJANG LEBONG	170216	CURUP UTARA	1702162005	BATU PANCO	0,5470	2022
11.004	17	BENGKULU	1703	KABUPATEN BENGKULU UTARA	170319	HULU PALIK	1703192013	TALANG RENDAH	0,5470	2022
11.005	17	BENGKULU	1705	KABUPATEN SELUMA	170512	TALO KECIL	1705122002	TALANG PADANG	0,5470	2022
11.006	18	LAMPUNG	1811	KABUPATEN MESUJI	181105	SIMPANG PEMATANG	1811052013	MULYA AGUNG	0,5470	2022
11.007	52	NUSA TENGGARA BARAT	5206	KABUPATEN BIMA	520611	LANGGUDU	5206112008	KANGGA	0,5470	2022
11.008	53	NUSA TENGGARA TIMUR	5302	KABUPATEN TIMOR TENGAH SELATAN	530219	KOLBANO	5302192003	PENE SELATAN	0,5470	2022
11.009	53	NUSA TENGGARA TIMUR	5306	KABUPATEN FLORES TIMUR	530602	TITEHENA	5306022013	DULI JAYA	0,5470	2022
11.010	53	NUSA TENGGARA TIMUR	5308	KABUPATEN ENDE	530821	LEPEMBUSU KELISOKE	5308212012	RUTUJEJA	0,5470	2022
11.011	53	NUSA TENGGARA TIMUR	5310	KABUPATEN MANGGARAI	531017	CIBAL BARAT	5310172004	GOLO LANAK	0,5470	2022
11.012	61	KALIMANTAN BARAT	6104	KABUPATEN KETAPANG	610424	PEMAHAN	6104242005	USAHA BARU	0,5470	2022
11.013	61	KALIMANTAN BARAT	6105	KABUPATEN SINTANG	610521	BINJAI HULU	6105212011	SIMBA RAYA	0,5470	2022
11.014	63	KALIMANTAN SELATAN	6308	KABUPATEN HULU SUNGAI UTARA	630806	AMUNTAI UTARA	6308062044	PANDAWANAN	0,5470	2022
11.015	63	KALIMANTAN SELATAN	6308	KABUPATEN HULU SUNGAI UTARA	630809	PAMINGGIR	6308092007	TAMPAKANG	0,5470	2022
11.016	64	KALIMANTAN TIMUR	6407	KABUPATEN KUTAI BARAT	640716	NYUATAN	6407162003	JONTAI	0,5470	2022
11.017	73	SULAWESI SELATAN	7308	KABUPATEN BONE	730825	TELLULIMPOE	7308252006	TONDONG	0,5470	2022
11.018	81	MALUKU	8102	KABUPATEN MALUKU TENGGARA	810205	KEI BESAR UTARA TIMUR	8102052003	HAAR OHOIMEL	0,5470	2022
11.019	81	MALUKU	8104	KABUPATEN BURU	810402	AIR BUAYA	8104022023	AWILINAN	0,5470	2022
11.020	81	MALUKU	8107	KABUPATEN KEPULAUAN ARU	810703	ARU TENGAH	8107032038	GULILI	0,5470	2022
11.021	65	KALIMANTAN UTARA	6502	MALINAU	656502	PUJUNGAN	6502032006	LONG ARAN	0,5470	2022
11.022	11	ACEH	1105	KABUPATEN ACEH BARAT	110503	SUNGAI MAS	1105032009	LANCONG	0,5470	2022
11.023	11	ACEH	1107	KABUPATEN PIDIE	110714	PADANG TIJI	1107142060	SIRON TANJONG	0,5470	2022
11.024	11	ACEH	1107	KABUPATEN PIDIE	110725	GRONG-GRONG	1107252009	KARIENG	0,5470	2022
11.025	11	ACEH	1108	KABUPATEN ACEH UTARA	110805	MATANGKULI	1108052048	MESJID PIRAK	0,5470	2022
11.026	14	RIAU	1410	KABUPATEN KEPULAUAN MERANTI	141009	RANGSANG PESISIR	1410092003	SOKOP	0,5470	2022
11.027	71	SULAWESI UTARA	7110	KABUPATEN BOLAANG MONGONDOW TIMUR	711001	TUTUYAN	7110012010	DODOP MIKASA	0,5470	2022
11.028	74	SULAWESI TENGGARA	7405	KABUPATEN KONAWE SELATAN	740501	TINANGGEEA	7405012037	LASUAI	0,5470	2022
11.029	82	MALUKU UTARA	8208	KABUPATEN PULAU TALIABU	820804	TALIABU UTARA	8208042007	SAHU	0,5470	2022
11.030	82	MALUKU UTARA	8208	KABUPATEN PULAU TALIABU	820804	TALIABU UTARA	8208042010	TIKONG	0,5470	2022
11.031	11	ACEH	1105	KABUPATEN ACEH BARAT	110509	MEUREUBO	1105092009	PAYA BARO RANTO P	0,5468	2022
11.032	11	ACEH	1107	KABUPATEN PIDIE	110716	PIDIE	1107162062	SEUKE	0,5468	2022



NO	KODE PROVINSI	NAMA PROVINSI	KODE KABUPATEN	NAMA KABUPATEN	KODE KECAMATAN	NAMA KECAMATAN	KODE DESA	NAMA DESA	IDM	TAHUN PRIORITAS TERTINGGAL
11.033	12	SUMATERA UTARA	1224	KABUPATEN NIAS UTARA	122402	SAWO	1224022010	TELUK BENGKUANG	0,5468	2022
11.034	12	SUMATERA UTARA	1224	KABUPATEN NIAS UTARA	122410	LAHEWA	1224102016	AFIA	0,5468	2022
11.035	13	SUMATERA BARAT	13011	KABUPATEN PESISIR SELATAN	130114	RANAH AMPEK HULU TAPAN	1301142002	LIMAU PURUT TAPAN	0,5468	2022
11.036	17	BENGKULU	1705	KABUPATEN SELUMA	170507	LUBUK SANDI	1705072010	NAPAL JUNGUR	0,5468	2022
11.037	18	LAMPUNG	1803	KABUPATEN LAMPUNG UTARA	180321	SUNGKAI BARAT	1803212006	CAHAYA MAS	0,5468	2022
11.038	18	LAMPUNG	1810	KABUPATEN PRINGSEWU	181004	PARDASUKA	1810042008	SELAPAN	0,5468	2022
11.039	32	JAWA BARAT	3202	KABUPATEN SUKABUMI	320246	CIMANGGU	3202462003	SUKAJADI	0,5468	2022
11.040	53	NUSA TENGGARA TIMUR	5308	KABUPATEN ENDE	530802	PULAU ENDE	5308022002	PUUTARA	0,5468	2022
11.041	53	NUSA TENGGARA TIMUR	5319	KABUPATEN MANGGARAI TIMUR	531902	POCO RANAKA	5319022032	COMPANG WELUK	0,5468	2022
11.042	63	KALIMANTAN SELATAN	6302	KABUPATEN KOTABARU	630203	PULAU LAUT SELATAN	6302032006	TELUK SIRIH	0,5468	2022
11.043	72	SULAWESI TENGAH	7209	KABUPATEN TOJO UNA UNA	720902	TOGEAN	7209022002	BENTENG	0,5468	2022
11.044	72	SULAWESI TENGAH	7211	KABUPATEN BANGGAI LAUT	721103	BOKAN KEPULAUAN	7211032012	PAISUBEBE	0,5468	2022
11.045	74	SULAWESI TENGGARA	7406	KABUPATEN BOMBANA	740608	MATA OLEO	7406082008	LALOA	0,5468	2022
11.046	82	MALUKU UTARA	8204	KABUPATEN HALMAHERA SELATAN	820419	MANDIOLI SELATAN	8204192006	YOYOK	0,5468	2022
11.047	33	JAWA TENGAH	3313	KABUPATEN KARANGANYAR	331308	KARANGPANDAN	3313082004	GERDU	0,5468	2022
11.048	62	KALIMANTAN TENGAH	6212	MURUNG RAYA	626212	PERMATA INTAN	6212042018	SUNGAI BAKANON	0,5468	2022
11.049	62	KALIMANTAN TENGAH	6212	MURUNG RAYA	626212	SERIBU RIAM	6212092005	PARAHAU	0,5468	2022
11.050	53	NUSA TENGGARA TIMUR	5302	TIMOR TENGAH SELATAN	535302	FATUKOPA	5302292001	FATUKOPA	0,5468	2022
11.051	11	ACEH	1102	KABUPATEN ACEH TENGGARA	110206	BABUL MAKMUR	1102062018	SEJAHTERA BARU	0,5468	2022
11.052	11	ACEH	1104	KABUPATEN ACEH TENGAH	110418	ATU LINTANG	1104182006	KEPALA AKAL	0,5468	2022
11.053	11	ACEH	1108	KABUPATEN ACEH UTARA	110807	MEURAH MULIA	1108072031	PULO KITOU	0,5468	2022
11.054	11	ACEH	1108	KABUPATEN ACEH UTARA	110817	COT GIREK	1108172009	SEUNEUBOK BARO	0,5468	2022
11.055	11	ACEH	1111	KABUPATEN BIREUEN	111103	PEUDADA	1111032046	NEUBOK NALEUNG	0,5468	2022
11.056	16	SUMATERA SELATAN	1611	KABUPATEN EMPAT LAWANG	161107	PASEMAH AIR KERUH	1611072013	PADANG BINDU	0,5468	2022
11.057	16	SUMATERA SELATAN	1613	KABUPATEN MUSI RAWAS UTARA	161307	ULU RAWAS	1613072002	NAPAL LICIN	0,5468	2022
11.058	18	LAMPUNG	1805	KABUPATEN TULANG BAWANG	180511	GEDUNG MENENG	1805112018	BAKUNG RAHAYU	0,5468	2022
11.059	32	JAWA BARAT	3214	KABUPATEN PURWAKARTA	321416	PONDOKSALAM	3214162002	PONDOKBUNGUR	0,5468	2022
11.060	53	NUSA TENGGARA TIMUR	5311	KABUPATEN SUMBA TIMUR	531103	LEWA	5311032004	KONDAMARA	0,5468	2022
11.061	53	NUSA TENGGARA TIMUR	5315	KABUPATEN MANGGARAI BARAT	531502	KUWUS	5315022021	SAMA	0,5468	2022
11.062	53	NUSA TENGGARA TIMUR	5316	KABUPATEN NAGEKEO	531606	KEO TENGAH	5316062004	KOTOWUJI TIMUR	0,5468	2022
11.063	61	KALIMANTAN BARAT	6103	KABUPATEN SANGGAU	610312	BALAI	6103122004	COWET	0,5468	2022
11.064	64	KALIMANTAN TIMUR	6401	KABUPATEN PASER	640106	LONG IKIS	6401062003	TELUK WARU	0,5468	2022
11.065	72	SULAWESI TENGAH	7208	KABUPATEN PARIGI MOUTONG	720813	TORIBULU	7208132007	SIBALAGO	0,5468	2022
11.066	73	SULAWESI SELATAN	7318	KABUPATEN TANA TORAJA	731820	REMBON	7318202002	PALESAN	0,5468	2022
11.067	76	SULAWESI BARAT	7604	KABUPATEN POLEWALI MANDAR	760411	LIMBORO	7604112010	TANGAN BARU	0,5468	2022
11.068	82	MALUKU UTARA	8203	KABUPATEN HALMAHERA UTARA	820309	LOLODA UTARA	8203092001	DORUME	0,5468	2022
11.069	82	MALUKU UTARA	8204	KABUPATEN HALMAHERA SELATAN	820422	BACAN TIMUR TENGAH	8204222006	SONGA	0,5468	2022
11.070	82	MALUKU UTARA	8206	KABUPATEN HALMAHERA TIMUR	820601	WASILE	8206012027	WASUBA	0,5468	2022
11.071	91	PAPUA	9105	KABUPATEN KEPULAUAN YAPEN	910504	ANGKAISERA	9105042010	AITIRI	0,5468	2022
11.072	92	PAPUA BARAT	9201	KABUPATEN SORONG	920101	MAKBON	9201012010	TELUK DORE	0,5468	2022
11.073	33	JAWA TENGAH	3329	KABUPATEN BREBES	332907	JATIBARANG	3329072011	KEDUNG TUKANG	0,5468	2022
11.074	11	ACEH	1105	KABUPATEN ACEH BARAT	110504	WOYLA	1105042004	ARON TUNONG	0,5467	2022
11.075	11	ACEH	1108	KABUPATEN ACEH UTARA	110809	SEUNUDDON	1108092018	COT PATISAH	0,5467	2022
11.076	11	ACEH	1108	KABUPATEN ACEH UTARA	110812	TANAH LUAS	1108122032	TRIENG	0,5467	2022
11.077	11	ACEH	1108	KABUPATEN ACEH UTARA	110817	COT GIREK	1108172012	MATANG TEUNGOH	0,5467	2022
11.078	11	ACEH	1111	KABUPATEN BIREUEN	111101	SAMALANGA	1111012029	GAMPONG PUTOH	0,5467	2022
11.079	11	ACEH	1111	KABUPATEN BIREUEN	111110	JANGKA	111102018	TANJONGAN	0,5467	2022
11.080	11	ACEH	1111	KABUPATEN BIREUEN	111114	KUALA	1111142002	COT UNOU	0,5467	2022
11.081	11	ACEH	1111	KABUPATEN BIREUEN	111117	KUTA BLANG	1111172007	BUKET DALAM	0,5467	2022
11.082	11	ACEH	1118	KABUPATEN PIDIE JAYA	111804	BANDAR DUA	1118042041	PAYA TUNONG	0,5467	2022
11.083	12	SUMATERA UTARA	1201	KABUPATEN TAPANULI TENGAH	120118	SUKA BANGUN	1201182003	PULO PAKKAT II	0,5467	2022
11.084	12	SUMATERA UTARA	1202	KABUPATEN TAPANULI UTARA	120209	SIBORONG-BORONG	1202092003	SIBORONG BORONG II	0,5467	2022
11.085	12	SUMATERA UTARA	1216	KABUPATEN HUMBANG HASUNDUTAN	121609	PAKKAT	1216092017	SIJARANGO I	0,5467	2022
11.086	12	SUMATERA UTARA	1225	KABUPATEN NIAS BARAT	122507	LOLOFITU MOI	1225072002	DURIA	0,5467	2022
11.087	14	RIAU	1404	KABUPATEN INDRAGIRI HILIR	140406	GAUNG ANAK SERKA	1404062012	IDAMAN	0,5467	2022
11.088	14	RIAU	1404	KABUPATEN INDRAGIRI HILIR	140407	MANDAH	1404072006	PELANDUK	0,5467	2022



NO	KODE PROVINSI	NAMA PROVINSI	KODE KABUPATEN	NAMA KABUPATEN	KODE KECAMATAN	NAMA KECAMATAN	KODE DESA	NAMA DESA	IDM	TAHUN PRIORITAS TERTINGGAL
11.089	14	RIAU	1409	KABUPATEN KUANTAN SINGINGI	140907	GUNUNGTUAR	1409072002	TELUKBERINGIN	0,5467	2022
11.090	16	SUMATERA SELATAN	1604	KABUPATEN LAHAT	160419	KIKIM BARAT	1604192011	ULAK BANDUNG	0,5467	2022
11.091	17	BENGKULU	1702	KABUPATEN REJANG LEBONG	170216	CURUP UTARA	1702162007	LUBUK KEMBANG	0,5467	2022
11.092	17	BENGKULU	1705	KABUPATEN SELUMA	170513	ULU TALO	1705132004	PAGAR BANYU	0,5467	2022
11.093	18	LAMPUNG	1805	KABUPATEN TULANG BAWANG	180502	MENGGALA	1805022013	KAGUNGAN RAHAYU	0,5467	2022
11.094	32	JAWA BARAT	3215	KABUPATEN KARAWANG	321524	BANYUSARI	3215242004	BANYUASIH	0,5467	2022
11.095	52	NUSA TENGGARA BARAT	5208	KABUPATEN LOMBOK UTARA	520803	KAYANGAN	5208032007	DANGIANG	0,5467	2022
11.096	53	NUSA TENGGARA TIMUR	5306	KABUPATEN FLORES TIMUR	530605	TANJUNG BUNGA	5306052021	ARANSINA	0,5467	2022
11.097	53	NUSA TENGGARA TIMUR	5308	KABUPATEN ENDE	530803	ENDE	5308032014	EMBURIA	0,5467	2022
11.098	61	KALIMANTAN BARAT	6105	KABUPATEN SINTANG	610505	KETUNGAU TENGAH	6105052008	KERTA SARI	0,5467	2022
11.099	62	KALIMANTAN TENGAH	6203	KABUPATEN KAPUAS	620304	KAPUAS KUALA	6203042002	CEMARA LABAT	0,5467	2022
11.100	63	KALIMANTAN SELATAN	6308	KABUPATEN HULU SUNGAI UTARA	630802	BABIRIK	6308022016	HAMBUKU LIMA	0,5467	2022
11.101	64	KALIMANTAN TIMUR	6407	KABUPATEN KUTAI BARAT	640718	MOOK MANAAR BULATN	6407182017	TONDOH	0,5467	2022
11.102	71	SULAWESI UTARA	7105	KABUPATEN MINAHASA SELATAN	710509	TENGA	7105092018	PAKUWERU UTARA	0,5467	2022
11.103	71	SULAWESI UTARA	7106	KABUPATEN MINAHASA UTARA	710604	WORI	7106042009	NAIN	0,5467	2022
11.104	72	SULAWESI TENGAH	7202	KABUPATEN POSO	720208	LORE TENGAH	7202082007	ROMPO	0,5467	2022
11.105	73	SULAWESI SELATAN	7318	KABUPATEN TANA TORAJA	731803	BONGGAKARADENG	7318032006	POTON	0,5467	2022
11.106	74	SULAWESI TENGGARA	7414	KABUPATEN BUTON TENGAH	741403	MAWASANGKA TENGAH	7414032009	GUNDU GUNDU	0,5467	2022
11.107	75	GORONTALO	7501	KABUPATEN GORONTALO	750102	TELAGA	7501022021	PILOHAYANGA BARAT	0,5467	2022
11.108	92	PAPUA BARAT	9201	KABUPATEN SORONG	920101	MAKBON	9201012008	KWADAS	0,5467	2022
11.109	33	JAWA TENGAH	3318	KABUPATEN PATI	331801	SUKOLOLO	3318012002	PAKEM	0,5467	2022
11.110	33	JAWA TENGAH	3315	GROBOGAN	331515	GODONG	3315162001	GUYANGAN	0,5467	2022
11.111	53	NUSA TENGGARA TIMUR	5313	LEMBATA	531313	NAGA WUTUNG	5313012015	WARAWATUNG	0,5467	2022
11.112	92	PAPUA BARAT	9210	MAYBRAT	921010	AIFAT	9210012011	FUTON	0,5467	2022
11.113	53	NUSA TENGGARA TIMUR	5312	SUMBA BARAT	531212	WANOKAKA	5312120009	MAMODU	0,5465	2022
11.114	11	ACEH	1103	KABUPATEN ACEH TIMUR	110303	IDI RAYEUK	1103032048	ALUE DUA MUKA O	0,5465	2022
11.115	11	ACEH	1104	KABUPATEN ACEH TENGAH	110407	PEGASING	1104072036	PANANGAN MATA	0,5465	2022
11.116	11	ACEH	1105	KABUPATEN ACEH BARAT	110511	WOYLA TIMUR	1105112001	SEURADEK	0,5465	2022
11.117	11	ACEH	1108	KABUPATEN ACEH UTARA	110814	T. JAMBO AYE	1108142046	BUKET BATEE BADAN	0,5465	2022
11.118	11	ACEH	1111	KABUPATEN BIREUEN	111115	PEUSANGAN SIBLAH KRUENG	1111152016	AWE GEUTAH	0,5465	2022
11.119	11	ACEH	1113	KABUPATEN GAYO LUES	111304	TERANGUN	1113042015	BERHUT	0,5465	2022
11.120	11	ACEH	1117	KABUPATEN BENER MERIAH	111701	PINTU RIME GAYO	1117012009	ULU NARON	0,5465	2022
11.121	12	SUMATERA UTARA	1220	KABUPATEN PADANG LAWAS UTARA	122005	PADANG BOLAK JULU	1220052010	SOBAR	0,5465	2022
11.122	16	SUMATERA SELATAN	1609	KABUPATEN OGAN KOMERING ULU SELATAN	160908	MEKAKAU ILIR	1609082006	KOTA BARU	0,5465	2022
11.123	17	BENGKULU	1704	KABUPATEN KAUR	170402	TANJUNG KEMUNING	1704022013	BERIANG TINGGI	0,5465	2022
11.124	32	JAWA BARAT	3209	KABUPATEN CIREBON	320910	ASTANAJAPURA	3209102014	JAPURA BAKTI	0,5465	2022
11.125	36	BANTEN	3601	KABUPATEN PANDEGLANG	360115	CIPEUCANG	3601152008	KALANGGUNUNG	0,5465	2022
11.126	53	NUSA TENGGARA TIMUR	5303	KABUPATEN TIMOR TENGAH UTARA	530306	BIBOKI UTARA	5303062004	BILOE	0,5465	2022
11.127	53	NUSA TENGGARA TIMUR	5306	KABUPATEN FLORES TIMUR	530605	TANJUNG BUNGA	5306052012	LAMATUTU	0,5465	2022
11.128	53	NUSA TENGGARA TIMUR	5308	KABUPATEN ENDE	530803	ENDE	5308032002	RIARAJA	0,5465	2022
11.129	53	NUSA TENGGARA TIMUR	5314	KABUPATEN ROTE NDAO	531408	ROTE SELATAN	5314082007	PILASUE	0,5465	2022
11.130	53	NUSA TENGGARA TIMUR	5315	KABUPATEN MANGGARAI BARAT	531504	SANO NGGOANG	5315042024	GOLO SENGANG	0,5465	2022
11.131	53	NUSA TENGGARA TIMUR	5318	KABUPATEN SUMBA BARAT DAYA	531804	WEWEWA BARAT	5318042020	TAWO RARA	0,5465	2022
11.132	53	NUSA TENGGARA TIMUR	5321	KABUPATEN MALAKA	532101	MALAKA TENGAH	5321012017	SUAI	0,5465	2022
11.133	61	KALIMANTAN BARAT	6105	KABUPATEN SINTANG	610505	KETUNGAU TENGAH	6105052019	MUNGGUIK LAWANG	0,5465	2022
11.134	63	KALIMANTAN SELATAN	6305	KABUPATEN TAPIN	630505	CANDI LARAS SELATAN	6305052012	PABAUNGAN PANTAI	0,5465	2022
11.135	64	KALIMANTAN TIMUR	6408	KABUPATEN KUTAI TIMUR	640816	KARANGAN	6408162005	MUKTI LESTARI	0,5465	2022
11.136	72	SULAWESI TENGAH	7210	KABUPATEN SIGI	721002	PALOLO	7210022019	SEJAHTERA	0,5465	2022
11.137	73	SULAWESI SELATAN	7309	KABUPATEN MAROS	730902	CAMBA	7309022006	PATANYAMANG	0,5465	2022
11.138	73	SULAWESI SELATAN	7322	KABUPATEN LUWU UTARA	732201	MALANGKE	7322012012	PETTELANDUNG	0,5465	2022
11.139	74	SULAWESI TENGGARA	7411	KABUPATEN KOLAKA TIMUR	741107	MOWEWE	7411072010	LAMBO TUA	0,5465	2022
11.140	75	GORONTALO	7501	KABUPATEN GORONTALO	750114	MOOTILANGO	7501142008	PAYU	0,5465	2022
11.141	76	SULAWESI BARAT	7604	KABUPATEN POLEWALI MANDAR	760413	ANREAPI	7604132003	KELAPA DUA	0,5465	2022
11.142	82	MALUKU UTARA	8204	KABUPATEN HALMAHERA SELATAN	820401	PULAU MAKIAN	8204012002	WAYKION	0,5465	2022
11.143	91	PAPUA	9109	KABUPATEN MIMIKA	910912	MIMIKA BARAT TENGAH	9109122006	MAPAR	0,5465	2022
11.144	92	PAPUA BARAT	9203	KABUPATEN FAK FAK	920308	KRAMONGMONGGA	9203082009	NEMBUKTEB	0,5465	2022



NO	KODE PROVINSI	NAMA PROVINSI	KODE KABUPATEN	NAMA KABUPATEN	KODE KECAMATAN	NAMA KECAMATAN	KODE DESA	NAMA DESA	IDM	TAHUN PRIORITAS TERTINGGAL
11.145	33	JAWA TENGAH	3320	KABUPATEN JEPARA	332010	KARIMUN JAWA	3320102003	PARANG	0,5465	2022
11.146	35	JAWA TIMUR	3529	KABUPATEN SUMENEP	352920	GAYAM	3529202002	PRAMBANAN	0,5465	2022
11.147	91	PAPUA	9123	LANNY JAYA	912314	TIOM OLLO	9123142005	WAYULEME	0,5465	2022
11.148	16	SUMATERA SELATAN	1601	KABUPATEN OGAN KOMERING ULU	160108	PENGANDONAN	1601082015	PENGANDONAN	0,5465	2022
11.149	36	BANTEN	3602	KABUPATEN LEBAK	360211	CIMARGA	3602112001	SARAGENI	0,5465	2022
11.150	65	KALIMANTAN UTARA	6503	KABUPATEN NUNUKAN	650304	LUMBIS	6503042017	LINTONG	0,5465	2022
11.151	11	ACEH	1106	KABUPATEN ACEH BESAR	110605	MONTASIK	1106052009	WEU KRUENG	0,5464	2022
11.152	12	SUMATERA UTARA	1202	KABUPATEN TAPANULI UTARA	120212	SIPAHUTAR	1202122016	AEK NAULI I	0,5464	2022
11.153	12	SUMATERA UTARA	1203	KABUPATEN TAPANULI SELATAN	120322	AEK BILAH	1203222005	BIRU	0,5464	2022
11.154	12	SUMATERA UTARA	1212	KABUPATEN TOBA SAMOSIR	121201	BALIGE	1212012030	BONAN DOLOK II	0,5464	2022
11.155	12	SUMATERA UTARA	1219	KABUPATEN BATU BARA	121906	TANJUNG TIRAM	1219062021	JATI MULIA	0,5464	2022
11.156	16	SUMATERA SELATAN	1604	KABUPATEN LAHAT	160415	MULAK ULU	1604152030	PADANG MASAT	0,5464	2022
11.157	17	BENGKULU	1704	KABUPATEN KAUR	170409	KELAM TENGAH	1704092010	TALANG TAIS	0,5464	2022
11.158	53	NUSA TENGGARA TIMUR	5308	KABUPATEN ENDE	530816	NDONA TIMUR	5308162004	ROGA	0,5464	2022
11.159	53	NUSA TENGGARA TIMUR	5311	KABUPATEN SUMBA TIMUR	531117	KAMBATA MAPAMBUHANG	5311172004	MAHUBOKUL	0,5464	2022
11.160	53	NUSA TENGGARA TIMUR	5315	KABUPATEN MANGGARAI BARAT	531509	LEMBOR SELATAN	5315092011	WATU RAMBUNG	0,5464	2022
11.161	53	NUSA TENGGARA TIMUR	5321	KABUPATEN MALAKA	532107	SASITAMEAN	5321072001	AS MANULEA	0,5464	2022
11.162	61	KALIMANTAN BARAT	6104	KABUPATEN KETAPANG	610414	JELAJI HULU	6104142009	PASIR MAYANG	0,5464	2022
11.163	74	SULAWESI TENGGARA	7402	KABUPATEN KONAWE	740217	PURIALA	7402172016	WAWOSANGGULA	0,5464	2022
11.164	74	SULAWESI TENGGARA	7403	KABUPATEN MUNA	740324	KABAWO	7403242006	RANGKA	0,5464	2022
11.165	81	MALUKU	8105	KABUPATEN SERAM BAGIAN TIMUR	810507	SIWALALAT	8105072011	ABULATE	0,5464	2022
11.166	91	PAPUA	9106	KABUPATEN BIAK NUMFOR	910614	ANDEY	9106142001	RUMBIN	0,5464	2022
11.167	92	PAPUA BARAT	9203	KABUPATEN FAK FAK	920309	TELUK PATIPI	9203092022	BISA	0,5464	2022
11.168	11	ACEH	1108	KABUPATEN ACEH UTARA	110808	SAMUDERA	1108082004	BLANG KABU	0,5463	2022
11.169	11	ACEH	1111	KABUPATEN BIREUEN	111104	JEUMPA	1111042076	MON MANE	0,5463	2022
11.170	11	ACEH	1111	KABUPATEN BIREUEN	111105	PEUSANGAN	1111052045	ALUE GLUMPANG	0,5463	2022
11.171	11	ACEH	1118	KABUPATEN PIDIE JAYA	111804	BANDAR DUA	1118042044	MEUKO BAROH	0,5463	2022
11.172	12	SUMATERA UTARA	1208	KABUPATEN SIMALUNGUN	120815	HARANGGAOL HORISON	1208152004	NAGORI PURBA PASIR	0,5463	2022
11.173	12	SUMATERA UTARA	1211	KABUPATEN DAIRI	121102	SUMBUL	1211022014	TANJUNG BERINGIN	0,5463	2022
11.174	12	SUMATERA UTARA	1211	KABUPATEN DAIRI	121105	SILIMA PUNGGGA PUNGGGA	1211052022	LAE AMBAT	0,5463	2022
11.175	12	SUMATERA UTARA	1211	KABUPATEN DAIRI	121113	BERAMPU	1211132001	SAMBALIANG	0,5463	2022
11.176	12	SUMATERA UTARA	1221	KABUPATEN PADANG LAWAS	122109	BATANG LUBU SUTAM	1221092007	BOTUNG	0,5463	2022
11.177	16	SUMATERA SELATAN	1606	KABUPATEN MUSI BANYUASIN	160611	LALAN	1606112003	KARANG MAKMUR	0,5463	2022
11.178	17	BENGKULU	1702	KABUPATEN REJANG LEBONG	170222	SINDANG DATARAN	1702222003	BENGKO	0,5463	2022
11.179	17	BENGKULU	1709	KABUPATEN BENGKULU TENGAH	170908	MERIGI SAKTI	1709082013	PUNGGUUK JAYA	0,5463	2022
11.180	64	KALIMANTAN TIMUR	6402	KABUPATEN KUTAI KARTANEGARA	640205	MUARA BADAQ	6402052012	SALO CELLA	0,5463	2022
11.181	64	KALIMANTAN TIMUR	6407	KABUPATEN KUTAI BARAT	640713	PENYINGGAHAN	6407132005	PENYINGGAHAN ULU	0,5463	2022
11.182	74	SULAWESI TENGGARA	7409	KABUPATEN KONAWE UTARA	740910	MOTUI	7409102009	PUUWONGGIA	0,5463	2022
11.183	82	MALUKU UTARA	8206	KABUPATEN HALMAHERA TIMUR	820604	WASILE SELATAN	8206042018	AKE JAWI	0,5463	2022
11.184	91	PAPUA	9112	KABUPATEN PEGUNUNGAN BINTANG	911202	KIWIROK	9112022015	PELEBIB	0,5463	2022
11.185	53	NUSA TENGGARA TIMUR	5305	ALOR	530530	PANTAR TIMUR	5305142005	MAWAR	0,5463	2022
11.186	11	ACEH	1107	KABUPATEN PIDIE	110719	TANGSE	1107192011	BLANG DALAM	0,5462	2022
11.187	11	ACEH	1108	KABUPATEN ACEH UTARA	110804	LHOKSUKON	1108042033	MEUNASAH RAYEUK LB	0,5462	2022
11.188	11	ACEH	1108	KABUPATEN ACEH UTARA	110814	T. JAMBO AYE	1108142003	RANTO PANYANG	0,5462	2022
11.189	11	ACEH	1108	KABUPATEN ACEH UTARA	110815	SAWANG	1108152034	RISEH TEUNGOH	0,5462	2022
11.190	12	SUMATERA UTARA	1201	KABUPATEN TAPANULI TENGAH	120109	SOSORGADONG	1201092002	UNTE BOANG	0,5462	2022
11.191	12	SUMATERA UTARA	1204	KABUPATEN NIAS	120405	HILIDUHO	1204052001	ONONAMOLO I BOT	0,5462	2022
11.192	12	SUMATERA UTARA	1208	KABUPATEN SIMALUNGUN	120831	PAMATANG SILIMA HUTA	1208312009	UJUNG MARIAH	0,5462	2022
11.193	12	SUMATERA UTARA	1221	KABUPATEN PADANG LAWAS	122110	BARUMUN SELATAN	1221102011	PANARIAN	0,5462	2022
11.194	12	SUMATERA UTARA	1221	KABUPATEN PADANG LAWAS	122112	SIHAPAS BARUMUN	1221122009	SILENJENG	0,5462	2022
11.195	12	SUMATERA UTARA	1278	KOTA GUNUNGSITOLI	127804	GUNUNGSITOLI IDANOI	1278042014	TETEHOSE II	0,5462	2022
11.196	16	SUMATERA SELATAN	1601	KABUPATEN OGAN KOMERING ULU	160131	MUARA JAYA	1601312007	KARANG LANTANG	0,5462	2022
11.197	16	SUMATERA SELATAN	1604	KABUPATEN LAHAT	160431	LAHAT SELATAN	1604312003	TANJUNG TEBAT	0,5462	2022
11.198	17	BENGKULU	1709	KABUPATEN BENGKULU TENGAH	170908	MERIGI SAKTI	1709082015	PAGAR BESI	0,5462	2022
11.199	32	JAWA BARAT	3201	KABUPATEN BOGOR	320109	SUKAMAKMUR	3201092002	PABUARAN	0,5462	2022
11.200	36	BANTEN	3601	KABUPATEN PANDEGLANG	360124	PATIA	3601242015	SURIANEUN	0,5462	2022



NO	KODE PROVINSI	NAMA PROVINSI	KODE KABUPATEN	NAMA KABUPATEN	KODE KECAMATAN	NAMA KECAMATAN	KODE DESA	NAMA DESA	IDM	TAHUN PRIORITAS TERTINGGAL
11.201	52	NUSA TENGGARA BARAT	5206	KABUPATEN BIMA	520604	BELO	5206042014	SOKI	0,5462	2022
11.202	63	KALIMANTAN SELATAN	6307	KABUPATEN HULU SUNGAI TENGAH	630709	HANTAKAN	6307092010	DATAR AJAB	0,5462	2022
11.203	71	SULAWESI UTARA	7102	KABUPATEN MINAHASA	710210	LANGOWAN BARAT	7102102020	RARINGIS SELATAN	0,5462	2022
11.204	72	SULAWESI TENGAH	7206	KABUPATEN MOROWALI	720607	MENUI KEPULAUAN	7206072019	TAFAGAPI	0,5462	2022
11.205	74	SULAWESI TENGGARA	7405	KABUPATEN KONAWE SELATAN	740523	KOLONO TIMUR	7405232010	NGGAPULU	0,5462	2022
11.206	76	SULAWESI BARAT	7602	KABUPATEN MAMUJU	760204	KALUMPANG	7602042017	LASA'	0,5462	2022
11.207	81	MALUKU	8106	KABUPATEN SERAM BAGIAN BARAT	810603	TANIWEL	8106032006	WAKOLO	0,5462	2022
11.208	82	MALUKU UTARA	8204	KABUPATEN HALMAHERA SELATAN	820418	KEPULAUAN BOTANGLOMANG	8204182004	PRAPAKANDA	0,5462	2022
11.209	82	MALUKU UTARA	8207	KABUPATEN PULAU MOROTAI	820702	MOROTAI SELATAN BARAT	8207022017	USBAR PANTAI	0,5462	2022
11.210	92	PAPUA BARAT	9204	KABUPATEN SORONG SELATAN	920412	WAYER	9204122005	WAIGO	0,5462	2022
11.211	33	JAWA TENGAH	3329	KABUPATEN BREBES	332908	WANASARI	3329082018	TANJUNGSARI	0,5462	2022
11.212	35	JAWA TIMUR	3526	KABUPATEN BANGKALAN	352609	TANJUNG BUMI	3526092006	BANDANG DAJAH	0,5462	2022
11.213	35	JAWA TIMUR	3529	KABUPATEN SUMENEP	352909	GULUK-GULUK	3529092001	BAKEONG	0,5462	2022
11.214	35	JAWA TIMUR	3529	KABUPATEN SUMENEP	352920	GAYAM	3529202003	GENDANG TIMUR	0,5462	2022
11.215	92	PAPUA BARAT	9205	RAJA AMPAT	929205	WAIGEO BARAT	9205072012	WAISILIP	0,5462	2022
11.216	53	NUSA TENGGARA TIMUR	5305	ALOR	535305	PANTAR	5305062010	BAOLANG	0,5462	2022
11.217	62	KALIMANTAN TENGAH	6202	KOTAWARINGIN TIMUR	626202	ANTANG KALANG	6202102021	TUMBANG MANYA	0,5460	2022
11.218	53	NUSA TENGGARA TIMUR	5302	TIMOR TENGAH SELATAN	535302	BOKING	5302152006	SABUN	0,5460	2022
11.219	11	ACEH	1105	KABUPATEN ACEH BARAT	110507	ARONGAN LAMBALEK	1105072007	COT JURU MUDI	0,5460	2022
11.220	11	ACEH	1107	KABUPATEN PIDIE	110724	MUTIARA TIMUR	1107242020	BLANGON BASAH	0,5460	2022
11.221	11	ACEH	1108	KABUPATEN ACEH UTARA	110821	NIBONG	1108212015	ALUE IE MIRAH	0,5460	2022
11.222	11	ACEH	1111	KABUPATEN BIREUEN	111107	GANDAPURA	1111072036	TANJONG BUNGONG	0,5460	2022
11.223	12	SUMATERA UTARA	1204	KABUPATEN NIAS	120405	HILIDUHO	1204052031	HILIGODU TANOSEO	0,5460	2022
11.224	12	SUMATERA UTARA	1219	KABUPATEN BATU BARA	121906	TANJUNG TIRAM	1219062011	SEI MENTARAM	0,5460	2022
11.225	16	SUMATERA SELATAN	1604	KABUPATEN LAHAT	160417	KIKIM TIMUR	1604172021	TANDA RAJA	0,5460	2022
11.226	16	SUMATERA SELATAN	1609	KABUPATEN OGAN KOMERING ULU SELATAN	160908	MEKAKAU ILIR	1609082003	PULAU DUKU	0,5460	2022
11.227	17	BENGKULU	1705	KABUPATEN SELUMA	170510	SELUMA UTARA	1705102005	SELINGSINGAN	0,5460	2022
11.228	18	LAMPUNG	1807	KABUPATEN LAMPUNG TIMUR	180721	LABUHAN RATU	1807212007	RAJABASA LAMA I	0,5460	2022
11.229	53	NUSA TENGGARA TIMUR	5301	KABUPATEN KUPANG	530112	AMFOANG SELATAN	5301122011	OH'AEM II	0,5460	2022
11.230	53	NUSA TENGGARA TIMUR	5301	KABUPATEN KUPANG	530118	AMARASI SELATAN	5301182003	NEKMESE	0,5460	2022
11.231	61	KALIMANTAN BARAT	6108	KABUPATEN LANDAK	610807	SENGAH TEMILA	6108072008	BANYING	0,5460	2022
11.232	73	SULAWESI SELATAN	7305	KABUPATEN TAKALAR	730504	POLOMBANGKENG UTARA	7305042008	KAMPUNG BERU	0,5460	2022
11.233	81	MALUKU	8102	KABUPATEN MALUKU TENGGARA	810217	KEI BESAR UTARA BARAT	8102172011	UWAT REYAN	0,5460	2022
11.234	82	MALUKU UTARA	8206	KABUPATEN HALMAHERA TIMUR	820606	WASILE UTARA	8206062008	MAJIKO TONGONE	0,5460	2022
11.235	35	JAWA TIMUR	3529	KABUPATEN SUMENEP	352924	ARJASA	3529242001	PAJANANGGER	0,5460	2022
11.236	12	SUMATERA UTARA	1214	KABUPATEN NIAS SELATAN	121418	FANAYAMA	1214182011	HILIZIHONO	0,5460	2022
11.237	76	SULAWESI BARAT	7603	KABUPATEN MAMASA	760310	TABANG	7603102003	TADOKALUA	0,5460	2022
11.238	11	ACEH	1111	KABUPATEN BIREUEN	111106	MAKMUR	1111062015	ALUE DUA	0,5459	2022
11.239	12	SUMATERA UTARA	1220	KABUPATEN PADANG LAWAS UTARA	122008	SIMANGAMBAT	1220082020	PARAN PADANG	0,5459	2022
11.240	12	SUMATERA UTARA	1221	KABUPATEN PADANG LAWAS	122101	SOSOPAN	1221012014	SIBUALBUALI	0,5459	2022
11.241	12	SUMATERA UTARA	1221	KABUPATEN PADANG LAWAS	122107	BARUMUN	1221072005	HANDIS JULU	0,5459	2022
11.242	17	BENGKULU	1702	KABUPATEN REJANG LEBONG	170223	SINDANG BELITI ILIR	1702232006	LB BELIMBING II	0,5459	2022
11.243	18	LAMPUNG	1806	KABUPATEN TANGGAMUS	180603	WONOSOBO	1806032014	TANJUNG KURUNG	0,5459	2022
11.244	53	NUSA TENGGARA TIMUR	5301	KABUPATEN KUPANG	530127	FATULEU BARAT	5301272003	KALALI	0,5459	2022
11.245	61	KALIMANTAN BARAT	6110	KABUPATEN MELAWI	611006	TANAH PINOH	6110062006	MADONG JAYA	0,5459	2022
11.246	64	KALIMANTAN TIMUR	6402	KABUPATEN KUTAI KARTANEGARA	640205	MUARA BADAQ	6402052013	SUNGAI BAWANG	0,5459	2022
11.247	65	KALIMANTAN UTARA	6503	KABUPATEN NUNUKAN	650305	KRAYAN	6503052048	PA' MATUNG	0,5459	2022
11.248	73	SULAWESI SELATAN	7301	KABUPATEN KEPULAUAN SELAYAR	730106	PASIMASUNGGU	7301062011	TELUKKAMPE	0,5459	2022
11.249	81	MALUKU	8102	KABUPATEN MALUKU TENGGARA	810203	KEI BESAR	8102032031	WAKOL	0,5459	2022
11.250	81	MALUKU	8105	KABUPATEN SERAM BAGIAN TIMUR	810504	PULAU GOROM	8105042023	KULUGOWA	0,5459	2022
11.251	82	MALUKU UTARA	8204	KABUPATEN HALMAHERA SELATAN	820412	KAYOA SELATAN	8204122006	PASIR PUTIH	0,5459	2022
11.252	91	PAPUA	9105	KABUPATEN KEPULAUAN YAPEN	910510	KEPULAUAN AMBAI	9105102010	BAISORE	0,5459	2022
11.253	12	SUMATERA UTARA	1206	KABUPATEN KARO	120613	KUTABULUH	1206132009	GUNUNG MERIAH	0,5459	2022
11.254	18	LAMPUNG	1806	KABUPATEN TANGGAMUS	180617	KLUMBAYAN	1806172009	PAKU	0,5459	2022
11.255	36	BANTEN	3602	KABUPATEN LEBAK	360219	CIBEBER	3602192016	CIKADU	0,5459	2022
11.256	82	MALUKU UTARA	8207	KABUPATEN PULAU MOROTAI	820702	MOROTAI SELATAN BARAT	8207022020	BOBULA	0,5459	2022



NO	KODE PROVINSI	NAMA PROVINSI	KODE KABUPATEN	NAMA KABUPATEN	KODE KECAMATAN	NAMA KECAMATAN	KODE DESA	NAMA DESA	IDM	TAHUN PRIORITAS TERTINGGAL
11.257	91	PAPUA	9105	KABUPATEN KEPULAUAN YAPEN	910511	WONAWA	9105112003	AIBONDENI	0,5459	2022
11.258	92	PAPUA BARAT	9205	RAJA AMPAT	929205	MISOOL BARAT	9205162005	MAGEY	0,5457	2022
11.259	11	ACEH	11031	KABUPATEN ACEH TIMUR	110311	PANTE BIDARI	1103112024	SAH RAJA	0,5457	2022
11.260	11	ACEH	1111	KABUPATEN BIREUEN	111107	GANDAPURA	1111072038	UJONG BAYU	0,5457	2022
11.261	12	SUMATERA UTARA	1206	KABUPATEN KARO	120610	MARDINGDING	1206102001	LAU PENGULU	0,5457	2022
11.262	12	SUMATERA UTARA	1220	KABUPATEN PADANG LAWAS UTARA	122001	DOLOK SIGOMPULON	1220012010	SIMANINGGIR SIMUNDOL	0,5457	2022
11.263	32	JAWA BARAT	3201	KABUPATEN BOGOR	320135	SUKAJAYA	3201352001	CISARUA	0,5457	2022
11.264	53	NUSA TENGGARA TIMUR	5302	KABUPATEN TIMOR TENGAH SELATAN	530217	NUNKOLO	5302172006	SAENAM	0,5457	2022
11.265	63	KALIMANTAN SELATAN	6304	KABUPATEN BARITO KUALA	630411	KURIPAN	6304112008	ASIA BARU	0,5457	2022
11.266	65	KALIMANTAN UTARA	6504	KABUPATEN TANA TIDUNG	650405	MURUK RIAN	6504052004	RIAN RAYO	0,5457	2022
11.267	73	SULAWESI SELATAN	7318	KABUPATEN TANA TORAJA	731820	REMBON	7318202009	BATUSURA'	0,5457	2022
11.268	91	PAPUA	9109	KABUPATEN MIMIKA	910915	IWAKA	9109152006	PIGAPU	0,5457	2022
11.269	92	PAPUA BARAT	9204	KABUPATEN SORONG SELATAN	920425	SALKMA	9204252002	KLAMIT	0,5457	2022
11.270	35	JAWA TIMUR	3529	KABUPATEN SUMENEP	352912	AMBUNTEN	3529122014	BELLUK KENEK	0,5457	2022
11.271	62	KALIMANTAN TENGAH	6202	KOTAWARINGIN TIMUR	626202	MENTAYA HULU	6202032010	PEMANTANG	0,5457	2022
11.272	11	ACEH	1101	KABUPATEN ACEH SELATAN	110110	PASI RAJA	1101102016	LHOK SIALANG RAYEUK	0,5456	2022
11.273	12	SUMATERA UTARA	1213	KABUPATEN MANDAILING NATAL	121307	BUKIT MALINTANG	1213072001	BANGE	0,5456	2022
11.274	12	SUMATERA UTARA	1220	KABUPATEN PADANG LAWAS UTARA	122007	BATANG ONANG	1220072032	MORANG	0,5456	2022
11.275	14	RIAU	1403	KABUPATEN BENGKALIS	140302	BANTAN	1403022023	DELUK	0,5456	2022
11.276	14	RIAU	1408	KABUPATEN SIAK	140802	SUNGAI APIT	1408022002	TELUK LANUS	0,5456	2022
11.277	36	BANTEN	3601	KABUPATEN PANDEGLANG	360109	PAGELARAN	3601092001	SUKADAME	0,5456	2022
11.278	61	KALIMANTAN BARAT	6108	KABUPATEN LANDAK	610810	SEBANGKI	6108102005	SUNGAI SEGAK	0,5456	2022
11.279	61	KALIMANTAN BARAT	6110	KABUPATEN MELAWI	611004	MENUKUNG	6110042017	OYAH	0,5456	2022
11.280	63	KALIMANTAN SELATAN	6302	KABUPATEN KOTABARU	630203	PULAULAUT SELATAN	6302032009	TANJUNG SERUDUNG	0,5456	2022
11.281	63	KALIMANTAN SELATAN	6308	KABUPATEN HULU SUNGAI UTARA	630806	AMUNTAI UTARA	6308062021	PADANG LUAR	0,5456	2022
11.282	72	SULAWESI TENGAH	7212	KABUPATEN MOROWALI UTARA	721210	PETASIA BARAT	7212102003	TOGO MULYO	0,5456	2022
11.283	73	SULAWESI SELATAN	7310	KABUPATEN PANGKAJENE KEPULAUAN	731002	LIUKANG KALMAS	7310022006	MARA SENDE	0,5456	2022
11.284	81	MALUKU	8101	KABUPATEN MALUKU TENGAH	810109	BANDA	8101092016	URING TUTRA	0,5456	2022
11.285	92	PAPUA BARAT	9203	KABUPATEN FAK FAK	920303	FAK-FAK TIMUR	9203032012	KIRIA BISA	0,5456	2022
11.286	92	PAPUA BARAT	9207	KABUPATEN TELUK WONDAMA	920710	ROON	9207102002	SYABES	0,5456	2022
11.287	62	KALIMANTAN TENGAH	6202	KOTAWARINGIN TIMUR	626202	BUKIT SANTUAI	6202152008	TUMBANG PAYANG	0,5456	2022
11.288	62	KALIMANTAN TENGAH	6202	KOTAWARINGIN TIMUR	626202	PARENGGEAN	6202042007	BARUNANG MIRI	0,5456	2022
11.289	53	NUSA TENGGARA TIMUR	5310	MANGGARAI	535310	SATAR MESE	5310052005	WAE AJANG	0,5456	2022
11.290	92	PAPUA BARAT	9202	MANOKWARI	929202	SIDEY	9202212002	SIDEY	0,5456	2022
11.291	92	PAPUA BARAT	9209	TAMBRAUW	929209	MIYAH SELATAN	9209162006	HEWI	0,5456	2022
11.292	11	ACEH	1107	KABUPATEN PIDIE	110718	SIMPANG TIGA	1107182014	EMPEH	0,5455	2022
11.293	11	ACEH	1110	KABUPATEN ACEH SINGKIL	111004	SINGKIL	1110042008	RANTAU GEDANG	0,5455	2022
11.294	11	ACEH	1116	KABUPATEN ACEH TAMIANG	111604	SERUWAY	1116042008	PERKEBUNAN SERUWAY	0,5455	2022
11.295	14	RIAU	1407	KABUPATEN ROKAN HILIR	140701	KUBU	1407012022	SUNGAI SEGGAH JAYA	0,5455	2022
11.296	74	SULAWESI TENGGARA	7408	KABUPATEN KOLAKA UTARA	740805	KODEOHA	7408052019	DELANG-DELANG	0,5455	2022
11.297	11	ACEH	1105	KABUPATEN ACEH BARAT	110506	BUBON	1105062011	LICEH	0,5454	2022
11.298	11	ACEH	1110	KABUPATEN ACEH SINGKIL	111002	SIMPANG KANAN	1110022021	TUGAN	0,5454	2022
11.299	16	SUMATERA SELATAN	1601	KABUPATEN OGAN KOMERING ULU	160121	SEMIDANG AJI	1601212007	PANGGAL PANGGANG	0,5454	2022
11.300	17	BENGKULU	1704	KABUPATEN KAUR	170401	KINAL	1704012002	PENANDINGAN	0,5454	2022
11.301	53	NUSA TENGGARA TIMUR	5303	KABUPATEN TIMOR TENGAH UTARA	530308	INSANA	5303082017	OENBIT	0,5454	2022
11.302	53	NUSA TENGGARA TIMUR	5318	KABUPATEN SUMBA BARAT DAYA	531809	KOTA TAMBOLAKA	5318092009	WEE RENA	0,5454	2022
11.303	76	SULAWESI BARAT	7603	KABUPATEN MAMASA	760305	TABULAHAN	7603052003	MALATIRO	0,5454	2022
11.304	91	PAPUA	9120	KABUPATEN MAMBERAMO RAYA	912001	MAMBERAMO TENGAH	9120012002	ANGGRESO	0,5454	2022
11.305	14	RIAU	1404	KABUPATEN INDRAGIRI HILIR	140414	KEMUNING	1404142008	LIMAU MANIS	0,5454	2022
11.306	16	SUMATERA SELATAN	1606	KABUPATEN MUSI BANYUASIN	160614	BABAT SUPAT	1606142010	SUMBER JAYA	0,5454	2022
11.307	16	SUMATERA SELATAN	1608	KABUPATEN OGAN KOMERING ULU TIMUR	160802	BUAY MADANG	1608022031	KURUNGAN NYAWA I	0,5454	2022
11.308	52	NUSA TENGGARA BARAT	5206	KABUPATEN BIMA	520603	WOHA	5206032002	TENGA	0,5454	2022
11.309	53	NUSA TENGGARA TIMUR	5306	KABUPATEN FLORES TIMUR	530613	ILE BOLENG	5306132011	DUABLOLONG	0,5454	2022
11.310	53	NUSA TENGGARA TIMUR	5313	KABUPATEN LEMBATA	531305	NUBATUKAN	5313052011	UDAK MELOMATA	0,5454	2022
11.311	61	KALIMANTAN BARAT	6106	KABUPATEN KAPUAS HULU	610605	BUNUT HILIR	6106052003	TELUK AUR	0,5454	2022
11.312	61	KALIMANTAN BARAT	6108	KABUPATEN LANDAK	610813	SOMPAK	6108132005	AMAWAKNG	0,5454	2022



NO	KODE PROVINSI	NAMA PROVINSI	KODE KABUPATEN	NAMA KABUPATEN	KODE KECAMATAN	NAMA KECAMATAN	KODE DESA	NAMA DESA	IDM	TAHUN PRIORITAS TERTINGGAL
11.313	74	SULAWESI TENGGARA	7405	KABUPATEN KONAWE SELATAN	740524	SABULAKOA	7405242007	ARIA	0,5454	2022
11.314	74	SULAWESI TENGGARA	7411	KABUPATEN KOLAKA TIMUR	741104	POLI POLIA	7411042003	PANGI-PANGI	0,5454	2022
11.315	82	MALUKU UTARA	8204	KABUPATEN HALMAHERA SELATAN	820414	BACAN BARAT UTARA	8204142008	GILALANG	0,5454	2022
11.316	91	PAPUA	9106	KABUPATEN BIAK NUMFOR	910615	SWANDIWE	9106152012	ORKDORI	0,5454	2022
11.317	91	PAPUA	9111	KABUPATEN KEEROM	911105	SKANTO	9111052011	WALMA	0,5454	2022
11.318	91	PAPUA	9112	KABUPATEN PEGUNUNGAN BINTANG	911216	OK AOM	9112162001	KUNGULDING	0,5454	2022
11.319	33	JAWA TENGAH	3321	KABUPATEN DEMAK	332104	SAYUNG	3321042007	PILANGSARI	0,5454	2022
11.320	35	JAWA TIMUR	3513	KABUPATEN PROBOLINGGO	351308	KRUCIL	3513082011	PLAOSAN	0,5454	2022
11.321	11	ACEH	1107	KABUPATEN PIDIE	110711	MILA	1107112009	BAROH ILOT	0,5452	2022
11.322	11	ACEH	1107	KABUPATEN PIDIE	110729	GLUMPANG BARO	1107292005	GEUNTENG	0,5452	2022
11.323	11	ACEH	1108	KABUPATEN ACEH UTARA	110810	SYAMTALIRA ARON	1108102030	ARA	0,5452	2022
11.324	11	ACEH	1108	KABUPATEN ACEH UTARA	110823	LAPANG	1108232006	GEULANGGANG BARO	0,5452	2022
11.325	11	ACEH	1111	KABUPATEN BIREUEN	111104	JEUMPA	1111042035	BATEE TIMOH	0,5452	2022
11.326	11	ACEH	1117	KABUPATEN BENER MERIAH	111706	WIH PESAM	1117062014	MERIE SATU	0,5452	2022
11.327	12	SUMATERA UTARA	1205	KABUPATEN LANGKAT	120511	TANJUNG PURA	1205112016	TAPAK KUDA	0,5452	2022
11.328	14	RIAU	1404	KABUPATEN INDRAGIRI HILIR	140420	SUNGAI BATANG	1404202007	PANDAN SARI	0,5452	2022
11.329	16	SUMATERA SELATAN	1607	KABUPATEN BANYUASIN	160714	AIR SALEK	1607142012	SALEH MAKMUR	0,5452	2022
11.330	17	BENGKULU	1703	KABUPATEN BENGKULU UTARA	170322	TANJUNG AGUNG PALIK	1703222002	LUBUK PENDAM	0,5452	2022
11.331	18	LAMPUNG	1803	KABUPATEN LAMPUNG UTARA	180303	SUNGKAI SELATAN	1803032003	LABUHAN RATU PASAR	0,5452	2022
11.332	18	LAMPUNG	1803	KABUPATEN LAMPUNG UTARA	180304	TANJUNG RAJA	1803042008	TULUNG BALAK	0,5452	2022
11.333	52	NUSA TENGGARA BARAT	5206	KABUPATEN BIMA	520617	LAMBITU	5206172004	TETA	0,5452	2022
11.334	53	NUSA TENGGARA TIMUR	5316	KABUPATEN NAGEKEO	531602	NANGARORO	5316022005	RITI	0,5452	2022
11.335	61	KALIMANTAN BARAT	6103	KABUPATEN SANGGAU	610308	KEMBAYAN	6103082002	SEMARYANG	0,5452	2022
11.336	61	KALIMANTAN BARAT	6106	KABUPATEN KAPUAS HULU	610601	PUTUSSIBAU UTARA	6106012011	ARIUNG MENDALAM	0,5452	2022
11.337	61	KALIMANTAN BARAT	6107	KABUPATEN BENGKAYANG	610714	SUNGAI BETUNG	6107142002	SUKA BANGUN	0,5452	2022
11.338	61	KALIMANTAN BARAT	6112	KABUPATEN KUBU RAYA	611205	BATU AMPAR	6112052015	MEDAN MAS	0,5452	2022
11.339	72	SULAWESI TENGAH	7204	KABUPATEN TOLI TOLI	720401	DAMPAL SELATAN	7204012008	PADDUMPU	0,5452	2022
11.340	72	SULAWESI TENGAH	7206	KABUPATEN MOROWALI	720607	MENUJI KEPULAUAN	7206072020	PULAU TENGAH	0,5452	2022
11.341	73	SULAWESI SELATAN	7308	KABUPATEN BONE	730825	TELLULIMPOE	7308252004	TAPONG	0,5452	2022
11.342	74	SULAWESI TENGGARA	7411	KABUPATEN KOLAKA TIMUR	741109	TINONDO	7411092009	TAWA-TAWARO	0,5452	2022
11.343	76	SULAWESI BARAT	7604	KABUPATEN POLEWALI MANDAR	760413	ANREAPI	7604132004	PAPANDANGAN	0,5452	2022
11.344	81	MALUKU	8101	KABUPATEN MALUKU TENGAH	810111	TEHORU	8101112015	PILIANA	0,5452	2022
11.345	81	MALUKU	8104	KABUPATEN BURU	810412	WAEALATA	8104122010	WIDIT	0,5452	2022
11.346	82	MALUKU UTARA	8204	KABUPATEN HALMAHERA SELATAN	820418	KEPULAUAN BOTANGLOMANG	8204182003	TANJUNG OBIT	0,5452	2022
11.347	82	MALUKU UTARA	8205	KABUPATEN KEPULAUAN SULA	820512	MANGOLI SELATAN	8205122001	KAPORO	0,5452	2022
11.348	82	MALUKU UTARA	8205	KABUPATEN KEPULAUAN SULA	820512	MANGOLI SELATAN	8205122005	WAILAB	0,5452	2022
11.349	11	ACEH	1108	KABUPATEN ACEH UTARA	110813	TANAH PASIR	1108132014	CIBREK	0,5451	2022
11.350	11	ACEH	1109	KABUPATEN SIMEULUE	110901	SIMEULUE TENGAH	1109012019	SEBBE	0,5451	2022
11.351	11	ACEH	1115	KABUPATEN NAGAN RAYA	111505	DARUL MAKMUR	1115052020	SUKA JADI	0,5451	2022
11.352	12	SUMATERA UTARA	1216	KABUPATEN HUMBANG HASUNDUTAN	121607	SIJAMAPOLANG	1216072003	SITAPONGAN	0,5451	2022
11.353	12	SUMATERA UTARA	1219	KABUPATEN BATU BARA	121905	TALAWI	1219052007	PADANG GENTING	0,5451	2022
11.354	12	SUMATERA UTARA	1221	KABUPATEN PADANG LAWAS	122103	HURISTAK	1221032006	BULU CINA	0,5451	2022
11.355	14	RIAU	1409	KABUPATEN KUANTAN SINGINGI	140905	CERENTI	1409052006	PULAUJAMBU	0,5451	2022
11.356	16	SUMATERA SELATAN	1601	KABUPATEN OGAN KOMERING ULU	160122	LUBUK BATANG	1601222001	MERBAU	0,5451	2022
11.357	18	LAMPUNG	1808	KABUPATEN WAY KANAN	180802	KASUI	1808022011	TANJUNG HARAPAN	0,5451	2022
11.358	18	LAMPUNG	1808	KABUPATEN WAY KANAN	180803	BANJIT	1808032019	NEKI	0,5451	2022
11.359	36	BANTEN	3602	KABUPATEN LEBAK	360213	MAJA	3602132016	SINDANGMULYA	0,5451	2022
11.360	36	BANTEN	3604	KABUPATEN SERANG	360412	PONTANG	3604122011	KASERANGAN	0,5451	2022
11.361	53	NUSA TENGGARA TIMUR	5303	KABUPATEN TIMOR TENGAH UTARA	530312	MUSI	5303122005	BISAFE	0,5451	2022
11.362	53	NUSA TENGGARA TIMUR	5313	KABUPATEN LEMBATA	531303	ILE APE	5313032012	PETUNTAWA	0,5451	2022
11.363	53	NUSA TENGGARA TIMUR	5320	KABUPATEN SABU RAIJUA	532004	SABU LIAE	5320042011	HALLA PAJI	0,5451	2022
11.364	53	NUSA TENGGARA TIMUR	5321	KABUPATEN MALAKA	532112	BOTIN LEOBELE	5321122005	TAKARAI	0,5451	2022
11.365	64	KALIMANTAN TIMUR	6401	KABUPATEN PASER	640102	TANJUNG HARAPAN	6401022014	RANDOM	0,5451	2022
11.366	64	KALIMANTAN TIMUR	6401	KABUPATEN PASER	640107	MUARA KOMAM	6401072007	PRAYON	0,5451	2022
11.367	64	KALIMANTAN TIMUR	6402	KABUPATEN KUTAI KARTANEGARA	640208	KOTA BANGUN	6402082002	BENUA BARU	0,5451	2022
11.368	72	SULAWESI TENGAH	7211	KABUPATEN BANGGAI LAUT	721105	LABOBO	7211052007	LIPU TALAS	0,5451	2022

NO	KODE PROVINSI	NAMA PROVINSI	KODE KABUPATEN	NAMA KABUPATEN	KODE KECAMATAN	NAMA KECAMATAN	KODE DESA	NAMA DESA	IDM	TAHUN PRIORITAS TERTINGGAL
11.369	74	SULAWESI TENGGARA	7410	KABUPATEN BUTON UTARA	741005	KULISUSU UTARA	7410052012	LABELETE	0,5451	2022
11.370	91	PAPUA	9112	KABUPATEN PEGUNUNGAN BINTANG	911202	KIWIROK	9112022020	ASUA	0,5451	2022
11.371	92	PAPUA BARAT	9203	KABUPATEN FAK FAK	920316	FURWAGI	9203162004	RUMBATI	0,5451	2022
11.372	92	PAPUA BARAT	9204	KABUPATEN SORONG SELATAN	920401	TEMINABUAN	9204012021	SIRIBAU	0,5451	2022
11.373	62	KALIMANTAN TENGAH	6210	GUNUNG MAS	626210	TEWAH	6210032015	KARASON RAYA	0,5451	2022
11.374	91	PAPUA	9125	PUNCAK	919125	DOUFO	9125042010	JIREI	0,5451	2022
11.375	11	ACEH	1107	KABUPATEN PIDIE	110717	SAKTI	1107172035	MALI COT	0,5451	2022
11.376	12	SUMATERA UTARA	1206	KABUPATEN KARO	120609	LAUBALENG	1206092004	TANJUNG GUNUNG	0,5451	2022
11.377	62	KALIMANTAN TENGAH	6204	KABUPATEN BARITO SELATAN	620402	DUSUN HILIR	6204022008	BATILAP	0,5451	2022
11.378	71	SULAWESI UTARA	7101	KABUPATEN BOLAANG MONGONDOW	710120	POIGAR	7101202001	MARIRI LAMA	0,5451	2022
11.379	35	JAWA TIMUR	3529	KABUPATEN SUMENEP	352924	ARJASA	3529242017	SUMBERNANGKA	0,5451	2022
11.380	11	ACEH	1107	KABUPATEN PIDIE	110716	PIDIE	1107162027	PALOH	0,5449	2022
11.381	11	ACEH	1108	KABUPATEN ACEH UTARA	110811	SYAMTALIRA BAYU	1108112021	ULEE GAMPONG	0,5449	2022
11.382	11	ACEH	1112	KABUPATEN ACEH BARAT DAYA	111205	KUALA BATEE	1112052006	PANTO CUT	0,5449	2022
11.383	12	SUMATERA UTARA	1278	KOTA GUNUNGSITOLI	127801	GUNUNGSITOLI	1278012027	SISARAHILI SISAMBUALAHE	0,5449	2022
11.384	14	RIAU	1409	KABUPATEN KUANTAN SINGINGI	140901	KUANTAN MUDIK	1409012014	KOTO LUBUK JAMBI	0,5449	2022
11.385	16	SUMATERA SELATAN	1608	KABUPATEN OGAN KOMERING ULU TIMUR	160807	MADANG SUKU I	1608072019	JATI SARI	0,5449	2022
11.386	16	SUMATERA SELATAN	1612	KABUPATEN PENUKAL ABAB LEMATAN	161205	TANAH ABANG	1612052017	SUKAMANIS	0,5449	2022
11.387	36	BANTEN	3601	KABUPATEN PANDEGLANG	360131	SINDANGRESMI	3601312009	KADUMALATI	0,5449	2022
11.388	61	KALIMANTAN BARAT	6106	KABUPATEN KAPUAS HULU	610608	HULU GURUNG	6106082014	TUNAS MUDA	0,5449	2022
11.389	62	KALIMANTAN TENGAH	6203	KABUPATEN KAPUAS	620303	KAPUAS TIMUR	6203032001	ANJIR SERAPAT TIMUR	0,5449	2022
11.390	72	SULAWESI TENGAH	7209	KABUPATEN TOJO UNA UNA	720911	BATUDAKA	7209112007	KAMBTU	0,5449	2022
11.391	81	MALUKU	8105	KABUPATEN SERAM BAGIAN TIMUR	810511	GOROM TIMUR	8105112018	ETARALU	0,5449	2022
11.392	82	MALUKU UTARA	8204	KABUPATEN HALMAHERA SELATAN	820403	GANE TIMUR	8204032020	KOTALOW	0,5449	2022
11.393	82	MALUKU UTARA	8205	KABUPATEN KEPULAUAN SULA	820508	SULABESI TIMUR	8205082001	WAIGOIYOFA	0,5449	2022
11.394	92	PAPUA BARAT	9202	MANOKWARI	929202	TANAH RUBUH	9202172008	IMBEISIKA II	0,5449	2022
11.395	11	ACEH	1108	KABUPATEN ACEH UTARA	110805	MATANGKULI	1108052021	MATANG MEE	0,5449	2022
11.396	11	ACEH	1111	KABUPATEN BIREUEN	111109	JULI	1111092019	SIMPANG JAYA	0,5449	2022
11.397	15	JAMBI	1502	KABUPATEN MERANGIN	150223	TABIR BARAT	1502232011	TANJUNG BERINGIN	0,5449	2022
11.398	18	LAMPUNG	1813	KABUPATEN PESISIR BARAT	181310	NGARAS	1813102006	PARDASUKA	0,5449	2022
11.399	61	KALIMANTAN BARAT	6106	KABUPATEN KAPUAS HULU	610601	PUTUSSIBAU UTARA	6106012009	NANGA NYABAU	0,5449	2022
11.400	61	KALIMANTAN BARAT	6106	KABUPATEN KAPUAS HULU	610603	EMBALOH HILIR	6106032002	KELILING SEMULUNG	0,5449	2022
11.401	61	KALIMANTAN BARAT	6110	KABUPATEN MELAWI	611004	MENUKUNG	6110042013	BATAS NANGKA	0,5449	2022
11.402	63	KALIMANTAN SELATAN	6308	KABUPATEN HULU SUNGAI UTARA	630803	SUNGAI PANDAN	6308032044	HAMBUKU PASAR	0,5449	2022
11.403	71	SULAWESI UTARA	7104	KABUPATEN KEPULAUAN TALAUD	710408	GEMEH	7104082004	G E M E H	0,5449	2022
11.404	74	SULAWESI TENGGARA	7402	KABUPATEN KONAWE	740218	UEPAI	7402182009	AMAROA	0,5449	2022
11.405	82	MALUKU UTARA	8204	KABUPATEN HALMAHERA SELATAN	820415	KASIRUTA BARAT	8204152009	KUKUPANG	0,5449	2022
11.406	92	PAPUA BARAT	9201	KABUPATEN SORONG	920113	MAYAMUK	9201132007	KLASMELEK	0,5449	2022
11.407	33	JAWA TENGAH	3326	KABUPATEN PEKALONGAN	332601	KANDANGSERANG	3326012014	KARANGGONDANG	0,5449	2022
11.408	35	JAWA TIMUR	3522	KABUPATEN BOJONEGORO	352205	BUBULAN	3522052004	SUMBERBENDO	0,5449	2022
11.409	11	ACEH	1104	KABUPATEN ACEH TENGAH	110402	SILIH NARA	1104022029	SENEHEN	0,5448	2022
11.410	11	ACEH	1104	KABUPATEN ACEH TENGAH	110408	BINTANG	1104082016	MUDE NOSAR	0,5448	2022
11.411	11	ACEH	1105	KABUPATEN ACEH BARAT	110504	WOYLA	1105042029	ALUE PANYANG	0,5448	2022
11.412	11	ACEH	1107	KABUPATEN PIDIE	110713	MUTIARA	1107132026	RIBEUN	0,5448	2022
11.413	11	ACEH	1108	KABUPATEN ACEH UTARA	110817	COT GIREK	1108172011	CEMPEUDAK	0,5448	2022
11.414	11	ACEH	1111	KABUPATEN BIREUEN	111107	GANDAPURA	1111072016	ALUE MANGKI	0,5448	2022
11.415	11	ACEH	1115	KABUPATEN NAGAN RAYA	111508	TADU RAYA	1115082008	ALUE SIRON	0,5448	2022
11.416	11	ACEH	1116	KABUPATEN ACEH TAMIANG	111612	SEKERAK	1116122007	LUBUK SIDUP	0,5448	2022
11.417	11	ACEH	1117	KABUPATEN BENER MERIAH	111701	PINTU RIME GAYO	1117012013	RIME RAYA	0,5448	2022
11.418	11	ACEH	1118	KABUPATEN PIDIE JAYA	111806	BANDAR BARU	1118062009	BLANG GLONG	0,5448	2022
11.419	11	ACEH	1118	KABUPATEN PIDIE JAYA	111808	TRIENGADENG	1118082019	PEULANDOK TUNONG	0,5448	2022
11.420	12	SUMATERA UTARA	1214	KABUPATEN NIAS SELATAN	121410	MANIAMOLO	1214102002	BAWOGOSALI	0,5448	2022
11.421	12	SUMATERA UTARA	1224	KABUPATEN NIAS UTARA	122410	LAHEWA	1224102014	BALEFADORO TUHO	0,5448	2022
11.422	14	RIAU	1404	KABUPATEN INDRAGIRI HILIR	140403	KUALA INDRAGIRI	1404032006	TELUKDALAM	0,5448	2022
11.423	14	RIAU	1409	KABUPATEN KUANTAN SINGINGI	140913	KUANTAN HILIR SEBERANG	1409132002	PULAUBERALO	0,5448	2022
11.424	15	JAMBI	1501	KABUPATEN KERINCI	150117	DEPATI TUJUH	1501172010	SEKUNGKUNG	0,5448	2022



NO	KODE PROVINSI	NAMA PROVINSI	KODE KABUPATEN	NAMA KABUPATEN	KODE KECAMATAN	NAMA KECAMATAN	KODE DESA	NAMA DESA	IDM	TAHUN PRIORITAS TERTINGGAL
11.425	15	JAMBI	1502	KABUPATEN MERANGIN	150218	JANGKAT TIMUR	1502182004	TALANG TEMBAGO	0,5448	2022
11.426	15	JAMBI	1508	KABUPATEN BUNGO	150806	PELEPAT	1508062005	RANTEL	0,5448	2022
11.427	16	SUMATERA SELATAN	1607	KABUPATEN BANYUASIN	160702	BANYUASIN II	1607022013	TANAH PILIH	0,5448	2022
11.428	17	BENGKULU	1704	KABUPATEN KAUR	170410	LUAS	1704102005	DURIAN BESAR	0,5448	2022
11.429	32	JAWA BARAT	3203	KABUPATEN CIANJUR	320317	KADUPANDAK	3203172017	SUKARESMI	0,5448	2022
11.430	53	NUSA TENGGARA TIMUR	5303	KABUPATEN TIMOR TENGAH UTARA	530317	BIKOMI UTARA	5303172006	TES	0,5448	2022
11.431	53	NUSA TENGGARA TIMUR	5314	KABUPATEN ROTE NDAO	531401	ROTE BARAT DAYA	5314012019	LENTERA	0,5448	2022
11.432	53	NUSA TENGGARA TIMUR	5314	KABUPATEN ROTE NDAO	531407	ROTE BARAT	5314072006	OELOLOK	0,5448	2022
11.433	71	SULAWESI UTARA	7103	KABUPATEN KEPULAUAN SANGIHE	710310	MANGANITU SELATAN	7103102001	KALUWATU	0,5448	2022
11.434	73	SULAWESI SELATAN	7301	KABUPATEN KEPULAUAN SELAYAR	730104	BONTOMANAI	7301042004	MARE MARE	0,5448	2022
11.435	74	SULAWESI TENGGARA	7406	KABUPATEN BOMBANA	740616	KABAENA TENGAH	7406162002	TANGKENO	0,5448	2022
11.436	76	SULAWESI BARAT	7602	KABUPATEN MAMUJU	760203	KALUKKU	7602032011	UHAIMATE	0,5448	2022
11.437	76	SULAWESI BARAT	7604	KABUPATEN POLEWALI MANDAR	760402	CAMPALAGIAN	7604022017	PADANG	0,5448	2022
11.438	81	MALUKU	8107	KABUPATEN KEPULAUAN ARU	810702	ARU SELATAN	8107022007	FATURAL	0,5448	2022
11.439	81	MALUKU	8108	KABUPATEN MALUKU BARAT DAYA	810808	PULAU LETI	8108082006	TUTUWARU	0,5448	2022
11.440	82	MALUKU UTARA	8204	KABUPATEN HALMAHERA SELATAN	820428	OBI BARAT	8204282003	JIKOHAI	0,5448	2022
11.441	91	PAPUA	9111	KABUPATEN KEEROM	911103	SENGGI	9111032003	WARLEF	0,5448	2022
11.442	35	JAWA TIMUR	3529	KABUPATEN SUMENEP	352907	LENTENG	3529072018	CANGKRENG	0,5448	2022
11.443	53	NUSA TENGGARA TIMUR	5318	SUMBA BARAT DAYA	535318	WEWEWA TENGAH	5318102020	TARRA MATA	0,5448	2022
11.444	91	PAPUA	9113	YAHUKIMO	919113	KURIMA	9113012015	WANEM	0,5448	2022
11.445	91	PAPUA	9113	YAHUKIMO	919113	PANGGEMA	9113222006	KEMUMANGGEN	0,5448	2022
11.446	91	PAPUA	9113	YAHUKIMO	919113	PULDAMA	9113322006	FAMEK	0,5448	2022
11.447	91	PAPUA	9113	YAHUKIMO	919113	KURIMA	9113012051	HUKEN	0,5446	2022
11.448	91	PAPUA	9113	YAHUKIMO	919113	KWIKMA	9113482003	KENKENI	0,5446	2022
11.449	91	PAPUA	9113	YAHUKIMO	919113	LANGDA	9113412002	ALIRJI	0,5446	2022
11.450	91	PAPUA	9113	YAHUKIMO	919113	PANGGEMA	9113222005	TUKAM	0,5446	2022
11.451	91	PAPUA	9113	YAHUKIMO	919113	PULDAMA	9113322005	MANBOLAK	0,5446	2022
11.452	11	ACEH	1101	KABUPATEN ACEH SELATAN	110117	KOTA BAHAGIA	1101172007	UJONG GUNUNG RAYEUK	0,5446	2022
11.453	11	ACEH	1108	KABUPATEN ACEH UTARA	110808	SAMUDERA	1108082020	MESJID	0,5446	2022
11.454	11	ACEH	1109	KABUPATEN SIMEULUE	110901	SIMEULUE TENGAH	1109012009	LAUREE	0,5446	2022
11.455	11	ACEH	1111	KABUPATEN BIREUEN	111101	SAMALANGA	1111012025	ULEE ALUE	0,5446	2022
11.456	11	ACEH	1111	KABUPATEN BIREUEN	111108	PANDRAH	1111082013	MEUNASAH REUDEUP	0,5446	2022
11.457	11	ACEH	1111	KABUPATEN BIREUEN	111108	PANDRAH	1111082014	MEUNASAH TEUNGOH	0,5446	2022
11.458	11	ACEH	1111	KABUPATEN BIREUEN	111111	SIMPANG MAMPLAM	1111112033	PEUNEULET BAROH	0,5446	2022
11.459	11	ACEH	1118	KABUPATEN PIDIE JAYA	111804	BANDAR DUA	1118042005	GAMPONG BARO	0,5446	2022
11.460	12	SUMATERA UTARA	1204	KABUPATEN NIAS	120435	SOGAE'ADU	1204352005	SAITAGARAMBA	0,5446	2022
11.461	12	SUMATERA UTARA	1214	KABUPATEN NIAS SELATAN	121412	TOMA	1214122004	BAWOGANOWO	0,5446	2022
11.462	16	SUMATERA SELATAN	1604	KABUPATEN LAHAT	160421	GUMAY TALANG	1604212007	TANJUNG BARU	0,5446	2022
11.463	18	LAMPUNG	1808	KABUPATEN WAY KANAN	180802	KASUI	1808022018	TANJUNGKURUNG LAMA	0,5446	2022
11.464	36	BANTEN	3602	KABUPATEN LEBAK	360226	CIHARA	3602262007	MEKARSARI	0,5446	2022
11.465	53	NUSA TENGGARA TIMUR	5307	KABUPATEN SIKKA	530709	WAGETE	5307092009	WATUDIRAN	0,5446	2022
11.466	53	NUSA TENGGARA TIMUR	5316	KABUPATEN NAGEKEO	531603	BOAWAE	5316032023	FOCOLODORAWA	0,5446	2022
11.467	61	KALIMANTAN BARAT	6105	KABUPATEN SINTANG	610508	KAYAN HILIR	6105082017	JAYA SAKTI	0,5446	2022
11.468	61	KALIMANTAN BARAT	6105	KABUPATEN SINTANG	610509	KAYAN HULU	6105092022	EMPAKAN	0,5446	2022
11.469	63	KALIMANTAN SELATAN	6304	KABUPATEN BARITO KUALA	630412	TABUKAN	6304122007	KARYA INDAH	0,5446	2022
11.470	71	SULAWESI UTARA	7105	KABUPATEN MINAHASA SELATAN	710515	KUMELEMBUAI	7105152006	MALOLA I	0,5446	2022
11.471	74	SULAWESI TENGGARA	7406	KABUPATEN BOMBANA	740606	KABAENA TIMUR	7406062005	WUMBUBURO	0,5446	2022
11.472	74	SULAWESI TENGGARA	7411	KABUPATEN KOLAKA TIMUR	741108	ULUIWOI	7411082008	UNDOLO	0,5446	2022
11.473	74	SULAWESI TENGGARA	7411	KABUPATEN KOLAKA TIMUR	741108	ULUIWOI	7411082010	LALOMBAL	0,5446	2022
11.474	74	SULAWESI TENGGARA	7412	KABUPATEN KONAWA KEPULAUAN	741207	WAWONII TENGAH	7412072001	BATUMEA	0,5446	2022
11.475	81	MALUKU	8105	KABUPATEN SERAM BAGIAN TIMUR	810507	SIWALALAT	8105072005	TUNSAI	0,5446	2022
11.476	81	MALUKU	8108	KABUPATEN MALUKU BARAT DAYA	810804	PULAU-PULAU BABAR	8108042004	YALTUBUNG	0,5446	2022
11.477	91	PAPUA	9103	KABUPATEN JAYAPURA	910306	KEMTUK GRESI	9103062005	PUPEHABU	0,5446	2022
11.478	91	PAPUA	9115	KABUPATEN WAROPEN	911509	INGGERUS	9115092002	SOMIANGGA	0,5446	2022
11.479	92	PAPUA BARAT	9203	KABUPATEN FAK FAK	920302	FAK-FAK BARAT	9203022002	KIAT	0,5446	2022
11.480	92	PAPUA BARAT	9204	KABUPATEN SORONG SELATAN	920425	SALKMA	9204252005	ALMA	0,5446	2022



NO	KODE PROVINSI	NAMA PROVINSI	KODE KABUPATEN	NAMA KABUPATEN	KODE KECAMATAN	NAMA KECAMATAN	KODE DESA	NAMA DESA	IDM	TAHUN PRIORITAS TERTINGGAL
11.481	11	ACEH	1105	KABUPATEN ACEH BARAT	110512	PANTON REU	1105122011	KUALA MANYEUE	0,5446	2022
11.482	11	ACEH	1107	KABUPATEN PIDIE	110703	BATEE	1107032003	BINTANG HU	0,5446	2022
11.483	11	ACEH	1111	KABUPATEN BIREUEN	111107	GANDAPURA	1111072008	PALOH ME	0,5446	2022
11.484	11	ACEH	1111	KABUPATEN BIREUEN	111108	PANDRAH	1111082016	COT LEUBENG	0,5446	2022
11.485	11	ACEH	1116	KABUPATEN ACEH TAMIANG	111604	SERUWAY	1116042012	MATANG SENTANG	0,5446	2022
11.486	14	RIAU	1409	KABUPATEN KUANTAN SINGINGI	140913	KUANTAN HILIR SEBERANG	1409132003	PULAU KULUR	0,5446	2022
11.487	52	NUSA TENGGARA BARAT	5206	KABUPATEN BIMA	520607	WERA	5206072013	KALAJENA	0,5446	2022
11.488	62	KALIMANTAN TENGAH	6203	KABUPATEN KAPUAS	620315	MANDAU TALAWANG	6203152008	TANJUNG RENDAN	0,5446	2022
11.489	74	SULAWESI TENGGARA	7409	KABUPATEN KONAWE UTARA	740912	LASOLO KEPULAUAN	7409122006	BOEDINGI	0,5446	2022
11.490	11	ACEH	1107	KABUPATEN PIDIE	110718	SIMPANG TIGA	1107182044	CEREUCOK SAGOE	0,5445	2022
11.491	11	ACEH	1108	KABUPATEN ACEH UTARA	110810	SYAMTALIRA ARON	1108102006	MEE ARON	0,5445	2022
11.492	11	ACEH	1108	KABUPATEN ACEH UTARA	110812	TANAH LUAS	1108122043	BLANG TRIENG	0,5445	2022
11.493	11	ACEH	1115	KABUPATEN NAGAN RAYA	111506	SUKA MAKJUE	1115062014	BLANG MULING	0,5445	2022
11.494	12	SUMATERA UTARA	1201	KABUPATEN TAPANULI TENGAH	120106	KOLANG	1201062009	SIPAKPAHI AEK LOBU	0,5445	2022
11.495	12	SUMATERA UTARA	1211	KABUPATEN DAIRI	121108	SIEMPAT NEMPU HILIR	1211082005	JAMBUR INDONESIA	0,5445	2022
11.496	12	SUMATERA UTARA	1212	KABUPATEN TOBA SAMOSIR	121204	HABINSARAN	1212042024	PARARUNGAN	0,5445	2022
11.497	12	SUMATERA UTARA	1214	KABUPATEN NIAS SELATAN	121424	ULUSUSUA	1214242012	ORAHILI FONDRAKO	0,5445	2022
11.498	12	SUMATERA UTARA	1221	KABUPATEN PADANG LAWAS	122102	BARUMUN TENGAH	1221022011	MANOMBO	0,5445	2022
11.499	16	SUMATERA SELATAN	1607	KABUPATEN BANYUASIN	160704	PULAU RIMAU	1607042019	BUMI REJO	0,5445	2022
11.500	17	BENGKULU	1702	KABUPATEN REJANG LEBONG	170223	SINDANG BELITI ILIR	1702232010	SUKA KARYA	0,5445	2022
11.501	52	NUSA TENGGARA BARAT	5204	KABUPATEN SUMBAWA	520428	ORONG TELU	5204282003	MUNGKIN	0,5445	2022
11.502	53	NUSA TENGGARA TIMUR	5302	KABUPATEN TIMOR TENGAH SELATAN	530217	NUNKOLO	5302172003	NENOAT	0,5445	2022
11.503	61	KALIMANTAN BARAT	6104	KABUPATEN KETAPANG	610404	KENDAWANGAN	6104042007	SUKA HARAPAN	0,5445	2022
11.504	74	SULAWESI TENGGARA	7403	KABUPATEN MUNA	740324	KABAWO	7403242010	KAMBAWUNA	0,5445	2022
11.505	74	SULAWESI TENGGARA	7409	KABUPATEN KONAWE UTARA	740902	WIWIRANO	7409022004	TETEWATU	0,5445	2022
11.506	82	MALUKU UTARA	8204	KABUPATEN HALMAHERA SELATAN	820428	OBI BARAT	8204282002	ALAM PELITA	0,5445	2022
11.507	92	PAPUA BARAT	9205	RAJA AMPAT	920520	WAIGEO UTARA	9205202015	KALISADE	0,5444	2022
11.508	91	PAPUA	9110	SARMI	911011	SARMI	9110112014	ARMO	0,5444	2022
11.509	53	NUSA TENGGARA TIMUR	5313	LEMBATA	531313	WULANDONI	5313082005	PUOR	0,5444	2022
11.510	11	ACEH	1102	KABUPATEN ACEH TENGGARA	110207	DARUL HASANAH	1102072015	MAMAS BARU	0,5444	2022
11.511	11	ACEH	1107	KABUPATEN PIDIE	110714	PADANG TIJI	1107142008	SEUNADEU KUNYET	0,5444	2022
11.512	11	ACEH	1108	KABUPATEN ACEH UTARA	110804	LHOKSUKON	1108042060	COT ASAN	0,5444	2022
11.513	12	SUMATERA UTARA	1213	KABUPATEN MANDAILING NATAL	121314	LINGGA BAYU	1213142035	TANGSI ATAS	0,5444	2022
11.514	15	JAMBI	1508	KABUPATEN BUNGO	150808	MUKO-MUKO BATHIN VII	1508082009	PEKAN JUM'AT	0,5444	2022
11.515	17	BENGKULU	1708	KABUPATEN KEPAHANG	170803	TEBAT KARAI	1708032013	TABA AIR PAUH	0,5444	2022
11.516	32	JAWA BARAT	3206	KABUPATEN TASIKMALAYA	320612	SODONGHILIR	3206122011	PAKALONGAN	0,5444	2022
11.517	74	SULAWESI TENGGARA	7402	KABUPATEN KONAWE	740210	ABUKI	7402102042	ANGGORO	0,5444	2022
11.518	74	SULAWESI TENGGARA	7410	KABUPATEN BUTON UTARA	741001	KULISUSU	7410012002	WACULAEA	0,5444	2022
11.519	74	SULAWESI TENGGARA	7412	KABUPATEN KONAWE KEPULAUAN	741205	WAWONII TENGGARA	7412052012	WUNSE JAYA	0,5444	2022
11.520	91	PAPUA	9103	KABUPATEN JAYAPURA	910318	GRESI SELATAN	9103182003	KLAISU	0,5444	2022
11.521	35	JAWA TIMUR	3529	KABUPATEN SUMENEP	352907	LENTENG	3529072007	POREH	0,5444	2022
11.522	11	ACEH	1101	KABUPATEN ACEH SELATAN	110117	KOTA BAHAGIA	1101172003	SEUNEUBOK KEURANJI	0,5443	2022
11.523	11	ACEH	1107	KABUPATEN PIDIE	110729	GLUMPANG BARO	1107292010	BLANG BAROH	0,5443	2022
11.524	11	ACEH	1108	KABUPATEN ACEH UTARA	110805	MATANGKULI	1108052014	PARANG SIKUREUNG	0,5443	2022
11.525	11	ACEH	1108	KABUPATEN ACEH UTARA	110805	MATANGKULI	1108052041	ARON PIRAK	0,5443	2022
11.526	11	ACEH	1108	KABUPATEN ACEH UTARA	110807	MEURAH MULIA	1108072020	MEUNASAH NGA	0,5443	2022
11.527	11	ACEH	1108	KABUPATEN ACEH UTARA	110818	LANGKAHAN	1108182006	MATANG KEUTAPANG	0,5443	2022
11.528	11	ACEH	1111	KABUPATEN BIREUEN	111103	PEUDADA	1111032027	BLANG MATANG	0,5443	2022
11.529	12	SUMATERA UTARA	1204	KABUPATEN NIAS	120411	BAWOLATO	1204112015	SIOFABANUA	0,5443	2022
11.530	12	SUMATERA UTARA	1211	KABUPATEN DAIRI	121103	TIGALINGGA	1211032001	SUMBUL TENGAH	0,5443	2022
11.531	12	SUMATERA UTARA	1213	KABUPATEN MANDAILING NATAL	121309	LEMBAH SORIK MARAPI	1213092004	MAGA DOLOK	0,5443	2022
11.532	12	SUMATERA UTARA	1221	KABUPATEN PADANG LAWAS	122108	SOSA	1221082033	PASIR JULU	0,5443	2022
11.533	17	BENGKULU	1702	KABUPATEN REJANG LEBONG	170223	SINDANG BELITI ILIR	1702232008	SARI PULAU	0,5443	2022
11.534	21	KEPULAUAN RIAU	2103	KABUPATEN NATUNA	210309	SUBI	2103092003	MELIAH	0,5443	2022
11.535	32	JAWA BARAT	3214	KABUPATEN PURWAKARTA	321415	SUKASARI	3214152004	SUKASARI	0,5443	2022
11.536	53	NUSA TENGGARA TIMUR	5301	KABUPATEN KUPANG	530124	TAEBENU	5301242003	KUAKLALO	0,5443	2022



NO	KODE PROVINSI	NAMA PROVINSI	KODE KABUPATEN	NAMA KABUPATEN	KODE KECAMATAN	NAMA KECAMATAN	KODE DESA	NAMA DESA	IDM	TAHUN PRIORITAS TERTINGGAL
11.537	53	NUSA TENGGARA TIMUR	5306	KABUPATEN FLORES TIMUR	530612	WITIHAMA	5306122015	LAMALEKA	0,5443	2022
11.538	53	NUSA TENGGARA TIMUR	5314	KABUPATEN ROTE NDAO	531403	LOBALAIN	5314032016	LOLEOEN	0,5443	2022
11.539	53	NUSA TENGGARA TIMUR	5321	KABUPATEN MALAKA	532104	WELIMAN	5321042012	HALIKLARAN	0,5443	2022
11.540	53	NUSA TENGGARA TIMUR	5321	KABUPATEN MALAKA	532111	KOBALIMA	5321112003	SISI	0,5443	2022
11.541	62	KALIMANTAN TENGAH	6210	KABUPATEN GUNUNG MAS	621010	RUNGAN HULU	6210102002	TUMBANG LAPAN	0,5443	2022
11.542	63	KALIMANTAN SELATAN	6311	KABUPATEN BALANGAN	631101	JUAI	6311012002	HAMARUNG	0,5443	2022
11.543	71	SULAWESI UTARA	7106	KABUPATEN MINAHASA UTARA	710604	WORI	7106042019	NAIN TATAMPI	0,5443	2022
11.544	72	SULAWESI TENGAH	7209	KABUPATEN TOJO UNA UNA	720909	WALEA BESAR	7209092008	TONGIDON	0,5443	2022
11.545	73	SULAWESI SELATAN	7308	KABUPATEN BONE	730808	SIBULUE	7308082015	KALIBONG	0,5443	2022
11.546	74	SULAWESI TENGGARA	7403	KABUPATEN MUNA	740326	BONE	7403262006	BONE TONDO	0,5443	2022
11.547	74	SULAWESI TENGGARA	7405	KABUPATEN KONAWE SELATAN	740525	ANDOOLO BARAT	7405252003	KENGGASU	0,5443	2022
11.548	74	SULAWESI TENGGARA	7412	KABUPATEN KONAWE KEPULAUAN	741205	WAWONII TENGGARA	7412052013	SINAR MASOLO	0,5443	2022
11.549	76	SULAWESI BARAT	7602	KABUPATEN MAMUJU	760204	KALUMPANG	7602042006	SIRAUN	0,5443	2022
11.550	81	MALUKU	8102	KABUPATEN MALUKU TENGGARA	810217	KEI BESAR UTARA BARAT	8102172018	AD OHOWAF	0,5443	2022
11.551	81	MALUKU	8105	KABUPATEN SERAM BAGIAN TIMUR	810502	SERAM TIMUR	8105022004	KELLU	0,5443	2022
11.552	82	MALUKU UTARA	8205	KABUPATEN KEPULAUAN SULA	820511	MANGOLI TENGAH	8205112002	CAPALULU	0,5443	2022
11.553	91	PAPUA	9103	KABUPATEN JAYAPURA	910306	KEMTUK GRESI	9103062014	JAGRANG	0,5443	2022
11.554	91	PAPUA	9110	SARMI	911010	PANTAI TIMUR BAGIAN BARAT	9110142006	FINYABOR	0,5443	2022
11.555	11	ACEH	1107	KABUPATEN PIDIE	110703	BATEE	1107032011	TUHA	0,5441	2022
11.556	11	ACEH	1109	KABUPATEN SIMEULUE	110904	SIMEULUE TIMUR	1109042025	PULAU SIUMAT	0,5441	2022
11.557	17	BENGKULU	1702	KABUPATEN REJANG LEBONG	170222	SINDANG DATARAN	1702222006	TALANG BELITAR	0,5441	2022
11.558	63	KALIMANTAN SELATAN	6304	KABUPATEN BARITO KUALA	630411	KURIPAN	6304112004	JARENANG	0,5441	2022
11.559	11	ACEH	1108	KABUPATEN ACEH UTARA	110813	TANAH PASIR	1108132012	KEUDE JRAT MANYANG	0,5441	2022
11.560	13	SUMATERA BARAT	1307	KABUPATEN LIMA PULUH KOTA	130707	KAPUR IX	1307072007	GALUGUA	0,5441	2022
11.561	17	BENGKULU	1702	KABUPATEN REJANG LEBONG	170207	PADANG ULAK TANDING	1702072013	MUARA TELITA	0,5441	2022
11.562	18	LAMPUNG	1808	KABUPATEN WAY KANAN	180803	BANJIT	1808032004	RANTAU TEMIANG	0,5441	2022
11.563	72	SULAWESI TENGAH	7212	KABUPATEN MOROWALI UTARA	721201	PETASIA	7212012008	KOROLOLAKI	0,5441	2022
11.564	75	GORONTALO	7501	KABUPATEN GORONTALO	750114	MOOTILANGO	7501142010	HUYULA	0,5441	2022
11.565	11	ACEH	1102	KABUPATEN ACEH TENGGARA	110207	DARUL HASANAH	1102072014	KUTE RAMBE	0,5440	2022
11.566	64	KALIMANTAN TIMUR	6407	KABUPATEN KUTAI BARAT	640712	BONGAN	6407122016	BUKIT HARAPAN	0,5440	2022
11.567	92	PAPUA BARAT	9205	RAJA AMPAT	920520	KEPULAUAN SEMBILAN	9205172004	PULAU TIKUS	0,5440	2022
11.568	16	SUMATERA SELATAN	1610	KABUPATEN OGAN ILIR	161013	KANDIS	1610132012	LUBUK SEGONANG	0,5440	2022
11.569	36	BANTEN	3601	KABUPATEN PANDEGLANG	360124	PATIA	3601242009	PASIRGADUNG	0,5440	2022
11.570	61	KALIMANTAN BARAT	6105	KABUPATEN SINTANG	610508	KAYAN HILIR	6105082031	MENGKIRAI	0,5440	2022
11.571	91	PAPUA	9103	KABUPATEN JAYAPURA	910307	NIMBORAN	9103072014	YENGGU BARU	0,5440	2022
11.572	11	ACEH	1115	KABUPATEN NAGAN RAYA	111505	DARUL MAKMUR	1115052021	TUWI BUYA	0,5438	2022
11.573	12	SUMATERA UTARA	1213	KABUPATEN MANDAILING NATAL	121310	TAMBANGAN	1213102014	PADANG SANGGAR	0,5438	2022
11.574	12	SUMATERA UTARA	1213	KABUPATEN MANDAILING NATAL	121311	ULU PUNGKUT	1213112008	SIMPANG BANYAK JAE	0,5438	2022
11.575	12	SUMATERA UTARA	1213	KABUPATEN MANDAILING NATAL	121312	MUARA SIPONGI	1213122007	KAMPUNG PINANG	0,5438	2022
11.576	15	JAMBI	1502	KABUPATEN MERANGIN	150223	TABIR BARAT	1502232001	MUARA KIBUL	0,5438	2022
11.577	18	LAMPUNG	1805	KABUPATEN TULANG BAWANG	180518	RAWA JITU TIMUR	1805182004	BUMI DIPASENA ABADI	0,5438	2022
11.578	18	LAMPUNG	1808	KABUPATEN WAY KANAN	180803	BANJIT	1808032018	MENANGA SIAMANG	0,5438	2022
11.579	36	BANTEN	3601	KABUPATEN PANDEGLANG	360111	PICUNG	3601112001	PASIRSEDANG	0,5438	2022
11.580	53	NUSA TENGGARA TIMUR	5310	KABUPATEN MANGGARAI	531006	CIBAL	5310062006	WUDI	0,5438	2022
11.581	53	NUSA TENGGARA TIMUR	5316	KABUPATEN NAGEKEO	531602	NANGARORO	5316022014	WOEWUTU	0,5438	2022
11.582	61	KALIMANTAN BARAT	6108	KABUPATEN LANDAK	610801	NGABANG	6108012004	MUNGGUUK	0,5438	2022
11.583	75	GORONTALO	7504	KABUPATEN PAHUWATO	750408	DENGILO	7504082004	PADENGO	0,5438	2022
11.584	82	MALUKU UTARA	8203	KABUPATEN HALMAHERA UTARA	820309	LOLODA UTARA	8203092003	ASIMIRO	0,5438	2022
11.585	82	MALUKU UTARA	8203	KABUPATEN HALMAHERA UTARA	820309	LOLODA UTARA	8203092022	IGO	0,5438	2022
11.586	82	MALUKU UTARA	8203	KABUPATEN HALMAHERA UTARA	820309	LOLODA UTARA	8203092024	TERU-TERU	0,5438	2022
11.587	82	MALUKU UTARA	8203	KABUPATEN HALMAHERA UTARA	820309	LOLODA UTARA	8203092027	PODOL	0,5438	2022
11.588	91	PAPUA	9112	KABUPATEN PEGUNUNGAN BINTANG	911215	SERAMBAKON	9112152004	SIMINBUK	0,5438	2022
11.589	92	PAPUA BARAT	9211	KABUPATEN MANOKWARI SELATAN	921102	ORANSBARI	9211022005	MUARI	0,5438	2022
11.590	35	JAWA TIMUR	3513	KABUPATEN PROBOLINGGO	351323	TONGAS	3513232001	SUMBERREJO	0,5438	2022
11.591	13	SUMATERA BARAT	1310	KABUPATEN DHARMASRAYA	131010	ASAM JUJUHAN	1310102003	LUBUK BESAR	0,5437	2022
11.592	16	SUMATERA SELATAN	1604	KABUPATEN LAHAT	160422	PAGAR GUNUNG	1604222011	SIRING AGUNG	0,5437	2022



NO	KODE PROVINSI	NAMA PROVINSI	KODE KABUPATEN	NAMA KABUPATEN	KODE KECAMATAN	NAMA KECAMATAN	KODE DESA	NAMA DESA	IDM	TAHUN PRIORITAS TERTINGGAL
11.593	36	BANTEN	3601	KABUPATEN PANDEGLANG	360129	SUKARESMI	3601292004	SUKARESMI	0,5437	2022
11.594	62	KALIMANTAN TENGAH	6203	KABUPATEN KAPUAS	620305	KAPUAS BARAT	6203052006	SAKA TAMIANG	0,5437	2022
11.595	63	KALIMANTAN SELATAN	6302	KABUPATEN KOTABARU	630220	KEPULAUAN	6302202007	TELUK ARU	0,5437	2022
11.596	71	SULAWESI UTARA	7110	KABUPATEN BOLAANG MONGONDOW TIMUR	711003	NUANGAN	7110032014	MATABULU TIMUR	0,5437	2022
11.597	72	SULAWESI TENGAH	7212	KABUPATEN MOROWALI UTARA	721202	PETASIA TIMUR	7212022010	KEUNO	0,5437	2022
11.598	74	SULAWESI TENGGARA	7402	KABUPATEN KONAWE	740239	MOROSI	7402392008	PAKU JAYA	0,5437	2022
11.599	82	MALUKU UTARA	8204	KABUPATEN HALMAHERA SELATAN	820418	KEPULAUAN BOTANGLOMANG	8204182006	KAMPUNG BARU	0,5437	2022
11.600	91	PAPUA	9109	KABUPATEN MIMIKA	910917	AMAR	9109172006	YARAYA	0,5437	2022
11.601	33	JAWA TENGAH	3320	KABUPATEN JEPARA	332001	KEDUNG	3320012016	TANGGUL TLARE	0,5437	2022
11.602	11	ACEH	1113	KABUPATEN GAYO LUES	111301	BLANGKEJEREN	1113012027	AGUSAN	0,5436	2022
11.603	32	JAWA BARAT	3203	KABUPATEN CIANJUR	320318	PAGELARAN	3203182005	BUNIWANGI	0,5436	2022
11.604	74	SULAWESI TENGGARA	7415	KABUPATEN BUTON SELATAN	741506	SIOMPU	7415062007	BATUAWU	0,5436	2022
11.605	11	ACEH	1108	KABUPATEN ACEH UTARA	110809	SEUNUDDON	1108092027	MATANG LADA	0,5435	2022
11.606	11	ACEH	1109	KABUPATEN SIMEULUE	110908	ALAPAN	1109082008	LAFAKHA	0,5435	2022
11.607	11	ACEH	1111	KABUPATEN BIREUEN	111110	JANGKA	1111102020	LHOK BUGENG	0,5435	2022
11.608	11	ACEH	1115	KABUPATEN NAGAN RAYA	111506	SUKA MAKMUE	1115062015	KRAK TAMPAI	0,5435	2022
11.609	12	SUMATERA UTARA	1220	KABUPATEN PADANG LAWAS UTARA	122004	PADANG BOLAK	1220042058	SIMANDIANGIN DOLOK	0,5435	2022
11.610	64	KALIMANTAN TIMUR	6408	KABUPATEN KUTAI TIMUR	640807	TELEN	6408072002	LUNG MELAH	0,5435	2022
11.611	91	PAPUA	9111	KABUPATEN KEEROM	911101	WARIS	9111012001	BANDA	0,5435	2022
11.612	65	KALIMANTAN UTARA	6503	NUNUKAN	650303	KRAYAN SELATAN	6503072018	LONG PUPUNG	0,5435	2022
11.613	53	NUSA TENGGARA TIMUR	5319	MANGGARAI TIMUR	531906	KOTA KOMBA	5319062021	GOLO NDELE	0,5435	2022
11.614	91	PAPUA	9116	BOVEN DIGOEL	911616	JAIR	9116052008	ANGGAI	0,5435	2022
11.615	91	PAPUA	9126	DOGIYAI	912616	PIYAIYE	9126032002	DENEIODE	0,5435	2022
11.616	12	SUMATERA UTARA	1213	KABUPATEN MANDAILING NATAL	121315	BATAHAN	1213152020	BATAHAN III	0,5435	2022
11.617	15	JAMBI	1509	KABUPATEN TEBO	150903	TEBO ULU	1509032015	JAMBU	0,5435	2022
11.618	36	BANTEN	3602	KABUPATEN LEBAK	360211	CIMARGA	3602112011	INTENJAYA	0,5435	2022
11.619	63	KALIMANTAN SELATAN	6301	KABUPATEN TANAH LAUT	630104	KURAU	6301042001	SUNGAI BAKAU	0,5435	2022
11.620	65	KALIMANTAN UTARA	6501	KABUPATEN BULUNGAN	650102	TANJUNG PALAS BARAT	6501022005	LONG PARI	0,5435	2022
11.621	73	SULAWESI SELATAN	7326	KABUPATEN TORAJA UTARA	732610	BALUSU	7326102006	AWAK KAWASIK	0,5435	2022
11.622	74	SULAWESI TENGGARA	7408	KABUPATEN KOLAKA UTARA	740811	PAKUE UTARA	7408112006	SALUDONGKA	0,5435	2022
11.623	74	SULAWESI TENGGARA	7409	KABUPATEN KONAWE UTARA	740901	ASERA	7409012037	OHEO TRANS	0,5435	2022
11.624	82	MALUKU UTARA	8205	KABUPATEN KEPULAUAN SULA	820501	MANGOLI TIMUR	8205012016	NAFLO	0,5435	2022
11.625	82	MALUKU UTARA	8205	KABUPATEN KEPULAUAN SULA	820511	MANGOLI TENGAH	8205112006	PASLAL	0,5435	2022
11.626	91	PAPUA	9103	KABUPATEN JAYAPURA	910313	WAIBU	9103132005	SOSIRI	0,5435	2022
11.627	33	JAWA TENGAH	3323	KABUPATEN TEMANGGUNG	332301	BULU	3323012013	PAKUREJO	0,5435	2022
11.628	11	ACEH	1105	ACEH BARAT	11105	PANTE CEUREUMEN	1105082007	LANGO	0,5433	2022
11.629	92	PAPUA BARAT	9210	MAYBRAT	929210	AITINYO RAYA	9210232003	ISIR	0,5433	2022
11.630	92	PAPUA BARAT	9210	MAYBRAT	929210	AITINYO TENGAH	9210222002	AWIT	0,5433	2022
11.631	92	PAPUA BARAT	9210	MAYBRAT	929210	AITINYO TENGAH	9210222008	SIRA TEE	0,5433	2022
11.632	11	ACEH	1102	KABUPATEN ACEH TENGGARA	110216	LEUSER	1102162020	GAYE SENDAH	0,5433	2022
11.633	11	ACEH	1105	KABUPATEN ACEH BARAT	110506	BUBON	1105062012	PEULANTEU SP	0,5433	2022
11.634	11	ACEH	1108	KABUPATEN ACEH UTARA	110801	BAKTIYA	1108012015	MATANG RAYA TIMU	0,5433	2022
11.635	11	ACEH	1108	KABUPATEN ACEH UTARA	110801	BAKTIYA	1108012056	BABUSSALAM	0,5433	2022
11.636	15	JAMBI	1506	KABUPATEN TANJUNG JABUNG BARAT	150610	SEBERANG KOTA	1506102003	KUALA BARU	0,5433	2022
11.637	16	SUMATERA SELATAN	1608	KABUPATEN OGAN KOMERING ULU TIMUR	160814	SEMENDAWAI BARAT	1608142011	BETUNG TIMUR	0,5433	2022
11.638	17	BENGKULU	1707	KABUPATEN LEBONG	170709	PELABAI	1707092002	SUKAU DATANG	0,5433	2022
11.639	32	JAWA BARAT	3203	KABUPATEN CIANJUR	320317	KADUPANDAK	3203172006	PASIRDALEM	0,5433	2022
11.640	32	JAWA BARAT	3205	KABUPATEN GARUT	320533	PAKENJENG	3205332007	TALAGAWANGI	0,5433	2022
11.641	52	NUSA TENGGARA BARAT	5206	KABUPATEN BIMA	520612	LAMBU	5206122003	MANGGE	0,5433	2022
11.642	53	NUSA TENGGARA TIMUR	5305	KABUPATEN ALOR	530508	ALOR TIMUR LAUT	5305082002	WAIKISA	0,5433	2022
11.643	53	NUSA TENGGARA TIMUR	5306	KABUPATEN FLORES TIMUR	530607	SOLOR TIMUR	5306072005	MOTONWUTUN	0,5433	2022
11.644	53	NUSA TENGGARA TIMUR	5307	KABUPATEN SIKKA	530710	KEWAPANTE	5307102005	SEUSINA	0,5433	2022
11.645	53	NUSA TENGGARA TIMUR	5315	KABUPATEN MANGGARAI BARAT	531504	SANO NGGOANG	5315042025	WATU PANGGAL	0,5433	2022
11.646	53	NUSA TENGGARA TIMUR	5320	KABUPATEN SABU RAIJUA	532006	RAIJUA	5320062005	BALLU	0,5433	2022
11.647	61	KALIMANTAN BARAT	6104	KABUPATEN KETAPANG	610404	KENDAWANGAN	6104042003	KENDAWANGAN KANAN	0,5433	2022
11.648	62	KALIMANTAN TENGAH	6207	KABUPATEN SERUYAN	620708	DANAU SELULUK	6207082002	TANJUNG HARA	0,5433	2022



NO	KODE PROVINSI	NAMA PROVINSI	KODE KABUPATEN	NAMA KABUPATEN	KODE KECAMATAN	NAMA KECAMATAN	KODE DESA	NAMA DESA	IDM	TAHUN PRIORITAS TERTINGGAL
11.649	63	KALIMANTAN SELATAN	6301	KABUPATEN TANAH LAUT	630111	BUMI MAKMUR	6301112010	HANDIL MALUKA	0,5433	2022
11.650	72	SULAWESI TENGAH	7204	KABUPATEN TOLI TOLI	720405	OGODEIDE	7204052008	PULIAS	0,5433	2022
11.651	72	SULAWESI TENGAH	721013	KABUPATEN SIGI	721013	KINOVARO	7210132008	KANUNA	0,5433	2022
11.652	73	SULAWESI SELATAN	7322	KABUPATEN LUWU UTARA	732204	SABBANG	7322042016	BONE SUBUR	0,5433	2022
11.653	76	SULAWESI BARAT	7606	KABUPATEN MAMUJU TENGAH	760601	TOBADAK	7606012008	SALOADAK	0,5433	2022
11.654	81	MALUKU	8102	KABUPATEN MALUKU TENGGARA	810203	KEI BESAR	8102032018	WAUR TAHIT	0,5433	2022
11.655	82	MALUKU UTARA	8204	KABUPATEN HALMAHERA SELATAN	820420	MANDIOLI UTARA	8204202002	INDONG	0,5433	2022
11.656	33	JAWA TENGAH	3308	KABUPATEN MAGELANG	330812	KAJORAN	3308122027	SUKOREJO	0,5433	2022
11.657	33	JAWA TENGAH	3308	KABUPATEN MAGELANG	330819	TEGALREJO	3308192008	TAMPINGAN	0,5433	2022
11.658	11	ACEH	1103	KABUPATEN ACEH TIMUR	110324	PEUNARON	1103242006	SRI MULYA	0,5432	2022
11.659	11	ACEH	1107	KABUPATEN PIDIE	110717	SAKTI	1107172030	JURONG PANTE	0,5432	2022
11.660	11	ACEH	1108	KABUPATEN ACEH UTARA	110812	TANAH LUAS	1108122026	RANGKAYA	0,5432	2022
11.661	11	ACEH	1116	KABUPATEN ACEH TAMIANG	111612	SEKERAK	1116122011	JUAR	0,5432	2022
11.662	12	SUMATERA UTARA	1205	KABUPATEN LANGKAT	120522	KUTAMBARU	1205222006	RAMPAH	0,5432	2022
11.663	12	SUMATERA UTARA	1214	KABUPATEN NIAS SELATAN	121410	MANIAMOLO	1214102003	HILIFALAWU	0,5432	2022
11.664	17	BENGKULU	1709	KABUPATEN BENGKULU TENGAH	170910	BANG HAJI	1709102004	TALANG DONOK	0,5432	2022
11.665	18	LAMPUNG	1805	KABUPATEN TULANG BAWANG	180512	RAWA JITU SELATAN	1805122005	HARGO REJO	0,5432	2022
11.666	18	LAMPUNG	1813	KABUPATEN PESISIR BARAT	181311	BANGKUNAT	1813112006	BANDAR DALAM	0,5432	2022
11.667	53	NUSA TENGGARA TIMUR	5303	KABUPATEN TIMOR TENGAH UTARA	530324	BIBOKI FEOTLEU	5303242003	MAKUN	0,5432	2022
11.668	53	NUSA TENGGARA TIMUR	5313	KABUPATEN LEMBATA	531303	ILE APE	5313032025	BEUTARAN	0,5432	2022
11.669	53	NUSA TENGGARA TIMUR	5315	KABUPATEN MANGGARAI BARAT	531508	NDOSO	5315082009	LUMUT	0,5432	2022
11.670	53	NUSA TENGGARA TIMUR	5315	KABUPATEN MANGGARAI BARAT	531508	NDOSO	5315082012	PATENG LESUH	0,5432	2022
11.671	61	KALIMANTAN BARAT	6107	KABUPATEN BENGKAYANG	610709	TERIAK	6107092017	TEMA SIO	0,5432	2022
11.672	63	KALIMANTAN SELATAN	6303	KABUPATEN BANJAR	630308	SIMPANG EMPAT	6303082011	SUNGAI LANGSAT	0,5432	2022
11.673	72	SULAWESI TENGAH	7202	KABUPATEN POSO	720220	PAMONA BARAT	7202202001	TAIPA	0,5432	2022
11.674	72	SULAWESI TENGAH	7206	KABUPATEN MOROWALI	720606	BUNGKU SELATAN	7206062044	PO'O	0,5432	2022
11.675	72	SULAWESI TENGAH	7206	KABUPATEN MOROWALI	720607	MENUI KEPULAUAN	7206072009	PADEI DARAT	0,5432	2022
11.676	72	SULAWESI TENGAH	7209	KABUPATEN TOJO UNA UNA	720908	TOJO	7209082002	KORONDODA	0,5432	2022
11.677	72	SULAWESI TENGAH	7212	KABUPATEN MOROWALI UTARA	721209	MAMOSALATO	7212092011	WINANGOBINO	0,5432	2022
11.678	74	SULAWESI TENGGARA	7406	KABUPATEN BOMBANA	740609	RAROWATU UTARA	7406092007	TUNAS BARU	0,5432	2022
11.679	81	MALUKU	8172	KOTA TUAL	817205	KUR SELATAN	8172052005	HIRIT	0,5432	2022
11.680	33	JAWA TENGAH	3310	KLATEN	333310	WONOSARI	3310152013	SUKOREJO	0,5432	2022
11.681	11	ACEH	1107	KABUPATEN PIDIE	110704	DELIMA	1107042032	SEUPEUNG	0,5432	2022
11.682	12	SUMATERA UTARA	1212	KABUPATEN TOBA SAMOSIR	121205	PINTU POHAN MERANTI	1212052008	AMBAR HALIM	0,5432	2022
11.683	17	BENGKULU	1705	KABUPATEN SELUMA	170512	TALO KECIL	1705122008	SUNGAI PETAI	0,5432	2022
11.684	36	BANTEN	3602	KABUPATEN LEBAK	360209	BANJARSARI	3602092013	CISAMPIH	0,5432	2022
11.685	61	KALIMANTAN BARAT	6104	KABUPATEN KETAPANG	610404	KENDAWANGAN	6104042005	BANGKAL SERAI	0,5432	2022
11.686	61	KALIMANTAN BARAT	6109	KABUPATEN SEKADAU	610903	NANGA TAMAN	6109032006	TAPANG TINGANG	0,5432	2022
11.687	72	SULAWESI TENGAH	7209	KABUPATEN TOJO UNA UNA	720906	ULUBONGKA	7209062013	BONGKA MAKMUR	0,5432	2022
11.688	11	ACEH	1107	KABUPATEN PIDIE	110708	KEMBANG TANJONG	1107082007	KEUPULA	0,5430	2022
11.689	11	ACEH	1108	KABUPATEN ACEH UTARA	110813	TANAH PASIR	1108132006	GAMPONG PANDE	0,5430	2022
11.690	11	ACEH	1108	KABUPATEN ACEH UTARA	110820	PAYA BAKONG	1108202007	ALUE LHOK	0,5430	2022
11.691	11	ACEH	1108	KABUPATEN ACEH UTARA	110821	NIBONG	1108212004	KEUPOK NIBONG	0,5430	2022
11.692	11	ACEH	1109	KABUPATEN SIMEULUE	110908	ALAPAN	1109082007	LHOK DALAM	0,5430	2022
11.693	11	ACEH	1111	KABUPATEN BIREUEN	111105	PEUSANGAN	1111052028	KRUENG BARO MESJID	0,5430	2022
11.694	12	SUMATERA UTARA	1204	KABUPATEN NIAS	120428	MA'U	1204282001	BALODANO	0,5430	2022
11.695	12	SUMATERA UTARA	1221	KABUPATEN PADANG LAWAS	122103	HURISTAK	1221032011	TAR SIHODA-HODA	0,5430	2022
11.696	18	LAMPUNG	1803	KABUPATEN LAMPUNG UTARA	180304	TANJUNG RAJA	1803042003	MERAMBUNG	0,5430	2022
11.697	52	NUSA TENGGARA BARAT	5206	KABUPATEN BIMA	520617	LAMBITU	5206172006	LONDU	0,5430	2022
11.698	64	KALIMANTAN TIMUR	6407	KABUPATEN KUTAI BARAT	640715	LINGGANG BIGUNG	6407152002	LINGGANG BIGUNG BARU	0,5430	2022
11.699	65	KALIMANTAN UTARA	6503	KABUPATEN NUNUKAN	650319	KRAYAN BARAT	6503192025	MA' LIBU	0,5430	2022
11.700	71	SULAWESI UTARA	7102	KABUPATEN MINAHASA	710205	LEMBEAN TIMUR	7102052004	KAROR	0,5430	2022
11.701	71	SULAWESI UTARA	7102	KABUPATEN MINAHASA	710205	LEMBEAN TIMUR	7102052005	KALEOSAN	0,5430	2022
11.702	72	SULAWESI TENGAH	7211	KABUPATEN BANGGAI LAUT	721103	BOKAN KEPULAUAN	7211032001	TOROPOT	0,5430	2022
11.703	74	SULAWESI TENGGARA	7414	KABUPATEN BUTON TENGAH	741401	LAKUDO	7414012003	WAJOGU	0,5430	2022
11.704	91	PAPUA	9122	KABUPATEN YALIMO	912201	ELELIM	9122012012	OHOAM	0,5430	2022



NO	KODE PROVINSI	NAMA PROVINSI	KODE KABUPATEN	NAMA KABUPATEN	KODE KECAMATAN	NAMA KECAMATAN	KODE DESA	NAMA DESA	IDM	TAHUN PRIORITAS TERTINGGAL
11.705	11	ACEH	1101	KABUPATEN ACEH SELATAN	110110	PASI RAJA	1101102008	MATA IE	0,5430	2022
11.706	11	ACEH	1101	KABUPATEN ACEH SELATAN	110117	KOTA BAHAGIA	1101172010	ALURDUAMAS	0,5430	2022
11.707	11	ACEH	1104	KABUPATEN ACEH TENGAH	110421	RUSIP ANTARA	1104212016	LUT JAYA	0,5430	2022
11.708	11	ACEH	1111	KABUPATEN BIREUEN	111108	PANDRAH	1111082018	UTEUEN KRUE	0,5430	2022
11.709	11	ACEH	1111	KABUPATEN BIREUEN	111112	PEULIMBANG	1111122013	PADANG KASAB	0,5430	2022
11.710	11	ACEH	1111	KABUPATEN BIREUEN	111117	KUTA BLANG	1111172024	PULO BLANG	0,5430	2022
11.711	12	SUMATERA UTARA	1202	KABUPATEN TAPANULI UTARA	120214	GAROGA	1202142012	PARINSORAN	0,5430	2022
11.712	12	SUMATERA UTARA	1213	KABUPATEN MANDAILING NATAL	121308	KOTANOPAN	1213082006	HUTAPULI	0,5430	2022
11.713	14	RIAU	1404	KABUPATEN INDRAGIRI HILIR	140414	KEMUNING	1404142005	TUK JIMUN	0,5430	2022
11.714	16	SUMATERA SELATAN	1607	KABUPATEN BANYUASIN	160704	PULAU RIMAU	1607042009	BUDI ASIH	0,5430	2022
11.715	17	BENGKULU	1702	KABUPATEN REJANG LEBONG	170216	CURUP UTARA	1702162012	TANJUNG BERINGIN	0,5430	2022
11.716	17	BENGKULU	1709	KABUPATEN BENGKULU TENGAH	170910	BANG HAJI	1709102009	GENTING	0,5430	2022
11.717	18	LAMPUNG	1808	KABUPATEN WAY KANAN	180802	KASUI	1808022012	SINAR GADING	0,5430	2022
11.718	32	JAWA BARAT	3214	KABUPATEN PURWAKARTA	321416	PONDOKSALAM	3214162003	SALEM	0,5430	2022
11.719	53	NUSA TENGGARA TIMUR	5309	KABUPATEN NGADA	530919	GOLEWA BARAT	5309192005	SOBO SATU	0,5430	2022
11.720	53	NUSA TENGGARA TIMUR	5310	KABUPATEN MANGGARAI	531005	SATAR MESE	5310052042	ULU BELANG	0,5430	2022
11.721	53	NUSA TENGGARA TIMUR	5314	KABUPATEN ROTE NDAO	531403	LOBALAIN	5314032005	HELEBEIK	0,5430	2022
11.722	61	KALIMANTAN BARAT	6103	KABUPATEN SANGGAU	610301	KAPUAS	6103012025	TAPANG DULANG	0,5430	2022
11.723	62	KALIMANTAN TENGAH	6207	KABUPATEN SERUYAN	620703	DANAU SEMBULUH	6207032003	PALINGKAU	0,5430	2022
11.724	62	KALIMANTAN TENGAH	6207	KABUPATEN SERUYAN	620707	SERUYAN RAYA	6207072005	BANGKAL	0,5430	2022
11.725	71	SULAWESI UTARA	7101	KABUPATEN BOLAANG MONGONDOW	710105	SANG TOMBOLANG	7101052006	PANGI	0,5430	2022
11.726	71	SULAWESI UTARA	7103	KABUPATEN KEPULAUAN SANGIHE	710312	TAMAKO	7103122019	MAHUMU II	0,5430	2022
11.727	72	SULAWESI TENGAH	7204	KABUPATEN TOLI TOLI	720405	OGODEIDE	7204052002	BATUILO	0,5430	2022
11.728	74	SULAWESI TENGGARA	7405	KABUPATEN KONAWE SELATAN	740509	KOLONO	7405092013	MELETUMBO	0,5430	2022
11.729	74	SULAWESI TENGGARA	7406	KABUPATEN BOMBANA	740601	POLEANG	7406012019	MATIRO WALIE	0,5430	2022
11.730	91	PAPUA	9106	KABUPATEN BIAK NUMFOR	910617	ORKERI	9106172008	WANSRA	0,5430	2022
11.731	33	JAWA TENGAH	3321	KABUPATEN DEMAK	332103	GUNTUR	3321032011	KRANDON	0,5430	2022
11.732	62	KALIMANTAN TENGAH	6202	KOTAWARINGIN TIMUR	626202	TELAGA ANTANG	6202172010	BATU AGUNG	0,5430	2022
11.733	11	ACEH	1101	KABUPATEN ACEH SELATAN	110101	BAKONGAN	1101012017	GAMPONG BARO	0,5429	2022
11.734	11	ACEH	1107	KABUPATEN PIDIE	110708	KEMBANG TANJONG	1107082039	RHEUNG RHEUNG	0,5429	2022
11.735	11	ACEH	1107	KABUPATEN PIDIE	110717	SAKTI	1107172027	BEUTONG PERLAK	0,5429	2022
11.736	11	ACEH	1108	KABUPATEN ACEH UTARA	110805	MATANGKULI	1108052037	ALUE THO	0,5429	2022
11.737	11	ACEH	1110	KABUPATEN ACEH SINGKIL	111006	GUNUNG MERIAH	1110062004	CINGKAM	0,5429	2022
11.738	12	SUMATERA UTARA	1208	KABUPATEN SIMALUNGUN	120818	HUTA BAYU RAJA	1208182010	BOSAR BAYU	0,5429	2022
11.739	12	SUMATERA UTARA	1215	KABUPATEN PAKPAK BHARAT	121506	PAGINDAR	1215062004	PAGINDAR	0,5429	2022
11.740	12	SUMATERA UTARA	1220	KABUPATEN PADANG LAWAS UTARA	122012	UJUNG BATU	1220122003	GUNUNG MANAON UB	0,5429	2022
11.741	14	RIAU	1409	KABUPATEN KUANTAN SINGINGI	140911	INUMAN	1409112008	BANJAR NAN TIGO	0,5429	2022
11.742	14	RIAU	1409	KABUPATEN KUANTAN SINGINGI	140911	INUMAN	1409112012	LEBUH LURUS	0,5429	2022
11.743	17	BENGKULU	1704	KABUPATEN KAUR	170406	MAJE	1704062008	TANJUNG AUR	0,5429	2022
11.744	17	BENGKULU	1705	KABUPATEN SELUMA	170513	ULU TALO	1705132005	SIMPUR IJANG	0,5429	2022
11.745	18	LAMPUNG	1803	KABUPATEN LAMPUNG UTARA	180321	SUNGKAI BARAT	1803212003	NEGERI SAKTI	0,5429	2022
11.746	36	BANTEN	3602	KABUPATEN LEBAK	360226	CIHARA	3602262009	BARUNAI	0,5429	2022
11.747	53	NUSA TENGGARA TIMUR	5311	KABUPATEN SUMBA TIMUR	531109	RINDI	5311092005	HANGGARORU	0,5429	2022
11.748	53	NUSA TENGGARA TIMUR	5319	KABUPATEN MANGGARAI TIMUR	531902	POCO RANAKA	5319022003	LENANG	0,5429	2022
11.749	61	KALIMANTAN BARAT	6101	KABUPATEN SAMBAS	610117	TANGARAN	6101172008	ARUNG MEDANG	0,5429	2022
11.750	63	KALIMANTAN SELATAN	6302	KABUPATEN KOTABARU	630202	PULAU LAUT BARAT	6302022017	TAPIAN BALAI	0,5429	2022
11.751	63	KALIMANTAN SELATAN	6303	KABUPATEN BANJAR	630301	ALUH ALUH	6303012001	BAKAMBAT	0,5429	2022
11.752	65	KALIMANTAN UTARA	6503	KABUPATEN NUNUKAN	650314	TULIN ONSOI	6503142006	TEMBALANG	0,5429	2022
11.753	74	SULAWESI TENGGARA	7408	KABUPATEN KOLAKA UTARA	740810	PAKUE TENGAH	7408102003	LABIPI	0,5429	2022
11.754	76	SULAWESI BARAT	7605	KABUPATEN MAJENE	760506	TAMMERODO SENDANA	7605062006	MANYAMBA	0,5429	2022
11.755	76	SULAWESI BARAT	7606	KABUPATEN MAMUJU TENGAH	760603	BUDONG-BUDONG	7606032008	PASAPA	0,5429	2022
11.756	82	MALUKU UTARA	8201	KABUPATEN HALMAHERA BARAT	820101	JAILOLO	8201012026	BUKU BUALAWA	0,5429	2022
11.757	91	PAPUA	9110	KABUPATEN SARMI	911005	BONGGO	9110052015	RIMSERSARI	0,5429	2022
11.758	33	JAWA TENGAH	3318	KABUPATEN PATI	331801	SUKOLILO	3318012004	KUWAWUR	0,5429	2022
11.759	35	JAWA TIMUR	3525	KABUPATEN GRESIK	352518	TAMBAK	3525182007	KLUMPANGGUBUG	0,5429	2022
11.760	53	NUSA TENGGARA TIMUR	5305	ALOR	5305305	ALOR BARAT LAUT	5305022027	DULOLONG BARAT	0,5428	2022



NO	KODE PROVINSI	NAMA PROVINSI	KODE KABUPATEN	NAMA KABUPATEN	KODE KECAMATAN	NAMA KECAMATAN	KODE DESA	NAMA DESA	IDM	TAHUN PRIORITAS TERTINGGAL
11.761	11	ACEH	1102	KABUPATEN ACEH TENGGARA	110207	DARUL HASANAH	1102072006	KITE MERANGUN	0,5427	2022
11.762	11	ACEH	1104	KABUPATEN ACEH TENGAH	110412	KUTE PANANG	1104122015	BUKIT RATA	0,5427	2022
11.763	11	ACEH	1107	KABUPATEN PIDIE	110729	GLUMPANG BARO	1107292020	SEUKE	0,5427	2022
11.764	11	ACEH	1108	KABUPATEN ACEH UTARA	110801	BAKTIYA	1108012029	KRUENG LINGKA TIMU	0,5427	2022
11.765	11	ACEH	1108	KABUPATEN ACEH UTARA	110807	MEURAH MULIA	1108072017	PAYA KAMBUK	0,5427	2022
11.766	11	ACEH	1111	KABUPATEN BIREUEN	111104	JEUMPA	1111042038	LIPAH CUT	0,5427	2022
11.767	11	ACEH	1117	KABUPATEN BENER MERIAH	111701	PINTU RIME GAYO	1117012011	PANCAR JELOBOK	0,5427	2022
11.768	12	SUMATERA UTARA	1201	KABUPATEN TAPANULI TENGAH	120106	KOLANG	1201062008	HURLANG MUARA NAULI	0,5427	2022
11.769	12	SUMATERA UTARA	1202	KABUPATEN TAPANULI UTARA	120204	SIPOHOLON	1202042012	HUTARAJA HASUNDUTAN	0,5427	2022
11.770	12	SUMATERA UTARA	1202	KABUPATEN TAPANULI UTARA	120212	SIPAHUTAR	1202122007	TAPIAN NAULI III	0,5427	2022
11.771	12	SUMATERA UTARA	1208	KABUPATEN SIMALUNGUN	120829	RAYA	1208292015	SILOU BUTTU	0,5427	2022
11.772	12	SUMATERA UTARA	1212	KABUPATEN TOBA SAMOSIR	121206	BORBOR	1212062013	LUMBAN SEWA	0,5427	2022
11.773	12	SUMATERA UTARA	1220	KABUPATEN PADANG LAWAS UTARA	122004	PADANG BOLAK	1220042056	NABONGGAL	0,5427	2022
11.774	14	RIAU	1402	KABUPATEN INDRAGIRI HULU	140213	RAKIT KULIM	1402132008	KELAYANG	0,5427	2022
11.775	17	BENGKULU	1709	KABUPATEN BENGKULU TENGAH	170910	BANG HAJI	1709102008	AIR NAPAL	0,5427	2022
11.776	18	LAMPUNG	1803	KABUPATEN LAMPUNG UTARA	180315	MUARA SUNGKAI	1803152006	KARANG MULYO	0,5427	2022
11.777	21	KEPULAUAN RIAU	2103	KABUPATEN NATUNA	210309	SUBI	2103092007	SUBI BESAR TIMUR	0,5427	2022
11.778	52	NUSA TENGGARA BARAT	5206	KABUPATEN BIMA	520611	LANGGUDU	5206112010	WADURUKA	0,5427	2022
11.779	53	NUSA TENGGARA TIMUR	5310	KABUPATEN MANGGARAI	531017	CIBAL BARAT	5310172006	WAE RENCA	0,5427	2022
11.780	61	KALIMANTAN BARAT	6110	KABUPATEN MELAWI	611008	PINOH UTARA	6110082001	TEKELAK	0,5427	2022
11.781	72	SULAWESI TENGAH	7201	KABUPATEN BANGGAI	720106	BALANTAK	7201062009	TALIMA A	0,5427	2022
11.782	72	SULAWESI TENGAH	7204	KABUPATEN TOLI TOLI	720404	BASIDONDO	7204042005	KINAPASAN	0,5427	2022
11.783	72	SULAWESI TENGAH	7207	KABUPATEN BANGGAI KEPULAUAN	720709	BULAGI SELATAN	7207092012	MANGAIS	0,5427	2022
11.784	72	SULAWESI TENGAH	7212	KABUPATEN MOROWALI UTARA	721207	SOYO JAYA	7212072009	TODDOPOLI UEBANGKE	0,5427	2022
11.785	73	SULAWESI SELATAN	7317	KABUPATEN LUWU	731716	WALENRANG UTARA	7317162010	BOSSO TIMUR	0,5427	2022
11.786	75	GORONTALO	7501	KABUPATEN GORONTALO	750124	DUNGALIYO	7501242007	AYUHULA	0,5427	2022
11.787	81	MALUKU	8107	KABUPATEN KEPULAUAN ARU	810705	ARU UTARA TIMUR BATULEY	8107052008	KOMPANE	0,5427	2022
11.788	91	PAPUA	9110	KABUPATEN SARMI	911012	SARMI SELATAN	9110122004	KASUKWE	0,5427	2022
11.789	91	PAPUA	9112	KABUPATEN PEGUNUNGAN BINTANG	911216	OK AOM	9112162002	BULANGKOP	0,5427	2022
11.790	33	JAWA TENGAH	3312	KABUPATEN WONOGIRI	331205	TIRTOMOYO	3312052002	DLEPIH	0,5427	2022
11.791	91	PAPUA	9116	BOVEN DIGOEL	911616	WAROPKO	9116032002	WINIKIT	0,5427	2022
11.792	11	ACEH	1108	KABUPATEN ACEH UTARA	110809	SEJUNUDDON	1108092021	MATANG JEULIKAT	0,5427	2022
11.793	11	ACEH	1108	KABUPATEN ACEH UTARA	110812	TANAH LUAS	1108122023	PANTE BERGHANG	0,5427	2022
11.794	12	SUMATERA UTARA	1204	KABUPATEN NIAS	120411	BAWOLATO	1204112018	ORAHUA	0,5427	2022
11.795	12	SUMATERA UTARA	1213	KABUPATEN MANDAILING NATAL	121313	BATANG NATAL	1213132012	BULU SOMA	0,5427	2022
11.796	65	KALIMANTAN UTARA	6503	KABUPATEN NUNUKAN	650304	LUMBIS	6503042002	LIANG	0,5427	2022
11.797	91	PAPUA	9103	KABUPATEN JAYAPURA	910316	AIRU	9103162006	NAIRA	0,5427	2022
11.798	35	JAWA TIMUR	3517	KABUPATEN JOMBANG	351721	NGUSIKAN	3517212006	CUPAK	0,5427	2022
11.799	12	SUMATERA UTARA	1202	KABUPATEN TAPANULI UTARA	120212	SIPAHUTAR	1202122025	SIABAL-ABAL VI	0,5426	2022
11.800	12	SUMATERA UTARA	1205	KABUPATEN LANGKAT	120511	TANJUNG PURA	1205112019	PEMATANG CENGAL BARAT	0,5426	2022
11.801	12	SUMATERA UTARA	1218	KABUPATEN SERDANG BEDAGAI	121811	SILINDA	1218112022	PAMAH	0,5426	2022
11.802	13	SUMATERA BARAT	1308	KABUPATEN PASAMAN	130808	MAPAT TUNGGUL	1308082002	LUBUAK GADANG	0,5426	2022
11.803	14	RIAU	1403	KABUPATEN BENGKALIS	140312	SIK KECIL	1403122015	TANJUNG DATUK	0,5426	2022
11.804	17	BENGKULU	1705	KABUPATEN SELUMA	170504	SEMIDANG ALAS	1705042004	NANJUNGAN	0,5426	2022
11.805	53	NUSA TENGGARA TIMUR	5308	KABUPATEN ENDE	530803	ENDE	5308032027	RANDORAMA	0,5426	2022
11.806	53	NUSA TENGGARA TIMUR	5308	KABUPATEN ENDE	530815	DETUKELI	5308152008	DETUMBEWA	0,5426	2022
11.807	53	NUSA TENGGARA TIMUR	5321	KABUPATEN MALAKA	532102	MALAKA BARAT	5321022013	MOTAAIN	0,5426	2022
11.808	92	PAPUA BARAT	9203	KABUPATEN FAK FAK	920312	FAKFAK TIMUR TENGAH	9203122002	WAMBAR	0,5426	2022
11.809	92	PAPUA BARAT	9204	KABUPATEN SORONG SELATAN	920411	SEREMUK	9204112006	SRER	0,5426	2022
11.810	91	PAPUA	9102	JAYAWIJAYA	910210	WOUMA	9102432002	KETIMAVIT	0,5425	2022
11.811	92	PAPUA BARAT	9201	SORONG	920115	KLASAFET	9201152003	BARROS	0,5425	2022
11.812	92	PAPUA BARAT	9201	SORONG	920115	MALABOTOM	9201492001	MALASIGIT	0,5425	2022
11.813	11	ACEH	1107	KABUPATEN PIDIE	110714	PADANG TIJI	1107142052	ARON BUNOT GOGO	0,5425	2022
11.814	11	ACEH	1107	KABUPATEN PIDIE	110714	PADANG TIJI	1107142062	KHANG TANJONG	0,5425	2022
11.815	11	ACEH	1107	KABUPATEN PIDIE	110719	TANGSE	1107192004	PULO SEJAHTERA	0,5425	2022
11.816	11	ACEH	1108	KABUPATEN ACEH UTARA	110804	LHOKSUKON	1108042032	MEUNASAH TEUNGOH LB	0,5425	2022



NO	KODE PROVINSI	NAMA PROVINSI	KODE KABUPATEN	NAMA KABUPATEN	KODE KECAMATAN	NAMA KECAMATAN	KODE DESA	NAMA DESA	IDM	TAHUN PRIORITAS TERTINGGAL
11.817	11	ACEH	1108	KABUPATEN ACEH UTARA	110805	MATANGKULI	1108052052	LEUBOK PIRAK	0,5425	2022
11.818	12	SUMATERA UTARA	1211	KABUPATEN DAIRI	121102	SUMBUL	1211022004	PAGAGAN JULU VII	0,5425	2022
11.819	17	BENGKULU	1702	KABUPATEN REJANG LEBONG	170210	BERMANI ULU	1702102002	TEBAT TENONG DALAM	0,5425	2022
11.820	17	BENGKULU	1702	KABUPATEN REJANG LEBONG	170223	SINDANG BELITI ILIR	1702232002	PERIANG	0,5425	2022
11.821	61	KALIMANTAN BARAT	6106	KABUPATEN KAPUAS HULU	610602	BIKA	6106022010	MELAPI MANDAY	0,5425	2022
11.822	62	KALIMANTAN TENGAH	6203	KABUPATEN KAPUAS	620315	MANDAU TALAWANG	6203152001	MASAHA	0,5425	2022
11.823	73	SULAWESI SELATAN	7305	KABUPATEN TAKALAR	730504	POLOMBANGKENG UTARA	7305042017	BALANGTANAYA	0,5425	2022
11.824	74	SULAWESI TENGGARA	7402	KABUPATEN KONAWE	740232	KONAWE	7402322010	WONUJA MBAE	0,5425	2022
11.825	81	MALUKU	8105	KABUPATEN SERAM BAGIAN TIMUR	810504	PULAU GOROM	8105042050	BUAN KATALOKA	0,5425	2022
11.826	81	MALUKU	8105	KABUPATEN SERAM BAGIAN TIMUR	810506	TUTUK TOLU	8105062004	SESAR	0,5425	2022
11.827	91	PAPUA	9112	KABUPATEN PEGUNUNGAN BINTANG	911202	KIWIROK	9112022004	KUKIHIL	0,5425	2022
11.828	11	ACEH	1104	KABUPATEN ACEH TENGAH	110408	BINTANG	1104082004	BEWANG	0,5424	2022
11.829	11	ACEH	1104	KABUPATEN ACEH TENGAH	110412	KUTE PANANG	1104122012	TAWARDI	0,5424	2022
11.830	11	ACEH	1106	KABUPATEN ACEH BESAR	110605	MONTASIK	1106052015	LAMRAYA	0,5424	2022
11.831	11	ACEH	1108	KABUPATEN ACEH UTARA	110801	BAKTIYA	1108012023	ALUE DAMA	0,5424	2022
11.832	11	ACEH	1108	KABUPATEN ACEH UTARA	110801	BAKTIYA	1108012044	ALUE IE TAREK	0,5424	2022
11.833	11	ACEH	1108	KABUPATEN ACEH UTARA	110807	MEURAH MULIA	1108072044	RANTO	0,5424	2022
11.834	11	ACEH	1108	KABUPATEN ACEH UTARA	110812	TANAH LUAS	1108122007	ALUE PANGKAT	0,5424	2022
11.835	11	ACEH	1108	KABUPATEN ACEH UTARA	110821	NIBONG	1108212018	TANJONG PUTOH	0,5424	2022
11.836	12	SUMATERA UTARA	1201	KABUPATEN TAPANULI TENGAH	120116	PASARIBU TOBING	1201162007	SIDALING	0,5424	2022
11.837	12	SUMATERA UTARA	1213	KABUPATEN MANDAILING NATAL	121319	HUTA BARGOT	1213192002	HUTARIMBARU	0,5424	2022
11.838	12	SUMATERA UTARA	1221	KABUPATEN PADANG LAWAS	122107	BARUMUN	1221072011	SABA RIMBA	0,5424	2022
11.839	12	SUMATERA UTARA	1221	KABUPATEN PADANG LAWAS	122111	AEK NABARA BARUMUN	1221112004	HUTA BARGOT	0,5424	2022
11.840	16	SUMATERA SELATAN	1601	KABUPATEN OGAN KOMERING ULU	160131	MUARA JAYA	1601312001	KEMALA JAYA	0,5424	2022
11.841	18	LAMPUNG	1813	KABUPATEN PESISIR BARAT	181311	BANGKUNAT	1813112007	WAY HARU	0,5424	2022
11.842	53	NUSA TENGGARA TIMUR	5307	KABUPATEN SIKKA	530718	HEWOKLOANG	5307182003	BAOMEKOT	0,5424	2022
11.843	53	NUSA TENGGARA TIMUR	5316	KABUPATEN NAGEKEO	531603	BOAWAE	5316032015	WEA AU	0,5424	2022
11.844	53	NUSA TENGGARA TIMUR	5316	KABUPATEN NAGEKEO	531603	BOAWAE	5316032025	WOLOWEA BARAT	0,5424	2022
11.845	71	SULAWESI UTARA	7101	KABUPATEN BOLAANG MONGONDOW	710132	BILALANG	7101322002	BILALANG IV	0,5424	2022
11.846	73	SULAWESI SELATAN	7301	KABUPATEN KEPULAUAN SELAYAR	730109	PASILAMBENA	7301092001	KALAOA	0,5424	2022
11.847	74	SULAWESI TENGGARA	7409	KABUPATEN KONAWE UTARA	740910	MOTUI	7409102015	SAMBASULE	0,5424	2022
11.848	74	SULAWESI TENGGARA	7414	KABUPATEN BUTON TENGAH	741404	MAWASANGKA	7414042019	WAKAMBANGURA II	0,5424	2022
11.849	75	GORONTALO	7503	KABUPATEN BONE BOLANGO	750314	BULANGO ULU	7503142003	MONGILO UTARA	0,5424	2022
11.850	75	GORONTALO	7505	KABUPATEN GORONTALO UTARA	750506	GENTUMA RAYA	7505062009	MOTOMINGO	0,5424	2022
11.851	81	MALUKU	8101	KABUPATEN MALUKU TENGAH	810120	SERAM UTARA BARAT	8101202002	HORALE	0,5424	2022
11.852	82	MALUKU UTARA	8204	KABUPATEN HALMAHERA SELATAN	820408	BACAN	8204082027	KAPUTUSAN	0,5424	2022
11.853	82	MALUKU UTARA	8207	KABUPATEN PULAU MOROTAI	820702	MOROTAI SELATAN BARAT	8207022005	ARU IRIAN	0,5424	2022
11.854	92	PAPUA BARAT	9203	KABUPATEN FAK FAK	920304	KOKAS	9203042021	MAMBUNIBUNI	0,5424	2022
11.855	92	PAPUA BARAT	9203	KABUPATEN FAK FAK	920315	KAYAUNI	9203152009	MANANMUR	0,5424	2022
11.856	91	PAPUA	9102	JAYAWIJAYA	910210	WAMENA	9102102034	BATU MERAH	0,5424	2022
11.857	91	PAPUA	9101	MERAUKE	910101	OKABA	9101032005	WAMBI	0,5424	2022
11.858	91	PAPUA	9118	ASMAT	911818	AGATS	9118012008	BRITEN	0,5423	2022
11.859	12	SUMATERA UTARA	1202	KABUPATEN TAPANULI UTARA	120205	PAHAE JULU	1202052009	LUMBAN DOLOK	0,5422	2022
11.860	12	SUMATERA UTARA	1206	KABUPATEN KARO	120607	JUHAR	1206072013	NAGA	0,5422	2022
11.861	14	RIAU	1406	KABUPATEN ROKAN HULU	140605	KEPENUHAN	1406052010	ULAK PATIAN	0,5422	2022
11.862	14	RIAU	1409	KABUPATEN KUANTAN SINGINGI	140906	BENAI	1409062015	PULAULANCANG	0,5422	2022
11.863	16	SUMATERA SELATAN	1601	KABUPATEN OGAN KOMERING ULU	160121	SEMIDANG AJI	1601212012	RAKSA JIWA	0,5422	2022
11.864	36	BANTEN	3602	KABUPATEN LEBAK	360202	PANGGARANGAN	3602022019	CIBARENGKOK	0,5422	2022
11.865	36	BANTEN	3602	KABUPATEN LEBAK	360216	CJAKU	3602162004	MEKARJAYA	0,5422	2022
11.866	61	KALIMANTAN BARAT	6107	KABUPATEN BENGKAYANG	610703	LEDO	6107032021	SUKA JAYA	0,5422	2022
11.867	61	KALIMANTAN BARAT	6108	KABUPATEN LANDAK	610801	NGABANG	6108012011	AMANG	0,5422	2022
11.868	62	KALIMANTAN TENGAH	6206	KABUPATEN KATINGAN	620610	KATINGAN KUALA	6206102006	SUBUR INDAH	0,5422	2022
11.869	63	KALIMANTAN SELATAN	6308	KABUPATEN HULU SUNGAI UTARA	630809	PAMINGGIR	6308092005	BARARAWA	0,5422	2022
11.870	91	PAPUA	9121	MAKASSAR TENGAH	912101	KELILA	9121022013	GELORA	0,5422	2022
11.871	11	ACEH	1104	KABUPATEN ACEH TENGAH	110401	LINGE	1104012009	KEMERLENG	0,5422	2022
11.872	12	SUMATERA UTARA	1202	KABUPATEN TAPANULI UTARA	120214	GAROGA	1202142004	PADANG SIANDOMANG	0,5422	2022



NO	KODE PROVINSI	NAMA PROVINSI	KODE KABUPATEN	NAMA KABUPATEN	KODE KECAMATAN	NAMA KECAMATAN	KODE DESA	NAMA DESA	IDM	TAHUN PRIORITAS TERTINGGAL
11.873	35	JAWA TIMUR	3525	KABUPATEN GRESIK	352504	BENJENG	3525042021	JATIREMBE	0,5422	2022
11.874	12	SUMATERA UTARA	1221	KABUPATEN PADANG LAWAS	122103	HURISTAK	1221032002	TANJUNG BARINGIN	0,5421	2022
11.875	17	BENGKULU	17022	KABUPATEN REJANG LEBONG	170224	BERMANI ULU RAYA	1702242006	TEBAT TENONG LUAR	0,5421	2022
11.876	61	KALIMANTAN BARAT	6109	KABUPATEN SEKADAU	610902	SEKADAU HULU	6109022005	PERONGKAN	0,5421	2022
11.877	81	MALUKU	8105	KABUPATEN SERAM BAGIAN TIMUR	810506	TUTUK TOLU	8105062011	KUFAR	0,5421	2022
11.878	91	PAPUA	9106	BIAK NUMFOR	919106	BIAK KOTA	9106012015	MANSWAM	0,5421	2022
11.879	11	ACEH	1109	KABUPATEN SIMEULUE	110908	ALAPAN	1109082001	LEWAK	0,5421	2022
11.880	11	ACEH	1110	KABUPATEN ACEH SINGKIL	111009	KOTA BAHARU	1110092008	SUMBER MUKTI	0,5421	2022
11.881	53	NUSA TENGGARA TIMUR	5304	KABUPATEN BELU	530402	TASIFETOTIMUR	5304022018	TIALAI	0,5421	2022
11.882	62	KALIMANTAN TENGAH	6203	KABUPATEN KAPUAS	620317	BATAGUH	6203172008	TERUSAN MAKMUR	0,5421	2022
11.883	35	JAWA TIMUR	3529	KABUPATEN SUMENEP	352912	AMBUNTEN	3529122011	KELES	0,5421	2022
11.884	53	NUSA TENGGARA TIMUR	5302	TIMOR TENGAH SELATAN	535302	AMANUBAN TENGAH	5302052004	BAKI	0,5420	2022
11.885	11	ACEH	1115	KABUPATEN NAGAN RAYA	111505	DARUL MAKMUR	1115052027	ALUE RAMBOT	0,5419	2022
11.886	12	SUMATERA UTARA	1207	KABUPATEN DELI SERDANG	120703	SIBOLANGIT	1207032014	MARTELU	0,5419	2022
11.887	12	SUMATERA UTARA	1224	KABUPATEN NIAS UTARA	122409	AFULU	1224092001	AFULU	0,5419	2022
11.888	16	SUMATERA SELATAN	1607	KABUPATEN BANYUASIN	160716	SUAK TAPEH	1607162009	AIR SENGGERIS	0,5419	2022
11.889	53	NUSA TENGGARA TIMUR	5307	KABUPATEN SIKKA	530705	ALOK	5307052015	SAMPARONG	0,5419	2022
11.890	61	KALIMANTAN BARAT	6104	KABUPATEN KETAPANG	610414	JELAJI HULU	6104142010	TEBING BERSERI	0,5419	2022
11.891	65	KALIMANTAN UTARA	6504	KABUPATEN TANA TIDUNG	650403	TANA LIA	6504032002	TENGKU DACING	0,5419	2022
11.892	71	SULAWESI UTARA	7101	KABUPATEN BOLAANG MONGONDOW	710132	BILALANG	7101322004	TUDU AOG BARU	0,5419	2022
11.893	74	SULAWESI TENGGARA	7408	KABUPATEN KOLAKA UTARA	740804	RANTE ANGIN	7408042013	MAROKO	0,5419	2022
11.894	74	SULAWESI TENGGARA	7412	KABUPATEN KONAWE KEPULAUAN	741203	WAWONII TIMUR LAUT	7412032009	PATANDE	0,5419	2022
11.895	76	SULAWESI BARAT	7606	KABUPATEN MAMUJU TENGAH	760605	KAROSSA	7606052005	KAYU CALLA	0,5419	2022
11.896	11	ACEH	1105	KABUPATEN ACEH BARAT	110506	BUBON	1105062004	BLANG SIBEUTONG	0,5418	2022
11.897	11	ACEH	1107	KABUPATEN PIDIE	110708	KEMBANG TANJONG	1107082044	KAMPONG BARAT	0,5418	2022
11.898	11	ACEH	1108	KABUPATEN ACEH UTARA	110809	SEUNUDDON	1108092033	ULEE TITI	0,5418	2022
11.899	11	ACEH	1116	KABUPATEN ACEH TAMIANG	111604	SERUWAY	1116042017	PAYA UDANG	0,5418	2022
11.900	14	RIAU	1407	KABUPATEN ROKAN HILIR	140703	TANAH PUTIH	1407032012	TELUK BEREMBUN	0,5418	2022
11.901	18	LAMPUNG	1803	KABUPATEN LAMPUNG UTARA	180310	KOTABUMI SELATAN	1803102005	BANDAR PUTIH	0,5418	2022
11.902	36	BANTEN	3601	KABUPATEN PANDEGLANG	360109	PAGELARAN	3601092013	MARGAGIRI	0,5418	2022
11.903	61	KALIMANTAN BARAT	6105	KABUPATEN SINTANG	610504	KETUNGAU HILIR	6105042009	SEMUNTAI	0,5418	2022
11.904	63	KALIMANTAN SELATAN	6308	KABUPATEN HULU SUNGAI UTARA	630808	HAUR GADING	6308082013	PULANTANI	0,5418	2022
11.905	72	SULAWESI TENGAH	7202	KABUPATEN POSO	720208	LORE TENGAH	7202082002	LEMPE	0,5418	2022
11.906	72	SULAWESI TENGAH	7205	KABUPATEN BUOL	720511	PALELEH BARAT	7205112001	BODI	0,5418	2022
11.907	73	SULAWESI SELATAN	7324	KABUPATEN LUWU TIMUR	732407	BURAU	7324072015	BURAU PANTAI	0,5418	2022
11.908	74	SULAWESI TENGGARA	7402	KABUPATEN KONAWE	740237	ONEMBUTE	7402372002	TRIMULYA	0,5418	2022
11.909	91	PAPUA	9112	KABUPATEN PEGUNUNGAN BINTANG	911215	SERAMBAKON	9112152001	YAPIMAKOT	0,5418	2022
11.910	11	ACEH	1104	KABUPATEN ACEH TENGAH	110407	PEGASING	1104072001	ARUL BADAK	0,5417	2022
11.911	11	ACEH	1117	KABUPATEN BENER MERIAH	111702	PERMATA	1117022011	TEMAS MUMANANG	0,5417	2022
11.912	11	ACEH	1117	KABUPATEN BENER MERIAH	111704	BANDAR	1117042044	REMANG KETIKE JAYA	0,5417	2022
11.913	16	SUMATERA SELATAN	1607	KABUPATEN BANYUASIN	160713	MUARA SUGIHAN	1607132017	GILIRANG	0,5417	2022
11.914	18	LAMPUNG	1803	KABUPATEN LAMPUNG UTARA	180307	ABUNG SELATAN	1803072013	KEMBANG GADING	0,5417	2022
11.915	18	LAMPUNG	1807	KABUPATEN LAMPUNG TIMUR	180701	SUKADANA	1807012009	SURABAYA UDIK	0,5417	2022
11.916	62	KALIMANTAN TENGAH	6202	KABUPATEN KOTAWARINGIN TIMUR	620201	KOTA BESI	6202012006	PAMALIAN	0,5417	2022
11.917	74	SULAWESI TENGGARA	7412	KABUPATEN KONAWE KEPULAUAN	741202	WAWONII UTARA	7412022004	TAMBAONE	0,5417	2022
11.918	76	SULAWESI BARAT	7604	KABUPATEN POLEWALI MANDAR	760415	ALLU	7604152003	KALUMAMMANG	0,5417	2022
11.919	92	PAPUA BARAT	9201	KABUPATEN SORONG	920113	MAYAMUK	9201132005	ARAR	0,5417	2022
11.920	35	JAWA TIMUR	3527	KABUPATEN SAMPANG	352712	KETAPANG	3527122004	PANCOR	0,5417	2022
11.921	15	JAMBI	1502	KABUPATEN MERANGIN	150201	JANGKAT	1502012003	LUBUK MENTILIN	0,5416	2022
11.922	61	KALIMANTAN BARAT	6105	KABUPATEN SINTANG	610502	TEMPUNAK	6105022011	TINUM BARU	0,5416	2022
11.923	81	MALUKU	8103	KABUPATEN MALUKU TENGGARA BARAT	810306	YARU	8103062003	AWEAR	0,5416	2022
11.924	81	MALUKU	8107	KABUPATEN KEPULAUAN ARU	810702	ARU SELATAN	8107022005	FERUNI	0,5416	2022
11.925	11	ACEH	1101	KABUPATEN ACEH SELATAN	110107	SAWANG	1101072009	PANTON LUAS	0,5416	2022
11.926	11	ACEH	1107	KABUPATEN PIDIE	110706	GEULUMPANG TIGA	1107062003	KRUENG NYONG	0,5416	2022
11.927	11	ACEH	1108	KABUPATEN ACEH UTARA	110823	LAPANG	1108232002	LUENG BARO	0,5416	2022
11.928	11	ACEH	1111	KABUPATEN BIREUEN	111105	PEUSANGAN	1111052022	PANTE CUT	0,5416	2022



NO	KODE PROVINSI	NAMA PROVINSI	KODE KABUPATEN	NAMA KABUPATEN	KODE KECAMATAN	NAMA KECAMATAN	KODE DESA	NAMA DESA	IDM	TAHUN PRIORITAS TERTINGGAL
11.929	14	RIAU	1410	KABUPATEN KEPULAUAN MERANTI	141009	RANGSANG PESISIR	1410092007	SENDAUR	0,5416	2022
11.930	16	SUMATERA SELATAN	1606	KABUPATEN MUSI BANYUASIN	160609	BAYUNG LENCIR	1606092007	MANGSANG	0,5416	2022
11.931	53	NUSA TENGGARA TIMUR	5301	KABUPATEN KUPANG	530125	AMABI OEFETO	5301252006	OEFETO	0,5416	2022
11.932	61	KALIMANTAN BARAT	6105	KABUPATEN SINTANG	610508	KAYAN HILIR	6105082007	NYANGKOM	0,5416	2022
11.933	62	KALIMANTAN TENGAH	6213	KABUPATEN BARITO TIMUR	621306	PEMATANG KARAU	6213062011	MURU DUYUNG	0,5416	2022
11.934	72	SULAWESI TENGAH	7203	KABUPATEN DONGGALA	720330	SOJOL UTARA	7203302005	BENGKOLI	0,5416	2022
11.935	73	SULAWESI SELATAN	7317	KABUPATEN LUWU	731718	LAMASI TIMUR	7317182006	TO'LEMO	0,5416	2022
11.936	33	JAWA TENGAH	3326	KABUPATEN PEKALONGAN	332615	TIRTO	3326152014	MULYOREJO	0,5416	2022
11.937	35	JAWA TIMUR	3528	KABUPATEN PAMEKASAN	352811	BATUMARMAR	3528112001	BUJUR BARAT	0,5416	2022
11.938	11	ACEH	1107	KABUPATEN PIDIE	110717	SAKTI	1107172047	MNS BALEE	0,5414	2022
11.939	12	SUMATERA UTARA	1206	KABUPATEN KARO	120604	TIGAPANAH	1206042028	AJIMBELANG	0,5414	2022
11.940	12	SUMATERA UTARA	1206	KABUPATEN KARO	120609	LAUBALENG	1206092007	PERBULAN	0,5414	2022
11.941	12	SUMATERA UTARA	1214	KABUPATEN NIAS SELATAN	121410	MANIAMOLO	1214102010	FAOMASI HILISIMETANO	0,5414	2022
11.942	12	SUMATERA UTARA	1224	KABUPATEN NIAS UTARA	122404	SITOLU ORI	1224042005	FULOLO SALO'O	0,5414	2022
11.943	12	SUMATERA UTARA	1224	KABUPATEN NIAS UTARA	122407	ALASA	1224072013	LOLOANA'A	0,5414	2022
11.944	14	RIAU	1402	KABUPATEN INDRAGIRI HULU	140213	RAKIT KULIM	1402132009	TALANG GEDABU	0,5414	2022
11.945	14	RIAU	1404	KABUPATEN INDRAGIRI HILIR	140418	CONCONG	1404182006	SUNGAIBERAPIT	0,5414	2022
11.946	18	LAMPUNG	1806	KABUPATEN TANGGAMUS	180615	ULU BELU	1806152010	SIRNA GALIH	0,5414	2022
11.947	21	KEPULAUAN RIAU	2103	KABUPATEN NATUNA	210321	PULAU TIGA BARAT	2103212004	SELADING	0,5414	2022
11.948	21	KEPULAUAN RIAU	2104	KABUPATEN LINGGA	210402	LINGGA	2104022019	NEREKEH	0,5414	2022
11.949	53	NUSA TENGGARA TIMUR	5307	KABUPATEN SIKKA	530708	TALIBURA	5307082015	BANGKOOOR	0,5414	2022
11.950	61	KALIMANTAN BARAT	6106	KABUPATEN KAPUAS HULU	610616	SILAT HULU	6106162013	SELANGKAI	0,5414	2022
11.951	63	KALIMANTAN SELATAN	6303	KABUPATEN BANJAR	630304	SUNGAI TABUK	6303042007	PEMBANTANAN	0,5414	2022
11.952	63	KALIMANTAN SELATAN	6303	KABUPATEN BANJAR	630310	SUNGAI PINANG	6303102012	PAKUTIK	0,5414	2022
11.953	64	KALIMANTAN TIMUR	6401	KABUPATEN PASER	640107	MUARA KOMAM	6401072008	LONG SAYO	0,5414	2022
11.954	72	SULAWESI TENGAH	7202	KABUPATEN POSO	720226	PAMONA TENGGARA	7202262008	SALINDU	0,5414	2022
11.955	72	SULAWESI TENGAH	7209	KABUPATEN TOJO UNA UNA	720906	ULUBONGKA	7209062009	WATUSONGU	0,5414	2022
11.956	73	SULAWESI SELATAN	7308	KABUPATEN BONE	730818	AJANGALE	7308182007	TIMURUNG	0,5414	2022
11.957	73	SULAWESI SELATAN	7315	KABUPATEN PINRANG	731512	BATU LAPPA	7315122005	KASERALAU	0,5414	2022
11.958	76	SULAWESI BARAT	7603	KABUPATEN MAMASA	760307	MESSAWA	7603072009	TANETE BATU	0,5414	2022
11.959	81	MALUKU	8103	KABUPATEN MALUKU TENGGARA BARAT	810301	TANIMBAR SELATAN	8103012004	KABARAT	0,5414	2022
11.960	92	PAPUA BARAT	9203	KABUPATEN FAK FAK	920304	KOKAS	9203042030	MASINA	0,5414	2022
11.961	33	JAWA TENGAH	3312	KABUPATEN WONOGIRI	331205	TIRTOMOYO	3312052013	SENDANGMULYO	0,5414	2022
11.962	92	PAPUA BARAT	9205	RAJA AMPAT	920525	BATANTA SELATAN	9205252001	YENANAS	0,5413	2022
11.963	12	SUMATERA UTARA	1219	KABUPATEN BATU BARA	121905	TALAWI	1219052010	PERKEBUNAN PETATAL	0,5413	2022
11.964	13	SUMATERA BARAT	1310	KABUPATEN DHARMASRAYA	131010	ASAM JUJUHAN	1310102002	ALAHAN NAN TIGO	0,5413	2022
11.965	15	JAMBI	1501	KABUPATEN KERINCI	150109	KAYU ARO	1501092041	RENAH KASAH	0,5413	2022
11.966	53	NUSA TENGGARA TIMUR	5315	KABUPATEN MANGGARAI BARAT	531503	LEMBOR	5315032012	WAE BANGKA	0,5413	2022
11.967	61	KALIMANTAN BARAT	6106	KABUPATEN KAPUAS HULU	610616	SILAT HULU	6106162007	RIAM TAPANG	0,5413	2022
11.968	61	KALIMANTAN BARAT	6107	KABUPATEN BENGKAYANG	610709	TERIAK	6107092004	BANGUN SARI	0,5413	2022
11.969	61	KALIMANTAN BARAT	6108	KABUPATEN LANDAK	610805	AIR BESAR	6108052006	NYARI	0,5413	2022
11.970	62	KALIMANTAN TENGAH	6213	KABUPATEN BARITO TIMUR	621306	PEMATANG KARAU	6213062002	KETAB	0,5413	2022
11.971	72	SULAWESI TENGAH	7202	KABUPATEN POSO	720225	LORE PIORE	7202252003	TALABOSA	0,5413	2022
11.972	72	SULAWESI TENGAH	7204	KABUPATEN TOLI TOLI	720402	DAMPAL UTARA	7204022005	BAMBAPULA	0,5413	2022
11.973	72	SULAWESI TENGAH	7206	KABUPATEN MOROWALI	720606	BUNGKU SELATAN	7206062046	POARO	0,5413	2022
11.974	72	SULAWESI TENGAH	7208	KABUPATEN PARIGI MOUTONG	720803	TINOMBO	7208032019	BAINAA BARAT	0,5413	2022
11.975	73	SULAWESI SELATAN	7326	KABUPATEN TORAJA UTARA	732612	DENDE' PIONGAN NAPO	7326122008	PARINDING	0,5413	2022
11.976	74	SULAWESI TENGGARA	7402	KABUPATEN KONAWE	740238	PADANGGUNYI	7402382006	MEKAR JAYA	0,5413	2022
11.977	75	GORONTALO	7505	KABUPATEN GORONTALO UTARA	750510	BIAU	7505102006	SEMBIHINGA	0,5413	2022
11.978	81	MALUKU	8107	KABUPATEN KEPULAUAN ARU	810710	ARU SELATAN UTARA	8107102006	ERERSIN	0,5413	2022
11.979	82	MALUKU UTARA	8204	KABUPATEN HALMAHERA SELATAN	820427	GANE TIMUR TENGAH	8204272008	TAGIA	0,5413	2022
11.980	92	PAPUA BARAT	9206	KABUPATEN TELUK BINTUNI	920615	KAITARO	9206152001	SARA	0,5413	2022
11.981	91	PAPUA	9101	MERAUKE	910101	ANIMHA	9101132004	WAYAU	0,5413	2022
11.982	11	ACEH	1101	KABUPATEN ACEH SELATAN	110111	LABUHAN HAJI TIMUR	1101112012	SAWANG INDAH	0,5412	2022
11.983	12	SUMATERA UTARA	1202	KABUPATEN TAPANULI UTARA	120213	PANGARIBUAN	1202132006	SIGOTOM JULU	0,5412	2022
11.984	12	SUMATERA UTARA	1202	KABUPATEN TAPANULI UTARA	120213	PANGARIBUAN	1202132011	PANSURNATOLU	0,5412	2022



NO	KODE PROVINSI	NAMA PROVINSI	KODE KABUPATEN	NAMA KABUPATEN	KODE KECAMATAN	NAMA KECAMATAN	KODE DESA	NAMA DESA	IDM	TAHUN PRIORITAS TERTINGGAL
11.985	15	JAMBI	1506	KABUPATEN TANJUNG JABUNG BARAT	150604	BETARA	1506042008	MAKMUR JAYA	0,5412	2022
11.986	32	JAWA BARAT	3205	KABUPATEN GARUT	320533	PAKENJENG	3205332012	KARANGSARI	0,5412	2022
11.987	53	NUSA TENGGARA TIMUR	5301	KABUPATEN KUPANG	530112	AMFOANG SELATAN	5301122002	OELBANU	0,5412	2022
11.988	61	KALIMANTAN BARAT	6108	KABUPATEN LANDAK	610808	MERANTI	6108082002	KELAMPAI SETOLO	0,5412	2022
11.989	61	KALIMANTAN BARAT	6109	KABUPATEN SEKADAU	610906	BELITANG HULU	6109062007	SUNGAIAN TU HULU	0,5412	2022
11.990	64	KALIMANTAN TIMUR	6407	KABUPATEN KUTAI BARAT	640718	MOOK MANAAR BULATN	6407182010	MUARA JAWAQ	0,5412	2022
11.991	71	SULAWESI UTARA	7104	KABUPATEN KEPULAUAN TALAUD	710419	ESSANG SELATAN	7104192009	KUMA SELATAN	0,5412	2022
11.992	82	MALUKU UTARA	8201	KABUPATEN HALMAHERA BARAT	820109	SAHU TIMUR	8201092008	TIBOBO	0,5412	2022
11.993	11	ACEH	1101	KABUPATEN ACEH SELATAN	110106	SAMADUA	1101062026	AIR SIALANG TENGAH	0,5411	2022
11.994	11	ACEH	1108	KABUPATEN ACEH UTARA	110820	PAYA BAKONG	1108202008	SEUNEUBOK ACEH	0,5411	2022
11.995	11	ACEH	1109	KABUPATEN SIMEULUE	110907	TEUPAH SELATAN	1109072014	LATALING	0,5411	2022
11.996	12	SUMATERA UTARA	1212	KABUPATEN TOBA SAMOSIR	121204	HABINSARAN	1212042025	LUMBAN LINTONG	0,5411	2022
11.997	12	SUMATERA UTARA	1216	KABUPATEN HUMBANG HASUNDUTAN	121607	SIJAMAPOLANG	1216072007	BONAN DOLOK I	0,5411	2022
11.998	12	SUMATERA UTARA	1221	KABUPATEN PADANG LAWAS	122103	HURISTAK	1221032024	TANJUNG MORANG	0,5411	2022
11.999	17	BENGKULU	1705	KABUPATEN SELUMA	170504	SEMIDANG ALAS	1705042013	MUARA DUA	0,5411	2022
12.000	18	LAMPUNG	1813	KABUPATEN PESISIR BARAT	181311	BANGKUNAT	1813112009	SUKA NEGERI	0,5411	2022
12.001	61	KALIMANTAN BARAT	6103	KABUPATEN SANGGAU	610305	BONTI	6103052009	MAJEL	0,5411	2022
12.002	61	KALIMANTAN BARAT	6108	KABUPATEN LANDAK	610811	JELIMPO	6108112001	TEMAHAR	0,5411	2022
12.003	61	KALIMANTAN BARAT	6108	KABUPATEN LANDAK	610811	JELIMPO	6108112006	MANDOR KIRU	0,5411	2022
12.004	63	KALIMANTAN SELATAN	6303	KABUPATEN BANJAR	630313	BERUNTUNG BARU	6303132010	RUMPIANG	0,5411	2022
12.005	65	KALIMANTAN UTARA	6503	KABUPATEN NUNUKAN	650319	KRAYAN BARAT	6503192017	LIANG ALIQ	0,5411	2022
12.006	71	SULAWESI UTARA	7107	KABUPATEN MINAHASA TENGGARA	710706	TOULUAAN	7107062006	LOBU DUA	0,5411	2022
12.007	72	SULAWESI TENGAH	7207	KABUPATEN BANGGAI KEPULAUAN	720709	BULAGI SELATAN	7207092006	BALALON	0,5411	2022
12.008	73	SULAWESI SELATAN	7326	KABUPATEN TORAJA UTARA	732603	NANGGALA	7326032008	NANNA' NANGGALA	0,5411	2022
12.009	81	MALUKU	8102	KABUPATEN MALUKU TENGGARA	810205	KEI BESAR UTARA TIMUR	8102052011	HOKO	0,5411	2022
12.010	82	MALUKU UTARA	8203	KABUPATEN HALMAHERA UTARA	820322	KAO TELUK	8203222006	PASIR PUTIH	0,5411	2022
12.011	91	PAPUA	9119	KABUPATEN SUPIORI	911901	SUPIORI SELATAN	9119012011	DIDIABOLO	0,5411	2022
12.012	11	ACEH	1105	KABUPATEN ACEH BARAT	110510	WOYLA BARAT	1105102017	MON PASONG	0,5411	2022
12.013	11	ACEH	1108	KABUPATEN ACEH UTARA	110805	MATANGKULI	1108052013	MATANG MUNYE	0,5411	2022
12.014	11	ACEH	1111	KABUPATEN BIREUEN	111112	PEULIMBANG	1111122016	COT GLEUMPANG	0,5411	2022
12.015	14	RIAU	1405	KABUPATEN PELALAWAN	140506	PELALAWAN	1405062005	SERING	0,5411	2022
12.016	16	SUMATERA SELATAN	1605	KABUPATEN MUSI RAWAS	160503	MUARA KELINGI	1605032002	PULAU PANGGUNG	0,5411	2022
12.017	16	SUMATERA SELATAN	1608	KABUPATEN OGAN KOMERING ULU TIMUR	160820	BUAY PEMUKA BANGSA RAJA	1608202001	SRI BUNGA	0,5411	2022
12.018	18	LAMPUNG	1808	KABUPATEN WAY KANAN	180814	BUMI AGUNG	1808142009	TANJUNG DALOM	0,5411	2022
12.019	53	NUSA TENGGARA TIMUR	5302	KABUPATEN TIMOR TENGAH SELATAN	530228	FAUTMOLO	5302282007	BESLE'U	0,5411	2022
12.020	53	NUSA TENGGARA TIMUR	5307	KABUPATEN SIKKA	530701	PAGA	5307012015	WOLOWONA	0,5411	2022
12.021	53	NUSA TENGGARA TIMUR	5310	KABUPATEN MANGGARAI	531001	WAE RII	5310012009	COMPANG NDEHES	0,5411	2022
12.022	53	NUSA TENGGARA TIMUR	5315	KABUPATEN MANGGARAI BARAT	531502	KUWUS	5315022018	BENTENG SURU	0,5411	2022
12.023	53	NUSA TENGGARA TIMUR	5315	KABUPATEN MANGGARAI BARAT	531510	MBELILING	5315102005	GOLO DAMU	0,5411	2022
12.024	62	KALIMANTAN TENGAH	6203	KABUPATEN KAPUAS	620308	BASARANG	6203082014	NANING	0,5411	2022
12.025	63	KALIMANTAN SELATAN	6311	KABUPATEN BALANGAN	631102	HALONG	6311022016	ANIUNGAN	0,5411	2022
12.026	64	KALIMANTAN TIMUR	6402	KABUPATEN KUTAI KARTANEGARA	640212	TABANG	6402122002	LONG LALANG	0,5411	2022
12.027	65	KALIMANTAN UTARA	6503	KABUPATEN NUNUKAN	650304	LUMBIS	6503042006	PATAL I	0,5411	2022
12.028	71	SULAWESI UTARA	7105	KABUPATEN MINAHASA SELATAN	710503	RANOYAPO	7105032010	PONTAK	0,5411	2022
12.029	82	MALUKU UTARA	8201	KABUPATEN HALMAHERA BARAT	820108	IBU SELATAN	8201082001	TOSOA	0,5411	2022
12.030	82	MALUKU UTARA	8206	KABUPATEN HALMAHERA TIMUR	820603	MABA SELATAN	8206032002	WACI	0,5411	2022
12.031	33	JAWA TENGAH	3321	KABUPATEN DEMAK	332110	MIJEN	3321102013	BREMI	0,5411	2022
12.032	11	ACEH	1101	KABUPATEN ACEH SELATAN	110116	TRUMON TIMUR	1101162009	SEUNEUBOK PUNTO	0,5410	2022
12.033	11	ACEH	1111	KABUPATEN BIREUEN	111116	PEUSANGAN SELATAN	1111162017	KRUENG BEUKAH	0,5410	2022
12.034	11	ACEH	1113	KABUPATEN GAYO LUES	111305	PINING	1113052006	PINTU RIME	0,5410	2022
12.035	12	SUMATERA UTARA	1201	KABUPATEN TAPANULI TENGAH	120111	SIRANDORUNG	1201112002	SAMPANG MARUHUR	0,5410	2022
12.036	12	SUMATERA UTARA	1204	KABUPATEN NIAS	120410	IDANOGAWO	1204102023	SAIWAHILI HILI'ADULO	0,5410	2022
12.037	12	SUMATERA UTARA	1214	KABUPATEN NIAS SELATAN	121403	LAHUSA	1214032009	LAHUSA	0,5410	2022
12.038	12	SUMATERA UTARA	1214	KABUPATEN NIAS SELATAN	121404	HIBALA	1214042005	SIALEMA	0,5410	2022
12.039	12	SUMATERA UTARA	1220	KABUPATEN PADANG LAWAS UTARA	122010	PADANG BOLAK TENGGARA	1220102007	SIMANINGGIR	0,5410	2022
12.040	15	JAMBI	1501	KABUPATEN KERINCI	150116	SIULAK	1501162006	SIULAK KECIL MUDI	0,5410	2022

NO	KODE PROVINSI	NAMA PROVINSI	KODE KABUPATEN	NAMA KABUPATEN	KODE KECAMATAN	NAMA KECAMATAN	KODE DESA	NAMA DESA	IDM	TAHUN PRIORITAS TERTINGGAL
12.041	16	SUMATERA SELATAN	1601	KABUPATEN OGAN KOMERING ULU	160128	LENGKITI	1601282012	SUKARAJA	0,5410	2022
12.042	16	SUMATERA SELATAN	1601	KABUPATEN OGAN KOMERING ULU	160128	LENGKITI	1601282019	UMPAM	0,5410	2022
12.043	16	SUMATERA SELATAN	1605	KABUPATEN MUSI RAWAS	160502	MUARA LAKITAN	1605022018	SINDANG LAYA	0,5410	2022
12.044	17	BENGKULU	1704	KABUPATEN KAUR	170411	MUARA SAHUNG	1704112006	CINTA MAKMUR	0,5410	2022
12.045	17	BENGKULU	1706	KABUPATEN MUKO MUKO	170606	MALIN DEMAN	1706062003	LUBUK TALANG	0,5410	2022
12.046	18	LAMPUNG	1810	KABUPATEN PRINGSEWU	181004	PARDASUKA	1810042001	KEDAUNG	0,5410	2022
12.047	32	JAWA BARAT	3205	KABUPATEN GARUT	320526	PEUNDEUY	3205262005	SUKANAGARA	0,5410	2022
12.048	36	BANTEN	3602	KABUPATEN LEBAK	360209	BANJARSARI	3602092004	LEBAKKEUSIK	0,5410	2022
12.049	53	NUSA TENGGARA TIMUR	5308	KABUPATEN ENDE	530802	PULAU ENDE	5308022005	RORURANGGA	0,5410	2022
12.050	53	NUSA TENGGARA TIMUR	5308	KABUPATEN ENDE	530809	WOLOJITA	5308092005	NUAMULU	0,5410	2022
12.051	53	NUSA TENGGARA TIMUR	5311	KABUPATEN SUMBA TIMUR	531103	LEWA	5311032006	RAKAWATU	0,5410	2022
12.052	53	NUSA TENGGARA TIMUR	5311	KABUPATEN SUMBA TIMUR	531112	PABERIWAI	5311122010	WINUMURU	0,5410	2023
12.053	61	KALIMANTAN BARAT	6104	KABUPATEN KETAPANG	610408	SIMPANG HULU	6104082011	SEKUCING LABAI	0,5410	2023
12.054	61	KALIMANTAN BARAT	6104	KABUPATEN KETAPANG	610424	PEMAHAN	6104242007	MUARA SEMAYOK	0,5410	2023
12.055	62	KALIMANTAN TENGAH	6203	KABUPATEN KAPUAS	620309	MANTANGAI	6203092020	SEI GAWING	0,5410	2023
12.056	62	KALIMANTAN TENGAH	6203	KABUPATEN KAPUAS	620309	MANTANGAI	6203092033	SUMBER MAKMUR	0,5410	2023
12.057	62	KALIMANTAN TENGAH	6206	KABUPATEN KATINGAN	620610	KATINGAN KUALA	6206102005	JAYA MAKMUR	0,5410	2023
12.058	62	KALIMANTAN TENGAH	6211	KABUPATEN PULANG PISAU	621108	SEBANGAU KUALA	6211082008	SEI BAKAU	0,5410	2023
12.059	63	KALIMANTAN SELATAN	6302	KABUPATEN KOTABARU	630209	KELUMPANG TENGAH	6302092004	SEBULI	0,5410	2023
12.060	72	SULAWESI TENGAH	7208	KABUPATEN PARIGI MOUTONG	720803	TINOMBO	7208032022	LOMBOK BARAT	0,5410	2023
12.061	74	SULAWESI TENGGARA	7414	KABUPATEN BUTON TENGAH	741406	GU	7414062011	KAMAMA MEKAR	0,5410	2023
12.062	76	SULAWESI BARAT	7601	KABUPATEN MAMUJU UTARA	760103	BARAS	7601032013	TOWONI	0,5410	2023
12.063	76	SULAWESI BARAT	7605	KABUPATEN MAJENE	760504	MALUNDA	7605042002	BAMBANGAN	0,5410	2023
12.064	81	MALUKU	8101	KABUPATEN MALUKU TENGAH	810113	PULAU HARUKU	8101132003	OMA	0,5410	2023
12.065	91	PAPUA	9105	KABUPATEN KEPULAUAN YAPEN	910504	ANGKAISERA	9105042009	KAINUI I	0,5410	2023
12.066	92	PAPUA BARAT	9201	KABUPATEN SORONG	920107	AIMAS	9201072033	AIMO	0,5410	2023
12.067	11	ACEH	1105	ACEH BARAT	111105	WOYLA TIMUR	1105112006	GAMPONG BARO WT	0,5410	2023
12.068	65	KALIMANTAN UTARA	6503	NUNUKAN	656503	KRAYAN SELATAN	6503072002	LIANG LUNUK	0,5410	2023
12.069	53	NUSA TENGGARA TIMUR	5319	MANGGARAI TIMUR	535319	KOTA KOMBA	5319062008	GUNUNG	0,5410	2023
12.070	11	ACEH	1111	KABUPATEN BIREUEN	111109	JULI	1111092009	SEUNEUBOK PEURERADEN	0,5408	2023
12.071	11	ACEH	1112	KABUPATEN ACEH BARAT DAYA	111206	BABAH ROT	1112062002	IE MIRAH	0,5408	2023
12.072	11	ACEH	1112	KABUPATEN ACEH BARAT DAYA	111206	BABAH ROT	1112062010	SIMPANG GADENG	0,5408	2023
12.073	12	SUMATERA UTARA	1202	KABUPATEN TAPANULI UTARA	120201	TARUTUNG	1202012031	HUTATORUAN III	0,5408	2023
12.074	12	SUMATERA UTARA	1211	KABUPATEN DAIRI	121106	TANAH PINEM	1211062011	RENUN	0,5408	2023
12.075	12	SUMATERA UTARA	1212	KABUPATEN TOBA SAMOSIR	121206	BORBOR	1212062005	RIANIATE	0,5408	2023
12.076	12	SUMATERA UTARA	1212	KABUPATEN TOBA SAMOSIR	121223	BONATUA LUNASI	1212232012	PARDOLOK LUMBAN LOBU	0,5408	2023
12.077	12	SUMATERA UTARA	1213	KABUPATEN MANDAILING NATAL	121315	BATAHAN	1213152007	KAMPUNG KAPAS	0,5408	2023
12.078	12	SUMATERA UTARA	1213	KABUPATEN MANDAILING NATAL	121319	HUTA BARGOT	1213192008	MONDAN	0,5408	2023
12.079	12	SUMATERA UTARA	1214	KABUPATEN NIAS SELATAN	121420	HURUNA	1214202004	OLAYAMA	0,5408	2023
12.080	12	SUMATERA UTARA	1217	KABUPATEN SAMOSIR	121705	HARIAN	1217052003	HARIARA POHAN	0,5408	2023
12.081	14	RIAU	1402	KABUPATEN INDRAGIRI HULU	140213	RAKIT KULIM	1402132004	TALANG PERIGI	0,5408	2023
12.082	15	JAMBI	1502	KABUPATEN MERANGIN	150209	LEMBAH MASURAI	1502092005	RANCAN	0,5408	2023
12.083	17	BENGKULU	1703	KABUPATEN BENGKULU UTARA	170320	AIR PADANG	1703202008	LUBUK MUMPO	0,5408	2023
12.084	53	NUSA TENGGARA TIMUR	5307	KABUPATEN SIKKA	530720	DORENG	5307202007	WOLOMOTONG	0,5408	2023
12.085	61	KALIMANTAN BARAT	6112	KABUPATEN KUBU RAYA	611205	BATU AMPAR	6112052011	TANJUNGHARAPAN	0,5408	2023
12.086	62	KALIMANTAN TENGAH	6210	KABUPATEN GUNUNG MAS	621002	KURUN	6210022003	TANJUNG RIU	0,5408	2023
12.087	65	KALIMANTAN UTARA	6503	KABUPATEN NUNUKAN	650305	KRAYAN	6503052031	PA' NADO	0,5408	2023
12.088	72	SULAWESI TENGAH	7209	KABUPATEN TOJO UNA UNA	720909	WALEA BESAR	7209092004	MALAPO	0,5408	2023
12.089	73	SULAWESI SELATAN	7308	KABUPATEN BONE	730808	SIBULUE	7308082010	PATTIRO SOMPE	0,5408	2023
12.090	75	GORONTALO	7501	KABUPATEN GORONTALO	750105	BATUDAA PANTAI	7501052015	LANGGULA	0,5408	2023
12.091	91	PAPUA	9106	KABUPATEN BIAK NUMFOR	910621	BONDIFUAR	9106212001	WOPE	0,5408	2023
12.092	92	PAPUA BARAT	9201	KABUPATEN SORONG	920101	MAKBON	9201012016	SUATOLO	0,5408	2023
12.093	33	JAWA TENGAH	3315	KABUPATEN GROBOGAN	331506	PULOKULON	3315062002	MLOWOKARANG TALUN	0,5408	2023
12.094	91	PAPUA	9106	BIAK NUMFOR	910610	BIAK UTARA	9106022010	YOBDI	0,5408	2023
12.095	91	PAPUA	9106	BIAK NUMFOR	910610	POIRU	9106182004	MANGGARI	0,5408	2023
12.096	12	SUMATERA UTARA	1211	KABUPATEN DAIRI	121109	PEGAGAN HILIR	1211092007	BUKIT TINGGI	0,5408	2023



NO	KODE PROVINSI	NAMA PROVINSI	KODE KABUPATEN	NAMA KABUPATEN	KODE KECAMATAN	NAMA KECAMATAN	KODE DESA	NAMA DESA	IDM	TAHUN PRIORITAS TERTINGGAL
12.097	17	BENGKULU	1702	KABUPATEN REJANG LEBONG	170211	SELUPU REJANG	1702112002	AIR MELES ATAS	0,5408	2023
12.098	17	BENGKULU	1709	KABUPATEN BENGKULU TENGAH	170907	MERIGI KELINDANG	1709072010	BAJAK II	0,5408	2023
12.099	71	SULAWESI UTARA	7103	KABUPATEN KEPULAUAN SANGIHE	710310	MANGANITU SELATAN	7103102004	SOWAENG	0,5408	2023
12.100	81	MALUKU	8105	KABUPATEN SERAM BAGIAN TIMUR	810501	BULA	8105012011	BULA AIR FATOLO	0,5408	2023
12.101	91	PAPUA	9105	KABUPATEN KEPULAUAN YAPEN	910511	WONAWA	9105112008	HAIHOREI	0,5408	2023
12.102	35	JAWA TIMUR	3529	KABUPATEN SUMENEP	352925	SAPEKEN	3529252001	SEPANJANG	0,5408	2023
12.103	11	ACEH	1106	KABUPATEN ACEH BESAR	110605	MONTASIK	1106052020	BAK CIRIH	0,5407	2023
12.104	11	ACEH	1108	KABUPATEN ACEH UTARA	110807	MEURAH MULIA	1108072030	DRIEN PUNTONG	0,5407	2023
12.105	11	ACEH	1113	KABUPATEN GAYO LUES	111311	PANTAN CUACA	1113112001	SENEREN	0,5407	2023
12.106	12	SUMATERA UTARA	1203	KABUPATEN TAPANULI SELATAN	120304	SIPIROK	1203042109	DOLOK SORDANG	0,5407	2023
12.107	12	SUMATERA UTARA	1212	KABUPATEN TOBA SAMOSIR	121209	LUMBAN JULU	1212092004	SIBARUANG	0,5407	2023
12.108	12	SUMATERA UTARA	1278	KOTA GUNUNGSITOLI	127801	GUNUNGSITOLI	1278012025	SIMANDRAOLO	0,5407	2023
12.109	16	SUMATERA SELATAN	1609	KABUPATEN OGAN KOMERING ULU SELATAN	160908	MEKAKAU ILIR	1609082014	AIR BARU	0,5407	2023
12.110	16	SUMATERA SELATAN	1611	KABUPATEN EMPAT LAWANG	161104	TEBING TINGGI	1611042032	PANCUR MAS	0,5407	2023
12.111	21	KEPULAUAN RIAU	2103	KABUPATEN NATUNA	210321	PULAU TIGA BARAT	2103212002	TANJUNG KUMBIK UTARA	0,5407	2023
12.112	53	NUSA TENGGARA TIMUR	5303	KABUPATEN TIMOR TENGAH UTARA	530311	MIOMAFFO TENGAH	5303112005	N I A N	0,5407	2023
12.113	53	NUSA TENGGARA TIMUR	5317	KABUPATEN SUMBA TENGAH	531701	KATIKU TANA	5317012003	KABELA WUNTU	0,5407	2023
12.114	53	NUSA TENGGARA TIMUR	5321	KABUPATEN MALAKA	532102	MALAKA BARAT	5321022015	RAIMATAUS	0,5407	2023
12.115	61	KALIMANTAN BARAT	6110	KABUPATEN MELAWI	611006	TANAH PINOH	6110062022	KERANJIK	0,5407	2023
12.116	74	SULAWESI TENGGARA	7410	KABUPATEN BUTON UTARA	741001	KULISUSU	7410012021	LANTAGI	0,5407	2023
12.117	74	SULAWESI TENGGARA	7411	KABUPATEN KOLAKA TIMUR	741110	AERE	7411102002	PEKOREA	0,5407	2023
12.118	81	MALUKU	8102	KABUPATEN MALUKU TENGGARA	810205	KEI BESAR UTARA TIMUR	8102052025	OHOIWRIN	0,5407	2023
12.119	81	MALUKU	8102	KABUPATEN MALUKU TENGGARA	810213	KEI KECIL TIMUR	8102132018	MARFUN	0,5407	2023
12.120	81	MALUKU	8109	KABUPATEN BURU SELATAN	810901	NAMROLE	8109012010	WALI	0,5407	2023
12.121	82	MALUKU UTARA	8202	KABUPATEN HALMAHERA TENGAH	820204	WEDA UTARA	8202042002	SAGEA	0,5407	2023
12.122	82	MALUKU UTARA	8202	KABUPATEN HALMAHERA TENGAH	820204	WEDA UTARA	8202042008	KIYA	0,5407	2023
12.123	91	PAPUA	9103	KABUPATEN JAYAPURA	910315	YAPSI	9103152001	TABBEBAN	0,5407	2023
12.124	92	PAPUA BARAT	9201	KABUPATEN SORONG	920107	AIMAS	9201072028	MAIBO	0,5407	2023
12.125	35	JAWA TIMUR	3522	KABUPATEN BOJONEGORO	352218	PURWOSARI	3522182004	KALIOMBO	0,5407	2023
12.126	35	JAWA TIMUR	3529	KABUPATEN SUMENEP	352912	AMBUNTEN	3529122006	TAMBAAGUNG ARES	0,5407	2023
12.127	35	JAWA TIMUR	3529	KABUPATEN SUMENEP	352912	AMBUNTEN	3529122012	CAMPOR TIMUR	0,5407	2023
12.128	92	PAPUA BARAT	9201	SORONG	920107	KLASAFET	9201072001	MALADUK	0,5406	2023
12.129	92	PAPUA BARAT	9202	MANOKWARI	920202	PRAFI	9202042010	SOMI	0,5406	2023
12.130	11	ACEH	1105	KABUPATEN ACEH BARAT	110512	PANTON REU	1105122017	BABAH KRUENG MANGGIE	0,5406	2023
12.131	11	ACEH	1106	KABUPATEN ACEH BESAR	110616	KOTA COT GLIE	1106162021	MAHENG	0,5406	2023
12.132	11	ACEH	1107	KABUPATEN PIDIE	110714	PADANG TIJI	1107142063	MEURIYA TANJONG	0,5406	2023
12.133	11	ACEH	1107	KABUPATEN PIDIE	110715	PEUKAN BARO	1107152027	BALEE PINEUNG	0,5406	2023
12.134	11	ACEH	1108	KABUPATEN ACEH UTARA	110813	TANAH PASIR	1108132015	ME MERBO	0,5406	2023
12.135	11	ACEH	1111	KABUPATEN BIREUEN	111106	MAKMUR	1111062012	MONA ARA	0,5406	2023
12.136	11	ACEH	1111	KABUPATEN BIREUEN	111111	SIMPANG MAMPLAM	1111112034	ULEE KAREUNG	0,5406	2023
12.137	11	ACEH	1118	KABUPATEN PIDIE JAYA	111804	BANDAR DUA	1118042025	ADAN	0,5406	2023
12.138	18	LAMPUNG	1805	KABUPATEN TULANG BAWANG	180525	DENTE TELADAS	1805252012	SUNGAI BURUNG	0,5406	2023
12.139	32	JAWA BARAT	3205	KABUPATEN GARUT	320525	CIHURIP	3205252002	CISANGKAL	0,5406	2023
12.140	63	KALIMANTAN SELATAN	6304	KABUPATEN BARITO KUALA	630411	KURIPAN	6304112006	KURIPAN	0,5406	2023
12.141	64	KALIMANTAN TIMUR	6401	KABUPATEN PASER	640108	LONG KALI	6401082019	PETIKU	0,5406	2023
12.142	74	SULAWESI TENGGARA	7402	KABUPATEN KONAWE	740224	ANGGABERI	7402242008	WUNDUONGOHI	0,5406	2023
12.143	82	MALUKU UTARA	8204	KABUPATEN HALMAHERA SELATAN	820430	OBI UTARA	8204302001	CAP	0,5406	2023
12.144	91	PAPUA	9104	KABUPATEN NABIRE	910410	SIRIWO	9104102001	UNIPA	0,5406	2023
12.145	92	PAPUA BARAT	9203	KABUPATEN FAK FAK	920309	TELUK PATIPI	9203092003	TETAR	0,5406	2023
12.146	11	ACEH	1111	KABUPATEN BIREUEN	111102	JEUNIEB	1111022028	TUFAH	0,5405	2023
12.147	11	ACEH	1118	KABUPATEN PIDIE JAYA	111804	BANDAR DUA	1118042026	MEUGIT KAYEE PANYANG	0,5405	2023
12.148	13	SUMATERA BARAT	1301	KABUPATEN PESISIR SELATAN	130106	BAYANG	1301062009	API-API PASAR BARU	0,5405	2023
12.149	14	RIAU	1405	KABUPATEN PELALAWAN	140509	TELUK MERANTI	1405092009	SEGAMAI	0,5405	2023
12.150	15	JAMBI	1508	KABUPATEN BUNGO	150807	LIMBUR LUBUK MENGGUANG	1508072008	BARU LUK MENGGUANG	0,5405	2023
12.151	32	JAWA BARAT	3210	KABUPATEN MAJALENGKA	321017	SUMBERJAYA	3210172014	PANCAKJUJI	0,5405	2023
12.152	53	NUSA TENGGARA TIMUR	5319	KABUPATEN MANGGARAI TIMUR	531901	BORONG	5319012009	RANA MASAK	0,5405	2023



NO	KODE PROVINSI	NAMA PROVINSI	KODE KABUPATEN	NAMA KABUPATEN	KODE KECAMATAN	NAMA KECAMATAN	KODE DESA	NAMA DESA	IDM	TAHUN PRIORITAS TERTINGGAL
12.153	61	KALIMANTAN BARAT	6110	KABUPATEN MELAWI	611007	SOKAN	6110072016	MUARA TANJUNG	0,5405	2023
12.154	65	KALIMANTAN UTARA	6503	KABUPATEN NUNUKAN	650305	KRAYAN	6503052039	LONG NAWAN	0,5405	2023
12.155	71	SULAWESI UTARA	7101	KABUPATEN BOLAANG MONGONDOW	710113	BOLAANG	7101132015	LANGAGON SATU	0,5405	2023
12.156	72	SULAWESI TENGAH	7207	KABUPATEN BANGGAI KEPULAUAN	720707	BUKO	7207072009	BATANGONO	0,5405	2023
12.157	74	SULAWESI TENGGARA	7405	KABUPATEN KONAWE SELATAN	740515	MOWILA	7405152020	WONUJA MONAPA	0,5405	2023
12.158	74	SULAWESI TENGGARA	7408	KABUPATEN KOLAKA UTARA	740803	BATU PUTIH	7408032004	LELEWAWO	0,5405	2023
12.159	82	MALUKU UTARA	8202	KABUPATEN HALMAHERA TENGAH	820208	PATANI BARAT	8202082003	BOBANE INDAH	0,5405	2023
12.160	82	MALUKU UTARA	8208	KABUPATEN PULAU TALIABU	820802	TALIABU BARAT LAUT	8208022003	BERINGIN JAYA	0,5405	2023
12.161	33	JAWA TENGAH	3322	KABUPATEN SEMARANG	332212	BRINGIN	3322122008	KALIKURMO	0,5405	2023
12.162	35	JAWA TIMUR	3527	KABUPATEN SAMPANG	352712	KETAPANG	3527122007	BIRA BARAT	0,5405	2023
12.163	91	PAPUA	9108	PANIAI	910801	PANIAI TIMUR	9108012070	AMOUIGIBUTU	0,5405	2023
12.164	91	PAPUA	9108	PANIAI	910801	PANIAI TIMUR	9108012024	KOPO	0,5405	2023
12.165	91	PAPUA	9108	PANIAI	910801	PANIAI TIMUR	9108012016	PAPATO	0,5405	2023
12.166	12	SUMATERA UTARA	1221	KABUPATEN PADANG LAWAS	122101	SOSOPAN	1221012006	SIUNDOL DOLOK	0,5403	2023
12.167	16	SUMATERA SELATAN	1606	KABUPATEN MUSI BANYUASIN	160613	LAWANG WETAN	1606132015	PANDAN DULANG	0,5403	2023
12.168	18	LAMPUNG	1803	KABUPATEN LAMPUNG UTARA	180311	ABUNG TENGAH	1803112005	SRI BANDUNG	0,5403	2023
12.169	18	LAMPUNG	1803	KABUPATEN LAMPUNG UTARA	180311	ABUNG TENGAH	1803112018	PEKURUN UTARA	0,5403	2023
12.170	53	NUSA TENGGARA TIMUR	5308	KABUPATEN ENDE	530809	WOLOJITA	5308092002	TENDA	0,5403	2023
12.171	53	NUSA TENGGARA TIMUR	5314	KABUPATEN ROTE NDAO	531402	ROTE BARAT LAUT	5314022015	OEBELA	0,5403	2023
12.172	53	NUSA TENGGARA TIMUR	5318	KABUPATEN SUMBA BARAT DAYA	531806	KODI BANGEDO	5318062016	TANA METE	0,5403	2023
12.173	53	NUSA TENGGARA TIMUR	5321	KABUPATEN MALAKA	532106	IO KUFU	5321062001	BIAU	0,5403	2023
12.174	61	KALIMANTAN BARAT	6104	KABUPATEN KETAPANG	610403	MANIS MATA	6104032012	BATU SEDAU	0,5403	2023
12.175	71	SULAWESI UTARA	7103	KABUPATEN KEPULAUAN SANGIHE	710310	MANGANITU SELATAN	7103102013	LAPANGO I	0,5403	2023
12.176	76	SULAWESI BARAT	7602	KABUPATEN MAMUJU	760204	KALUMPANG	7602042016	BATU MAKKADA	0,5403	2023
12.177	81	MALUKU	8105	KABUPATEN SERAM BAGIAN TIMUR	810513	KIAN DARAT	8105132006	KILGA KILWOUW	0,5403	2023
12.178	81	MALUKU	8106	KABUPATEN SERAM BAGIAN BARAT	810610	TANIWEL TIMUR	8106102012	WARALAIN	0,5403	2023
12.179	11	ACEH	1108	KABUPATEN ACEH UTARA	110809	SEUNUDDON	1108092022	LHOK PUUK	0,5403	2023
12.180	62	KALIMANTAN TENGAH	6202	KABUPATEN KOTAWARINGIN TIMUR	620209	PULAU HANAUT	6202092006	RAWA SARI	0,5403	2023
12.181	11	ACEH	1108	KABUPATEN ACEH UTARA	110805	MATANGKULI	1108052070	DAYAH BARO	0,5402	2023
12.182	14	RIAU	1409	KABUPATEN KUANTAN SINGINGI	140915	PUCUK RANTAU	1409152004	PANGKALAN	0,5402	2023
12.183	16	SUMATERA SELATAN	1608	KABUPATEN OGAN KOMERING ULU TIMUR	160813	MADANG SUKU III	1608132001	BANDING AGUNG	0,5402	2023
12.184	16	SUMATERA SELATAN	1608	KABUPATEN OGAN KOMERING ULU TIMUR	160813	MADANG SUKU III	1608132002	NIKAN	0,5402	2023
12.185	16	SUMATERA SELATAN	1612	KABUPATEN PENUKAL ABAB LEMATAN	161203	PENUKAL	1612032012	PURUN TIMUR	0,5402	2023
12.186	17	BENGKULU	1703	KABUPATEN BENGKULU UTARA	170311	BATIK NAU	1703112010	ULAK TANDING	0,5402	2023
12.187	36	BANTEN	3604	KABUPATEN SERANG	360413	TIRTAYASA	3604132004	PONTANG LEGON	0,5402	2023
12.188	53	NUSA TENGGARA TIMUR	5312	KABUPATEN SUMBA BARAT	531210	LOLI	5312102009	TEMA TANA	0,5402	2023
12.189	73	SULAWESI SELATAN	7302	KABUPATEN BULUKUMBA	730206	KAJANG	7302062009	BATU NILAMUNG	0,5402	2023
12.190	74	SULAWESI TENGGARA	7402	KABUPATEN KONAWE	740203	WAWOTOB	7402032025	KARANDU	0,5402	2023
12.191	74	SULAWESI TENGGARA	7412	KABUPATEN KONAWE KEPULAUAN	741202	WAWONII UTARA	7412022020	TEPOLAWA	0,5402	2023
12.192	11	ACEH	1102	KABUPATEN ACEH TENGGARA	110207	DARUL HASANAH	1102072027	BUNTUL KENDAWI	0,5401	2023
12.193	11	ACEH	1109	KABUPATEN SIMEULUE	110903	TEUPAH BARAT	1109032014	LEUBANG HULU	0,5401	2023
12.194	12	SUMATERA UTARA	1203	KABUPATEN TAPANULI SELATAN	120304	SIPIROK	1203042054	PANAUNGAN	0,5401	2023
12.195	12	SUMATERA UTARA	1219	KABUPATEN BATU BARA	121904	LIMA PULUH	1219042010	LUBUK CUIK	0,5401	2023
12.196	16	SUMATERA SELATAN	1604	KABUPATEN LAHAT	160426	MERAPI SELATAN	1604262006	TALANG AKAR	0,5401	2023
12.197	72	SULAWESI TENGAH	7212	KABUPATEN MOROWALI UTARA	721201	PETASIA	7212012010	KOROMATANTU	0,5401	2023
12.198	73	SULAWESI SELATAN	7324	KABUPATEN LUWU TIMUR	732406	WOTU	7324062013	RINJANI	0,5401	2023
12.199	11	ACEH	1105	KABUPATEN ACEH BARAT	110503	SUNGAI MAS	1105032015	GLENG	0,5400	2023
12.200	11	ACEH	1108	KABUPATEN ACEH UTARA	110809	SEUNUDDON	1108092031	MATANG ANOE	0,5400	2023
12.201	11	ACEH	1111	KABUPATEN BIREUEN	111111	SIMPANG MAMPLAM	1111112020	IE RHOB BABAH LUENG	0,5400	2023
12.202	11	ACEH	1113	KABUPATEN GAYO LUES	111309	BLANGJERANGO	1113092007	TINGKEM	0,5400	2023
12.203	12	SUMATERA UTARA	1221	KABUPATEN PADANG LAWAS	122102	BARUMUN TENGAH	1221022018	BARA BATU	0,5400	2023
12.204	14	RIAU	1410	KABUPATEN KEPULAUAN MERANTI	141003	RANGSANG	1410032012	TELUK SAMAK	0,5400	2023
12.205	16	SUMATERA SELATAN	1606	KABUPATEN MUSI BANYUASIN	160605	SANGA DESA	1606052008	NGULAK III	0,5400	2023
12.206	16	SUMATERA SELATAN	1610	KABUPATEN OGAN ILIR	161013	KANDIS	1610132002	TANJUNG ALAI	0,5400	2023
12.207	53	NUSA TENGGARA TIMUR	5302	KABUPATEN TIMOR TENGAH SELATAN	530230	MOLLO TENGAH	5302302004	OEL'EKAM	0,5400	2023
12.208	53	NUSA TENGGARA TIMUR	5317	KABUPATEN SUMBA TENGAH	531702	UMBU RATU NGGAY BARAT	5317022001	WANGGA WAIYENGU	0,5400	2023



NO	KODE PROVINSI	NAMA PROVINSI	KODE KABUPATEN	NAMA KABUPATEN	KODE KECAMATAN	NAMA KECAMATAN	KODE DESA	NAMA DESA	IDM	TAHUN PRIORITAS TERTINGGAL
12.209	61	KALIMANTAN BARAT	6102	KABUPATEN MEMPAWAH	610217	SADANIANG	6102172006	SUAK BARANGAN	0,5400	2023
12.210	62	KALIMANTAN TENGAH	6203	KABUPATEN KAPUAS	620311	KAPUAS TENGAH	6203112007	MARAPIT	0,5400	2023
12.211	65	KALIMANTAN UTARA	6503	KABUPATEN NUNUKAN	650306	SEBUKU	6503062008	SUJAU	0,5400	2023
12.212	74	SULAWESI TENGGARA	7405	KABUPATEN KONAWE SELATAN	740524	SABULAKOA	7405242003	TENGGABO	0,5400	2023
12.213	81	MALUKU	8105	KABUPATEN SERAM BAGIAN TIMUR	810504	PULAU GOROM	8105042048	AREWANG	0,5400	2023
12.214	15	JAMBI	1507	TANJUNG JABUNG TIMUR	151507	MENDAHARA ULU	1507092005	SINAR WAJO	0,5400	2023
12.215	92	PAPUA BARAT	9210	MAYBRAT	929210	AITINYO	9210062009	SIRA AYA	0,5400	2023
12.216	92	PAPUA BARAT	9210	MAYBRAT	929210	AITINYO TENGAH	9210222001	YAKSORO	0,5400	2023
12.217	92	PAPUA BARAT	9210	MAYBRAT	929210	AYAMARU SELATAN	9210152003	KOMA KOMA	0,5400	2023
12.218	11	ACEH	1110	KABUPATEN ACEH SINGKIL	111012	SURO MAKMUR	1110122008	KERAS	0,5399	2023
12.219	11	ACEH	1114	KABUPATEN ACEH JAYA	111404	SAMPOINIET	1114042014	RANTO SABON	0,5399	2023
12.220	11	ACEH	1115	KABUPATEN NAGAN RAYA	111502	SEJUNAGAN	1115022014	KUTA KUMBANG	0,5399	2023
12.221	14	RIAU	1402	KABUPATEN INDRAGIRI HULU	140210	KUALA CENAKU	1402102010	PULAU JUMAT	0,5399	2023
12.222	14	RIAU	1410	KABUPATEN KEPULAUAN MERANTI	141009	RANGSANG PESISIR	1410092006	TENGAYUN RAYA	0,5399	2023
12.223	15	JAMBI	1503	KABUPATEN SAROLANGUN	150308	BATHIN VIII	1503082009	TANJUNGAGAK	0,5399	2023
12.224	36	BANTEN	3604	KABUPATEN SERANG	360429	PADARINCANG	3604292009	KRAMATLABAN	0,5399	2023
12.225	53	NUSA TENGGARA TIMUR	5311	KABUPATEN SUMBA TIMUR	531110	PAHUNGA LODU	5311102002	KURUWAKI	0,5399	2023
12.226	61	KALIMANTAN BARAT	6105	KABUPATEN SINTANG	610508	KAYAN HILIR	6105082038	KEMPAS RAYA	0,5399	2023
12.227	61	KALIMANTAN BARAT	6107	KABUPATEN BENGKAYANG	610705	SELUAS	6107052002	BENGKAWAN	0,5399	2023
12.228	61	KALIMANTAN BARAT	6107	KABUPATEN BENGKAYANG	610709	TERIAK	6107092007	AMPAR BENTENG	0,5399	2023
12.229	61	KALIMANTAN BARAT	6108	KABUPATEN LANDAK	610812	BANYUKE HULU	6108122003	KAMPET	0,5399	2023
12.230	71	SULAWESI UTARA	7103	KABUPATEN KEPULAUAN SANGIHE	710319	TABUKAN SELATAN TENGAH	7103192004	BEENG	0,5399	2023
12.231	73	SULAWESI SELATAN	7318	KABUPATEN TANA TORAJA	731802	BITTUANG	7318022007	TIROAN	0,5399	2023
12.232	76	SULAWESI BARAT	7603	KABUPATEN MAMASA	760311	BAMBANG	7603112015	MINANGA	0,5399	2023
12.233	81	MALUKU	8104	KABUPATEN BURU	810406	WAPLAU	8104062005	NAMSINA	0,5399	2023
12.234	81	MALUKU	8107	KABUPATEN KEPULAUAN ARU	810704	ARU UTARA	8107042010	JERWATU	0,5399	2023
12.235	92	PAPUA BARAT	9206	KABUPATEN TELUK BINTUNI	920612	TUHIBA	9206122004	SIBENA RAYA	0,5399	2023
12.236	92	PAPUA BARAT	9202	MANOKWARI	929202	SIDEY	9202212001	KAIRONI	0,5398	2023
12.237	92	PAPUA BARAT	9202	MANOKWARI	929202	SIDEY	9202212011	MANGGUPI	0,5398	2023
12.238	92	PAPUA BARAT	9202	MANOKWARI	929202	SIDEY	9202212005	SARAY	0,5398	2023
12.239	92	PAPUA BARAT	9202	MANOKWARI	929202	SIDEY	9202212009	WARIKI	0,5398	2023
12.240	92	PAPUA BARAT	9209	TAMBRAUW	929209	MIYAH SELATAN	9209162003	AYAMANE	0,5398	2023
12.241	92	PAPUA BARAT	9209	TAMBRAUW	929209	MIYAH SELATAN	9209162001	MAWOR	0,5398	2023
12.242	92	PAPUA BARAT	9209	TAMBRAUW	929209	MIYAH SELATAN	9209162004	WHISMER	0,5398	2023
12.243	16	SUMATERA SELATAN	1608	KABUPATEN OGAN KOMERING ULU TIMUR	160814	SEMENDAWAI BARAT	1608142005	MENANGA TENGAH	0,5398	2023
12.244	61	KALIMANTAN BARAT	6110	KABUPATEN MELAWI	611010	BELIMBING HULU	6110102004	NANGA RAYA	0,5398	2023
12.245	74	SULAWESI TENGGARA	7409	KABUPATEN KONAWE UTARA	740902	WIWIRANO	7409022024	PADALERE UTAMA	0,5398	2023
12.246	32	JAWA BARAT	3214	KABUPATEN PURWAKARTA	321406	DARANGDAN	3214062012	SIRNAMANAH	0,5397	2023
12.247	53	NUSA TENGGARA TIMUR	5303	KABUPATEN TIMOR TENGAH UTARA	530313	MUTIS	5303132001	TASINIFU	0,5397	2023
12.248	53	NUSA TENGGARA TIMUR	5303	KABUPATEN TIMOR TENGAH UTARA	530315	BIKOMI TENGAH	5303152006	OENINO	0,5397	2023
12.249	61	KALIMANTAN BARAT	6110	KABUPATEN MELAWI	611011	TANAH PINOH BARAT	6110112001	ULAK MUID	0,5397	2023
12.250	71	SULAWESI UTARA	7103	KABUPATEN KEPULAUAN SANGIHE	710320	TABUKAN SELATAN TENGGARA	7103202001	PINTARENG	0,5397	2023
12.251	12	SUMATERA UTARA	1220	KABUPATEN PADANG LAWAS UTARA	122008	SIMANGAMBAT	1220082016	TANJUNG MARIA	0,5397	2023
12.252	15	JAMBI	1503	KABUPATEN SAROLANGUN	150306	MANDIANGIN	1503062025	JERNANG BARU	0,5397	2023
12.253	18	LAMPUNG	1807	KABUPATEN LAMPUNG TIMUR	180720	WAWAY KARYA	1807202007	MARGA BATIN	0,5397	2023
12.254	53	NUSA TENGGARA TIMUR	5302	KABUPATEN TIMOR TENGAH SELATAN	530220	KOT OLIN	5302202001	KOT'OLIN	0,5397	2023
12.255	53	NUSA TENGGARA TIMUR	5316	KABUPATEN NAGEKEO	531604	MAUPONGGO	5316042016	KOTAGANA	0,5397	2023
12.256	53	NUSA TENGGARA TIMUR	5318	KABUPATEN SUMBA BARAT DAYA	531805	WEWEWA SELATAN	5318052008	BONDO UKKA	0,5397	2023
12.257	61	KALIMANTAN BARAT	6105	KABUPATEN SINTANG	610508	KAYAN HILIR	6105082041	BATU NETAK	0,5397	2023
12.258	61	KALIMANTAN BARAT	6110	KABUPATEN MELAWI	611009	PINOH SELATAN	6110092010	BAYUR RAYA	0,5397	2023
12.259	61	KALIMANTAN BARAT	6110	KABUPATEN MELAWI	611011	TANAH PINOH BARAT	6110112003	DURIAN JAYA	0,5397	2023
12.260	61	KALIMANTAN BARAT	6112	KABUPATEN KUBU RAYA	611204	TERENTANG	6112042006	BETUAH	0,5397	2023
12.261	63	KALIMANTAN SELATAN	6310	KABUPATEN TANAH BUMBU	631002	KUSAN HILIR	6310022016	PULAU TANJUNG	0,5397	2023
12.262	72	SULAWESI TENGAH	7212	KABUPATEN MOROWALI UTARA	721205	MORI ATAS	7212052003	TAENDE	0,5397	2023
12.263	76	SULAWESI BARAT	7603	KABUPATEN MAMASA	760312	BALLA	7603122002	BALLA BARAT	0,5397	2023
12.264	82	MALUKU UTARA	8203	KABUPATEN HALMAHERA UTARA	820308	MALIFUT	8203082026	WANGEOTEK	0,5397	2023



NO	KODE PROVINSI	NAMA PROVINSI	KODE KABUPATEN	NAMA KABUPATEN	KODE KECAMATAN	NAMA KECAMATAN	KODE DESA	NAMA DESA	IDM	TAHUN PRIORITAS TERTINGGAL
12.265	62	KALIMANTAN TENGAH	6212	MURUNG RAYA	626212	LAUNG TUHUP	6212032004	MUARA LAUNG II	0.5397	2023
12.266	53	NUSA TENGGARA TIMUR	5312	SUMBA BARAT	535312	KOTA WAIKABUBAK	5312152011	LAPALE	0.5395	2023
12.267	11	ACEH	1105	KABUPATEN ACEH BARAT	110504	WOYLA	1105042015	GUNONG RAMBONG	0.5395	2023
12.268	11	ACEH	1111	KABUPATEN BIREUEN	111110	JANGKA	1111102035	BUGAK KRUENG MATEE	0.5395	2023
12.269	11	ACEH	1111	KABUPATEN BIREUEN	111112	PEULIMBANG	1111122015	JAMBO DALAM	0.5395	2023
12.270	11	ACEH	1115	KABUPATEN NAGAN RAYA	111505	DARUL MAKMUR	1115052046	LADANG BARO	0.5395	2023
12.271	11	ACEH	1118	KABUPATEN PIDIE JAYA	111808	TRIENGGADENG	1118082025	KUTA PANGWA	0.5395	2023
12.272	12	SUMATERA UTARA	1202	KABUPATEN TAPANULI UTARA	120208	PURBA TUA	1202082002	SIBULAN BULAN	0.5395	2023
12.273	14	RIAU	1409	KABUPATEN KUANTAN SINGINGI	140909	PANGEAN	1409092003	PULAUKUMPAI	0.5395	2023
12.274	16	SUMATERA SELATAN	1604	KABUPATEN LAHAT	160412	PAJAR BULAN	1604122030	TALANG TANGSI	0.5395	2023
12.275	16	SUMATERA SELATAN	1609	KABUPATEN OGAN KOMERING ULU SELATAN	160902	PULAU BERINGIN	1609022021	KEMU ULU	0.5395	2023
12.276	17	BENGKULU	1708	KABUPATEN KEPAHANG	170801	BERMANI ILIR	1708012028	LANGGAR JAYA	0.5395	2023
12.277	36	BANTEN	3601	KABUPATEN PANDEGLANG	360111	PICUNG	3601112008	KADUBERA	0.5395	2023
12.278	52	NUSA TENGGARA BARAT	5204	KABUPATEN SUMBAWA	520413	PLAMPANG	5204132010	UPT PERODE SP III	0.5395	2023
12.279	53	NUSA TENGGARA TIMUR	5309	KABUPATEN NGADA	530920	INERIE	5309202001	PAUPAGA	0.5395	2023
12.280	53	NUSA TENGGARA TIMUR	5311	KABUPATEN SUMBA TIMUR	531108	UMALULU	5311082009	WATUPUDA	0.5395	2023
12.281	53	NUSA TENGGARA TIMUR	5313	KABUPATEN LEMBATA	531305	NUBATUKAN	5313052019	BOUR	0.5395	2023
12.282	53	NUSA TENGGARA TIMUR	5317	KABUPATEN SUMBA TENGAH	531702	UMBU RATU NGGAY BARAT	5317022003	PONDOK	0.5395	2023
12.283	53	NUSA TENGGARA TIMUR	5320	KABUPATEN SABU RAIJUA	532001	SABU BARAT	5320012010	RAEMUDE	0.5395	2023
12.284	61	KALIMANTAN BARAT	6106	KABUPATEN KAPUAS HULU	610601	PUTUSSIBAU UTARA	6106012014	TANJUNG BERUANG	0.5395	2023
12.285	63	KALIMANTAN SELATAN	6304	KABUPATEN BARITO KUALA	630412	TABUKAN	6304122009	KARYA MAKMUR	0.5395	2023
12.286	63	KALIMANTAN SELATAN	6311	KABUPATEN BALANGAN	631105	LAMPIHONG	6311052002	PANAITAN	0.5395	2023
12.287	64	KALIMANTAN TIMUR	6407	KABUPATEN KUTAI BARAT	640705	LONG IRAM	6407052021	KELIAN LUAR	0.5395	2023
12.288	73	SULAWESI SELATAN	7316	KABUPATEN ENREKANG	731601	MAIWA	7316012003	TUNCUNG	0.5395	2023
12.289	74	SULAWESI TENGGARA	7414	KABUPATEN BUTON TENGAH	741401	LAKUDO	7414012001	METERE	0.5395	2023
12.290	75	GORONTALO	7503	KABUPATEN BONE BOLANGO	750311	SUWAWA TIMUR	7503112008	PANGGULO	0.5395	2023
12.291	81	MALUKU	8107	KABUPATEN KEPULAUAN ARU	810705	ARU UTARA TIMUR BATULEY	8107052002	BENJURING	0.5395	2023
12.292	82	MALUKU UTARA	8203	KABUPATEN HALMAHERA UTARA	820321	KAO BARAT	8203212010	TUGUIS	0.5395	2023
12.293	82	MALUKU UTARA	8204	KABUPATEN HALMAHERA SELATAN	820402	KAYOA	8204022020	GUNANGE	0.5395	2023
12.294	91	PAPUA	9109	KABUPATEN MIMIKA	910908	MIMIKA TENGAH	9109082002	TIWAKA	0.5395	2023
12.295	33	JAWA TENGAH	3326	KABUPATEN PEKALONGAN	332615	TIRTO	3326152013	TEGALDOWO	0.5395	2023
12.296	91	PAPUA	9115	WAROPEN	911511	WAROPEN BAWAH	9115112020	SARAFAMBAI	0.5395	2023
12.297	11	ACEH	1101	KABUPATEN ACEH SELATAN	110117	KOTA BAHAGIA	1101172006	UJONG GUNONG CUT	0.5394	2023
12.298	11	ACEH	1105	KABUPATEN ACEH BARAT	110502	KAWAY XVI	1105022009	MEUNASAH ARA	0.5394	2023
12.299	11	ACEH	1108	KABUPATEN ACEH UTARA	110809	SEUNUDDON	1108092009	COT KAFIRATON	0.5394	2023
12.300	11	ACEH	1111	KABUPATEN BIREUEN	111116	PEUSANGAN SELATAN	1111162013	LUENG BARO	0.5394	2023
12.301	12	SUMATERA UTARA	1204	KABUPATEN NIAS	120435	SOGAE'ADU	1204352002	HILIBADALU	0.5394	2023
12.302	12	SUMATERA UTARA	1213	KABUPATEN MANDAILING NATAL	121307	BUKIT MALINTANG	1213072008	PASAR BARU MALINTANG	0.5394	2023
12.303	12	SUMATERA UTARA	1214	KABUPATEN NIAS SELATAN	121433	ONOLALU	1214332007	HILIALITO SAJA	0.5394	2023
12.304	12	SUMATERA UTARA	1221	KABUPATEN PADANG LAWAS	122105	HUTA RAJA TINGGI	1221052012	PANYABUNGAN	0.5394	2023
12.305	14	RIAU	1402	KABUPATEN INDRAGIRI HULU	140204	PASIR PENYU	1402042006	PETALONGAN	0.5394	2023
12.306	14	RIAU	1404	KABUPATEN INDRAGIRI HILIR	140415	PELANGIRAN	1404152013	BAGAN JAYA	0.5394	2023
12.307	14	RIAU	1409	KABUPATEN KUANTAN SINGINGI	140909	PANGEAN	1409092006	TELUKPAUH	0.5394	2023
12.308	18	LAMPUNG	1803	KABUPATEN LAMPUNG UTARA	180304	TANJUNG RAJA	1803042017	SIDO MULYO	0.5394	2023
12.309	36	BANTEN	3602	KABUPATEN LEBAK	360211	CIMARGA	3602112017	MEKARMULYA	0.5394	2023
12.310	53	NUSA TENGGARA TIMUR	5314	KABUPATEN ROTE NDAO	531405	PANTAI BARU	5314052004	SONIMANU	0.5394	2023
12.311	53	NUSA TENGGARA TIMUR	5314	KABUPATEN ROTE NDAO	531405	PANTAI BARU	5314052012	LEKONA	0.5394	2023
12.312	53	NUSA TENGGARA TIMUR	5318	KABUPATEN SUMBA BARAT DAYA	531802	WEWEWA UTARA	5318022004	MATA LOKO	0.5394	2023
12.313	62	KALIMANTAN TENGAH	6205	KABUPATEN BARITO UTARA	620504	TEWEH TIMUR	6205042005	BENANGIN II	0.5394	2023
12.314	63	KALIMANTAN SELATAN	6311	KABUPATEN BALANGAN	631101	JUAI	6311012014	MIHU	0.5394	2023
12.315	72	SULAWESI TENGAH	7212	KABUPATEN MOROWALI UTARA	721206	MORI UTARA	7212062003	TAMONJENGI	0.5394	2023
12.316	73	SULAWESI SELATAN	7318	KABUPATEN TANA TORAJA	731803	BONGGAKARADENG	7318032002	BUAKAYU	0.5394	2023
12.317	74	SULAWESI TENGGARA	7402	KABUPATEN KONAWA	740239	MOROSI	7402392001	MENDIKONU	0.5394	2023
12.318	81	MALUKU	8109	KABUPATEN BURU SELATAN	810905	LEKSULA	8109052005	ERWIRI	0.5394	2023
12.319	53	NUSA TENGGARA TIMUR	5319	MANGGARAI TIMUR	535319	ELAR	5319052029	WAE LOKOM	0.5394	2023
12.320	12	SUMATERA UTARA	1202	KABUPATEN TAPANULI UTARA	120213	PANGARIBUAN	1202132004	PARRATUSAN	0.5393	2023



NO	KODE PROVINSI	NAMA PROVINSI	KODE KABUPATEN	NAMA KABUPATEN	KODE KECAMATAN	NAMA KECAMATAN	KODE DESA	NAMA DESA	IDM	TAHUN PRIORITAS TERTINGGAL
12.321	12	SUMATERA UTARA	1213	KABUPATEN MANDAILING NATAL	121311	ULU PUNGKUT	1213112011	SIMPANG DUHU LOMBANG	0.5393	2023
12.322	53	NUSA TENGGARA TIMUR	5311	KABUPATEN SUMBA TIMUR	531115	MATAWAI LA PAWU	5311152006	KATIKU LUKU	0.5393	2023
12.323	63	KALIMANTAN SELATAN	6309	KABUPATEN TABALONG	630903	TANTA	6309032001	MURUNG BARU	0.5393	2023
12.324	72	SULAWESI TENGAH	7201	KABUPATEN BANGGAI	720119	BALANTAK UTARA	7201192002	KUNTANG	0.5393	2023
12.325	62	KALIMANTAN TENGAH	6212	MURUNG RAYA	626212	LAUNG TUHUP	6212032037	BATU KARANG	0.5392	2023
12.326	11	ACEH	1105	KABUPATEN ACEH BARAT	110504	WOYLA	1105042031	SEUMANTOK	0.5392	2023
12.327	11	ACEH	1106	KABUPATEN ACEH BESAR	110613	PULO ACEH	1106132016	ALUE REUYEUENG	0.5392	2023
12.328	11	ACEH	1108	KABUPATEN ACEH UTARA	110815	SAWANG	1108152028	JURONG	0.5392	2023
12.329	11	ACEH	1108	KABUPATEN ACEH UTARA	110820	PAYA BAKONG	1108202009	BUKET PIDIE	0.5392	2023
12.330	12	SUMATERA UTARA	1209	KABUPATEN ASAHAN	120925	SEI KEPAYANG TIMUR	1209252003	SEI TEMPURUNG	0.5392	2023
12.331	12	SUMATERA UTARA	1216	KABUPATEN HUMBANG HASUNDUTAN	121609	PAKKAT	1216092002	PURBA BARINGIN	0.5392	2023
12.332	21	KEPULAUAN RIAU	2104	KABUPATEN LINGGA	210403	SENAYANG	2104032003	PASIR PANJANG	0.5392	2023
12.333	53	NUSA TENGGARA TIMUR	5307	KABUPATEN SIKKA	530718	HEWOKLOANG	5307182002	WOLOMAPA	0.5392	2023
12.334	53	NUSA TENGGARA TIMUR	5308	KABUPATEN ENDE	530802	PULAU ENDE	5308022001	AEJETI	0.5392	2023
12.335	53	NUSA TENGGARA TIMUR	5309	KABUPATEN NGADA	530914	RIUNG BARAT	5309142002	LANAMAI	0.5392	2023
12.336	64	KALIMANTAN TIMUR	6408	KABUPATEN KUTAI TIMUR	640811	SANDARAN	6408112004	MARUKANGAN	0.5392	2023
12.337	65	KALIMANTAN UTARA	6503	KABUPATEN NUNUKAN	650319	KRAYAN BARAT	6503192014	LEMBADA	0.5392	2023
12.338	72	SULAWESI TENGAH	7209	KABUPATEN TOJO UNA UNA	720903	WALEA KEPULAUAN	7209032018	KOLAMI	0.5392	2023
12.339	74	SULAWESI TENGGARA	7402	KABUPATEN KONAWE	740211	SOROPIA	7402112015	SAPONDA	0.5392	2023
12.340	74	SULAWESI TENGGARA	7407	KABUPATEN WAKATOBI	740705	WANGI WANGI SELATAN	7407052027	WISATA KOLO	0.5392	2023
12.341	81	MALUKU	8109	KABUPATEN BURU SELATAN	810902	WAESAMA	8109022005	WAELIKUT	0.5392	2023
12.342	11	ACEH	1103	KABUPATEN ACEH TIMUR	110303	IDI RAYEUK	1103032058	SEUNEUBOK TUTONG	0.5392	2023
12.343	11	ACEH	1111	KABUPATEN BIREUEN	111104	JEUMPA	1111042058	ABEUK USONG	0.5392	2023
12.344	12	SUMATERA UTARA	1213	KABUPATEN MANDAILING NATAL	121315	BATAHAN	1213152023	KAMPUNG KAPAS I	0.5392	2023
12.345	14	RIAU	1404	KABUPATEN INDRAGIRI HILIR	140420	SUNGAI BATANG	1404202004	KUALA SUNGAI BATANG	0.5392	2023
12.346	53	NUSA TENGGARA TIMUR	5319	KABUPATEN MANGGARAI TIMUR	531901	BORONG	5319012018	POCO RII	0.5392	2023
12.347	61	KALIMANTAN BARAT	6105	KABUPATEN SINTANG	610509	KAYAN HULU	6105092015	NANGA ORAN	0.5392	2023
12.348	63	KALIMANTAN SELATAN	6308	KABUPATEN HULU SUNGAI UTARA	630802	BABIRIK	6308022011	PARUPUKAN	0.5392	2023
12.349	73	SULAWESI SELATAN	7326	KABUPATEN TORAJA UTARA	732606	SA'DAN	7326062008	SA'DAN ANDULAN	0.5392	2023
12.350	74	SULAWESI TENGGARA	7403	KABUPATEN MUNA	740323	KABANGKA	7403232009	WANSUGI	0.5392	2023
12.351	74	SULAWESI TENGGARA	7415	KABUPATEN BUTON SELATAN	741505	SIOMPU BARAT	7415052003	LALOLE	0.5392	2023
12.352	91	PAPUA	9121	AMBERAMO TENGAH	912121	ILUGWA	9121052001	KALARIN	0.5390	2023
12.353	91	PAPUA	9121	AMBERAMO TENGAH	912121	ILUGWA	9121052002	MELENGGAMA	0.5390	2023
12.354	91	PAPUA	9121	AMBERAMO TENGAH	912121	ILUGWA	9121052004	WIRIMA	0.5390	2023
12.355	62	KALIMANTAN TENGAH	6202	KOTAWARINGIN TIMUR	626202	TUALAN HULU	6202162007	WONOSARI	0.5390	2023
12.356	91	PAPUA	9106	BIAK NUMFOR	910610	SAMOFA	9106122008	ADAINASNENSEN	0.5390	2023
12.357	91	PAPUA	9106	BIAK NUMFOR	910610	SAMOFA	9106122015	KAMORFUAR	0.5390	2023
12.358	91	PAPUA	9106	BIAK NUMFOR	910610	SAMOFA	9106122018	KINMOM	0.5390	2023
12.359	11	ACEH	1107	KABUPATEN PIDIE	110708	KEMBANG TANJONG	1107082035	DEYAH MON ARA	0.5390	2023
12.360	11	ACEH	1107	KABUPATEN PIDIE	110716	PIDIE	1107162064	PULI	0.5390	2023
12.361	11	ACEH	1108	KABUPATEN ACEH UTARA	110819	BAKTIYA BARAT	1108192013	PUCOK ALUE BUKET	0.5390	2023
12.362	11	ACEH	1111	KABUPATEN BIREUEN	111107	GANDAPURA	1111072015	SAMUTI AMAN	0.5390	2023
12.363	11	ACEH	1111	KABUPATEN BIREUEN	111109	JULI	1111092017	PAYA CUT	0.5390	2023
12.364	11	ACEH	1111	KABUPATEN BIREUEN	111112	PEULIMBANG	1111122019	PALOH PUPU	0.5390	2023
12.365	12	SUMATERA UTARA	1201	KABUPATEN TAPANULI TENGAH	120101	BARUS	1201012017	BUNGO TANJUNG	0.5390	2023
12.366	12	SUMATERA UTARA	1202	KABUPATEN TAPANULI UTARA	120214	GAROGA	1202142003	PARSOSORAN	0.5390	2023
12.367	12	SUMATERA UTARA	1212	KABUPATEN TOBA SAMOSIR	121223	BONATUA LUNASI	1212232006	SIBADIHON	0.5390	2023
12.368	12	SUMATERA UTARA	1217	KABUPATEN SAMOSIR	121703	NAINGGOLAN	1217032013	PANANGGANGAN II	0.5390	2023
12.369	14	RIAU	1404	KABUPATEN INDRAGIRI HILIR	140403	KUALA INDRAGIRI	1404032010	TANJUNGMELAYU	0.5390	2023
12.370	16	SUMATERA SELATAN	1604	KABUPATEN LAHAT	160419	KIKIM BARAT	1604192017	MEKAR JAYA	0.5390	2023
12.371	16	SUMATERA SELATAN	1609	KABUPATEN OGAN KOMERING ULU SELATAN	160913	WARKUK RANAU SELATAN	1609132016	WAY WANGI SEMINUNG	0.5390	2023
12.372	36	BANTEN	3601	KABUPATEN PANDEGLANG	360103	CIBALIUNG	3601032016	SORONGAN	0.5390	2023
12.373	53	NUSA TENGGARA TIMUR	5302	KABUPATEN TIMOR TENGAH SELATAN	530209	AMANATUN UTARA	5302092007	SONO	0.5390	2023
12.374	53	NUSA TENGGARA TIMUR	5302	KABUPATEN TIMOR TENGAH SELATAN	530219	KOLBANO	5302192002	NOESIJI	0.5390	2023
12.375	53	NUSA TENGGARA TIMUR	5308	KABUPATEN ENDE	530803	ENDE	5308032018	TINABANI	0.5390	2023
12.376	53	NUSA TENGGARA TIMUR	5310	KABUPATEN MANGGARAI	531013	SATAR MESE BARAT	5310132018	NUCA MOLAS	0.5390	2023

NO	KODE PROVINSI	NAMA PROVINSI	KODE KABUPATEN	NAMA KABUPATEN	KODE KECAMATAN	NAMA KECAMATAN	KODE DESA	NAMA DESA	IDM	TAHUN PRIORITAS TERTINGGAL
12.377	61	KALIMANTAN BARAT	6103	KABUPATEN SANGGAU	610301	KAPUAS	6103012013	KAMBONG	0,5390	2023
12.378	62	KALIMANTAN TENGAH	6203	KABUPATEN KAPUAS	620307	KAPUAS MURUNG	6203072020	BINA SEJAHTERA	0,5390	2023
12.379	63	KALIMANTAN SELATAN	6305	KABUPATEN TAPIN	630506	CANDI LARAS UTARA	6305062008	TELUK HAUR	0,5390	2023
12.380	63	KALIMANTAN SELATAN	6310	KABUPATEN TANAH BUMBU	631001	BATU LICIN	6310012033	DANAUINDAH	0,5390	2023
12.381	71	SULAWESI UTARA	7103	KABUPATEN KEPULAUAN SANGIHE	710325	KEPULAUAN MARORE	7103252002	KAWIO	0,5390	2023
12.382	72	SULAWESI TENGAH	7206	KABUPATEN MOROWALI	720606	BUNGKU SELATAN	7206062004	PULAU DUA	0,5390	2023
12.383	73	SULAWESI SELATAN	7308	KABUPATEN BONE	730809	BAREBBO	7308092017	CEMPANIGGA	0,5390	2023
12.384	73	SULAWESI SELATAN	7326	KABUPATEN TORAJA UTARA	732618	RANTEBUA	7326182001	RANTEBUA	0,5390	2023
12.385	75	GORONTALO	7505	KABUPATEN GORONTALO UTARA	750502	KWANDANG	7505022024	BOTUWOMBATA	0,5390	2023
12.386	76	SULAWESI BARAT	7602	KABUPATEN MAMUJU	760215	BONEHAU	7602152001	BONEHAU	0,5390	2023
12.387	76	SULAWESI BARAT	7606	KABUPATEN MAMUJU TENGAH	760601	TOBADAK	7606012002	SALOBAJA	0,5390	2023
12.388	82	MALUKU UTARA	8201	KABUPATEN HALMAHERA BARAT	820105	JAILOLO SELATAN	8201052024	BANGKIT RAHMAT	0,5390	2023
12.389	82	MALUKU UTARA	8201	KABUPATEN HALMAHERA BARAT	820109	SAHU TIMUR	8201092016	GOAL	0,5390	2023
12.390	82	MALUKU UTARA	8204	KABUPATEN HALMAHERA SELATAN	820412	KAYOA SELATAN	8204122005	ORIMAKURUNGA	0,5390	2023
12.391	82	MALUKU UTARA	8207	KABUPATEN PULAU MOROTAI	820702	MOROTAI SELATAN BARAT	8207022016	CIO DALAM	0,5390	2023
12.392	33	JAWA TENGAH	3308	KABUPATEN MAGELANG	330819	TEGALREJO	3308192017	NGASEM	0,5390	2023
12.393	91	PAPUA	9118	ASMAT	911818	AGATS	9118012001	YOMOTH	0,5389	2023
12.394	11	ACEH	1101	KABUPATEN ACEH SELATAN	110105	MEUKEK	1101052006	BUKET MEUH	0,5389	2023
12.395	11	ACEH	1107	KABUPATEN PIDIE	110713	MUTIARA	1107132013	DAYAH TIDIEK	0,5389	2023
12.396	11	ACEH	1107	KABUPATEN PIDIE	110717	SAKTI	1107172012	KAMPONG PISANG BUCUE	0,5389	2023
12.397	12	SUMATERA UTARA	1211	KABUPATEN DAIRI	121104	SIEMPAT NEMPU	1211042013	MAJU	0,5389	2023
12.398	12	SUMATERA UTARA	1212	KABUPATEN TOBA SAMOSIR	121206	BORBOR	1212062003	PARDOMUAN NAULI	0,5389	2023
12.399	12	SUMATERA UTARA	1213	KABUPATEN MANDAILING NATAL	121317	MUARA BATANG GADIS	1213172004	MANUNCANG	0,5389	2023
12.400	12	SUMATERA UTARA	1220	KABUPATEN PADANG LAWAS UTARA	122007	BATANG ONANG	1220072019	PADANG GARUGUR	0,5389	2023
12.401	12	SUMATERA UTARA	1224	KABUPATEN NIAS UTARA	122401	LOTU	1224012011	DAHADANO	0,5389	2023
12.402	14	RIAU	1404	KABUPATEN INDRAGIRI HILIR	140412	GAUNG	1404122005	SUNGAIBARU	0,5389	2023
12.403	17	BENGKULU	1709	KABUPATEN BENGKULU TENGAH	170908	MERIGI SAKTI	1709082003	RAJAK BESI	0,5389	2023
12.404	53	NUSA TENGGARA TIMUR	5307	KABUPATEN SIKKA	530715	ALOK TIMUR	5307152010	WATUGONG	0,5389	2023
12.405	53	NUSA TENGGARA TIMUR	5308	KABUPATEN ENDE	530813	KOTA BARU	5308132015	PISE	0,5389	2023
12.406	53	NUSA TENGGARA TIMUR	5319	KABUPATEN MANGGARAI TIMUR	531904	SAMBI RAMPAS	5319042004	GOLO NGAWAN	0,5389	2023
12.407	61	KALIMANTAN BARAT	6103	KABUPATEN SANGGAU	610310	TAYAN HULU	6103102008	ENGKASAN	0,5389	2023
12.408	61	KALIMANTAN BARAT	6104	KABUPATEN KETAPANG	610413	TUMBANG TITI	6104132037	SEPURING INDAH	0,5389	2023
12.409	63	KALIMANTAN SELATAN	6303	KABUPATEN BANJAR	630311	ARANIO	6303112002	KALA'AN	0,5389	2023
12.410	64	KALIMANTAN TIMUR	6407	KABUPATEN KUTAI BARAT	640714	BENTIAN BESAR	6407142008	PENARUNG	0,5389	2023
12.411	71	SULAWESI UTARA	7107	KABUPATEN MINAHASA TENGGARA	710705	TOMBATU	7107052014	PISA	0,5389	2023
12.412	72	SULAWESI TENGAH	7208	KABUPATEN PARIGI MOUTONG	720821	BOLANO	7208212004	BOLANO UTARA	0,5389	2023
12.413	74	SULAWESI TENGGARA	7402	KABUPATEN KONAWE	740233	KAPOIALA	7402332013	KAPOIALA BARU	0,5389	2023
12.414	74	SULAWESI TENGGARA	7404	KABUPATEN BUTON	740423	LASALIMU	7404232006	LASEMBANGI	0,5389	2023
12.415	74	SULAWESI TENGGARA	7406	KABUPATEN BOMBANA	740614	KABAENA BARAT	7406142004	BALIARA KEPULAUAN	0,5389	2023
12.416	82	MALUKU UTARA	8201	KABUPATEN HALMAHERA BARAT	820105	JAILOLO SELATAN	8201052006	AKEJAILOLO	0,5389	2023
12.417	82	MALUKU UTARA	8202	KABUPATEN HALMAHERA TENGAH	820204	WEDA UTARA	8202042003	FRITU	0,5389	2023
12.418	91	PAPUA	9106	KABUPATEN BIAK NUMFOR	910608	BIAK BARAT	9106082001	ANDEI	0,5389	2023
12.419	33	JAWA TENGAH	3304	KABUPATEN BANJARNEGARA	330414	PAGENTAN	3304142005	GUMINGSIR	0,5389	2023
12.420	53	NUSA TENGGARA TIMUR	5312	SUMBA BARAT	535312	TANA RIGHU	5312042002	LOLO WANO	0,5389	2023
12.421	12	SUMATERA UTARA	1213	KABUPATEN MANDAILING NATAL	121306	SIABU	1213062020	TANJUNG SIALANG	0,5389	2023
12.422	13	SUMATERA BARAT	1301	KABUPATEN PESISIR SELATAN	130106	BAYANG	1301062021	GURUN PANJANG SELATAN	0,5389	2023
12.423	16	SUMATERA SELATAN	1609	KABUPATEN OGAN KOMERING ULU SELATAN	160907	BUAY RUNJUNG	1609072020	PERUPUS BLAMBANGAN	0,5389	2023
12.424	53	NUSA TENGGARA TIMUR	5318	KABUPATEN SUMBA BARAT DAYA	531806	KODI BANGEDO	5318062015	WAIMARINGI	0,5389	2023
12.425	62	KALIMANTAN TENGAH	6203	KABUPATEN KAPUAS	620314	PASAK TALAWANG	6203142006	TUMBANG DIRING	0,5389	2023
12.426	65	KALIMANTAN UTARA	6503	KABUPATEN NUNUKAN	650304	LUMBIS	6503042018	PULU BULAWAN	0,5389	2023
12.427	65	KALIMANTAN UTARA	6503	KABUPATEN NUNUKAN	650304	LUMBIS	6503042024	LIKOS	0,5389	2023
12.428	82	MALUKU UTARA	8208	KABUPATEN PULAU TALIABU	820806	TALIABU TIMUR SELATAN	8208062001	WAIKADAI	0,5389	2023
12.429	82	MALUKU UTARA	8208	KABUPATEN PULAU TALIABU	820806	TALIABU TIMUR SELATAN	8208062003	KAWADANG	0,5389	2023
12.430	82	MALUKU UTARA	8208	KABUPATEN PULAU TALIABU	820806	TALIABU TIMUR SELATAN	8208062006	BELO	0,5389	2023
12.431	91	PAPUA	9103	KABUPATEN JAYAPURA	910305	KEMTUK	9103052008	SABEAB KECIL	0,5389	2023
12.432	11	ACEH	1106	KABUPATEN ACEH BESAR	110605	MONTASIK	1106052008	KP. ALUE	0,5388	2023



NO	KODE PROVINSI	NAMA PROVINSI	KODE KABUPATEN	NAMA KABUPATEN	KODE KECAMATAN	NAMA KECAMATAN	KODE DESA	NAMA DESA	IDM	TAHUN PRIORITAS TERTINGGAL
12.433	11	ACEH	1106	KABUPATEN ACEH BESAR	110614	LEMBAH SEULAWAH	1106142007	LAM KUBU	0,5388	2023
12.434	11	ACEH	1107	KABUPATEN PIDIE	110707	INDRA JAYA	1107072023	TUNGKOP CUT	0,5388	2023
12.435	11	ACEH	1108	KABUPATEN ACEH UTARA	110807	MEURAH MULIA	1108072025	KUMBANG	0,5388	2023
12.436	11	ACEH	1112	KABUPATEN ACEH BARAT DAYA	111206	BABAH ROT	1112062012	LHOK GAYO	0,5388	2023
12.437	12	SUMATERA UTARA	1204	KABUPATEN NIAS	120411	BAWOLATO	1204112025	SINDRONDRO	0,5388	2023
12.438	12	SUMATERA UTARA	1221	KABUPATEN PADANG LAWAS	122103	HURISTAK	1221032012	HUTA PASIR ULAK TANO	0,5388	2023
12.439	13	SUMATERA BARAT	1308	KABUPATEN PASAMAN	130808	MAPAT TUNGGUL	1308082001	MUARA TAIS	0,5388	2023
12.440	16	SUMATERA SELATAN	1609	KABUPATEN OGAN KOMERING ULU SELATAN	160908	MEKAKAU ILIR	1609082008	SUKARAJA	0,5388	2023
12.441	17	BENGKULU	1704	KABUPATEN KAUR	170402	TANJUNG KEMUNING	1704022025	SELIKA III	0,5388	2023
12.442	17	BENGKULU	1709	KABUPATEN BENGKULU TENGAH	170902	TALANG EMPAT	1709022010	LAGAN	0,5388	2023
12.443	53	NUSA TENGGARA TIMUR	5321	KABUPATEN MALAKA	532102	MALAKA BARAT	5321022009	MAKTIHAN	0,5388	2023
12.444	62	KALIMANTAN TENGAH	6202	KABUPATEN KOTAWARINGIN TIMUR	620201	KOTA BESI	6202012015	RASAU TUMBUH	0,5388	2023
12.445	63	KALIMANTAN SELATAN	6302	KABUPATEN KOTABARU	630213	PAMUKAN UTARA	6302132002	BEPARA	0,5388	2023
12.446	65	KALIMANTAN UTARA	6503	KABUPATEN NUNUKAN	650305	KRAYAN	6503052047	WA' LAYA	0,5388	2023
12.447	74	SULAWESI TENGGARA	7402	KABUPATEN KONAWE	740241	WONGGEDUKU BARAT	7402412003	WATURAY	0,5388	2023
12.448	75	GORONTALO	7501	KABUPATEN GORONTALO	750120	BILUHU	7501202004	LULUO	0,5388	2023
12.449	82	MALUKU UTARA	8204	KABUPATEN HALMAHERA SELATAN	820401	PULAU MAKIAN	8204012007	KYOWOR	0,5388	2023
12.450	33	JAWA TENGAH	3321	KABUPATEN DEMAK	332105	KARANGTENGAH	3321052014	BATU	0,5388	2023
12.451	35	JAWA TIMUR	3529	KABUPATEN SUMENEP	352923	MASALEMBU	3529232004	KRAMIAN	0,5388	2023
12.452	53	NUSA TENGGARA TIMUR	5305	ALOR	530505	PANTAR	5305062009	BANDAR	0,5388	2023
12.453	53	NUSA TENGGARA TIMUR	5305	ALOR	530505	PANTAR	5305062019	MADAR	0,5388	2023
12.454	11	ACEH	1108	KABUPATEN ACEH UTARA	110805	MATANGKULI	1108052046	BEURINGEN PIRAK	0,5387	2023
12.455	11	ACEH	1111	KABUPATEN BIREUEN	111112	PEULIMBANG	1111122003	SEUNEUBOK NALAN	0,5387	2023
12.456	14	RIAU	1409	KABUPATEN KUANTAN SINGINGI	140901	KUANTAN MUDIK	1409012019	BANJAR GUNTUNG	0,5387	2023
12.457	53	NUSA TENGGARA TIMUR	5301	KABUPATEN KUPANG	530118	AMARASI SELATAN	5301182004	RETRAEN	0,5387	2023
12.458	53	NUSA TENGGARA TIMUR	5308	KABUPATEN ENDE	530812	LIO TIMUR	5308122005	DETUPERA	0,5387	2023
12.459	73	SULAWESI SELATAN	7315	KABUPATEN PINRANG	731507	LEMBANG	7315072007	SUPPIRANG	0,5387	2023
12.460	81	MALUKU	8171	KOTA AMBON	817105	LEITIMUR SELATAN	8171052004	NAKU	0,5387	2023
12.461	91	PAPUA	9112	KABUPATEN PEGUNUNGAN BINTANG	911202	KIWIROK	9112022007	KIWI	0,5387	2023
12.462	53	NUSA TENGGARA TIMUR	5319	MANGGARAI TIMUR	535319	RANA MESE	5319072012	COMPANG KANTAR	0,5387	2023
12.463	92	PAPUA BARAT	9207	TELUK WONDAMA	929207	WINDESI	9207022002	YOPMEOS	0,5387	2023
12.464	11	ACEH	1102	KABUPATEN ACEH TENGGARA	110213	DELENG POKHKISEN	1102132011	BUNGA MELUR	0,5386	2023
12.465	11	ACEH	1107	KABUPATEN PIDIE	110718	SIMPANG TIGA	1107182023	PULO BLANG	0,5386	2023
12.466	11	ACEH	1117	KABUPATEN BENER MERIAH	111708	BENER KELIPAH	1117082012	NOSAR BARU	0,5386	2023
12.467	11	ACEH	1118	KABUPATEN PIDIE JAYA	111804	BANDAR DUA	1118042027	MEUGIT SAGOE	0,5386	2023
12.468	12	SUMATERA UTARA	1213	KABUPATEN MANDAILING NATAL	121306	SIABU	1213062027	SIHEPENG OPAT	0,5386	2023
12.469	12	SUMATERA UTARA	1220	KABUPATEN PADANG LAWAS UTARA	122003	HALONGONAN	1220032008	SILANTOYUNG	0,5386	2023
12.470	16	SUMATERA SELATAN	1607	KABUPATEN BANYUASIN	160706	RAMBUTAN	1607062007	BARU	0,5386	2023
12.471	17	BENGKULU	1709	KABUPATEN BENGKULU TENGAH	170908	MERIGI SAKTI	1709082014	TABA GEMANTUNG	0,5386	2023
12.472	18	LAMPUNG	1808	KABUPATEN WAY KANAN	180808	WAY TUBA	1808082010	WAY MENCAR	0,5386	2023
12.473	36	BANTEN	3601	KABUPATEN PANDEGLANG	360124	PATIA	3601242011	IDAMAN	0,5386	2023
12.474	53	NUSA TENGGARA TIMUR	5318	KABUPATEN SUMBA BARAT DAYA	531807	KODI	5318072008	KAPAKA MADETA	0,5386	2023
12.475	53	NUSA TENGGARA TIMUR	5319	KABUPATEN MANGGARAI TIMUR	531908	POCO RANAKA TIMUR	5319082013	COMPANG RACI	0,5386	2023
12.476	53	NUSA TENGGARA TIMUR	5321	KABUPATEN MALAKA	532110	KOBALIMA TIMUR	5321102001	ALAS UTARA	0,5386	2023
12.477	61	KALIMANTAN BARAT	6104	KABUPATEN KETAPANG	610404	KENDAWANGAN	6104042012	PEMBEDILAN	0,5386	2023
12.478	62	KALIMANTAN TENGAH	6210	KABUPATEN GUNUNG MAS	621005	RUNGAN	6210052018	TALANGKAH	0,5386	2023
12.479	64	KALIMANTAN TIMUR	6402	KABUPATEN KUTAI KARTANEGARA	640208	KOTA BANGUN	6402082003	SEDULANG	0,5386	2023
12.480	64	KALIMANTAN TIMUR	6407	KABUPATEN KUTAI BARAT	640714	BENTIAN BESAR	6407142004	SAMBUNG	0,5386	2023
12.481	65	KALIMANTAN UTARA	6503	KABUPATEN NUNUKAN	650304	LUMBIS	6503042027	PALEMUMUT	0,5386	2023
12.482	71	SULAWESI UTARA	7105	KABUPATEN MINAHASA SELATAN	710517	AMURANG BARAT	7105172004	RUMOONG BAWAH	0,5386	2023
12.483	71	SULAWESI UTARA	7105	KABUPATEN MINAHASA SELATAN	710521	MOTOLING BARAT	7105212002	TONDEI SATU	0,5386	2023
12.484	73	SULAWESI SELATAN	7301	KABUPATEN KEPULAUAN SELAYAR	730106	PASIMASUNGGU	7301062006	LABUANG PAMAJANG	0,5386	2023
12.485	81	MALUKU	8102	KABUPATEN MALUKU TENGGARA	810217	KEI BESAR UTARA BARAT	8102172010	UWAT WEAR	0,5386	2023
12.486	91	PAPUA	9105	KABUPATEN KEPULAUAN YAPEN	910502	YAPEN BARAT	9105022004	PAPUAMA	0,5386	2023
12.487	91	PAPUA	9106	KABUPATEN BIAK NUMFOR	910605	NUMFOR TIMUR	9106052011	KORNASOREN	0,5386	2023
12.488	35	JAWA TIMUR	3524	KABUPATEN LAMONGAN	352401	SUKORAME	3524012003	KEDUNGKUMPUL	0,5386	2023



NO	KODE PROVINSI	NAMA PROVINSI	KODE KABUPATEN	NAMA KABUPATEN	KODE KECAMATAN	NAMA KECAMATAN	KODE DESA	NAMA DESA	IDM	TAHUN PRIORITAS TERTINGGAL
12.489	91	PAPUA	9108	PANIAI	919108	PANIAI TIMUR	9108012056	PUDOTADI	0,5386	2023
12.490	53	NUSA TENGGARA TIMUR	5312	SUMBA BARAT	535312	LAMBOYA	5312122009	RAJAKA	0,5384	2023
12.491	11	ACEH	1107	KABUPATEN PIDIE	110729	GLUMPANG BARO	1107292002	MEUTEUMPEUN	0,5384	2023
12.492	11	ACEH	1111	KABUPATEN BIREUEN	111116	PEUSANGAN SELATAN	1111162012	LUNG KULI	0,5384	2023
12.493	11	ACEH	1116	KABUPATEN ACEH TAMIANG	111602	BENDAHARA	1116022043	KUALA PENAGA	0,5384	2023
12.494	12	SUMATERA UTARA	1220	KABUPATEN PADANG LAWAS UTARA	122004	PADANG BOLAK	1220042054	BATU SUNDUNG	0,5384	2023
12.495	18	LAMPUNG	1805	KABUPATEN TULANG BAWANG	180511	GEDUNG MENENG	1805112019	GEDUNG MENENG BARU	0,5384	2023
12.496	61	KALIMANTAN BARAT	6104	KABUPATEN KETAPANG	610404	KENDAWANGAN	6104042002	BANJAR SARI	0,5384	2023
12.497	61	KALIMANTAN BARAT	6106	KABUPATEN KAPUAS HULU	610618	KALIS	6106182010	KALIS RAYA	0,5384	2023
12.498	74	SULAWESI TENGGARA	7406	KABUPATEN BOMBANA	740616	KABAENA TENGAH	7406162001	LAMONGGI	0,5384	2023
12.499	33	JAWA TENGAH	3326	KABUPATEN PEKALONGAN	332614	BUARAN	3326142007	SIMBANGWETAN	0,5384	2023
12.500	11	ACEH	1110	KABUPATEN ACEH SINGKIL	111011	DANAU PARIS	1110112002	NAPAGALUH	0,5384	2023
12.501	12	SUMATERA UTARA	1206	KABUPATEN KARO	120613	KUTABULUH	1206132015	POLA TEBU	0,5384	2023
12.502	14	RIAU	1410	KABUPATEN KEPULAUAN MERANTI	141009	RANGSANG PESISIR	1410092008	KAYU ARA	0,5384	2023
12.503	36	BANTEN	3601	KABUPATEN PANDEGLANG	360133	KORONCONG	3601332006	SETRAJAYA	0,5384	2023
12.504	63	KALIMANTAN SELATAN	6304	KABUPATEN BARITO KUALA	630412	TABUKAN	6304122011	PANTANG BARU	0,5384	2023
12.505	82	MALUKU UTARA	8208	KABUPATEN PULAU TALIBU	820808	TABONA	8208082002	KABUNU	0,5384	2023
12.506	11	ACEH	1115	KABUPATEN NAGAN RAYA	111502	SEUNAGAN	1115022005	PEUREULAK	0,5383	2023
12.507	14	RIAU	1404	KABUPATEN INDRAGIRI HILIR	140417	PULAU BURUNG	1404172002	TELUKNIBUNG	0,5383	2023
12.508	16	SUMATERA SELATAN	1609	KABUPATEN OGAN KOMERING ULU SELATAN	160908	MEKAKAU ILIR	1609082011	KEMANG BANDUNG	0,5383	2023
12.509	18	LAMPUNG	1806	KABUPATEN TANGGAMUS	180616	PEMATANG SAWA	1806162001	TAMPANG	0,5383	2023
12.510	18	LAMPUNG	1806	KABUPATEN TANGGAMUS	180616	PEMATANG SAWA	1806162003	TIROM	0,5383	2023
12.511	63	KALIMANTAN SELATAN	6310	KABUPATEN TANAH BUMBU	631002	KUSAN HILIR	6310022035	UPT. KARYA BAKTI	0,5383	2023
12.512	81	MALUKU	8102	KABUPATEN MALUKU TENGGARA	810204	KEI BESAR SELATAN	8102042006	TAMANGIL NUHUYANAT	0,5383	2023
12.513	92	PAPUA BARAT	9211	KABUPATEN MANOKWARI SELATAN	921101	RANSIKI	9211012006	BAMAHA	0,5383	2023
12.514	91	PAPUA	9106	BIAK NUMFOR	919106	BIAK KOTA	9106012018	MANGGANDISAPI	0,5383	2023
12.515	92	PAPUA BARAT	9202	MANOKWARI	929202	MASNI	9202052038	JOWEN	0,5383	2023
12.516	15	JAMBI	1506	KABUPATEN TANJUNG JABUNG BARAT	150605	MERLUNG	1506052006	LUBUK TERAP	0,5382	2023
12.517	18	LAMPUNG	1813	KABUPATEN PESISIR BARAT	181310	NGARAS	1813102018	SUKA MAJU	0,5382	2023
12.518	81	MALUKU	8106	KABUPATEN SERAM BAGIAN BARAT	810610	TANIWEL TIMUR	8106102002	MALOANG	0,5382	2023
12.519	91	PAPUA	9111	KABUPATEN KEEROM	911101	WARIS	9111012003	KALIFAM	0,5382	2023
12.520	11	ACEH	1117	KABUPATEN BENER MERIAH	111704	BANDAR	1117042037	GELE SEMAYANG	0,5381	2023
12.521	12	SUMATERA UTARA	1211	KABUPATEN DAIRI	121108	SIEMPAT NEMPU HILIR	1211082009	LAE SERING	0,5381	2023
12.522	12	SUMATERA UTARA	1213	KABUPATEN MANDAILING NATAL	121312	MUARA SIPONGI	1213122013	SIBINAIL	0,5381	2023
12.523	12	SUMATERA UTARA	1220	KABUPATEN PADANG LAWAS UTARA	122002	DOLOK	1220022081	SINABONGAN	0,5381	2023
12.524	12	SUMATERA UTARA	1224	KABUPATEN NIAS UTARA	122401	LOTU	1224012008	BAHO	0,5381	2023
12.525	18	LAMPUNG	1808	KABUPATEN WAY KANAN	180807	NEGERI AGUNG	1808072001	NEGERI AGUNG	0,5381	2023
12.526	36	BANTEN	3602	KABUPATEN LEBAK	360209	BANJARSARI	3602092019	LABANJAYA	0,5381	2023
12.527	61	KALIMANTAN BARAT	6101	KABUPATEN SAMBAS	610106	SEJANGKUNG	6101062012	SEPANTAI	0,5381	2023
12.528	61	KALIMANTAN BARAT	6105	KABUPATEN SINTANG	610508	KAYAN HILIR	6105082040	SUNGAI PENGGA	0,5381	2023
12.529	62	KALIMANTAN TENGAH	6204	KABUPATEN BARITO SELATAN	620402	DUSUN HILIR	6204022010	MANGKATIR	0,5381	2023
12.530	72	SULAWESI TENGAH	7202	KABUPATEN POSO	720208	LORE TENGAH	7202082005	TORIRE	0,5381	2023
12.531	91	PAPUA	9109	KABUPATEN MIMIKA	910917	AMAR	9109172005	PARIPI	0,5381	2023
12.532	92	PAPUA BARAT	9202	MANOKWARI	929202	MANOKWARI UTARA	9202142014	TANAH RUBUH	0,5381	2023
12.533	91	PAPUA	9126	DOGIYAI	919126	PIYAIYE	9126032001	APOGOMAKIDA	0,5379	2023
12.534	11	ACEH	1117	KABUPATEN BENER MERIAH	111702	PERMATA	1117022019	JUNGKE	0,5379	2023
12.535	16	SUMATERA SELATAN	1607	KABUPATEN BANYUASIN	160711	RANTAU BAYUR	1607112011	SEMUNTUL	0,5379	2023
12.536	18	LAMPUNG	1813	KABUPATEN PESISIR BARAT	181303	LEMONG	1813032012	SUKAMULYA	0,5379	2023
12.537	61	KALIMANTAN BARAT	6110	KABUPATEN MELAWI	611008	PINOH UTARA	6110082010	SENIBUNG	0,5379	2023
12.538	62	KALIMANTAN TENGAH	6207	KABUPATEN SERUYAN	620704	HANAU	6207042001	TANJUNG HANAU	0,5379	2023
12.539	63	KALIMANTAN SELATAN	6303	KABUPATEN BANJAR	630310	SUNGAI PINANG	6303102006	BELIMBING LAMA	0,5379	2023
12.540	73	SULAWESI SELATAN	7316	KABUPATEN ENREKANG	731601	MAIWA	7316012014	BARINGIN	0,5379	2023
12.541	75	GORONTALO	7501	KABUPATEN GORONTALO	750110	TELAGA BIRU	7501102003	ULAPATO B	0,5379	2023
12.542	75	GORONTALO	7503	KABUPATEN BONE BOLANGO	750310	BONE RAYA	7503102003	TUMBULILATO	0,5379	2023
12.543	75	GORONTALO	7503	KABUPATEN BONE BOLANGO	750318	PINOJU	7503182005	TILONGGIBILA	0,5379	2023
12.544	76	SULAWESI BARAT	7602	KABUPATEN MAMUJU	760202	TAPALANG	7602022003	OROBATU	0,5379	2023



NO	KODE PROVINSI	NAMA PROVINSI	KODE KABUPATEN	NAMA KABUPATEN	KODE KECAMATAN	NAMA KECAMATAN	KODE DESA	NAMA DESA	IDM	TAHUN PRIORITAS TERTINGGAL
12.545	76	SULAWESI BARAT	7605	KABUPATEN MAJENE	760502	PAMBOANG	7605022006	BETTENG	0,5379	2023
12.546	81	MALUKU	8107	KABUPATEN KEPULAUAN ARU	810710	ARU SELATAN UTARA	8107102007	MAEKOR	0,5379	2023
12.547	82	MALUKU UTARA	8207	KABUPATEN PULAU MOROTAI	820702	MOROTAI SELATAN BARAT	8207022008	CIO GERONG	0,5379	2023
12.548	91	PAPUA	9102	KABUPATEN JAYAWIJAYA	910241	NAPUA	9102412007	SAPALEK	0,5379	2023
12.549	16	SUMATERA SELATAN	1604	KABUPATEN LAHAT	160410	LAHAT	1604102039	PAGAR NEGARA	0,5379	2023
12.550	36	BANTEN	3602	KABUPATEN LEBAK	360205	MUNCANG	3602052003	PASIREURIH	0,5379	2023
12.551	53	NUSA TENGGARA TIMUR	5301	KABUPATEN KUPANG	530107	SULAMU	5301072002	PITAI	0,5379	2023
12.552	53	NUSA TENGGARA TIMUR	5311	KABUPATEN SUMBA TIMUR	531105	TABUNDUNG	5311052003	KUKI TALU	0,5379	2023
12.553	61	KALIMANTAN BARAT	6103	KABUPATEN SANGGAU	610310	TAYAN HULU	6103102007	BERAKAK	0,5379	2023
12.554	61	KALIMANTAN BARAT	6112	KABUPATEN KUBU RAYA	611203	SUNGAI AMBAWANG	6112032009	PUGUK	0,5379	2023
12.555	74	SULAWESI TENGGARA	7408	KABUPATEN KOLAKA UTARA	740803	BATU PUTIH	7408032017	PUNCAK HARAPAN	0,5379	2023
12.556	91	PAPUA	9103	KABUPATEN JAYAPURA	910313	WAIBU	9103132004	YAKONDE	0,5379	2023
12.557	11	ACEH	1108	KABUPATEN ACEH UTARA	110803	KUTA MAKMUR	1108032032	KEUREUSEK	0,5378	2023
12.558	18	LAMPUNG	1806	KABUPATEN TANGGAMUS	180615	ULU BELU	1806152009	ULU SEMONG	0,5378	2023
12.559	18	LAMPUNG	1806	KABUPATEN TANGGAMUS	180625	BANDAR NEGERI SEMUJONG	1806252005	BANDING	0,5378	2023
12.560	36	BANTEN	3601	KABUPATEN PANDEGLANG	360131	SINDANGRESMI	3601312006	PASIRLANCAR	0,5378	2023
12.561	81	MALUKU	8105	KABUPATEN SERAM BAGIAN TIMUR	810514	SIRITAUN WIDA TIMUR	8105142001	KIAN LAUT	0,5378	2023
12.562	92	PAPUA BARAT	9205	RAJA AMPAT	920505	KEPULAUAN AYAU	9205052001	DOREHKAR	0,5378	2023
12.563	11	ACEH	1105	KABUPATEN ACEH BARAT	110510	WOYLA BARAT	1105102008	ALUE LEUHOP	0,5378	2023
12.564	11	ACEH	1115	KABUPATEN NAGAN RAYA	111505	DARUL MAKMUR	1115052039	SIDOJADI	0,5378	2023
12.565	17	BENGKULU	1702	KABUPATEN REJANG LEBONG	170216	CURUP UTARA	1702162009	TABARENAH	0,5378	2023
12.566	32	JAWA BARAT	3203	KABUPATEN CIANJUR	320318	PAGELARAN	3203182015	KARANGHARJA	0,5378	2023
12.567	74	SULAWESI TENGGARA	7413	KABUPATEN MUNA BARAT	741304	WADAGA	7413042004	LAKANAHA	0,5378	2023
12.568	53	NUSA TENGGARA TIMUR	5302	TIMOR TENGAH SELATAN	535302	KOLBANO	5302192011	OFU	0,5377	2023
12.569	53	NUSA TENGGARA TIMUR	5302	TIMOR TENGAH SELATAN	535302	MOLLO BARAT	5302222002	FATUKOKO	0,5377	2023
12.570	92	PAPUA BARAT	9207	TELUK WONDAMA	929207	RUMBERPON	9207062008	YEMBEKIRI II	0,5377	2023
12.571	53	NUSA TENGGARA TIMUR	5302	TIMOR TENGAH SELATAN	535302	POLEN	5302132004	LOLI	0,5376	2023
12.572	11	ACEH	1104	KABUPATEN ACEH TENGAH	110410	KETOL	1104102017	SEREMPAH	0,5376	2023
12.573	11	ACEH	1108	KABUPATEN ACEH UTARA	110810	SYAMTALIRA ARON	1108102004	KANOT	0,5376	2023
12.574	11	ACEH	1113	KABUPATEN GAYO LUES	111303	RIKIT GAIB	1113032017	PENOMON JAYA	0,5376	2023
12.575	11	ACEH	1114	KABUPATEN ACEH JAYA	111406	PANGA	1114062009	GAMPONG HARAPAN	0,5376	2023
12.576	11	ACEH	1115	KABUPATEN NAGAN RAYA	111505	DARUL MAKMUR	1115052032	PULO IE	0,5376	2023
12.577	12	SUMATERA UTARA	1202	KABUPATEN TAPANULI UTARA	120213	PANGARIBUAN	1202132017	NAJUMAMBE	0,5376	2023
12.578	12	SUMATERA UTARA	1203	KABUPATEN TAPANULI SELATAN	120322	AEK BILAH	1203222008	TAPUS GODANG	0,5376	2023
12.579	12	SUMATERA UTARA	1207	KABUPATEN DELI SERDANG	120719	GALANG	1207192006	GALANG BARAT	0,5376	2023
12.580	12	SUMATERA UTARA	1217	KABUPATEN SAMOSIR	121709	SITIO-TIO	1217092002	JANJI RAJA	0,5376	2023
12.581	15	JAMBI	1502	KABUPATEN MERANGIN	150223	TABIR BARAT	1502232010	MUARA LANGEH	0,5376	2023
12.582	15	JAMBI	1507	KABUPATEN TANJUNG JABUNG TIMUR	150702	NIPAH PANJANG	1507022003	SIMPANG JELITA	0,5376	2023
12.583	17	BENGKULU	1703	KABUPATEN BENGKULU UTARA	170315	AIR BESI	1703152015	SUNGAI PURA	0,5376	2023
12.584	32	JAWA BARAT	3205	KABUPATEN GARUT	320524	SINGAJAYA	3205242002	CIUDIAN	0,5376	2023
12.585	36	BANTEN	3601	KABUPATEN PANDEGLANG	360115	CIPEUCANG	3601152003	CIKADUEUN	0,5376	2023
12.586	36	BANTEN	3601	KABUPATEN PANDEGLANG	360116	JIPUT	3601162008	JAYAMEKAR	0,5376	2023
12.587	36	BANTEN	3602	KABUPATEN LEBAK	360221	WANASALAM	3602212003	CILANGKAP	0,5376	2023
12.588	36	BANTEN	3604	KABUPATEN SERANG	360429	PADARINCANG	3604292011	KADUBEUREUM	0,5376	2023
12.589	53	NUSA TENGGARA TIMUR	5308	KABUPATEN ENDE	530801	NANGAPANDA	5308012009	NGGOREA	0,5376	2023
12.590	53	NUSA TENGGARA TIMUR	5309	KABUPATEN NGADA	530912	JEREBUU	5309122005	NENOWEA	0,5376	2023
12.591	53	NUSA TENGGARA TIMUR	5319	KABUPATEN MANGGARAI TIMUR	531903	LAMBA LEDA	5319032010	GOLO LEMBUR	0,5376	2023
12.592	53	NUSA TENGGARA TIMUR	5319	KABUPATEN MANGGARAI TIMUR	531903	LAMBA LEDA	5319032019	HAJU WANGI	0,5376	2023
12.593	63	KALIMANTAN SELATAN	6308	KABUPATEN HULU SUNGAI UTARA	630801	DANAU PANGGANG	6308012013	TELAGA MAS	0,5376	2023
12.594	64	KALIMANTAN TIMUR	6407	KABUPATEN KUTAI BARAT	640712	BONGAN	6407122006	MUARA SIRAM	0,5376	2023
12.595	73	SULAWESI SELATAN	7301	KABUPATEN KEPULAUAN SELAYAR	730107	PASIMARANNU	7301072007	SAMBALI	0,5376	2023
12.596	73	SULAWESI SELATAN	7307	KABUPATEN SINJAI	730709	PULAU SEMBILAN	7307092003	PULAU PADAELO	0,5376	2023
12.597	74	SULAWESI TENGGARA	7405	KABUPATEN KONAWE SELATAN	740510	MORAMO	7405102015	LAKOMEA	0,5376	2023
12.598	76	SULAWESI BARAT	7601	KABUPATEN MAMUJU UTARA	760112	LARIANG	7601122006	BATU MATORU	0,5376	2023
12.599	76	SULAWESI BARAT	7604	KABUPATEN POLEWALI MANDAR	760408	MAPILLI	7604082019	LANDI KANUSUANG	0,5376	2023
12.600	82	MALUKU UTARA	8204	KABUPATEN HALMAHERA SELATAN	820420	MANDIOLI UTARA	8204202005	AKEDABO	0,5376	2023



NO	KODE PROVINSI	NAMA PROVINSI	KODE KABUPATEN	NAMA KABUPATEN	KODE KECAMATAN	NAMA KECAMATAN	KODE DESA	NAMA DESA	IDM	TAHUN PRIORITAS TERTINGGAL
12.601	82	MALUKU UTARA	8205	KABUPATEN KEPULAUAN SULA	820512	MANGOLI SELATAN	8205122002	WAKAFIA	0,5376	2023
12.602	91	PAPUA	9119	KABUPATEN SUPIORI	911904	KEPULAUAN ARURI	9119042005	YAMNAISU	0,5376	2023
12.603	92	PAPUA BARAT	9211	KABUPATEN MANOKWARI SELATAN	921102	ORANSBARI	9211022006	WATARIRI	0,5376	2023
12.604	33	JAWA TENGAH	3306	KABUPATEN PURWOREJO	330602	NGOMBOL	3306022047	SINGKILKULON	0,5376	2023
12.605	11	ACEH	1104	KABUPATEN ACEH TENGAH	110410	KETOL	1104102010	KARANG AMPAR	0,5375	2023
12.606	11	ACEH	1107	KABUPATEN PIDIE	110706	GEULUMPANG TIGA	1107062025	TUFAH JEULATANG	0,5375	2023
12.607	11	ACEH	1115	KABUPATEN NAGAN RAYA	111503	SEUNAGAN TIMUR	1115032019	PULO TEUNGOH	0,5375	2023
12.608	11	ACEH	1116	KABUPATEN ACEH TAMIANG	111602	BENDAHARA	1116022018	TANJUNG PARIT	0,5375	2023
12.609	12	SUMATERA UTARA	1202	KABUPATEN TAPANULI UTARA	120210	PAGARAN	1202102012	LUMBAN SILINTONG	0,5375	2023
12.610	12	SUMATERA UTARA	1205	KABUPATEN LANGKAT	120519	BATANG SERANGAN	1205192003	SEI MUSAM	0,5375	2023
12.611	12	SUMATERA UTARA	1208	KABUPATEN SIMALUNGUN	120806	JORLANG HATARAN	1208062011	PAGAR PINANG	0,5375	2023
12.612	12	SUMATERA UTARA	1213	KABUPATEN MANDAILING NATAL	121302	PANYABUNGAN UTARA	1213022017	SOPO SORIK	0,5375	2023
12.613	12	SUMATERA UTARA	1216	KABUPATEN HUMBANG HASUNDUTAN	121605	LINTONG NIHUTA	1216052019	HUTASOIT II	0,5375	2023
12.614	12	SUMATERA UTARA	1224	KABUPATEN NIAS UTARA	122402	SAWO	1224022006	SISARAHILI TELUK SIABANG	0,5375	2023
12.615	14	RIAU	1404	KABUPATEN INDRAGIRI HILIR	140413	TEMBILAHAN HULU	1404132006	SUNGAIINTAN	0,5375	2023
12.616	17	BENGKULU	1708	KABUPATEN KEPAHANG	170801	BERMANI ILIR	1708012022	TALANG SAWAH	0,5375	2023
12.617	17	BENGKULU	1708	KABUPATEN KEPAHANG	170801	BERMANI ILIR	1708012025	AIR RAMAN	0,5375	2023
12.618	62	KALIMANTAN TENGAH	6203	KABUPATEN KAPUAS	620311	KAPUAS TENGAH	6203112004	PENDA MUNTEI	0,5375	2023
12.619	62	KALIMANTAN TENGAH	6209	KABUPATEN LAMANDAU	620907	BELANTIKAN RAYA	6209072011	PETARIKAN	0,5375	2023
12.620	63	KALIMANTAN SELATAN	6302	KABUPATEN KOTABARU	630201	PULAUSEMBILAN	6302012002	TELUK SUNGAI	0,5375	2023
12.621	63	KALIMANTAN SELATAN	6306	KABUPATEN HULU SUNGAI SELATAN	630611	DAHA BARAT	6306112004	BADAUN	0,5375	2023
12.622	71	SULAWESI UTARA	7105	KABUPATEN MINAHASA SELATAN	710517	AMURANG BARAT	7105172007	ELUSAN	0,5375	2023
12.623	72	SULAWESI TENGAH	7201	KABUPATEN BANGGAI	720113	NUHON	7201132019	OBO BALINGARA	0,5375	2023
12.624	72	SULAWESI TENGAH	7206	KABUPATEN MOROWALI	720606	BUNGKU SELATAN	7206062019	LAMONTOLI	0,5375	2023
12.625	72	SULAWESI TENGAH	7206	KABUPATEN MOROWALI	720606	BUNGKU SELATAN	7206062045	BOELIMAU	0,5375	2023
12.626	72	SULAWESI TENGAH	7207	KABUPATEN BANGGAI KEPULAUAN	720707	BUKO	7207072017	TALAS-TALAS	0,5375	2023
12.627	91	PAPUA	9110	SARMI	911010	SARMI	9110012003	SARMO	0,5375	2023
12.628	11	ACEH	1105	KABUPATEN ACEH BARAT	110504	WOYLA	1105042024	ALUE SIKAYA	0,5374	2023
12.629	11	ACEH	1117	KABUPATEN BENER MERIAH	111703	SYIAH UTAMA	1117032003	GERPA	0,5374	2023
12.630	11	ACEH	1118	KABUPATEN PIDIE JAYA	111805	MEURAH DUA	1118052003	SEUNONG	0,5374	2023
12.631	13	SUMATERA BARAT	1302	KABUPATEN SOLOK	130212	X KOTO DIATAS	1302122004	KUNCIR	0,5374	2023
12.632	53	NUSA TENGGARA TIMUR	5301	KABUPATEN KUPANG	530106	KUPANG TIMUR	5301062011	PUKDALE	0,5374	2023
12.633	61	KALIMANTAN BARAT	6104	KABUPATEN KETAPANG	610414	JELAI HULU	6104142021	BAYAM RAYA	0,5374	2023
12.634	61	KALIMANTAN BARAT	6106	KABUPATEN KAPUAS HULU	610618	KALIS	6106182018	PENIUNG	0,5374	2023
12.635	61	KALIMANTAN BARAT	6110	KABUPATEN MELAWI	611009	PINOH SELATAN	6110092002	SENEMPAK	0,5374	2023
12.636	63	KALIMANTAN SELATAN	6303	KABUPATEN BANJAR	630320	CINTAPURI DARUSSALAM	6303202011	SUMBER SARI	0,5374	2023
12.637	63	KALIMANTAN SELATAN	6310	KABUPATEN TANAH BUMBU	631004	SATUI	6310042008	SATUI BARAT	0,5374	2023
12.638	91	PAPUA	9103	KABUPATEN JAYAPURA	910303	DEPAPRE	9103032003	KENDATE	0,5374	2023
12.639	11	ACEH	1106	KABUPATEN ACEH BESAR	110605	MONTASIK	1106052022	TEUBANG PHUI MESJID	0,5373	2023
12.640	11	ACEH	1107	KABUPATEN PIDIE	110715	PEUKAN BARO	1107152015	LUENG GUCI RUMPONG	0,5373	2023
12.641	11	ACEH	1111	KABUPATEN BIREUEN	111115	PEUSANGAN SIBLAH KRUENG	1111152001	LUENG DANEUN	0,5373	2023
12.642	12	SUMATERA UTARA	1202	KABUPATEN TAPANULI UTARA	120207	SIMANGUMBAN	1202072001	SILOUSUNG	0,5373	2023
12.643	12	SUMATERA UTARA	1216	KABUPATEN HUMBANG HASUNDUTAN	121609	PAKKAT	1216092001	PURBA BERSATU	0,5373	2023
12.644	12	SUMATERA UTARA	1224	KABUPATEN NIAS UTARA	122410	LAHEWA	1224102012	MARAFALA	0,5373	2023
12.645	14	RIAU	1404	KABUPATEN INDRAGIRI HILIR	140419	KEMPAS	1404192008	KARYA TANI	0,5373	2023
12.646	15	JAMBI	1505	KABUPATEN MUARO JAMBI	150503	KUMPEH	1505032013	RANTAU PANJANG	0,5373	2023
12.647	16	SUMATERA SELATAN	1607	KABUPATEN BANYUASIN	160715	TUNGKAL ILIR	1607152014	PANCA MULYA	0,5373	2023
12.648	16	SUMATERA SELATAN	1609	KABUPATEN OGAN KOMERING ULU SELATAN	160914	RUNJUNG AGUNG	1609142008	SURA	0,5373	2023
12.649	21	KEPULAUAN RIAU	2103	KABUPATEN NATUNA	210310	PULAU LAUT	2103102003	KADUR	0,5373	2023
12.650	53	NUSA TENGGARA TIMUR	5319	KABUPATEN MANGGARAI TIMUR	531901	BORONG	5319012034	COMPANG TENDA	0,5373	2023
12.651	61	KALIMANTAN BARAT	6105	KABUPATEN SINTANG	610514	SERAWAI	6105142022	MENTAJOI	0,5373	2023
12.652	62	KALIMANTAN TENGAH	6203	KABUPATEN KAPUAS	620317	BATAGUH	6203172012	TERUSAN BAGUNTAN RAYA	0,5373	2023
12.653	62	KALIMANTAN TENGAH	6213	KABUPATEN BARITO TIMUR	621304	AWANG	6213042011	PIANGGU	0,5373	2023
12.654	72	SULAWESI TENGAH	7207	KABUPATEN BANGGAI KEPULAUAN	720718	BUKO SELATAN	7207182008	LELANG MATAMALING	0,5373	2023
12.655	73	SULAWESI SELATAN	7308	KABUPATEN BONE	730801	BONTOCANI	7308012011	MATTIRO WALIE	0,5373	2023
12.656	76	SULAWESI BARAT	7603	KABUPATEN MAMASA	760311	BAMBANG	7603112008	LIMBADEBATA	0,5373	2023



NO	KODE PROVINSI	NAMA PROVINSI	KODE KABUPATEN	NAMA KABUPATEN	KODE KECAMATAN	NAMA KECAMATAN	KODE DESA	NAMA DESA	IDM	TAHUN PRIORITAS TERTINGGAL
12.657	76	SULAWESI BARAT	7603	KABUPATEN MAMASA	760313	NOSU	7603132005	SIWI	0,5373	2023
12.658	81	MALUKU	8105	KABUPATEN SERAM BAGIAN TIMUR	810503	WERINAMA	8105032002	HATUIMETEN	0,5373	2023
12.659	81	MALUKU	8109	KABUPATEN BURU SELATAN	810902	WAESAMA	8109022010	WAEMASING	0,5373	2023
12.660	82	MALUKU UTARA	8201	KABUPATEN HALMAHERA BARAT	820105	JAILOLO SELATAN	8201052010	AKELAHA	0,5373	2023
12.661	92	PAPUA BARAT	9202	MANOKWARI	929202	TANAH RUBUH	9202172002	AYAWI	0,5373	2023
12.662	62	KALIMANTAN TENGAH	6212	MURUNG RAYA	626212	SERIBU RIAM	6212092007	TAKAJUNG	0,5373	2023
12.663	11	ACEH	1101	KABUPATEN ACEH SELATAN	110101	BAKONGAN	1101012004	GAMPONG DRIEN	0,5373	2023
12.664	11	ACEH	1108	KABUPATEN ACEH UTARA	110824	PIRAK TIMUR	1108242022	PUCOK ALUE	0,5373	2023
12.665	11	ACEH	1111	KABUPATEN BIREUEN	111101	SAMALANGA	1111012023	ALUE BARAT	0,5373	2023
12.666	11	ACEH	1111	KABUPATEN BIREUEN	111101	SAMALANGA	1111012034	GLUMPANG MEULUM	0,5373	2023
12.667	11	ACEH	1111	KABUPATEN BIREUEN	111104	JEUMPA	1111042050	MON JAMBEE	0,5373	2023
12.668	11	ACEH	1111	KABUPATEN BIREUEN	111111	SIMPANG MAMPLAM	1111112015	PULO DAPONG	0,5373	2023
12.669	11	ACEH	1175	KOTA SUBULUSSALAM	117504	SULTAN DAULAT	1175042002	BAWAN	0,5373	2023
12.670	12	SUMATERA UTARA	1206	KABUPATEN KARO	120609	LAUBALENG	1206092012	LAU PERADEP	0,5373	2023
12.671	12	SUMATERA UTARA	1208	KABUPATEN SIMALUNGUN	120832	DOLOG MASAGAL	1208322007	PARJALANGAN	0,5373	2023
12.672	12	SUMATERA UTARA	1211	KABUPATEN DAIRI	121109	PEGAGAN HILIR	1211092005	LAKSA	0,5373	2023
12.673	12	SUMATERA UTARA	1214	KABUPATEN NIAS SELATAN	121408	LOLOWAU	1214082015	LOLOMOYO	0,5373	2023
12.674	16	SUMATERA SELATAN	1604	KABUPATEN LAHAT	160417	KIKIM TIMUR	1604172020	BABAT LAMA	0,5373	2023
12.675	16	SUMATERA SELATAN	1606	KABUPATEN MUSI BANYUASIN	160613	LAWANG WETAN	1606132005	RANTAU KASIH	0,5373	2023
12.676	17	BENGKULU	1702	KABUPATEN REJANG LEBONG	170207	PADANG ULAK TANDING	1702072014	UJAN PANAS	0,5373	2023
12.677	53	NUSA TENGGARA TIMUR	5311	KABUPATEN SUMBA TIMUR	531118	LEWA TIDAHU	5311182001	WATUMBELAR	0,5373	2023
12.678	53	NUSA TENGGARA TIMUR	5314	KABUPATEN ROTE NDAO	531401	ROTE BARAT DAYA	5314012022	FUAFUNI	0,5373	2023
12.679	62	KALIMANTAN TENGAH	6206	KABUPATEN KATINGAN	620601	KAMIPANG	6206012004	PARUPUK	0,5373	2023
12.680	73	SULAWESI SELATAN	7322	KABUPATEN LUWU UTARA	732201	MALANGKE	7322012013	TOKKE	0,5373	2023
12.681	81	MALUKU	8104	KABUPATEN BURU	810406	WAPLAU	8104062009	WAEPTIH	0,5373	2023
12.682	33	JAWA TENGAH	3305	KABUPATEN KEBUMEN	330516	KUWARASAN	3305162009	LEMAHDUWUR	0,5373	2023
12.683	53	NUSA TENGGARA TIMUR	5302	TIMOR TENGAH SELATAN	535302	AMANUBAN TIMUR	5302042008	MNELAANEN	0,5373	2023
12.684	53	NUSA TENGGARA TIMUR	5305	ALOR	535305	ALOR BARAT LAUT	5305022012	TERNATE	0,5372	2023
12.685	53	NUSA TENGGARA TIMUR	5313	LEMBATA	535313	WULANDONI	5313082013	PUOR B	0,5371	2023
12.686	11	ACEH	1102	KABUPATEN ACEH TENGGARA	110205	BADAR	1102052027	NATAM BARU	0,5371	2023
12.687	11	ACEH	1102	KABUPATEN ACEH TENGGARA	110211	BABUL RAHMAH	1102112008	PARDAMAIAN	0,5371	2023
12.688	11	ACEH	1111	KABUPATEN BIREUEN	111108	PANDRAH	1111082017	SEUNEBOK BARO	0,5371	2023
12.689	12	SUMATERA UTARA	1202	KABUPATEN TAPANULI UTARA	120205	PAHAE JULU	1202052015	LOBU PINING	0,5371	2023
12.690	12	SUMATERA UTARA	1218	KABUPATEN SERDANG BEDAGAI	121811	SILINDA	1218112013	DAMAK GELUGUR	0,5371	2023
12.691	14	RIAU	1404	KABUPATEN INDRAGIRI HILIR	140413	TEMBILAHAN HULU	1404132004	SIALANG PANJANG	0,5371	2023
12.692	15	JAMBI	1504	KABUPATEN BATANGHARI	150406	MARO SEBO ULU	1504062015	RAWA MEKAR	0,5371	2023
12.693	16	SUMATERA SELATAN	1613	KABUPATEN MUSI RAWAS UTARA	161304	RAWAS ILIR	1613042008	BERINGIN SAKTI	0,5371	2023
12.694	53	NUSA TENGGARA TIMUR	5306	KABUPATEN FLORES TIMUR	530605	TANJUNG BUNGA	5306052017	NUSA NIPA	0,5371	2023
12.695	53	NUSA TENGGARA TIMUR	5308	KABUPATEN ENDE	530801	NANGAPANDA	5308012006	TENDAMBEPA	0,5371	2023
12.696	53	NUSA TENGGARA TIMUR	5314	KABUPATEN ROTE NDAO	531410	LANDU LEKO	5314102001	BOLATENA	0,5371	2023
12.697	53	NUSA TENGGARA TIMUR	5318	KABUPATEN SUMBA BARAT DAYA	531808	KODI UTARA	5318082017	KADAGHU TANA	0,5371	2023
12.698	53	NUSA TENGGARA TIMUR	5319	KABUPATEN MANGGARAI TIMUR	531908	POCO RANAKA TIMUR	5319082017	BENTENG WUNIS	0,5371	2023
12.699	53	NUSA TENGGARA TIMUR	5321	KABUPATEN MALAKA	532107	SASITAMEAN	5321072005	BUILARAN	0,5371	2023
12.700	61	KALIMANTAN BARAT	6103	KABUPATEN SANGGAU	610304	JANGKANG	6103042007	SEMOMBAT	0,5371	2023
12.701	63	KALIMANTAN SELATAN	6311	KABUPATEN BALANGAN	631108	TEBING TINGGI	6311082011	AJUNG	0,5371	2023
12.702	65	KALIMANTAN UTARA	6504	KABUPATEN TANA TIDUNG	650405	MURUK RIAN	6504052001	SEPUTUK	0,5371	2023
12.703	71	SULAWESI UTARA	7101	KABUPATEN BOLAANG MONGONDOW	710132	BILALANG	7101322007	BILALANG BARU	0,5371	2023
12.704	76	SULAWESI BARAT	7603	KABUPATEN MAMASA	760315	RANTEBULAHAN TIMUR	7603152001	SALUMOKANAN	0,5371	2023
12.705	91	PAPUA	9109	KABUPATEN NIMIKA	910909	KUALA KENCANA	9109092011	UTIKINI DUA	0,5371	2023
12.706	92	PAPUA BARAT	9204	KABUPATEN SORONG SELATAN	920401	TEMINABUAN	9204012009	WEHALI	0,5371	2023
12.707	35	JAWA TIMUR	3529	KABUPATEN SUMENEP	352907	LENTENG	3529072019	MEDDELAN	0,5371	2023
12.708	11	ACEH	1108	KABUPATEN ACEH UTARA	110804	LHOKSUKON	1108042029	MEUNASAH GEULINGGANG	0,5370	2023
12.709	11	ACEH	1108	KABUPATEN ACEH UTARA	110817	COT GIREK	1108172019	GAMPONG ARA	0,5370	2023
12.710	11	ACEH	1111	KABUPATEN BIREUEN	111102	JEUNIEB	1111022023	DAYAH BARO	0,5370	2023
12.711	12	SUMATERA UTARA	1201	KABUPATEN TAPANULI TENGAH	120105	MANDUAMAS	1201052006	MANDUAMAS LAMA	0,5370	2023
12.712	12	SUMATERA UTARA	1203	KABUPATEN TAPANULI SELATAN	120322	AEK BILAH	1203222044	TAPUS SIPAGABU	0,5370	2023



NO	KODE PROVINSI	NAMA PROVINSI	KODE KABUPATEN	NAMA KABUPATEN	KODE KECAMATAN	NAMA KECAMATAN	KODE DESA	NAMA DESA	IDM	TAHUN PRIORITAS TERTINGGAL
12.713	12	SUMATERA UTARA	1206	KABUPATEN KARO	120607	JUHAR	1206072018	KETAWAREN	0,5370	2023
12.714	12	SUMATERA UTARA	1213	KABUPATEN MANDAILING NATAL	121302	PANYABUNGAN UTARA	1213022019	TORBANUA RAJA	0,5370	2023
12.715	12	SUMATERA UTARA	1213	KABUPATEN MANDAILING NATAL	121303	PANYABUNGAN TIMUR	1213032010	SIRANGKAP	0,5370	2023
12.716	12	SUMATERA UTARA	1214	KABUPATEN NIAS SELATAN	121412	TOMA	1214122002	HILINAMONIHA	0,5370	2023
12.717	12	SUMATERA UTARA	1220	KABUPATEN PADANG LAWAS UTARA	122011	HALONGONAN TIMUR	1220112008	SIHOPUK LAMA	0,5370	2023
12.718	12	SUMATERA UTARA	1220	KABUPATEN PADANG LAWAS UTARA	122012	UJUNG BATU	1220122006	PAYA BAHUNG UB	0,5370	2023
12.719	12	SUMATERA UTARA	1221	KABUPATEN PADANG LAWAS	122111	AEK NABARA BARUMUN	1221112023	AEK BUATON	0,5370	2023
12.720	12	SUMATERA UTARA	1221	KABUPATEN PADANG LAWAS	122112	SIHAPAS BARUMUN	1221122007	SIMANINGGIR	0,5370	2023
12.721	14	RIAU	1404	KABUPATEN INDRAGIRI HILIR	140412	GAUNG	1404122008	LAHANG HULU	0,5370	2023
12.722	16	SUMATERA SELATAN	1601	KABUPATEN OGAN KOMERING ULU	160108	PENGANDONAN	1601082018	UJANMAS	0,5370	2023
12.723	16	SUMATERA SELATAN	1604	KABUPATEN LAHAT	160415	MULAK ULU	1604152015	SENGKUANG	0,5370	2023
12.724	16	SUMATERA SELATAN	1610	KABUPATEN OGAN ILIR	161003	TANJUNG RAJA	1610032007	TANJUNG TEMIANG	0,5370	2023
12.725	53	NUSA TENGGARA TIMUR	5303	KABUPATEN TIMOR TENGAH UTARA	530317	BIKOMI UTARA	5303172005	SAINONI	0,5370	2023
12.726	53	NUSA TENGGARA TIMUR	5308	KABUPATEN ENDE	530817	NDORI	5308172002	MAUBASA TIMUR	0,5370	2023
12.727	53	NUSA TENGGARA TIMUR	5314	KABUPATEN ROTE NDAO	531401	ROTE BARAT DAYA	5314012013	OEBATU	0,5370	2023
12.728	71	SULAWESI UTARA	7105	KABUPATEN MINAHASA SELATAN	710516	MAESAAN	7105162002	LOWIAN	0,5370	2023
12.729	73	SULAWESI SELATAN	7315	KABUPATEN PINRANG	731507	LEMBANG	7315072011	PAKENG	0,5370	2023
12.730	73	SULAWESI SELATAN	7318	KABUPATEN TANA TORAJA	731831	MASANDA	7318312008	SESESALU	0,5370	2023
12.731	73	SULAWESI SELATAN	7326	KABUPATEN TORAJA UTARA	732615	KESU	7326152005	ANGIN-ANGIN	0,5370	2023
12.732	74	SULAWESI TENGGARA	7403	KABUPATEN MUNA	740328	PASIR PUTIH	7403282007	KAMOSOPE	0,5370	2023
12.733	91	PAPUA	9103	KABUPATEN JAYAPURA	910306	KEMTUK GRESI	9103062006	BRING	0,5370	2023
12.734	91	PAPUA	9106	KABUPATEN BIAK NUMFOR	910603	BIAK TIMUR	9106032028	INSUMARIES	0,5370	2023
12.735	91	PAPUA	9106	KABUPATEN BIAK NUMFOR	910617	ORKERI	9106172009	MANWOR INDAH	0,5370	2023
12.736	91	PAPUA	9110	KABUPATEN SARMI	911012	SARMI SELATAN	9110122008	ANGKASA DUA	0,5370	2023
12.737	91	PAPUA	9112	PEGUNUNGAN BINTANG	911212	OKLIP	9112222006	OKTUMI	0,5370	2023
12.738	11	ACEH	1108	KABUPATEN ACEH UTARA	110814	T. JAMBO AYE	1108142030	TANJONG CEUNGAI	0,5370	2023
12.739	11	ACEH	1108	KABUPATEN ACEH UTARA	110816	NISAM	1108162029	TINGKEUM	0,5370	2023
12.740	11	ACEH	1111	KABUPATEN BIREUEN	111104	JEUMPA	1111042077	ALUE LIMENG	0,5370	2023
12.741	16	SUMATERA SELATAN	1611	KABUPATEN EMPAT LAWANG	161105	LINTANG KANAN	1611052002	TANJUNG JATI	0,5370	2023
12.742	53	NUSA TENGGARA TIMUR	5316	KABUPATEN NAGEKEO	531606	KEO TENGAH	5316062002	LEWANGERA	0,5370	2023
12.743	62	KALIMANTAN TENGAH	6203	KABUPATEN KAPUAS	620305	KAPUAS BARAT	6203052008	TELUK HIRI	0,5370	2023
12.744	64	KALIMANTAN TIMUR	6411	KABUPATEN MAHAKAM ULU	641105	LONG PAHANGAI	6411052001	DELANG KEROHONG	0,5370	2023
12.745	75	GORONTALO	7505	KABUPATEN GORONTALO UTARA	750503	ANGGREK	7505032021	ILODULUNGA	0,5370	2023
12.746	11	ACEH	1107	KABUPATEN PIDIE	110713	MUTIARA	1107132011	KEUMANGAN CUT	0,5368	2023
12.747	12	SUMATERA UTARA	1224	KABUPATEN NIAS UTARA	122405	NAMOHALU ESIWA	1224052007	LASARA	0,5368	2023
12.748	18	LAMPUNG	1806	KABUPATEN TANGGAMUS	180612	SEMAKA	1806122014	SIDOMULYO	0,5368	2023
12.749	21	KEPULAUAN RIAU	2103	KABUPATEN NATUNA	210308	BUNGURAN UTARA	2103082007	SELUAN BARAT	0,5368	2023
12.750	53	NUSA TENGGARA TIMUR	5314	KABUPATEN ROTE NDAO	531404	ROTE TENGAH	5314042010	SUEBELA	0,5368	2023
12.751	53	NUSA TENGGARA TIMUR	5320	KABUPATEN SABU RAIJUA	532006	RAIJUA	5320062003	BOLUA	0,5368	2023
12.752	61	KALIMANTAN BARAT	6106	KABUPATEN KAPUAS HULU	610618	KALIS	6106182012	SEMERANTAU	0,5368	2023
12.753	65	KALIMANTAN UTARA	6503	KABUPATEN NUNUKAN	650317	KRAYAN TENGAH	6503172006	BINUANG	0,5368	2023
12.754	92	PAPUA BARAT	9204	KABUPATEN SORONG SELATAN	920411	SEREMUK	9204112009	KAKAS	0,5368	2023
12.755	33	JAWA TENGAH	3321	KABUPATEN DEMAK	332112	BONANG	3321122010	MORODEMAK	0,5368	2023
12.756	53	NUSA TENGGARA TIMUR	5319	MANGGARAI TIMUR	535319	RANA MESE	5319072018	BANGKA MASA	0,5368	2023
12.757	91	PAPUA	9108	PANIAI	919108	TOPIYAI	9108342007	POGEIDIMI	0,5368	2023
12.758	11	ACEH	1106	KABUPATEN ACEH BESAR	110616	KOTA COT GLIE	1106162007	IE ALANG LAMGHUI	0,5368	2023
12.759	11	ACEH	1107	KABUPATEN PIDIE	110703	BATEE	1107032015	TEUPIN RAYA	0,5368	2023
12.760	11	ACEH	1107	KABUPATEN PIDIE	110703	BATEE	1107032021	TEUPIN JEUE	0,5368	2023
12.761	11	ACEH	1107	KABUPATEN PIDIE	110719	TANGSE	1107192005	PULO KAWA	0,5368	2023
12.762	11	ACEH	1111	KABUPATEN BIREUEN	111110	JANGKA	1111102044	KUALA CERAPE	0,5368	2023
12.763	11	ACEH	1114	KABUPATEN ACEH JAYA	111408	DARUL HIKMAH	1114082014	UJONG RIMBA	0,5368	2023
12.764	11	ACEH	1118	KABUPATEN PIDIE JAYA	111804	BANDAR DUA	1118042039	DRIEN BUNGONG	0,5368	2023
12.765	12	SUMATERA UTARA	1212	KABUPATEN TOBA SAMOSIR	121209	LUMBAN JULU	1212092003	HATINGGIAN	0,5368	2023
12.766	12	SUMATERA UTARA	1213	KABUPATEN MANDAILING NATAL	121313	BATANG NATAL	1213132023	TARLOLA	0,5368	2023
12.767	16	SUMATERA SELATAN	1611	KABUPATEN EMPAT LAWANG	161109	SALING	1611092010	MUARA SALING	0,5368	2023
12.768	61	KALIMANTAN BARAT	6107	KABUPATEN BENGKAYANG	610705	SELUAS	6107052005	KALON	0,5368	2023



NO	KODE PROVINSI	NAMA PROVINSI	KODE KABUPATEN	NAMA KABUPATEN	KODE KECAMATAN	NAMA KECAMATAN	KODE DESA	NAMA DESA	IDM	TAHUN PRIORITAS TERTINGGAL
12.769	82	MALUKU UTARA	8203	KABUPATEN HALMAHERA UTARA	820309	LOLODA UTARA	8203092004	DOITIA	0,5368	2023
12.770	35	JAWA TIMUR	3527	KABUPATEN SAMPANG	352706	KEDUNGUNG	3527062011	PAJERUAN	0,5368	2023
12.771	53	NUSA TENGGARA TIMUR	5313	LEMBATA	535313	OMESURI	5313062020	WOWONG	0,5368	2023
12.772	11	ACEH	1101	KABUPATEN ACEH SELATAN	110105	MEUKEK	1101052004	DRIEN JALO	0,5367	2023
12.773	11	ACEH	1108	KABUPATEN ACEH UTARA	110814	T. JAMBO AYE	1108142031	TEUPIN BAYU	0,5367	2023
12.774	12	SUMATERA UTARA	1201	KABUPATEN TAPANULI TENGAH	120114	TUKKA	1201142008	AEK BOTTAR	0,5367	2023
12.775	12	SUMATERA UTARA	1202	KABUPATEN TAPANULI UTARA	120215	MUARA	1202152014	PAPANDE	0,5367	2023
12.776	12	SUMATERA UTARA	1204	KABUPATEN NIAS	120411	BAWOLATO	1204112017	DAHANA	0,5367	2023
12.777	12	SUMATERA UTARA	1204	KABUPATEN NIAS	120429	SOMOLO-MOLO	1204292003	HUNO	0,5367	2023
12.778	12	SUMATERA UTARA	1220	KABUPATEN PADANG LAWAS UTARA	122003	HALONGONAN	1220032023	SIGALA GALA	0,5367	2023
12.779	12	SUMATERA UTARA	1224	KABUPATEN NIAS UTARA	122410	LAHEWA	1224102009	SITOLUBANUA	0,5367	2023
12.780	16	SUMATERA SELATAN	1604	KABUPATEN LAHAT	160417	KIKIM TIMUR	1604172019	GEDUNG AGUNG	0,5367	2023
12.781	17	BENGKULU	1703	KABUPATEN BENGKULU UTARA	170322	TANJUNG AGUNG PALIK	1703222001	SENGKUANG	0,5367	2023
12.782	53	NUSA TENGGARA TIMUR	5308	KABUPATEN ENDE	530806	DETUSOKO	5308062018	DILE	0,5367	2023
12.783	53	NUSA TENGGARA TIMUR	5310	KABUPATEN MANGGARAI	531016	REOK BARAT	5310162008	TORONG KOE	0,5367	2023
12.784	53	NUSA TENGGARA TIMUR	5315	KABUPATEN MANGGARAI BARAT	531506	BOLENG	5315062021	BEO SEPANG	0,5367	2023
12.785	53	NUSA TENGGARA TIMUR	5321	KABUPATEN MALAKA	532105	RINHAT	5321052007	WEBETUN	0,5367	2023
12.786	61	KALIMANTAN BARAT	6104	KABUPATEN KETAPANG	610403	MANIS MATA	6104032007	KEMUNING	0,5367	2023
12.787	61	KALIMANTAN BARAT	6104	KABUPATEN KETAPANG	610407	SUNGAI LAUR	6104072016	LANJUT MEKAR SARI	0,5367	2023
12.788	71	SULAWESI UTARA	7103	KABUPATEN KEPULAUAN SANGIHE	710310	MANGANITU SELATAN	7103102009	MAWIRA	0,5367	2023
12.789	74	SULAWESI TENGGARA	7408	KABUPATEN KOLAKA UTARA	740803	BATU PUTIH	7408032012	BUKIT TINGGI	0,5367	2023
12.790	74	SULAWESI TENGGARA	7412	KABUPATEN KONAWE KEPULAUAN	741202	WAWONII UTARA	7412022012	TUMBURANO	0,5367	2023
12.791	82	MALUKU UTARA	8204	KABUPATEN HALMAHERA SELATAN	820409	BACAN BARAT	8204092015	WIRING	0,5367	2023
12.792	82	MALUKU UTARA	8204	KABUPATEN HALMAHERA SELATAN	820410	MAKIAN BARAT	8204102004	TEGONO	0,5367	2023
12.793	82	MALUKU UTARA	8206	KABUPATEN HALMAHERA TIMUR	820610	KOTA MABA	8206102001	WAI LUKUM	0,5367	2023
12.794	33	JAWA TENGAH	3304	KABUPATEN BANJARNEGARA	330414	PAGENTAN	3304142008	METAWANA	0,5367	2023
12.795	33	JAWA TENGAH	3326	KABUPATEN PEKALONGAN	332614	BUARAN	3326142001	COPRAYAN	0,5367	2023
12.796	35	JAWA TIMUR	3529	KABUPATEN SUMENEP	352927	KANGAYAN	3529272006	BATUPUTIH	0,5367	2023
12.797	62	KALIMANTAN TENGAH	6206	KATINGAN	626206	KATINGAN HULU	6262062001	KIHAM BATANG	0,5367	2023
12.798	53	NUSA TENGGARA TIMUR	5312	SUMBA BARAT	535312	TANA RIGHU	5312042007	WANO KASA	0,5367	2023
12.799	91	PAPUA	9117	MAPPI	919117	HAJU	9117052018	KERKE	0,5367	2023
12.800	92	PAPUA BARAT	9210	MAYBRAT	929210	AYAMARU TIMUR SELATAN	9210182002	KAMBUSKATO UTARA	0,5367	2023
12.801	11	ACEH	1105	KABUPATEN ACEH BARAT	110506	BUBON	1105062009	KUALA PLING	0,5365	2023
12.802	11	ACEH	1107	KABUPATEN PIDIE	110703	BATEE	1107032024	KAREUNG	0,5365	2023
12.803	11	ACEH	1107	KABUPATEN PIDIE	110703	BATEE	1107032025	KULEE	0,5365	2023
12.804	11	ACEH	1107	KABUPATEN PIDIE	110703	BATEE	1107032026	KULAM	0,5365	2023
12.805	12	SUMATERA UTARA	1214	KABUPATEN NIAS SELATAN	121426	SOMAMBAWA	1214262007	GOLAMBANUA II	0,5365	2023
12.806	12	SUMATERA UTARA	1220	KABUPATEN PADANG LAWAS UTARA	122002	DOLOK	1220022005	TANJUNG BARU B	0,5365	2023
12.807	61	KALIMANTAN BARAT	6108	KABUPATEN LANDAK	610804	MANDOR	6108042014	SIMPANG KASTURI	0,5365	2023
12.808	62	KALIMANTAN TENGAH	6211	KABUPATEN PULANG PISAU	621102	KAHAYAN KUALA	6211022015	TANJUNG PERAWAN	0,5365	2023
12.809	71	SULAWESI UTARA	7105	KABUPATEN MINAHASA SELATAN	710509	TENGA	7105092020	SAPA TIMUR	0,5365	2023
12.810	74	SULAWESI TENGGARA	7412	KABUPATEN KONAWE KEPULAUAN	741205	WAWONII TENGGARA	7412052009	SUKARELA JAYA	0,5365	2023
12.811	81	MALUKU	8107	KABUPATEN KEPULAUAN ARU	810701	PULAU-PULAU ARU	8107012005	GORAR	0,5365	2023
12.812	91	PAPUA	9103	KABUPATEN JAYAPURA	910306	KEMTUK GRESI	9103062002	DEMENTIN	0,5365	2023
12.813	92	PAPUA BARAT	9201	KABUPATEN SORONG	920108	KLAMONO	9201082001	KLAWANA	0,5365	2023
12.814	92	PAPUA BARAT	9204	KABUPATEN SORONG SELATAN	920420	MATEMANI	9204202001	MUGIM	0,5365	2023
12.815	35	JAWA TIMUR	3525	KABUPATEN GRESIK	352513	MENGANTI	3525132008	MOJOTENGAH	0,5365	2023
12.816	92	PAPUA BARAT	9208	KAIMANA	929208	TELUK ARGUNI ATAS	9208032010	SAWATEWERA	0,5365	2023
12.817	62	KALIMANTAN TENGAH	6206	KATINGAN	626206	KATINGAN KUALA	6206102010	SINGAM RAYA	0,5365	2023
12.818	18	LAMPUNG	1801	KABUPATEN LAMPUNG SELATAN	180122	TANJUNG SARI	1801222002	PURWODADI DALAM	0,5365	2023
12.819	71	SULAWESI UTARA	7101	KABUPATEN BOLAANG MONGONDOW	710112	LOLAK	7101122020	BUNTALO SELATAN	0,5365	2023
12.820	82	MALUKU UTARA	8205	KABUPATEN KEPULAUAN SULA	820513	MANGOLI UTARA	8205132002	MODAPIA	0,5365	2023
12.821	11	ACEH	1102	KABUPATEN ACEH TENGGARA	110216	LEUSER	1102162002	BINTANG BUKIT INDAH	0,5364	2023
12.822	12	SUMATERA UTARA	1221	KABUPATEN PADANG LAWAS	122102	BARUMUN TENGAH	1221022071	BATUSUNDUNG	0,5364	2023
12.823	13	SUMATERA BARAT	1302	KABUPATEN SOLOK	130211	X KOTO SINGKARAK	1302112003	KOTO SANI	0,5364	2023
12.824	16	SUMATERA SELATAN	1604	KABUPATEN LAHAT	160430	MULAK SEBINGKAI	1604302008	LUBUK DENDAN	0,5364	2023



NO	KODE PROVINSI	NAMA PROVINSI	KODE KABUPATEN	NAMA KABUPATEN	KODE KECAMATAN	NAMA KECAMATAN	KODE DESA	NAMA DESA	IDM	TAHUN PRIORITAS TERTINGGAL
12.825	53	NUSA TENGGARA TIMUR	5303	KABUPATEN TIMOR TENGAH UTARA	530308	INSANA	5303082010	TAPENPAH	0.5364	2023
12.826	62	KALIMANTAN TENGAH	6210	KABUPATEN GUNUNG MAS	621009	MIRI MANASA	6210092004	TUMBANG MASUKIH	0.5364	2023
12.827	71	SULAWESI UTARA	7105	KABUPATEN MINAHASA SELATAN	710519	TATAPAAAN	7105192007	SONDAKEN	0.5364	2023
12.828	72	SULAWESI TENGAH	7208	KABUPATEN PARIGI MOUTONG	720804	MOUTONG	7208042001	MOUTONG TIMUR	0.5364	2023
12.829	72	SULAWESI TENGAH	7212	KABUPATEN MOROWALI UTARA	721201	PETASIA	7212012004	GANDA-GANDA	0.5364	2023
12.830	73	SULAWESI SELATAN	7301	KABUPATEN KEPULAUAN SELAYAR	730109	PASILAMBENA	7301092002	GARAUPA	0.5364	2023
12.831	73	SULAWESI SELATAN	7322	KABUPATEN LUWU UTARA	732207	SEKO	7322072005	PADANG RAYA	0.5364	2023
12.832	74	SULAWESI TENGGARA	7408	KABUPATEN KOLAKA UTARA	740808	LAMBAL	7408082004	RAODA	0.5364	2023
12.833	11	ACEH	1107	KABUPATEN PIDIE	110714	PADANG TIJI	1107142029	CAPA PALOH	0.5363	2023
12.834	12	SUMATERA UTARA	1202	KABUPATEN TAPANULI UTARA	120213	PANGARIBUAN	1202132002	SAMPAGUL	0.5363	2023
12.835	12	SUMATERA UTARA	1216	KABUPATEN HUMBANG HASUNDUTAN	121609	PAKKAT	1216092018	AMBOBI PARANGINAN	0.5363	2023
12.836	18	LAMPUNG	1811	KABUPATEN MESUJI	181101	MESUJI	1811012002	WIRALAGA II	0.5363	2023
12.837	53	NUSA TENGGARA TIMUR	5321	KABUPATEN MALAKA	532104	WELIMAN	5321042004	KLESELEON	0.5363	2023
12.838	61	KALIMANTAN BARAT	6101	KABUPATEN SAMBAS	610110	SUBAH	6101102004	SABUNG	0.5363	2023
12.839	64	KALIMANTAN TIMUR	6407	KABUPATEN KUTAI BARAT	640705	LONG IRAM	6407052015	LONG DALIQ	0.5363	2023
12.840	73	SULAWESI SELATAN	7326	KABUPATEN TORAJA UTARA	732618	RANTEBUA	7326182004	MAKUAN PARE	0.5363	2023
12.841	81	MALUKU	8103	KABUPATEN MALUKU TENGGARA BARAT	810308	KORMOMOLIN	8103082006	ALUSI BUKJALIM	0.5363	2023
12.842	91	PAPUA	9118	ASMAT	911818	SAWA ERMA	9118032038	SAUTI	0.5363	2023
12.843	11	ACEH	1117	KABUPATEN BENER MERIAH	111702	PERMATA	1117022017	SUKU SARA TANGKE	0.5362	2023
12.844	15	JAMBI	1503	KABUPATEN SAROLANGUN	150301	BATANG ASAI	1503012014	BUKIT KALIMAU ULU	0.5362	2023
12.845	16	SUMATERA SELATAN	1604	KABUPATEN LAHAT	160417	KIKIM TIMUR	1604172026	LUBUK LAYANG ULU	0.5362	2023
12.846	32	JAWA BARAT	3214	KABUPATEN PURWAKARTA	321406	DARANGDAN	3214062005	MEKARSARI	0.5362	2023
12.847	53	NUSA TENGGARA TIMUR	5303	KABUPATEN TIMOR TENGAH UTARA	530310	NOEMUTI TIMUR	5303102002	HAEKTO	0.5362	2023
12.848	62	KALIMANTAN TENGAH	6203	KABUPATEN KAPUAS	620305	KAPUAS BARAT	6203052005	PANTAI	0.5362	2023
12.849	63	KALIMANTAN SELATAN	6308	KABUPATEN HULU SUNGAI UTARA	630808	HAUR GADING	6308082009	JINGAH BUJUR	0.5362	2023
12.850	71	SULAWESI UTARA	7101	KABUPATEN BOLAANG MONGONDOW	710112	LOLAK	7101122016	PINDOLILI	0.5362	2023
12.851	72	SULAWESI TENGAH	7211	KABUPATEN BANGGAI LAUT	721103	BOKAN KEPULAUAN	7211032007	NGGASUANG	0.5362	2023
12.852	73	SULAWESI SELATAN	7308	KABUPATEN BONE	730808	SIBULUE	7308082011	AJANGPULU	0.5362	2023
12.853	73	SULAWESI SELATAN	7310	KABUPATEN PANGKAJENE KEPULAUAN	731001	LIUKANG TANGAYA	7310012002	SABARU	0.5362	2023
12.854	73	SULAWESI SELATAN	7322	KABUPATEN LUWU UTARA	732203	MASAMBA	7322032011	LERO	0.5362	2023
12.855	74	SULAWESI TENGGARA	7404	KABUPATEN BUTON	740424	LASALIMU SELATAN	7404242008	MOPAANO	0.5362	2023
12.856	76	SULAWESI BARAT	7606	KABUPATEN MAMUJU TENGAH	760603	BUDONG-BUDONG	7606032002	LUMU	0.5362	2023
12.857	82	MALUKU UTARA	8202	KABUPATEN HALMAHERA TENGAH	820203	PULAU GEBE	8202032002	KACEPI	0.5362	2023
12.858	53	NUSA TENGGARA TIMUR	5302	TIMOR TENGAH SELATAN	535302	AMANUBAN BARAT	5302072012	TUBUHUE	0.5360	2023
12.859	11	ACEH	1118	KABUPATEN PIDIE JAYA	111804	BANDAR DUA	1118042029	REUDEUP MELAYU	0.5360	2023
12.860	12	SUMATERA UTARA	1212	KABUPATEN TOBA SAMOSIR	121223	BONATUA LUNASI	1212232001	SIHIONG	0.5360	2023
12.861	12	SUMATERA UTARA	1214	KABUPATEN NIAS SELATAN	121404	HIBALA	1214042026	HILINIFAESE	0.5360	2023
12.862	12	SUMATERA UTARA	1214	KABUPATEN NIAS SELATAN	121428	SIMUK	1214282005	GOBO BARU	0.5360	2023
12.863	12	SUMATERA UTARA	1214	KABUPATEN NIAS SELATAN	121430	PULAU-PULAU BATU UTARA	1214302005	MEMONG	0.5360	2023
12.864	16	SUMATERA SELATAN	1674	KOTA PRABUMULIH	167404	RAMBANG KPK TENGAH	1674042005	RAMBANG SENULING	0.5360	2023
12.865	18	LAMPUNG	1813	KABUPATEN PESIRIS BARAT	181306	PULAUPI SANG	1813062001	PASAR PULAUPI SANG	0.5360	2023
12.866	36	BANTEN	3602	KABUPATEN LEBAK	360202	PANGGARANGAN	3602022010	SITUREGEN	0.5360	2023
12.867	53	NUSA TENGGARA TIMUR	5303	KABUPATEN TIMOR TENGAH UTARA	530301	MIOMAFU TIMUR	5303012018	AMOL	0.5360	2023
12.868	61	KALIMANTAN BARAT	6106	KABUPATEN KAPUAS HULU	610603	EMBALOH HILIR	6106032012	BELATUNG	0.5360	2023
12.869	73	SULAWESI SELATAN	7324	KABUPATEN LUWU TIMUR	732406	WOTU	7324062016	TABAROGE	0.5360	2023
12.870	74	SULAWESI TENGGARA	7405	KABUPATEN KONAWE SELATAN	740511	LAONTI	7405112002	TAMBOLOSU	0.5360	2023
12.871	82	MALUKU UTARA	8201	KABUPATEN HALMAHERA BARAT	820103	IBU	8201032012	TOGOLA WAYOLI	0.5360	2023
12.872	91	PAPUA	9112	PEGUNUNGAN BINTANG	919112	KALOMDOL	9112132003	TULO	0.5360	2023
12.873	92	PAPUA BARAT	9202	MANOKWARI	929202	SIDEY	9202212010	WOMNOWI	0.5360	2023
12.874	92	PAPUA BARAT	9204	SORONG SELATAN	929204	MOSWAREN	9204102005	HASIK JAYA	0.5360	2023
12.875	92	PAPUA BARAT	9209	TAMBRAUW	929209	MIYAH SELATAN	9209162007	SISU	0.5360	2023
12.876	12	SUMATERA UTARA	1207	KABUPATEN DELI SERDANG	120704	KUTALIMBARU	1207042009	KWALA LAU BIKIK	0.5360	2023
12.877	12	SUMATERA UTARA	1221	KABUPATEN PADANG LAWAS	122107	BARUMUN	1221072025	SAYUR MATUA	0.5360	2023
12.878	64	KALIMANTAN TIMUR	6407	KABUPATEN KUTAI BARAT	640716	NYUATAN	6407162007	TERAJUK	0.5360	2023
12.879	64	KALIMANTAN TIMUR	6407	KABUPATEN KUTAI BARAT	640719	TERING	6407192014	GABUNG BARU	0.5360	2023
12.880	72	SULAWESI TENGAH	7212	KABUPATEN MOROWALI UTARA	721208	BUNGKU UTARA	7212082016	BOBA	0.5360	2023



NO	KODE PROVINSI	NAMA PROVINSI	KODE KABUPATEN	NAMA KABUPATEN	KODE KECAMATAN	NAMA KECAMATAN	KODE DESA	NAMA DESA	IDM	TAHUN PRIORITAS TERTINGGAL
12.881	76	SULAWESI BARAT	7604	KABUPATEN POLEWALI MANDAR	760402	CAMPALAGIAN	7604022006	SURUANG	0,5360	2023
12.882	17	BENGKULU	1703	KABUPATEN BENGKULU UTARA	170311	BATIK NAU	1703112012	SEKIAU	0,5359	2023
12.883	18	LAMPUNG	1808	KABUPATEN WAY KANAN	180804	BARADATU	1808042010	BANJAR SETIA	0,5359	2023
12.884	62	KALIMANTAN TENGAH	6210	KABUPATEN GUNUNG MAS	621004	KAHAYAN HULU UTARA	6210042029	TELUK KANDURI	0,5359	2023
12.885	64	KALIMANTAN TIMUR	6401	KABUPATEN PASER	640110	MUARA SAMU	6401102005	SUWETO	0,5359	2023
12.886	74	SULAWESI TENGGARA	7403	KABUPATEN MUNA	740325	PARIGI	7403252010	WAPUALE	0,5359	2023
12.887	91	PAPUA	9111	KABUPATEN KEEROM	911108	ARSO BARAT	9111082007	BABURIA	0,5359	2023
12.888	92	PAPUA BARAT	9205	KABUPATEN RAJA AMPAT	920509	TELUK MAYALIBIT	9205092001	LOPINTOL	0,5359	2023
12.889	92	PAPUA BARAT	9205	RAJA AMPAT	929205	TELUK MAYALIBIT	9205092010	KALITOKO	0,5359	2023
12.890	11	ACEH	1104	KABUPATEN ACEH TENGAH	110417	LAUT TAWAR	1104172011	RAWE	0,5359	2023
12.891	11	ACEH	1105	KABUPATEN ACEH BARAT	110508	PANTE CEUREUMEN	1105082002	BABAH LEUNG	0,5359	2023
12.892	11	ACEH	1105	KABUPATEN ACEH BARAT	110510	WOYLA BARAT	1105102022	PASI PANYANG	0,5359	2023
12.893	11	ACEH	1107	KABUPATEN PIDIE	110725	GRONG-GRONG	1107252012	MESJ. MEMEJANEUK	0,5359	2023
12.894	11	ACEH	1112	KABUPATEN ACEH BARAT DAYA	111205	KUALA BATEE	1112052005	BLANG MAKMUR	0,5359	2023
12.895	14	RIAU	1404	KABUPATEN INDRAGIRI HILIR	140416	TELUK BELENGKONG	1404162011	SAPTA MULIA JAYA	0,5359	2023
12.896	53	NUSA TENGGARA TIMUR	5311	KABUPATEN SUMBA TIMUR	531114	KAHAUNGU ETI	5311142002	KAMBATABUNDUNG	0,5359	2023
12.897	61	KALIMANTAN BARAT	6105	KABUPATEN SINTANG	610507	DEDAI	6105072019	DEDAI KANAN	0,5359	2023
12.898	61	KALIMANTAN BARAT	6106	KABUPATEN KAPUAS HULU	610612	BATANG LUPAR	6106122010	LABIAN IRA'ANG	0,5359	2023
12.899	62	KALIMANTAN TENGAH	6201	KABUPATEN KOTAWARINGIN BARAT	620103	KOTAWARINGIN LAMA	6201032011	KONDANG	0,5359	2023
12.900	72	SULAWESI TENGAH	7210	KABUPATEN SIGI	721015	MARAWOLA BARAT	7210152005	DOMBU	0,5359	2023
12.901	72	SULAWESI TENGAH	7212	KABUPATEN MOROWALI UTARA	721208	BUNGKU UTARA	7212082012	OPO	0,5359	2023
12.902	73	SULAWESI SELATAN	7317	KABUPATEN LUWU	731712	LATIMOJONG	7317122001	RANTE BALLA	0,5359	2023
12.903	73	SULAWESI SELATAN	7326	KABUPATEN TORAJA UTARA	732621	AWAN RANTE KARUA	7326212004	LONDONG BIANG	0,5359	2023
12.904	74	SULAWESI TENGGARA	7406	KABUPATEN BOMBANA	740603	RAROWATU	7406032009	RAROWATU	0,5359	2023
12.905	33	JAWA TENGAH	3315	KABUPATEN GROBOGAN	331508	GABUS	3315082002	SUWATU	0,5359	2023
12.906	62	KALIMANTAN TENGAH	6212	MURUNG RAYA	626212	PERMATA INTAN	6212042001	SUNGAI GULA	0,5359	2023
12.907	53	NUSA TENGGARA TIMUR	5319	MANGGARAI TIMUR	535319	LAMBA LEDA	5319032023	GOLO PALENG	0,5357	2023
12.908	91	PAPUA	9113	YAHUKIMO	919113	WERIMA	9113192001	LOKON	0,5357	2023
12.909	11	ACEH	1105	KABUPATEN ACEH BARAT	110504	WOYLA	1105042021	PAYA DUA	0,5357	2023
12.910	11	ACEH	1107	KABUPATEN PIDIE	110706	GEULUMPANG TIGA	1107062029	KEUTAPANG MESJID	0,5357	2023
12.911	11	ACEH	1108	KABUPATEN ACEH UTARA	110807	MEURAH MULIA	1108072003	MEURIA BLUEK	0,5357	2023
12.912	11	ACEH	1110	KABUPATEN ACEH SINGKIL	111012	SURO MAKMUR	1110122005	ALUR LINCI	0,5357	2023
12.913	11	ACEH	1118	KABUPATEN PIDIE JAYA	111802	ULIM	1118022030	BLANG CARI	0,5357	2023
12.914	12	SUMATERA UTARA	1220	KABUPATEN PADANG LAWAS UTARA	122011	HALONGONAN TIMUR	1220112005	MOMPANG I	0,5357	2023
12.915	13	SUMATERA BARAT	1309	KABUPATEN KEPULAUAN MENTAWAI	130902	SIPORA SELATAN	1309022002	BERIULOU	0,5357	2023
12.916	16	SUMATERA SELATAN	1601	KABUPATEN OGAN KOMERING ULU	160128	LINGKITI	1601282021	SIMPANG EMPAT	0,5357	2023
12.917	16	SUMATERA SELATAN	1604	KABUPATEN LAHAT	160419	KIKIM BARAT	1604192009	SUKARAMI	0,5357	2023
12.918	16	SUMATERA SELATAN	1606	KABUPATEN MUSI BANYUASIN	160605	SANGA DESA	1606052001	AIR BALUI	0,5357	2023
12.919	18	LAMPUNG	1804	KABUPATEN LAMPUNG BARAT	180422	LUMBOK SEMINUNG	1804222005	SUKA BANJAR II UJUNG REMBUN	0,5357	2023
12.920	18	LAMPUNG	1813	KABUPATEN PESISIR BARAT	181302	PESISIR SELATAN	1813022001	NEGERI RATU TENUMBANG	0,5357	2023
12.921	32	JAWA BARAT	3205	KABUPATEN GARUT	320530	CIKELET	3205302003	KERTAMUKTI	0,5357	2023
12.922	53	NUSA TENGGARA TIMUR	5303	KABUPATEN TIMOR TENGAH UTARA	530308	INSANA	5303082005	NANSEAN	0,5357	2023
12.923	61	KALIMANTAN BARAT	6103	KABUPATEN SANGGAU	610302	MUKOK	6103022006	LAYAK OMANG	0,5357	2023
12.924	61	KALIMANTAN BARAT	6105	KABUPATEN SINTANG	610502	TEMPUNAK	6105022015	GURUNG MALI	0,5357	2023
12.925	62	KALIMANTAN TENGAH	6203	KABUPATEN KAPUAS	620309	MANTANGAI	6203092014	DANAU RAWAH	0,5357	2023
12.926	63	KALIMANTAN SELATAN	6302	KABUPATEN KOTABARU	630203	PULAU LAUT SELATAN	6302032015	LABUAN MAS	0,5357	2023
12.927	63	KALIMANTAN SELATAN	6302	KABUPATEN KOTABARU	630212	SAMPANAHAN	6302122006	RAMPA MANUNGGUL	0,5357	2023
12.928	63	KALIMANTAN SELATAN	6303	KABUPATEN BANJAR	630318	TELAGA BAUNTUNG	6303182004	RAMPAH	0,5357	2023
12.929	63	KALIMANTAN SELATAN	6308	KABUPATEN HULU SUNGAI UTARA	630806	AMUNTAI UTARA	6308062032	TABING LIRING	0,5357	2023
12.930	64	KALIMANTAN TIMUR	6401	KABUPATEN PASER	640107	MUARA KOMAM	6401072005	BINANGON	0,5357	2023
12.931	64	KALIMANTAN TIMUR	6410	KABUPATEN PASER	640110	MUARA SAMU	6401102003	LIBUR DINDING	0,5357	2023
12.932	74	SULAWESI TENGGARA	7404	KABUPATEN BUTON	740423	LASALIMU	7404232007	BONELALO	0,5357	2023
12.933	74	SULAWESI TENGGARA	7407	KABUPATEN WAKATOBİ	740701	WANGI-WANGI	7407012031	WAPIA-PIA	0,5357	2023
12.934	74	SULAWESI TENGGARA	7409	KABUPATEN KONAWE UTARA	740905	LASOLO	7409052017	LAMETONO	0,5357	2023
12.935	81	MALUKU	8107	KABUPATEN KEPULAUAN ARU	810703	ARU TENGAH	8107032030	KOBASEL TIMUR	0,5357	2023
12.936	81	MALUKU	8109	KABUPATEN BURU SELATAN	810906	FENA FAFAN	8109062001	NUSARUA	0,5357	2023

NO	KODE PROVINSI	NAMA PROVINSI	KODE KABUPATEN	NAMA KABUPATEN	KODE KECAMATAN	NAMA KECAMATAN	KODE DESA	NAMA DESA	IDM	TAHUN PRIORITAS TERTINGGAL
12.937	35	JAWA TIMUR	3514	KABUPATEN PASURUAN	351402	TUTUR	3514022002	BLARANG	0,5357	2023
12.938	91	PAPUA	9125	PUNCAK	919125	ILAGA	9125012017	TAGALOA	0,5357	2023
12.939	11	ACEH	11017	KABUPATEN ACEH SELATAN	110117	KOTA BAHAGIA	1101172009	JAMBO KEUPOK	0,5356	2023
12.940	11	ACEH	1108	KABUPATEN ACEH UTARA	110812	TANAH LUAS	1108122008	TEUNGOH PULO AGAM	0,5356	2023
12.941	11	ACEH	1109	KABUPATEN SIMEULUE	110901	SIMEULUE TENGAH	1109012010	LAMAYANG	0,5356	2023
12.942	12	SUMATERA UTARA	1203	KABUPATEN TAPANULI SELATAN	120314	ARSE	1203142034	AEK HAMINJON	0,5356	2023
12.943	12	SUMATERA UTARA	12211	KABUPATEN PADANG LAWAS	122111	AEK NABARA BARUMUN	1221112009	HADUNGUNG AEK RAMPAH	0,5356	2023
12.944	14	RIAU	1404	KABUPATEN INDRAGIRI HILIR	140420	SUNGA BATANG	1404202006	BENTENG BARAT	0,5356	2023
12.945	15	JAMBI	1505	KABUPATEN MUARO JAMBI	150511	TAMAN RAJO	1505112010	MANIS MATO	0,5356	2023
12.946	18	LAMPUNG	1813	KABUPATEN PESIRIR BARAT	181306	PULAUPISANG	1813062003	BANDAR DALAM	0,5356	2023
12.947	32	JAWA BARAT	3203	KABUPATEN CIANJUR	320322	AGRABINTA	3203222005	BOJONGKASO	0,5356	2023
12.948	53	NUSA TENGGARA TIMUR	5318	KABUPATEN SUMBA BARAT DAYA	531807	KODI	5318072013	TANJUNG KAROSO	0,5356	2023
12.949	61	KALIMANTAN BARAT	6106	KABUPATEN KAPUAS HULU	610611	SEBERUANG	6106112008	EMPERIANG	0,5356	2023
12.950	64	KALIMANTAN TIMUR	6403	KABUPATEN BERAU	640301	KELAY	6403012006	LESAN DAYAK	0,5356	2023
12.951	72	SULAWESI TENGAH	7206	KABUPATEN MOROWALI	720606	BUNGKU SELATAN	7206062003	UMBELE	0,5356	2023
12.952	73	SULAWESI SELATAN	7308	KABUPATEN BONE	730801	BONTOCANI	7308012008	ERECINNONG	0,5356	2023
12.953	73	SULAWESI SELATAN	7313	KABUPATEN WAJO	731309	MANIANGPAJO	7313092008	MINANGTELLUE	0,5356	2023
12.954	74	SULAWESI TENGGARA	7405	KABUPATEN KONAWA SELATAN	740515	MOWILA	7405152017	LAMEBARA	0,5356	2023
12.955	74	SULAWESI TENGGARA	7412	KABUPATEN KONAWA KEPULAUAN	741204	WAWONII TIMUR	7412042010	LEMBONO	0,5356	2023
12.956	74	SULAWESI TENGGARA	7415	KABUPATEN BUTON SELATAN	741505	SIOMPU BARAT	7415052008	MOKOBEAU	0,5356	2023
12.957	75	GORONTALO	7501	KABUPATEN GORONTALO	750110	TELAGA BIRU	7501102001	DULAMAYO UTARA	0,5356	2023
12.958	81	MALUKU	8101	KABUPATEN MALUKU TENGAH	810120	SERAM UTARA BARAT	8101202004	PAA	0,5356	2023
12.959	81	MALUKU	8107	KABUPATEN KEPULAUAN ARU	810703	ARU TENGAH	8107032039	NAMARA	0,5356	2023
12.960	82	MALUKU UTARA	8201	KABUPATEN HALMAHERA BARAT	820102	LOLODA	8201022001	KEDI	0,5356	2023
12.961	91	PAPUA	9109	KABUPATEN MIMIKA	910909	KUALA KENCANA	9109092009	MIMIKA GUNUNG	0,5356	2023
12.962	92	PAPUA BARAT	9211	KABUPATEN MANOKWARI SELATAN	921102	ORANSBARI	9211022012	WANDOKI	0,5356	2023
12.963	65	KALIMANTAN UTARA	6503	NUNUKAN	656503	KRAYAN SELATAN	6503072011	PA' UPAN	0,5356	2023
12.964	53	NUSA TENGGARA TIMUR	5302	TIMOR TENGAH SELATAN	535302	TOIANAS	5302162001	TOIANAS	0,5356	2023
12.965	53	NUSA TENGGARA TIMUR	5319	MANGGARAI TIMUR	535319	ELAR	5319052005	GOLO LIJUN	0,5356	2023
12.966	11	ACEH	1107	KABUPATEN PIDIE	110708	KEMBANG TANJONG	1107082009	ARUSAN	0,5355	2023
12.967	13	SUMATERA BARAT	1303	KABUPATEN SIJUNJUNG	130306	KAMANG BARU	1303062007	TANJUNG KALIANG	0,5355	2023
12.968	16	SUMATERA SELATAN	1602	KABUPATEN OGAN KOMERING ILIR	160211	TULUNG SELAPAN	1602112021	KUALA DUA BELAS	0,5355	2023
12.969	53	NUSA TENGGARA TIMUR	5311	KABUPATEN SUMBA TIMUR	531117	KAMBATA MAPAMBUHANG	5311172001	LUKUWINGIR	0,5355	2023
12.970	61	KALIMANTAN BARAT	6107	KABUPATEN BENGKAYANG	610714	SUNGA BETUNG	6107142003	KARYA BHAKTI	0,5355	2023
12.971	62	KALIMANTAN TENGAH	6207	KABUPATEN SERUYAN	620706	SERUYAN HILIR TIMUR	6207062002	HALIMAUNG JAYA	0,5355	2023
12.972	63	KALIMANTAN SELATAN	6310	KABUPATEN TANAH BUMBU	631002	KUSAN HILIR	6310022034	RANTAU PANJANG HILIR	0,5355	2023
12.973	64	KALIMANTAN TIMUR	6402	KABUPATEN KUTAI KARTANEGARA	640211	MUARA KAMAN	6402112008	TUNJUNGAN	0,5355	2023
12.974	91	PAPUA	9125	PUNCAK	919125	DERVOS	9125092007	DERVOS	0,5354	2023
12.975	11	ACEH	1111	KABUPATEN BIREUEN	111114	KUALA	1111142012	COT U SIBAK	0,5354	2023
12.976	11	ACEH	1112	KABUPATEN ACEH BARAT DAYA	111205	KUALA BATEE	1112052012	BLANG PANYANG	0,5354	2023
12.977	12	SUMATERA UTARA	1203	KABUPATEN TAPANULI SELATAN	120322	AEK BILAH	1203222046	AEK LATONG	0,5354	2023
12.978	17	BENGKULU	1705	KABUPATEN SELUMA	170513	ULU TALO	1705132003	PAGAR AGUNG	0,5354	2023
12.979	53	NUSA TENGGARA TIMUR	5302	KABUPATEN TIMOR TENGAH SELATAN	530228	FAUTMOLO	5302282003	KAENENO	0,5354	2023
12.980	65	KALIMANTAN UTARA	6503	KABUPATEN NUNUKAN	650304	LUMBIS	6503042003	DABULON	0,5354	2023
12.981	71	SULAWESI UTARA	7106	KABUPATEN MINAHASA UTARA	710604	WORI	7106042010	MANTEHAGE/BUHIAS	0,5354	2023
12.982	71	SULAWESI UTARA	7109	KABUPATEN KEP. SIAU TAGULANDANG BIARO	710904	SIAU TIMUR SELATAN	7109042008	TAPILE	0,5354	2023
12.983	72	SULAWESI TENGAH	7207	KABUPATEN BANGGAI KEPULAUAN	720709	BULAGI SELATAN	7207092020	PIPILOGOT PAIPAISU	0,5354	2023
12.984	72	SULAWESI TENGAH	7209	KABUPATEN TOJO UNA UNA	720901	UNA UNA	7209012014	CENDANA	0,5354	2023
12.985	74	SULAWESI TENGGARA	7403	KABUPATEN MUNA	740324	KABAWO	7403242012	LAMAEAO	0,5354	2023
12.986	81	MALUKU	8109	KABUPATEN BURU SELATAN	810905	LEKSULA	8109052008	LEKSULA	0,5354	2023
12.987	82	MALUKU UTARA	8204	KABUPATEN HALMAHERA SELATAN	820426	GANE TIMUR SELATAN	8204262004	RANGA RANGA	0,5354	2023
12.988	91	PAPUA	9109	KABUPATEN MIMIKA	910911	MIMIKA BARAT JAUH	9109112001	POTOWAI BURU	0,5354	2023
12.989	35	JAWA TIMUR	3529	KABUPATEN SUMENEP	352920	GAYAM	3529202008	NYAMPLONG	0,5354	2023
12.990	11	ACEH	1108	KABUPATEN ACEH UTARA	110804	LHOKSUKON	1108042070	ULEE GUNONG	0,5354	2023
12.991	11	ACEH	1118	KABUPATEN PIDIE JAYA	111803	JANGKA BUAYA	1118032007	KEURISI MEUNASAH LUENG	0,5354	2023
12.992	12	SUMATERA UTARA	1212	KABUPATEN TOBA SAMOSIR	121203	SILAEN	1212032014	SINTA DAME	0,5354	2023



NO	KODE PROVINSI	NAMA PROVINSI	KODE KABUPATEN	NAMA KABUPATEN	KODE KECAMATAN	NAMA KECAMATAN	KODE DESA	NAMA DESA	IDM	TAHUN PRIORITAS TERTINGGAL
12.993	12	SUMATERA UTARA	1213	KABUPATEN MANDAILING NATAL	121323	NAGA JUANG	1213232006	BANUA SIMANOSOR	0,5354	2023
12.994	12	SUMATERA UTARA	1217	KABUPATEN SAMOSIR	121704	PALIPI	1217042021	SIDEAK	0,5354	2023
12.995	12	SUMATERA UTARA	1278	KOTA GUNUNGSITOLI	127805	GUNUNGSITOLI ALO'OA	1278052003	IRAONOLASE	0,5354	2023
12.996	14	RIAU	1404	KABUPATEN INDRAGIRI HILIR	140403	KUALA INDRAGIRI	1404032001	SUNGAIBULUH	0,5354	2023
12.997	14	RIAU	1406	KABUPATEN ROKAN HULU	140602	ROKAN IV KOTO	1406022004	CIPANG KIRI HILIR	0,5354	2023
12.998	16	SUMATERA SELATAN	1604	KABUPATEN LAHAT	160415	MULAK ULU	1604152024	MENGKENANG	0,5354	2023
12.999	16	SUMATERA SELATAN	1604	KABUPATEN LAHAT	160417	KIKIM TIMUR	1604172015	PATIKAL LAMA	0,5354	2023
13.000	17	BENGKULU	1702	KABUPATEN REJANG LEBONG	170222	SINDANG DATARAN	1702222002	AIR RUSA	0,5354	2023
13.001	17	BENGKULU	1704	KABUPATEN KAUR	170408	SEMIDANG GUMAY	1704082005	SUKA MERINDU	0,5354	2023
13.002	18	LAMPUNG	1806	KABUPATEN TANGGAMUS	180616	PEMATANG SAWA	1806162005	GURING	0,5354	2023
13.003	18	LAMPUNG	1806	KABUPATEN TANGGAMUS	180616	PEMATANG SAWA	1806162012	WAY ASAHAN	0,5354	2023
13.004	32	JAWA BARAT	3214	KABUPATEN PURWAKARTA	321415	SUKASARI	3214152005	PARUNGBANTENG	0,5354	2023
13.005	36	BANTEN	3601	KABUPATEN PANDEGLANG	360116	JIPUT	3601162011	SUKAMANAH	0,5354	2023
13.006	63	KALIMANTAN SELATAN	6308	KABUPATEN HULU SUNGAI UTARA	630802	BABIRIK	6308022015	HAMBUKU BARU	0,5354	2023
13.007	63	KALIMANTAN SELATAN	6308	KABUPATEN HULU SUNGAI UTARA	630804	AMUNTAI SELATAN	6308042025	KUTAI KECIL	0,5354	2023
13.008	65	KALIMANTAN UTARA	6503	KABUPATEN NUNUKAN	650306	SEBUKU	6503062002	APAS	0,5354	2023
13.009	72	SULAWESI TENGAH	7205	KABUPATEN BUOL	720501	MOMUNU	7205012020	WAKAT	0,5354	2023
13.010	75	GORONTALO	7504	KABUPATEN PAHUWATO	750401	POPAYATO	7504012016	TUNAS HARAPAN	0,5354	2023
13.011	82	MALUKU UTARA	8204	KABUPATEN HALMAHERA SELATAN	820429	OBI TIMUR	8204292001	KELO	0,5354	2023
13.012	82	MALUKU UTARA	8205	KABUPATEN KEPULAUAN SULA	820501	MANGOLI TIMUR	8205012007	WAITAMELA	0,5354	2023
13.013	82	MALUKU UTARA	8206	KABUPATEN HALMAHERA TIMUR	820604	WASILE SELATAN	8206042003	LOLEBA	0,5354	2023
13.014	33	JAWA TENGAH	3308	KABUPATEN MAGELANG	330812	KAJORAN	3308122023	PUCUNGROTO	0,5354	2023
13.015	92	PAPUA BARAT	9202	MANOKWARI	929202	TANAH RUBUH	9202172012	CUYEHEP	0,5354	2023
13.016	92	PAPUA BARAT	9202	MANOKWARI	929202	TANAH RUBUH	9202172007	IMBEISIKA I	0,5354	2023
13.017	11	ACEH	1104	KABUPATEN ACEH TENGAH	110401	LINGE	1104012032	ISE-ISE	0,5352	2023
13.018	11	ACEH	1107	KABUPATEN PIDIE	110707	INDRA JAYA	1107072010	RAYA	0,5352	2023
13.019	11	ACEH	1107	KABUPATEN PIDIE	110707	INDRA JAYA	1107072022	MEULAYU	0,5352	2023
13.020	11	ACEH	1107	KABUPATEN PIDIE	110717	SAKTI	1107172019	BLANG CUT	0,5352	2023
13.021	11	ACEH	1111	KABUPATEN BIREUEN	111109	JULI	1111092027	JULI PAYARU	0,5352	2023
13.022	12	SUMATERA UTARA	1202	KABUPATEN TAPANULI UTARA	120205	PAHAE JULU	1202052016	PANTIS	0,5352	2023
13.023	12	SUMATERA UTARA	1202	KABUPATEN TAPANULI UTARA	120206	PAHAE JAE	1202062005	SITOLUOMPU	0,5352	2023
13.024	12	SUMATERA UTARA	1203	KABUPATEN TAPANULI SELATAN	120307	BATANG ANGKOLA	1203072004	PASIR MATOGU	0,5352	2023
13.025	12	SUMATERA UTARA	1212	KABUPATEN TOBA SAMOSIR	121204	HABINSARAN	1212042026	PANGUNJUNGAN	0,5352	2023
13.026	12	SUMATERA UTARA	1214	KABUPATEN NIAS SELATAN	121419	ULUNOYO	1214192004	AMOROSA	0,5352	2023
13.027	17	BENGKULU	1705	KABUPATEN SELUMA	170507	LUBUK SANDI	1705072007	ARANG SAPAT	0,5352	2023
13.028	61	KALIMANTAN BARAT	6110	KABUPATEN MELAWI	611004	MENUKUNG	6110042018	LIHAI	0,5352	2023
13.029	62	KALIMANTAN TENGAH	6213	KABUPATEN BARITO TIMUR	621307	PAJU EPAT	6213072005	MAIPE	0,5352	2023
13.030	72	SULAWESI TENGAH	7207	KABUPATEN BANGGAI KEPULAUAN	720709	BULAGI SELATAN	7207092008	SUIT	0,5352	2023
13.031	74	SULAWESI TENGGARA	7403	KABUPATEN MUNA	740313	WAKORUMBA SELATAN	7403132004	BHAKEALU	0,5352	2023
13.032	74	SULAWESI TENGGARA	7408	KABUPATEN KOLAKA UTARA	740815	LOTALA	7408152006	LOKA	0,5352	2023
13.033	74	SULAWESI TENGGARA	7411	KABUPATEN KOLAKA TIMUR	741101	TIRAWUTA	7411012015	KAREMOTINGGE	0,5352	2023
13.034	74	SULAWESI TENGGARA	7411	KABUPATEN KOLAKA TIMUR	741109	TINONDO	7411092004	AMERORO	0,5352	2023
13.035	74	SULAWESI TENGGARA	7411	KABUPATEN KOLAKA TIMUR	741111	UEESI	7411112008	ALAAHA	0,5352	2023
13.036	74	SULAWESI TENGGARA	7414	KABUPATEN BUTON TENGAH	741404	MAWASANGKA	7414042006	POLINDU	0,5352	2023
13.037	75	GORONTALO	7505	KABUPATEN GORONTALO UTARA	750506	GENTUMA RAYA	7505062010	DURIAN	0,5352	2023
13.038	81	MALUKU	8102	KABUPATEN MALUKU TENGGARA	810205	KEI BESAR UTARA TIMUR	8102052012	HOLLAY	0,5352	2023
13.039	81	MALUKU	8106	KABUPATEN SERAM BAGIAN BARAT	810603	TANIWEL	8106032012	PASINALO	0,5352	2023
13.040	82	MALUKU UTARA	8205	KABUPATEN KEPULAUAN SULA	820507	SULABESI TENGAH	8205072006	MANAF	0,5352	2023
13.041	53	NUSA TENGGARA TIMUR	5305	ALOR	530505	PANTAR BARAT	5305092019	BLANG MERANG	0,5352	2023
13.042	11	ACEH	1104	KABUPATEN ACEH TENGAH	110408	BINTANG	1104082010	KELITU SINTEP	0,5351	2023
13.043	11	ACEH	1108	KABUPATEN ACEH UTARA	110807	MEURAH MULIA	1108072005	PULO BLUEK	0,5351	2023
13.044	11	ACEH	1108	KABUPATEN ACEH UTARA	110808	SAMUDERA	1108082033	TANJONG HAGU	0,5351	2023
13.045	11	ACEH	1108	KABUPATEN ACEH UTARA	110812	TANAH LUAS	1108122052	BLANG	0,5351	2023
13.046	11	ACEH	1111	KABUPATEN BIREUEN	111111	SIMPANG MAMPLAM	1111112032	CURE BAROH	0,5351	2023
13.047	12	SUMATERA UTARA	1214	KABUPATEN NIAS SELATAN	121433	ONOLALU	1214332009	HILIFALAGO RAYA	0,5351	2023
13.048	12	SUMATERA UTARA	1216	KABUPATEN HUMBANG HASUNDUTAN	121605	LINTONG NIHUTA	1216052015	BONAN DOLOK	0,5351	2023



NO	KODE PROVINSI	NAMA PROVINSI	KODE KABUPATEN	NAMA KABUPATEN	KODE KECAMATAN	NAMA KECAMATAN	KODE DESA	NAMA DESA	IDM	TAHUN PRIORITAS TERTINGGAL
13.049	12	SUMATERA UTARA	1221	KABUPATEN PADANG LAWAS	122102	BARUMUN TENGAH	1221022068	SIBONTAR	0,5351	2023
13.050	21	KEPULAUAN RIAU	2103	KABUPATEN NATUNA	210309	SUBI	2103092005	TERAYAK	0,5351	2023
13.051	53	NUSA TENGGARA TIMUR	53031	KABUPATEN TIMOR TENGAH UTARA	530311	MIOMAFFO TENGAH	5303112001	TUABATAN	0,5351	2023
13.052	53	NUSA TENGGARA TIMUR	5308	KABUPATEN ENDE	530815	DETUKELI	5308152003	KEBESANI	0,5351	2023
13.053	53	NUSA TENGGARA TIMUR	5318	KABUPATEN SUMBA BARAT DAYA	531807	KODI	5318072018	KADOKI HORO	0,5351	2023
13.054	71	SULAWESI UTARA	7105	KABUPATEN MINAHASA SELATAN	710516	MAESAA	7105162003	KINAWERUAN	0,5351	2023
13.055	71	SULAWESI UTARA	7106	KABUPATEN MINAHASA UTARA	710607	LIKUPANG TIMUR	7106072021	LIBAS	0,5351	2023
13.056	73	SULAWESI SELATAN	7326	KABUPATEN TORAJA UTARA	732618	RANTEBUA	7326182003	PITUNG PENANIAN	0,5351	2023
13.057	74	SULAWESI TENGGARA	7403	KABUPATEN MUNA	740325	PARIGI	7403252003	LAIBA	0,5351	2023
13.058	74	SULAWESI TENGGARA	7413	KABUPATEN MUNA BARAT	741305	TIWORO SELATAN	7413052002	KATANGANA	0,5351	2023
13.059	81	MALUKU	8106	KABUPATEN SERAM BAGIAN BARAT	810603	TANIWEL	8106032029	LATURAKE	0,5351	2023
13.060	91	PAPUA	9103	KABUPATEN JAYAPURA	910306	KEMTUK GRESI	9103062013	SWENTAB	0,5351	2023
13.061	91	PAPUA	9125	KABUPATEN PUNCAK	912502	WANGBE	9125022015	NANGI	0,5351	2023
13.062	35	JAWA TIMUR	3515	KABUPATEN SIDOARJO	351505	JABON	3515052013	BESUKI	0,5351	2023
13.063	15	JAMBI	1506	TANJUNG JABUNG BARAT	151506	SENYERANG	1506132009	SUNGSANG	0,5351	2023
13.064	91	PAPUA	9106	BIAK NUMFOR	919106	BIAK TIMUR	9106032030	RIM	0,5351	2023
13.065	91	PAPUA	9106	BIAK NUMFOR	919106	BIAK UTARA	9106022006	KOBEOSER	0,5351	2023
13.066	91	PAPUA	9106	BIAK NUMFOR	919106	ORIDEK	9106202009	KAKUR	0,5351	2023
13.067	91	PAPUA	9106	BIAK NUMFOR	919106	SAMOFA	9106122016	ANJAREUW	0,5351	2023
13.068	12	SUMATERA UTARA	1211	KABUPATEN DAIRI	121103	TIGALINGGA	1211032003	JUMA GERAT	0,5351	2023
13.069	53	NUSA TENGGARA TIMUR	5315	KABUPATEN MANGGARAI BARAT	531510	MBELILING	5315102014	COMPANG LIANG NDARA	0,5351	2023
13.070	61	KALIMANTAN BARAT	6108	KABUPATEN LANDAK	610801	NGABANG	6108012005	AMBOYO UTARA	0,5351	2023
13.071	82	MALUKU UTARA	8208	KABUPATEN PULAU TALIABU	820806	TALIABU TIMUR SELATAN	8208062008	WAIKOKA	0,5351	2023
13.072	53	NUSA TENGGARA TIMUR	5305	ALOR	535305	PANTAR TENGAH	5305162009	ARAMABA	0,5350	2023
13.073	92	PAPUA BARAT	9207	TELUK WONDAMA	929207	ROSWAR	9207112001	WAPRAK	0,5350	2023
13.074	11	ACEH	1103	KABUPATEN ACEH TIMUR	110311	PANTE BIDARI	1103112025	SIJUDO	0,5349	2023
13.075	12	SUMATERA UTARA	1220	KABUPATEN PADANG LAWAS UTARA	122004	PADANG BOLAK	1220042046	SOSOPAN	0,5349	2023
13.076	16	SUMATERA SELATAN	1604	KABUPATEN LAHAT	160419	KIKIM BARAT	1604192007	JAJARAN LAMA	0,5349	2023
13.077	16	SUMATERA SELATAN	1604	KABUPATEN LAHAT	160424	TANJUNG SAKTI PUMI	1604242004	PAGAR AGUNG	0,5349	2023
13.078	16	SUMATERA SELATAN	1610	KABUPATEN OGAN ILIR	161012	SUNGAI PINANG	1610122012	S. PINANG NIBUNG	0,5349	2023
13.079	17	BENGKULU	1706	KABUPATEN MUKO MUKO	170606	MALIN DEMAN	1706062002	SERAMI BARU	0,5349	2023
13.080	53	NUSA TENGGARA TIMUR	5302	KABUPATEN TIMOR TENGAH SELATAN	530225	SANTIAN	5302252004	NENOTES	0,5349	2023
13.081	53	NUSA TENGGARA TIMUR	5315	KABUPATEN MANGGARAI BARAT	531509	LEMBOR SELATAN	5315092001	REPI	0,5349	2023
13.082	74	SULAWESI TENGGARA	7402	KABUPATEN KONAWE	740233	KAPOIALA	7402332012	LALONGGOMBUNO	0,5349	2023
13.083	74	SULAWESI TENGGARA	7412	KABUPATEN KONAWE KEPULAUAN	741204	WAWONII TIMUR	7412042011	SABURANO	0,5349	2023
13.084	33	JAWA TENGAH	3321	KABUPATEN DEMAK	332106	WONOSALAM	3321062002	KALIANYAR	0,5349	2023
13.085	35	JAWA TIMUR	3529	KABUPATEN SUMENEP	352923	MASALEMBU	3529232003	MASAKAMBING	0,5349	2023
13.086	61	KALIMANTAN BARAT	6106	KABUPATEN KAPUAS HULU	610602	BIKA	6106022008	BIKA HULU	0,5349	2023
13.087	61	KALIMANTAN BARAT	6110	KABUPATEN MELAWI	611008	PINOH UTARA	6110082007	SUNGAI PINANG	0,5349	2023
13.088	73	SULAWESI SELATAN	7322	KABUPATEN LUWU UTARA	732208	MALANGKE BARAT	7322082008	PEMBUNIANG	0,5349	2023
13.089	74	SULAWESI TENGGARA	7409	KABUPATEN KONAWE UTARA	740912	LASOLO KEPULAUAN	7409122001	BOENAGA	0,5349	2023
13.090	11	ACEH	1107	KABUPATEN PIDIE	110703	BATEE	1107032007	GEUNTENG TIMUR	0,5348	2023
13.091	11	ACEH	1108	KABUPATEN ACEH UTARA	110807	MEURAH MULIA	1108072050	SARAMABA	0,5348	2023
13.092	12	SUMATERA UTARA	1214	KABUPATEN NIAS SELATAN	121406	TELUK DALAM	1214062006	HILIGEHO	0,5348	2023
13.093	12	SUMATERA UTARA	1221	KABUPATEN PADANG LAWAS	122101	SOSOPAN	1221012004	SIUNDOL JAE	0,5348	2023
13.094	12	SUMATERA UTARA	1221	KABUPATEN PADANG LAWAS	122102	BARUMUN TENGAH	1221022004	AEK TANDUK	0,5348	2023
13.095	12	SUMATERA UTARA	1221	KABUPATEN PADANG LAWAS	122109	BATANG LUBU SUTAM	1221092027	GUNUNG INTEN	0,5348	2023
13.096	17	BENGKULU	1702	KABUPATEN REJANG LEBONG	170224	BERMANI ULU RAYA	1702242003	PAL SERATUS	0,5348	2023
13.097	17	BENGKULU	1704	KABUPATEN KAUAR	170402	TANJUNG KEMUNING	1704022008	PELAJARAN	0,5348	2023
13.098	36	BANTEN	3602	KABUPATEN LEBAK	360206	LEUWIDAMAR	3602062009	MARGAWANGI	0,5348	2023
13.099	52	NUSA TENGGARA BARAT	5203	KABUPATEN LOMBOK TIMUR	520302	SAKRA	5203022012	KUANG BARU	0,5348	2023
13.100	61	KALIMANTAN BARAT	6108	KABUPATEN LANDAK	610806	MENYUKE	6108062014	ANIK DINGIR	0,5348	2023
13.101	61	KALIMANTAN BARAT	6110	KABUPATEN MELAWI	611006	TANAH PINOH	6110062020	TANJUNG BERINGIN RAYA	0,5348	2023
13.102	73	SULAWESI SELATAN	7326	KABUPATEN TORAJA UTARA	732618	RANTEBUA	7326182006	RANTEBUA SUMALU	0,5348	2023
13.103	74	SULAWESI TENGGARA	7402	KABUPATEN KONAWE	740211	SOROPIA	7402112010	SOROPIA	0,5348	2023
13.104	81	MALUKU	8102	KABUPATEN MALUKU TENGGARA	810217	KEI BESAR UTARA BARAT	8102172002	WEER OHQIKER	0,5348	2023



NO	KODE PROVINSI	NAMA PROVINSI	KODE KABUPATEN	NAMA KABUPATEN	KODE KECAMATAN	NAMA KECAMATAN	KODE DESA	NAMA DESA	IDM	TAHUN PRIORITAS TERTINGGAL
13.105	82	MALUKU UTARA	8204	KABUPATEN HALMAHERA SELATAN	820403	GANÉ TIMUR	8204032006	AKELAMO	0,5348	2023
13.106	91	PAPUA	9101	KABUPATEN MERAUKE	910111	KURIK	9101112012	KALIKI	0,5348	2023
13.107	92	PAPUA BARAT	9201	KABUPATEN SORONG	920143	SORONG	9201432001	MAIBO	0,5348	2023
13.108	15	JAMBI	1507	TANJUNG JABUNG TIMUR	151507	MUARA SABAK TIMUR	1507012018	KUALA SIMBUR	0,5348	2023
13.109	91	PAPUA	9113	YAHUKIMO	919113	PANGGEMA	9113222003	PANGGEMA	0,5346	2023
13.110	91	PAPUA	9113	YAHUKIMO	919113	PULDAMA	9113322003	BAKO	0,5346	2023
13.111	11	ACEH	1105	KABUPATEN ACEH BARAT	110507	ARONGAN LAMBALEK	1105072026	GUNONG PULO	0,5346	2023
13.112	11	ACEH	1107	KABUPATEN PIDIE	110713	MUTIARA	1107132022	MEE PANYANG	0,5346	2023
13.113	12	SUMATERA UTARA	1213	KABUPATEN MANDAILING NATAL	121306	SIABU	1213062008	HURABA II	0,5346	2023
13.114	12	SUMATERA UTARA	1213	KABUPATEN MANDAILING NATAL	121312	MUARA SIPONGI	1213122015	SIMPANG MANDEPO	0,5346	2023
13.115	13	SUMATERA BARAT	1301	KABUPATEN PESISIR SELATAN	130113	AIRPURA	1301132010	PULAU RAJO INDERAPURA	0,5346	2023
13.116	15	JAMBI	1503	KABUPATEN SAROLANGUN	150306	MANDIANGIN	1503062003	PEMUSIRAN	0,5346	2023
13.117	17	BENGKULU	1709	KABUPATEN BENGKULU TENGAH	170910	BANG HAJI	1709102007	LUBUK LANGKAP	0,5346	2023
13.118	18	LAMPUNG	1808	KABUPATEN WAY KANAN	180808	WAY TUBA	1808082012	BUKIT HARAPAN	0,5346	2023
13.119	36	BANTEN	3601	KABUPATEN PANDEGLANG	360131	SINDANGRESMI	3601312003	BOJONGMANIK	0,5346	2023
13.120	62	KALIMANTAN TENGAH	6205	KABUPATEN BARITO UTARA	620501	MONTALLAT	6205012009	PARING LAHUNG	0,5346	2023
13.121	62	KALIMANTAN TENGAH	6207	KABUPATEN SERUYAN	620705	SERUYAN HULU	6207052025	TUMBANG MANJUL	0,5346	2023
13.122	72	SULAWESI TENGAH	7205	KABUPATEN BUOL	720508	BUKAL	7205082007	MOPU	0,5346	2023
13.123	81	MALUKU	8102	KABUPATEN MALUKU TENGGARA	810205	KEI BESAR UTARA TIMUR	8102052030	FANWAV	0,5346	2023
13.124	91	PAPUA	9106	KABUPATEN BIAK NUMFOR	910603	BIAK TIMUR	9106032034	YENBEROK	0,5346	2023
13.125	92	PAPUA BARAT	9201	KABUPATEN SORONG	920110	SAYOSA	9201102001	SAYOSA	0,5346	2023
13.126	33	JAWA TENGAH	3321	KABUPATEN DEMAK	332112	BONANG	3321122009	MARGOLINDUK	0,5346	2023
13.127	62	KALIMANTAN TENGAH	6202	KOTAWARINGIN TIMUR	620202	MENTAYA HULU	6202032003	KAWAN BATU	0,5346	2023
13.128	11	ACEH	1117	KABUPATEN BENER MERIAH	111704	BANDAR	1117042027	SUKU WIH ILANG	0,5346	2023
13.129	53	NUSA TENGGARA TIMUR	5301	KABUPATEN KUPANG	530116	NEKAMESE	5301162006	TUNFEU	0,5346	2023
13.130	11	ACEH	1105	KABUPATEN ACEH BARAT	110506	BUBON	1105062014	SEUMULENG	0,5345	2023
13.131	11	ACEH	1116	KABUPATEN ACEH TAMIANG	111610	BANDAR PUSAKA	1116102004	ALUR JAMBU	0,5345	2023
13.132	11	ACEH	1116	KABUPATEN ACEH TAMIANG	111610	BANDAR PUSAKA	1116102006	BATANG ARA	0,5345	2023
13.133	13	SUMATERA BARAT	1308	KABUPATEN PASAMAN	130815	MAPAT TUNGGUL SELATAN	1308152001	SILAYANG	0,5345	2023
13.134	14	RIAU	1401	KABUPATEN KAMPAR	140103	TAMBANG	1401032004	TELUK KENIDAI	0,5345	2023
13.135	14	RIAU	1405	KABUPATEN PELALAWAN	140506	PELALAWAN	1405062007	BATANG NILO KECIL	0,5345	2023
13.136	18	LAMPUNG	1803	KABUPATEN LAMPUNG UTARA	180311	ABUNG TENGAH	1803112008	GUNUNG GIJUL	0,5345	2023
13.137	32	JAWA BARAT	3207	KABUPATEN CIAMIS	320733	SUKAMANTRI	3207332005	MEKARWANGI	0,5345	2023
13.138	36	BANTEN	3601	KABUPATEN PANDEGLANG	360105	CIGEULIS	3601052006	CISEUREUHEUN	0,5345	2023
13.139	36	BANTEN	3604	KABUPATEN SERANG	360433	GUNUNG SARI	3604332007	CURUG SULANJANA	0,5345	2023
13.140	81	MALUKU	8109	KABUPATEN BURU SELATAN	810902	WAESAMA	8109022001	WAETAWA	0,5345	2023
13.141	92	PAPUA BARAT	9202	MANOKWARI	929202	MASNI	9202052042	WARIORI INDAH	0,5344	2023
13.142	11	ACEH	1101	KABUPATEN ACEH SELATAN	110115	BAKONGAN TIMUR	1101152002	LADANG RIMBA	0,5344	2023
13.143	11	ACEH	1108	KABUPATEN ACEH UTARA	110815	SAWANG	1108152005	GLE DAGANG	0,5344	2023
13.144	12	SUMATERA UTARA	1213	KABUPATEN MANDAILING NATAL	121319	HUTA BARGOT	1213192007	HUTA BARGOT NAULI	0,5344	2023
13.145	16	SUMATERA SELATAN	1601	KABUPATEN OGAN KOMERING ULU	160120	ULU OGAN	1601202001	KELUMPANG	0,5344	2023
13.146	16	SUMATERA SELATAN	1610	KABUPATEN OGAN ILIR	161006	RANTAU ALAI	1610062012	SUKANANTI	0,5344	2023
13.147	16	SUMATERA SELATAN	1612	KABUPATEN PENUKAL ABAB LEMATAN	161205	TANAH ABANG	1612052013	LUNAS JAYA	0,5344	2023
13.148	62	KALIMANTAN TENGAH	6206	KABUPATEN KATINGAN	620607	MARIKIT	6206072012	RANGAN BURIH	0,5344	2023
13.149	73	SULAWESI SELATAN	7316	KABUPATEN ENREKANG	731610	BUNTU BATU	7316102007	LANGDA	0,5344	2023
13.150	73	SULAWESI SELATAN	7326	KABUPATEN TORAJA UTARA	732616	TONDON	7326162003	TONDON SIBATA	0,5344	2023
13.151	75	GORONTALO	7502	KABUPATEN BOALEMO	750202	WONOSARI	7502022006	PANGGEYA	0,5344	2023
13.152	53	NUSA TENGGARA TIMUR	5313	LEMBATA	535313	NAGA WUTUNG	5313012002	DUAWUTUN	0,5344	2023
13.153	92	PAPUA BARAT	9207	TELUK WONDAMA	929207	KURI WAMESA	9207092001	AMBUMI	0,5343	2023
13.154	92	PAPUA BARAT	9207	TELUK WONDAMA	929207	NIKIWAR	9207122001	WERABUR	0,5343	2023
13.155	92	PAPUA BARAT	9207	TELUK WONDAMA	929207	RUMBERPON	9207062003	YOMAKAN	0,5343	2023
13.156	92	PAPUA BARAT	9207	TELUK WONDAMA	929207	RUMBERPON	9207062001	YOMBKIRI I	0,5343	2023
13.157	11	ACEH	1108	KABUPATEN ACEH UTARA	110804	LHOKSUKON	1108042031	BERINGIN LB	0,5343	2023
13.158	11	ACEH	1108	KABUPATEN ACEH UTARA	110809	SEUNUDDON	1108092013	ALUE CAPLI	0,5343	2023
13.159	11	ACEH	1111	KABUPATEN BIREUEN	111111	SIMPANG MAMPLAM	1111112019	IE RHOB TIMU	0,5343	2023
13.160	11	ACEH	1117	KABUPATEN BENER MERIAH	111704	BANDAR	1117042017	PAYA BANING	0,5343	2023

NO	KODE PROVINSI	NAMA PROVINSI	KODE KABUPATEN	NAMA KABUPATEN	KODE KECAMATAN	NAMA KECAMATAN	KODE DESA	NAMA DESA	IDM	TAHUN PRIORITAS TERTINGGAL
13.161	14	RIAU	1409	KABUPATEN KUANTAN SINGINGI	140909	PANGEAN	1409092013	PULAURENGAS	0.5343	2023
13.162	15	JAMBI	1503	KABUPATEN SAROLANGUN	150306	MANDIANGIN	1503062023	SUNGAI ROTAN	0.5343	2023
13.163	16	SUMATERA SELATAN	1605	KABUPATEN MUSI RAWAS	160511	SELANGIT	1605112011	TABA GINDO	0.5343	2023
13.164	16	SUMATERA SELATAN	1613	KABUPATEN MUSI RAWAS UTARA	161301	RUPIT	1613012004	MAUR LAMA	0.5343	2023
13.165	18	LAMPUNG	1804	KABUPATEN LAMPUNG BARAT	180419	AIR HITAM	1804192010	MANGGARAI	0.5343	2023
13.166	18	LAMPUNG	1812	KABUPATEN TULANG BAWANG BARAT	181204	GUNUNG TERANG	1812042007	GUNUNG TERANG	0.5343	2023
13.167	53	NUSA TENGGARA TIMUR	5316	KABUPATEN NAGEKEO	531603	BOAWAE	5316032022	ALORAWAE	0.5343	2023
13.168	61	KALIMANTAN BARAT	6104	KABUPATEN KETAPANG	610414	JELAI HULU	6104142011	DERANUK	0.5343	2023
13.169	61	KALIMANTAN BARAT	6104	KABUPATEN KETAPANG	610419	HULU SUNGAI	6104192007	SEKUKUN	0.5343	2023
13.170	72	SULAWESI TENGAH	7202	KABUPATEN POSO	720224	LORE TIMUR	7202242003	TAMADUE	0.5343	2023
13.171	73	SULAWESI SELATAN	7308	KABUPATEN BONE	730808	SIBULUE	7308082003	MASSENRENG PULU	0.5343	2023
13.172	73	SULAWESI SELATAN	7322	KABUPATEN LUWU UTARA	732206	SUKAMAJU	7322062018	LINO	0.5343	2023
13.173	73	SULAWESI SELATAN	7326	KABUPATEN TORAJA UTARA	732620	KAPALA PITU	7326202002	SIKUKU	0.5343	2023
13.174	75	GORONTALO	7504	KABUPATEN PAHUWATO	750403	RANDANGAN	7504032013	AYULA	0.5343	2023
13.175	82	MALUKU UTARA	8206	KABUPATEN HALMAHERA TIMUR	820606	WASILE UTARA	8206062004	MARIMOI	0.5343	2023
13.176	11	ACEH	1103	KABUPATEN ACEH TIMUR	110310	RANTAU PEUREULAK	1103102015	PUNTI PAYONG	0.5341	2023
13.177	11	ACEH	1108	KABUPATEN ACEH UTARA	110816	NISAM	1108162032	JEULIKAT	0.5341	2023
13.178	11	ACEH	1110	KABUPATEN ACEH SINGKIL	111004	SINGKIL	1110042005	KUTA SIMBOLING	0.5341	2023
13.179	11	ACEH	1113	KABUPATEN GAYO LUES	111308	DABUN GELANG	1113082007	REREBE	0.5341	2023
13.180	18	LAMPUNG	1807	KABUPATEN LAMPUNG TIMUR	180701	SUKADANA	1807012015	RANTAU JAYA UDIK II	0.5341	2023
13.181	36	BANTEN	3602	KABUPATEN LEBAK	360227	CIRINTEN	3602272010	CIBARANI	0.5341	2023
13.182	53	NUSA TENGGARA TIMUR	5302	KABUPATEN TIMOR TENGAH SELATAN	530211	KUANFATU	5302112011	KUSI UTARA	0.5341	2023
13.183	53	NUSA TENGGARA TIMUR	5303	KABUPATEN TIMOR TENGAH UTARA	530316	BIKOMI NILULAT	5303162003	NAINABAN	0.5341	2023
13.184	53	NUSA TENGGARA TIMUR	5308	KABUPATEN ENDE	530807	WEWARIA	5308072005	WEWARIA	0.5341	2023
13.185	61	KALIMANTAN BARAT	6110	KABUPATEN MELAWI	611004	MENUKUNG	6110042010	BELABAN ELLA	0.5341	2023
13.186	64	KALIMANTAN TIMUR	6402	KABUPATEN KUTAI KARTANEGARA	640212	TABANG	6402122008	KAMPUNG BARU	0.5341	2023
13.187	76	SULAWESI BARAT	7606	KABUPATEN MAMUJU TENGAH	760604	TOPOYO	7606042012	BAMBAMANURUNG	0.5341	2023
13.188	91	PAPUA	9101	KABUPATEN MERAUKE	910115	TUBANG	9101152001	YOWIED	0.5341	2023
13.189	53	NUSA TENGGARA TIMUR	5319	MANGGARAI TIMUR	531906	KOTA KOMBA	5319062012	GOLO NDERU	0.5341	2023
13.190	92	PAPUA BARAT	9202	MANOKWARI	920202	SIDEY	9202122008	MEYOF I	0.5341	2023
13.191	11	ACEH	1108	KABUPATEN ACEH UTARA	110812	TANAH LUAS	1108122030	RAYEUK MUNYE	0.5341	2023
13.192	11	ACEH	1116	KABUPATEN ACEH TAMIANG	111602	BENDAHARA	1116022042	TANJUNG MULIA	0.5341	2023
13.193	82	MALUKU UTARA	8204	KABUPATEN HALMAHERA SELATAN	820410	MAKIAN BARAT	8204102002	BOBAAWE	0.5341	2023
13.194	91	PAPUA	9104	KABUPATEN NABIRE	910402	NAPAN	9104022005	WEINAMI	0.5341	2023
13.195	91	PAPUA	9105	KABUPATEN KEPULAUAN YAPEN	910509	TELUK AMPIMOI	9105092009	BARERAIF	0.5341	2023
13.196	11	ACEH	1108	KABUPATEN ACEH UTARA	110805	MATANGKULI	1108052010	GEULUMPANG VII	0.5340	2023
13.197	12	SUMATERA UTARA	1213	KABUPATEN MANDAILING NATAL	121310	TAMBANGAN	1213102025	SIMANGAMBAT TB	0.5340	2023
13.198	12	SUMATERA UTARA	1213	KABUPATEN MANDAILING NATAL	121323	NAGA JUANG	1213232004	BANUA RAKYAT	0.5340	2023
13.199	12	SUMATERA UTARA	1215	KABUPATEN PAKPAK BHARAT	121506	PAGINDAR	1215062003	LAE MBENTAR	0.5340	2023
13.200	16	SUMATERA SELATAN	1604	KABUPATEN LAHAT	160412	PAJAR BULAN	1604122009	GELUNG SAKTI	0.5340	2023
13.201	17	BENGKULU	1707	KABUPATEN LEBONG	170707	BINGIN KUNING	1707072009	BUNGIN	0.5340	2023
13.202	32	JAWA BARAT	3201	KABUPATEN BOGOR	320135	SUKAJAYA	3201352011	JAYARAHARJA	0.5340	2023
13.203	62	KALIMANTAN TENGAH	6209	KABUPATEN LAMANDAU	620901	LAMANDAU	6209012005	KARANG TABA	0.5340	2023
13.204	92	PAPUA BARAT	9205	RAJA AMPAT	920505	MEOS MANSAR	9205112003	SAWINGGRAI	0.5340	2023
13.205	11	ACEH	1107	KABUPATEN PIDIE	110719	TANGSE	1107192022	BLANG MALO	0.5340	2023
13.206	11	ACEH	1108	KABUPATEN ACEH UTARA	110820	PAYA BAKONG	1108202010	KEBON PIRAK	0.5340	2023
13.207	12	SUMATERA UTARA	1212	KABUPATEN TOBA SAMOSIR	121203	SILAE	1212032018	HUTA GUR-GUR I	0.5340	2023
13.208	14	RIAU	1402	KABUPATEN INDRAGIRI HULU	140213	RAKIT KULIM	1402132018	KAMPUNG BUNGA	0.5340	2023
13.209	15	JAMBI	1502	KABUPATEN MERANGIN	150216	RENAH PEMBARAP	1502162004	MUARA BANTAN	0.5340	2023
13.210	16	SUMATERA SELATAN	1604	KABUPATEN LAHAT	160417	KIKIM TIMUR	1604172007	GUNUNG AJI	0.5340	2023
13.211	16	SUMATERA SELATAN	1604	KABUPATEN LAHAT	160417	KIKIM TIMUR	1604172010	PADU RAKSA	0.5340	2023
13.212	17	BENGKULU	1709	KABUPATEN BENGKULU TENGAH	170904	PEMATANG TIGA	1709042015	AIR KOTOK	0.5340	2023
13.213	36	BANTEN	3601	KABUPATEN PANDEGLANG	360107	ANGSANA	3601072004	KARANGSARI	0.5340	2023
13.214	36	BANTEN	3602	KABUPATEN LEBAK	360216	CJAJUKU	3602162014	CIHUJAN	0.5340	2023
13.215	61	KALIMANTAN BARAT	6101	KABUPATEN SAMBAS	610106	SEJANGKUNG	6101062004	SETALIK	0.5340	2023
13.216	63	KALIMANTAN SELATAN	6302	KABUPATEN KOTABARU	630205	PULAUSEBUKU	6302052004	SERAKAMAN	0.5340	2023



NO	KODE PROVINSI	NAMA PROVINSI	KODE KABUPATEN	NAMA KABUPATEN	KODE KECAMATAN	NAMA KECAMATAN	KODE DESA	NAMA DESA	IDM	TAHUN PRIORITAS TERTINGGAL
13.217	72	SULAWESI TENGAH	7212	KABUPATEN MOROWALI UTARA	721210	PETASIA BARAT	7212102007	MOLEONO	0.5340	2023
13.218	73	SULAWESI SELATAN	7318	KABUPATEN TANA TORAJA	731838	KURRA	7318382003	MAROSON	0.5340	2023
13.219	74	SULAWESI TENGGARA	7405	KABUPATEN KONAWE SELATAN	740507	KONDA	7405072020	AMOHALO	0.5340	2023
13.220	91	PAPUA	9109	KABUPATEN MIMIKA	910908	MIMIKA TENGAH	9109082003	KEAKWA	0.5340	2023
13.221	53	NUSA TENGGARA TIMUR	5313	LEMBATA	535313	ILE APE TIMUR	5313092002	JONTONA	0.5339	2023
13.222	53	NUSA TENGGARA TIMUR	5305	ALOR	535305	ALOR SELATAN	5305042013	MANMAS	0.5338	2023
13.223	92	PAPUA BARAT	9206	TELUK BINTUNI	920608	FAFURWAR	9206082002	MERYEDI	0.5338	2023
13.224	11	ACEH	1108	KABUPATEN ACEH UTARA	110809	SEUNUDDON	1108092004	ALUE BARUEH	0.5338	2023
13.225	11	ACEH	1111	KABUPATEN BIREUEN	111105	PEUSANGAN	1111052056	COT GIREK	0.5338	2023
13.226	12	SUMATERA UTARA	1213	KABUPATEN MANDAILING NATAL	121304	PANYABUNGAN SELATAN	1213042001	AEK NGALI	0.5338	2023
13.227	12	SUMATERA UTARA	1221	KABUPATEN PADANG LAWAS	122101	SOSOPAN	1221012002	PAGARAN BIRA JULU	0.5338	2023
13.228	16	SUMATERA SELATAN	1604	KABUPATEN LAHAT	160415	MULAK ULU	1604152029	LAWANG AGUNG MULAK	0.5338	2023
13.229	16	SUMATERA SELATAN	1609	KABUPATEN OGAN KOMERING ULU SELATAN	160916	SINDANG DANAU	1609162006	TEBAT LAYANG	0.5338	2023
13.230	17	BENGKULU	1707	KABUPATEN LEBONG	170712	PINANG BELAPIS	1707122008	SUNGAI LISAI	0.5338	2023
13.231	18	LAMPUNG	1803	KABUPATEN LAMPUNG UTARA	180303	SUNGKAI SELATAN	1803032023	GUNUNG LABUHAN	0.5338	2023
13.232	32	JAWA BARAT	3205	KABUPATEN GARUT	320526	PEUNDEUY	3205262006	PURWAJAYA	0.5338	2023
13.233	53	NUSA TENGGARA TIMUR	5307	KABUPATEN SIKKA	530720	DORENG	5307202003	WOGALIRIT	0.5338	2023
13.234	53	NUSA TENGGARA TIMUR	5311	KABUPATEN SUMBA TIMUR	531103	LEWA	5311032013	BIDI HUNGA	0.5338	2023
13.235	53	NUSA TENGGARA TIMUR	5320	KABUPATEN SABU RAIJUA	532002	SABU TENGAH	5320022005	EIMADAKE	0.5338	2023
13.236	61	KALIMANTAN BARAT	6110	KABUPATEN MELAWI	611005	SAYAN	6110052006	MEKAR PELITA	0.5338	2023
13.237	63	KALIMANTAN SELATAN	6311	KABUPATEN BALANGAN	631104	BATU MANDI	6311042015	GUHA	0.5338	2023
13.238	72	SULAWESI TENGAH	7201	KABUPATEN BANGGAI	720117	SIMPANG RAYA	7201172008	SIMPANG DUA	0.5338	2023
13.239	72	SULAWESI TENGAH	7209	KABUPATEN TOJO UNA UNA	720902	TOGEAN	7209022015	SAMPOBAE	0.5338	2023
13.240	72	SULAWESI TENGAH	7212	KABUPATEN MOROWALI UTARA	721208	BUNGKU UTARA	7212082022	TOKALA ATAS	0.5338	2023
13.241	73	SULAWESI SELATAN	7318	KABUPATEN TANA TORAJA	731831	MASANDA	7318312001	RATTE	0.5338	2023
13.242	73	SULAWESI SELATAN	7326	KABUPATEN TORAJA UTARA	732609	TIKALA	7326092007	PANGDEN	0.5338	2023
13.243	74	SULAWESI TENGGARA	7403	KABUPATEN MUNA	740337	TOWEA	7403372003	MOASI	0.5338	2023
13.244	81	MALUKU	8105	KABUPATEN SERAM BAGIAN TIMUR	810505	WAKATE	8105052028	TANA SOA	0.5338	2023
13.245	82	MALUKU UTARA	8204	KABUPATEN HALMAHERA SELATAN	820413	KAYOA UTARA	8204132004	AKE JAILOLO	0.5338	2023
13.246	91	PAPUA	9101	KABUPATEN MERAUKE	910115	TUBANG	9101152002	DOKIB	0.5338	2023
13.247	91	PAPUA	9103	KABUPATEN JAYAPURA	910305	KEMTUK	9103052005	NAMBOM	0.5338	2023
13.248	91	PAPUA	9122	KABUPATEN YALIMO	912201	ELELIM	9122012001	ELELIM	0.5338	2023
13.249	11	ACEH	1105	KABUPATEN ACEH BARAT	110502	KAWAY XVI	1105022013	TUMPOK LADANG	0.5337	2023
13.250	11	ACEH	1108	KABUPATEN ACEH UTARA	110816	NISAM	1108162036	BLANG DALAM TUNONG	0.5337	2023
13.251	11	ACEH	1115	KABUPATEN NAGAN RAYA	111502	SEUNAGAN	1115022016	GAMPONG COT	0.5337	2023
13.252	12	SUMATERA UTARA	1205	KABUPATEN LANGKAT	120522	KUTAMBARU	1205222007	SULKAM	0.5337	2023
13.253	12	SUMATERA UTARA	1209	KABUPATEN ASAHAN	120925	SEI KEPAYANG TIMUR	1209252002	SEI PASIR	0.5337	2023
13.254	12	SUMATERA UTARA	1214	KABUPATEN NIAS SELATAN	121405	PULAU-PULAU BATU	1214052008	SIFITU EWALI	0.5337	2023
13.255	12	SUMATERA UTARA	1219	KABUPATEN BATU BARA	121906	TANJUNG TIRAM	1219062009	TANJUNG MULIA	0.5337	2023
13.256	12	SUMATERA UTARA	1225	KABUPATEN NIAS BARAT	122507	LOLOFITU MOI	1225072003	AMBUKHA	0.5337	2023
13.257	12	SUMATERA UTARA	1277	KOTA PADANGSIDIMPUAN	127703	PADANGSIDIMPUAN BATUNADUA	1277032013	AEK NAJAJI	0.5337	2023
13.258	12	SUMATERA UTARA	1278	KOTA GUNUNGSITOLI	127804	GUNUNGSITOLI IDANOI	1278042015	LOLO'ANA'ANA IDANOI	0.5337	2023
13.259	16	SUMATERA SELATAN	1604	KABUPATEN LAHAT	160427	TANJUNGTEBAT	1604272008	TANJUNG MENANG	0.5337	2023
13.260	16	SUMATERA SELATAN	1613	KABUPATEN MUSI RAWAS UTARA	161304	RAWAS ILIR	1613042013	MEKARSARI	0.5337	2023
13.261	32	JAWA BARAT	3214	KABUPATEN PURWAKARTA	321415	SUKASARI	3214152003	CIRIRIP	0.5337	2023
13.262	53	NUSA TENGGARA TIMUR	5314	KABUPATEN ROTE NDAO	531401	ROTE BARAT DAYA	5314012016	DOLASI	0.5337	2023
13.263	53	NUSA TENGGARA TIMUR	5318	KABUPATEN SUMBA BARAT DAYA	531810	WEWEWA TENGAH	5318102001	KANELU	0.5337	2023
13.264	53	NUSA TENGGARA TIMUR	5319	KABUPATEN MANGGARAI TIMUR	531903	LAMBA LEDA	5319032007	GOLO MANGUNG	0.5337	2023
13.265	61	KALIMANTAN BARAT	6105	KABUPATEN SINTANG	610508	KAYAN HILIR	6105082014	SUNGAI SINTANG	0.5337	2023
13.266	61	KALIMANTAN BARAT	6109	KABUPATEN SEKADAU	610904	NANGA MAHAP	6109042011	KARANG BETUNG	0.5337	2023
13.267	61	KALIMANTAN BARAT	6110	KABUPATEN MELAWI	611011	TANAH PINOH BARAT	6110112010	GANJANG	0.5337	2023
13.268	64	KALIMANTAN TIMUR	6407	KABUPATEN KUTAI BARAT	640710	MUARA PAHU	6407102029	GUNUNG BAYAN	0.5337	2023
13.269	71	SULAWESI UTARA	7103	KABUPATEN KEPULAUAN SANGIHE	710310	MANGANITU SELATAN	7103102011	LAPEPAHE	0.5337	2023
13.270	72	SULAWESI TENGAH	7209	KABUPATEN TOJO UNA UNA	720902	TOGEAN	7209022016	TITIRI'	0.5337	2023
13.271	74	SULAWESI TENGGARA	7402	KABUPATEN KONAWE	740220	BESULUTU	7402202001	LAWONUA	0.5337	2023
13.272	74	SULAWESI TENGGARA	7412	KABUPATEN KONAWE KEPULAUAN	741206	WAWONII SELATAN	7412062011	LANGGARA JAYA	0.5337	2023



NO	KODE PROVINSI	NAMA PROVINSI	KODE KABUPATEN	NAMA KABUPATEN	KODE KECAMATAN	NAMA KECAMATAN	KODE DESA	NAMA DESA	IDM	TAHUN PRIORITAS TERTINGGAL
13.273	76	SULAWESI BARAT	7605	KABUPATEN MAJENE	760504	MALUNDA	7605042004	LOMBANG	0,5337	2023
13.274	81	MALUKU	8101	KABUPATEN MALUKU TENGAH	810125	SERAM UTARA TIMUR KOBİ	8101252010	WAITONIPA	0,5337	2023
13.275	81	MALUKU	8102	KABUPATEN MALUKU TENGGARA	810204	KEI BESAR SELATAN	8102042013	SATHER	0,5337	2023
13.276	81	MALUKU	8102	KABUPATEN MALUKU TENGGARA	810213	KEI KECIL TIMUR	8102132019	WATNGON	0,5337	2023
13.277	82	MALUKU UTARA	8201	KABUPATEN HALMAHERA BARAT	820108	IBU SELATAN	8201082009	TOBELOS	0,5337	2023
13.278	91	PAPUA	9103	KABUPATEN JAYAPURA	910311	KAUREH	9103112003	SOSKOTEK	0,5337	2023
13.279	91	PAPUA	9112	KABUPATEN PEGUNUNGAN BINTANG	911202	KIWIROK	9112022022	LOLIM	0,5337	2023
13.280	35	JAWA TIMUR	3522	KABUPATEN BOJONEGORO	352218	PURWOSARI	3522182010	GAPLUK	0,5337	2023
13.281	11	ACEH	1107	KABUPATEN PIDIE	110718	SIMPANG TIGA	1107182052	ULEE BARAT	0,5336	2023
13.282	11	ACEH	1111	KABUPATEN BIREUEN	111112	PEULIMBANG	1111122009	TEUPIN PANAHA	0,5336	2023
13.283	53	NUSA TENGGARA TIMUR	5310	KABUPATEN MANGGARAI	531005	SATAR MESE	5310052019	WEWO	0,5336	2023
13.284	62	KALIMANTAN TENGAH	6203	KABUPATEN KAPUAS	620306	PULAU PETAK	6203062007	PALANGKAI	0,5336	2023
13.285	62	KALIMANTAN TENGAH	6211	KABUPATEN PULANG PISAU	621103	KAHAYAN TENGAH	6211032014	BERENG RAMBANG	0,5336	2023
13.286	75	GORONTALO	7505	KABUPATEN GORONTALO UTARA	750511	SUMALATA TIMUR	7505112006	HULAWA	0,5336	2023
13.287	76	SULAWESI BARAT	7603	KABUPATEN MAMASA	760303	MAMASA	7603032004	LAMBANAN	0,5336	2023
13.288	11	ACEH	1106	KABUPATEN ACEH BESAR	110605	MONTASIK	1106052010	SEUBAN COT	0,5335	2023
13.289	12	SUMATERA UTARA	1214	KABUPATEN NIAS SELATAN	121433	ONOLALU	1214332008	HILINAMOZAUJA RAYA	0,5335	2023
13.290	53	NUSA TENGGARA TIMUR	5303	KABUPATEN TIMOR TENGAH UTARA	530321	INSANA TENGAH	5303212007	OEHALO	0,5335	2023
13.291	53	NUSA TENGGARA TIMUR	5315	KABUPATEN MANGGARAI BARAT	531503	LEMBOR	5315032003	WAE WAKO	0,5335	2023
13.292	61	KALIMANTAN BARAT	6101	KABUPATEN SAMBAS	610107	SELAKAU	6101072014	PARIT KONGSI	0,5335	2023
13.293	62	KALIMANTAN TENGAH	6206	KABUPATEN KATINGAN	620613	BUKIT RAYA	6206132002	TUMBANG KATAEI	0,5335	2023
13.294	64	KALIMANTAN TIMUR	6403	KABUPATEN BERAU	640304	SEGAH	6403042005	PUNAN MALINAU	0,5335	2023
13.295	72	SULAWESI TENGAH	7209	KABUPATEN TOJO UNA UNA	720901	UNA UNA	7209012006	BAMBU	0,5335	2023
13.296	81	MALUKU	8102	KABUPATEN MALUKU TENGGARA	810217	KEI BESAR UTARA BARAT	8102172025	AD WEAR AUR	0,5335	2023
13.297	81	MALUKU	8104	KABUPATEN BURU	810403	WAEAPO	8104032027	GOGOREA	0,5335	2023
13.298	81	MALUKU	8109	KABUPATEN BURU SELATAN	810906	FENA FAFAN	8109062005	UNETH	0,5335	2023
13.299	82	MALUKU UTARA	8204	KABUPATEN HALMAHERA SELATAN	820427	GANE TIMUR TENGAH	8204272007	TABAHIJRAH	0,5335	2023
13.300	91	PAPUA	9112	KABUPATEN PEGUNUNGAN BINTANG	911202	KIWIROK	9112022024	DIIP	0,5335	2023
13.301	91	PAPUA	9119	KABUPATEN SUPIORI	911905	SUPIORI BARAT	9119052003	WAYORI	0,5335	2023
13.302	92	PAPUA BARAT	9202	KABUPATEN MANOKWARI	920203	WARMARE	9202032024	MINGRE	0,5335	2023
13.303	92	PAPUA BARAT	9202	MANOKWARI	929202	PRAFI	9202042006	WASEKI POP	0,5335	2023
13.304	92	PAPUA BARAT	9208	KAIMANA	929208	TELUK ARGUNI ATAS	9208032020	BAYEDA	0,5335	2023
13.305	11	ACEH	1107	KABUPATEN PIDIE	110708	KEMBANG TANJONG	1107082028	MEUNASAH BARO	0,5335	2023
13.306	11	ACEH	1111	KABUPATEN BIREUEN	111102	JEUNIEB	1111022044	MEUNASAH KEUTAPANG	0,5335	2023
13.307	11	ACEH	1111	KABUPATEN BIREUEN	111107	GANDAPURA	1111072017	MON KEULAYU	0,5335	2023
13.308	11	ACEH	1111	KABUPATEN BIREUEN	111115	PEUSANGAN SIBLAH KRUENG	1111152009	PANTE BARO GLE SIBLAH	0,5335	2023
13.309	12	SUMATERA UTARA	1206	KABUPATEN KARO	120613	KUTABULUH	1206132016	MBURIDI	0,5335	2023
13.310	12	SUMATERA UTARA	1208	KABUPATEN SIMALUNGUN	120831	PAMATANG SILIMA HUTA	1208312001	UJUNG SARIBU	0,5335	2023
13.311	12	SUMATERA UTARA	1278	KOTA GUNUNGSITOLI	127804	GUNUNGSITOLI IDANOI	1278042008	SIWALUBANUA II	0,5335	2023
13.312	16	SUMATERA SELATAN	1607	KABUPATEN BANYUASIN	160702	BANYUASIN II	1607022008	SUMBER REJEKI	0,5335	2023
13.313	16	SUMATERA SELATAN	1609	KABUPATEN OGAN KOMERING ULU SELATAN	160904	MUARA DUA KISAM	1609042020	SUKANANTI	0,5335	2023
13.314	52	NUSA TENGGARA BARAT	5204	KABUPATEN SUMBAWA	520407	BATU LANTEH	5204072003	BAO DESA	0,5335	2023
13.315	53	NUSA TENGGARA TIMUR	5302	KABUPATEN TIMOR TENGAH SELATAN	530207	AMANUBAN BARAT	5302072013	HAUMENI BAKI	0,5335	2023
13.316	53	NUSA TENGGARA TIMUR	5321	KABUPATEN MALAKA	532102	MALAKA BARAT	5321022010	LOOFOUN	0,5335	2023
13.317	61	KALIMANTAN BARAT	6107	KABUPATEN BENGKAYANG	610703	LEDO	6107032013	SELES	0,5335	2023
13.318	61	KALIMANTAN BARAT	6107	KABUPATEN BENGKAYANG	610709	TERIAK	6107092014	BENTENG	0,5335	2023
13.319	63	KALIMANTAN SELATAN	6305	KABUPATEN TAPIN	630506	CANDI LARAS UTARA	6305062012	BUAS-BUAS HILIR	0,5335	2023
13.320	72	SULAWESI TENGAH	7203	KABUPATEN DONGGALA	720314	SOJOL	7203142012	BUKIT HARAPAN	0,5335	2023
13.321	74	SULAWESI TENGGARA	7414	KABUPATEN BUTON TENGAH	741404	MAWASANGKA	7414042007	KANAPA NAPA	0,5335	2023
13.322	82	MALUKU UTARA	8208	KABUPATEN PULAU TALIABU	820805	TALIABU TIMUR	8208052001	PENU	0,5335	2023
13.323	33	JAWA TENGAH	3315	GROBOGAN	333315	GODONG	3315162014	TINANDING	0,5335	2023
13.324	53	NUSA TENGGARA TIMUR	5305	ALOR	535305	ALOR BARAT DAYA	5305032015	PAILELANG	0,5333	2023
13.325	53	NUSA TENGGARA TIMUR	5301	KUPANG	535301	AMARASI TIMUR	5301192001	OEBESI	0,5333	2023
13.326	53	NUSA TENGGARA TIMUR	5317	SUMBA TENGAH	535317	UMBU RATU NGGAY	5317042010	NGADU BOLU	0,5333	2023
13.327	53	NUSA TENGGARA TIMUR	5302	TIMOR TENGAH SELATAN	535302	KI'E	5302102004	BELLE	0,5333	2023
13.328	91	PAPUA	9108	PANIAI	919108	TOPIYAI	9108342009	GAKOKOTU	0,5333	2023



NO	KODE PROVINSI	NAMA PROVINSI	KODE KABUPATEN	NAMA KABUPATEN	KODE KECAMATAN	NAMA KECAMATAN	KODE DESA	NAMA DESA	IDM	TAHUN PRIORITAS TERTINGGAL
13.329	92	PAPUA BARAT	9210	MAYBRAT	929210	AITINYO	9210062010	KOROM	0.5333	2023
13.330	92	PAPUA BARAT	9209	TAMBRAUW	929209	SAUSAPOR	9209052018	BONDONGGWAN	0.5333	2023
13.331	11	ACEH	1103	KABUPATEN ACEH TIMUR	110308	RANTAU SELAMAT	1103082014	ALUE TUWI	0.5333	2023
13.332	11	ACEH	1106	KABUPATEN ACEH BESAR	110605	MONTASIK	1106052023	TEUBANG PHUI BARO	0.5333	2023
13.333	11	ACEH	1107	KABUPATEN PIDIE	110703	BATEE	1107032008	CALONG CUT	0.5333	2023
13.334	11	ACEH	1107	KABUPATEN PIDIE	110703	BATEE	1107032010	ARON	0.5333	2023
13.335	11	ACEH	1107	KABUPATEN PIDIE	110708	KEMBANG TANJONG	1107082001	JURONG BALEE	0.5333	2023
13.336	11	ACEH	1108	KABUPATEN ACEH UTARA	110812	TANAH LUAS	1108122055	COT BARAT	0.5333	2023
13.337	12	SUMATERA UTARA	1217	KABUPATEN SAMOSIR	121705	HARIAN	1217052010	TURPUK MALAU	0.5333	2023
13.338	12	SUMATERA UTARA	1221	KABUPATEN PADANG LAWAS	122105	HUTA RAJA TINGGI	1221052009	PAGARAN DOLOK SOSA JAE	0.5333	2023
13.339	16	SUMATERA SELATAN	1609	KABUPATEN OGAN KOMERING ULU SELATAN	160903	BANDING AGUNG	1609032032	TANJUNG AGUNG	0.5333	2023
13.340	52	NUSA TENGGARA BARAT	5206	KABUPATEN BIMA	520612	LAMBU	5206122009	LAMBU	0.5333	2023
13.341	53	NUSA TENGGARA TIMUR	5310	KABUPATEN MANGGARAI	531005	SATAR MESE	5310052022	KOAK	0.5333	2023
13.342	53	NUSA TENGGARA TIMUR	5321	KABUPATEN MALAKA	532102	MALAKA BARAT	5321022014	OAN MANE	0.5333	2023
13.343	53	NUSA TENGGARA TIMUR	5321	KABUPATEN MALAKA	532104	WELIMAN	5321042011	LEUNKLOT	0.5333	2023
13.344	63	KALIMANTAN SELATAN	6308	KABUPATEN HULU SUNGAI UTARA	630801	DANAU PANGGANG	6308012016	SARANG BURUNG	0.5333	2023
13.345	65	KALIMANTAN UTARA	6503	KABUPATEN NUNUKAN	650314	TULIN ONSOI	6503142011	TAU BARU	0.5333	2023
13.346	73	SULAWESI SELATAN	7308	KABUPATEN BONE	730817	TELLU SIATTINGE	7308172014	PADAIDI	0.5333	2023
13.347	81	MALUKU	8105	KABUPATEN SERAM BAGIAN TIMUR	810511	GOROM TIMUR	8105112023	MIRAN RUMUAR	0.5333	2023
13.348	82	MALUKU UTARA	8204	KABUPATEN HALMAHERA SELATAN	820422	BACAN TIMUR TENGAH	8204222004	TABAPOMA	0.5333	2023
13.349	82	MALUKU UTARA	8207	KABUPATEN PULAU MOROTAI	820702	MOROTAI SELATAN BARAT	8207022007	TUTUHU	0.5333	2023
13.350	91	PAPUA	9101	KABUPATEN MERAUKE	910110	ELIKOBAL	9101102003	KWEEL	0.5333	2023
13.351	91	PAPUA	9103	KABUPATEN JAYAPURA	910313	WAIBU	9103132007	BAMBAR	0.5333	2023
13.352	35	JAWA TIMUR	3529	KABUPATEN SUMENEP	352905	BLUTO	3529052007	AENG BAJA KENEK	0.5333	2023
13.353	11	ACEH	1111	KABUPATEN BIREUEN	111102	JEUNIEB	1111022051	MEUNASAH KEUPULA	0.5332	2023
13.354	11	ACEH	1118	KABUPATEN PIDIE JAYA	111804	BANDAR DUA	1118042033	PULO GAPI	0.5332	2023
13.355	12	SUMATERA UTARA	1204	KABUPATEN NIAS	120410	IDANOGAWO	1204102007	LAOWO HILIMBARUZO	0.5332	2023
13.356	12	SUMATERA UTARA	1217	KABUPATEN SAMOSIR	121703	NAINGGOLAN	1217032004	TOGUAN GALUNG	0.5332	2023
13.357	12	SUMATERA UTARA	1217	KABUPATEN SAMOSIR	121709	SITIO-TIO	1217092005	TAMBA DOLOK	0.5332	2023
13.358	12	SUMATERA UTARA	1221	KABUPATEN PADANG LAWAS	122102	BARUMUN TENGAH	1221022027	SISALEAN	0.5332	2023
13.359	12	SUMATERA UTARA	1278	KOTA GUNUNGSITOLI	127802	GUNUNGSITOLI SELATAN	1278022001	ONONAMOLO I LOT	0.5332	2023
13.360	16	SUMATERA SELATAN	1601	KABUPATEN OGAN KOMERING ULU	160131	MUARA JAYA	1601312006	SURAU	0.5332	2023
13.361	16	SUMATERA SELATAN	1604	KABUPATEN LAHAT	160426	MERAPI SELATAN	1604262004	SUKA MERINDU	0.5332	2023
13.362	17	BENGKULU	1705	KABUPATEN SELUMA	170504	SEMIDANG ALAS	1705042002	BANDUNG AGUNG	0.5332	2023
13.363	21	KEPULAUAN RIAU	2105	KABUPATEN KEPULAUAN ANAMBAS	210503	SANTAN TIMUR	2105032004	SERAT	0.5332	2023
13.364	36	BANTEN	3602	KABUPATEN LEBAK	360219	CIBEBER	3602192003	CISUNGSANG	0.5332	2023
13.365	53	NUSA TENGGARA TIMUR	5308	KABUPATEN ENDE	530814	KELIMUTU	5308142002	NDUARIA	0.5332	2023
13.366	53	NUSA TENGGARA TIMUR	5315	KABUPATEN MANGGARAI BARAT	531502	KUWUS	5315022030	BANGKA LEWAT	0.5332	2023
13.367	61	KALIMANTAN BARAT	6104	KABUPATEN KETAPANG	610407	SUNGAI LAUR	6104072017	KEPARI	0.5332	2023
13.368	61	KALIMANTAN BARAT	6108	KABUPATEN LANDAK	610805	AIR BESAR	6108052008	SEMUNTIK	0.5332	2023
13.369	64	KALIMANTAN TIMUR	6403	KABUPATEN BERAU	640301	KELAY	6403012002	PANAAN	0.5332	2023
13.370	74	SULAWESI TENGGARA	7410	KABUPATEN BUTON UTARA	741003	BONEGUNU	7410032013	TATOMBULI	0.5332	2023
13.371	76	SULAWESI BARAT	7604	KABUPATEN POLEWALI MANDAR	760402	CAMPALAGIAN	7604022014	BOTTO	0.5332	2023
13.372	81	MALUKU	8102	KABUPATEN MALUKU TENGGARA	810205	KEI BESAR UTARA TIMUR	8102052026	TUBURNGIL	0.5332	2023
13.373	91	PAPUA	9105	KABUPATEN KEPULAUAN YAPEN	910510	KEPULAUAN AMBAI	9105102013	PEREA	0.5332	2023
13.374	33	JAWA TENGAH	3315	GROBOGAN	333315	GODONG	3315162016	HARJOWINANGUN	0.5332	2023
13.375	53	NUSA TENGGARA TIMUR	5319	MANGGARAI TIMUR	531907	RANA MESE	5319072009	GOLO RUTUK	0.5332	2023
13.376	11	ACEH	1108	KABUPATEN ACEH UTARA	110820	PAYA BAKONG	1108202015	PANTE SEULEUMAK	0.5332	2023
13.377	72	SULAWESI TENGAH	7210	KABUPATEN SIGI	721007	PIPIKORO	7210072009	LONEBASA	0.5332	2023
13.378	74	SULAWESI TENGGARA	7402	KABUPATEN KONAWE	740224	ANGGABERI	7402242007	LEREHOMA	0.5332	2023
13.379	82	MALUKU UTARA	8208	KABUPATEN PULAU TALIABU	820806	TALIABU TIMUR SELATAN	8208062007	KAMAYA	0.5332	2023
13.380	11	ACEH	1104	KABUPATEN ACEH TENGAH	110408	BINTANG	1104082023	SINTEP	0.5330	2023
13.381	11	ACEH	1107	KABUPATEN PIDIE	110718	SIMPANG TIGA	1107182018	JAJA BAROH	0.5330	2023
13.382	12	SUMATERA UTARA	1202	KABUPATEN TAPANULI UTARA	120212	SIPAHUTAR	1202122018	ONAN RUNGGU II	0.5330	2023
13.383	12	SUMATERA UTARA	1220	KABUPATEN PADANG LAWAS UTARA	122004	PADANG BOLAK	1220042076	BUKIT RAYA SORDANG	0.5330	2023
13.384	12	SUMATERA UTARA	1224	KABUPATEN NIAS UTARA	122402	SAWO	1224022003	SANAWUYU	0.5330	2023



NO	KODE PROVINSI	NAMA PROVINSI	KODE KABUPATEN	NAMA KABUPATEN	KODE KECAMATAN	NAMA KECAMATAN	KODE DESA	NAMA DESA	IDM	TAHUN PRIORITAS TERTINGGAL
13.385	16	SUMATERA SELATAN	1604	KABUPATEN LAHAT	160415	MULAK ULU	1604152018	TEBING TINGGI	0.5330	2023
13.386	53	NUSA TENGGARA TIMUR	5308	KABUPATEN ENDE	530805	NDONA	5308052006	PUUTUGA	0.5330	2023
13.387	53	NUSA TENGGARA TIMUR	5318	KABUPATEN SUMBA BARAT DAYA	531808	KODI UTARA	5318082014	MAGHO Linyo	0.5330	2023
13.388	61	KALIMANTAN BARAT	6105	KABUPATEN SINTANG	610503	SEPAUK	6105032031	TEMAWANG BULAI	0.5330	2023
13.389	61	KALIMANTAN BARAT	6110	KABUPATEN MELAWI	611008	PINOH UTARA	6110082015	SUKA DAMAI	0.5330	2023
13.390	63	KALIMANTAN SELATAN	6308	KABUPATEN HULU SUNGAI UTARA	630805	AMUNTAI TENGAH	6308052029	DANAU CERMIN	0.5330	2023
13.391	74	SULAWESI TENGGARA	7406	KABUPATEN BOMBANA	740622	MATA USU	7406222002	MORENGKE	0.5330	2023
13.392	35	JAWA TIMUR	3517	KABUPATEN JOMBANG	351715	PLANDAAN	3517152001	KLITIH	0.5330	2023
13.393	35	JAWA TIMUR	3529	KABUPATEN SUMENEP	352913	PASONGSONGAN	3529132009	PADANGDANGAN	0.5330	2023
13.394	92	PAPUA BARAT	9206	TELUK BINTUNI	920626	MEYADO	9206232001	MEYADO	0.5330	2023
13.395	11	ACEH	1102	KABUPATEN ACEH TENGGARA	110216	LEUSER	1102162016	SADE ATE	0.5330	2023
13.396	11	ACEH	1107	KABUPATEN PIDIE	110708	KEMBANG TANJONG	1107082032	PUUK	0.5330	2023
13.397	16	SUMATERA SELATAN	1611	KABUPATEN EMPAT LAWANG	161104	TEBING TINGGI	1611042022	BATU RAJA BARU	0.5330	2023
13.398	11	ACEH	1107	KABUPATEN PIDIE	110729	GLUMPANG BARO	1107292014	DABOIH	0.5329	2023
13.399	11	ACEH	1111	KABUPATEN BIREUEN	111102	JEUNIEB	1111022042	COT GLUMPANG BAROH	0.5329	2023
13.400	11	ACEH	1113	KABUPATEN GAYO LUES	111304	TERANGUN	1113042012	TERLIS	0.5329	2023
13.401	12	SUMATERA UTARA	1204	KABUPATEN NIAS	120405	HILIDUHO	1204052033	ONOTITOLIDULU	0.5329	2023
13.402	12	SUMATERA UTARA	1204	KABUPATEN NIAS	120410	IDANOGAWO	1204102031	BARUZO	0.5329	2023
13.403	12	SUMATERA UTARA	1214	KABUPATEN NIAS SELATAN	121411	HILIMEGAI	1214112005	TOGIZITA I	0.5329	2023
13.404	13	SUMATERA BARAT	1308	KABUPATEN PASAMAN	130813	TIGO NAGARI	1308132003	BINJAI	0.5329	2023
13.405	14	RIAU	1410	KABUPATEN KEPULAUAN MERANTI	141009	RANGSANG PESISIR	1410092009	SONDE	0.5329	2023
13.406	17	BENGKULU	1706	KABUPATEN MUKO MUKO	170605	IPUH	1706052035	MUNDAM MARAP	0.5329	2023
13.407	53	NUSA TENGGARA TIMUR	5308	KABUPATEN ENDE	530806	DETUSOKO	5308062021	GOLULADA	0.5329	2023
13.408	62	KALIMANTAN TENGAH	6203	KABUPATEN KAPUAS	620314	PASAK TALAWANG	6203142008	HURUNG KAMPIN	0.5329	2023
13.409	62	KALIMANTAN TENGAH	6205	KABUPATEN BARITO UTARA	620507	TEWEH BARU	6205072005	HAJAK	0.5329	2023
13.410	64	KALIMANTAN TIMUR	6402	KABUPATEN KUTAI KARTANEGARA	640204	ANGGANA	6402042003	TANI BARU	0.5329	2023
13.411	71	SULAWESI UTARA	7105	KABUPATEN MINAHASA SELATAN	710521	MOTOLING BARAT	7105212003	TONDEI DUA	0.5329	2023
13.412	72	SULAWESI TENGAH	7202	KABUPATEN POSO	720209	LORE SELATAN	7202092006	RUNDE	0.5329	2023
13.413	74	SULAWESI TENGGARA	7408	KABUPATEN KOLAKA UTARA	740812	POREHU	7408122001	POREHU	0.5329	2023
13.414	33	JAWA TENGAH	3329	KABUPATEN BREBES	332908	WANASARI	3329082009	LINGKONG	0.5329	2023
13.415	35	JAWA TIMUR	3514	KABUPATEN PASURUAN	351416	KRATON	3514162023	PULOKERTO	0.5329	2023
13.416	11	ACEH	1105	KABUPATEN ACEH BARAT	110506	BUBON	1105062017	ULEE BLANG	0.5327	2023
13.417	11	ACEH	1118	KABUPATEN PIDIE JAYA	111803	JANGKA BUAYA	1118032015	JURONG BINJE	0.5327	2023
13.418	12	SUMATERA UTARA	1202	KABUPATEN TAPANULI UTARA	120203	ADIAN KOTING	1202032007	PAGARAN LAMBUNG IV	0.5327	2023
13.419	12	SUMATERA UTARA	1204	KABUPATEN NIAS	120429	SOMOLO-MOLO	1204292010	HILIBORODANO	0.5327	2023
13.420	12	SUMATERA UTARA	1214	KABUPATEN NIAS SELATAN	121409	SUSUA	1214092002	ORAHILI SUSUA	0.5327	2023
13.421	15	JAMBI	1503	KABUPATEN SAROLANGUN	150306	MANDIANGIN	1503062008	MANDAINANGIN TUO	0.5327	2023
13.422	61	KALIMANTAN BARAT	6110	KABUPATEN MELAWI	611004	MENUKUNG	6110042008	NANGA MAWANG MENTATAI	0.5327	2023
13.423	53	NUSA TENGGARA TIMUR	5305	ALOR	530505	PANTAR	5305062017	BUKIT MAS	0.5327	2023
13.424	91	PAPUA	9105	KEPULAUAN YAPEN	910501	YAPEN SELATAN	9105012023	MANAINI	0.5327	2023
13.425	52	NUSA TENGGARA BARAT	5206	KABUPATEN BIMA	520611	LANGGUDU	5206112007	LAJU	0.5327	2023
13.426	72	SULAWESI TENGAH	7202	KABUPATEN POSO	720202	POSO PESISIR	7202022030	UERALULU	0.5327	2023
13.427	76	SULAWESI BARAT	7603	KABUPATEN MAMASA	760305	TABULAHAN	7603052014	TIMORO	0.5327	2023
13.428	11	ACEH	1105	KABUPATEN ACEH BARAT	110506	BUBON	1105062007	GUNONG PANAH	0.5326	2023
13.429	15	JAMBI	1506	KABUPATEN TANJUNG JABUNG BARAT	150605	MERLUNG	1506052005	PENYABUNGAN	0.5326	2023
13.430	62	KALIMANTAN TENGAH	6213	KABUPATEN BARITO TIMUR	621303	PATANGKEP TUTUI	6213032009	MAWANI	0.5326	2023
13.431	71	SULAWESI UTARA	7101	KABUPATEN BOLAANG MONGONDOW	710135	DUMOGA TENGAH	7101352005	KOSIO TIMUR	0.5326	2023
13.432	74	SULAWESI TENGGARA	7406	KABUPATEN BOMBANA	740609	RAROWATU UTARA	7406092001	WUMBUBANGKA	0.5326	2023
13.433	76	SULAWESI BARAT	7601	KABUPATEN MAMUJU UTARA	760102	PASANGKAYU	7601022014	KARYA BERSAMA	0.5326	2023
13.434	81	MALUKU	8107	KABUPATEN KEPULAUAN ARU	810705	ARU UTARA TIMUR BATULEY	8107052001	KABALSANG	0.5326	2023
13.435	91	PAPUA	9117	MAPPI	911712	YAKOMI	9117122003	BENGGO	0.5325	2023
13.436	91	PAPUA	9110	SARMI	911011	TOR ATAS	9110122003	SAMANENTE	0.5325	2023
13.437	12	SUMATERA UTARA	1211	KABUPATEN DAIRI	121106	TANAH PINEM	1211062002	GUNUNG TUA	0.5325	2023
13.438	14	RIAU	1407	KABUPATEN ROKAN HILIR	140706	PASIR LIMAU KAPAS	1407062003	PASIR LIMAU KAPAS	0.5325	2023
13.439	14	RIAU	1410	KABUPATEN KEPULAUAN MERANTI	141009	RANGSANG PESISIR	1410092010	KEDABU RAPAT	0.5325	2023
13.440	18	LAMPUNG	1811	KABUPATEN MESUJI	181102	MESUJI TIMUR	1811022014	MARGO JAYA	0.5325	2023



NO	KODE PROVINSI	NAMA PROVINSI	KODE KABUPATEN	NAMA KABUPATEN	KODE KECAMATAN	NAMA KECAMATAN	KODE DESA	NAMA DESA	IDM	TAHUN PRIORITAS TERTINGGAL
13.441	32	JAWA BARAT	3205	KABUPATEN GARUT	320509	LELES	3205092003	JANGKURANG	0.5325	2023
13.442	61	KALIMANTAN BARAT	6103	KABUPATEN SANGGAU	610311	TAYAN HILIR	6103112011	SEBEMBAN	0.5325	2023
13.443	61	KALIMANTAN BARAT	6105	KABUPATEN SINTANG	610502	TEMPUNAK	6105022017	BENUA KENCANA	0.5325	2023
13.444	61	KALIMANTAN BARAT	6108	KABUPATEN LANDAK	610811	JELIMPO	6108112008	TUBANG RAENG	0.5325	2023
13.445	63	KALIMANTAN SELATAN	6306	KABUPATEN HULU SUNGAI SELATAN	630609	KALUMPANG	6306092003	BAGO TANGGUL	0.5325	2023
13.446	91	PAPUA	9105	KABUPATEN KEPULAUAN YAPEN	910510	KEPULAUAN AMBAI	9105102014	IMBORIWA	0.5325	2023
13.447	92	PAPUA BARAT	9206	TELUK BINTUNI	920611	MANIMERI	9206112006	KORANO JAYA	0.5324	2023
13.448	11	ACEH	1110	KABUPATEN ACEH SINGKIL	111012	SURO MAKMUR	1110122010	SIRIMO MUNGKUR	0.5324	2023
13.449	11	ACEH	1115	KABUPATEN NAGAN RAYA	111503	SEUNAGAN TIMUR	1115032018	COT MANYANG	0.5324	2023
13.450	14	RIAU	1409	KABUPATEN KUANTAN SINGINGI	140909	PANGEAN	1409092004	PULAUTONGAH	0.5324	2023
13.451	16	SUMATERA SELATAN	1607	KABUPATEN BANYUASIN	160704	PULAU RIMAU	1607042003	PENUGUAN	0.5324	2023
13.452	18	LAMPUNG	1803	KABUPATEN LAMPUNG UTARA	180304	TANJUNG RAJA	1803042002	SUKA SARI	0.5324	2023
13.453	36	BANTEN	3601	KABUPATEN PANDEGLANG	360115	CIPEUCANG	3601152004	KONCANG	0.5324	2023
13.454	53	NUSA TENGGARA TIMUR	5311	KABUPATEN SUMBA TIMUR	531111	WULLA WAJELU	5311112005	LAINJANJI	0.5324	2023
13.455	61	KALIMANTAN BARAT	6110	KABUPATEN MELAWI	611006	TANAH PINOH	6110062017	MARIS PERMAI	0.5324	2023
13.456	62	KALIMANTAN TENGAH	6202	KABUPATEN KOTAWARINGIN TIMUR	620212	SERANAU	6202122003	BATUAH	0.5324	2023
13.457	62	KALIMANTAN TENGAH	6209	KABUPATEN LAMANDAU	620904	BULIK TIMUR	6209042010	NANGA KEMUJAN	0.5324	2023
13.458	72	SULAWESI TENGAH	7206	KABUPATEN MOROWALI	720606	BUNGKU SELATAN	7206062041	BUNGINTENDE	0.5324	2023
13.459	74	SULAWESI TENGGARA	7402	KABUPATEN KONAWE	740218	UEPAI	7402182008	BARUGA	0.5324	2023
13.460	75	GORONTALO	7504	KABUPATEN PAHUWATO	750408	DENGILO	7504082003	KARANGETAN	0.5324	2023
13.461	92	PAPUA BARAT	9201	KABUPATEN SORONG	920150	KONHIR	9201502001	TARSA	0.5324	2023
13.462	11	ACEH	1114	KABUPATEN ACEH JAYA	111406	PANGA	1114062010	GUNONG BULOH	0.5322	2023
13.463	12	SUMATERA UTARA	1216	KABUPATEN HUMBANG HASUNDUTAN	121601	PARLILITAN	1216012002	PUSUK II SIMANINGGIR	0.5322	2023
13.464	15	JAMBI	1503	KABUPATEN SAROLANGUN	150301	BATANG ASAI	1503012004	SIMPANG NARSO	0.5322	2023
13.465	15	JAMBI	1503	KABUPATEN SAROLANGUN	150308	BATHIN VIII	1503082007	PULAU MELAKO	0.5322	2023
13.466	53	NUSA TENGGARA TIMUR	5313	KABUPATEN LEMBATA	531303	ILE APE	5313032016	TANJUNG BATU	0.5322	2023
13.467	61	KALIMANTAN BARAT	6108	KABUPATEN LANDAK	610805	AIR BESAR	6108052005	MERAYUH	0.5322	2023
13.468	74	SULAWESI TENGGARA	7409	KABUPATEN KONAWE UTARA	740908	OHEO	7409082015	BENDEWUTA	0.5322	2023
13.469	74	SULAWESI TENGGARA	7409	KABUPATEN KONAWE UTARA	740913	LANDAWE	7409132009	LANDAWE UTAMA	0.5322	2023
13.470	74	SULAWESI TENGGARA	7410	KABUPATEN BUTON UTARA	741003	BONEGUNU	7410032016	KOBORUNO	0.5322	2023
13.471	81	MALUKU	8105	KABUPATEN SERAM BAGIAN TIMUR	810510	TEOR	8105102006	KAMPUNG TENGAH WERMAF	0.5322	2023
13.472	81	MALUKU	8105	KABUPATEN SERAM BAGIAN TIMUR	810514	SIRITAUN WIDA TIMUR	8105142004	SALAGOR KOTA	0.5322	2023
13.473	92	PAPUA BARAT	9205	KABUPATEN RAJA AMPAT	920508	WAIGEO TIMUR	9205082002	YENBEKAKI	0.5322	2023
13.474	62	KALIMANTAN TENGAH	6212	MURUNG RAYA	626212	TANAH SIANG	6212022018	OLUNG NANGO	0.5322	2023
13.475	15	JAMBI	1507	TANJUNG JABUNG TIMUR	151507	S A D U	1507052008	REMAU BAKU TUO	0.5322	2023
13.476	11	ACEH	1104	KABUPATEN ACEH TENGAH	110403	BEBESEN	1104032027	COLO BLANG GELE	0.5322	2023
13.477	11	ACEH	1111	KABUPATEN BIREUEN	111111	SIMPANG MAMPLAM	1111112026	LHOK TANOH	0.5322	2023
13.478	12	SUMATERA UTARA	1224	KABUPATEN NIAS UTARA	122407	ALASA	1224072005	FULOLO	0.5322	2023
13.479	17	BENGKULU	1705	KABUPATEN SELUMA	170507	LUBUK SANDI	1705072001	TALANG GIRING	0.5322	2023
13.480	17	BENGKULU	1709	KABUPATEN BENGKULU TENGAH	170905	PAGAR JATI	1709052009	KERTA PATI	0.5322	2023
13.481	61	KALIMANTAN BARAT	6109	KABUPATEN SEKADAU	610905	BELITANG HILIR	6109052007	SEMADU	0.5322	2023
13.482	63	KALIMANTAN SELATAN	6301	KABUPATEN TANAH LAUT	630104	KURAU	6301042006	HANDIL NEGARA	0.5322	2023
13.483	75	GORONTALO	7504	KABUPATEN PAHUWATO	750411	WANGGARASI	7504112007	TUWEYA	0.5322	2023
13.484	82	MALUKU UTARA	8203	KABUPATEN HALMAHERA UTARA	820307	KAO	8203072010	SOA SANGAJI DIM-DIM	0.5322	2023
13.485	82	MALUKU UTARA	8203	KABUPATEN HALMAHERA UTARA	820307	KAO	8203072012	POPON	0.5322	2023
13.486	82	MALUKU UTARA	8208	KABUPATEN PULAU TALIBU	820804	TALIBU UTARA	8208042003	JORJOGA	0.5322	2023
13.487	11	ACEH	1105	KABUPATEN ACEH BARAT	110512	PANTON REU	1105122007	ANTONG	0.5321	2023
13.488	11	ACEH	1116	KABUPATEN ACEH TAMIANG	111602	BENDAHARA	1116022037	TELUK KEMIRI	0.5321	2023
13.489	12	SUMATERA UTARA	1204	KABUPATEN NIAS	120410	IDANOGAWO	1204102020	MONDRALI	0.5321	2023
13.490	12	SUMATERA UTARA	1278	KOTA GUNUNGSITOLI	127804	GUNUNGSITOLI IDANOI	1278042018	AWAI	0.5321	2023
13.491	14	RIAU	1409	KABUPATEN KUANTAN SINGINGI	140902	KUANTAN TENGAH	1409022002	PULAU KEDUNDUNG	0.5321	2023
13.492	15	JAMBI	1506	KABUPATEN TANJUNG JABUNG BARAT	150608	RENAH MENDALUH	1506082007	MUARADANAU	0.5321	2023
13.493	17	BENGKULU	1702	KABUPATEN REJANG LEBONG	170211	SELUPU REJANG	1702112007	CAWANG LAMA	0.5321	2023
13.494	18	LAMPUNG	1806	KABUPATEN TANGGAMUS	180611	PUGUNG	1806112007	TAMAN SARI	0.5321	2023
13.495	18	LAMPUNG	1813	KABUPATEN PESISIR BARAT	181310	NGARAS	1813102017	PADANG ALAM	0.5321	2023
13.496	76	SULAWESI BARAT	7603	KABUPATEN MAMASA	760316	BUNTUMALANGKA	7603162008	PENATANGAN	0.5321	2023



NO	KODE PROVINSI	NAMA PROVINSI	KODE KABUPATEN	NAMA KABUPATEN	KODE KECAMATAN	NAMA KECAMATAN	KODE DESA	NAMA DESA	IDM	TAHUN PRIORITAS TERTINGGAL
13.497	11	ACEH	1105	KABUPATEN ACEH BARAT	110511	WOYLA TIMUR	1105112026	GUNONG PAYANG	0.5321	2023
13.498	11	ACEH	1109	KABUPATEN SIMEULUE	110908	ALAPAN	1109082003	LHOK PAUH	0.5321	2023
13.499	11	ACEH	1110	KABUPATEN ACEH SINGKIL	111012	SURO MAKMUR	1110122002	PANGKALAN SULAMPI	0.5321	2023
13.500	11	ACEH	1111	KABUPATEN BIREUEN	111101	SAMALANGA	1111012033	GLUMPANG BUNGKOK	0.5321	2023
13.501	11	ACEH	1114	KABUPATEN ACEH JAYA	111406	PANGA	1114062011	GUNONG MEULINTEUNG	0.5321	2023
13.502	12	SUMATERA UTARA	1202	KABUPATEN TAPANULI UTARA	120213	PANGARIBUAN	1202132013	PURBATUA	0.5321	2023
13.503	12	SUMATERA UTARA	1217	KABUPATEN SAMOSIR	121706	SIANJAR MULA MULA	1217062011	BONAN DOLOK	0.5321	2023
13.504	13	SUMATERA BARAT	1301	KABUPATEN PESISIR SELATAN	130106	BAYANG	1301062017	KUBANG KOTO BERAPAK	0.5321	2023
13.505	15	JAMBI	1505	KABUPATEN MUARO JAMBI	150503	KUMPEH	1505032006	SEPONJEN	0.5321	2023
13.506	18	LAMPUNG	1808	KABUPATEN WAY KANAN	180806	PAKUAN RATU	1808062004	GUNUNG CAHYA	0.5321	2023
13.507	53	NUSA TENGGARA TIMUR	5303	KABUPATEN TIMOR TENGAH UTARA	530317	BIKOMI UTARA	5303172003	BANAIN B	0.5321	2023
13.508	53	NUSA TENGGARA TIMUR	5311	KABUPATEN SUMBA TIMUR	531101	KOTA WAINGAPU	5311012013	MBATAKAPIDU	0.5321	2023
13.509	53	NUSA TENGGARA TIMUR	5318	KABUPATEN SUMBA BARAT DAYA	531810	WEWEWA TENGAH	5318102007	BOLORA	0.5321	2023
13.510	61	KALIMANTAN BARAT	6105	KABUPATEN SINTANG	610505	KETUNGAU TENGAH	6105052011	SWADAYA	0.5321	2023
13.511	61	KALIMANTAN BARAT	6106	KABUPATEN KAPUAS HULU	610606	BUNUT HULU	6106062008	BATU TIGA	0.5321	2023
13.512	64	KALIMANTAN TIMUR	6408	KABUPATEN KUTAI TIMUR	640817	BATU AMPAR	6408172003	MUGI RAHAYU	0.5321	2023
13.513	72	SULAWESI TENGAH	7206	KABUPATEN MOROWALI	720615	BUNGKU PESISIR	7206152001	PUUNGKEU	0.5321	2023
13.514	73	SULAWESI SELATAN	7305	KABUPATEN TAKALAR	730501	MAPPAKASUNGGU	7305012012	TOMPOTANA	0.5321	2023
13.515	74	SULAWESI TENGGARA	7405	KABUPATEN KONAWE SELATAN	740509	KOLONO	7405092007	MATAIWOI	0.5321	2023
13.516	92	PAPUA BARAT	9201	KABUPATEN SORONG	920117	KLABOT	9201172014	SOMIR	0.5321	2023
13.517	53	NUSA TENGGARA TIMUR	5319	MANGGARAI TIMUR	531905	ELAR	5319052003	GOLO MUNDE	0.5321	2023
13.518	62	KALIMANTAN TENGAH	6212	MURUNG RAYA	621212	UUT MURUNG	6212120203	KALASIN	0.5319	2023
13.519	11	ACEH	1102	KABUPATEN ACEH TENGGARA	110212	KETAMBE	1102122006	JONGAR ASLI	0.5319	2023
13.520	11	ACEH	1105	KABUPATEN ACEH BARAT	110501	JOHAN PAHWALAN	1105012019	SUAK NIE	0.5319	2023
13.521	11	ACEH	1111	KABUPATEN BIREUEN	111101	SAMALANGA	1111012006	NAMPLOH MANYANG	0.5319	2023
13.522	11	ACEH	1118	KABUPATEN PIDIE JAYA	111808	TRIENGGADENG	1118082023	BULOH	0.5319	2023
13.523	12	SUMATERA UTARA	1207	KABUPATEN DELI SERDANG	120720	STM HULU	1207202002	TANJUNG BAMPU	0.5319	2023
13.524	12	SUMATERA UTARA	1213	KABUPATEN MANDAILING NATAL	121302	PANYABUNGAN UTARA	1213022023	BINANGA	0.5319	2023
13.525	12	SUMATERA UTARA	1213	KABUPATEN MANDAILING NATAL	121303	PANYABUNGAN TIMUR	1213032008	PARMOMPANG	0.5319	2023
13.526	12	SUMATERA UTARA	1214	KABUPATEN NIAS SELATAN	121421	O'O'U	1214212002	HILIMBOWO	0.5319	2023
13.527	14	RIAU	1406	KABUPATEN ROKAN HULU	140613	BONAI DARUSSALAM	1406132006	KASANG PADANG	0.5319	2023
13.528	15	JAMBI	1508	KABUPATEN BUNGO	150801	TANAH TUMBUH	1508012006	TEBING TINGGI ULEH	0.5319	2023
13.529	17	BENGKULU	1702	KABUPATEN REJANG LEBONG	170216	CURUP UTARA	1702162008	SUKA DATANG	0.5319	2023
13.530	53	NUSA TENGGARA TIMUR	5307	KABUPATEN SIKKA	530704	NITA	5307042011	NIRANGKLIUNG	0.5319	2023
13.531	53	NUSA TENGGARA TIMUR	5308	KABUPATEN ENDE	530801	NANGAPANDA	5308012022	MALAWARU	0.5319	2023
13.532	53	NUSA TENGGARA TIMUR	5308	KABUPATEN ENDE	530803	ENDE	5308032011	NAKURAMBA	0.5319	2023
13.533	53	NUSA TENGGARA TIMUR	5309	KABUPATEN NGADA	530909	RIUNG	5309092005	TAENTERONG	0.5319	2023
13.534	62	KALIMANTAN TENGAH	6206	KABUPATEN KATINGAN	620604	PULAU MALAN	6206042014	TURA	0.5319	2023
13.535	62	KALIMANTAN TENGAH	6209	KABUPATEN LAMANDAU	620904	BULIK TIMUR	6209042003	NUANGAN	0.5319	2023
13.536	62	KALIMANTAN TENGAH	6211	KABUPATEN PULANG PISAU	621104	BANAMA TINGANG	6211042001	MANEN PADURAN	0.5319	2023
13.537	62	KALIMANTAN TENGAH	6211	KABUPATEN PULANG PISAU	621104	BANAMA TINGANG	6211042013	PANGI	0.5319	2023
13.538	65	KALIMANTAN UTARA	6503	KABUPATEN NUNUKAN	650319	KRAYAN BARAT	6503192010	PA' DELUNG	0.5319	2023
13.539	65	KALIMANTAN UTARA	6503	KABUPATEN NUNUKAN	650319	KRAYAN BARAT	6503192020	LIANG BUA	0.5319	2023
13.540	71	SULAWESI UTARA	7103	KABUPATEN KEPULAUAN SANGIHE	710315	TABUKAN SELATAN	7103152001	SIMUENG	0.5319	2023
13.541	73	SULAWESI SELATAN	7308	KABUPATEN BONE	730806	LIBURENG	7308062014	MATTIROWALIE	0.5319	2023
13.542	73	SULAWESI SELATAN	7318	KABUPATEN TANA TORAJA	731837	RANO	7318372005	RANO TIMUR	0.5319	2023
13.543	74	SULAWESI TENGGARA	7402	KABUPATEN KONAWE	740216	LATOMA	7402162004	AMBONIKI	0.5319	2023
13.544	74	SULAWESI TENGGARA	7402	KABUPATEN KONAWE	740219	WONGGEDUKU	7402192026	TAWAROLONDO	0.5319	2023
13.545	74	SULAWESI TENGGARA	7402	KABUPATEN KONAWE	740236	LALONGGASUMEETO	7402362007	LOLANGGASUMEETO	0.5319	2023
13.546	74	SULAWESI TENGGARA	7409	KABUPATEN KONAWE UTARA	740908	OHEO	7409082016	TINONDO	0.5319	2023
13.547	76	SULAWESI BARAT	7603	KABUPATEN MAMASA	760316	BUNTUMALANGKA	7603162004	SALURINDU	0.5319	2023
13.548	81	MALUKU	8106	KABUPATEN SERAM BAGIAN BARAT	810603	TANIWEL	8106032034	NINIARI	0.5319	2023
13.549	81	MALUKU	8109	KABUPATEN BURU SELATAN	810902	WAESAMA	8109022007	POHON BATU	0.5319	2023
13.550	82	MALUKU UTARA	8203	KABUPATEN HALMAHERA UTARA	820313	TOBELO BARAT	8203132004	BIRINOA	0.5319	2023
13.551	82	MALUKU UTARA	8204	KABUPATEN HALMAHERA SELATAN	820416	KASIRUTA TIMUR	8204162001	LOLEO JAYA	0.5319	2023
13.552	91	PAPUA	9110	KABUPATEN SARMI	911005	BONGGO	9110052018	ROTEA	0.5319	2023



NO	KODE PROVINSI	NAMA PROVINSI	KODE KABUPATEN	NAMA KABUPATEN	KODE KECAMATAN	NAMA KECAMATAN	KODE DESA	NAMA DESA	IDM	TAHUN PRIORITAS TERTINGGAL
13.553	11	ACEH	1107	KABUPATEN PIDIE	110715	PEUKAN BARO	1107152028	MENJE MESJID	0.5318	2023
13.554	11	ACEH	1108	KABUPATEN ACEH UTARA	110817	COT GIREK	1108172016	LHOK REUHAT	0.5318	2023
13.555	11	ACEH	1115	KABUPATEN NAGAN RAYA	111504	BEUTONG	1115042003	GUNONG NAGAN	0.5318	2023
13.556	12	SUMATERA UTARA	1214	KABUPATEN NIAS SELATAN	121433	ONOLALU	1214332004	HILIFARONO	0.5318	2023
13.557	12	SUMATERA UTARA	1221	KABUPATEN PADANG LAWAS	122105	HUTA RAJA TINGGI	1221052003	TANJUNG ALE	0.5318	2023
13.558	12	SUMATERA UTARA	1225	KABUPATEN NIAS BARAT	122501	LAHOMI	1225012010	SISOBAMBOWO	0.5318	2023
13.559	16	SUMATERA SELATAN	1609	KABUPATEN OGAN KOMERING ULU SELATAN	160907	BUAY RUNJUNG	1609072021	KAGELANG BLAMBANGAN	0.5318	2023
13.560	36	BANTEN	3602	KABUPATEN LEBAK	360216	CJAKU	3602162018	CIKARATUAN	0.5318	2023
13.561	53	NUSA TENGGARA TIMUR	5304	KABUPATEN BELU	530413	RAIMANUK	5304132003	DUA KORAN	0.5318	2023
13.562	53	NUSA TENGGARA TIMUR	5308	KABUPATEN ENDE	530802	PULAU ENDE	5308022008	KAZO KAPO	0.5318	2023
13.563	53	NUSA TENGGARA TIMUR	5308	KABUPATEN ENDE	530803	ENDE	5308032012	WOLOKARO	0.5318	2023
13.564	53	NUSA TENGGARA TIMUR	5316	KABUPATEN NAGEKEO	531602	NANGARORO	5316022007	PAGOMOGO	0.5318	2023
13.565	61	KALIMANTAN BARAT	6104	KABUPATEN KETAPANG	610414	JELAI HULU	6104142022	PANGKALAN PAKET	0.5318	2023
13.566	64	KALIMANTAN TIMUR	6407	KABUPATEN KUTAI BARAT	640710	MUARA PAHU	6407102021	SEBELANG	0.5318	2023
13.567	65	KALIMANTAN UTARA	6503	KABUPATEN NUNUKAN	650319	KRAYAN BARAT	6503192024	PA' LUTUT	0.5318	2023
13.568	74	SULAWESI TENGGARA	7401	KABUPATEN KOLAKA	740118	TANGGETADA	7401182005	TONDOWOLIO	0.5318	2023
13.569	74	SULAWESI TENGGARA	7402	KABUPATEN KONAWA	740218	UEPAI	7402182013	HUMBOTO	0.5318	2023
13.570	74	SULAWESI TENGGARA	7403	KABUPATEN MUNA	740314	LASALEPA	7403142006	PARIDA	0.5318	2023
13.571	74	SULAWESI TENGGARA	7405	KABUPATEN KONAWA SELATAN	740521	BASALA	7405212002	EPEESI	0.5318	2023
13.572	91	PAPUA	9110	SARMI	911010	PANTAI BARAT	9110032005	MERTEWAR	0.5317	2023
13.573	11	ACEH	1107	KABUPATEN PIDIE	110707	INDRA JAYA	1107072034	RUMIA	0.5317	2023
13.574	11	ACEH	1108	KABUPATEN ACEH UTARA	110819	BAKTIYA BARAT	1108192019	MEURANDEH PAYA	0.5317	2023
13.575	11	ACEH	1111	KABUPATEN BIREUEN	111117	KUTA BLANG	1111172028	JAROMAH BAROH	0.5317	2023
13.576	12	SUMATERA UTARA	1211	KABUPATEN DAIRI	121106	TANAH PINEM	1211062005	KUTA GAMBER	0.5317	2023
13.577	14	RIAU	1410	KABUPATEN KEPULAUAN MERANTI	141003	RANGSANG	1410032018	TEBUN	0.5317	2023
13.578	53	NUSA TENGGARA TIMUR	5318	KABUPATEN SUMBA BARAT DAYA	531810	WEWEWA TENGAH	5318102010	WEE PATANDO	0.5317	2023
13.579	71	SULAWESI UTARA	7106	KABUPATEN MINAHASA UTARA	710608	KALAWAT	7106082006	KALEOSAN	0.5317	2023
13.580	73	SULAWESI SELATAN	7308	KABUPATEN BONE	730807	MARE	7308072002	MATTIROWALIE	0.5317	2023
13.581	35	JAWA TIMUR	3526	KABUPATEN BANGKALAN	352609	TANJUNG BUMI	3526092007	TAGUNGGUH	0.5317	2023
13.582	12	SUMATERA UTARA	1216	KABUPATEN HUMBANG HASUNDUTAN	121610	TARABINTANG	1216102006	SIMBARA	0.5316	2023
13.583	12	SUMATERA UTARA	1278	KOTA GUNUNGSITOLI	127804	GUNUNGSITOLI IDANOI	1278042025	SAMASI	0.5316	2023
13.584	14	RIAU	1405	KABUPATEN PELALAWAN	140510	KUALA KAMPAR	1405102003	SUNGAI SOLOK	0.5316	2023
13.585	18	LAMPUNG	1803	KABUPATEN LAMPUNG UTARA	180306	ABUNG BARAT	1803062016	PENGARINGAN	0.5316	2023
13.586	53	NUSA TENGGARA TIMUR	5302	KABUPATEN TIMOR TENGAH SELATAN	530228	FAUTMOLO	5302282002	NUNUKHNITI	0.5316	2023
13.587	64	KALIMANTAN TIMUR	6407	KABUPATEN KUTAI BARAT	640710	MUARA PAHU	6407102022	MUARA BAROH	0.5316	2023
13.588	72	SULAWESI TENGAH	7209	KABUPATEN TOJO UNA UNA	720903	WALEA KEPULAUAN	7209032023	LOE	0.5316	2023
13.589	72	SULAWESI TENGAH	7210	KABUPATEN SIGI	721002	PALOLO	7210022001	BOBO	0.5316	2023
13.590	73	SULAWESI SELATAN	7301	KABUPATEN KEPULAUAN SELAYAR	730108	TAKA BONERATE	7301082009	KHUSUS PASITALLU	0.5316	2023
13.591	81	MALUKU	8102	KABUPATEN MALUKU TENGGARA	810205	KEI BESAR UTARA TIMUR	8102052005	BANDA ELI	0.5316	2023
13.592	81	MALUKU	8102	KABUPATEN MALUKU TENGGARA	810216	HOAT SORBAY	8102162012	WATNGIL	0.5316	2023
13.593	81	MALUKU	8105	KABUPATEN SERAM BAGIAN TIMUR	810505	WAKATE	8105052026	KILBUTAK	0.5316	2023
13.594	81	MALUKU	8108	KABUPATEN MALUKU BARAT DAYA	810811	PULAU WETANG	8108112004	POTA KECIL	0.5316	2023
13.595	82	MALUKU UTARA	8201	KABUPATEN HALMAHERA BARAT	820101	JAILOLO	8201012037	BOBO JIKO	0.5316	2023
13.596	91	PAPUA	9103	KABUPATEN JAYAPURA	910311	KAUREH	9103112004	YADAUW	0.5316	2023
13.597	91	PAPUA	9115	KABUPATEN WAROPEN	911513	DEMBA	9115132008	DEMBA	0.5316	2023
13.598	91	PAPUA	9119	KABUPATEN SUPIORI	911905	SUPIORI BARAT	9119052005	NAPISNDI	0.5316	2023
13.599	92	PAPUA BARAT	9204	KABUPATEN SORONG SELATAN	920410	MOSWAREN	9204102007	TOKASS	0.5316	2023
13.600	92	PAPUA BARAT	9208	KAIMANA	929208	TELUK ARGUNI ATAS	9208032019	AFU AFU	0.5316	2023
13.601	11	ACEH	1107	KABUPATEN PIDIE	110703	BATEE	1107032005	PULO BUNGONG	0.5316	2023
13.602	11	ACEH	1107	KABUPATEN PIDIE	110714	PADANG TIJI	1107142027	SUYO PALOH	0.5316	2023
13.603	11	ACEH	1107	KABUPATEN PIDIE	110727	MANE	1107272001	LUTUENG	0.5316	2023
13.604	11	ACEH	1108	KABUPATEN ACEH UTARA	110807	MEURAH MULIA	1108072001	DAYAH BLUEK	0.5316	2023
13.605	11	ACEH	1108	KABUPATEN ACEH UTARA	110809	SEUNUDDON	1108092010	TANJONG DAMA	0.5316	2023
13.606	11	ACEH	1108	KABUPATEN ACEH UTARA	110817	COT GIREK	1108172015	TRIENG	0.5316	2023
13.607	12	SUMATERA UTARA	1212	KABUPATEN TOBA SAMOSIR	121209	LUMBAN JULU	1212092014	SIONGGANG TENGAH	0.5316	2023
13.608	12	SUMATERA UTARA	1214	KABUPATEN NIAS SELATAN	121418	FANAYAMA	1214182001	BAWOMATALUO	0.5316	2023

NO	KODE PROVINSI	NAMA PROVINSI	KODE KABUPATEN	NAMA KABUPATEN	KODE KECAMATAN	NAMA KECAMATAN	KODE DESA	NAMA DESA	IDM	TAHUN PRIORITAS TERTINGGAL
13.609	12	SUMATERA UTARA	1220	KABUPATEN PADANG LAWAS UTARA	122007	BATANG ONANG	1220072031	BATU NANGGAR	0.5316	2023
13.610	15	JAMBI	1501	KABUPATEN KERINCI	150106	GUNUNG KERINCI	1501062016	DANAUTINGGI	0.5316	2023
13.611	61	KALIMANTAN BARAT	6105	KABUPATEN SINTANG	610514	SERAWAI	6105142016	SAWANG SENGHIANG	0.5316	2023
13.612	62	KALIMANTAN TENGAH	6204	KABUPATEN BARITO SELATAN	620403	KARAU KUALA	6204032009	TAMPIJAK	0.5316	2023
13.613	64	KALIMANTAN TIMUR	6401	KABUPATEN PASER	640108	LONG KALI	6401082023	PUTANG	0.5316	2023
13.614	75	GORONTALO	7505	KABUPATEN GORONTALO UTARA	750510	BIAU	7505102002	OMUTO	0.5316	2023
13.615	76	SULAWESI BARAT	7602	KABUPATEN MAMUJU	760213	TAPALANG BARAT	7602132006	PANGASAAN	0.5316	2023
13.616	81	MALUKU	8104	KABUPATEN BURU	810414	TELUK KAIELY	8104142003	WAE LAPIA	0.5316	2023
13.617	11	ACEH	1108	KABUPATEN ACEH UTARA	110805	MATANGKULI	1108052040	RAYEUK PIRAK	0.5314	2023
13.618	11	ACEH	1108	KABUPATEN ACEH UTARA	110807	MEURAH MULIA	1108072021	UBIT PAYA ITEK	0.5314	2023
13.619	11	ACEH	1108	KABUPATEN ACEH UTARA	110811	SYAMTALIRA BAYU	1108112017	ULEE MEURIA	0.5314	2023
13.620	11	ACEH	1110	KABUPATEN ACEH SINGKIL	111002	SIMPANG KANAN	1110022022	TANJUNG MAS	0.5314	2023
13.621	11	ACEH	1115	KABUPATEN NAGAN RAYA	111503	SEUNAGAN TIMUR	1115032027	BLANG ARA GAMPONG	0.5314	2023
13.622	11	ACEH	1118	KABUPATEN PIDIE JAYA	111801	MEUREUDU	1118012025	RUMPUEN	0.5314	2023
13.623	11	ACEH	1118	KABUPATEN PIDIE JAYA	111803	JANGKA BUAYA	1118032001	MEUKO JURONG	0.5314	2023
13.624	12	SUMATERA UTARA	1208	KABUPATEN SIMALUNGUN	120813	DOLOK PANRIBUAN	1208132001	NEGERI DOLOK	0.5314	2023
13.625	12	SUMATERA UTARA	1212	KABUPATEN TOBA SAMOSIR	121209	LUMBAN JULU	1212092017	JONGGI NIHUTA	0.5314	2023
13.626	12	SUMATERA UTARA	1214	KABUPATEN NIAS SELATAN	121403	LAHUSA	1214032043	SINAR BAHU	0.5314	2023
13.627	12	SUMATERA UTARA	1221	KABUPATEN PADANG LAWAS	122111	AEK NABARA BARUMUN	1221112022	PAYA BAHUNG	0.5314	2023
13.628	15	JAMBI	1508	KABUPATEN BUNGO	150814	BATHIN III ULU	1508142007	AUR CINO	0.5314	2023
13.629	17	BENGKULU	1704	KABUPATEN KAUR	170415	PADANG GUCI HULU	1704152002	BUNGIN TAMBUN	0.5314	2023
13.630	53	NUSA TENGGARA TIMUR	5301	KABUPATEN KUPANG	530113	AMFOANG UTARA	5301132005	BAKUIN	0.5314	2023
13.631	53	NUSA TENGGARA TIMUR	5311	KABUPATEN SUMBA TIMUR	531119	KATALA HAMU LINGU	5311192003	MANDAHU	0.5314	2023
13.632	53	NUSA TENGGARA TIMUR	5315	KABUPATEN MANGGARAI BARAT	531501	MACANG PACAR	5315012007	RABA	0.5314	2023
13.633	53	NUSA TENGGARA TIMUR	5320	KABUPATEN SABU RAIJUA	532003	SABU TIMUR	5320032006	KUJI RATU	0.5314	2023
13.634	61	KALIMANTAN BARAT	6105	KABUPATEN SINTANG	610506	KETUNGAU HULU	6105062008	RASAU	0.5314	2023
13.635	64	KALIMANTAN TIMUR	6401	KABUPATEN PASER	640108	LONG KALI	6401082010	PINANG JATUS	0.5314	2023
13.636	65	KALIMANTAN UTARA	6503	KABUPATEN NUNUKAN	650306	SEBUKU	6503062004	TETABAN	0.5314	2023
13.637	73	SULAWESI SELATAN	7322	KABUPATEN LUWU UTARA	732205	LIMBONG	7322052006	KOMBA	0.5314	2023
13.638	74	SULAWESI TENGGARA	7405	KABUPATEN KONAWE SELATAN	740523	KOLONO TIMUR	7405232009	UNESE	0.5314	2023
13.639	74	SULAWESI TENGGARA	7412	KABUPATEN KONAWE KEPULAUAN	741202	WAWONII UTARA	7412022002	DONGKALAEA	0.5314	2023
13.640	81	MALUKU	8102	KABUPATEN MALUKU TENGGARA	810203	KEI BESAR	8102032038	NGAT	0.5314	2023
13.641	82	MALUKU UTARA	8205	KABUPATEN KEPULAUAN SULA	820518	SANANA UTARA	8205182007	FOKALIK	0.5314	2023
13.642	91	PAPUA	9112	PEGUNUNGAN BINTANG	911212	OKSIBIL	9112012020	AKMAKOT	0.5314	2023
13.643	91	PAPUA	9110	SARMI	911011	BONGGO	9110052004	ARMOPA	0.5313	2023
13.644	11	ACEH	1101	KABUPATEN ACEH SELATAN	110112	LABUHAN HAJI BARAT	1101122002	TEUNGOH IBOH	0.5313	2023
13.645	11	ACEH	1111	KABUPATEN BIREUEN	111101	SAMALANGA	1111012035	COT MEURAK BAROH	0.5313	2023
13.646	11	ACEH	1111	KABUPATEN BIREUEN	111109	JULI	1111092002	JULI SEUTUY	0.5313	2023
13.647	11	ACEH	1111	KABUPATEN BIREUEN	111112	PEULIMBANG	1111122017	PUUEK	0.5313	2023
13.648	16	SUMATERA SELATAN	1607	KABUPATEN BANYUASIN	160709	MAKARTI JAYA	1607092017	PURWOSARI	0.5313	2023
13.649	53	NUSA TENGGARA TIMUR	5308	KABUPATEN ENDE	530803	ENDE	5308032034	EMBU NGENA	0.5313	2023
13.650	53	NUSA TENGGARA TIMUR	5308	KABUPATEN ENDE	530805	NDONA	5308052012	NGALUROGA	0.5313	2023
13.651	53	NUSA TENGGARA TIMUR	5308	KABUPATEN ENDE	530807	WEWARIA	5308072019	RATEWATI SELATAN	0.5313	2023
13.652	62	KALIMANTAN TENGAH	6206	KABUPATEN KATINGAN	620610	KATINGAN KUALA	6206102004	KAMPUNG TENGAH	0.5313	2023
13.653	63	KALIMANTAN SELATAN	6303	KABUPATEN BANJAR	630301	ALUH ALUH	6303012017	TERAPU	0.5313	2023
13.654	71	SULAWESI UTARA	7105	KABUPATEN MINAHASA SELATAN	710509	TENGA	7105092017	PAKU URE KINAMANG	0.5313	2023
13.655	74	SULAWESI TENGGARA	7402	KABUPATEN KONAWE	740223	ROUTA	7402232006	TANGGOLA	0.5313	2023
13.656	76	SULAWESI BARAT	7603	KABUPATEN MAMASA	760312	BALLA	7603122001	BALLA	0.5313	2023
13.657	81	MALUKU	8102	KABUPATEN MALUKU TENGGARA	810217	KEI BESAR UTARA BARAT	8102172005	DANGARAT	0.5313	2023
13.658	82	MALUKU UTARA	8201	KABUPATEN HALMAHERA BARAT	820105	JAILOLO SELATAN	8201052005	GAMLENGE	0.5313	2023
13.659	82	MALUKU UTARA	8204	KABUPATEN HALMAHERA SELATAN	820429	OBI TIMUR	8204292002	SUM	0.5313	2023
13.660	82	MALUKU UTARA	8205	KABUPATEN KEPULAUAN SULA	820508	SULABESI TIMUR	8205082004	WAILIA	0.5313	2023
13.661	91	PAPUA	9106	KABUPATEN BIAK NUMFOR	910608	BIAK BARAT	9106082030	BANASRARES	0.5313	2023
13.662	92	PAPUA BARAT	9204	KABUPATEN SORONG SELATAN	920412	WAYER	9204122004	SESOR	0.5313	2023
13.663	53	NUSA TENGGARA TIMUR	5302	TIMOR TENGAH SELATAN	535302	MOLLO SELATAN	5353022010	BISENE	0.5312	2023
13.664	12	SUMATERA UTARA	1212	KABUPATEN TOBA SAMOSIR	121210	ULUAN	1212102018	SAMPUARA	0.5312	2023



NO	KODE PROVINSI	NAMA PROVINSI	KODE KABUPATEN	NAMA KABUPATEN	KODE KECAMATAN	NAMA KECAMATAN	KODE DESA	NAMA DESA	IDM	TAHUN PRIORITAS TERTINGGAL
13.665	82	MALUKU UTARA	8208	KABUPATEN PULAU TALIABU	820806	TALIABU TIMUR SELATAN	8208062009	WAKADAI SULA	0.5312	2023
13.666	53	NUSA TENGGARA TIMUR	5312	SUMBA BARAT	535312	TANA RIGHU	5312042013	KAREKA NDUKU UTARA	0.5311	2023
13.667	92	PAPUA BARAT	9204	SORONG SELATAN	929204	KAIS	9204142006	SUMANO	0.5311	2023
13.668	11	ACEH	1107	KABUPATEN PIDIE	110708	KEMBANG TANJONG	1107082011	LANCANG	0.5311	2023
13.669	11	ACEH	1107	KABUPATEN PIDIE	110724	MUTIARA TIMUR	1107242033	TONG WENG	0.5311	2023
13.670	12	SUMATERA UTARA	1201	KABUPATEN TAPANULI TENGAH	120116	PASARIBU TOBING	1201162008	SIPAKPAHI	0.5311	2023
13.671	12	SUMATERA UTARA	1221	KABUPATEN PADANG LAWAS	122102	BARUMUN TENGAH	1221022025	GUNUNG MALINTANG	0.5311	2023
13.672	12	SUMATERA UTARA	1221	KABUPATEN PADANG LAWAS	122107	BARUMUN	1221072014	LIMBONG	0.5311	2023
13.673	14	RIAU	1407	KABUPATEN ROKAN HILIR	140704	RIMBA MELINTANG	1407042011	PEMATANG BOTAM	0.5311	2023
13.674	53	NUSA TENGGARA TIMUR	5321	KABUPATEN MALAKA	532104	WELIMAN	5321042013	BONETASEA	0.5311	2023
13.675	91	PAPUA	9103	KABUPATEN JAYAPURA	910309	UNURUM GUAY	9103092001	BENEIK	0.5311	2023
13.676	91	PAPUA	9105	KABUPATEN KEPULAUAN YAPEN	910508	RAIMBAWI	9105082010	KOROROMPUI	0.5311	2023
13.677	35	JAWA TIMUR	3529	KABUPATEN SUMENEP	352913	PASONGSONGAN	3529132003	CAMPAKA	0.5311	2023
13.678	92	PAPUA BARAT	9208	KAIMANA	929208	TELUK ARGUNI ATAS	9208032004	TURGANI	0.5311	2023
13.679	11	ACEH	1108	KABUPATEN ACEH UTARA	110811	SYAMTALIRA BAYU	1108112033	BLANG MAJRON	0.5311	2023
13.680	12	SUMATERA UTARA	1213	KABUPATEN MANDAILING NATAL	121313	BATANG NATAL	1213132002	AEK HOLBUNG	0.5311	2023
13.681	12	SUMATERA UTARA	1216	KABUPATEN HUMBANG HASUNDUTAN	121609	PAKKAT	1216092014	PULO GODANG	0.5311	2023
13.682	53	NUSA TENGGARA TIMUR	5311	KABUPATEN SUMBA TIMUR	531114	KAHAUNGU ETI	5311142006	MATAWAI KATINGGA	0.5311	2023
13.683	61	KALIMANTAN BARAT	6106	KABUPATEN KAPUAS HULU	610617	PUTUSSIBAU SELATAN	6106172023	KEREHO	0.5311	2023
13.684	72	SULAWESI TENGAH	7212	KABUPATEN MOROWALI UTARA	721210	PETASIA BARAT	7212102008	ONEPUTE	0.5311	2023
13.685	73	SULAWESI SELATAN	7322	KABUPATEN LUWU UTARA	732208	MALANGKE BARAT	7322082001	CENING	0.5311	2023
13.686	81	MALUKU	8106	KABUPATEN SERAM BAGIAN BARAT	810603	TANIWEL	8106032007	PATAHUWE	0.5311	2023
13.687	91	PAPUA	9105	KABUPATEN KEPULAUAN YAPEN	910512	WINDESI	9105122004	KARAWI	0.5311	2023
13.688	11	ACEH	1107	KABUPATEN PIDIE	110708	KEMBANG TANJONG	1107082037	MANYANG	0.5310	2023
13.689	11	ACEH	1108	KABUPATEN ACEH UTARA	110813	TANAH PASIR	1108132001	ALUE	0.5310	2023
13.690	12	SUMATERA UTARA	1207	KABUPATEN DELI SERDANG	120703	SIBOLANGIT	1207032013	KUALA	0.5310	2023
13.691	12	SUMATERA UTARA	1217	KABUPATEN SAMOSIR	121702	ONAN RUNGGU	1217022009	JANJI MATOGU	0.5310	2023
13.692	12	SUMATERA UTARA	1220	KABUPATEN PADANG LAWAS UTARA	122003	HALONGONAN	1220032016	PANGARAMBANGAN	0.5310	2023
13.693	12	SUMATERA UTARA	1220	KABUPATEN PADANG LAWAS UTARA	122003	HALONGONAN	1220032018	HALONGONAN	0.5310	2023
13.694	12	SUMATERA UTARA	1221	KABUPATEN PADANG LAWAS	122108	SOSA	1221082034	HAPUNG TOROP	0.5310	2023
13.695	16	SUMATERA SELATAN	1601	KABUPATEN OGAN KOMERING ULU	160121	SEMIDANG AJI	1601212008	BEDEGUNG	0.5310	2023
13.696	32	JAWA BARAT	3202	KABUPATEN SUKABUMI	320204	BANTARGADUNG	3202042006	BUANAJAYA	0.5310	2023
13.697	61	KALIMANTAN BARAT	6105	KABUPATEN SINTANG	610509	KAYAN HULU	6105092016	TONAK GONEH	0.5310	2023
13.698	61	KALIMANTAN BARAT	6110	KABUPATEN MELAWI	611003	ELLA HILIR	6110032014	SUNGAI MENTOBA	0.5310	2023
13.699	61	KALIMANTAN BARAT	6110	KABUPATEN MELAWI	611003	ELLA HILIR	6110032015	NATAI COMPA	0.5310	2023
13.700	62	KALIMANTAN TENGAH	6203	KABUPATEN KAPUAS	620308	BASARANG	6203082008	BATU NINDAN	0.5310	2023
13.701	91	PAPUA	9125	KABUPATEN PUNCAK	912524	GOME UTARA	9125242001	MUNDIDOK	0.5310	2023
13.702	92	PAPUA BARAT	9204	KABUPATEN SORONG SELATAN	920401	TEMINABUAN	9204012025	MAGIS	0.5310	2023
13.703	92	PAPUA BARAT	9205	KABUPATEN RAJA AMPAT	920523	SUPNIN	9205232001	RAUKI	0.5310	2023
13.704	53	NUSA TENGGARA TIMUR	5319	MANGGARAI TIMUR	535319	RANA MESE	5319072006	SANO LOKOM	0.5310	2023
13.705	91	PAPUA	9117	MAPPI	911717	EDERA	9117042013	GIMIKYA	0.5310	2023
13.706	11	ACEH	1108	KABUPATEN ACEH UTARA	110820	PAYA BAKONG	1108202025	KEUDE PAYA BAKONG	0.5308	2023
13.707	11	ACEH	1108	KABUPATEN ACEH UTARA	110823	LAPANG	1108232001	KEUREUTOU	0.5308	2023
13.708	12	SUMATERA UTARA	1221	KABUPATEN PADANG LAWAS	122102	BARUMUN TENGAH	1221022001	GUNUNG BARINGIN	0.5308	2023
13.709	14	RIAU	1404	KABUPATEN INDRAGIRI HILIR	140411	BATANG TUAKA	1404112006	KUALA SEBATU	0.5308	2023
13.710	17	BENGKULU	1703	KABUPATEN BENGKULU UTARA	170311	BATIK NAU	1703112011	SEBERANG TUNGGAL	0.5308	2023
13.711	18	LAMPUNG	1813	KABUPATEN PESISIR BARAT	181303	LEMONG	1813032005	CAHAYA NEGERI	0.5308	2023
13.712	53	NUSA TENGGARA TIMUR	5313	KABUPATEN LEMBATA	531302	ATADEI	5313022014	NOGO DONI	0.5308	2023
13.713	71	SULAWESI UTARA	7103	KABUPATEN KEPULAUAN SANGIHE	710311	TATOARENG	7103112007	PARA I	0.5308	2023
13.714	53	NUSA TENGGARA TIMUR	5318	SUMBA BARAT DAYA	535318	WEWEWA TENGAH	5318102008	OMBA RADE	0.5308	2023
13.715	53	NUSA TENGGARA TIMUR	5302	TIMOR TENGAH SELATAN	535302	K'IE	5302102008	TESIAYOANU	0.5308	2023
13.716	12	SUMATERA UTARA	1203	KABUPATEN TAPANULI SELATAN	120304	SIPIROK	1203042097	BARNANG KOLING	0.5308	2023
13.717	53	NUSA TENGGARA TIMUR	5304	KABUPATEN BELU	530418	LAMAKNEN SELATAN	5304182005	HENES	0.5308	2023
13.718	61	KALIMANTAN BARAT	6109	KABUPATEN SEKADAU	610906	BELITANG HULU	6109062001	SEBETUNG	0.5308	2023
13.719	71	SULAWESI UTARA	7103	KABUPATEN KEPULAUAN SANGIHE	710314	TABUKAN TENGAH	7103142012	SENSONG	0.5308	2023
13.720	73	SULAWESI SELATAN	7316	KABUPATEN ENREKANG	731602	ENREKANG	7316022008	KARUENG	0.5308	2023



NO	KODE PROVINSI	NAMA PROVINSI	KODE KABUPATEN	NAMA KABUPATEN	KODE KECAMATAN	NAMA KECAMATAN	KODE DESA	NAMA DESA	IDM	TAHUN PRIORITAS TERTINGGAL
13.721	73	SULAWESI SELATAN	7322	KABUPATEN LUWU UTARA	732212	TANA LILI	7322122008	KARONDANG	0.5308	2023
13.722	11	ACEH	1117	KABUPATEN BENER MERIAH	111702	PERMATA	1117022008	PENOSAN JAYA	0.5307	2023
13.723	64	KALIMANTAN TIMUR	6402	KABUPATEN KUTAI KARTANEGARA	640212	TABANG	6402122005	UMAQ DIAN	0.5307	2023
13.724	92	PAPUA BARAT	9207	TELUK WONDAMA	929207	KURI WAMESA	9207092003	DUSNER	0.5307	2023
13.725	11	ACEH	1102	KABUPATEN ACEH TENGGARA	110212	KETAMBE	1102122023	LAWE BERINGIN	0.5306	2023
13.726	11	ACEH	1102	KABUPATEN ACEH TENGGARA	110215	TANOH ALAS	1102152002	JAMBUR DAMAR	0.5306	2023
13.727	11	ACEH	1109	KABUPATEN SIMEULUE	110905	TELUK DALAM	1109052010	KUALA BARU	0.5306	2023
13.728	12	SUMATERA UTARA	1207	KABUPATEN DELI SERDANG	120701	GUNUNG MERIAH	1207012006	BINTANG MERIAH	0.5306	2023
13.729	12	SUMATERA UTARA	1214	KABUPATEN NIAS SELATAN	121423	HILISALAWA/AHE	1214232004	SISOBAHILI SIWALAWA	0.5306	2023
13.730	15	JAMBI	1502	KABUPATEN MERANGIN	150224	TIANG PUMPUNG	1502242005	RANTAU LIMAU KAPAS	0.5306	2023
13.731	53	NUSA TENGGARA TIMUR	5307	KABUPATEN SIKKA	530704	NITA	5307042006	WULIWUTIK	0.5306	2023
13.732	61	KALIMANTAN BARAT	6104	KABUPATEN KETAPANG	610419	HULU SUNGAI	6104192003	CINTA MANIS	0.5306	2023
13.733	61	KALIMANTAN BARAT	6112	KABUPATEN KUBU RAYA	611204	TERENTANG	6112042009	SUNGAI DUNGUN	0.5306	2023
13.734	11	ACEH	1105	KABUPATEN ACEH BARAT	110511	WOYLA TIMUR	1105112020	ALUE SEURALEN	0.5305	2023
13.735	11	ACEH	1110	KABUPATEN ACEH SINGKIL	111002	SIMPANG KANAN	1110022011	PAKIRAMAN	0.5305	2023
13.736	11	ACEH	1111	KABUPATEN BIREUEN	111116	PEUSANGAN SELATAN	1111162007	ULEE JALAN	0.5305	2023
13.737	12	SUMATERA UTARA	1217	KABUPATEN SAMOSIR	121705	HARIAN	1217052007	SIPARMAHAN	0.5305	2023
13.738	12	SUMATERA UTARA	1221	KABUPATEN PADANG LAWAS	122102	BARUMUN TENGAH	1221022021	PADANG GARUGUR	0.5305	2023
13.739	15	JAMBI	1501	KABUPATEN KERINCI	150115	GUNUNG TUJUH	1501152010	PESISIR BUKIT	0.5305	2023
13.740	15	JAMBI	1509	KABUPATEN TEBO	150901	TEBO TENGAH	1509012008	KANDANG	0.5305	2023
13.741	18	LAMPUNG	1803	KABUPATEN LAMPUNG UTARA	180316	BUNGA MAYANG	1803162002	KOTA NAPAL	0.5305	2023
13.742	53	NUSA TENGGARA TIMUR	5308	KABUPATEN ENDE	530807	WEWARIA	5308072004	MAUTENDA BARAT	0.5305	2023
13.743	61	KALIMANTAN BARAT	6105	KABUPATEN SINTANG	610502	TEMPUNAK	6105022023	SUNGAI BULUH	0.5305	2023
13.744	61	KALIMANTAN BARAT	6105	KABUPATEN SINTANG	610508	KAYAN HILIR	6105082008	MELINGKAT	0.5305	2023
13.745	61	KALIMANTAN BARAT	6105	KABUPATEN SINTANG	610514	SERAWAI	6105142002	NANGA MENTATAI	0.5305	2023
13.746	63	KALIMANTAN SELATAN	6306	KABUPATEN HULU SUNGAI SELATAN	630611	DAHA BARAT	6306112001	SIANG GANTUNG	0.5305	2023
13.747	65	KALIMANTAN UTARA	6503	KABUPATEN NUNUKAN	650315	LUMBIS OGONG	6503152040	BULULAUN HULU	0.5305	2023
13.748	81	MALUKU	8107	KABUPATEN KEPULAUAN ARU	810704	ARU UTARA	8107042014	MESIDANG	0.5305	2023
13.749	81	MALUKU	8107	KABUPATEN KEPULAUAN ARU	810710	ARU SELATAN UTARA	8107102004	HOKMAR	0.5305	2023
13.750	92	PAPUA BARAT	9203	KABUPATEN FAK FAK	920315	KAYAUNI	9203152002	UBADARI	0.5305	2023
13.751	35	JAWA TIMUR	3522	KABUPATEN BOJONEGORO	352221	TEMAYANG	3522212012	PANCUR	0.5305	2023
13.752	15	JAMBI	1506	TANJUNG JABUNG BARAT	151506	PENGABUAN	1506032018	KARYA MAJU	0.5305	2023
13.753	62	KALIMANTAN TENGAH	6202	KOTAWARINGIN TIMUR	626202	BUKIT SANTUAI	6202152011	LUNUK BAGANTUNG	0.5303	2023
13.754	11	ACEH	1111	KABUPATEN BIREUEN	111103	PEUDADA	1111032011	GAROT	0.5303	2023
13.755	11	ACEH	1117	KABUPATEN BENER MERIAH	111702	PERMATA	1117022024	KEPIES	0.5303	2023
13.756	12	SUMATERA UTARA	1203	KABUPATEN TAPANULI SELATAN	120302	BATANG TORU	1203022019	WEK III	0.5303	2023
13.757	12	SUMATERA UTARA	1217	KABUPATEN SAMOSIR	121701	SIMANINDO	1217012003	MADUMA	0.5303	2023
13.758	16	SUMATERA SELATAN	1604	KABUPATEN LAHAT	160423	MERAPI TIMUR	1604232007	SENGKUANG	0.5303	2023
13.759	18	LAMPUNG	1803	KABUPATEN LAMPUNG UTARA	180303	SUNGKAI SELATAN	1803032004	SINAR GALIH	0.5303	2023
13.760	18	LAMPUNG	1805	KABUPATEN TULANG BAWANG	180513	PENAWAR TAMA	1805132025	TRIKARYA	0.5303	2023
13.761	18	LAMPUNG	1813	KABUPATEN PESISIR BARAT	181311	BANGKUNAT	1813112012	WAY TIAS	0.5303	2023
13.762	53	NUSA TENGGARA TIMUR	5311	KABUPATEN SUMBA TIMUR	531104	NGGAHA ORI ANGU	5311042010	PRAIKARANG	0.5303	2023
13.763	53	NUSA TENGGARA TIMUR	5314	KABUPATEN ROTE NDAO	531401	ROTE BARAT DAYA	5314012006	OEBOU	0.5303	2023
13.764	71	SULAWESI UTARA	7103	KABUPATEN KEPULAUAN SANGIHE	710313	MANGANITU	7103132012	BARANGKALANG	0.5303	2023
13.765	74	SULAWESI TENGGARA	7413	KABUPATEN MUNA BARAT	741308	TIWORO UTARA	7413082003	BERO	0.5303	2023
13.766	81	MALUKU	8105	KABUPATEN SERAM BAGIAN TIMUR	810502	SERAM TIMUR	8105022053	MUGUSINIS	0.5303	2023
13.767	81	MALUKU	8109	KABUPATEN BURU SELATAN	810901	NAMROLE	8109012002	WAENALUT	0.5303	2023
13.768	82	MALUKU UTARA	8204	KABUPATEN HALMAHERA SELATAN	820404	GANE BARAT	8204042036	TABAMASA	0.5303	2023
13.769	61	KALIMANTAN BARAT	6106	KABUPATEN KAPUAS HULU	610608	HULU GURUNG	6106082011	BERINGIN	0.5303	2023
13.770	64	KALIMANTAN TIMUR	6402	KABUPATEN KUTAI KARTANEGARA	640212	TABANG	6402122012	TABANG LAMA	0.5303	2023
13.771	74	SULAWESI TENGGARA	7408	KABUPATEN KOLAKA UTARA	740806	NGAPA	7408062012	TADAUMERA	0.5303	2023
13.772	53	NUSA TENGGARA TIMUR	5302	TIMOR TENGAH SELATAN	535302	AMANUBAN TENGAH	5302052005	TUMU	0.5303	2023
13.773	91	PAPUA	9118	ASMAT	919118	FAYIT	9118052001	BASIM	0.5303	2023
13.774	11	ACEH	1115	KABUPATEN NAGAN RAYA	111502	SEUNAGAN	1115022013	COT KUMBANG	0.5302	2023
13.775	11	ACEH	1116	KABUPATEN ACEH TAMIANG	111602	BENDAHARA	1116022039	TELUK HALBAN	0.5302	2023
13.776	12	SUMATERA UTARA	1219	KABUPATEN BATU BARA	121906	TANJUNG TIRAM	1219062003	BAGAN BARU	0.5302	2023



NO	KODE PROVINSI	NAMA PROVINSI	KODE KABUPATEN	NAMA KABUPATEN	KODE KECAMATAN	NAMA KECAMATAN	KODE DESA	NAMA DESA	IDM	TAHUN PRIORITAS TERTINGGAL
13.777	12	SUMATERA UTARA	1220	KABUPATEN PADANG LAWAS UTARA	122002	DOLOK	1220022011	HUTA BARU SIL	0.5302	2023
13.778	36	BANTEN	3602	KABUPATEN LEBAK	360207	BOJONGMANIK	3602072009	CIMAYANG	0.5302	2023
13.779	53	NUSA TENGGARA TIMUR	5305	KABUPATEN ALOR	530509	PANTAR BARAT	5305092007	LEER	0.5302	2023
13.780	53	NUSA TENGGARA TIMUR	5318	KABUPATEN SUMBA BARAT DAYA	531802	WEWEWA UTARA	5318022001	MALI MADA	0.5302	2023
13.781	61	KALIMANTAN BARAT	6105	KABUPATEN SINTANG	610507	DEDAI	6105072024	JANGKANG	0.5302	2023
13.782	72	SULAWESI TENGAH	7207	KABUPATEN BANGGAI KEPULAUAN	720705	LIANG	7207052006	KINDANDAL	0.5302	2023
13.783	74	SULAWESI TENGGARA	7402	KABUPATEN KONAWE	740233	KAPOIALA	7402332009	ULU LALIMBUE	0.5302	2023
13.784	74	SULAWESI TENGGARA	7402	KABUPATEN KONAWE	740239	MOROSI	7402392006	MOROSI	0.5302	2023
13.785	33	JAWA TENGAH	3309	KABUPATEN BOYOLALI	330910	SAMBI	3309102013	NGAGLIK	0.5302	2023
13.786	91	PAPUA	9126	DOGIYAI	912608	KAMU TIMUR	9126082001	UGAPUGA	0.5302	2023
13.787	11	ACEH	1105	KABUPATEN ACEH BARAT	110507	ARONGAN LAMBALEK	1105072005	COT BULOH	0.5301	2023
13.788	12	SUMATERA UTARA	1202	KABUPATEN TAPANULI UTARA	120212	SIPAHUTAR	1202122006	ONAN RUNGGU I	0.5301	2023
13.789	12	SUMATERA UTARA	1216	KABUPATEN HUMBANG HASUNDUTAN	121610	TARABINTANG	1216102009	SIBONGKARE SIANJU	0.5301	2023
13.790	13	SUMATERA BARAT	1301	KABUPATEN PESISIR SELATAN	130111	BASA AMPEK BALAI TAPAN	1301112019	DUSUN BARU TAPAN	0.5301	2023
13.791	14	RIAU	1404	KABUPATEN INDRAGIRI HILIR	140419	KEMPAS	1404192009	KERTA JAYA	0.5301	2023
13.792	16	SUMATERA SELATAN	1604	KABUPATEN LAHAT	160417	KIKIM TIMUR	1604172013	BATU URIP	0.5301	2023
13.793	21	KEPULAUAN RIAU	2102	KABUPATEN KARIMUN	210201	MORO	2102012005	SUGIE	0.5301	2023
13.794	36	BANTEN	3601	KABUPATEN PANDEGLANG	360105	CIGEULIS	3601052010	SINARJAYA	0.5301	2023
13.795	53	NUSA TENGGARA TIMUR	5321	KABUPATEN MALAKA	532104	WELIMAN	5321042006	WEDEROK	0.5301	2023
13.796	62	KALIMANTAN TENGAH	6206	KABUPATEN KATINGAN	620603	TEWANG SANGALANG GARING	6206032001	TEWANG BARINGIN	0.5301	2023
13.797	62	KALIMANTAN TENGAH	6206	KABUPATEN KATINGAN	620609	MENDAWAI	6206092007	TUMBANG BULAN	0.5301	2023
13.798	71	SULAWESI UTARA	7105	KABUPATEN MINAHASA SELATAN	710516	MAESAA	7105162005	BOJONEGORO	0.5301	2023
13.799	74	SULAWESI TENGGARA	7409	KABUPATEN KONAWE UTARA	740913	LANDAWE	7409132002	LANDIWO	0.5301	2023
13.800	81	MALUKU	8104	KABUPATEN BURU	810413	FENA LEISELA	8104132002	BALBALU	0.5301	2023
13.801	35	JAWA TIMUR	3509	KABUPATEN JEMBER	350930	SILU	3509302006	MULYOUREJO	0.5301	2023
13.802	35	JAWA TIMUR	3514	KABUPATEN PASURUAN	351416	KRATON	3514162018	ASEM KANDANG	0.5301	2023
13.803	11	ACEH	1105	KABUPATEN ACEH BARAT	110504	WOYLA	1105042011	IE ITAM BAROH	0.5300	2023
13.804	11	ACEH	1106	KABUPATEN ACEH BESAR	110605	MONTASIK	1106052046	COT LHOK	0.5300	2023
13.805	11	ACEH	1108	KABUPATEN ACEH UTARA	110820	PAYA BAKONG	1108202019	MEUNYE SEULEUMAK	0.5300	2023
13.806	11	ACEH	1111	KABUPATEN BIREUEN	111106	MAKAMUR	1111062014	BLANG DALAM	0.5300	2023
13.807	11	ACEH	1116	KABUPATEN ACEH TAMIANG	111610	BANDAR PUSAKA	1116102009	SUNTING	0.5300	2023
13.808	11	ACEH	1117	KABUPATEN BENER MERIAH	111702	PERMATA	1117022027	TAWAR BENGI	0.5300	2023
13.809	12	SUMATERA UTARA	1203	KABUPATEN TAPANULI SELATAN	120305	SAIPAR DOLOK HOLE	1203052070	SAUT BANUA SIMANOSOR	0.5300	2023
13.810	12	SUMATERA UTARA	1213	KABUPATEN MANDAILING NATAL	121319	HUTA BARGOT	1213192011	SIMALAGI	0.5300	2023
13.811	12	SUMATERA UTARA	1225	KABUPATEN NIAS BARAT	122505	MANDREHE	1225052002	LOLOGOLU	0.5300	2023
13.812	12	SUMATERA UTARA	1278	KOTA GUNUNGSITOLI	127804	GUNUNGSITOLI IDANOI	1278042010	TETEHOSSI	0.5300	2023
13.813	15	JAMBI	1503	KABUPATEN SAROLANGUN	150302	LIMUN	1503022013	MERSIP	0.5300	2023
13.814	16	SUMATERA SELATAN	1609	KABUPATEN OGAN KOMERING ULU SELATAN	160909	BUAY PEMACA	1609092022	TANJUNG MENANG	0.5300	2023
13.815	17	BENGKULU	1704	KABUPATEN KAUR	170408	SEMIDANG GUMAY	1704082004	GUNUNG TIGA	0.5300	2023
13.816	17	BENGKULU	1705	KABUPATEN SELUMA	170504	SEMIDANG ALAS	1705042012	AIR MELANCAR	0.5300	2023
13.817	18	LAMPUNG	1803	KABUPATEN LAMPUNG UTARA	180306	ABUNG BARAT	1803062007	HUJAN MAS	0.5300	2023
13.818	53	NUSA TENGGARA TIMUR	5301	KABUPATEN KUPANG	530121	AMFOANG BARAT DAYA	5301212001	MANUBELON	0.5300	2023
13.819	53	NUSA TENGGARA TIMUR	5318	KABUPATEN SUMBA BARAT DAYA	531804	WEWEWA BARAT	5318042013	RABA EGE	0.5300	2023
13.820	61	KALIMANTAN BARAT	6101	KABUPATEN SAMPAS	610110	SUBAH	6101102010	MENSADE	0.5300	2023
13.821	61	KALIMANTAN BARAT	6104	KABUPATEN KETAPANG	610411	NANGA TAYAP	6104112018	PATEH BENTENG	0.5300	2023
13.822	61	KALIMANTAN BARAT	6108	KABUPATEN LANDAK	610802	MEMPAWAH HULU	6108022021	SALUMANG	0.5300	2023
13.823	61	KALIMANTAN BARAT	6108	KABUPATEN LANDAK	610805	AIR BESAR	6108052014	BENTIANG MADOMANG	0.5300	2023
13.824	61	KALIMANTAN BARAT	6110	KABUPATEN MELAWI	611004	MENUKUNG	6110042016	BATU BADAQ	0.5300	2023
13.825	72	SULAWESI TENGAH	7210	KABUPATEN SIGI	721006	KULAWI SELATAN	7210062011	WANGKA	0.5300	2023
13.826	72	SULAWESI TENGAH	7212	KABUPATEN MOROWALI UTARA	721208	BUNGKU UTARA	7212082014	TAMBAROBONE	0.5300	2023
13.827	73	SULAWESI SELATAN	7326	KABUPATEN TORAJA UTARA	732613	BUNTU PEPASAN	7326132009	ROROAN BARA-BARA	0.5300	2023
13.828	74	SULAWESI TENGGARA	7404	KABUPATEN BUTON	740429	WABULA	7404292005	KOHOLIMEMBONA	0.5300	2023
13.829	74	SULAWESI TENGGARA	7405	KABUPATEN KONAWE SELATAN	740511	LAONTI	7405112010	SANGI SANGI	0.5300	2023
13.830	74	SULAWESI TENGGARA	7405	KABUPATEN KONAWE SELATAN	740511	LAONTI	7405112011	ULU SAWA	0.5300	2023
13.831	76	SULAWESI BARAT	7604	KABUPATEN POLEWALI MANDAR	760416	BULO	7604162007	SABURA	0.5300	2023
13.832	81	MALUKU	8105	KABUPATEN SERAM BAGIAN TIMUR	810505	WAKATE	8105052006	AMARLAUT	0.5300	2023



NO	KODE PROVINSI	NAMA PROVINSI	KODE KABUPATEN	NAMA KABUPATEN	KODE KECAMATAN	NAMA KECAMATAN	KODE DESA	NAMA DESA	IDM	TAHUN PRIORITAS TERTINGGAL
13.833	82	MALUKU UTARA	8201	KABUPATEN HALMAHERA BARAT	820103	IBU	8201032022	TOBAOL	0,5300	2023
13.834	82	MALUKU UTARA	8204	KABUPATEN HALMAHERA SELATAN	820405	OBI SELATAN	8204052001	WAYALOAR	0,5300	2023
13.835	82	MALUKU UTARA	8206	KABUPATEN HALMAHERA TIMUR	820603	MABA SELATAN	8206032003	PETELEI	0,5300	2023
13.836	92	PAPUA BARAT	9211	KABUPATEN MANOKWARI SELATAN	921101	RANSIKI	9211012004	TOBOU	0,5300	2023
13.837	33	JAWA TENGAH	3316	KABUPATEN BLORA	331615	BOGOREJO	3316152014	JURANGJERO	0,5300	2023
13.838	35	JAWA TIMUR	3529	KABUPATEN SUMENEP	352920	GAYAM	3529202009	GENDANG BARAT	0,5300	2023
13.839	53	NUSA TENGGARA TIMUR	5317	SUMBA TENGAH	535317	MAMBORO	5317032007	OLE ATE	0,5300	2023
13.840	92	PAPUA BARAT	9202	MANOKWARI	929202	TANAH RUBUH	9202172014	NINGDIP	0,5300	2023
13.841	92	PAPUA BARAT	9210	MAYBRAT	929210	AIFAT	9210012001	KUMURKEK	0,5300	2023
13.842	92	PAPUA BARAT	9210	MAYBRAT	929210	AIFAT SELATAN	9210042017	TOLAK	0,5300	2023
13.843	92	PAPUA BARAT	9210	MAYBRAT	929210	AYAMARU BARAT	9210212002	FANSE	0,5300	2023
13.844	92	PAPUA BARAT	9201	SORONG	929201	MOISEGEN	9201422004	NINJEMUR	0,5300	2023
13.845	92	PAPUA BARAT	9210	MAYBRAT	929210	AYAMARU SELATAN	9210152006	SANEH	0,5300	2023
13.846	11	ACEH	1101	KABUPATEN ACEH SELATAN	110110	PASI RAJA	1101102015	KRUENG KALEE	0,5299	2023
13.847	11	ACEH	1105	KABUPATEN ACEH BARAT	110504	WOYLA	1105042035	PASI BIRAH	0,5299	2023
13.848	11	ACEH	1107	KABUPATEN PIDIE	110707	INDRA JAYA	1107072021	BLANG GAROT	0,5299	2023
13.849	11	ACEH	1107	KABUPATEN PIDIE	110715	PEUKAN BARO	1107152025	DAYAH SUKON	0,5299	2023
13.850	11	ACEH	1109	KABUPATEN SIMEULUE	110901	SIMEULUE TENGAH	1109012011	LAKUBANG	0,5299	2023
13.851	11	ACEH	1111	KABUPATEN BIREUEN	111105	PEUSANGAN	1111052061	TANOH MIRAH	0,5299	2023
13.852	11	ACEH	1114	KABUPATEN ACEH JAYA	111408	DARUL HIKMAH	1114082019	TEUPIN ASAN	0,5299	2023
13.853	12	SUMATERA UTARA	1209	KABUPATEN ASAHAN	120925	SEI KEPAYANG TIMUR	1209252001	SEI LUNANG	0,5299	2023
13.854	12	SUMATERA UTARA	1224	KABUPATEN NIAS UTARA	122404	SITOLU ORI	1224042001	TETEHOSI MAZIAYA	0,5299	2023
13.855	14	RIAU	1409	KABUPATEN KUANTAN SINGINGI	140909	PANGEAN	1409092012	SUKAPING	0,5299	2023
13.856	17	BENGKULU	1705	KABUPATEN SELUMA	170512	TALO KECIL	1705122010	TEBAT SIBUN	0,5299	2023
13.857	18	LAMPUNG	1803	KABUPATEN LAMPUNG UTARA	180320	SUNGKAI JAYA	1803202006	SRI JAYA	0,5299	2023
13.858	18	LAMPUNG	1803	KABUPATEN LAMPUNG UTARA	180321	SUNGKAI BARAT	1803212007	COMOK SINAR JAYA	0,5299	2023
13.859	36	BANTEN	3602	KABUPATEN LEBAK	360208	GUNUNGKENCANA	3602082010	BOJONGKONENG	0,5299	2023
13.860	36	BANTEN	3602	KABUPATEN LEBAK	360228	CIGEMLONG	3602282007	CIKARET	0,5299	2023
13.861	53	NUSA TENGGARA TIMUR	5302	KABUPATEN TIMOR TENGAH SELATAN	530209	AMANATUN UTARA	5302092005	TUMU	0,5299	2023
13.862	53	NUSA TENGGARA TIMUR	5308	KABUPATEN ENDE	530807	WEWARIA	5308072007	DETUBELA	0,5299	2023
13.863	53	NUSA TENGGARA TIMUR	5313	KABUPATEN LEMBATA	531306	OMESURI	5313062002	NILANAPO	0,5299	2023
13.864	53	NUSA TENGGARA TIMUR	5315	KABUPATEN MANGGARAI BARAT	531512	KUWUS BARAT	5315122005	KOLANG	0,5299	2023
13.865	53	NUSA TENGGARA TIMUR	5317	KABUPATEN SUMBA TENGAH	531704	UMBU RATU NGGAY	5317042014	TANA MBANAS SELATAN	0,5299	2023
13.866	53	NUSA TENGGARA TIMUR	5318	KABUPATEN SUMBA BARAT DAYA	531802	WEWEWA UTARA	5318022009	ODI PAURATA	0,5299	2023
13.867	61	KALIMANTAN BARAT	6106	KABUPATEN KAPUAS HULU	610602	BIKA	6106022012	JONGKONG MANDAY	0,5299	2023
13.868	61	KALIMANTAN BARAT	6108	KABUPATEN LANDAK	610806	MENYUKE	6108062017	SUNGAI LUBANG	0,5299	2023
13.869	61	KALIMANTAN BARAT	6109	KABUPATEN SEKADAU	610906	BELITANG HULU	6109062009	PAKIT MULAU	0,5299	2023
13.870	72	SULAWESI TENGAH	7206	KABUPATEN MOROWALI	720606	BUNGKU SELATAN	7206062018	LALEMO	0,5299	2023
13.871	74	SULAWESI TENGGARA	7406	KABUPATEN BOMBANA	740606	KABAENA TIMUR	7406062008	TAPUHAKA	0,5299	2023
13.872	74	SULAWESI TENGGARA	7411	KABUPATEN KOLAKA TIMUR	741108	ULUIWOI	7411082005	TAWANGA	0,5299	2023
13.873	74	SULAWESI TENGGARA	7415	KABUPATEN BUTON SELATAN	741505	SIOMPU BARAT	7415052002	MBANUA	0,5299	2023
13.874	76	SULAWESI BARAT	7603	KABUPATEN MAMASA	760306	SUMARORONG	7603062006	SIBANAWA	0,5299	2023
13.875	82	MALUKU UTARA	8201	KABUPATEN HALMAHERA BARAT	820102	LOLODA	8201022005	TUGUIS	0,5299	2023
13.876	82	MALUKU UTARA	8203	KABUPATEN HALMAHERA UTARA	820309	LOLODA UTARA	8203092012	SUPU	0,5299	2023
13.877	82	MALUKU UTARA	8207	KABUPATEN PULAU MOROTAI	820701	MOROTAI SELATAN	8207012014	GALO-GALO	0,5299	2023
13.878	92	PAPUA BARAT	9205	KABUPATEN RAJA AMPAT	920509	TELUK MAYALIBIT	9205092009	MUMES	0,5299	2023
13.879	62	KALIMANTAN TENGAH	6210	GUNUNG MAS	626210	TEWAH	6210032013	TAJA URAP	0,5299	2023
13.880	92	PAPUA BARAT	9202	MANOKWARI	929202	TANAH RUBUH	9202172004	MISABUGOID	0,5298	2023
13.881	92	PAPUA BARAT	9205	RAJA AMPAT	929205	WAIGEO UTARA	9205022003	KABARE	0,5298	2023
13.882	11	ACEH	1107	KABUPATEN PIDIE	110721	TIRO/TRUSEB	1107212012	TRIENG CUDO TUNONG	0,5298	2023
13.883	11	ACEH	1108	KABUPATEN ACEH UTARA	110810	SYAMTALIRA ARON	1108102005	MEURIA ARON	0,5298	2023
13.884	11	ACEH	1113	KABUPATEN GAYO LUES	111310	TERIPE JAYA	1113102003	PASIR	0,5298	2023
13.885	11	ACEH	1115	KABUPATEN NAGAN RAYA	111508	TADU RAYA	1115082020	GAPA GARU	0,5298	2023
13.886	14	RIAU	1402	KABUPATEN INDRAGIRI HULU	140211	SUNGAI LALA	1402112011	TANJUNG DANAU	0,5298	2023
13.887	53	NUSA TENGGARA TIMUR	5310	KABUPATEN MANGGARAI	531018	SATAR MESE UTARA	5310182006	KOLE	0,5298	2023
13.888	53	NUSA TENGGARA TIMUR	5314	KABUPATEN ROTE NDAO	531403	LOBALAIN	5314032018	OELEKA	0,5298	2023



NO	KODE PROVINSI	NAMA PROVINSI	KODE KABUPATEN	NAMA KABUPATEN	KODE KECAMATAN	NAMA KECAMATAN	KODE DESA	NAMA DESA	IDM	TAHUN PRIORITAS TERTINGGAL
13.889	62	KALIMANTAN TENGAH	6203	KABUPATEN KAPUAS	620307	KAPUAS MURUNG	6203072015	KARYA BERSAMA	0,5298	2023
13.890	72	SULAWESI TENGAH	7205	KABUPATEN BUOL	720501	MOMUNU	7205012021	SORAYA	0,5298	2023
13.891	73	SULAWESI SELATAN	7326	KABUPATEN TORAJA UTARA	732604	RINDINGALLO	7326042006	LO'KO' URU	0,5298	2023
13.892	18	LAMPUNG	1805	KABUPATEN TULANG BAWANG	180530	MENGGALA TIMUR	1805302008	BEDAROU INDAH	0,5297	2023
13.893	36	BANTEN	3602	KABUPATEN LEBAK	360216	CJAJUKU	3602162017	SUKASENANG	0,5297	2023
13.894	72	SULAWESI TENGAH	7206	KABUPATEN MOROWALI	720607	MENUI KEPULAUAN	7206072006	KOFALAGADI	0,5297	2023
13.895	73	SULAWESI SELATAN	7308	KABUPATEN BONE	730801	BONTOCANI	7308012010	LAMONCONG	0,5297	2023
13.896	74	SULAWESI TENGGARA	7405	KABUPATEN KONAWE SELATAN	740524	SABULAKOA	7405242004	TU-WATU	0,5297	2023
13.897	81	MALUKU	8102	KABUPATEN MALUKU TENGGARA	810204	KEI BESAR SELATAN	8102042014	TUTREAN	0,5297	2023
13.898	81	MALUKU	8102	KABUPATEN MALUKU TENGGARA	810216	HOAT SORBAY	8102162010	MADWAT	0,5297	2023
13.899	81	MALUKU	8102	KABUPATEN MALUKU TENGGARA	810216	HOAT SORBAY	8102162011	OHOIBADAR	0,5297	2023
13.900	82	MALUKU UTARA	8206	KABUPATEN HALMAHERA TIMUR	820609	MABA UTARA	8206092005	WASILEO	0,5297	2023
13.901	92	PAPUA BARAT	9202	KABUPATEN MANOKWARI	920203	WARMARE	9202032007	TANAH MERAH	0,5297	2023
13.902	92	PAPUA BARAT	9202	KABUPATEN MANOKWARI	920203	WARMARE	9202032012	GUENTUY	0,5297	2023
13.903	92	PAPUA BARAT	9202	KABUPATEN MANOKWARI	920203	WARMARE	9202032029	FIGOUD	0,5297	2023
13.904	11	ACEH	1103	KABUPATEN ACEH TIMUR	110314	IDI TUNONG	1103142003	SEUNEUBOK MEUREUDU	0,5297	2023
13.905	11	ACEH	1105	KABUPATEN ACEH BARAT	110502	KAWAY XVI	1105022043	ALUE LHEE	0,5297	2023
13.906	11	ACEH	1107	KABUPATEN PIDIE	110716	PIDIE	1107162058	SEUKEMBROK	0,5297	2023
13.907	11	ACEH	1111	KABUPATEN BIREUEN	111104	JEUMPA	1111042072	PALOH PANYANG	0,5297	2023
13.908	11	ACEH	1117	KABUPATEN BENER MERIAH	111709	MESIDAH	1117092015	SIMPUR	0,5297	2023
13.909	12	SUMATERA UTARA	1201	KABUPATEN TAPANULI TENGAH	120118	SUKA BANGUN	1201182002	TEBING TINGGI	0,5297	2023
13.910	12	SUMATERA UTARA	1217	KABUPATEN SAMOSIR	121704	PALIPI	1217042020	PAMUTARAN	0,5297	2023
13.911	12	SUMATERA UTARA	1220	KABUPATEN PADANG LAWAS UTARA	122002	DOLOK	1220022007	BINTAIS JULU	0,5297	2023
13.912	12	SUMATERA UTARA	1278	KOTA GUNUNGSITOLI	127801	GUNUNGSITOLI	1278012003	DAHADANO GAWU-GAWU	0,5297	2023
13.913	16	SUMATERA SELATAN	1607	KABUPATEN BANYUASIN	160703	BANYUASIN III	1607032010	LUBUK SAUNG	0,5297	2023
13.914	17	BENGKULU	1702	KABUPATEN REJANG LEBONG	170207	PADANG ULAK TANDING	1702072010	ULAK TANDING	0,5297	2023
13.915	53	NUSA TENGGARA TIMUR	5303	KABUPATEN TIMOR TENGAH UTARA	530307	BIBOKI ANLEU	5303072005	KOTAFOUN	0,5297	2023
13.916	53	NUSA TENGGARA TIMUR	5310	KABUPATEN MANGGARAI	531001	WAE RII	5310012004	WAE MULU	0,5297	2023
13.917	62	KALIMANTAN TENGAH	6203	KABUPATEN KAPUAS	620307	KAPUAS MURUNG	6203072004	MAMPAI	0,5297	2023
13.918	63	KALIMANTAN SELATAN	6303	KABUPATEN BANJAR	630313	BERUNTUNG BARU	6303132001	PINDAHAN BARU	0,5297	2023
13.919	64	KALIMANTAN TIMUR	6407	KABUPATEN KUTAI BARAT	640717	SILUQ NGURAI	6407172004	SANG-SANG	0,5297	2023
13.920	73	SULAWESI SELATAN	7308	KABUPATEN BONE	730808	SIBULUE	7308082020	BALIENG TOA	0,5297	2023
13.921	73	SULAWESI SELATAN	7318	KABUPATEN TANA TORAJA	731837	RANO	7318372001	RANO	0,5297	2023
13.922	76	SULAWESI BARAT	7604	KABUPATEN POLEWALI MANDAR	760406	BINUANG	7604062004	MIRRORING	0,5297	2023
13.923	81	MALUKU	8104	KABUPATEN BURU	810411	LOLONG GUBA	8104112009	WAPSALIT	0,5297	2023
13.924	82	MALUKU UTARA	8206	KABUPATEN HALMAHERA TIMUR	820605	WASILE TENGAH	8206052007	SILALAYANG	0,5297	2023
13.925	92	PAPUA BARAT	9204	KABUPATEN SORONG SELATAN	920401	TEMINABUAN	9204012004	WERSAR	0,5297	2023
13.926	62	KALIMANTAN TENGAH	6202	KOTAWARINGIN TIMUR	620202	TELUK SAMPIT	6202112005	REGEI LESTARI	0,5297	2023
13.927	91	PAPUA	9106	BIAK NUMFOR	910606	SAMOFA	9106122007	SAMBAWOFUAR	0,5297	2023
13.928	11	ACEH	1101	KABUPATEN ACEH SELATAN	110106	SAMADUA	1101062020	PAYONAN GADANG	0,5295	2023
13.929	11	ACEH	1107	KABUPATEN PIDIE	110714	PADANG TIJI	1107142044	TEUNGGOH DRIEN GOGO	0,5295	2023
13.930	11	ACEH	1111	KABUPATEN BIREUEN	111106	MAKMUR	1111062016	SEUNEUBOK BARO	0,5295	2023
13.931	11	ACEH	1111	KABUPATEN BIREUEN	111112	PEULIMBANG	1111122022	KUTA TRIENG	0,5295	2023
13.932	11	ACEH	1113	KABUPATEN GAYO LUES	111301	BLANGKEJEREN	1113012014	LEME	0,5295	2023
13.933	11	ACEH	1117	KABUPATEN BENER MERIAH	111703	SYIAH UTAMA	1117032016	WEHNI DURIN	0,5295	2023
13.934	12	SUMATERA UTARA	1212	KABUPATEN TOBA SAMOSIR	121206	BORBOR	1212062008	JANJI MARIA	0,5295	2023
13.935	12	SUMATERA UTARA	1213	KABUPATEN MANDAILING NATAL	121321	PAKANTAN	1213212003	HUTA GAMBIR	0,5295	2023
13.936	12	SUMATERA UTARA	1216	KABUPATEN HUMBANG HASUNDUTAN	121609	PAKKAT	1216092021	PANGGUGUNAN	0,5295	2023
13.937	12	SUMATERA UTARA	1221	KABUPATEN PADANG LAWAS	122105	HUTA RAJA TINGGI	1221052002	SIGALA-GALA	0,5295	2023
13.938	15	JAMBI	1503	KABUPATEN SAROLANGUN	150304	PAUH	1503042011	LAMBAN SIGATAL	0,5295	2023
13.939	36	BANTEN	3602	KABUPATEN LEBAK	360201	MALINGPING	3602012016	KERSARATU	0,5295	2023
13.940	53	NUSA TENGGARA TIMUR	5309	KABUPATEN NGADA	530912	JEREBUU	5309122012	TIWORIWI II	0,5295	2023
13.941	53	NUSA TENGGARA TIMUR	5311	KABUPATEN SUMBA TIMUR	531119	KATALA HAMU LINGU	5311192005	PRAIBAKUL	0,5295	2023
13.942	53	NUSA TENGGARA TIMUR	5314	KABUPATEN ROTE NDAO	531403	LOBALAIN	5314032002	KULI	0,5295	2023
13.943	53	NUSA TENGGARA TIMUR	5315	KABUPATEN MANGGARAI BARAT	531511	PACAR	5315112013	KOMBO TENGAH	0,5295	2023
13.944	53	NUSA TENGGARA TIMUR	5318	KABUPATEN SUMBA BARAT DAYA	531811	KODI BALAGHAR	5318112001	WAILANGIRA	0,5295	2023



NO	KODE PROVINSI	NAMA PROVINSI	KODE KABUPATEN	NAMA KABUPATEN	KODE KECAMATAN	NAMA KECAMATAN	KODE DESA	NAMA DESA	IDM	TAHUN PRIORITAS TERTINGGAL
13.945	61	KALIMANTAN BARAT	6105	KABUPATEN SINTANG	610505	KETUNGAU TENGAH	6105052029	SEMAREH	0.5295	2023
13.946	61	KALIMANTAN BARAT	6106	KABUPATEN KAPUAS HULU	610616	SILAT HULU	6106162002	BELIMBING	0.5295	2023
13.947	63	KALIMANTAN SELATAN	6302	KABUPATEN KOTABARU	630207	KELUMPANG SELATAN	6302072004	TANJUNG PANGGA	0.5295	2023
13.948	73	SULAWESI SELATAN	7317	KABUPATEN LUWU	731712	LATIMOJONG	7317122012	TO'LAJUK	0.5295	2023
13.949	75	GORONTALO	7501	KABUPATEN GORONTALO	750104	TIBAWA	7501042016	ULOBUA	0.5295	2023
13.950	81	MALUKU	8108	KABUPATEN MALUKU BARAT DAYA	810807	PULAU-PULAU TERSELATAN	8108072002	LEKLOOR	0.5295	2023
13.951	82	MALUKU UTARA	8203	KABUPATEN HALMAHERA UTARA	820309	LOLODA UTARA	8203092009	PACAO	0.5295	2023
13.952	82	MALUKU UTARA	8203	KABUPATEN HALMAHERA UTARA	820319	LOLODA KEPULAUAN	8203192004	TUAKARA	0.5295	2023
13.953	33	JAWA TENGAH	3306	KABUPATEN PURWOREJO	330611	PITURUH	3306112044	SOMOGEDE	0.5295	2023
13.954	33	NUSA TENGGARA TIMUR	5319	MANGGARAI TIMUR	535319	KOTA KOMBA	5319062007	RANA KOLONG	0.5295	2023
13.955	11	ACEH	1107	KABUPATEN PIDIE	110729	GLUMPANG BARO	1107292001	U. BUNGKOK	0.5294	2023
13.956	12	SUMATERA UTARA	1213	KABUPATEN MANDAILING NATAL	121308	KOTANOPAN	1213082025	SAYUR MAINCAT	0.5294	2023
13.957	12	SUMATERA UTARA	1220	KABUPATEN PADANG LAWAS UTARA	122008	SIMANGAMBAT	1220082021	TANJUNG BOTUNG	0.5294	2023
13.958	12	SUMATERA UTARA	1221	KABUPATEN PADANG LAWAS	122111	AEK NABARA BARUMUN	1221112002	AEK NABARA JAE	0.5294	2023
13.959	14	RIAU	1404	KABUPATEN INDRAGIRI HILIR	140412	GAUNG	1404122007	LAHANG TENGAH	0.5294	2023
13.960	18	LAMPUNG	1806	KABUPATEN TANGGAMUS	180616	PEMATANG SAWA	1806162002	KAUR GADING	0.5294	2023
13.961	61	KALIMANTAN BARAT	6110	KABUPATEN MELAWI	611008	PINOH UTARA	6110082014	MERAH ARAI	0.5294	2023
13.962	74	SULAWESI TENGGARA	7414	KABUPATEN BUTON TENGAH	741407	SANGIA WAMBULU	7414072001	BARUTA LESTARI	0.5294	2023
13.963	75	GORONTALO	7503	KABUPATEN BONE BOLANGO	750304	BONEPANTAI	7503042031	OMBULO HIJAU	0.5294	2023
13.964	81	MALUKU	8103	KABUPATEN MALUKU TENGGARA BARAT	810308	KORMOMOLIN	8103082005	ALUSI KELAA	0.5294	2023
13.965	91	PAPUA	9106	KABUPATEN BIAK NUMFOR	910608	BIAK BARAT	9106082014	MAMORIBO	0.5294	2023
13.966	91	PAPUA	9106	KABUPATEN BIAK NUMFOR	910611	YENDIDORI	9106112008	WIRMAKER	0.5294	2023
13.967	92	PAPUA BARAT	9203	KABUPATEN FAK FAK	920308	KRAMONGMONGGA	9203082012	BAHBADAN	0.5294	2023
13.968	62	KALIMANTAN TENGAH	6202	KOTAWARINGIN TIMUR	626202	PULAU HANAUT	6202092011	BAMADU	0.5294	2023
13.969	61	KALIMANTAN BARAT	6104	KABUPATEN KETAPANG	610402	MARAU	6104022008	KARYA BARU	0.5293	2023
13.970	64	KALIMANTAN TIMUR	6403	KABUPATEN BERAU	640304	SEGAH	6403042004	LONG AYAN	0.5293	2023
13.971	81	MALUKU	8109	KABUPATEN BURU SELATAN	810904	KEPALA MADAN	8109042015	EMGUHEN	0.5293	2023
13.972	82	MALUKU UTARA	8208	KABUPATEN PULAU TALIABU	820805	TALIABU TIMUR	8208052003	SAMUYA	0.5293	2023
13.973	11	ACEH	1115	KABUPATEN NAGAN RAYA	111502	SEUNAGAN	1115022020	BANTAN	0.5292	2023
13.974	63	KALIMANTAN SELATAN	6308	KABUPATEN HULU SUNGAI UTARA	630801	DANAU PANGGANG	6308012019	RINTISAN	0.5292	2023
13.975	64	KALIMANTAN TIMUR	6403	KABUPATEN BERAU	640307	PULAU DERAWAN	6403072001	PEGAT BATUMBUK	0.5292	2023
13.976	74	SULAWESI TENGGARA	7406	KABUPATEN BOMBANA	740616	KABAENA TENGAH	7406162004	ENANO	0.5292	2023
13.977	91	PAPUA	9106	KABUPATEN BIAK NUMFOR	910603	BIAK TIMUR	9106032022	MANDON	0.5292	2023
13.978	35	JAWA TIMUR	3529	KABUPATEN SUMENEP	352924	ARJASA	3529242010	GELAMAN	0.5292	2023
13.979	91	PAPUA	9123	LANNY JAYA	919123	YIGINUA	9123132005	WERI	0.5292	2023
13.980	11	ACEH	1108	KABUPATEN ACEH UTARA	110805	MATANGKULI	1108052045	MEUNYE PIRAK	0.5292	2023
13.981	11	ACEH	1108	KABUPATEN ACEH UTARA	110805	MATANGKULI	1108052050	PANTE PIRAK	0.5292	2023
13.982	12	SUMATERA UTARA	1221	KABUPATEN PADANG LAWAS	122104	LUBUK BARUMUN	1221042014	GUNUNG MANOBOT	0.5292	2023
13.983	16	SUMATERA SELATAN	1613	KABUPATEN MUSI RAWAS UTARA	161302	RAWAS ULU	1613022001	PANGKALAN	0.5292	2023
13.984	61	KALIMANTAN BARAT	6105	KABUPATEN SINTANG	610502	TEMPUNAK	6105022020	RIAM BATU	0.5292	2023
13.985	61	KALIMANTAN BARAT	6107	KABUPATEN BENGKAYANG	610709	TERIAK	6107092018	BANA	0.5292	2023
13.986	71	SULAWESI UTARA	7105	KABUPATEN MINAHASA SELATAN	710516	MAESAAN	7105162012	TUMANI SELATAN	0.5292	2023
13.987	33	JAWA TENGAH	3325	BATANG	332525	TULIS	3325102018	KEDUNGSEGO	0.5290	2023
13.988	92	PAPUA BARAT	9204	SORONG SELATAN	929204	INANWATAN	9204042001	MATE	0.5290	2023
13.989	12	SUMATERA UTARA	1211	KABUPATEN DAIRI	121106	TANAH PINEM	1211062019	SINAR PAGI	0.5290	2023
13.990	12	SUMATERA UTARA	1214	KABUPATEN NIAS SELATAN	121413	MAZINO	1214132011	BAWOLAHUSA DOLI-DOLI	0.5290	2023
13.991	12	SUMATERA UTARA	1221	KABUPATEN PADANG LAWAS	122102	BARUMUN TENGAH	1221022053	HUTA RUHOM	0.5290	2023
13.992	12	SUMATERA UTARA	1221	KABUPATEN PADANG LAWAS	122102	BARUMUN TENGAH	1221022065	GADING	0.5290	2023
13.993	18	LAMPUNG	1803	KABUPATEN LAMPUNG UTARA	180311	ABUNG TENGAH	1803112016	PEKURUN BARAT	0.5290	2023
13.994	32	JAWA BARAT	3205	KABUPATEN GARUT	320517	BAYONGBONG	3205172004	SELAKURAY	0.5290	2023
13.995	36	BANTEN	3602	KABUPATEN LEBAK	360205	MUNCANG	3602052008	CIKARANG	0.5290	2023
13.996	53	NUSA TENGGARA TIMUR	5304	KABUPATEN BELU	530402	TASIFETOTIMUR	5304022010	SARABAU	0.5290	2023
13.997	53	NUSA TENGGARA TIMUR	5309	KABUPATEN NGADA	530909	RIUNG	5309092022	TAEN TERONG DUA	0.5290	2023
13.998	61	KALIMANTAN BARAT	6103	KABUPATEN SANGGAU	610304	JANGKANG	6103042003	TANGGUNG	0.5290	2023
13.999	62	KALIMANTAN TENGAH	6206	KABUPATEN KATINGAN	620610	KATINGAN KUALA	6206102008	BANGUN JAYA	0.5290	2023
14.000	63	KALIMANTAN SELATAN	6304	KABUPATEN BARITO KUALA	630412	TABUKAN	6304122006	MUARA PULAU	0.5290	2023



NO	KODE PROVINSI	NAMA PROVINSI	KODE KABUPATEN	NAMA KABUPATEN	KODE KECAMATAN	NAMA KECAMATAN	KODE DESA	NAMA DESA	IDM	TAHUN PRIORITAS TERTINGGAL
14.001	65	KALIMANTAN UTARA	6503	KABUPATEN NUNUKAN	650305	KRAYAN	6503052034	BUDUK TUMU	0,5290	2023
14.002	81	MALUKU	8109	KABUPATEN BURU SELATAN	810902	WAESAMA	8109022009	HOTE	0,5290	2023
14.003	82	MALUKU UTARA	8202	KABUPATEN HALMAHERA TENGAH	820209	WEDA TIMUR	8202092004	YEKE	0,5290	2023
14.004	91	PAPUA	9101	KABUPATEN MERAUKE	910106	TANAH MIRING	9101062012	TAMBAT	0,5290	2023
14.005	91	PAPUA	9106	KABUPATEN BIAK NUMFOR	910613	YAWOSI	9106132003	WASORI	0,5290	2023
14.006	53	NUSA TENGGARA TIMUR	5302	TIMOR TENGAH SELATAN	535302	NOEBEBA	5302262001	NAIP	0,5290	2023
14.007	92	PAPUA BARAT	9207	TELUK WONDAMA	929207	KURI WAMESA	9207092004	YERENUSI	0,5290	2023
14.008	11	ACEH	1105	KABUPATEN ACEH BARAT	110506	BUBON	1105062015	SUAK PANGKAT	0,5289	2023
14.009	12	SUMATERA UTARA	1201	KABUPATEN TAPANULI TENGAH	120105	MANDUAMAS	1201052007	TUMBA	0,5289	2023
14.010	12	SUMATERA UTARA	1220	KABUPATEN PADANG LAWAS UTARA	122004	PADANG BOLAK	1220042073	HUTAIMBARU II	0,5289	2023
14.011	61	KALIMANTAN BARAT	6108	KABUPATEN LANDAK	610808	MERANTI	6108082001	MERANTI	0,5289	2023
14.012	53	NUSA TENGGARA TIMUR	5310	KABUPATEN MANGGARAI	531014	RAHONG UTARA	5310142004	DIMPONG	0,5289	2023
14.013	72	SULAWESI TENGAH	7203	KABUPATEN DONGGALA	720327	BANAWA TENGAH	7203272001	POWELUA	0,5289	2023
14.014	91	PAPUA	9115	KABUPATEN WAROPEN	911512	WAPOGA	9115122001	WAPOGA	0,5289	2023
14.015	11	ACEH	1107	KABUPATEN PIDIE	110729	GLUMPANG BARO	1107292019	PALONG	0,5288	2023
14.016	11	ACEH	1108	KABUPATEN ACEH UTARA	110821	NIBONG	1108212009	MAMPLAM	0,5288	2023
14.017	12	SUMATERA UTARA	1207	KABUPATEN DELI SERDANG	120703	SIBOLANGIT	1207032007	BUAH NABAR	0,5288	2023
14.018	12	SUMATERA UTARA	1207	KABUPATEN DELI SERDANG	120703	SIBOLANGIT	1207032030	UJUNG DELENG	0,5288	2023
14.019	73	SULAWESI SELATAN	7308	KABUPATEN BONE	730816	AWANGPONE	7308162013	ABBANUANG	0,5288	2023
14.020	82	MALUKU UTARA	8272	KOTA TIDORE KEPULAUAN	827207	OPA SELATAN	8272072005	SELAMALOFO	0,5288	2023
14.021	11	ACEH	1111	KABUPATEN BIREUEN	111107	GANDAPURA	1111072026	PANTE SIKUMBONG	0,5287	2023
14.022	11	ACEH	1116	KABUPATEN ACEH TAMIANG	111612	SEKERAK	1116122004	PANTAI PERLAK	0,5287	2023
14.023	14	RIAU	1404	KABUPATEN INDRAGIRI HILIR	140411	BATANG TUAKA	1404112011	TASIK RAYA	0,5287	2023
14.024	15	JAMBI	1508	KABUPATEN BUNGO	150802	RANTAU PANDAN	1508022004	LEBAN	0,5287	2023
14.025	53	NUSA TENGGARA TIMUR	5321	KABUPATEN MALAKA	532107	SASITAMEAN	5321072002	MANULEA	0,5287	2023
14.026	61	KALIMANTAN BARAT	6112	KABUPATEN KUBU RAYA	611202	KUALA MANDOR B	6112022002	KUBU PADI	0,5287	2023
14.027	65	KALIMANTAN UTARA	6501	KABUPATEN BULUNGAN	650107	PESO	6501072009	LONG PELBAN	0,5287	2023
14.028	72	SULAWESI TENGAH	7208	KABUPATEN PARIGI MOUTONG	720816	PARIGI BARAT	7208162005	AIR PANAS	0,5287	2023
14.029	74	SULAWESI TENGGARA	7402	KABUPATEN KONAWE	740205	SAMPARA	7402052009	PUULORO	0,5287	2023
14.030	82	MALUKU UTARA	8201	KABUPATEN HALMAHERA BARAT	820104	SAHU	8201042004	TODAHE	0,5287	2023
14.031	35	JAWA TIMUR	3524	KABUPATEN LAMONGAN	352426	GLAGAH	3524262012	MEDANG	0,5287	2023
14.032	33	JAWA TENGAH	3310	KLATEN	333310	GANTIWARNO	3310022003	JOGOPRAYAN	0,5287	2023
14.033	92	PAPUA BARAT	9207	TELUK WONDAMA	929207	NIKIWAR	9207122004	KUREI	0,5287	2023
14.034	53	NUSA TENGGARA TIMUR	5319	MANGGARAI TIMUR	535319	ELAR	5319052017	RANA GAPANG	0,5286	2023
14.035	11	ACEH	1102	KABUPATEN ACEH TENGGARA	110207	DARUL HASANAH	1102072010	RAMBUNG TELDAK	0,5286	2023
14.036	12	SUMATERA UTARA	1218	KABUPATEN SERDANG BEDAGAI	121811	SILINDA	1218112016	KULASAR	0,5286	2023
14.037	13	SUMATERA BARAT	1302	KABUPATEN SOLOK	130212	X KOTO DIATAS	1302122007	BUKIT KANDUANG	0,5286	2023
14.038	14	RIAU	1410	KABUPATEN KEPULAUAN MERANTI	141009	RANGSANG PESISIR	1410092004	TELESUNG	0,5286	2023
14.039	16	SUMATERA SELATAN	1607	KABUPATEN BANYUASIN	160704	PULAU RIMAU	1607042012	SUMBER MUKTI	0,5286	2023
14.040	16	SUMATERA SELATAN	1607	KABUPATEN BANYUASIN	160714	AIR SALEK	1607142001	AIR SOLOK BATU	0,5286	2023
14.041	16	SUMATERA SELATAN	1609	KABUPATEN OGAN KOMERING ULU SELATAN	160901	MUARA DUA	1609012004	SUKA BANJAR	0,5286	2023
14.042	18	LAMPUNG	1807	KABUPATEN LAMPUNG TIMUR	180701	SUKADANA	1807012002	PAKUAN AJI	0,5286	2023
14.043	32	JAWA BARAT	3203	KABUPATEN CIANJUR	320318	PAGELARAN	3203182018	SUKAMAJU	0,5286	2023
14.044	32	JAWA BARAT	3205	KABUPATEN GARUT	320514	MALANGBONG	3205142011	CILAMPUYANG	0,5286	2023
14.045	53	NUSA TENGGARA TIMUR	5303	KABUPATEN TIMOR TENGAH UTARA	530308	INSANA	5303082022	SUSULAKU B	0,5286	2023
14.046	53	NUSA TENGGARA TIMUR	5304	KABUPATEN BELU	530404	TASIFETO BARAT	5304042004	DEROKFATURENE	0,5286	2023
14.047	62	KALIMANTAN TENGAH	6211	KABUPATEN PULANG PISAU	621102	KAHAYAN KUALA	6211022017	BAHAUR BATU RAYA	0,5286	2023
14.048	64	KALIMANTAN TIMUR	6408	KABUPATEN KUTAI TIMUR	640801	MUARA ANCALONG	6408012009	GEMAR BARU	0,5286	2023
14.049	72	SULAWESI TENGAH	7203	KABUPATEN DONGGALA	720310	SINDUE	7203102003	TARIPA	0,5286	2023
14.050	72	SULAWESI TENGAH	7209	KABUPATEN TOJO UNA UNA	720904	AMPANA TETE	7209042015	GIRI MULYO	0,5286	2023
14.051	73	SULAWESI SELATAN	7322	KABUPATEN LUWU UTARA	732204	SABBANG	7322042018	PENGKENDEKAN	0,5286	2023
14.052	74	SULAWESI TENGGARA	7402	KABUPATEN KONAWE	740221	BONDOALA	7402212023	RUMBIA	0,5286	2023
14.053	91	PAPUA	9111	KABUPATEN KEEROM	911109	MANNEM	9111092001	YAMARA	0,5286	2023
14.054	92	PAPUA BARAT	9204	KABUPATEN SORONG SELATAN	920401	TEMINABUAN	9204012040	GOROLO	0,5286	2023
14.055	11	ACEH	1104	KABUPATEN ACEH TENGAH	110413	CELALA	1104132014	TANOI DEPET	0,5284	2023
14.056	11	ACEH	1108	KABUPATEN ACEH UTARA	110820	PAYA BAKONG	1108202017	TUNONG KRUENG	0,5284	2023

NO	KODE PROVINSI	NAMA PROVINSI	KODE KABUPATEN	NAMA KABUPATEN	KODE KECAMATAN	NAMA KECAMATAN	KODE DESA	NAMA DESA	IDM	TAHUN PRIORITAS TERTINGGAL
14.057	12	SUMATERA UTARA	1211	KABUPATEN DAIRI	121104	SIEMPAT NEMPU	1211042001	SINAMPANG	0.5284	2023
14.058	12	SUMATERA UTARA	1213	KABUPATEN MANDAILING NATAL	121316	NATAL	1213162003	BONDA KASE	0.5284	2023
14.059	12	SUMATERA UTARA	1220	KABUPATEN PADANG LAWAS UTARA	122002	DOLOK	1220022004	DALIHAN NATOLU	0.5284	2023
14.060	12	SUMATERA UTARA	1220	KABUPATEN PADANG LAWAS UTARA	122004	PADANG BOLAK	1220042013	AMBASANG NATIGOR	0.5284	2023
14.061	16	SUMATERA SELATAN	1610	KABUPATEN OGAN ILIR	161005	PEMULUTAN	1610052016	SUKARAMI	0.5284	2023
14.062	16	SUMATERA SELATAN	1610	KABUPATEN OGAN ILIR	161008	INDRALAYA SELATAN	1610082014	MERANJAT III	0.5284	2023
14.063	17	BENGKULU	1703	KABUPATEN BENGKULU UTARA	170313	NAPAL PUTIH	1703132020	KINAL JAYA	0.5284	2023
14.064	17	BENGKULU	1707	KABUPATEN LEBONG	170707	BINGIN KUNING	1707072004	PUNGGUK PEDARO	0.5284	2023
14.065	36	BANTEN	3601	KABUPATEN PANDEGLANG	360133	KORONCONG	3601332012	TEGALONGOK	0.5284	2023
14.066	53	NUSA TENGGARA TIMUR	5303	KABUPATEN TIMOR TENGAH UTARA	530314	BIKOMI SELATAN	5303142009	MAURISU TENGAH	0.5284	2023
14.067	53	NUSA TENGGARA TIMUR	5303	KABUPATEN TIMOR TENGAH UTARA	530316	BIKOMI NILULAT	5303162005	NILULAT	0.5284	2023
14.068	53	NUSA TENGGARA TIMUR	5307	KABUPATEN SIKKA	530702	MEGO	5307022008	NAPUGERA	0.5284	2023
14.069	53	NUSA TENGGARA TIMUR	5317	KABUPATEN SUMBA TENGAH	531704	UMBU RATU NGGAY	5317042009	PADIRA TANA	0.5284	2023
14.070	53	NUSA TENGGARA TIMUR	5320	KABUPATEN SABU RAIJUA	532001	SABU BARAT	5320012017	LEDEKEPAKA	0.5284	2023
14.071	53	NUSA TENGGARA TIMUR	5320	KABUPATEN SABU RAIJUA	532004	SABU LAIE	5320042012	LEDETALE	0.5284	2023
14.072	61	KALIMANTAN BARAT	6105	KABUPATEN SINTANG	610504	KETUNGAU HILIR	6105042004	SUNGAI MALI	0.5284	2023
14.073	76	SULAWESI BARAT	7606	KABUPATEN MAMUJU TENGAH	760601	TODABAK	7606012005	BATU PARIGI	0.5284	2023
14.074	81	MALUKU	8109	KABUPATEN BURU SELATAN	810905	LEKSULA	8109052001	WAEMULANG	0.5284	2023
14.075	82	MALUKU UTARA	8205	KABUPATEN KEPULAUAN SULA	820512	MANGOLI SELATAN	8205122004	AUPONHIA	0.5284	2023
14.076	91	PAPUA	9126	DOGIYAI	912612	PIYAIYE	9126122006	EGIPA	0.5284	2023
14.077	91	PAPUA	9126	DOGIYAI	912612	PIYAIYE	9126122004	IDEDUWA	0.5284	2023
14.078	91	PAPUA	9126	DOGIYAI	912612	PIYAIYE	9126122005	KEGATA	0.5284	2023
14.079	11	ACEH	1108	KABUPATEN ACEH UTARA	110804	LHOKSUKON	1108042051	TEUPIN KEUBEU	0.5284	2023
14.080	13	SUMATERA BARAT	1302	KABUPATEN SOLOK	130212	X KOTO DIATAS	1302122005	KATIALO	0.5284	2023
14.081	16	SUMATERA SELATAN	1607	KABUPATEN BANYUASIN	160711	RANTAU BAYUR	1607112002	TANJUNGPASIR	0.5284	2023
14.082	16	SUMATERA SELATAN	1609	KABUPATEN OGAN KOMERING ULU SELATAN	160902	PULAU BERINGIN	1609022020	ANUGERAH KEMU	0.5284	2023
14.083	63	KALIMANTAN SELATAN	6303	KABUPATEN BANJAR	630320	CINTAPURI DARUSSALAM	6303202009	KARYA MAKMUR	0.5284	2023
14.084	72	SULAWESI TENGAH	7210	KABUPATEN SIGI	721007	PIPIKORO	7210072004	PEANA	0.5284	2023
14.085	74	SULAWESI TENGGARA	7410	KABUPATEN BUTON UTARA	741006	WAKORUMBA UTARA	7410062006	LABARAGA	0.5284	2023
14.086	74	SULAWESI TENGGARA	7412	KABUPATEN KONawe KEPULAUAN	741202	WAWONII UTARA	7412022006	MAWA	0.5284	2023
14.087	11	ACEH	1103	KABUPATEN ACEH TIMUR	110313	INDRA MAKMU	1103132001	SEUNEUBOK BAYU	0.5283	2023
14.088	14	RIAU	1410	KABUPATEN KEPULAUAN MERANTI	141007	TEBING TINGGI TIMUR	1410072009	SENDANU DARUL IHSAN	0.5283	2023
14.089	53	NUSA TENGGARA TIMUR	5317	KABUPATEN SUMBA TENGAH	531702	UMBU RATU NGGAY BARAT	5317022021	UMBU PABAL SELATAN	0.5283	2023
14.090	53	NUSA TENGGARA TIMUR	5320	KABUPATEN SABU RAIJUA	532002	SABU TENGAH	5320022004	LOBOAJU	0.5283	2023
14.091	76	SULAWESI BARAT	7601	KABUPATEN MAMUJU UTARA	760107	BULU TABA	7601072003	BUKIT HARAPAN	0.5283	2023
14.092	82	MALUKU UTARA	8206	KABUPATEN HALMAHERA TIMUR	820604	WASILE SELATAN	8206042014	NANAS	0.5283	2023
14.093	62	KALIMANTAN TENGAH	6212	MURUNG RAYA	626212	LAUNG TUHUP	6212032035	TUMBANG TONDUK	0.5283	2023
14.094	65	KALIMANTAN UTARA	6503	NUNUKAN	656503	KRAYAN SELATAN	6503072009	PA' DALAN	0.5283	2023
14.095	11	ACEH	1101	KABUPATEN ACEH SELATAN	110103	KLUET SELATAN	1101032010	UJUNG	0.5282	2023
14.096	11	ACEH	1103	KABUPATEN ACEH TIMUR	110304	BIREM BAYEUN	1103042020	BLANG TUALANG	0.5282	2023
14.097	11	ACEH	1108	KABUPATEN ACEH UTARA	110804	LHOKSUKON	1108042061	ALUE ABEE	0.5282	2023
14.098	11	ACEH	1111	KABUPATEN BIREUEN	111106	MAKMUR	1111062003	LEUBU COT	0.5282	2023
14.099	11	ACEH	1175	KOTA SUBULUSSALAM	117505	LONGKIB	1175052010	DARUSSALAM	0.5282	2023
14.100	12	SUMATERA UTARA	1202	KABUPATEN TAPANULI UTARA	120213	PANGARIBUAN	1202132024	RAHUT BOSI ONAN	0.5282	2023
14.101	12	SUMATERA UTARA	1205	KABUPATEN LANGKAT	120518	BERANDAN BARAT	1205182007	KELANTAN	0.5282	2023
14.102	12	SUMATERA UTARA	1213	KABUPATEN MANDAILING NATAL	121315	BATAHAN	1213152004	BATU SONDAT	0.5282	2023
14.103	14	RIAU	1407	KABUPATEN ROKAN HILIR	140707	SINABOI	1407072006	DARUSSALAM	0.5282	2023
14.104	16	SUMATERA SELATAN	1604	KABUPATEN LAHAT	160417	KIKIM TIMUR	1604172011	SERONGGO	0.5282	2023
14.105	18	LAMPUNG	1807	KABUPATEN LAMPUNG TIMUR	180724	MARGA SEKAMPUNG	1807242004	GUNUNG RAYA	0.5282	2023
14.106	53	NUSA TENGGARA TIMUR	5316	KABUPATEN NAGEKEO	531602	NANGARORO	5316022018	KOTAKEO DUA	0.5282	2023
14.107	53	NUSA TENGGARA TIMUR	5320	KABUPATEN SABU RAIJUA	532003	SABU TIMUR	5320032007	LOBORAI	0.5282	2023
14.108	53	NUSA TENGGARA TIMUR	5321	KABUPATEN MALAKA	532104	WELIMAN	5321042007	LAMUDUR	0.5282	2023
14.109	61	KALIMANTAN BARAT	6110	KABUPATEN MELAWI	611005	SAYAN	6110052009	NANGA KASAI	0.5282	2023
14.110	62	KALIMANTAN TENGAH	6205	KABUPATEN BARITO UTARA	620507	TEWEH BARU	6205072006	MALAWAKEN	0.5282	2023
14.111	63	KALIMANTAN SELATAN	6303	KABUPATEN BANJAR	630303	GAMBUT	6303032009	BANYU HIRANG	0.5282	2023
14.112	73	SULAWESI SELATAN	7326	KABUPATEN TORAJA UTARA	732609	TIKALA	7326092006	BENTENG KADO TO'RIA	0.5282	2023



NO	KODE PROVINSI	NAMA PROVINSI	KODE KABUPATEN	NAMA KABUPATEN	KODE KECAMATAN	NAMA KECAMATAN	KODE DESA	NAMA DESA	IDM	TAHUN PRIORITAS TERTINGGAL
14.113	74	SULAWESI TENGGARA	7402	KABUPATEN KONAWE	740221	BONDOALA	7402212028	RAMBU KONGGA	0.5282	2023
14.114	82	MALUKU UTARA	8203	KABUPATEN HALMAHERA UTARA	820319	LOLODA KEPULAUAN	8203192001	SALUBE	0.5282	2023
14.115	82	MALUKU UTARA	8208	KABUPATEN PULAU TALIABU	820805	TALIABU TIMUR	8208052004	TUBANG	0.5282	2023
14.116	53	NUSA TENGGARA TIMUR	5305	ALOR	535305	ALOR TIMUR	5305052005	KOLANA SELATAN	0.5282	2023
14.117	11	ACEH	1104	KABUPATEN ACEH TENGAH	110410	KETOL	1104102018	BERGANG	0.5281	2023
14.118	11	ACEH	1105	KABUPATEN ACEH BARAT	110502	KAWAY XVI	1105022045	TEUPIN PANAHA	0.5281	2023
14.119	11	ACEH	1105	KABUPATEN ACEH BARAT	110502	KAWAY XVI	1105022046	DRIEN CALEUE	0.5281	2023
14.120	11	ACEH	1108	KABUPATEN ACEH UTARA	110816	NISAM	1108162041	MEUNASAH KRUENG	0.5281	2023
14.121	11	ACEH	1111	KABUPATEN BIREUEN	111104	JEUMPA	1111042081	LAKSAMANA	0.5281	2023
14.122	11	ACEH	1111	KABUPATEN BIREUEN	111114	KUALA	1111142001	COT BATEE	0.5281	2023
14.123	12	SUMATERA UTARA	1211	KABUPATEN DAIRI	121109	PEGAGAN HILIR	1211092009	KUTA USANG	0.5281	2023
14.124	14	RIAU	1404	KABUPATEN INDRAGIRI HILIR	140408	KATEMAN	1404082011	MAKMUR JAYA	0.5281	2023
14.125	15	JAMBI	1502	KABUPATEN MERANGIN	150203	MUARA SIAU	1502032029	RANTAU BAYUR	0.5281	2023
14.126	16	SUMATERA SELATAN	1606	KABUPATEN MUSI BANYUASIN	160611	LALAN	1606112015	MANDALA SARI	0.5281	2023
14.127	17	BENGKULU	1703	KABUPATEN BENGKULU UTARA	170313	NAPAL PUTIH	1703132016	LEBONG TANDAI	0.5281	2023
14.128	17	BENGKULU	1705	KABUPATEN SELUMA	170504	SEMIDANG ALAS	1705042018	PADANG SERUNAIAN	0.5281	2023
14.129	17	BENGKULU	1707	KABUPATEN LEBONG	170702	LEBONG ATAS	1707022012	BLAU	0.5281	2023
14.130	21	KEPULAUAN RIAU	2105	KABUPATEN KEPULAUAN ANAMBAS	210501	SIANTAN	2105012007	TAREMPA BARAT DAYA	0.5281	2023
14.131	36	BANTEN	3604	KABUPATEN SERANG	360429	PADARINCANG	3604292003	CIBOJONG	0.5281	2023
14.132	53	NUSA TENGGARA TIMUR	5303	KABUPATEN TIMOR TENGAH UTARA	530306	BIBOKI UTARA	5303062003	TUALENA	0.5281	2023
14.133	53	NUSA TENGGARA TIMUR	5311	KABUPATEN SUMBA TIMUR	531101	KOTA WAINGAPU	5311012012	LUKUKAMARU	0.5281	2023
14.134	53	NUSA TENGGARA TIMUR	5315	KABUPATEN MANGGARAI BARAT	531505	KOMODO	5315052004	GOLO MORI	0.5281	2023
14.135	62	KALIMANTAN TENGAH	6205	KABUPATEN BARITO UTARA	620506	LAHEI	6205062022	HARAGANDANG	0.5281	2023
14.136	64	KALIMANTAN TIMUR	6401	KABUPATEN PASER	640108	LONG KALI	6401082009	PERKUWEN	0.5281	2023
14.137	64	KALIMANTAN TIMUR	6402	KABUPATEN KUTAI KARTANEGARA	640204	ANGGANA	6402042002	MUARA PANTUAN	0.5281	2023
14.138	65	KALIMANTAN UTARA	6503	KABUPATEN NUNUKAN	650319	KRAYAN BARAT	6503192013	PA' KIDANG	0.5281	2023
14.139	65	KALIMANTAN UTARA	6503	KABUPATEN NUNUKAN	650319	KRAYAN BARAT	6503192015	PA' PAYAK	0.5281	2023
14.140	71	SULAWESI UTARA	7103	KABUPATEN KEPULAUAN SANGIHE	710313	MANGANITU	7103132008	KARATUNG II	0.5281	2023
14.141	72	SULAWESI TENGAH	7209	KABUPATEN TOJO UNA UNA	720909	WALEA BESAR	7209092002	SALINGGOHA	0.5281	2023
14.142	73	SULAWESI SELATAN	7310	KABUPATEN PANGKAJENE KEPULAUAN	731002	LIUKANG KALMAS	7310022005	DOANG DOANGAN LOMPO	0.5281	2023
14.143	75	GORONTALO	7503	KABUPATEN BONE BOLANGO	750310	BONE RAYA	7503102015	MOOTAWA	0.5281	2023
14.144	76	SULAWESI BARAT	7603	KABUPATEN MAMASA	760311	BAMBANG	7603112006	SALUKEPOK	0.5281	2023
14.145	76	SULAWESI BARAT	7606	KABUPATEN MAMUJU TENGAH	760601	TOBADAK	7606012006	BAMBADARU	0.5281	2023
14.146	76	SULAWESI BARAT	7606	KABUPATEN MAMUJU TENGAH	760601	TOBADAK	7606012007	SEJATI	0.5281	2023
14.147	81	MALUKU	8101	KABUPATEN MALUKU TENGAH	810125	SERAM UTARA TIMUR KOBİ	8101252008	WAIMUSI	0.5281	2023
14.148	81	MALUKU	8102	KABUPATEN MALUKU TENGGARA	810217	KEI BESAR UTARA BARAT	8102172012	MUN OHIIIR	0.5281	2023
14.149	82	MALUKU UTARA	8201	KABUPATEN HALMAHERA BARAT	820105	JAILOLO SELATAN	8201052013	TONIKU	0.5281	2023
14.150	91	PAPUA	9110	KABUPATEN SARMI	911005	BONGGO	9110052008	MAWESWARES	0.5281	2023
14.151	11	ACEH	1101	KABUPATEN ACEH SELATAN	110116	TRUMON TIMUR	1101162012	TITI POBEN	0.5279	2023
14.152	11	ACEH	1107	KABUPATEN PIDIE	110708	KEMBANG TANJONG	1107082008	JARENG	0.5279	2023
14.153	11	ACEH	1108	KABUPATEN ACEH UTARA	110804	LHOKSUKON	1108042066	MEUCAT	0.5279	2023
14.154	11	ACEH	1108	KABUPATEN ACEH UTARA	110805	MATANGKULI	1108052044	SIREN	0.5279	2023
14.155	11	ACEH	1108	KABUPATEN ACEH UTARA	110817	COT GIREK	1108172017	LUENG BARO	0.5279	2023
14.156	11	ACEH	1111	KABUPATEN BIREUEN	111104	JEUMPA	1111042057	PULO LAWANG	0.5279	2023
14.157	11	ACEH	1114	KABUPATEN ACEH JAYA	111401	TEUNOM	1114012014	SEUMIRA	0.5279	2023
14.158	12	SUMATERA UTARA	1213	KABUPATEN MANDAILING NATAL	121316	NATAL	1213162024	TUNAS KARYA	0.5279	2023
14.159	12	SUMATERA UTARA	1213	KABUPATEN MANDAILING NATAL	121317	MUARA BATANG GADIS	1213172014	SUKA MAKMUR	0.5279	2023
14.160	12	SUMATERA UTARA	1224	KABUPATEN NIAS UTARA	122410	LAHEWA	1224102020	FADORO HILIMBOWO	0.5279	2023
14.161	12	SUMATERA UTARA	1278	KOTA GUNUNGSITOLI	127805	GUNUNGSITOLI ALO'OA	1278052007	FADORO YOU	0.5279	2023
14.162	32	JAWA BARAT	3206	KABUPATEN TASIKMALAYA	320601	CIPATUAH	3206012013	NANGELASARI	0.5279	2023
14.163	53	NUSA TENGGARA TIMUR	5302	KABUPATEN TIMOR TENGAH SELATAN	530217	NUNKOLO	5302172001	OP	0.5279	2023
14.164	53	NUSA TENGGARA TIMUR	5308	KABUPATEN ENDE	530803	ENDE	5308032028	RANORAMBA	0.5279	2023
14.165	53	NUSA TENGGARA TIMUR	5320	KABUPATEN SABU RAIJUA	532002	SABU TENGAH	5320022006	JIWUWU	0.5279	2023
14.166	53	NUSA TENGGARA TIMUR	5320	KABUPATEN SABU RAIJUA	532005	HAWU MEHARA	5320052008	LEDERAGA	0.5279	2023
14.167	63	KALIMANTAN SELATAN	6306	KABUPATEN HULU SUNGAI SELATAN	630611	DAHA BARAT	6306112006	BAJAYAU TENGAH	0.5279	2023
14.168	64	KALIMANTAN TIMUR	6407	KABUPATEN KUTAI BARAT	640710	MUARA PAHU	6407102020	TEPIAN ULAQ	0.5279	2023



NO	KODE PROVINSI	NAMA PROVINSI	KODE KABUPATEN	NAMA KABUPATEN	KODE KECAMATAN	NAMA KECAMATAN	KODE DESA	NAMA DESA	IDM	TAHUN PRIORITAS TERTINGGAL
14.169	72	SULAWESI TENGAH	7206	KABUPATEN MOROWALI	720607	MENUI KEPULAUAN	7206072003	NGAPAE	0.5279	2023
14.170	72	SULAWESI TENGAH	7208	KABUPATEN PARIGI MOUTONG	720803	TINOMBO	7208032029	AMBASON MEKAR	0.5279	2023
14.171	73	SULAWESI SELATAN	7315	KABUPATEN PINRANG	731507	LEMBANG	7315072006	ULUSADDANG	0.5279	2023
14.172	74	SULAWESI TENGGARA	7411	KABUPATEN KOLAKA TIMUR	741105	LAMBANDIA	7411052018	LALOLERE	0.5279	2023
14.173	76	SULAWESI BARAT	7603	KABUPATEN MAMASA	760317	MEHALAAN	7603172005	MEHALAAN BARAT	0.5279	2023
14.174	81	MALUKU	8105	KABUPATEN SERAM BAGIAN TIMUR	810507	SIWALALAT	8105072003	NAIWEL AHINULIN	0.5279	2023
14.175	81	MALUKU	8106	KABUPATEN SERAM BAGIAN BARAT	810603	TANIWEL	8106032033	LOHIASAPALEWA	0.5279	2023
14.176	82	MALUKU UTARA	8203	KABUPATEN HALMAHERA UTARA	820308	MALIFUT	8203082008	TALAPAO	0.5279	2023
14.177	11	ACEH	1108	KABUPATEN ACEH UTARA	110819	BAKTIYA BARAT	1108192017	COT LABA	0.5279	2023
14.178	12	SUMATERA UTARA	1202	KABUPATEN TAPANULI UTARA	120203	ADIAN KOTING	1202032015	PANSURBATU I	0.5279	2023
14.179	12	SUMATERA UTARA	1202	KABUPATEN TAPANULI UTARA	120213	PANGARIBUAN	1202132021	PADANG PARSADAAN	0.5279	2023
14.180	16	SUMATERA SELATAN	1602	KABUPATEN OGAN KOMERING ILIR	160211	TULUNG SELAPAN	1602112015	SIMPANG TIGA MAKMUR	0.5279	2023
14.181	17	BENGKULU	1704	KABUPATEN KAUR	170409	KELAM TENGAH	1704092013	SUKA RAMI II	0.5279	2023
14.182	17	BENGKULU	1705	KABUPATEN SELUMA	170512	TALO KECIL	1705122007	LUBUK LAGAN	0.5279	2023
14.183	36	BANTEN	3601	KABUPATEN PANDEGLANG	360107	ANGSANA	3601072003	PADAMULYA	0.5279	2023
14.184	36	BANTEN	3602	KABUPATEN LEBAK	360211	CIMARGA	3602112012	MEKARJAYA	0.5279	2023
14.185	63	KALIMANTAN SELATAN	6310	KABUPATEN TANAH BUMBU	631002	KUSAN HILIR	6310022017	BATARANG	0.5279	2023
14.186	64	KALIMANTAN TIMUR	6402	KABUPATEN KUTAI KARTANEGARA	640208	KOTA BANGUN	6402082021	SANGKULIMAN	0.5279	2023
14.187	72	SULAWESI TENGAH	7202	KABUPATEN POSO	720223	LORE BARAT	7202232004	LENGKEKA	0.5279	2023
14.188	11	ACEH	1104	KABUPATEN ACEH TENGAH	110407	PEGASING	1104072033	JURUSEN	0.5278	2023
14.189	11	ACEH	1108	KABUPATEN ACEH UTARA	110825	GEUREDONG PASE	1108252008	PEUDARI	0.5278	2023
14.190	12	SUMATERA UTARA	1201	KABUPATEN TAPANULI TENGAH	120104	PINANGSORI	1201042005	TOGA BASIR	0.5278	2023
14.191	12	SUMATERA UTARA	1202	KABUPATEN TAPANULI UTARA	120212	SIPAHUTAR	1202122017	AEK NAULI III	0.5278	2023
14.192	12	SUMATERA UTARA	1206	KABUPATEN KARO	120610	MARDINGDING	1206102007	BANDAR PURBA	0.5278	2023
14.193	12	SUMATERA UTARA	1213	KABUPATEN MANDAILING NATAL	121306	SIABU	1213062005	HUTA BARINGIN	0.5278	2023
14.194	12	SUMATERA UTARA	1221	KABUPATEN PADANG LAWAS	122108	SOSA	1221082025	AMPOLU	0.5278	2023
14.195	53	NUSA TENGGARA TIMUR	5308	KABUPATEN ENDE	530807	WEWARIA	5308072015	NUMBA	0.5278	2023
14.196	53	NUSA TENGGARA TIMUR	5311	KABUPATEN SUMBA TIMUR	531122	MAHU	5311222006	HARAY	0.5278	2023
14.197	63	KALIMANTAN SELATAN	6308	KABUPATEN HULU SUNGAI UTARA	630804	AMUNTAI SELATAN	6308042016	MAMAR	0.5278	2023
14.198	65	KALIMANTAN UTARA	6503	KABUPATEN NUNUKAN	650306	SEBUKU	6503062003	KUNYIT	0.5278	2023
14.199	74	SULAWESI TENGGARA	7413	KABUPATEN MUNA BARAT	741306	MAGINTI	7413062002	MAGINTI	0.5278	2023
14.200	76	SULAWESI BARAT	7603	KABUPATEN MAMASA	760316	BUNTUMALANGKA	7603162009	SALUTAMBUN TIMUR	0.5278	2023
14.201	92	PAPUA BARAT	9202	KABUPATEN MANOKWARI	920203	WARMARE	9202032027	MINOQBEL	0.5278	2023
14.202	92	PAPUA BARAT	9208	KAIMANA	920820	TELUK ARGUNI BAWAH	9208202008	URISA	0.5278	2023
14.203	53	NUSA TENGGARA TIMUR	5319	MANGGARAI TIMUR	535319	RANA MESE	5319072021	COMPANG KEMPO	0.5278	2023
14.204	92	PAPUA BARAT	9205	RAJA AMPAT	920520	MEOS MANSAR	9205112002	KAPISAWAR	0.5278	2023
14.205	92	PAPUA BARAT	9205	RAJA AMPAT	929205	WAIGEO UTARA	9205022010	ANDEY	0.5278	2023
14.206	11	ACEH	1108	KABUPATEN ACEH UTARA	110819	BAKTIYA BARAT	1108192002	LHOK IBOH	0.5278	2023
14.207	11	ACEH	1108	KABUPATEN ACEH UTARA	110826	BANDA BARO	1108262005	JAMUAN	0.5278	2023
14.208	11	ACEH	1114	KABUPATEN ACEH JAYA	111408	DARUL HIKMAH	1114082008	PAYA SANTEUT	0.5278	2023
14.209	12	SUMATERA UTARA	1213	KABUPATEN MANDAILING NATAL	121307	BUKIT MALINTANG	1213072007	MALINTANG JULU	0.5278	2023
14.210	17	BENGKULU	1704	KABUPATEN KAUR	170401	KINAL	1704012001	GEDUNG WANI	0.5278	2023
14.211	32	JAWA BARAT	3201	KABUPATEN BOGOR	320118	RUMPIN	3201182014	MEKARJAYA	0.5278	2023
14.212	52	NUSA TENGGARA BARAT	5206	KABUPATEN BIMA	520604	BELO	5206042001	NCERA	0.5278	2023
14.213	53	NUSA TENGGARA TIMUR	5308	KABUPATEN ENDE	530803	ENDE	5308032009	TOMBERABU I	0.5278	2023
14.214	61	KALIMANTAN BARAT	6105	KABUPATEN SINTANG	610503	SEPAUK	6105032027	SUKAU BERSATU	0.5278	2023
14.215	73	SULAWESI SELATAN	7314	KABUPATEN SIDENRENG RAPPANG	731411	PITU RAISE	7314112012	LEPANGENG	0.5278	2023
14.216	74	SULAWESI TENGGARA	7402	KABUPATEN KONawe	740218	UEPAI	7402182015	ANGGAWO	0.5278	2023
14.217	74	SULAWESI TENGGARA	7405	KABUPATEN KONawe SELATAN	740521	BASALA	7405212003	LERE	0.5278	2023
14.218	75	GORONTALO	7504	KABUPATEN PAHUWATO	750411	WANGGARASI	7504112002	BUKIT HARAPAN	0.5278	2023
14.219	33	JAWA TENGAH	3316	KABUPATEN BLORA	331603	KRADENAN	3316032004	NGINGGIL	0.5278	2023
14.220	11	ACEH	1108	KABUPATEN ACEH UTARA	110808	SAMUDERA	1108082013	GAMPONG BARO	0.5276	2023
14.221	11	ACEH	1111	KABUPATEN BIREUEN	111106	MAKMUR	1111062006	TRIENGGADENG	0.5276	2023
14.222	11	ACEH	1111	KABUPATEN BIREUEN	111115	PEUSANGAN SIBLAH KRUENG	1111152006	TEUPIN RAYA	0.5276	2023
14.223	12	SUMATERA UTARA	1214	KABUPATEN NIAS SELATAN	121405	PULAU-PULAU BATU	1214052048	ONAYA	0.5276	2023
14.224	17	BENGKULU	1704	KABUPATEN KAUR	170401	KINAL	1704012007	PINANG JAWA	0.5276	2023



NO	KODE PROVINSI	NAMA PROVINSI	KODE KABUPATEN	NAMA KABUPATEN	KODE KECAMATAN	NAMA KECAMATAN	KODE DESA	NAMA DESA	IDM	TAHUN PRIORITAS TERTINGGAL
14.225	53	NUSA TENGGARA TIMUR	5303	KABUPATEN TIMOR TENGAH UTARA	530308	INSANA	5303082008	MANUNAIN B	0,5276	2023
14.226	53	NUSA TENGGARA TIMUR	5318	KABUPATEN SUMBA BARAT DAYA	531807	KODI	5318072012	WATU WONA	0,5276	2023
14.227	61	KALIMANTAN BARAT	6105	KABUPATEN SINTANG	610504	KETUNGAU HILIR	6105042015	BATU AMPAR	0,5276	2023
14.228	64	KALIMANTAN TIMUR	6407	KABUPATEN KUTAI BARAT	640717	SILUQ NGURAI	6407172002	KALIQ	0,5276	2023
14.229	81	MALUKU	8107	KABUPATEN KEPULAUAN ARU	810705	ARU UTARA TIMUR BATULEY	8107052006	SEWER	0,5276	2023
14.230	91	PAPUA	9105	KABUPATEN KEPULAUAN YAPEN	910508	RAIMBAWI	9105082001	WAINDU	0,5276	2023
14.231	91	PAPUA	9109	KABUPATEN MIMIKA	910911	MIMIKA BARAT JAUH	9109112003	AINDUA	0,5276	2023
14.232	92	PAPUA BARAT	9201	KABUPATEN SORONG	920120	MAUDUS	9201202001	LUWELALA	0,5276	2023
14.233	92	PAPUA BARAT	9208	KAIMANA	929208	TELUK ARGUNI BAWAH	9208062009	WAROMI	0,5276	2023
14.234	92	PAPUA BARAT	9209	TAMBRAUW	929209	BIKAR	9209132001	WERUR	0,5276	2023
14.235	92	PAPUA BARAT	9209	TAMBRAUW	929209	SAUSAPOR	9209052012	NANGGOU	0,5276	2023
14.236	91	PAPUA	9114	TOLIKARA	919114	NUNGGAWI	9114202005	KIMOBUR	0,5276	2023
14.237	11	ACEH	1103	KABUPATEN ACEH TIMUR	110307	PEUREULAK	1103072007	ALUE DUA PAYA GAJAH	0,5275	2023
14.238	11	ACEH	1108	KABUPATEN ACEH UTARA	110801	BAKTIYA	1108012006	PULO SEUKEE	0,5275	2023
14.239	11	ACEH	1108	KABUPATEN ACEH UTARA	110803	KUTA MAKMUR	1108032028	SAWEUK	0,5275	2023
14.240	11	ACEH	1113	KABUPATEN GAYO LUES	111305	PINING	1113052008	PASIR PUTIH	0,5275	2023
14.241	12	SUMATERA UTARA	1207	KABUPATEN DELI SERDANG	120731	PAGAR MERBAU	1207312011	TANJUNG GARBUS II	0,5275	2023
14.242	12	SUMATERA UTARA	1212	KABUPATEN TOBA SAMOSIR	121204	LUMBINSARAN	1212042019	LUMBAN GAOL	0,5275	2023
14.243	17	BENGKULU	1707	KABUPATEN LEBONG	170706	TOPOS	1707062006	TALANG DONOK I	0,5275	2023
14.244	17	BENGKULU	1709	KABUPATEN BENGKULU TENGAH	170904	PEMATANG TIGA	1709042021	PEMATANG TIGA LAMA	0,5275	2023
14.245	32	JAWA BARAT	3201	KABUPATEN BOGOR	320123	TENJO	3201232002	CIOMAS	0,5275	2023
14.246	53	NUSA TENGGARA TIMUR	5308	KABUPATEN ENDE	530806	DETUSOKO	5308062007	NIOWULA	0,5275	2023
14.247	53	NUSA TENGGARA TIMUR	5311	KABUPATEN SUMBA TIMUR	531115	MATAWAI LA PAWU	5311152004	WANGGA METI	0,5275	2023
14.248	53	NUSA TENGGARA TIMUR	5318	KABUPATEN SUMBA BARAT DAYA	531807	KODI	5318072005	PERO BATANG	0,5275	2023
14.249	61	KALIMANTAN BARAT	6112	KABUPATEN KUBU RAYA	611208	TELUK PAKEDAI	6112082004	KUALA KARANG	0,5275	2023
14.250	63	KALIMANTAN SELATAN	6308	KABUPATEN HULU SUNGAI UTARA	630806	AMUNTAI UTARA	6308062033	PADANG BASAR HILIR	0,5275	2023
14.251	65	KALIMANTAN UTARA	6503	KABUPATEN NUNUKAN	650305	KRAYAN	6503052035	LONG BERAYANG	0,5275	2023
14.252	73	SULAWESI SELATAN	7318	KABUPATEN TANA TORAJA	731802	BITTUANG	7318022013	BAU	0,5275	2023
14.253	91	PAPUA	9103	KABUPATEN JAYAPURA	910306	KEMTUK GRESI	9103062003	YANBRA	0,5275	2023
14.254	91	PAPUA	9106	KABUPATEN BIAK NUMFOR	910603	BIAK TIMUR	9106032016	YENUSI	0,5275	2023
14.255	91	PAPUA	9106	KABUPATEN BIAK NUMFOR	910603	BIAK TIMUR	9106032021	RUAR	0,5275	2023
14.256	91	PAPUA	9106	KABUPATEN BIAK NUMFOR	910608	BIAK BARAT	9106082026	MARISEN	0,5275	2023
14.257	91	PAPUA	9106	KABUPATEN BIAK NUMFOR	910608	BIAK BARAT	9106082029	RARSBARI	0,5275	2023
14.258	91	PAPUA	9109	KABUPATEN MIMIKA	910911	MIMIKA BARAT JAUH	9109112002	YAPKOKA	0,5275	2023
14.259	91	PAPUA	9110	KABUPATEN SARMI	911012	SARMI SELATAN	9110122001	AMSIRA	0,5275	2023
14.260	91	PAPUA	9110	KABUPATEN SARMI	911012	SARMI SELATAN	9110122002	SIARATESA	0,5275	2023
14.261	33	JAWA TENGAH	3328	KABUPATEN TEGAL	332807	JATINEGARA	3328072002	MOKAHA	0,5275	2023
14.262	53	NUSA TENGGARA TIMUR	5312	SUMBA BARAT	535312	LOLI	5312102010	UBU RAYA	0,5275	2023
14.263	53	NUSA TENGGARA TIMUR	5312	SUMBA BARAT	535312	TANA RIGHU	5312042014	KAREKA NDUKU SELATAN	0,5275	2023
14.264	91	PAPUA	9126	DOGIYAI	919126	MAPIA BARAT	9126062001	ABOUYAGA	0,5275	2023
14.265	91	PAPUA	9110	SARMI	919110	PANTAI TIMUR BAGIAN BARAT	9110142015	DABE DUA	0,5275	2023
14.266	92	PAPUA BARAT	9205	RAJA AMPAT	929205	WAIGEO SELATAN	9205032016	FRIWEN	0,5275	2023
14.267	72	SULAWESI TENGAH	7210	KABUPATEN SIGI	721006	KULAWI SELATAN	7210062008	O'O PARESE	0,5274	2023
14.268	53	NUSA TENGGARA TIMUR	5302	TIMOR TENGAH SELATAN	535302	MOLLO UTARA	5302032011	NEFOKOKO	0,5273	2023
14.269	92	PAPUA BARAT	9207	TELUK WONDAMA	929207	WINDESI	9207022010	SANDEY	0,5273	2023
14.270	11	ACEH	1106	KABUPATEN ACEH BESAR	110616	KOTA COT GLIE	1106162023	KEUMIREU	0,5273	2023
14.271	11	ACEH	1108	KABUPATEN ACEH UTARA	110813	TANAH PASIR	1108132002	MEE MATANG PANYANG	0,5273	2023
14.272	12	SUMATERA UTARA	1213	KABUPATEN MANDAILING NATAL	121303	PANYABUNGAN TIMUR	1213032007	PARDOMUAN	0,5273	2023
14.273	12	SUMATERA UTARA	1221	KABUPATEN PADANG LAWAS	122103	HURISTAK	1221032019	PAYA BUJING	0,5273	2023
14.274	16	SUMATERA SELATAN	1601	KABUPATEN OGAN KOMERING ULU	160108	PENGANDONAN	1601082006	BELAMBANGAN	0,5273	2023
14.275	36	BANTEN	3601	KABUPATEN PANDEGLANG	360131	SINDANGRESMI	3601312005	PASIRLOA	0,5273	2023
14.276	36	BANTEN	3602	KABUPATEN LEBAK	360216	CJAJUKU	3602162015	CIMENGA	0,5273	2023
14.277	53	NUSA TENGGARA TIMUR	5301	KABUPATEN KUPANG	530107	SULAMU	5301072006	PANTAI BERINGIN	0,5273	2023
14.278	53	NUSA TENGGARA TIMUR	5308	KABUPATEN ENDE	530806	DETUSOKO	5308062011	WOLOGAI TENGAH	0,5273	2023
14.279	53	NUSA TENGGARA TIMUR	5319	KABUPATEN MANGGARAI TIMUR	531904	SAMBI RAMPAS	5319042014	WELA LADA	0,5273	2023
14.280	61	KALIMANTAN BARAT	6105	KABUPATEN SINTANG	610515	AMBALAU	6105152029	KOLANGAN JUOI	0,5273	2023



NO	KODE PROVINSI	NAMA PROVINSI	KODE KABUPATEN	NAMA KABUPATEN	KODE KECAMATAN	NAMA KECAMATAN	KODE DESA	NAMA DESA	IDM	TAHUN PRIORITAS TERTINGGAL
14.281	82	MALUKU UTARA	8202	KABUPATEN HALMAHERA TENGAH	820201	WEDA	8202012021	SIDANGA	0.5273	2023
14.282	11	ACEH	1107	KABUPATEN PIDIE	110719	TANGSE	1107192007	NUBOK BADEUK	0.5273	2023
14.283	12	SUMATERA UTARA	1211	KABUPATEN DAIRI	121108	SIEMPAT NEMPU HILIR	1211082004	LAE MARKELANG	0.5273	2023
14.284	12	SUMATERA UTARA	1213	KABUPATEN MANDAILING NATAL	121308	KOTANOPAN	1213082033	TOBANG	0.5273	2023
14.285	16	SUMATERA SELATAN	1601	KABUPATEN OGAN KOMERING ULU	160132	KEDATON PENINJAUAN RAYA	1601322007	SINAR KEDATON	0.5273	2023
14.286	18	LAMPUNG	1808	KABUPATEN WAY KANAN	180806	PAKUAN RATU	1808062005	RUMBIH	0.5273	2023
14.287	53	NUSA TENGGARA TIMUR	5310	KABUPATEN MANGGARAI	531015	LELAK	5310152008	NDIWAR	0.5273	2023
14.288	61	KALIMANTAN BARAT	6106	KABUPATEN KAPUAS HULU	610603	EMBALOH HILIR	6106032007	NANGA LAUK	0.5273	2023
14.289	35	JAWA TIMUR	3528	KABUPATEN PAMEKASAN	352811	BATUMARMAR	3528112002	PANGEREMAN	0.5273	2023
14.290	11	ACEH	1113	KABUPATEN GAYO LUES	111305	PINING	1113052004	URING	0.5271	2023
14.291	11	ACEH	1113	KABUPATEN GAYO LUES	111309	BLANGJERANGO	1113092003	AKUL	0.5271	2023
14.292	12	SUMATERA UTARA	1201	KABUPATEN TAPANULI TENGAH	120105	MANDUAMAS	1201052018	PARSIHOTANGAN	0.5271	2023
14.293	12	SUMATERA UTARA	1208	KABUPATEN SIMALUNGUN	120805	PANOMBEIAN PANE	1208052010	BANUH RAYA	0.5271	2023
14.294	12	SUMATERA UTARA	1221	KABUPATEN PADANG LAWAS	122102	BARUMUN TENGAH	1221022016	PADANG MATINGGI	0.5271	2023
14.295	16	SUMATERA SELATAN	1606	KABUPATEN MUSI BANYUASIN	160610	PLAKAT TINGGI	1606102005	SUKA MAJU	0.5271	2023
14.296	16	SUMATERA SELATAN	1611	KABUPATEN EMPAT LAWANG	161104	TEBING TINGGI	1611042021	KOTA GADING	0.5271	2023
14.297	53	NUSA TENGGARA TIMUR	5318	KABUPATEN SUMBA BARAT DAYA	531809	KOTA TAMBOLAKA	5318092006	WEE PANGALI	0.5271	2023
14.298	62	KALIMANTAN TENGAH	6203	KABUPATEN KAPUAS	620316	DADAHUP	6203162013	DADAHUP RAYA	0.5271	2023
14.299	64	KALIMANTAN TIMUR	6408	KABUPATEN KUTAI TIMUR	640802	MUARA WAHAU	6408022004	DABEQ	0.5271	2023
14.300	82	MALUKU UTARA	8202	KABUPATEN HALMAHERA TENGAH	820202	PATANI	8202022005	KIPAI	0.5271	2023
14.301	82	MALUKU UTARA	8203	KABUPATEN HALMAHERA UTARA	820310	TOBELO UTARA	8203102009	RUKO	0.5271	2023
14.302	91	PAPUA	9109	KABUPATEN MIMIKA	910903	MIMIKA TIMUR	9109032004	TIPUKA	0.5271	2023
14.303	53	NUSA TENGGARA TIMUR	5313	LEMBATA	535313	NAGA WUTUNG	5313012011	WUAKORENG	0.5271	2023
14.304	11	ACEH	1105	KABUPATEN ACEH BARAT	110506	BUBON	1105062013	RAMBONG	0.5270	2023
14.305	12	SUMATERA UTARA	1211	KABUPATEN DAIRI	121106	TANAH PINEM	1211062004	LAU PRIMBON	0.5270	2023
14.306	14	RIAU	1401	KABUPATEN KAMPAR	140111	TAPUNG HILIR	1401112010	KOTO AMAN	0.5270	2023
14.307	32	JAWA BARAT	3201	KABUPATEN BOGOR	320122	CIGUDEG	3201222015	TEGALLEGA	0.5270	2023
14.308	32	JAWA BARAT	3205	KABUPATEN GARUT	320517	BAYONGBONG	3205172005	KARYAJAYA	0.5270	2023
14.309	61	KALIMANTAN BARAT	6103	KABUPATEN SANGGAU	610306	BEDUAI	6103062004	THANG RAYA	0.5270	2023
14.310	62	KALIMANTAN TENGAH	6203	KABUPATEN KAPUAS	620311	KAPUAS TENGAH	6203112010	BAJUJH	0.5270	2023
14.311	33	JAWA TENGAH	3316	KABUPATEN BLORA	331613	KUNDURAN	3316132014	KLOKAH	0.5270	2023
14.312	15	JAMBI	1508	KABUPATEN BUNGO	150801	TANAH TUMBUH	1508012005	RAMBAH	0.5270	2023
14.313	17	BENGKULU	1703	KABUPATEN BENGKULU UTARA	170306	KERKAP	1703062012	AUR GADING	0.5270	2023
14.314	36	BANTEN	3601	KABUPATEN PANDEGLANG	360117	MANDALAWANGI	3601172013	MANDALASARI	0.5270	2023
14.315	61	KALIMANTAN BARAT	6104	KABUPATEN KETAPANG	610411	NANGA TAYAP	6104112011	SIMPANG TIGA SEMBELANGAAN	0.5270	2023
14.316	74	SULAWESI TENGGARA	7405	KABUPATEN KONAWE SELATAN	740510	MORAMO	7405102020	ULUSENA	0.5270	2023
14.317	62	KALIMANTAN TENGAH	6208	SUKAMARA	626208	JELAI	6208022002	PULAU NIBUNG	0.5270	2023
14.318	11	ACEH	1104	KABUPATEN ACEH TENGAH	110413	CELALA	1104132008	KUYUN UKEN	0.5268	2023
14.319	11	ACEH	1114	KABUPATEN ACEH JAYA	111404	SAMPOINIET	1114042002	PULO RAYA	0.5268	2023
14.320	12	SUMATERA UTARA	1205	KABUPATEN LANGKAT	120523	PEMATANG JAYA	1205232003	PERKEBUNAN DAMAR CONDONG	0.5268	2023
14.321	16	SUMATERA SELATAN	1606	KABUPATEN MUSI BANYUASIN	160606	BABAT TOMAN	1606062001	SEREKA	0.5268	2023
14.322	61	KALIMANTAN BARAT	6105	KABUPATEN SINTANG	610502	TEMPUNAK	6105022021	PUDAU BERSATU	0.5268	2023
14.323	61	KALIMANTAN BARAT	6107	KABUPATEN BENGKAYANG	610716	LEMBAH BAWANG	6107162008	KINANDE	0.5268	2023
14.324	73	SULAWESI SELATAN	7301	KABUPATEN KEPULAUAN SELAYAR	730105	BONTOSIKUYU	7301052012	KHUSUS BAHULUANG	0.5268	2023
14.325	74	SULAWESI TENGGARA	7403	KABUPATEN MUNA	740324	KABAWO	7403242004	BEA	0.5268	2023
14.326	81	MALUKU	8102	KABUPATEN MALUKU TENGGARA	810203	KEI BESAR	8102032002	WAUR	0.5268	2023
14.327	92	PAPUA BARAT	9203	KABUPATEN FAK FAK	920311	WARTUTIN	9203112001	WERPIGAN	0.5268	2023
14.328	62	KALIMANTAN TENGAH	6212	MURUNG RAYA	626212	SUNGAI BABUAT	6212082004	TUMBANG SAAN	0.5268	2023
14.329	61	KALIMANTAN BARAT	6101	KABUPATEN SAMBAS	610102	TELUK KERAMAT	6101022001	SUNGAI KUMPAI	0.5268	2023
14.330	61	KALIMANTAN BARAT	6105	KABUPATEN SINTANG	610503	SEPAUK	6105032026	BANGUN	0.5268	2023
14.331	62	KALIMANTAN TENGAH	6203	KABUPATEN KAPUAS	620310	TIMPAH	6203102009	DANAU PANTAU	0.5268	2023
14.332	64	KALIMANTAN TIMUR	6401	KABUPATEN PASER	640107	MUARA KOMAM	6401072003	UKO	0.5268	2023
14.333	74	SULAWESI TENGGARA	7402	KABUPATEN KONAWE	740210	ABUKI	7402102040	PADANGGUNU UTAMA	0.5268	2023
14.334	33	JAWA TENGAH	3321	KABUPATEN DEMAK	332105	KARANGTENGAH	3321052011	KARANGTOWO	0.5268	2023
14.335	11	ACEH	1105	KABUPATEN ACEH BARAT	110509	MEUREUBO	1105092024	PUCOK REUDEUP	0.5267	2023
14.336	11	ACEH	1108	KABUPATEN ACEH UTARA	110819	BAKTIYA BARAT	1108192008	MATANG CEUBREK	0.5267	2023



NO	KODE PROVINSI	NAMA PROVINSI	KODE KABUPATEN	NAMA KABUPATEN	KODE KECAMATAN	NAMA KECAMATAN	KODE DESA	NAMA DESA	IDM	TAHUN PRIORITAS TERTINGGAL
14.337	11	ACEH	1110	KABUPATEN ACEH SINGKIL	111014	KUALA BARU	1110142004	KAYU MENANG	0,5267	2023
14.338	11	ACEH	1111	KABUPATEN BIREUEEN	111114	KUALA	1111142009	COT TRIENG	0,5267	2023
14.339	11	ACEH	1115	KABUPATEN NAGAN RAYA	111503	SEUNAGAN TIMUR	1115032010	KILA	0,5267	2023
14.340	12	SUMATERA UTARA	1202	KABUPATEN TAPANULI UTARA	120207	SIMANGUMBAN	1202072007	LOBU SIHIM	0,5267	2023
14.341	12	SUMATERA UTARA	1203	KABUPATEN TAPANULI SELATAN	120322	AEK BILAH	1203222003	SIGOLANG	0,5267	2023
14.342	12	SUMATERA UTARA	1204	KABUPATEN NIAS	120411	BAWOLATO	1204112013	ORAHILI	0,5267	2023
14.343	12	SUMATERA UTARA	1214	KABUPATEN NIAS SELATAN	121428	SIMUK	1214282003	MAUFA	0,5267	2023
14.344	12	SUMATERA UTARA	1216	KABUPATEN HUMBANG HASUNDUTAN	121608	ONAN GANJANG	1216082001	BATU NAGODANG SIATAS	0,5267	2023
14.345	12	SUMATERA UTARA	1217	KABUPATEN SAMOSIR	121705	HARIAN	1217052012	JANJI MARTAHAN	0,5267	2023
14.346	15	JAMBI	1503	KABUPATEN SAROLANGUN	150301	BATANG ASAI	1503012012	RADEN ANOM	0,5267	2023
14.347	15	JAMBI	1503	KABUPATEN SAROLANGUN	150302	LIMUN	1503022010	MARIBUNG	0,5267	2023
14.348	16	SUMATERA SELATAN	1609	KABUPATEN OGAN KOMERING ULU SELATAN	160901	MUARA DUA	1609012002	GEDUNG LEPIHAN	0,5267	2023
14.349	18	LAMPUNG	1807	KABUPATEN LAMPUNG TIMUR	180703	JABUNG	1807032002	ASAHAN	0,5267	2023
14.350	53	NUSA TENGGARA TIMUR	5307	KABUPATEN SIKKA	530720	DORENG	5307202005	WOLONTERANG	0,5267	2023
14.351	61	KALIMANTAN BARAT	6101	KABUPATEN SAMBAS	610114	SAJAD	6101142001	JIRAK	0,5267	2023
14.352	61	KALIMANTAN BARAT	6106	KABUPATEN KAPUAS HULU	610618	KALIS	6106182009	RANTAU KALIS	0,5267	2023
14.353	61	KALIMANTAN BARAT	6108	KABUPATEN LANDAK	610805	AIR BESAR	6108052009	TEMYOYOK	0,5267	2023
14.354	62	KALIMANTAN TENGAH	6203	KABUPATEN KAPUAS	620311	KAPUAS TENGAH	6203112003	KOTA BARU	0,5267	2023
14.355	76	SULAWESI BARAT	7603	KABUPATEN MAMASA	760303	MAMASA	7603032010	MAMBULILING	0,5267	2023
14.356	81	MALUKU	8172	KOTA TUAL	817203	TAYANDO TAM	8172032001	TAM NGURHIR	0,5267	2023
14.357	91	PAPUA	9101	KABUPATEN MERAUKE	910107	JAGEBOB	9101072002	MAKARTI JAYA	0,5267	2023
14.358	35	JAWA TIMUR	3526	KABUPATEN BANGKALAN	352613	TANAH MERAH	3526132002	TANAH MERAH LAOK	0,5267	2023
14.359	33	JAWA TENGAH	3310	KLATEN	333310	GANTIWARNO	3310022004	KRAGILAN	0,5267	2023
14.360	53	NUSA TENGGARA TIMUR	5316	NAGEKEO	535316	MAUPONGGO	5316042013	WOEWOLO	0,5267	2023
14.361	92	PAPUA BARAT	9210	MAYBRAT	929210	MAIFAT	9210012022	KOCUAS UTARA	0,5267	2023
14.362	92	PAPUA BARAT	9210	MAYBRAT	929210	AIFAT SELATAN	9210042003	IMSUN	0,5267	2023
14.363	92	PAPUA BARAT	9210	MAYBRAT	929210	AITINYO UTARA	9210072003	FAN	0,5267	2023
14.364	92	PAPUA BARAT	9210	MAYBRAT	929210	AITINYO UTARA	9210072002	TEHAK BESAR	0,5267	2023
14.365	92	PAPUA BARAT	9210	MAYBRAT	929210	AYAMARU JAYA	9210162008	SOAN	0,5267	2023
14.366	92	PAPUA BARAT	9210	MAYBRAT	929210	AYAMARU JAYA	9210162003	SOSIAN	0,5267	2023
14.367	92	PAPUA BARAT	9210	MAYBRAT	929210	AYAMARU JAYA	9210162009	WARBO	0,5267	2023
14.368	92	PAPUA BARAT	9210	MAYBRAT	929210	AYAMARU SELATAN	9210152005	SFARARE	0,5267	2023
14.369	92	PAPUA BARAT	9210	MAYBRAT	929210	AYAMARU TENGAH	9210202001	FIANE	0,5267	2023
14.370	53	NUSA TENGGARA TIMUR	5312	SUMBA BARAT	535312	LAMBOYA	5312122007	WATU KARERE	0,5265	2023
14.371	53	NUSA TENGGARA TIMUR	5312	SUMBA BARAT	535312	TANA RIGHU	5312042011	MANU KUKU	0,5265	2023
14.372	14	RIAU	1405	KABUPATEN PELALAWAN	140502	PANGKALAN KERINCI	1405022005	RANTAU BARU	0,5265	2023
14.373	18	LAMPUNG	1804	KABUPATEN LAMPUNG BARAT	180410	BATU BRAK	1804102007	CANGGU	0,5265	2023
14.374	53	NUSA TENGGARA TIMUR	5307	KABUPATEN SIKKA	530708	TALIBURA	5307082011	DARAT PANTAI	0,5265	2023
14.375	53	NUSA TENGGARA TIMUR	5308	KABUPATEN ENDE	530807	WEWARIA	5308072012	AEMURI	0,5265	2023
14.376	53	NUSA TENGGARA TIMUR	5312	KABUPATEN SUMBA BARAT	531215	KOTA WAIKABUBAK	5312152007	KALEMBU KUNI	0,5265	2023
14.377	53	NUSA TENGGARA TIMUR	5320	KABUPATEN SABU RAIJUA	532002	SABU TENGAH	5320022003	MATEI	0,5265	2023
14.378	61	KALIMANTAN BARAT	6103	KABUPATEN SANGGAU	610310	TAYAN HULU	6103102005	JANJANG	0,5265	2023
14.379	61	KALIMANTAN BARAT	6103	KABUPATEN SANGGAU	610311	TAYAN HILIR	6103112008	EMBERAS	0,5265	2023
14.380	72	SULAWESI TENGAH	7206	KABUPATEN MOROWALI	720615	BUNGKU PESISIR	7206152010	WEREA	0,5265	2023
14.381	74	SULAWESI TENGGARA	7403	KABUPATEN MUNA	740334	BATUKARA	7403342003	MOOLO	0,5265	2023
14.382	76	SULAWESI BARAT	7605	KABUPATEN MAJENE	760503	SENDANA	7605032019	LEPPANGANG	0,5265	2023
14.383	81	MALUKU	8107	KABUPATEN KEPULAUAN ARU	810706	SIR-SIR	8107062006	LEITING	0,5265	2023
14.384	81	MALUKU	8108	KABUPATEN MALUKU BARAT DAYA	810804	PULAU-PULAU BABAR	8108042016	HERTUTI	0,5265	2023
14.385	81	MALUKU	8108	KABUPATEN MALUKU BARAT DAYA	810813	WETAR UTARA	8108132003	NAUMATANG	0,5265	2023
14.386	91	PAPUA	9111	KABUPATEN KEEROM	911109	MANNEM	9111092004	PYAWI	0,5265	2023
14.387	62	KALIMANTAN TENGAH	6212	MURUNG RAYA	621212	BARITO TUHUP RAYA	6212062003	DIRUNG SARARONG	0,5265	2023
14.388	91	PAPUA	9126	DOGIYAI	919126	PIYAIYE	9126032008	TIPAUGI	0,5265	2023
14.389	91	PAPUA	9126	DOGIYAI	919126	PIYAIYE	9126032003	YEGIYEPA	0,5265	2023
14.390	11	ACEH	1114	KABUPATEN ACEH JAYA	111408	DARUL HIKMAH	1114082010	PANTON KRUENG	0,5265	2023
14.391	12	SUMATERA UTARA	1217	KABUPATEN SAMOSIR	121706	SIANJAR MULA MULA	1217062001	HUTA GINJANG	0,5265	2023
14.392	13	SUMATERA BARAT	1302	KABUPATEN SOLOK	130218	TIGO LURAH	1302182002	BATU BAJANJANG	0,5265	2023



NO	KODE PROVINSI	NAMA PROVINSI	KODE KABUPATEN	NAMA KABUPATEN	KODE KECAMATAN	NAMA KECAMATAN	KODE DESA	NAMA DESA	IDM	TAHUN PRIORITAS TERTINGGAL
14.393	14	RIAU	1409	KABUPATEN KUANTAN SINGINGI	140901	KUANTAN MUDIK	1409012022	PEBAUN HULU	0.5265	2023
14.394	16	SUMATERA SELATAN	1613	KABUPATEN MUSI RAWAS UTARA	161303	NIBUNG	1613032009	SUMBER SARI	0.5265	2023
14.395	32	JAWA BARAT	3206	KABUPATEN TASIKMALAYA	320627	CIGALONTANG	3206272009	CIDUGALEUN	0.5265	2023
14.396	53	NUSA TENGGARA TIMUR	5317	KABUPATEN SUMBA TENGAH	531702	UMBU RATU NGGAY BARAT	5317022007	UMBU KAWOLU	0.5265	2023
14.397	53	NUSA TENGGARA TIMUR	5321	KABUPATEN MALAKA	532104	WELIMAN	5321042001	WESEY	0.5265	2023
14.398	61	KALIMANTAN BARAT	6107	KABUPATEN BENGKAYANG	610703	LEDO	6107032005	DAYUNG	0.5265	2023
14.399	62	KALIMANTAN TENGAH	6202	KABUPATEN KOTAWARINGIN TIMUR	620211	TELUK SAMPIT	6202112006	KUIN PERMAI	0.5265	2023
14.400	62	KALIMANTAN TENGAH	6205	KABUPATEN BARITO UTARA	620507	TEWEH BARU	6205072004	SABUH	0.5265	2023
14.401	72	SULAWESI TENGAH	7208	KABUPATEN PARIGI MOUTONG	720804	MOUTONG	7208042033	PANDE	0.5265	2023
14.402	53	NUSA TENGGARA TIMUR	5313	LEMBATA	535313	WULANDONI	5313082015	TAPOBALI	0.5265	2023
14.403	91	PAPUA	9118	ASMAT	911818	AGATS	9118012010	MBAIT	0.5265	2023
14.404	91	PAPUA	9118	ASMAT	911818	AKAT	9118042011	BAYIW PINAM	0.5265	2023
14.405	91	PAPUA	9118	ASMAT	911818	ATSJ	9118022006	SAGONI	0.5265	2023
14.406	91	PAPUA	9118	ASMAT	911818	BETCBAMU	9118192002	ATAMBUTS	0.5265	2023
14.407	91	PAPUA	9118	ASMAT	911818	BETCBAMU	9118192001	BIWAR LAUT	0.5265	2023
14.408	91	PAPUA	9118	ASMAT	911818	BETCBAMU	9118192007	DESEP	0.5265	2023
14.409	91	PAPUA	9118	ASMAT	911818	BETCBAMU	9118192003	OMANESEP	0.5265	2023
14.410	91	PAPUA	9118	ASMAT	911818	BETCBAMU	9118192006	PIRPIS	0.5265	2023
14.411	91	PAPUA	9118	ASMAT	911818	BETCBAMU	9118192004	WARKAI	0.5265	2023
14.412	91	PAPUA	9118	ASMAT	911818	BETCBAMU	9118192005	YAUW	0.5265	2023
14.413	91	PAPUA	9118	ASMAT	911818	DER KOUMUR	9118142005	AMAGAIS	0.5265	2023
14.414	91	PAPUA	9118	ASMAT	911818	DER KOUMUR	9118142003	AMARU	0.5265	2023
14.415	91	PAPUA	9118	ASMAT	911818	DER KOUMUR	9118142004	AMKAI	0.5265	2023
14.416	91	PAPUA	9118	ASMAT	911818	DER KOUMUR	9118142002	AMKUN	0.5265	2023
14.417	91	PAPUA	9118	ASMAT	911818	DER KOUMUR	9118142009	ERO SAMAN	0.5265	2023
14.418	91	PAPUA	9118	ASMAT	911818	DER KOUMUR	9118142008	SOHOMANE	0.5265	2023
14.419	91	PAPUA	9118	ASMAT	911818	DER KOUMUR	9118142007	SUAGAI	0.5265	2023
14.420	91	PAPUA	9118	ASMAT	911818	DER KOUMUR	9118142001	YAMKAP	0.5265	2023
14.421	91	PAPUA	9118	ASMAT	911818	DER KOUMUR	9118142006	YERFUM	0.5265	2023
14.422	91	PAPUA	9118	ASMAT	911818	JETSY	9118132005	AKAMAR	0.5265	2023
14.423	91	PAPUA	9118	ASMAT	911818	JETSY	9118132006	BIRAK	0.5265	2023
14.424	91	PAPUA	9118	ASMAT	911818	JETSY	9118132008	DAWER	0.5265	2023
14.425	91	PAPUA	9118	ASMAT	911818	JETSY	9118132007	KATEW	0.5265	2023
14.426	91	PAPUA	9118	ASMAT	911818	JETSY	9118132003	PAU	0.5265	2023
14.427	91	PAPUA	9118	ASMAT	911818	JETSY	9118132004	SISAKEM	0.5265	2023
14.428	91	PAPUA	9118	ASMAT	911818	JETSY	9118132001	YETSY	0.5265	2023
14.429	91	PAPUA	9118	ASMAT	911818	KOLF BRAZA	9118092010	AUBAN	0.5265	2023
14.430	91	PAPUA	9118	ASMAT	911818	KOLF BRAZA	9118092001	BINAMSAIN	0.5265	2023
14.431	91	PAPUA	9118	ASMAT	911818	KOLF BRAZA	9118092007	BUTUKATNAU	0.5265	2023
14.432	91	PAPUA	9118	ASMAT	911818	KOLF BRAZA	9118092009	MABUL	0.5265	2023
14.433	91	PAPUA	9118	ASMAT	911818	KOLF BRAZA	9118092004	PATIFI	0.5265	2023
14.434	91	PAPUA	9118	ASMAT	911818	KOLF BRAZA	9118092011	PEPERA	0.5265	2023
14.435	91	PAPUA	9118	ASMAT	911818	KOLF BRAZA	9118092002	PIRABANAK	0.5265	2023
14.436	91	PAPUA	9118	ASMAT	911818	KOLF BRAZA	9118092008	SIPENAP	0.5265	2023
14.437	91	PAPUA	9118	ASMAT	911818	KOLF BRAZA	9118092005	ULAKIN	0.5265	2023
14.438	91	PAPUA	9118	ASMAT	911818	KOLF BRAZA	9118092003	WOUTU BRASA	0.5265	2023
14.439	91	PAPUA	9118	ASMAT	911818	KOLF BRAZA	9118092006	WOUTU KOLOF	0.5265	2023
14.440	91	PAPUA	9118	ASMAT	911818	KOPAY	9118152003	AIKUT	0.5265	2023
14.441	91	PAPUA	9118	ASMAT	911818	KOPAY	9118152002	HAHARE	0.5265	2023
14.442	91	PAPUA	9118	ASMAT	911818	KOPAY	9118152008	HEIYARAM	0.5265	2023
14.443	91	PAPUA	9118	ASMAT	911818	KOPAY	9118152005	KAIPOM	0.5265	2023
14.444	91	PAPUA	9118	ASMAT	911818	KOPAY	9118152001	KAWEM	0.5265	2023
14.445	91	PAPUA	9118	ASMAT	911818	KOPAY	9118152004	SANEM	0.5265	2023
14.446	91	PAPUA	9118	ASMAT	911818	KOPAY	9118152006	SAPEN	0.5265	2023
14.447	91	PAPUA	9118	ASMAT	911818	KOPAY	9118152010	SASIME	0.5265	2023
14.448	91	PAPUA	9118	ASMAT	911818	KOPAY	9118152007	SIMIPIT	0.5265	2023



NO	KODE PROVINSI	NAMA PROVINSI	KODE KABUPATEN	NAMA KABUPATEN	KODE KECAMATAN	NAMA KECAMATAN	KODE DESA	NAMA DESA	IDM	TAHUN PRIORITAS TERTINGGAL
14.449	91	PAPUA	9118	ASMAT	919118	KOPAY	9118152009	WAGASU	0,5265	2023
14.450	91	PAPUA	9118	ASMAT	919118	PANTAI KASUARI	9118062027	BAWOR	0,5265	2023
14.451	91	PAPUA	9118	ASMAT	919118	PANTAI KASUARI	9118062025	HAINAM	0,5265	2023
14.452	91	PAPUA	9118	ASMAT	919118	PANTAI KASUARI	9118062007	KAMUR	0,5265	2023
14.453	91	PAPUA	9118	ASMAT	919118	PANTAI KASUARI	9118062028	SANAPAI	0,5265	2023
14.454	91	PAPUA	9118	ASMAT	919118	PANTAI KASUARI	9118062023	SARAMIT	0,5265	2023
14.455	91	PAPUA	9118	ASMAT	919118	PANTAI KASUARI	9118062041	SARMAFO	0,5265	2023
14.456	91	PAPUA	9118	ASMAT	919118	PANTAI KASUARI	9118062026	YAGAMIT	0,5265	2023
14.457	91	PAPUA	9118	ASMAT	919118	PANTAI KASUARI	9118062024	YAHOI	0,5265	2023
14.458	91	PAPUA	9118	ASMAT	919118	PULAU TIGA	9118122010	AOEP	0,5265	2023
14.459	91	PAPUA	9118	ASMAT	919118	PULAU TIGA	9118122004	AOU	0,5265	2023
14.460	91	PAPUA	9118	ASMAT	919118	PULAU TIGA	9118122002	AS	0,5265	2023
14.461	91	PAPUA	9118	ASMAT	919118	PULAU TIGA	9118122003	ATAT	0,5265	2023
14.462	91	PAPUA	9118	ASMAT	919118	PULAU TIGA	9118122007	EROKO	0,5265	2023
14.463	91	PAPUA	9118	ASMAT	919118	PULAU TIGA	9118122006	ESMAPAN	0,5265	2023
14.464	91	PAPUA	9118	ASMAT	919118	PULAU TIGA	9118122011	FUMERIPIT	0,5265	2023
14.465	91	PAPUA	9118	ASMAT	919118	PULAU TIGA	9118122001	KAPI	0,5265	2023
14.466	91	PAPUA	9118	ASMAT	919118	PULAU TIGA	9118122005	NAKAI	0,5265	2023
14.467	91	PAPUA	9118	ASMAT	919118	PULAU TIGA	9118122009	WEO	0,5265	2023
14.468	91	PAPUA	9118	ASMAT	919118	PULAU TIGA	9118122008	YAKAPIS	0,5265	2023
14.469	91	PAPUA	9118	ASMAT	919118	SAFAN	9118162002	AWORKEY	0,5265	2023
14.470	91	PAPUA	9118	ASMAT	919118	SAFAN	9118162004	BAYUN	0,5265	2023
14.471	91	PAPUA	9118	ASMAT	919118	SAFAN	9118162012	EMENE	0,5265	2023
14.472	91	PAPUA	9118	ASMAT	919118	SAFAN	9118162011	JITORSOK	0,5265	2023
14.473	91	PAPUA	9118	ASMAT	919118	SAFAN	9118162007	KAGIRIM	0,5265	2023
14.474	91	PAPUA	9118	ASMAT	919118	SAFAN	9118162001	PRIMAPUN	0,5265	2023
14.475	91	PAPUA	9118	ASMAT	919118	SAFAN	9118162003	SAMAN	0,5265	2023
14.476	91	PAPUA	9118	ASMAT	919118	SAFAN	9118162005	SAMENDORO	0,5265	2023
14.477	91	PAPUA	9118	ASMAT	919118	SAFAN	9118162008	SANTABOR	0,5265	2023
14.478	91	PAPUA	9118	ASMAT	919118	SAFAN	9118162010	SIMSAGAR	0,5265	2023
14.479	91	PAPUA	9118	ASMAT	919118	SAFAN	9118162006	TEREO	0,5265	2023
14.480	91	PAPUA	9118	ASMAT	919118	SAFAN	9118162009	YAPTAMBOR	0,5265	2023
14.481	91	PAPUA	9118	ASMAT	919118	SAWA ERMA	9118032026	AGANI	0,5265	2023
14.482	11	ACEH	1110	KABUPATEN ACEH SINGKIL	111002	SIMPANG KANAN	1110022013	LAE NIPE	0,5264	2023
14.483	14	RIAU	1405	KABUPATEN PELALAWAN	140505	LANGGAM	1405052005	SOTOL	0,5264	2023
14.484	53	NUSA TENGGARA TIMUR	5321	KABUPATEN MALAKA	532103	WEWIKU	5321032010	RABASA BIRIS	0,5264	2023
14.485	62	KALIMANTAN TENGAH	6205	KABUPATEN BARITO UTARA	620503	GUNUNG PUREI	6205032009	BERONG	0,5264	2023
14.486	74	SULAWESI TENGGARA	7407	KABUPATEN WAKATOBI	740706	KALEDUPA SELATAN	7407062007	DARAWA	0,5264	2023
14.487	76	SULAWESI BARAT	7602	KABUPATEN MAMUJU	760202	TAPALANG	7602022011	TAMPALANG	0,5264	2023
14.488	81	MALUKU	8101	KABUPATEN MALUKU TENGAH	810106	SERAM UTARA	8101062047	SOLEA	0,5264	2023
14.489	81	MALUKU	8108	KABUPATEN MALUKU BARAT DAYA	810804	PULAU-PULAU BABAR	8108042017	SINAIRUSI	0,5264	2023
14.490	91	PAPUA	9125	PUNCAK	919125	MAGE'ABUME	9125162010	TINIBOLU	0,5264	2023
14.491	53	NUSA TENGGARA TIMUR	5319	MANGGARAI TIMUR	535319	ELAR	5319052004	GOLO LEBO	0,5263	2023
14.492	53	NUSA TENGGARA TIMUR	5302	TIMOR TENGAH SELATAN	535302	AMANUBAN TIMUR	5302042004	PISAN	0,5263	2023
14.493	53	NUSA TENGGARA TIMUR	5302	TIMOR TENGAH SELATAN	535302	KUALIN	5302212003	NUNUSUNU	0,5263	2023
14.494	53	NUSA TENGGARA TIMUR	5302	TIMOR TENGAH SELATAN	535302	NOEBEBA	5302262002	FATUTNANA	0,5263	2023
14.495	92	PAPUA BARAT	9207	TELUK WONDAMA	929207	ROON	9207102007	MENA	0,5263	2023
14.496	11	ACEH	1108	KABUPATEN ACEH UTARA	110822	SIMPANG KRAMAT	1108222008	MANCANG	0,5263	2023
14.497	12	SUMATERA UTARA	1202	KABUPATEN TAPANULI UTARA	120213	PANGARIBUAN	1202132012	PARLOMBUAN	0,5263	2023
14.498	12	SUMATERA UTARA	1216	KABUPATEN HUMBANG HASUNDUTAN	121608	ONAN GANJANG	1216082009	SIBULUAN	0,5263	2023
14.499	16	SUMATERA SELATAN	1604	KABUPATEN LAHAT	160407	KOTA AGUNG	1604072001	BANGKE	0,5263	2023
14.500	16	SUMATERA SELATAN	1604	KABUPATEN LAHAT	160417	KIKIM TIMUR	1604172005	LUBUK NAMBULAN	0,5263	2023
14.501	16	SUMATERA SELATAN	1604	KABUPATEN LAHAT	160417	KIKIM TIMUR	1604172017	LUBUK KUTE	0,5263	2023
14.502	53	NUSA TENGGARA TIMUR	5319	KABUPATEN MANGGARAI TIMUR	531908	POCO RANAKA TIMUR	5319082006	BENTENG RAMPAS	0,5263	2023
14.503	62	KALIMANTAN TENGAH	6211	KABUPATEN PULANG PISAU	621102	KAHAYAN KUALA	6211022002	PAPUYU II SEI. BARUNAI	0,5263	2023
14.504	63	KALIMANTAN SELATAN	6304	KABUPATEN BARITO KUALA	630402	TAMBAN	6304022006	TINGGIRAN II LUAR	0,5263	2023



NO	KODE PROVINSI	NAMA PROVINSI	KODE KABUPATEN	NAMA KABUPATEN	KODE KECAMATAN	NAMA KECAMATAN	KODE DESA	NAMA DESA	IDM	TAHUN PRIORITAS TERTINGGAL
14.505	63	KALIMANTAN SELATAN	6308	KABUPATEN HULU SUNGAI UTARA	630802	BABIRIK	6308022022	SUNGAI PAPUYU	0.5263	2023
14.506	74	SULAWESI TENGGARA	7410	KABUPATEN BUTON UTARA	741004	KULISUSU BARAT	7410042001	KOTAWO	0.5263	2023
14.507	82	MALUKU UTARA	8201	KABUPATEN HALMAHERA BARAT	820108	IBU SELATAN	8201082010	GAMKONORA	0.5263	2023
14.508	82	MALUKU UTARA	8203	KABUPATEN HALMAHERA UTARA	820308	MALIFUT	8203082022	TERPADU	0.5263	2023
14.509	35	JAWA TIMUR	3529	KABUPATEN SUMENEP	352925	SAPEKEN	3529252008	SABUNTEN	0.5263	2023
14.510	11	ACEH	1111	KABUPATEN BIREUEN	111104	JEUMPA	1111042053	COT GADONG	0.5262	2023
14.511	11	ACEH	1118	KABUPATEN PIDIE JAYA	111804	BANDAR DUA	1118042045	KUTA KRUENG	0.5262	2023
14.512	12	SUMATERA UTARA	1224	KABUPATEN NIAS UTARA	122404	SITOLU ORI	1224042003	HILIMBOSI	0.5262	2023
14.513	21	KEPULAUAN RIAU	2104	KABUPATEN LINGGA	210403	SENAYANG	2104032012	LABOH	0.5262	2023
14.514	32	JAWA BARAT	3206	KABUPATEN TASIKMALAYA	320601	CIPATUJAH	3206012009	TOBONGJAYA	0.5262	2023
14.515	53	NUSA TENGGARA TIMUR	5318	KABUPATEN SUMBA BARAT DAYA	531802	WEWEWA UTARA	5318022005	WEE NAMBA	0.5262	2023
14.516	53	NUSA TENGGARA TIMUR	5318	KABUPATEN SUMBA BARAT DAYA	531808	KODI UTARA	5318082020	NANGGA MUTU	0.5262	2023
14.517	53	NUSA TENGGARA TIMUR	5321	KABUPATEN MALAKA	532105	RINHAT	5321052014	RAISAMANE	0.5262	2023
14.518	61	KALIMANTAN BARAT	6105	KABUPATEN SINTANG	610505	KETUNGAU TENGAH	6105052028	KUBU BERANGAN	0.5262	2023
14.519	61	KALIMANTAN BARAT	6105	KABUPATEN SINTANG	610508	KAYAN HILIR	6105082032	TANJUNG KELILING	0.5262	2023
14.520	61	KALIMANTAN BARAT	6108	KABUPATEN LANDAK	610806	MENYUKE	6108062002	MAMEK	0.5262	2023
14.521	62	KALIMANTAN TENGAH	6205	KABUPATEN BARITO UTARA	620504	TEWEH TIMUR	6205042004	BENANGIN III	0.5262	2023
14.522	64	KALIMANTAN TIMUR	6402	KABUPATEN KUTAI KARTANEGARA	640201	MUARA MUNTAI	6402012013	JANTUR BARU	0.5262	2023
14.523	72	SULAWESI TENGAH	7210	KABUPATEN SIGI	721002	PALOLO	7210022015	RANTELEDA	0.5262	2023
14.524	72	SULAWESI TENGAH	7212	KABUPATEN MOROWALI UTARA	721202	PETASIA TIMUR	7212022011	TOWARA PANTAI	0.5262	2023
14.525	74	SULAWESI TENGGARA	7401	KABUPATEN KOLAKA	740120	SAMATURU	7401202010	WAWO TAMBALI	0.5262	2023
14.526	74	SULAWESI TENGGARA	7403	KABUPATEN MUNA	740313	WAKORUMBA SELATAN	7403132006	WAKORUMBA	0.5262	2023
14.527	74	SULAWESI TENGGARA	7405	KABUPATEN KONAWE SELATAN	740501	TINANGGEA	7405012030	LALO WATU	0.5262	2023
14.528	74	SULAWESI TENGGARA	7410	KABUPATEN BUTON UTARA	741005	KULISUSU UTARA	7410052004	LANOSANGIA	0.5262	2023
14.529	74	SULAWESI TENGGARA	7414	KABUPATEN BUTON TENGAH	741403	MAWASANGKA TENGAH	7414032010	KATUKOBARI	0.5262	2023
14.530	76	SULAWESI BARAT	7601	KABUPATEN MAMUJU UTARA	760105	DAPURANG	7601052002	BENGGGAULLU	0.5262	2023
14.531	76	SULAWESI BARAT	7603	KABUPATEN MAMASA	760305	TABULAHAN	7603052015	LAKAHANG UTAMA	0.5262	2023
14.532	81	MALUKU	8105	KABUPATEN SERAM BAGIAN TIMUR	810505	WAKATE	8105052005	KELANGAN	0.5262	2023
14.533	82	MALUKU UTARA	8201	KABUPATEN HALMAHERA BARAT	820107	IBU UTARA	8201072004	DUONO	0.5262	2023
14.534	82	MALUKU UTARA	8201	KABUPATEN HALMAHERA BARAT	820109	SAHU TIMUR	8201092005	TARAUDU KUSU	0.5262	2023
14.535	82	MALUKU UTARA	8203	KABUPATEN HALMAHERA UTARA	820322	KAO TELUK	8203222011	DUM-DUM	0.5262	2023
14.536	91	PAPUA	9101	KABUPATEN MERAUKE	910115	TUBANG	9101152004	DODALIM	0.5262	2023
14.537	53	NUSA TENGGARA TIMUR	5305	ALOR	530505	ALOR TENGAH UTARA	5305072004	LIKWATANG	0.5261	2023
14.538	91	PAPUA	9125	PUNCAK	912512	OGAMANIM	9125122006	KULAMAGOM	0.5261	2023
14.539	11	ACEH	1106	KABUPATEN ACEH BESAR	110605	MONTASIK	1106052007	WEULHOK	0.5260	2023
14.540	11	ACEH	1115	KABUPATEN NAGAN RAYA	111504	BEUTONG	1115042005	BLANG MESJID	0.5260	2023
14.541	12	SUMATERA UTARA	1213	KABUPATEN MANDAILING NATAL	121310	TAMBANGAN	1213102017	PASTAP	0.5260	2023
14.542	12	SUMATERA UTARA	1214	KABUPATEN NIAS SELATAN	121410	MANIAMOLO	1214102016	BAWOSAODANO	0.5260	2023
14.543	14	RIAU	1404	KABUPATEN INDRAGIRI HILIR	140407	MANDAH	1404072017	BIDARI TANJUNG DATUK	0.5260	2023
14.544	32	JAWA BARAT	3215	KABUPATEN KARAWANG	321530	CILEBAR	3215302005	KOSAMBIBATU	0.5260	2023
14.545	53	NUSA TENGGARA TIMUR	5308	KABUPATEN ENDE	530805	NDONA	5308052004	WOLOTOLO TIMUR	0.5260	2023
14.546	53	NUSA TENGGARA TIMUR	5318	KABUPATEN SUMBA BARAT DAYA	531804	WEWEWA BARAT	5318042018	WEE KURA	0.5260	2023
14.547	61	KALIMANTAN BARAT	6103	KABUPATEN SANGGAU	610309	PARINDU	6103092014	MARITA	0.5260	2023
14.548	63	KALIMANTAN SELATAN	6302	KABUPATEN KOTABARU	630220	PULAULAUT KEPULAUAN	6302202009	OKA-OKA	0.5260	2023
14.549	63	KALIMANTAN SELATAN	6304	KABUPATEN BARITO KUALA	630403	ANJIR PASAR	6304032006	GANDARIA	0.5260	2023
14.550	65	KALIMANTAN UTARA	6503	KABUPATEN NUNUKAN	650319	KRAYAN BARAT	6503192005	LONG KABID	0.5260	2023
14.551	71	SULAWESI UTARA	7104	KABUPATEN KEPULAUAN TALAUD	710414	BEO UTARA	7104142008	LOBBO I	0.5260	2023
14.552	73	SULAWESI SELATAN	7301	KABUPATEN KEPULAUAN SELAYAR	730106	PASIMASUNGGU	7301062005	TANAMALALA	0.5260	2023
14.553	73	SULAWESI SELATAN	7317	KABUPATEN LUWU	731712	LATIMOJONG	7317122002	KADUNDUNG	0.5260	2023
14.554	74	SULAWESI TENGGARA	7406	KABUPATEN BOMBANA	740607	POLEANG BARAT	7406072002	TOARI BOMBANA	0.5260	2023
14.555	74	SULAWESI TENGGARA	7413	KABUPATEN MUNA BARAT	741309	TIWORO KEPULAUAN	7413092001	KATELA	0.5260	2023
14.556	82	MALUKU UTARA	8203	KABUPATEN HALMAHERA UTARA	820309	LOLODA UTARA	8203092026	WOR I MOI	0.5260	2023
14.557	91	PAPUA	9116	BOVEN DIGOEL	911616	KOUH	9116042008	MANDOBO	0.5260	2023
14.558	11	ACEH	1108	KABUPATEN ACEH UTARA	110819	BAKTIYA BARAT	1108192014	MATANG SIJUEK TIMU	0.5260	2023
14.559	18	LAMPUNG	1808	KABUPATEN WAY KANAN	180812	NEGERI BESAR	1808122008	PAGAR IMAN	0.5260	2023
14.560	61	KALIMANTAN BARAT	6103	KABUPATEN SANGGAU	610303	NOYAN	6103032005	IDAS	0.5260	2023



NO	KODE PROVINSI	NAMA PROVINSI	KODE KABUPATEN	NAMA KABUPATEN	KODE KECAMATAN	NAMA KECAMATAN	KODE DESA	NAMA DESA	IDM	TAHUN PRIORITAS TERTINGGAL
14.561	62	KALIMANTAN TENGAH	6205	KABUPATEN BARITO UTARA	620504	TEWEH TIMUR	6205042015	MAMPUAK II	0,5260	2023
14.562	62	KALIMANTAN TENGAH	6206	KABUPATEN KATINGAN	620605	KATINGAN TENGAH	6206052002	TEWANG PANJANG	0,5260	2023
14.563	73	SULAWESI SELATAN	7316	KABUPATEN ENREKANG	731601	MAIWA	7316012007	PUNCAK HARAPAN	0,5260	2023
14.564	11	ACEH	1101	KABUPATEN ACEH SELATAN	110110	PASI RAJA	1101102010	LHOK SIALANG CUT	0,5259	2023
14.565	11	ACEH	1108	KABUPATEN ACEH UTARA	110815	SAWANG	1108152033	RISEH BAROH	0,5259	2023
14.566	12	SUMATERA UTARA	1201	KABUPATEN TAPANULI TENGAH	120105	MANDUAMAS	1201052012	BINJOHARA URUK	0,5259	2023
14.567	12	SUMATERA UTARA	1203	KABUPATEN TAPANULI SELATAN	120321	SAYUR MATINGGI	1203212012	BANGE	0,5259	2023
14.568	12	SUMATERA UTARA	1214	KABUPATEN NIAS SELATAN	121405	PULAU-PULAU BATU	1214052010	SINAURU	0,5259	2023
14.569	12	SUMATERA UTARA	1220	KABUPATEN PADANG LAWAS UTARA	122001	DOLOK SIGOMPULON	1220012007	KUALA SIMPANG	0,5259	2023
14.570	12	SUMATERA UTARA	1220	KABUPATEN PADANG LAWAS UTARA	122006	PORTIBI	1220062039	TORLUK MUARA DOLOK	0,5259	2023
14.571	13	SUMATERA BARAT	1309	KABUPATEN KEPULAUAN MENTAWAI	130910	PAGAI SELATAN	1309102001	SINAKA	0,5259	2023
14.572	14	RIAU	1405	KABUPATEN PELALAWAN	140509	TELUK MERANTI	1405092003	PETODAAAN	0,5259	2023
14.573	53	NUSA TENGGARA TIMUR	5303	KABUPATEN TIMOR TENGAH UTARA	530313	MUTIS	5303132004	NOELELO	0,5259	2023
14.574	53	NUSA TENGGARA TIMUR	5308	KABUPATEN ENDE	530806	DETUSOKO	5308062015	RANDORIA	0,5259	2023
14.575	62	KALIMANTAN TENGAH	6203	KABUPATEN KAPUAS	620304	KAPUAS KUALA	6203042018	PEMATANG	0,5259	2023
14.576	63	KALIMANTAN SELATAN	6303	KABUPATEN BANJAR	630319	TATAH MAKMUR	6303192002	BANGKAL TENGAH	0,5259	2023
14.577	64	KALIMANTAN TIMUR	6407	KABUPATEN KUTAI BARAT	640714	BENTIAN BESAR	6407142001	RANDA EMPAS	0,5259	2023
14.578	71	SULAWESI UTARA	7101	KABUPATEN BOLAANG MONGONDOW	710135	DUMOGA TENGAH	7101352001	IBOLIAN	0,5259	2023
14.579	72	SULAWESI TENGAH	7206	KABUPATEN MOROWALI	720607	MENUI KEPULAUAN	7206072017	BURANGA	0,5259	2023
14.580	82	MALUKU UTARA	8204	KABUPATEN HALMAHERA SELATAN	820420	MANDIOLI UTARA	8204202006	BOBO	0,5259	2023
14.581	91	PAPUA	9106	KABUPATEN BIAK NUMFOR	910611	YENDIDORI	9106112015	INPENDI	0,5259	2023
14.582	92	PAPUA BARAT	9202	KABUPATEN MANOKWARI	920203	WARMARE	9202032014	SOTEA	0,5259	2023
14.583	65	KALIMANTAN UTARA	6502	MALINAU	656502	PUJUNGAN	6502032004	LONG LAME	0,5259	2023
14.584	11	ACEH	1108	KABUPATEN ACEH UTARA	110812	TANAH LUAS	1108122053	TANJONG MESJID	0,5259	2023
14.585	11	ACEH	1108	KABUPATEN ACEH UTARA	110817	COT GIREK	1108172023	BEURANDANG ASAN	0,5259	2023
14.586	11	ACEH	1113	KABUPATEN GAYO LUES	111309	BLANGJERANGO	1113092008	KETUKAH	0,5259	2023
14.587	12	SUMATERA UTARA	1213	KABUPATEN MANDAILING NATAL	121306	SIABU	1213062016	SIHEPENG	0,5259	2023
14.588	12	SUMATERA UTARA	1224	KABUPATEN NIAS UTARA	122401	LOTU	1224012013	HILIGEO AFIA	0,5259	2023
14.589	17	BENGKULU	1708	KABUPATEN KEPAHANG	170801	BERMANI ILIR	1708012029	CINTA MANDI BARU	0,5259	2023
14.590	18	LAMPUNG	1806	KABUPATEN TANGGAMUS	180612	SEMAKA	1806122020	WAY KERAP	0,5259	2023
14.591	53	NUSA TENGGARA TIMUR	5304	KABUPATEN BELU	530401	LAMAKNEN	5304012015	MAHUITAS	0,5259	2023
14.592	61	KALIMANTAN BARAT	6101	KABUPATEN SAMBAS	610111	GALING	6101112001	SAGU	0,5259	2023
14.593	61	KALIMANTAN BARAT	6107	KABUPATEN BENGKAYANG	610710	SUTI SEMARANG	6107102006	KELAYUK	0,5259	2023
14.594	61	KALIMANTAN BARAT	6108	KABUPATEN LANDAK	610811	JELIMPO	6108112011	ANGAN TEMBAWANG	0,5259	2023
14.595	62	KALIMANTAN TENGAH	6210	KABUPATEN GUNUNG MAS	621009	MIRI MANASA	6210092009	BONTOI	0,5259	2023
14.596	72	SULAWESI TENGAH	7210	KABUPATEN SIGI	721015	MARAWOLA BARAT	7210152001	WAYU	0,5259	2023
14.597	76	SULAWESI BARAT	7603	KABUPATEN MAMASA	760315	RANTEBULAHAN TIMUR	7603152003	SALUMOKANAN BARAT	0,5259	2023
14.598	82	MALUKU UTARA	8204	KABUPATEN HALMAHERA SELATAN	820405	OBI SELATAN	8204052009	OCIMAL OLEO	0,5259	2023
14.599	91	PAPUA	9106	KABUPATEN BIAK NUMFOR	910616	BRUYADORI	9106162010	WARBUKOR	0,5259	2023
14.600	11	ACEH	1107	KABUPATEN PIDIE	110703	BATEE	1107032012	DAYAH	0,5257	2023
14.601	11	ACEH	1107	KABUPATEN PIDIE	110707	INDRA JAYA	1107072020	KEUBANG	0,5257	2023
14.602	11	ACEH	1108	KABUPATEN ACEH UTARA	110819	BAKTIYA BARAT	1108192018	MEUNASAH PANTE	0,5257	2023
14.603	12	SUMATERA UTARA	1211	KABUPATEN DAIRI	121102	SUMBUL	1211022009	PAGAGAN JULU III	0,5257	2023
14.604	12	SUMATERA UTARA	1213	KABUPATEN MANDAILING NATAL	121308	KOTANOPAN	1213082016	MANAMBIN	0,5257	2023
14.605	12	SUMATERA UTARA	1220	KABUPATEN PADANG LAWAS UTARA	122002	DOLOK	1220022072	SIJANTUNG JAE	0,5257	2023
14.606	12	SUMATERA UTARA	1278	KOTA GUNUNGSITOLI	127804	GUNUNGSITOLI IDANOI	1278042023	ONOWAEMBO	0,5257	2023
14.607	16	SUMATERA SELATAN	1606	KABUPATEN MUSI BANYUASIN	160613	LAWANG WETAN	1606132007	KARANG RINGIN II	0,5257	2023
14.608	32	JAWA BARAT	3205	KABUPATEN GARUT	320525	CIHURIP	3205252004	JAYAMUKTI	0,5257	2023
14.609	61	KALIMANTAN BARAT	6105	KABUPATEN SINTANG	610507	DEDAI	6105072027	TERUSAN	0,5257	2023
14.610	61	KALIMANTAN BARAT	6105	KABUPATEN SINTANG	610515	AMBALAU	6105152010	NANGA KEREMOI	0,5257	2023
14.611	61	KALIMANTAN BARAT	6108	KABUPATEN LANDAK	610801	NGABANG	6108012008	MU'UN	0,5257	2023
14.612	61	KALIMANTAN BARAT	6108	KABUPATEN LANDAK	610813	SOMPAK	6108132004	GALAR	0,5257	2023
14.613	62	KALIMANTAN TENGAH	6202	KABUPATEN KOTAWARINGIN TIMUR	620201	KOTA BESI	6202012017	SOREN	0,5257	2023
14.614	74	SULAWESI TENGGARA	7403	KABUPATEN MUNA	740323	KABANGKA	7403232002	KABANGKA	0,5257	2023
14.615	76	SULAWESI BARAT	7603	KABUPATEN MAMASA	760308	SESENPADANG	7603082010	OROBUA SELATAN	0,5257	2023
14.616	82	MALUKU UTARA	8202	KABUPATEN HALMAHERA TENGAH	820204	WEDA UTARA	8202042004	WALEH	0,5257	2023

NO	KODE PROVINSI	NAMA PROVINSI	KODE KABUPATEN	NAMA KABUPATEN	KODE KECAMATAN	NAMA KECAMATAN	KODE DESA	NAMA DESA	IDM	TAHUN PRIORITAS TERTINGGAL
14.617	53	NUSA TENGGARA TIMUR	5302	TIMOR TENGAH SELATAN	535302	KI'E	5302102002	FALAS	0,5257	2023
14.618	11	ACEH	1107	KABUPATEN PIDIE	110724	MUTIARA TIMUR	1107242017	BALE UJONG RIMBA	0,5256	2023
14.619	11	ACEH	1108	KABUPATEN ACEH UTARA	110808	SAMUDERA	1108082034	TANJONG REUNGKAM	0,5256	2023
14.620	12	SUMATERA UTARA	1204	KABUPATEN NIAS	120405	HILIDUHO	1204052023	OMBOLATA SALO'O	0,5256	2023
14.621	12	SUMATERA UTARA	1214	KABUPATEN NIAS SELATAN	121411	HILIMEGAI	1214112002	SOLEDUA	0,5256	2023
14.622	12	SUMATERA UTARA	1219	KABUPATEN BATU BARA	121905	TALAWI	1219052014	GUNUNGRANTE	0,5256	2023
14.623	12	SUMATERA UTARA	1221	KABUPATEN PADANG LAWAS	122112	SIHAPAS BARUMUN	1221122006	UJUNG GADING	0,5256	2023
14.624	17	BENGKULU	1704	KABUPATEN KAUR	170415	PADANG GUCI HULU	1704152010	MARGA MULYO	0,5256	2023
14.625	17	BENGKULU	1705	KABUPATEN SELUMA	170505	SEMIDANG ALAS MARAS	1705052014	GUNUNG BANTAN	0,5256	2023
14.626	18	LAMPUNG	1808	KABUPATEN WAY KANAN	180811	NEGARA BATIN	1808112014	NEGARA MULYA	0,5256	2023
14.627	53	NUSA TENGGARA TIMUR	5321	KABUPATEN MALAKA	532112	BOTIN LEOBELE	5321122002	KEREANA	0,5256	2023
14.628	72	SULAWESI TENGAH	7208	KABUPATEN PARIGI MOUTONG	720821	BOLANO	7208212005	BAJO	0,5256	2023
14.629	74	SULAWESI TENGGARA	7406	KABUPATEN BOMBANA	740606	KABAENA TIMUR	7406062011	BUNGI-BUNGI	0,5256	2023
14.630	74	SULAWESI TENGGARA	7411	KABUPATEN KOLAKA TIMUR	741111	UEESI	7411112003	KONAWENDEPIHA	0,5256	2023
14.631	81	MALUKU	8105	KABUPATEN SERAM BAGIAN TIMUR	810502	SERAM TIMUR	8105022052	AINENA	0,5256	2023
14.632	81	MALUKU	8105	KABUPATEN SERAM BAGIAN TIMUR	810502	SERAM TIMUR	8105022054	AKATFADEDO	0,5256	2023
14.633	82	MALUKU UTARA	8206	KABUPATEN HALMAHERA TIMUR	820605	WASILE TENGAH	8206052002	LOLOBATA	0,5256	2023
14.634	91	PAPUA	9101	KABUPATEN MERAUKE	910120	ILWAYAB	9101202006	SIGAD	0,5256	2023
14.635	91	PAPUA	9106	KABUPATEN BIAK NUMFOR	910608	BIAK BARAT	9106082008	WASYAI	0,5256	2023
14.636	91	PAPUA	9109	KABUPATEN MIMIKA	910905	JITA	9109052008	BULUMEN	0,5256	2023
14.637	91	PAPUA	9110	KABUPATEN SARMI	911004	PANTAI TIMUR	9110042014	ANSUDU DUA	0,5256	2023
14.638	92	PAPUA BARAT	9201	KABUPATEN SORONG	920145	WEMAK	9201452001	SALUK	0,5256	2023
14.639	33	JAWA TENGAH	3312	KABUPATEN WONOGIRI	331224	PARANGGUPITO	3312242008	GENDAYAKAN	0,5256	2023
14.640	91	PAPUA	9110	SARMI	919110	PANTAI TIMUR BAGIAN BARAT	9110142005	NENGKE	0,5256	2023
14.641	11	ACEH	1111	KABUPATEN BIREUEN	111103	PEUDADA	1111032003	MEUNASAH KRUENG	0,5255	2023
14.642	75	GORONTALO	7504	KABUPATEN PAHUWATO	750407	TALUDITI	7504072006	MARISA IV	0,5255	2023
14.643	11	ACEH	1108	KABUPATEN ACEH UTARA	110821	NIBONG	1108212016	MADDI	0,5254	2023
14.644	12	SUMATERA UTARA	1207	KABUPATEN DELI SERDANG	120703	SIBOLANGIT	1207032029	TANJUNG BERINGIN	0,5254	2023
14.645	12	SUMATERA UTARA	1221	KABUPATEN PADANG LAWAS	122102	BARUMUN TENGAH	1221022072	SIDONGDONG	0,5254	2023
14.646	14	RIAU	1402	KABUPATEN INDRAGIRI HULU	140210	KUALA CENAKU	1402102008	SUKA JADI	0,5254	2023
14.647	74	SULAWESI TENGGARA	7406	KABUPATEN BOMBANA	740622	MATA USU	7406222005	TOTOLE	0,5254	2023
14.648	35	JAWA TIMUR	3529	KABUPATEN SUMENEP	352907	LENTENG	3529072014	ELLAK LAOK	0,5254	2023
14.649	11	ACEH	1107	KABUPATEN PIDIE	110714	PADANG TIJI	1107142053	BULOH GOGO	0,5254	2023
14.650	11	ACEH	1108	KABUPATEN ACEH UTARA	110823	LAPANG	1108232010	KUALA KEREUTO	0,5254	2023
14.651	12	SUMATERA UTARA	1218	KABUPATEN SERDANG BEDAGAI	121805	TANJUNG BERINGIN	1218052004	SUKAJADI	0,5254	2023
14.652	14	RIAU	1407	KABUPATEN ROKAN HILIR	140710	BANGKO PUSAKO	1407102016	BANGKO MAS RAYA	0,5254	2023
14.653	18	LAMPUNG	1806	KABUPATEN TANGGAMUS	180603	WONOSOBO	1806032035	SAMPANG TURUS	0,5254	2023
14.654	61	KALIMANTAN BARAT	6105	KABUPATEN SINTANG	610506	KETUNGAU HULU	6105062017	BEKUAN LUYANG	0,5254	2023
14.655	71	SULAWESI UTARA	7106	KABUPATEN MINHASA UTARA	710606	LIKUPANG BARAT	7106062020	TAMBUN	0,5254	2023
14.656	72	SULAWESI TENGAH	7203	KABUPATEN DONGGALA	720304	RIO PAKAVA	7203042003	TINAUKA	0,5254	2023
14.657	62	KALIMANTAN TENGAH	6206	KATINGAN	620626	SANAMAN MANTIKEI	6206062021	RANTAU BANGKIANG	0,5254	2023
14.658	91	PAPUA	9110	SARMI	919110	SARMI TIMUR	9110132006	BAGAISEWAR DUA	0,5254	2023
14.659	91	PAPUA	9106	BIAK NUMFOR	919106	AIMANDO PADAIDO	9106192012	ANOBO	0,5252	2023
14.660	91	PAPUA	9106	BIAK NUMFOR	919106	NUMFOR TIMUR	9106052017	PYEFURI	0,5252	2023
14.661	11	ACEH	1105	KABUPATEN ACEH BARAT	110503	SUNGAI MAS	1105032001	TUNGKOP	0,5252	2023
14.662	12	SUMATERA UTARA	1214	KABUPATEN NIAS SELATAN	121407	AMANDRAYA	1214072031	SINAR INO'O	0,5252	2023
14.663	12	SUMATERA UTARA	1220	KABUPATEN PADANG LAWAS UTARA	122004	PADANG BOLAK	1220042017	MANANTI	0,5252	2023
14.664	18	LAMPUNG	1808	KABUPATEN WAY KANAN	180805	BAHUGA	1808052027	DEWA AGUNG	0,5252	2023
14.665	73	SULAWESI SELATAN	7322	KABUPATEN LUWU UTARA	732201	MALANGKE	7322012009	GIRI KUSUMA	0,5252	2023
14.666	76	SULAWESI BARAT	7603	KABUPATEN MAMASA	760305	TABULAHAN	7603052010	SALUBAKKA	0,5252	2023
14.667	81	MALUKU	8102	KABUPATEN MALUKU TENGGARA	810217	KEI BESAR UTARA BARAT	8102172006	OHOITUF	0,5252	2023
14.668	81	MALUKU	8109	KABUPATEN BURU SELATAN	810904	KEPALA MADAN	8109042007	WAE PANDAN	0,5252	2023
14.669	82	MALUKU UTARA	8201	KABUPATEN HALMAHERA BARAT	820105	JAILOLO SELATAN	8201052026	SUKA DAMAI	0,5252	2023
14.670	82	MALUKU UTARA	8204	KABUPATEN HALMAHERA SELATAN	820411	KAYOA BARAT	8204112004	FOFAO	0,5252	2023
14.671	91	PAPUA	9103	KABUPATEN JAYAPURA	910315	YAPSI	9103152006	NAWA MUKTI	0,5252	2023
14.672	35	JAWA TIMUR	3528	KABUPATEN PAMEKASAN	352807	PEGANTENAN	3528072004	BULANGAN BRANTA	0,5252	2023



NO	KODE PROVINSI	NAMA PROVINSI	KODE KABUPATEN	NAMA KABUPATEN	KODE KECAMATAN	NAMA KECAMATAN	KODE DESA	NAMA DESA	IDM	TAHUN PRIORITAS TERTINGGAL
14.673	11	ACEH	1107	KABUPATEN PIDIE	110712	MUARA TIGA	1107122014	BATEE	0,5251	2023
14.674	11	ACEH	1108	KABUPATEN ACEH UTARA	110801	BAKTIYA	1108012046	MATANG LINYA	0,5251	2023
14.675	11	ACEH	1108	KABUPATEN ACEH UTARA	110805	MATANGKULI	1108052071	KUNYET MULEE	0,5251	2023
14.676	11	ACEH	1111	KABUPATEN BIREUEN	111105	PEUSANGAN	1111052021	TANJONG MESJID	0,5251	2023
14.677	18	LAMPUNG	1805	KABUPATEN TULANG BAWANG	180513	PENAWAR TAMA	1805132019	PULO GADUNG	0,5251	2023
14.678	62	KALIMANTAN TENGAH	6210	KABUPATEN GUNUNG MAS	621005	RUNGAN	6210052017	LUWUK LANGKUAS	0,5251	2023
14.679	73	SULAWESI SELATAN	7318	KABUPATEN TANA TORAJA	731802	BITTUANG	7318022009	LE' TEK	0,5251	2023
14.680	75	GORONTALO	7501	KABUPATEN GORONTALO	750110	TELAGA BIRU	7501102015	TONALA	0,5251	2023
14.681	91	PAPUA	9111	KABUPATEN KEEROM	911101	WARIS	9111012007	BOMPAL	0,5251	2023
14.682	91	PAPUA	9111	KABUPATEN KEEROM	911102	ARSO	9111022031	BIBIOSI	0,5251	2023
14.683	11	ACEH	1117	KABUPATEN BENER MERIAH	111704	BANDAR	1117042009	BUKIT WIH ILANG	0,5251	2023
14.684	15	JAMBI	1508	KABUPATEN BUNGO	150801	TANAH TUMBUH	1508012007	BUKIT KEMANG	0,5251	2023
14.685	72	SULAWESI TENGAH	7202	KABUPATEN POSO	720223	LORE BARAT	7202232006	LELIO	0,5251	2023
14.686	33	JAWA TENGAH	3329	KABUPATEN BREBES	332904	PAGUYANGAN	3329042001	CILIBUR	0,5251	2023
14.687	35	JAWA TIMUR	3513	KABUPATEN PROBOLINGGO	351311	KOTAANYAR	3513112005	CURAHEMU	0,5251	2023
14.688	11	ACEH	1111	KABUPATEN BIREUEN	111116	PEUSANGAN SELATAN	1111162005	GEULANGGANG LABU	0,5249	2023
14.689	61	KALIMANTAN BARAT	6104	KABUPATEN KETAPANG	610404	KENDAWANGAN	6104042004	PANGKALAN BATU	0,5249	2023
14.690	82	MALUKU UTARA	8204	KABUPATEN HALMAHERA SELATAN	820411	KAYOA BARAT	8204112001	BOKIMIAKE	0,5249	2023
14.691	62	KALIMANTAN TENGAH	6205	BARITO UTARA	620505	LAHEI	6205062001	IPU	0,5249	2023
14.692	11	ACEH	1108	KABUPATEN ACEH UTARA	110820	PAYA BAKONG	1108202026	BLANG GUNCI	0,5249	2023
14.693	11	ACEH	1110	KABUPATEN ACEH SINGKIL	111012	SURO MAKMUR	1110122011	BULU ARA	0,5249	2023
14.694	14	RIAU	1410	KABUPATEN KEPULAUAN MERANTI	141008	TASIK PUTRI PUJU	1410082001	TANJUNG PADANG	0,5249	2023
14.695	18	LAMPUNG	1812	KABUPATEN TULANG BAWANG BARAT	181209	BATU PUTIH	1812092003	SAKTI JAYA	0,5249	2023
14.696	32	JAWA BARAT	3201	KABUPATEN BOGOR	320123	TENJO	3201232006	CILAKU	0,5249	2023
14.697	36	BANTEN	3602	KABUPATEN LEBAK	360209	BANJARSARI	3602092011	BENDUNGAN	0,5249	2023
14.698	53	NUSA TENGGARA TIMUR	5315	KABUPATEN MANGGARAI BARAT	531504	SANO NGGOANG	5315042026	GOLO KONDENG	0,5249	2023
14.699	53	NUSA TENGGARA TIMUR	5315	KABUPATEN MANGGARAI BARAT	531505	KOMODO	5315052026	SERAYA MARANNU	0,5249	2023
14.700	61	KALIMANTAN BARAT	6109	KABUPATEN SEKADAU	610902	SEKADAU HULU	6109022012	MONDI	0,5249	2023
14.701	61	KALIMANTAN BARAT	6109	KABUPATEN SEKADAU	610905	BELITANG HILIR	6109052008	MERBANG	0,5249	2023
14.702	62	KALIMANTAN TENGAH	6204	KABUPATEN BARITO SELATAN	620404	DUSUN UTARA	6204042001	SUNGAI TELANG	0,5249	2023
14.703	64	KALIMANTAN TIMUR	6407	KABUPATEN KUTAI BARAT	640719	TERING	6407192013	LINGGANG MUYUB ILIR	0,5249	2023
14.704	71	SULAWESI UTARA	7105	KABUPATEN MINAHASA SELATAN	710503	RANOYAPO	7105032002	POOPO	0,5249	2023
14.705	82	MALUKU UTARA	8206	KABUPATEN HALMAHERA TIMUR	820608	MABA TENGAH	8206082004	BANGUL	0,5249	2023
14.706	11	ACEH	1102	KABUPATEN ACEH TENGGARA	110212	KETAMBE	1102122010	DELENG DAMAR	0,5248	2023
14.707	11	ACEH	1105	KABUPATEN ACEH BARAT	110505	SAMATIGA	1105052011	GAMPONG LADANG	0,5248	2023
14.708	11	ACEH	1108	KABUPATEN ACEH UTARA	110801	BAKTIYA	1108012016	MATANG RAYA BARAT	0,5248	2023
14.709	11	ACEH	1108	KABUPATEN ACEH UTARA	110815	SAWANG	1108152004	LHOK MERBO	0,5248	2023
14.710	11	ACEH	1111	KABUPATEN BIREUEN	111109	JULI	1111092025	ALUE RAMBONG	0,5248	2023
14.711	11	ACEH	1117	KABUPATEN BENER MERIAH	111701	PINTU RIME GAYO	1117012006	TAMAN FIRDAUS	0,5248	2023
14.712	12	SUMATERA UTARA	1207	KABUPATEN DELI SERDANG	120706	NAMORAMBE	1207062023	URUK GEDANG	0,5248	2023
14.713	12	SUMATERA UTARA	1207	KABUPATEN DELI SERDANG	120707	SIBIRU-BIRU	1207072005	KUALA DEKAH	0,5248	2023
14.714	14	RIAU	1410	KABUPATEN KEPULAUAN MERANTI	141006	PULAUMERBAU	1410062006	CENTAI	0,5248	2023
14.715	14	RIAU	1410	KABUPATEN KEPULAUAN MERANTI	141006	PULAUMERBAU	1410062008	BATANG MERANTI	0,5248	2023
14.716	15	JAMBI	1503	KABUPATEN SAROLANGUN	150301	BATANG ASAI	1503012002	SUNGAI KERADAK	0,5248	2023
14.717	16	SUMATERA SELATAN	1604	KABUPATEN LAHAT	160427	TANJUNTEBAT	1604272001	PANDAN ARANG ILIR	0,5248	2023
14.718	16	SUMATERA SELATAN	1611	KABUPATEN EMPAT LAWANG	161104	TEBING TINGGI	1611042024	SUGI WARAS	0,5248	2023
14.719	53	NUSA TENGGARA TIMUR	5311	KABUPATEN SUMBA TIMUR	531120	KANATANG	5311202005	NDAPAYAMI	0,5248	2023
14.720	53	NUSA TENGGARA TIMUR	5321	KABUPATEN MALAKA	532105	RINHAT	5321052019	MUKE	0,5248	2023
14.721	61	KALIMANTAN BARAT	6103	KABUPATEN SANGGAU	610301	KAPUAS	6103012017	SUNGAI ALAI	0,5248	2023
14.722	61	KALIMANTAN BARAT	6104	KABUPATEN KETAPANG	610419	HULU SUNGAI	6104192010	KENYABUR	0,5248	2023
14.723	61	KALIMANTAN BARAT	6108	KABUPATEN LANDAK	610806	MENYUKE	6108062004	KAYU ARA	0,5248	2023
14.724	63	KALIMANTAN SELATAN	6304	KABUPATEN BARITO KUALA	630411	KURIPAN	6304112005	TABATAN	0,5248	2023
14.725	63	KALIMANTAN SELATAN	6311	KABUPATEN BALANGAN	631101	JUAI	6311012013	LALAYAU	0,5248	2023
14.726	72	SULAWESI TENGAH	7206	KABUPATEN MOROWALI	720606	BUNGKU SELATAN	7206062012	LOKOMBULO	0,5248	2023
14.727	73	SULAWESI SELATAN	7317	KABUPATEN LUWU	731704	BAJO	7317042018	SAMULANG	0,5248	2023
14.728	74	SULAWESI TENGGARA	7402	KABUPATEN KONAWE	740215	TONGAUNA	7402152019	BAROWILA	0,5248	2023



NO	KODE PROVINSI	NAMA PROVINSI	KODE KABUPATEN	NAMA KABUPATEN	KODE KECAMATAN	NAMA KECAMATAN	KODE DESA	NAMA DESA	IDM	TAHUN PRIORITAS TERTINGGAL
14.729	74	SULAWESI TENGGARA	7406	KABUPATEN BOMBANA	740619	POLEANG TENGAH	7406192004	POLEONDRO	0.5248	2023
14.730	74	SULAWESI TENGGARA	7409	KABUPATEN KONAWE UTARA	740901	ASERA	7409012007	WALALINDU	0.5248	2023
14.731	75	GORONTALO	7503	KABUPATEN BONE BOLANGO	750305	BULANGO UTARA	7503052015	BUNUO	0.5248	2023
14.732	81	MALUKU	8107	KABUPATEN KEPULAUAN ARU	810704	ARU UTARA	8107042006	KAIBOLAFIN	0.5248	2023
14.733	82	MALUKU UTARA	8203	KABUPATEN HALMAHERA UTARA	820304	GALELA	8203042024	SIMAU	0.5248	2023
14.734	82	MALUKU UTARA	8204	KABUPATEN HALMAHERA SELATAN	820402	KAYOA	8204022030	DOROLAMO	0.5248	2023
14.735	92	PAPUA BARAT	9201	KABUPATEN SORONG	920150	KONHIR	9201502002	KLAMNE	0.5248	2023
14.736	91	PAPUA	9108	PANIAI	919108	BIBIDA	9108092017	ODIYAI	0.5248	2023
14.737	62	KALIMANTAN TENGAH	6212	MURUNG RAYA	626212	SUNGAI BABUAT	6212082001	BATU MIRAU	0.5246	2023
14.738	91	PAPUA	9126	DOGIYAI	919126	PIYAIYE	9126032007	UKAGU	0.5246	2023
14.739	12	SUMATERA UTARA	1212	KABUPATEN TOBA SAMOSIR	121220	SIANTAR NARUMONDA	1212202011	SIANTAR TONGA-TONGA I	0.5246	2023
14.740	14	RIAU	1404	KABUPATEN INDRAGIRI HILIR	140407	MANDAH	1404072012	BOLAK RAYA	0.5246	2023
14.741	53	NUSA TENGGARA TIMUR	5308	KABUPATEN ENDE	530801	NANGAPANDA	5308012005	KERIREA	0.5246	2023
14.742	53	NUSA TENGGARA TIMUR	5308	KABUPATEN ENDE	530803	ENDE	5308032004	WOLOGAI	0.5246	2023
14.743	62	KALIMANTAN TENGAH	6203	KABUPATEN KAPUAS	620312	KAPUAS HULU	6203122005	BULAU NGANDUNG	0.5246	2023
14.744	63	KALIMANTAN SELATAN	6301	KABUPATEN TANAH LAUT	630103	PELAIHARI	6301032025	GUNTUNG BESAR	0.5246	2023
14.745	65	KALIMANTAN UTARA	6503	KABUPATEN NUNUKAN	650314	TULIN ONSOI	6503142005	KALUNSAYAN	0.5246	2023
14.746	72	SULAWESI TENGAH	7208	KABUPATEN PARIGI MOUTONG	720818	PALASA	7208182008	PEBOUNANG	0.5246	2023
14.747	72	SULAWESI TENGAH	7212	KABUPATEN MOROWALI UTARA	721209	MAMOSALATO	7212092007	LIJO	0.5246	2023
14.748	74	SULAWESI TENGGARA	7406	KABUPATEN BOMBANA	740617	KEP. MASALOKA RAYA	7406172005	MASALOKA BARAT	0.5246	2023
14.749	74	SULAWESI TENGGARA	7411	KABUPATEN KOLAKA TIMUR	741109	TINONDO	7411092011	TUTUWI	0.5246	2023
14.750	81	MALUKU	8102	KABUPATEN MALUKU TENGGARA	810204	KEI BESAR SELATAN	8102042005	TAMANGIL NUHUTEN	0.5246	2023
14.751	82	MALUKU UTARA	8205	KABUPATEN KEPULAUAN SULA	820511	MANGOLI TENGAH	8205112009	JERE	0.5246	2023
14.752	91	PAPUA	9125	KABUPATEN PUNCAK	912516	MAGE'ABUME	9125162001	NIGILOME	0.5246	2023
14.753	92	PAPUA BARAT	9205	KABUPATEN RAJA AMPAT	920508	WAIGEO TIMUR	9205082004	YENSNER	0.5246	2023
14.754	53	NUSA TENGGARA TIMUR	5302	TIMOR TENGAH SELATAN	535302	KUALIN	5302212006	TUAFANU	0.5246	2023
14.755	11	ACEH	1111	KABUPATEN BIREUEN	111117	KUTA BLANG	1111172036	KEURUMBOK	0.5246	2023
14.756	53	NUSA TENGGARA TIMUR	5308	KABUPATEN ENDE	530814	KELIMUTU	5308142003	NUAMURI	0.5246	2023
14.757	63	KALIMANTAN SELATAN	6303	KABUPATEN BANJAR	630320	CINTAPURI DARUSSALAM	6303202005	BENUA ANYAR	0.5246	2023
14.758	64	KALIMANTAN TIMUR	6401	KABUPATEN PASER	640110	MUARA SAMU	6401102001	TANJUNG PINANG	0.5246	2023
14.759	33	JAWA TENGAH	3308	KABUPATEN MAGELANG	330816	PAKIS	3308162002	BANYUSIDI	0.5246	2023
14.760	11	ACEH	1104	KABUPATEN ACEH TENGAH	110407	PEGASING	1104072031	WIH LAH	0.5245	2023
14.761	11	ACEH	1111	KABUPATEN BIREUEN	111106	MAKMUR	1111062021	BLANG PERLAK	0.5245	2023
14.762	11	ACEH	1115	KABUPATEN NAGAN RAYA	111502	SEUNAGAN	1115022033	BLANG MURONG	0.5245	2023
14.763	14	RIAU	1409	KABUPATEN KUANTAN SINGINGI	140909	PANGEAN	1409092007	TANAH BEKALI	0.5245	2023
14.764	18	LAMPUNG	1801	KABUPATEN LAMPUNG SELATAN	180118	MERBAU MATARAM	1801182004	BARU RANJI	0.5245	2023
14.765	53	NUSA TENGGARA TIMUR	5321	KABUPATEN MALAKA	532104	WELIMAN	5321042010	LAKULO	0.5245	2023
14.766	65	KALIMANTAN UTARA	6503	KABUPATEN NUNUKAN	650319	KRAYAN BARAT	6503192011	PA' URUD	0.5245	2023
14.767	74	SULAWESI TENGGARA	7413	KABUPATEN MUNA BARAT	741308	TIWORO UTARA	7413082004	SANTIGI	0.5245	2023
14.768	62	KALIMANTAN TENGAH	6212	MURUNG RAYA	626212	SUNGAI BABUAT	6212082002	TAMBELUM	0.5244	2023
14.769	53	NUSA TENGGARA TIMUR	5319	MANGGARAI TIMUR	535319	KOTA KOMBA	5319062014	BAMO	0.5244	2023
14.770	91	PAPUA	9108	PANIAI	919108	BIBIDA	9108092002	UGIDIMI	0.5244	2023
14.771	11	ACEH	1117	KABUPATEN BENER MERIAH	111701	PINTU RIME GAYO	1117012019	MUSARA PAKAT	0.5244	2023
14.772	12	SUMATERA UTARA	1212	KABUPATEN TOBA SAMOSIR	121209	LUMBAN JULU	1212092005	JANGGA TORUAN	0.5244	2023
14.773	16	SUMATERA SELATAN	1607	KABUPATEN BANYUASIN	160704	PULAU RIMAU	1607042006	SUMBER REJEKI	0.5244	2023
14.774	17	BENGKULU	1702	KABUPATEN REJANG LEBONG	170221	SINDANG BELITI ULU	1702212001	APUR	0.5244	2023
14.775	36	BANTEN	3602	KABUPATEN LEBAK	360227	CIRINTEN	3602272009	KAROYA	0.5244	2023
14.776	53	NUSA TENGGARA TIMUR	5308	KABUPATEN ENDE	530811	MAUKARO	5308112003	KAMUBHEKA	0.5244	2023
14.777	53	NUSA TENGGARA TIMUR	5311	KABUPATEN SUMBA TIMUR	531105	TABUNDUNG	5311052004	TAPIL	0.5244	2023
14.778	62	KALIMANTAN TENGAH	6207	KABUPATEN SERUYAN	620702	SERUYAN TENGAH	6207022009	TELUK BAYUR	0.5244	2023
14.779	62	KALIMANTAN TENGAH	6207	KABUPATEN SERUYAN	620702	SERUYAN TENGAH	6207022018	PANYOMPA	0.5244	2023
14.780	63	KALIMANTAN SELATAN	6308	KABUPATEN HULU SUNGAI UTARA	630802	BABIRIK	6308022012	SUNGAI LUANG HULU	0.5244	2023
14.781	65	KALIMANTAN UTARA	6501	KABUPATEN BULUNGAN	650107	PESO	6501072001	LEPAK ARU	0.5244	2023
14.782	81	MALUKU	8103	KABUPATEN MALUKU TENGGARA BARAT	810307	WUAR LABOBAR	8103072016	ROMNUS	0.5244	2023
14.783	11	ACEH	1103	KABUPATEN ACEH TIMUR	110314	IDI TUNONG	1103142019	SEUNEUBOK DRIEN	0.5243	2023
14.784	11	ACEH	1105	KABUPATEN ACEH BARAT	110504	WOYLA	1105042028	PULO IE	0.5243	2023



NO	KODE PROVINSI	NAMA PROVINSI	KODE KABUPATEN	NAMA KABUPATEN	KODE KECAMATAN	NAMA KECAMATAN	KODE DESA	NAMA DESA	IDM	TAHUN PRIORITAS TERTINGGAL
14.785	11	ACEH	1108	KABUPATEN ACEH UTARA	110805	MATANGKULI	1108052006	UJONG KULAM	0.5243	2023
14.786	11	ACEH	1108	KABUPATEN ACEH UTARA	110808	SAMUDERA	1108082028	PULO	0.5243	2023
14.787	11	ACEH	1109	KABUPATEN SIMEULUE	110904	SIMEULUE TIMUR	1109042021	GANTING	0.5243	2023
14.788	12	SUMATERA UTARA	1214	KABUPATEN NIAS SELATAN	121403	LAHUSA	1214032038	HILINAWALO BALAEKHA	0.5243	2023
14.789	12	SUMATERA UTARA	1220	KABUPATEN PADANG LAWAS UTARA	122004	PADANG BOLAK	1220042052	GAROGA	0.5243	2023
14.790	12	SUMATERA UTARA	1221	KABUPATEN PADANG LAWAS	122109	BATANG LUBU SUTAM	1221092017	MUARA MALINTO BARU	0.5243	2023
14.791	15	JAMBI	1508	KABUPATEN BUNGO	150802	RANTAU PANDAN	1508022002	TALANG SUNGAI BUNGO	0.5243	2023
14.792	16	SUMATERA SELATAN	1608	KABUPATEN OGAN KOMERING ULU TIMUR	160814	SEMENDAWAI BARAT	1608142010	KANGKUNG ILIR	0.5243	2023
14.793	16	SUMATERA SELATAN	1609	KABUPATEN OGAN KOMERING ULU SELATAN	160908	MEKAKAU ILIR	1609082012	SELABUNG BELIMBING JAYA	0.5243	2023
14.794	18	LAMPUNG	1806	KABUPATEN TANGGAMUS	180616	PEMATANG SAWA	1806162009	TELUK BRAK	0.5243	2023
14.795	53	NUSA TENGGARA TIMUR	5311	KABUPATEN SUMBA TIMUR	531109	RINDI	5311092001	RINDI	0.5243	2023
14.796	53	NUSA TENGGARA TIMUR	5319	KABUPATEN MANGGARAI TIMUR	531902	POCO RANAKA	5319022026	GOLO NDARI	0.5243	2023
14.797	61	KALIMANTAN BARAT	6108	KABUPATEN LANDAK	610804	MANDOR	6108042006	SUMSUM	0.5243	2023
14.798	64	KALIMANTAN TIMUR	6408	KABUPATEN KUTAI TIMUR	640811	SANDARAN	6408112009	SUSUK TENGAH	0.5243	2023
14.799	65	KALIMANTAN UTARA	6501	KABUPATEN BULUNGAN	650108	PESO HILIR	6501082005	LONG LEMBU	0.5243	2023
14.800	65	KALIMANTAN UTARA	6503	KABUPATEN NUNUKAN	650319	KRAYAN BARAT	6503192009	PA' BUTAL	0.5243	2023
14.801	72	SULAWESI TENGAH	7202	KABUPATEN POSO	720208	LORE TENGAH	7202082001	HANGIRA	0.5243	2023
14.802	72	SULAWESI TENGAH	7202	KABUPATEN POSO	720223	LORE BARAT	7202232001	TUARE	0.5243	2023
14.803	72	SULAWESI TENGAH	7210	KABUPATEN SIGI	721005	KULAWI	7210052006	RANTEWULU	0.5243	2023
14.804	72	SULAWESI TENGAH	7210	KABUPATEN SIGI	721015	MARAWOLA BARAT	7210152003	MATANTIMALI	0.5243	2023
14.805	74	SULAWESI TENGGARA	7411	KABUPATEN KOLAKA TIMUR	741108	ULUIWOI	7411082007	UETE	0.5243	2023
14.806	81	MALUKU	8108	KABUPATEN MALUKU BARAT DAYA	810805	PULAU-PULAU BABAR TIMUR	8108052010	MANUWERI	0.5243	2023
14.807	81	MALUKU	8108	KABUPATEN MALUKU BARAT DAYA	810810	DAWELOR DAWERA	8108102001	WATUWEI	0.5243	2023
14.808	81	MALUKU	8109	KABUPATEN BURU SELATAN	810903	AMBALAU	8109032003	ULIMA	0.5243	2023
14.809	91	PAPUA	9101	KABUPATEN MERAUKE	910106	TANAH MIRING	9101062014	KAMANGI	0.5243	2023
14.810	91	PAPUA	9105	KABUPATEN KEPULAUAN YAPEN	910502	YAPEN BARAT	9105022022	YARORI	0.5243	2023
14.811	53	NUSA TENGGARA TIMUR	5319	MANGGARAI TIMUR	535319	ELAR SELATAN	5319092005	LANGGA SAI	0.5243	2023
14.812	53	NUSA TENGGARA TIMUR	5318	SUMBA BARAT DAYA	535318	WEWEWA TENGAH	5318102012	MATA WEE KARORO	0.5243	2023
14.813	91	PAPUA	9125	PUNCAK	912518	ILAGA	9125102018	JENGGERPAGA	0.5241	2023
14.814	11	ACEH	1107	KABUPATEN PIDIE	110706	GEULUMPANG TIGA	1107062034	NEUROK	0.5241	2023
14.815	11	ACEH	1107	KABUPATEN PIDIE	110712	MUARA TIGA	1107122018	SIMPANG BEUTONG	0.5241	2023
14.816	11	ACEH	1108	KABUPATEN ACEH UTARA	110805	MATANGKULI	1108052015	BARO	0.5241	2023
14.817	11	ACEH	1108	KABUPATEN ACEH UTARA	110816	NISAM	1108162023	GAMPONG TEUNGOH	0.5241	2023
14.818	11	ACEH	1110	KABUPATEN ACEH SINGKIL	111006	GUNUNG MERIAH	1110062005	LABUHAN KERA	0.5241	2023
14.819	11	ACEH	1111	KABUPATEN BIREUEN	111110	JANGKA	1111102006	GAMPONG MEULINTEUNG	0.5241	2023
14.820	12	SUMATERA UTARA	1202	KABUPATEN TAPANULI UTARA	120205	PAHAE JULU	1202052012	HUTA BARAT	0.5241	2023
14.821	12	SUMATERA UTARA	1207	KABUPATEN DELI SERDANG	120701	GUNUNG MERIAH	1207012003	SIMEMPAR	0.5241	2023
14.822	12	SUMATERA UTARA	1212	KABUPATEN TOBA SAMOSIR	121209	LUMBAN JULU	1212092006	SIONGGANG SELATAN	0.5241	2023
14.823	12	SUMATERA UTARA	1218	KABUPATEN SERDANG BEDAGAI	121811	SILINDA	1218112026	SILINDA	0.5241	2023
14.824	12	SUMATERA UTARA	1220	KABUPATEN PADANG LAWAS UTARA	122012	UJUNG BATU	1220122010	MANANTI	0.5241	2023
14.825	17	BENGKULU	1705	KABUPATEN SELUMA	170504	SEMIDANG ALAS	1705042017	KAYU ELANG	0.5241	2023
14.826	18	LAMPUNG	1806	KABUPATEN TANGGAMUS	180624	LIMAU	1806242011	TANJUNG JAYA	0.5241	2023
14.827	18	LAMPUNG	1808	KABUPATEN WAY KANAN	180806	PAKUAN RATU	1808062015	WAY TAWAR	0.5241	2023
14.828	36	BANTEN	3604	KABUPATEN SERANG	360413	TIRTAYASA	3604132002	SAMPARWADI	0.5241	2023
14.829	53	NUSA TENGGARA TIMUR	5302	KABUPATEN TIMOR TENGAH SELATAN	530212	FATUMNASI	5302122005	NUAPIN	0.5241	2023
14.830	53	NUSA TENGGARA TIMUR	5303	KABUPATEN TIMOR TENGAH UTARA	530324	BIBOKI FEOTLEU	5303242001	NAKU	0.5241	2023
14.831	53	NUSA TENGGARA TIMUR	5315	KABUPATEN MANGGARAI BARAT	531507	WELAK	5315072011	LALE	0.5241	2023
14.832	53	NUSA TENGGARA TIMUR	5316	KABUPATEN NAGEKEO	531602	NANGARORO	5316022015	ULUPULU I	0.5241	2023
14.833	61	KALIMANTAN BARAT	6105	KABUPATEN SINTANG	610508	KAYAN HILIR	6105082029	LINGKONG BINDU	0.5241	2023
14.834	61	KALIMANTAN BARAT	6108	KABUPATEN LANDAK	610802	MEMPAWAH HULU	6108022002	SAILO	0.5241	2023
14.835	64	KALIMANTAN TIMUR	6407	KABUPATEN KUTAI BARAT	640710	MUARA PAHU	6407102025	TANJUNG PAGAR	0.5241	2023
14.836	65	KALIMANTAN UTARA	6503	KABUPATEN NUNUKAN	650318	KRAYAN TIMUR	6503182003	PA' PAWAN	0.5241	2023
14.837	71	SULAWESI UTARA	7103	KABUPATEN KEPULAUAN SANGIHE	710316	KENDAHE	7103162007	LIPANG	0.5241	2023
14.838	74	SULAWESI TENGGARA	7403	KABUPATEN MUNA	740326	BONE	7403262008	BONE LOLIBU	0.5241	2023
14.839	74	SULAWESI TENGGARA	7409	KABUPATEN KONAWE UTARA	740902	WIWIRANO	7409022023	WACU PINODO	0.5241	2023
14.840	81	MALUKU	8107	KABUPATEN KEPULAUAN ARU	810702	ARU SELATAN	8107022006	NGAIGULI	0.5241	2023



NO	KODE PROVINSI	NAMA PROVINSI	KODE KABUPATEN	NAMA KABUPATEN	KODE KECAMATAN	NAMA KECAMATAN	KODE DESA	NAMA DESA	IDM	TAHUN PRIORITAS TERTINGGAL
14.841	81	MALUKU	8107	KABUPATEN KEPULAUAN ARU	810703	ARU TENGAH	8107032045	SELIBATA-BATA	0,5241	2023
14.842	91	PAPUA	9119	KABUPATEN SUPIORI	911905	SUPIORI BARAT	9119052002	KOIRYAKAM	0,5241	2023
14.843	92	PAPUA BARAT	9204	KABUPATEN SORONG SELATAN	920420	MATEMANI	9204202002	NUSA	0,5241	2023
14.844	91	PAPUA	9112	PEGUNUNGAN BINTANG	919112	OKSOP	9112142003	ATENOR	0,5241	2023
14.845	11	ACEH	1107	KABUPATEN PIDIE	110714	PADANG TIJI	1107142007	KAMBUK PAYAPI KUNYET	0,5241	2023
14.846	61	KALIMANTAN BARAT	6104	KABUPATEN KETAPANG	610411	NANGA TAYAP	6104112012	MENSUBANG	0,5241	2023
14.847	11	ACEH	1111	KABUPATEN BIREUEN	111106	MAKMUR	1111062019	BLANG MANE	0,5240	2023
14.848	11	ACEH	1118	KABUPATEN PIDIE JAYA	111808	TRIENGGADENG	1118082016	MATANG	0,5240	2023
14.849	12	SUMATERA UTARA	1216	KABUPATEN HUMBANG HASUNDUTAN	121607	SJAMAPOLANG	1216072004	SIGULOK	0,5240	2023
14.850	12	SUMATERA UTARA	1216	KABUPATEN HUMBANG HASUNDUTAN	121607	SJAMAPOLANG	1216072009	SIBUNTUON	0,5240	2023
14.851	12	SUMATERA UTARA	1216	KABUPATEN HUMBANG HASUNDUTAN	121610	TARABINTANG	1216102007	MARPADAN	0,5240	2023
14.852	12	SUMATERA UTARA	1221	KABUPATEN PADANG LAWAS	122108	SOSA	1221082013	SISOMA	0,5240	2023
14.853	52	NUSA TENGGARA BARAT	5206	KABUPATEN BIMA	520608	DONGGO	5206082008	MBAWA	0,5240	2023
14.854	53	NUSA TENGGARA TIMUR	5308	KABUPATEN ENDE	530801	NANGAPANDA	5308012019	ROMAREA	0,5240	2023
14.855	53	NUSA TENGGARA TIMUR	5311	KABUPATEN SUMBA TIMUR	531122	MAHU	5311222001	LAHIRU	0,5240	2023
14.856	62	KALIMANTAN TENGAH	6206	KABUPATEN KATINGAN	620608	KATINGAN HULU	6206082012	BATU BANGO	0,5240	2023
14.857	72	SULAWESI TENGAH	7206	KABUPATEN MOROWALI	720607	MENUI KEPULAUAN	7206072013	MATANO	0,5240	2023
14.858	72	SULAWESI TENGAH	7209	KABUPATEN TOJO UNA UNA	720901	UNA UNA	7209012015	BINANGUNA	0,5240	2023
14.859	73	SULAWESI SELATAN	7301	KABUPATEN KEPULAUAN SELAYAR	730109	PASILAMBENA	7301092005	KARUMPA	0,5240	2023
14.860	73	SULAWESI SELATAN	7308	KABUPATEN BONE	730806	LIBURENG	7308062008	BINUANG	0,5240	2023
14.861	73	SULAWESI SELATAN	7316	KABUPATEN ENREKANG	731601	MAIWA	7316012021	TANETE	0,5240	2023
14.862	74	SULAWESI TENGGARA	7403	KABUPATEN MUNA	740327	TONGKUNO	7403272017	MATANOOE	0,5240	2023
14.863	91	PAPUA	9106	KABUPATEN BIAK NUMFOR	910604	NUMFOR BARAT	9106042012	SUB MANGGUNSI	0,5240	2023
14.864	91	PAPUA	9120	KABUPATEN MAMBERAMO RAYA	912008	SAWAI	9120082003	BONOI	0,5240	2023
14.865	92	PAPUA BARAT	9202	KABUPATEN MANOKWARI	920203	WARMARE	9202032016	IBUWAU	0,5240	2023
14.866	92	PAPUA BARAT	9202	MANOKWARI	929202	MASNI	9202052024	MEMBOWI	0,5240	2023
14.867	11	ACEH	1111	KABUPATEN BIREUEN	111106	MAKMUR	1111062010	LAPEHAN MESJID	0,5240	2023
14.868	12	SUMATERA UTARA	1206	KABUPATEN KARO	120608	TIGABINANGA	1206082013	KUTA GERAT	0,5240	2023
14.869	12	SUMATERA UTARA	1224	KABUPATEN NIAS UTARA	122406	ALASA TALUMUZOI	1224062003	HILIMBOWO KARE	0,5240	2023
14.870	18	LAMPUNG	1805	KABUPATEN TULANG BAWANG	180511	GEDUNG MENENG	1805112007	BAKUNG ILIR	0,5240	2023
14.871	53	NUSA TENGGARA TIMUR	5308	KABUPATEN ENDE	530812	LIO TIMUR	5308122015	NUA LIMA	0,5240	2023
14.872	53	NUSA TENGGARA TIMUR	5320	KABUPATEN SABU RAJUA	532005	HAWU MEHARA	5320052009	GURIMONEARU	0,5240	2023
14.873	64	KALIMANTAN TIMUR	6407	KABUPATEN KUTAI BARAT	640710	MUARA PAHU	6407102023	TELUK TEMPUDAU	0,5240	2023
14.874	73	SULAWESI SELATAN	7308	KABUPATEN BONE	730818	AJANGALE	7308182009	ALLAMUNGENG PATUE	0,5240	2023
14.875	74	SULAWESI TENGGARA	7408	KABUPATEN KOLAKA UTARA	740815	TOLALA	7408152001	LAWAKI JAYA	0,5240	2023
14.876	81	MALUKU	8101	KABUPATEN MALUKU TENGAH	810109	BANDA	8101092007	SELAMON	0,5240	2023
14.877	33	JAWA TENGAH	3321	DEMAK	333321	GUNTUR	3321032009	SIDOKUMPUL	0,5239	2023
14.878	53	NUSA TENGGARA TIMUR	5305	ALOR	535305	PANTAR TENGAH	5305162002	MAUTA	0,5239	2023
14.879	92	PAPUA BARAT	9208	KAIMANA	929208	TELUK ARGUNI ATAS	9208032014	WANGGITA	0,5238	2023
14.880	11	ACEH	1107	KABUPATEN PIDIE	110714	PADANG TIJI	1107142045	KUMBANG GOGO	0,5238	2023
14.881	11	ACEH	1108	KABUPATEN ACEH UTARA	110801	BAKTIYA	1108012003	PUCOK ALUE	0,5238	2023
14.882	11	ACEH	1108	KABUPATEN ACEH UTARA	110809	SEUNUDDON	1108092014	SIMPANG PEUT	0,5238	2023
14.883	12	SUMATERA UTARA	1201	KABUPATEN TAPANULI TENGAH	120105	MANDUAMAS	1201052017	PAGARAN BARU	0,5238	2023
14.884	12	SUMATERA UTARA	1204	KABUPATEN NIAS	120406	GIDO	1204062024	LADEA	0,5238	2023
14.885	12	SUMATERA UTARA	1213	KABUPATEN MANDAILING NATAL	121314	LINGGA BAYU	1213142033	PADANG SILOJONGAN	0,5238	2023
14.886	18	LAMPUNG	1804	KABUPATEN LAMPUNG BARAT	180419	AIR HITAM	1804192009	SUKA DAMAI	0,5238	2023
14.887	36	BANTEN	3601	KABUPATEN PANDEGLANG	360131	SINDANGRESMI	3601312002	PASIRTENJO	0,5238	2023
14.888	53	NUSA TENGGARA TIMUR	5318	KABUPATEN SUMBA BARAT DAYA	531806	KODI BANGEDO	5318062018	MANU TOGHI	0,5238	2023
14.889	62	KALIMANTAN TENGAH	6205	KABUPATEN BARITO UTARA	620504	TEWEH TIMUR	6205042014	SEI LIJU	0,5238	2023
14.890	73	SULAWESI SELATAN	7314	KABUPATEN SIDENRENG RAPPANG	731409	DUA PITUE	7314092010	KAMPALE	0,5238	2023
14.891	82	MALUKU UTARA	8204	KABUPATEN HALMAHERA SELATAN	820416	KASIRUTA TIMUR	8204162002	TAWA	0,5238	2023
14.892	11	ACEH	1106	KABUPATEN ACEH BESAR	110604	SEULIMEUM	1106042018	BATEE LHEE	0,5237	2023
14.893	11	ACEH	1108	KABUPATEN ACEH UTARA	110811	SYAMTALIRA BAYU	1108112034	SEUNEUBOK BARO	0,5237	2023
14.894	12	SUMATERA UTARA	1202	KABUPATEN TAPANULI UTARA	120205	PAHAE JULU	1202052018	SIMARDANGIANG	0,5237	2023
14.895	12	SUMATERA UTARA	1202	KABUPATEN TAPANULI UTARA	120215	MUARA	1202152012	BATUBINUMBUN	0,5237	2023
14.896	12	SUMATERA UTARA	1213	KABUPATEN MANDAILING NATAL	121308	KOTANOPAN	1213082020	PADANG BULAN	0,5237	2023



NO	KODE PROVINSI	NAMA PROVINSI	KODE KABUPATEN	NAMA KABUPATEN	KODE KECAMATAN	NAMA KECAMATAN	KODE DESA	NAMA DESA	IDM	TAHUN PRIORITAS TERTINGGAL
14.897	12	SUMATERA UTARA	1278	KOTA GUNUNGSITOLI	127801	GUNUNGSITOLI	1278012005	FADORO LASARA	0,5237	2023
14.898	14	RIAU	1405	KABUPATEN PELALAWAN	140509	TELUK MERANTI	1405092008	PANGKALAN TERAP	0,5237	2023
14.899	53	NUSA TENGGARA TIMUR	531807	KABUPATEN SUMBA BARAT DAYA	531807	KODI	5318072015	HOMBA RICA	0,5237	2023
14.900	61	KALIMANTAN BARAT	6107	KABUPATEN BENGKAYANG	610712	SIDING	6107122010	TAWANG	0,5237	2023
14.901	74	SULAWESI TENGGARA	7402	KABUPATEN KONAWE	740203	WAWOTOB	7402032018	ANALAHUMBUTI	0,5237	2023
14.902	74	SULAWESI TENGGARA	7404	KABUPATEN BUTON	740424	LASALIMU SELATAN	7404242017	HARAPAN JAYA	0,5237	2023
14.903	81	MALUKU	8109	KABUPATEN BURU SELATAN	810904	KEPALA MADAN	8109042012	BALA-BALA	0,5237	2023
14.904	82	MALUKU UTARA	8204	KABUPATEN HALMAHERA SELATAN	820405	OBI SELATAN	8204052005	LOLEO	0,5237	2023
14.905	91	PAPUA	9106	KABUPATEN BIAK NUMFOR	910611	YENDIDORI	9106112004	SAMBER	0,5237	2023
14.906	92	PAPUA BARAT	9203	KABUPATEN FAK FAK	920312	FAKFAK TIMUR TENGAH	9203122009	KRABELANG	0,5237	2023
14.907	35	JAWA TIMUR	3528	KABUPATEN PAMEKASAN	352807	PEGANTENAN	3528072012	PASANGGAR	0,5237	2023
14.908	35	JAWA TIMUR	3529	KABUPATEN SUMENEP	352913	PASONGSONGAN	3529132006	LEBENG BARAT	0,5237	2023
14.909	92	PAPUA BARAT	9209	TAMBRAUW	920920	BIKAR	9209132010	WERTIM	0,5237	2023
14.910	13	SUMATERA BARAT	1309	KABUPATEN KEPULAUAN MENTAWAI	130901	PAGAI UTARA	1309012008	SILABU	0,5236	2023
14.911	17	BENGKULU	1704	KABUPATEN KAU	170413	LUNGKANG KULE	1704132005	LAWANG AGUNG	0,5236	2023
14.912	18	LAMPUNG	1805	KABUPATEN TULANG BAWANG	180518	RAWA JITU TIMUR	1805182003	BUMI DIPASENA JAYA	0,5236	2023
14.913	82	MALUKU UTARA	8208	KABUPATEN PULAU TALIBU	820806	TALIBU TIMUR SELATAN	8208062005	MANTARARA	0,5236	2023
14.914	65	KALIMANTAN UTARA	6502	MALINAU	650203	PUJUNGAN	6502032003	LONG PUA	0,5236	2023
14.915	11	ACEH	1117	KABUPATEN BENER MERIAH	111708	BENER KELIPAH	1117082002	JONGOK MELUEM	0,5235	2023
14.916	12	SUMATERA UTARA	1213	KABUPATEN MANDAILING NATAL	121321	PAKANTAN	1213212004	HUTA LANCAT	0,5235	2023
14.917	53	NUSA TENGGARA TIMUR	5302	KABUPATEN TIMOR TENGAH SELATAN	530225	SANTIAN	5302252005	NAIFATU	0,5235	2023
14.918	53	NUSA TENGGARA TIMUR	5315	KABUPATEN MANGGARAI BARAT	531502	KUWUS	5315022002	COAL	0,5235	2023
14.919	53	NUSA TENGGARA TIMUR	5318	KABUPATEN SUMBA BARAT DAYA	531804	WEWEWA BARAT	5318042023	PERO	0,5235	2023
14.920	75	GORONTALO	7505	KABUPATEN GORONTALO UTARA	750503	ANGGREK	7505032011	LANGGE	0,5235	2023
14.921	82	MALUKU UTARA	8201	KABUPATEN HALMAHERA BARAT	820101	JAILOLO	8201012014	GAMTALA	0,5235	2023
14.922	35	JAWA TIMUR	3529	KABUPATEN SUMENEP	352913	PASONGSONGAN	3529132002	PRANCAK	0,5235	2023
14.923	11	ACEH	1108	KABUPATEN ACEH UTARA	110804	LHOKSUKON	1108042053	MEUNASAH MEURIA	0,5235	2023
14.924	11	ACEH	1108	KABUPATEN ACEH UTARA	110827	NISAM ANTARA	1108272001	ALUE DUA	0,5235	2023
14.925	12	SUMATERA UTARA	1213	KABUPATEN MANDAILING NATAL	121310	TAMBANGAN	1213102026	TAMBANGAN JAE	0,5235	2023
14.926	71	SULAWESI UTARA	7105	KABUPATEN MINAHASA SELATAN	710516	MAESAAN	7105162011	TUMANI UTARA	0,5235	2023
14.927	72	SULAWESI TENGAH	7202	KABUPATEN POSO	720223	LORE BARAT	7202232005	KOLORI	0,5235	2023
14.928	82	MALUKU UTARA	8201	KABUPATEN HALMAHERA BARAT	820102	LOLODA	8201022018	KAHATOLA	0,5235	2023
14.929	91	PAPUA	9106	KABUPATEN BIAK NUMFOR	910617	ORKERI	9106172006	PAKREKI	0,5235	2023
14.930	35	JAWA TIMUR	3512	KABUPATEN SITUBONDO	351204	MLANDINGAN	3512042003	CAMPOAN	0,5235	2023
14.931	53	NUSA TENGGARA TIMUR	5305	ALOR	530505	ALOR TENGAH UTARA	5305072002	LEMBUR TENGAH	0,5234	2023
14.932	53	NUSA TENGGARA TIMUR	5305	ALOR	530505	ALOR BARAT DAYA	5305032010	HALERMAN	0,5233	2023
14.933	53	NUSA TENGGARA TIMUR	5301	KUPANG	530301	SEMAU SELATAN	5301232005	NAIKEAN	0,5233	2023
14.934	92	PAPUA BARAT	9210	MAYBRAT	920920	AIFAT SELATAN	9210042012	ROMA	0,5233	2023
14.935	92	PAPUA BARAT	9210	MAYBRAT	920920	AITINYO	9210062013	IBASUF	0,5233	2023
14.936	92	PAPUA BARAT	9210	MAYBRAT	920920	AITINYO	9210062011	SUMANIS	0,5233	2023
14.937	92	PAPUA BARAT	9210	MAYBRAT	920920	AITINYO RAYA	9210232002	IKUF	0,5233	2023
14.938	92	PAPUA BARAT	9210	MAYBRAT	920920	AYAMARU JAYA	9210162001	ADOH	0,5233	2023
14.939	92	PAPUA BARAT	9210	MAYBRAT	920920	AYAMARU JAYA	9210162005	ORAIN	0,5233	2023
14.940	92	PAPUA BARAT	9210	MAYBRAT	920920	AYAMARU JAYA	9210162010	WOMAN	0,5233	2023
14.941	92	PAPUA BARAT	9201	SORONG	920920	SEGUN	9201122010	MALAMAS	0,5233	2023
14.942	92	PAPUA BARAT	9210	MAYBRAT	920920	AIFAT	9210012008	TEHAHITE	0,5233	2023
14.943	11	ACEH	1107	KABUPATEN PIDIE	110718	SIMPANG TIGA	1107182022	PULO RAYA	0,5233	2023
14.944	12	SUMATERA UTARA	1202	KABUPATEN TAPANULI UTARA	120213	PANGARIBUAN	1202132014	LUMBAN SINAGA SIMATUPANG	0,5233	2023
14.945	12	SUMATERA UTARA	1202	KABUPATEN TAPANULI UTARA	120213	PANGARIBUAN	1202132022	PARSORMINAN I	0,5233	2023
14.946	12	SUMATERA UTARA	1221	KABUPATEN PADANG LAWAS	122107	BARUMUN	1221072017	SITAROLO JULU	0,5233	2023
14.947	62	KALIMANTAN TENGAH	6206	KABUPATEN KATINGAN	620601	KAMPANG	6206012005	KARUING	0,5233	2023
14.948	64	KALIMANTAN TIMUR	6402	KABUPATEN KUTAI KARTANEGARA	640212	TABANG	6402122013	MUARA TIQ	0,5233	2023
14.949	71	SULAWESI UTARA	7101	KABUPATEN BOLAANG MONGONDOW	710132	BILALANG	7101322008	APADO	0,5233	2023
14.950	72	SULAWESI TENGAH	7205	KABUPATEN BUOL	720508	BUKAL	7205082011	YUGUT	0,5233	2023
14.951	76	SULAWESI BARAT	7605	KABUPATEN MAJENE	760504	MALUNDA	7605042016	KAYUANGIN	0,5233	2023
14.952	81	MALUKU	8102	KABUPATEN MALUKU TENGGARA	810218	KEI BESAR SELATAN BARAT	8102182007	WEDUAR FER	0,5233	2023



NO	KODE PROVINSI	NAMA PROVINSI	KODE KABUPATEN	NAMA KABUPATEN	KODE KECAMATAN	NAMA KECAMATAN	KODE DESA	NAMA DESA	IDM	TAHUN PRIORITAS TERTINGGAL
14.953	81	MALUKU	8106	KABUPATEN SERAM BAGIAN BARAT	810603	TANIWEL	8106032002	NIKULUKAN	0.5233	2023
14.954	91	PAPUA	9109	KABUPATEN MIMIKA	910903	MIMIKA TIMUR	9109032005	MUARE	0.5233	2023
14.955	92	PAPUA BARAT	9205	KABUPATEN RAJA AMPAT	920523	SUPNIN	9205232002	URAI	0.5233	2023
14.956	11	ACEH	1102	KABUPATEN ACEH TENGGARA	110213	DELENG POKHKISEN	1102132005	SALANG SIGOTOM	0.5232	2023
14.957	61	KALIMANTAN BARAT	6108	KABUPATEN LANDAK	610802	MEMPAWAH HULU	6108022018	GARU	0.5232	2023
14.958	62	KALIMANTAN TENGAH	6202	KABUPATEN KOTAWARINGIN TIMUR	620208	MENTAYA HILIR SELATAN	6202082006	SAMUDA BESAR	0.5232	2023
14.959	62	KALIMANTAN TENGAH	6209	KABUPATEN LAMANDAU	620904	BULIK TIMUR	6209042006	SEPONDAM	0.5232	2023
14.960	72	SULAWESI TENGAH	7209	KABUPATEN TOJO UNA UNA	720904	AMPANA TETE	7209042017	WANASARI	0.5232	2023
14.961	76	SULAWESI BARAT	7603	KABUPATEN MAMASA	760301	MAMBI	7603012017	TAPALINA	0.5232	2023
14.962	82	MALUKU UTARA	8202	KABUPATEN HALMAHERA TENGAH	820207	WEDA TENGAH	8202072005	WOEKOB	0.5232	2023
14.963	65	KALIMANTAN UTARA	6502	MALINAU	656502	MENTARANG	6502012006	PAKING	0.5232	2023
14.964	11	ACEH	1101	KABUPATEN ACEH SELATAN	110115	BAKONGAN TIMUR	1101152004	SAWAH TINGKEUM	0.5232	2023
14.965	13	SUMATERA BARAT	1302	KABUPATEN SOLOK	130204	LEMBAH GUMANTI	1302042003	SALIMPAT	0.5232	2023
14.966	17	BENGKULU	1709	KABUPATEN BENGKULU TENGAH	170906	TABA PENANJUNG	1709062001	KOTA NIUR	0.5232	2023
14.967	72	SULAWESI TENGAH	7210	KABUPATEN SIGI	721002	PALOLO	7210022017	LEMBANTONGOA	0.5232	2023
14.968	91	PAPUA	9118	ASMAT	911818	ATSI	9118022016	BINE	0.5232	2023
14.969	11	ACEH	1111	KABUPATEN BIREUEN	111117	KUTA BLANG	1111172041	PULO AWE	0.5230	2023
14.970	16	SUMATERA SELATAN	1610	KABUPATEN OGAN ILIR	161005	PEMULUTAN	1610052039	SUNGAI BUAYA	0.5230	2023
14.971	72	SULAWESI TENGAH	7211	KABUPATEN BANGGAI LAUT	721103	BOKAN KEPULAUAN	7211032014	MINANGA	0.5230	2023
14.972	74	SULAWESI TENGGARA	7410	KABUPATEN BUTON UTARA	741005	KULISUSU UTARA	7410052005	PEBAOA	0.5230	2023
14.973	92	PAPUA BARAT	9208	KAIMANA	920801	KAIMANA	9208012008	FOROMA JAYA	0.5230	2023
14.974	92	PAPUA BARAT	9202	MANOKWARI	920202	MASNI	9202052039	ASKA	0.5230	2023
14.975	12	SUMATERA UTARA	1220	KABUPATEN PADANG LAWAS UTARA	122011	HALONGONAN TIMUR	1220112002	BOLATAN	0.5230	2023
14.976	16	SUMATERA SELATAN	1607	KABUPATEN BANYUASIN	160703	BANYUASIN III	1607032037	TERLANGU	0.5230	2023
14.977	18	LAMPUNG	1804	KABUPATEN LAMPUNG BARAT	180410	BATU BRAK	1804102006	SUKABUMI	0.5230	2023
14.978	53	NUSA TENGGARA TIMUR	5303	KABUPATEN TIMOR TENGAH UTARA	530301	MIOMAFU TIMUR	5303012025	TAEKAS	0.5230	2023
14.979	53	NUSA TENGGARA TIMUR	5306	KABUPATEN FLORES TIMUR	530606	SOLOR BARAT	5306062019	TITEHENA	0.5230	2023
14.980	61	KALIMANTAN BARAT	6104	KABUPATEN KETAPANG	610413	TUMBANG TITI	6104132002	NATAI PANJANG	0.5230	2023
14.981	61	KALIMANTAN BARAT	6106	KABUPATEN KAPUAS HULU	610618	KALIS	6106182014	SEGIAM	0.5230	2023
14.982	61	KALIMANTAN BARAT	6107	KABUPATEN BENGKAYANG	610711	CAPKALA	6107112005	SEBANDUT	0.5230	2023
14.983	61	KALIMANTAN BARAT	6108	KABUPATEN LANDAK	610805	AIR BESAR	6108052016	SEMPATUNG LAWEK	0.5230	2023
14.984	81	MALUKU	8105	KABUPATEN SERAM BAGIAN TIMUR	810515	TELUK WARU	8105152003	DAWANG	0.5230	2023
14.985	82	MALUKU UTARA	8205	KABUPATEN KEPULAUAN SULA	820512	MANGOLI SELATAN	8205122003	BUYA	0.5230	2023
14.986	62	KALIMANTAN TENGAH	6202	KOTAWARINGIN TIMUR	626202	ANTANG KALANG	6202102006	TUMBANG HEJAN	0.5230	2023
14.987	11	ACEH	1106	KABUPATEN ACEH BESAR	110623	BLANG BINTANG	1106232009	COT MADHI	0.5229	2023
14.988	11	ACEH	1107	KABUPATEN PIDIE	110719	TANGSE	1107192008	BLANG JEURAT	0.5229	2023
14.989	11	ACEH	1108	KABUPATEN ACEH UTARA	110816	NISAM	1108162040	BLANG CROK	0.5229	2023
14.990	11	ACEH	1115	KABUPATEN NAGAN RAYA	111505	DARUL MAKMUR	1115052036	ALUE JAMPAK	0.5229	2023
14.991	11	ACEH	1118	KABUPATEN PIDIE JAYA	111803	JANGKA BUAYA	1118032017	JURONG ARA	0.5229	2023
14.992	12	SUMATERA UTARA	1211	KABUPATEN DAIRI	121108	SIEMPAT NEMPU HILIR	1211082010	LAH HAPORAS	0.5229	2023
14.993	12	SUMATERA UTARA	1218	KABUPATEN SERDANG BEDAGAI	121815	SEI BAMBAN	1218152006	SUKA DAMAI	0.5229	2023
14.994	12	SUMATERA UTARA	1220	KABUPATEN PADANG LAWAS UTARA	122003	HALONGONAN	1220032015	PAGAR GUNUNG	0.5229	2023
14.995	13	SUMATERA BARAT	1301	KABUPATEN PESISIR SELATAN	130106	BAYANG	1301062018	KAPUJAN KOTO BERAPAK	0.5229	2023
14.996	15	JAMBI	1503	KABUPATEN SAROLANGUN	150301	BATANG ASAI	1503012013	DATUK NAN DUO	0.5229	2023
14.997	17	BENGKULU	1706	KABUPATEN MUKO MUKO	170610	PENARIK	1706102009	SENDANG MULYO	0.5229	2023
14.998	18	LAMPUNG	1812	KABUPATEN TULANG BAWANG BARAT	181209	BATU PUTIH	1812092005	MARGO DADI	0.5229	2023
14.999	32	JAWA BARAT	3206	KABUPATEN TASIKMALAYA	320601	CIPATUJAH	3206012008	PAMEUTINGAN	0.5229	2023
15.000	61	KALIMANTAN BARAT	6103	KABUPATEN SANGGAU	610306	BEDUAI	6103062002	BERENG BERKAWAT	0.5229	2023
15.001	61	KALIMANTAN BARAT	6105	KABUPATEN SINTANG	610502	TEMPUNAK	6105022022	KUPAN JAYA	0.5229	2023
15.002	62	KALIMANTAN TENGAH	6203	KABUPATEN KAPUAS	620310	TIMPAH	6203102001	PETAK PUTI	0.5229	2023
15.003	72	SULAWESI TENGAH	7207	KABUPATEN BANGGAI KEPULAUAN	720709	BULAGI SELATAN	7207092005	OSAN	0.5229	2023
15.004	73	SULAWESI SELATAN	7322	KABUPATEN LUWU UTARA	732206	SUKAMAJU	7322062017	SUKA HARAPAN	0.5229	2023
15.005	73	SULAWESI SELATAN	7326	KABUPATEN TORAJA UTARA	732609	TIKALA	7326092003	BUNTU BATU	0.5229	2023
15.006	74	SULAWESI TENGGARA	7402	KABUPATEN KONAWE	740239	MOROSI	7402392003	BESU	0.5229	2023
15.007	81	MALUKU	8102	KABUPATEN MALUKU TENGGARA	810205	KEI BESAR UTARA TIMUR	8102052001	HOLLAT	0.5229	2023
15.008	53	NUSA TENGGARA TIMUR	5302	TIMOR TENGAH SELATAN	535302	AMANUBAN TIMUR	5302042002	OELAT	0.5229	2023



NO	KODE PROVINSI	NAMA PROVINSI	KODE KABUPATEN	NAMA KABUPATEN	KODE KECAMATAN	NAMA KECAMATAN	KODE DESA	NAMA DESA	IDM	TAHUN PRIORITAS TERTINGGAL
15.009	62	KALIMANTAN TENGAH	6212	MURUNG RAYA	626212	BARITO TUHUP RAYA	6212062011	CINTA BUDIMAN	0,5229	2023
15.010	11	ACEH	1109	KABUPATEN SIMEULUE	110903	TEUPAH BARAT	1109032005	LAAYON	0,5227	2023
15.011	11	ACEH	1111	KABUPATEN BIREUEN	111101	SAMALANGA	1111012042	MEUNASAH LINCAH	0,5227	2023
15.012	12	SUMATERA UTARA	1212	KABUPATEN TOBA SAMOSIR	121223	BONATUA LUNASI	1212232013	SILOMBU	0,5227	2023
15.013	14	RIAU	1409	KABUPATEN KUANTAN SINGINGI	140909	PANGEAN	1409092009	PADANG KUNIK	0,5227	2023
15.014	16	SUMATERA SELATAN	1604	KABUPATEN LAHAT	160425	GUMAY ULU	1604252004	PADANG GUMAY	0,5227	2023
15.015	16	SUMATERA SELATAN	1607	KABUPATEN BANYUASIN	160701	BANYUASIN I	1607012025	PERAMBAHAN BARU	0,5227	2023
15.016	16	SUMATERA SELATAN	1612	KABUPATEN PENUKAL ABAB LEMATAN	161202	PENUKAL UTARA	1612022012	TAMBAK	0,5227	2023
15.017	32	JAWA BARAT	3205	KABUPATEN GARUT	320532	MEKARMUKTI	3205322005	MEKARSARI	0,5227	2023
15.018	32	JAWA BARAT	3214	KABUPATEN PURWAKARTA	321416	PONDOKSALAM	3214162009	GURUDUG	0,5227	2023
15.019	53	NUSA TENGGARA TIMUR	5320	KABUPATEN SABU RAIJUA	532004	SABU LIAE	5320042006	DEME	0,5227	2023
15.020	61	KALIMANTAN BARAT	6105	KABUPATEN SINTANG	610508	KAYAN HILIR	6105082010	PELAIK	0,5227	2023
15.021	62	KALIMANTAN TENGAH	6205	KABUPATEN BARITO UTARA	620506	LAHEI	6205062023	KARENDAN	0,5227	2023
15.022	65	KALIMANTAN UTARA	6503	KABUPATEN NUNUKAN	650318	KRAYAN TIMUR	6503182004	PA' MELADE	0,5227	2023
15.023	74	SULAWESI TENGGARA	7405	KABUPATEN KONAWE SELATAN	740509	KOLONO	7405092005	MATANDAH	0,5227	2023
15.024	74	SULAWESI TENGGARA	7410	KABUPATEN BUTON UTARA	741004	KULISUSU BARAT	7410042009	KARYA MULYA	0,5227	2023
15.025	74	SULAWESI TENGGARA	7412	KABUPATEN KONAWE KEPULAUAN	741205	WAWONII TENGGARA	7412052007	DOMPO-DOMPO JAYA	0,5227	2023
15.026	74	SULAWESI TENGGARA	7414	KABUPATEN BUTON TENGAH	741406	GU	7414062012	LOWU LOWU	0,5227	2023
15.027	75	GORONTALO	7503	KABUPATEN BONE BOLANGO	750318	PINOJU	7503182002	BANGIO	0,5227	2023
15.028	81	MALUKU	8102	KABUPATEN MALUKU TENGGARA	810217	KEI BESAR UTARA BARAT	8102172017	AD NGURWUL	0,5227	2023
15.029	81	MALUKU	8107	KABUPATEN KEPULAUAN ARU	810702	ARU SELATAN	8107022027	GAIMAR	0,5227	2023
15.030	92	PAPUA BARAT	9203	KABUPATEN FAK FAK	920304	KOKAS	9203042014	KINAM	0,5227	2023
15.031	92	PAPUA BARAT	9205	KABUPATEN RAJA AMPAT	920506	MISOL TIMUR	9205062016	AUDAM	0,5227	2023
15.032	92	PAPUA BARAT	9205	KABUPATEN RAJA AMPAT	920508	WAIGEO TIMUR	9205082003	URBINASOPEN	0,5227	2023
15.033	65	KALIMANTAN UTARA	6502	MALINAU	650206	MALINAU SELATAN	6502062004	LABAN NYARIT	0,5227	2023
15.034	11	ACEH	1103	KABUPATEN ACEH TIMUR	110311	PANTE BIDARI	1103112002	SUKA DAMAI	0,5227	2023
15.035	11	ACEH	1108	KABUPATEN ACEH UTARA	110803	KUTA MAKAMUR	1108032021	BLANG GURAH	0,5227	2023
15.036	12	SUMATERA UTARA	1203	KABUPATEN TAPANULI SELATAN	120303	ANGKOLA TIMUR	1203032096	SANGGAPATI	0,5227	2023
15.037	12	SUMATERA UTARA	1216	KABUPATEN HUMBANG HASUNDUTAN	121609	PAKKAT	1216092011	RURA TANJUNG	0,5227	2023
15.038	53	NUSA TENGGARA TIMUR	5301	KABUPATEN KUPANG	530110	FATULEU	5301102010	SILLU	0,5227	2023
15.039	53	NUSA TENGGARA TIMUR	5301	KABUPATEN KUPANG	530126	AMFOANG TIMUR	5301262004	NETEMNANU UTARA	0,5227	2023
15.040	61	KALIMANTAN BARAT	6108	KABUPATEN LANDAK	610802	MEMPAWAH HULU	6108022020	CAOKNG	0,5227	2023
15.041	63	KALIMANTAN SELATAN	6308	KABUPATEN HULU SUNGAI UTARA	630806	AMUNTAI UTARA	6308062006	PADANG BASAR	0,5227	2023
15.042	74	SULAWESI TENGGARA	7409	KABUPATEN KONAWE UTARA	740901	ASERA	7409012035	ANDED AO	0,5227	2023
15.043	92	PAPUA BARAT	9201	KABUPATEN SORONG	920113	MAYAMUK	9201132008	WEN	0,5227	2023
15.044	14	RIAU	1404	KABUPATEN INDRAGIRI HILIR	140412	GAUNG	1404122014	TELUKMERBAU	0,5226	2023
15.045	17	BENGKULU	1705	KABUPATEN SELUMA	170513	ULU TALO	1705132013	GIRI MULYA	0,5226	2023
15.046	36	BANTEN	3602	KABUPATEN LEBAK	360205	MUNCANG	3602052018	JAGARAKSA	0,5226	2023
15.047	64	KALIMANTAN TIMUR	6408	KABUPATEN KUTAI TIMUR	640809	BENGALON	6408092007	SEPASO SELATAN	0,5226	2023
15.048	74	SULAWESI TENGGARA	7402	KABUPATEN KONAWE	740203	WAWOTOBI	7402032026	KORUMBA	0,5226	2023
15.049	82	MALUKU UTARA	8206	KABUPATEN HALMAHERA TIMUR	820609	MABA UTARA	8206092002	DOROSAGU	0,5226	2023
15.050	53	NUSA TENGGARA TIMUR	5302	TIMOR TENGAH SELATAN	535302	KOK BAUN	5302232002	SABNALA	0,5225	2023
15.051	11	ACEH	1107	KABUPATEN PIDIE	110711	MILA	1107112018	LHOK LUBUE	0,5225	2023
15.052	11	ACEH	1108	KABUPATEN ACEH UTARA	110820	PAYA BAKONG	1108202012	BLANG MANE	0,5225	2023
15.053	11	ACEH	1108	KABUPATEN ACEH UTARA	110820	PAYA BAKONG	1108202036	CEMPEUDAK	0,5225	2023
15.054	12	SUMATERA UTARA	1207	KABUPATEN DELI SERDANG	120701	GUNUNG MERIAH	1207012004	GUNUNG SERIBU	0,5225	2023
15.055	13	SUMATERA BARAT	1302	KABUPATEN SOLOK	130212	X KOTO DIATAS	1302122009	LABUH PANJANG	0,5225	2023
15.056	14	RIAU	1401	KABUPATEN KAMPAR	140109	KAMPAR KIRI HULU	1401092004	KOTO LAMA	0,5225	2023
15.057	17	BENGKULU	1704	KABUPATEN KAUR	170407	NASAL	1704072001	MUARA DUA	0,5225	2023
15.058	53	NUSA TENGGARA TIMUR	5303	KABUPATEN TIMOR TENGAH UTARA	530301	MIOMAFU TIMUR	5303012007	KEANBAUN	0,5225	2023
15.059	53	NUSA TENGGARA TIMUR	5311	KABUPATEN SUMBA TIMUR	531106	PINU PAHAR	5311062002	WANGGA MBEWA	0,5225	2023
15.060	53	NUSA TENGGARA TIMUR	5313	KABUPATEN LEMBATA	531302	ATADEI	5313022004	LEREK	0,5225	2023
15.061	73	SULAWESI SELATAN	7317	KABUPATEN LUWU	731704	BAJO	7317042006	SAMPA	0,5225	2023
15.062	73	SULAWESI SELATAN	7322	KABUPATEN LUWU UTARA	732205	LIMBONG	7322052004	RINDING ALLO	0,5225	2023
15.063	81	MALUKU	8107	KABUPATEN KEPULAUAN ARU	810707	ARU TENGAH TIMUR	8107072012	DOSINAMALAU	0,5225	2023
15.064	11	ACEH	1111	KABUPATEN BIREUEN	111106	MAKMUR	1111062005	KUTA BARAT	0,5224	2023



NO	KODE PROVINSI	NAMA PROVINSI	KODE KABUPATEN	NAMA KABUPATEN	KODE KECAMATAN	NAMA KECAMATAN	KODE DESA	NAMA DESA	IDM	TAHUN PRIORITAS TERTINGGAL
15.065	11	ACEH	1114	KABUPATEN ACEH JAYA	111409	PASIE RAYA	1114092013	BINTAH	0,5224	2023
15.066	11	ACEH	1118	KABUPATEN PIDIE JAYA	111802	ULIM	1118022029	ALUE KEUMIKI	0,5224	2023
15.067	12	SUMATERA UTARA	1211	KABUPATEN DAIRI	121104	SIEMPAT NEMPU	1211042011	GOMIT	0,5224	2023
15.068	16	SUMATERA SELATAN	1607	KABUPATEN BANYUASIN	160711	RANTAU BAYUR	1607112018	PENANDINGAN	0,5224	2023
15.069	16	SUMATERA SELATAN	1609	KABUPATEN OGAN KOMERING ULU SELATAN	160919	BUAY RAWAN	1609192008	PEKUOLAN	0,5224	2023
15.070	18	LAMPUNG	1803	KABUPATEN LAMPUNG UTARA	180305	ABUNG TIMUR	1803052012	SUMBER AGUNG	0,5224	2023
15.071	18	LAMPUNG	1803	KABUPATEN LAMPUNG UTARA	180323	BLAMBANGAN PAGAR	1803232001	PAGAR	0,5224	2023
15.072	21	KEPULAUAN RIAU	2105	KABUPATEN KEPULAUAN ANAMBAS	210504	SIANTAN SELATAN	2105042003	MENGKAIT	0,5224	2023
15.073	32	JAWA BARAT	3206	KABUPATEN TASIKMALAYA	320601	CIPATUJAH	3206012015	SUKAHURIP	0,5224	2023
15.074	36	BANTEN	3602	KABUPATEN LEBAK	360221	WANASALAM	3602212009	CISARAP	0,5224	2023
15.075	53	NUSA TENGGARA TIMUR	5303	KABUPATEN TIMOR TENGAH UTARA	530310	NOEMUTI TIMUR	5303102001	NAOB	0,5224	2023
15.076	53	NUSA TENGGARA TIMUR	5308	KABUPATEN ENDE	530803	ENDE	5308032029	PEOZAKARAMBA	0,5224	2023
15.077	53	NUSA TENGGARA TIMUR	5310	KABUPATEN MANGGARAI	531006	CIBAL	5310062009	BARANG	0,5224	2023
15.078	53	NUSA TENGGARA TIMUR	5315	KABUPATEN MANGGARAI BARAT	531512	KUWUS BARAT	5315122007	COMPANG KULES	0,5224	2023
15.079	61	KALIMANTAN BARAT	6105	KABUPATEN SINTANG	610507	DEDAI	6105072026	MENGKIRAI JAYA	0,5224	2023
15.080	61	KALIMANTAN BARAT	6110	KABUPATEN MELAWI	611008	PINOH UTARA	6110082013	SUNGAI RAYA	0,5224	2023
15.081	64	KALIMANTAN TIMUR	6407	KABUPATEN KUTAI BARAT	640705	LONG IRAM	6407052019	UJOH HALANG	0,5224	2023
15.082	64	KALIMANTAN TIMUR	6407	KABUPATEN KUTAI BARAT	640718	MOOK MANAAR BULATN	6407182009	LINGGANG MUARA BATUQ	0,5224	2023
15.083	72	SULAWESI TENGAH	7209	KABUPATEN TOJO UNA UNA	720903	WALEA KEPULAUAN	7209032010	DOLONG A	0,5224	2023
15.084	72	SULAWESI TENGAH	7210	KABUPATEN SIGI	721007	PIPIKORO	7210072015	PELEMPEA	0,5224	2023
15.085	73	SULAWESI SELATAN	7322	KABUPATEN LUWU UTARA	732209	RAMPI	7322092003	LEBONI	0,5224	2023
15.086	74	SULAWESI TENGGARA	7402	KABUPATEN KONAWE	740223	ROUTA	7402232007	LALOMERUI	0,5224	2023
15.087	74	SULAWESI TENGGARA	7405	KABUPATEN KONAWE SELATAN	740524	SABULAKOA	7405242005	ROONUA	0,5224	2023
15.088	74	SULAWESI TENGGARA	7413	KABUPATEN MUNA BARAT	741304	WADAGA	7413042007	KAMPANI	0,5224	2023
15.089	76	SULAWESI BARAT	7602	KABUPATEN MAMUJU	760211	TOMMO	7602112007	MALINO	0,5224	2023
15.090	81	MALUKU	8101	KABUPATEN MALUKU TENGAH	810102	TEON NILA SERUA	8101022015	JERILI	0,5224	2023
15.091	82	MALUKU UTARA	8202	KABUPATEN HALMAHERA TENGAH	820206	PATANI UTARA	8202062002	TEPELEO	0,5224	2023
15.092	82	MALUKU UTARA	8205	KABUPATEN KEPULAUAN SULA	820518	SANANA UTARA	8205182005	WAININ	0,5224	2023
15.093	82	MALUKU UTARA	8207	KABUPATEN PULAU MOROTAI	820703	MOROTAI JAYA	8207032005	HAPO	0,5224	2023
15.094	91	PAPUA	9125	KABUPATEN PUNCAK	912502	WANGBE	9125022014	MONGKOI HOL	0,5224	2023
15.095	92	PAPUA BARAT	9208	KABUPATEN KAIMANA	920804	TELUK ETNA	9208042004	BAMANA	0,5224	2023
15.096	92	PAPUA BARAT	9211	KABUPATEN MANOKWARI SELATAN	921101	RANSIKI	9211012008	HAMAWI	0,5224	2023
15.097	53	NUSA TENGGARA TIMUR	5313	LEMBATA	535313	ILE APE TIMUR	5313092009	LAMAGUTE	0,5224	2023
15.098	53	NUSA TENGGARA TIMUR	5305	ALOR	535305	PANTAR TIMUR	5305142001	NULE	0,5223	2023
15.099	53	NUSA TENGGARA TIMUR	5313	LEMBATA	535313	WULANDONI	5313082011	BELOBAO	0,5223	2023
15.100	65	KALIMANTAN UTARA	6502	MALINAU	656502	SUNGAI BOH	6502092005	AGUNG BARU	0,5222	2023
15.101	11	ACEH	1107	KABUPATEN PIDIE	110713	MUTIARA	1107132020	PALOH KAMBUEK	0,5222	2023
15.102	11	ACEH	1107	KABUPATEN PIDIE	110716	PIDIE	1107162053	SERIWEUK	0,5222	2023
15.103	11	ACEH	1108	KABUPATEN ACEH UTARA	110803	KUTA MAKMUR	1108032020	PULO IBOIH	0,5222	2023
15.104	11	ACEH	1108	KABUPATEN ACEH UTARA	110822	SIMPANG KRAMAT	1108222013	IE TAREK I	0,5222	2023
15.105	17	BENGKULU	1709	KABUPATEN BENGKULU TENGAH	170907	MERIGI KELINDANG	1709072001	JAMBU	0,5222	2023
15.106	53	NUSA TENGGARA TIMUR	5301	KABUPATEN KUPANG	530112	AMFOANG SELATAN	5301122001	FATUSUKI	0,5222	2023
15.107	53	NUSA TENGGARA TIMUR	5302	KABUPATEN TIMOR TENGAH SELATAN	530217	NUNKOLO	5302172002	SAHAN	0,5222	2023
15.108	53	NUSA TENGGARA TIMUR	5309	KABUPATEN NGADA	530916	WOLOMEZE	5309162005	NGINAMANU SELATAN	0,5222	2023
15.109	53	NUSA TENGGARA TIMUR	5311	KABUPATEN SUMBA TIMUR	531112	PABERIWAI	5311122011	LAITAKU	0,5222	2023
15.110	65	KALIMANTAN UTARA	6501	KABUPATEN BULUNGAN	650107	PESO	6501072005	MUARA PENGAN	0,5222	2023
15.111	71	SULAWESI UTARA	7108	KABUPATEN BOLAANG MONGONDOW UTARA	710804	BOLANGITANG BARAT	7108042016	TANJUNG BUAYA	0,5222	2023
15.112	72	SULAWESI TENGAH	7206	KABUPATEN MOROWALI	720606	BUNGKU SELATAN	7206062008	BUTON	0,5222	2023
15.113	72	SULAWESI TENGAH	7207	KABUPATEN BANGGAI KEPULAUAN	720709	BULAGI SELATAN	7207092014	LEMELU	0,5222	2023
15.114	72	SULAWESI TENGAH	7210	KABUPATEN SIGI	721006	KULAWI SELATAN	7210062010	MOA	0,5222	2023
15.115	74	SULAWESI TENGGARA	7409	KABUPATEN KONAWE UTARA	740902	WIWIRANO	7409022009	LAMPARINGA	0,5222	2023
15.116	74	SULAWESI TENGGARA	7409	KABUPATEN KONAWE UTARA	740908	OHEO	7409082014	WALANDawe	0,5222	2023
15.117	76	SULAWESI BARAT	7601	KABUPATEN MAMUJU UTARA	760106	DURIPOKU	7601062004	SIPAKAINGA	0,5222	2023
15.118	81	MALUKU	8107	KABUPATEN KEPULAUAN ARU	810701	PULAU-PULAU ARU	8107012007	TUNGUWATU	0,5222	2023
15.119	81	MALUKU	8107	KABUPATEN KEPULAUAN ARU	810702	ARU SELATAN	8107022028	LAININIR	0,5222	2023
15.120	81	MALUKU	8109	KABUPATEN BURU SELATAN	810903	AMBALAU	8109032001	LUMOY	0,5222	2023



NO	KODE PROVINSI	NAMA PROVINSI	KODE KABUPATEN	NAMA KABUPATEN	KODE KECAMATAN	NAMA KECAMATAN	KODE DESA	NAMA DESA	IDM	TAHUN PRIORITAS TERTINGGAL
15.121	82	MALUKU UTARA	8203	KABUPATEN HALMAHERA UTARA	820321	KAU BARAT	8203212009	BAILENGIT	0,5222	2023
15.122	82	MALUKU UTARA	8204	KABUPATEN HALMAHERA SELATAN	820425	KEPULAUAN JORONGA	8204252005	PULAU GALA	0,5222	2023
15.123	91	PAPUA	9102	KABUPATEN JAYAWIJAYA	910241	NAPUA	9102412008	YOMAIMA	0,5222	2023
15.124	91	PAPUA	9112	KABUPATEN PEGUNUNGAN BINTANG	911202	KIWIROK	9112022023	POMDING	0,5222	2023
15.125	92	PAPUA BARAT	9201	KABUPATEN SORONG	920117	KLABOT	9201172009	MLASFA	0,5222	2023
15.126	33	JAWA TENGAH	3321	KABUPATEN DEMAK	332104	SAYUNG	3321042016	TIMBULSLOKO	0,5222	2023
15.127	65	KALIMANTAN UTARA	6502	MALINAU	650202	MALINAU BARAT	6502020003	PUNAN BENGALUN	0,5222	2023
15.128	53	NUSA TENGGARA TIMUR	5319	MANGGARAI TIMUR	535319	RANA MESE	5319072010	GOLO MELENG	0,5222	2023
15.129	12	SUMATERA UTARA	1202	KABUPATEN TAPANULI UTARA	120203	ADIAN KOTING	1202032002	PANSURBATU	0,5222	2023
15.130	12	SUMATERA UTARA	1202	KABUPATEN TAPANULI UTARA	120211	PARMONANGAN	1202112012	HORISAN RANGGITGIT	0,5222	2023
15.131	12	SUMATERA UTARA	1203	KABUPATEN TAPANULI SELATAN	120306	ANGKOLA SELATAN	1203062018	GUNUNG BARINGIN	0,5222	2023
15.132	16	SUMATERA SELATAN	1609	KABUPATEN OGAN KOMERING ULU SELATAN	160906	BUAY SANDANG AJI	1609062015	TANJUNG IMAN	0,5222	2023
15.133	62	KALIMANTAN TENGAH	6211	KABUPATEN PULANG PISAU	621108	SEBANGAU KUALA	6211082007	SEI HAMBAWANG	0,5222	2023
15.134	82	MALUKU UTARA	8201	KABUPATEN HALMAHERA BARAT	820105	JAILOLO SELATAN	8201052008	TUGURACI	0,5222	2023
15.135	53	NUSA TENGGARA TIMUR	5302	TIMOR TENGAH SELATAN	535302	OENINO	5302182005	NIKI NIKI UN	0,5222	2023
15.136	53	NUSA TENGGARA TIMUR	5302	TIMOR TENGAH SELATAN	535302	NUNBENA	5302322004	TANEOTOB	0,5222	2023
15.137	11	ACEH	1111	KABUPATEN BIREUEN	111106	MAKMUR	1111062002	PAYA DUA	0,5221	2023
15.138	11	ACEH	1113	KABUPATEN GAYO LUES	111305	PINING	1113052009	LESTEN	0,5221	2023
15.139	12	SUMATERA UTARA	1206	KABUPATEN KARO	120607	JUHAR	1206072020	BULUH PANCUR	0,5221	2023
15.140	12	SUMATERA UTARA	1209	KABUPATEN ASAHAN	120924	SEI KEPAYANG BARAT	1209242004	SEI TUALANG PANDAU	0,5221	2023
15.141	12	SUMATERA UTARA	1214	KABUPATEN NIAS SELATAN	121413	MAZINO	1214132002	HILINAWALO MAZINO	0,5221	2023
15.142	12	SUMATERA UTARA	1221	KABUPATEN PADANG LAWAS	122108	SOSA	1221082039	HANDIO	0,5221	2023
15.143	12	SUMATERA UTARA	1225	KABUPATEN NIAS BARAT	122502	SIROMBU	1225022010	HINAKO	0,5221	2023
15.144	12	SUMATERA UTARA	1278	KOTA GUNUNGSITOLI	127804	GUNUNGSITOLI IDANOI	1278042009	HELEFANIKHA	0,5221	2023
15.145	17	BENGKULU	1705	KABUPATEN SELUMA	170504	SEKIDANG ALAS	1705042020	MEKAR SARI MUKTI	0,5221	2023
15.146	53	NUSA TENGGARA TIMUR	5314	KABUPATEN ROTE NDAO	531403	LOBALAIN	5314032003	BEBALAIN	0,5221	2023
15.147	64	KALIMANTAN TIMUR	6401	KABUPATEN PASER	640104	TANAH GROGOT	6401042013	PULAU RANTAU	0,5221	2023
15.148	65	KALIMANTAN UTARA	6503	KABUPATEN NUNUKAN	650306	SEBUKU	6503062010	HARAPAN	0,5221	2023
15.149	74	SULAWESI TENGGARA	7405	KABUPATEN KONAWE SELATAN	740510	MORAMO	7405102021	PENAMBEA BARATA	0,5221	2023
15.150	74	SULAWESI TENGGARA	7405	KABUPATEN KONAWE SELATAN	740511	LAONTI	7405112013	KONDONO	0,5221	2023
15.151	81	MALUKU	8105	KABUPATEN SERAM BAGIAN TIMUR	810504	PULAU GOROM	8105042044	KILALIR KILWOUW	0,5221	2023
15.152	81	MALUKU	8108	KABUPATEN MALUKU BARAT DAYA	810810	DAWELOR DAWERA	8108102005	WIRATAN	0,5221	2023
15.153	92	PAPUA BARAT	9202	KABUPATEN MANOKWARI	920203	WARMARE	9202032005	NIMBAY	0,5221	2023
15.154	92	PAPUA BARAT	9202	KABUPATEN MANOKWARI	920203	WARMARE	9202032026	ASARBEBY	0,5221	2023
15.155	92	PAPUA BARAT	9203	KABUPATEN FAK FAK	920317	TOMAGE	9203172008	WASA MULYA	0,5221	2023
15.156	53	NUSA TENGGARA TIMUR	5312	SUMBA BARAT	535312	WANOKAKA	5312112012	WEI MANGOMA	0,5221	2023
15.157	11	ACEH	1107	KABUPATEN PIDIE	110712	MUARA TIGA	1107122015	INGIN JAYA	0,5221	2023
15.158	11	ACEH	1118	KABUPATEN PIDIE JAYA	111804	BANDAR DUA	1118042023	MEUKO BULOH	0,5221	2023
15.159	12	SUMATERA UTARA	1201	KABUPATEN TAPANULI TENGAH	120108	SIBABANGUN	1201082010	SIMANOSOR	0,5221	2023
15.160	14	RIAU	1404	KABUPATEN INDRAGIRI HILIR	140407	MANDAH	1404072014	BELARAS BARAT	0,5221	2023
15.161	17	BENGKULU	1707	KABUPATEN LEBONG	170709	PELABAI	1707092007	TIK TELEU	0,5221	2023
15.162	18	LAMPUNG	1806	KABUPATEN TANGGAMUS	180609	CUKUH BALAK	1806092015	TANJUNG BETUAH	0,5221	2023
15.163	72	SULAWESI TENGAH	7210	KABUPATEN SIGI	721007	PIPIKORO	7210072011	MORUI	0,5221	2023
15.164	82	MALUKU UTARA	8203	KABUPATEN HALMAHERA UTARA	820321	KAU BARAT	8203212014	TOBOULAMO	0,5221	2023
15.165	91	PAPUA	9102	KABUPATEN JAYAWIJAYA	910241	NAPUA	9102412001	NAPUA	0,5221	2023
15.166	92	PAPUA BARAT	9208	KAIMANA	929208	TELUK ARGUNI ATAS	9208032013	WARWASI	0,5221	2023
15.167	33	JAWA TENGAH	3310	KLATEN	331015	WONOSARI	3310152014	SEKARAN	0,5221	2023
15.168	91	PAPUA	9115	WAROPEN	919115	UREI FAISEI	9115082005	APAINABO	0,5221	2023
15.169	53	NUSA TENGGARA TIMUR	5310	MANGGARAI	535310	CIBAL	5310062022	PINGGANG	0,5221	2023
15.170	62	KALIMANTAN TENGAH	6206	KATINGAN	620606	KATINGAN HULU	6206062004	DEHES ASEM	0,5219	2023
15.171	12	SUMATERA UTARA	1202	KABUPATEN TAPANULI UTARA	120212	SIPAHUTAR	1202122001	SABUNGANHUTA IV	0,5219	2023
15.172	12	SUMATERA UTARA	1220	KABUPATEN PADANG LAWAS UTARA	122010	PADANG BOLAK TENGGARA	1220102014	PURBA TUA DOLOK	0,5219	2023
15.173	12	SUMATERA UTARA	1224	KABUPATEN NIAS UTARA	122401	LOTU	1224012010	LAWIRA II	0,5219	2023
15.174	16	SUMATERA SELATAN	1601	KABUPATEN OGAN KOMERING ULU	160128	LENGKITI	1601282011	LUBUK HARA	0,5219	2023
15.175	36	BANTEN	3602	KABUPATEN LEBAK	360210	CILELES	3602102001	PASINDANGAN	0,5219	2023
15.176	72	SULAWESI TENGAH	7204	KABUPATEN TOLI TOLI	720408	GALANG	7204082013	MALANGGA	0,5219	2023

NO	KODE PROVINSI	NAMA PROVINSI	KODE KABUPATEN	NAMA KABUPATEN	KODE KECAMATAN	NAMA KECAMATAN	KODE DESA	NAMA DESA	IDM	TAHUN PRIORITAS TERTINGGAL
15.177	91	PAPUA	9123	KABUPATEN LANNY JAYA	912301	TIOM	9123012003	OYI	0,5219	2023
15.178	33	JAWA TENGAH	3321	KABUPATEN DEMAK	332104	SAYUNG	3321042020	BANJARSARI	0,5219	2023
15.179	33	JAWA TENGAH	3326	KABUPATEN PEKALONGAN	332613	KEDUNGWUNI	3326132017	RENGAS	0,5219	2023
15.180	53	NUSA TENGGARA TIMUR	5302	TIMOR TENGAH SELATAN	535302	AMANUBAN TIMUR	5302042017	TLIU	0,5219	2023
15.181	11	ACEH	1108	KABUPATEN ACEH UTARA	110813	TANAH PASIR	1108132003	BLANG	0,5218	2023
15.182	12	SUMATERA UTARA	1204	KABUPATEN NIAS	120405	HILIDUHO	1204052028	LASARA TANOSE'O	0,5218	2023
15.183	12	SUMATERA UTARA	1204	KABUPATEN NIAS	120410	IDANOGAWO	1204102029	LAIRA	0,5218	2023
15.184	12	SUMATERA UTARA	1213	KABUPATEN MANDAILING NATAL	121318	RANTO BAEK	1213182002	SIMPANG TALAP	0,5218	2023
15.185	14	RIAU	1407	KABUPATEN ROKAN HILIR	140706	PASIR LIMAU KAPAS	1407062004	SUNGAI DAUN	0,5218	2023
15.186	53	NUSA TENGGARA TIMUR	5314	KABUPATEN ROTE NDAO	531402	ROTE BARAT LAUT	5314022023	BALAOLI	0,5218	2023
15.187	81	MALUKU	8102	KABUPATEN MALUKU TENGGARA	810216	HOAT SORBAY	8102162013	ARSO	0,5218	2023
15.188	91	PAPUA	9115	KABUPATEN WAROPEN	911509	INGGERUS	9115092005	HARAPAN JAYA	0,5218	2023
15.189	92	PAPUA BARAT	9201	KABUPATEN SORONG	920101	MAKBON	9201012015	KLAGULUS	0,5218	2023
15.190	92	PAPUA BARAT	9203	KABUPATEN FAK FAK	920312	FAKFAK TIMUR TENGAH	9203122006	WAYATI TIMUR	0,5218	2023
15.191	91	PAPUA	9118	ASMAT	911818	AGATS	9118012004	ASUWETSY	0,5218	2023
15.192	91	PAPUA	9118	ASMAT	911818	AKAT	9118042005	BECO	0,5218	2023
15.193	91	PAPUA	9118	ASMAT	911818	ATSJ	9118022023	BAKASEI	0,5218	2023
15.194	91	PAPUA	9118	ASMAT	911818	SAWA ERMA	9118032009	BU	0,5218	2023
15.195	53	NUSA TENGGARA TIMUR	5319	MANGGARAI TIMUR	535319	LAMBA LEDA	5319032011	COMPANG NECAK	0,5217	2023
15.196	91	PAPUA	9110	SARMI	911010	PANTAI TIMUR	9110042003	YAMBEN	0,5217	2023
15.197	92	PAPUA BARAT	9205	RAJA AMPAT	929205	SALAWATI BARAT	9205212003	KALIAM	0,5217	2023
15.198	92	PAPUA BARAT	9205	RAJA AMPAT	929205	WAIGEO BARAT KEPULAUAN	9205152006	SAUPAPIR	0,5217	2023
15.199	12	SUMATERA UTARA	1278	KOTA GUNUNGSITOLI	127805	GUNUNGSITOLI ALO'OA	1278052005	TARAKHAINI	0,5217	2023
15.200	53	NUSA TENGGARA TIMUR	5315	KABUPATEN MANGGARAI BARAT	531509	LEMBOR SELATAN	5315092002	WATU WAJA	0,5217	2023
15.201	91	PAPUA	9125	PUNCAK	91125	MAGE'ABUME	9125162007	GELEGI	0,5217	2023
15.202	11	ACEH	1108	KABUPATEN ACEH UTARA	110821	NIBONG	1108212020	ALUE PANAH	0,5216	2023
15.203	12	SUMATERA UTARA	1220	KABUPATEN PADANG LAWAS UTARA	122002	DOLOK	1220022077	BUKIT TINGGI	0,5216	2023
15.204	12	SUMATERA UTARA	1220	KABUPATEN PADANG LAWAS UTARA	122010	PADANG BOLAK TENGGARA	1220102008	BANGUN PURBA	0,5216	2023
15.205	12	SUMATERA UTARA	1224	KABUPATEN NIAS UTARA	122405	NAMOHALU ESIWA	1224052010	ORAHILI	0,5216	2023
15.206	53	NUSA TENGGARA TIMUR	5307	KABUPATEN SIKKA	530711	BOLA	5307112002	WOLONWALU	0,5216	2023
15.207	65	KALIMANTAN UTARA	6503	KABUPATEN NUNUKAN	650314	TULIN ONSOI	6503142010	NAPUTI	0,5216	2023
15.208	82	MALUKU UTARA	8203	KABUPATEN HALMAHERA UTARA	820319	LOLODA KEPULAUAN	8203192003	DOWONGGILA	0,5216	2023
15.209	82	MALUKU UTARA	8204	KABUPATEN HALMAHERA SELATAN	820405	OBI SELATAN	8204052002	FLUK	0,5216	2023
15.210	53	NUSA TENGGARA TIMUR	5319	MANGGARAI TIMUR	535319	RANA MESE	5319072002	SATAR LAHING	0,5216	2023
15.211	53	NUSA TENGGARA TIMUR	5302	TIMOR TENGAH SELATAN	535302	FAUTMOLO	5302282006	BILEON	0,5216	2023
15.212	12	SUMATERA UTARA	1213	KABUPATEN MANDAILING NATAL	121310	TAMBANGAN	1213102027	TAMBANGAN PASOMAN	0,5216	2023
15.213	12	SUMATERA UTARA	1214	KABUPATEN NIAS SELATAN	121415	ARAMO	1214152005	ARAMO	0,5216	2023
15.214	18	LAMPUNG	1808	KABUPATEN WAY KANAN	180806	PAKUAN RATU	1808062006	NEGARA RATU	0,5216	2023
15.215	53	NUSA TENGGARA TIMUR	5301	KABUPATEN KUPANG	530113	AMFOANG UTARA	5301132003	FATUNAU	0,5216	2023
15.216	64	KALIMANTAN TIMUR	6401	KABUPATEN PASER	640110	MUARA SAMU	6401102002	RANTAU ATAS	0,5216	2023
15.217	81	MALUKU	8109	KABUPATEN BURU SELATAN	810904	KEPALA MADAN	8109042005	PASIR PUTIH	0,5216	2023
15.218	62	KALIMANTAN TENGAH	6202	KOTAWARINGIN TIMUR	626202	PULAU HANAUT	6202092002	BAPINANG HILIR	0,5216	2023
15.219	91	PAPUA	9101	MERAUKE	910101	NGGUTI	9101162003	TAGA EPE	0,5214	2023
15.220	91	PAPUA	9125	PUNCAK	919125	AGANDUGUME	9125072009	TEROWI	0,5214	2023
15.221	11	ACEH	1105	KABUPATEN ACEH BARAT	110506	BUBON	1105062005	COT KEUMUNENG	0,5214	2023
15.222	11	ACEH	1108	KABUPATEN ACEH UTARA	110827	NISAM ANTARA	1108272006	BLANG POHROH	0,5214	2023
15.223	12	SUMATERA UTARA	1203	KABUPATEN TAPANULI SELATAN	120304	SIPROK	1203042101	DOLOK SORDANG JULU	0,5214	2023
15.224	12	SUMATERA UTARA	1214	KABUPATEN NIAS SELATAN	121405	PULAU-PULAU BATU	1214052051	SEBUASI	0,5214	2023
15.225	12	SUMATERA UTARA	1214	KABUPATEN NIAS SELATAN	121426	SOMAMBAWA	1214262014	SINAR SUSUA	0,5214	2023
15.226	12	SUMATERA UTARA	1221	KABUPATEN PADANG LAWAS	122103	HURISTAK	1221032026	GUNUNG MATINGGI	0,5214	2023
15.227	12	SUMATERA UTARA	1221	KABUPATEN PADANG LAWAS	122107	BARUMUN	1221072040	PAGARAN BARINGIN	0,5214	2023
15.228	12	SUMATERA UTARA	1221	KABUPATEN PADANG LAWAS	122108	SOSA	1221082024	TANJUNG BALE	0,5214	2023
15.229	12	SUMATERA UTARA	1221	KABUPATEN PADANG LAWAS	122111	AEK NABARA BARUMUN	1221112021	BANGKUANG	0,5214	2023
15.230	17	BENGKULU	1709	KABUPATEN BENGKULU TENGAH	170910	BANG HAJI	1709102012	SUNGKAI BERAYUN	0,5214	2023
15.231	18	LAMPUNG	1813	KABUPATEN PESISIR BARAT	181310	NGARAS	1813102001	NEGERI RATU NGARAS	0,5214	2023
15.232	61	KALIMANTAN BARAT	6105	KABUPATEN SINTANG	610521	BINJAI HULU	6105212008	MENSIKU	0,5214	2023



NO	KODE PROVINSI	NAMA PROVINSI	KODE KABUPATEN	NAMA KABUPATEN	KODE KECAMATAN	NAMA KECAMATAN	KODE DESA	NAMA DESA	IDM	TAHUN PRIORITAS TERTINGGAL
15.233	71	SULAWESI UTARA	7102	KABUPATEN MINAHASA	710205	LEMBEAN TIMUR	7102052009	PARENTEK	0.5214	2023
15.234	72	SULAWESI TENGAH	7210	KABUPATEN SIGI	721005	KULAWI	7210052003	TANGKULOWI	0.5214	2023
15.235	72	SULAWESI TENGAH	7212	KABUPATEN MOROWALI UTARA	721208	BUNGKU UTARA	7212082017	KALOMBANG	0.5214	2023
15.236	82	MALUKU UTARA	8201	KABUPATEN HALMAHERA BARAT	820101	JAILOLO	8201012008	PAYO	0.5214	2023
15.237	82	MALUKU UTARA	8205	KABUPATEN KEPULAUAN SULA	820506	MANGOLI BARAT	8205062017	JOHOR	0.5214	2023
15.238	82	MALUKU UTARA	8206	KABUPATEN HALMAHERA TIMUR	820608	MABA TENGAH	8206082010	GAIFOLI	0.5214	2023
15.239	91	PAPUA	9123	KABUPATEN LANNY JAYA	912301	TIOM	9123012022	KUAPUR	0.5214	2023
15.240	12	SUMATERA UTARA	1201	KABUPATEN TAPANULI TENGAH	120105	MANDUAMAS	1201052015	MANDUAMAS BARU	0.5213	2023
15.241	12	SUMATERA UTARA	1220	KABUPATEN PADANG LAWAS UTARA	122003	HALONGONAN	1220032006	RONDAMAN SIBUREGAR	0.5213	2023
15.242	61	KALIMANTAN BARAT	6108	KABUPATEN LANDAK	610806	MENYUKE	6108062006	LADANGAN	0.5213	2023
15.243	72	SULAWESI TENGAH	7202	KABUPATEN POSO	720226	PAMONA TENGGARA	7202262006	TOLAMBO	0.5213	2023
15.244	82	MALUKU UTARA	8202	KABUPATEN HALMAHERA TENGAH	820203	PULAU GEBE	8202032008	YANG	0.5213	2023
15.245	11	ACEH	1117	KABUPATEN BENER MERIAH	111705	BUKIT	1117052007	BUJANG	0.5212	2023
15.246	32	JAWA BARAT	3205	KABUPATEN GARUT	320522	CIKAJANG	3205222012	KRAMATWANGI	0.5212	2023
15.247	62	KALIMANTAN TENGAH	6209	KABUPATEN LAMANDAU	620904	BULIK TIMUR	6209042001	NANGA PALIKODAN	0.5212	2023
15.248	71	SULAWESI UTARA	7106	KABUPATEN MINAHASA UTARA	710606	LIKUPANG BARAT	7106062018	WAWUNIAN	0.5212	2023
15.249	74	SULAWESI TENGGARA	7411	KABUPATEN KOLAKA TIMUR	741102	LOEA	7411022004	IWOIKONDO	0.5212	2023
15.250	62	KALIMANTAN TENGAH	6212	MURUNG RAYA	626212	LAUNG TUHUP	6212032033	TAHUJAN LAUNG	0.5211	2023
15.251	11	ACEH	1108	KABUPATEN ACEH UTARA	110803	KUTA MAKMUR	1108032035	MULING MEUCAT	0.5211	2023
15.252	13	SUMATERA BARAT	1310	KABUPATEN DHARMASRAYA	131010	ASAM JUJUHAN	1310102005	SINAMAR	0.5211	2023
15.253	14	RIAU	1406	KABUPAEN ROKAN HULU	140607	RAMBAH SAMO	1406072010	LUBUK NAPAI	0.5211	2023
15.254	16	SUMATERA SELATAN	1610	KABUPAEN OGAN ILIR	161004	INDRALAYA	1610042019	SUDIMAMPIR	0.5211	2023
15.255	72	SULAWESI TENGAH	7210	KABUPAEN SIGI	721007	PIPIKORO	7210072008	BANASU	0.5211	2023
15.256	81	MALUKU	8105	KABUPAEN SERAM BAGIAN TIMUR	810502	SERAM TIMUR	8105022050	GULI-GULI	0.5211	2023
15.257	92	PAPUA BARAT	9202	MANOKWARI	920202	MANOKWARI UTARA	9202142013	MEYUNFOKA	0.5211	2023
15.258	11	ACEH	1111	KABUPAEN BIREUEN	111101	SAMALANGA	1111012007	NAMPLOH BLANGGARANG	0.5211	2023
15.259	12	SUMATERA UTARA	1219	KABUPAEN BATU BARA	121904	LIMA PULUH	1219042031	SUMBER REJO	0.5211	2023
15.260	14	RIAU	1401	KABUPAEN KAMPAR	140107	KAMPAR KIRI	1401072032	SUNGAIHARAPAN	0.5211	2023
15.261	14	RIAU	1404	KABUPAEN INDRAGIRI HILIR	140414	KEMUNING	1404142011	TALANG JANGKANG	0.5211	2023
15.262	14	RIAU	1410	KABUPAEN KEPULAUAN MERANTI	141003	RANGSANG	1410032020	TANJUNG GEMUK	0.5211	2023
15.263	15	JAMBI	1502	KABUPAEN MERANGIN	150223	TABIR BARAT	1502232012	BARU KIBUL	0.5211	2023
15.264	15	JAMBI	1502	KABUPAEN MERANGIN	150224	TIANG PUMPUNG	1502242006	BARU SUNGAI SAKAI	0.5211	2023
15.265	32	JAWA BARAT	3210	KABUPAEN MAJALENGKA	321006	MAJA	3210062010	CIEURIH	0.5211	2023
15.266	53	NUSA TENGGARA TIMUR	5311	KABUPAEN SUMBA TIMUR	531115	MATAWAI LA PAWU	5311152003	KARIPI	0.5211	2023
15.267	61	KALIMANTAN BARAT	6103	KABUPAEN SANGGAU	610311	TAYAN HILIR	6103112004	BALAI INGIN	0.5211	2023
15.268	61	KALIMANTAN BARAT	6105	KABUPAEN SINTANG	610507	DEDAI	6105072016	PENYAK LALANG	0.5211	2023
15.269	74	SULAWESI TENGGARA	7412	KABUPAEN KONAWE KEPULAUAN	741203	WAWONII TIMUR LAUT	7412032002	NOKO	0.5211	2023
15.270	81	MALUKU	8109	KABUPAEN BURU SELATAN	810906	FENA FAFAN	8109062003	WAEKATIN	0.5211	2023
15.271	82	MALUKU UTARA	8203	KABUPAEN HALMAHERA UTARA	820321	KAO BARAT	8203212002	NGOALI	0.5211	2023
15.272	82	MALUKU UTARA	8206	KABUPAEN HALMAHERA TIMUR	820604	WASILE SELATAN	8206042015	TALAGA JAYA	0.5211	2023
15.273	62	KALIMANTAN TENGAH	6212	MURUNG RAYA	626212	LAUNG TUHUP	6212032002	TUMBANG BAHAN	0.5211	2023
15.274	11	ACEH	1108	KABUPAEN ACEH UTARA	110809	SEUNUDDON	1108092011	PAYA DUA URAM	0.5210	2023
15.275	12	SUMATERA UTARA	1203	KABUPAEN TAPANULI SELATAN	120329	MUARA BATANG TORU	1203292003	PARDAMEAN	0.5210	2023
15.276	18	LAMPUNG	1803	KABUPAEN LAMPUNG UTARA	180307	ABUNG SELATAN	1803072018	CABANG ABUNG RAYA	0.5210	2023
15.277	32	JAWA BARAT	3208	KABUPAEN KUNINGAN	320805	CIBINGBIN	3208052007	BANTARPANJANG	0.5210	2023
15.278	53	NUSA TENGGARA TIMUR	5308	KABUPAEN ENDE	530807	WEWARIA	5308072022	EKOLEA	0.5210	2023
15.279	53	NUSA TENGGARA TIMUR	5319	KABUPAEN MANGGARAI TIMUR	531908	POCO RANAKA TIMUR	5319082012	URUNG DORA	0.5210	2023
15.280	61	KALIMANTAN BARAT	6109	KABUPAEN SEKADAU	610902	SEKADAU HULU	6109022008	SETAWAR	0.5210	2023
15.281	63	KALIMANTAN SELATAN	6308	KABUPAEN HULU SUNGAI UTARA	630801	DANAU PANGGANG	6308012012	PARARAIN	0.5210	2023
15.282	72	SULAWESI TENGAH	7206	KABUPAEN MOROWALI	720606	BUNGKU SELATAN	7206062010	KALEROANG	0.5210	2023
15.283	73	SULAWESI SELATAN	7308	KABUPAEN BONE	730806	LIBURENG	7308062011	BARINGENG	0.5210	2023
15.284	74	SULAWESI TENGGARA	7403	KABUPAEN MUNA	740330	KONTU KOWUNA	7403302001	KAFO FOO	0.5210	2023
15.285	74	SULAWESI TENGGARA	7406	KABUPAEN BOMBANA	740610	POLEANG UTARA	7406102005	ROMPU ROMPU	0.5210	2023
15.286	74	SULAWESI TENGGARA	7410	KABUPAEN BUTON UTARA	741002	KAMBOWA	7410022007	KONDE	0.5210	2023
15.287	76	SULAWESI BARAT	7603	KABUPAEN MAMASA	760309	TANDUK KALUA	7603092001	MALABO	0.5210	2023
15.288	82	MALUKU UTARA	8203	KABUPAEN HALMAHERA UTARA	820321	KAO BARAT	8203212001	GAGA APOK	0.5210	2023

NO	KODE PROVINSI	NAMA PROVINSI	KODE KABUPATEN	NAMA KABUPATEN	KODE KECAMATAN	NAMA KECAMATAN	KODE DESA	NAMA DESA	IDM	TAHUN PRIORITAS TERTINGGAL
15.289	62	KALIMANTAN TENGAH	6202	KOTAWARINGIN TIMUR	626202	BUKIT SANTUAI	6202152005	TUMBANG SAPIA	0.5210	2023
15.290	11	ACEH	1106	KABUPATEN ACEH BESAR	110616	KOTA COT GLIE	1106162030	KEURUWEUNG KRUENG	0.5208	2023
15.291	11	ACEH	1110	KABUPATEN ACEH SINGKIL	111006	GUNUNG MERIAH	1110062010	BLOK 18	0.5208	2023
15.292	11	ACEH	1111	KABUPATEN BIREUEN	111102	JEUNIEB	1111022045	MEUNASAH DAYAH	0.5208	2023
15.293	14	RIAU	1401	KABUPATEN KAMPAR	140107	KAMPAR KIRI	1401072020	SUNGAI RAMBAI	0.5208	2023
15.294	14	RIAU	1409	KABUPATEN KUANTAN SINGINGI	140909	PANGEAN	1409092005	PULAUDERAS	0.5208	2023
15.295	18	LAMPUNG	1813	KABUPATEN PESISIR BARAT	181306	PULAUPISANG	1813062004	PEKON LOK	0.5208	2023
15.296	36	BANTEN	3601	KABUPATEN PANDEGLANG	360127	CIBITUNG	3601272009	CIKALONG	0.5208	2023
15.297	53	NUSA TENGGARA TIMUR	5306	KABUPATEN FLORES TIMUR	530613	ILE BOLENG	5306132016	LAMABAYUNG	0.5208	2023
15.298	53	NUSA TENGGARA TIMUR	5308	KABUPATEN ENDE	530803	ENDE	5308032035	UZURAMBA BARAT	0.5208	2023
15.299	61	KALIMANTAN BARAT	6103	KABUPATEN SANGGAU	610304	JANGKANG	6103042005	PISANG	0.5208	2023
15.300	61	KALIMANTAN BARAT	6104	KABUPATEN KETAPANG	610411	NANGA TAYAP	6104112005	BATU MAS	0.5208	2023
15.301	61	KALIMANTAN BARAT	6108	KABUPATEN LANDAK	610804	MANDOR	6108042017	NGARAK	0.5208	2023
15.302	62	KALIMANTAN TENGAH	6204	KABUPATEN BARITO SELATAN	620406	DUSUN SELATAN	6204062002	MUARA TALANG	0.5208	2023
15.303	62	KALIMANTAN TENGAH	6209	KABUPATEN LAMANDAU	620904	BULIK TIMUR	6209042005	TOKA	0.5208	2023
15.304	66	KALIMANTAN UTARA	6603	KABUPATEN NUNUKAN	660303	SEMBAKUNG	6603032004	MANUK BUNGKUL	0.5208	2023
15.305	71	SULAWESI UTARA	7103	KABUPATEN KEPULAUAN SANGIHE	710311	TATOARENG	7103112004	PARA	0.5208	2023
15.306	72	SULAWESI TENGAH	7209	KABUPATEN TOJO UNA UNA	720903	WALEA KEPULAUAN	7209032009	TUTUNG	0.5208	2023
15.307	72	SULAWESI TENGAH	7211	KABUPATEN BANGGAI LAUT	721103	BOKAN KEPULAUAN	7211032002	KOKUDANG	0.5208	2023
15.308	73	SULAWESI SELATAN	7317	KABUPATEN LUWU	731702	LAROMPONG	7317022011	RIWANG SELATAN	0.5208	2023
15.309	74	SULAWESI TENGGARA	7406	KABUPATEN BOMBANA	740610	POLEANG UTARA	7406102008	WAMBAREMA	0.5208	2023
15.310	82	MALUKU UTARA	8272	KOTA TIDORE KEPULAUAN	827207	OBA SELATAN	8272072007	NUKU	0.5208	2023
15.311	91	PAPUA	9101	KABUPATEN MERAUKE	910115	TUBANG	9101152006	WELBUTI	0.5208	2023
15.312	53	NUSA TENGGARA TIMUR	5305	ALOR	535305	ALOR BARAT DAYA	5305032019	PROBUR UTARA	0.5208	2023
15.313	91	PAPUA	9127	INTAN JAYA	912701	SUGAPA	9127012009	MAMBA	0.5208	2023
15.314	91	PAPUA	9104	NABIRE	919104	MAKIMI	9104112004	LAGARI JAYA	0.5208	2023
15.315	11	ACEH	1109	KABUPATEN SIMEULUE	110901	SIMEULUE TENGAH	1109012016	LATITIK	0.5208	2023
15.316	12	SUMATERA UTARA	1202	KABUPATEN TAPANULI UTARA	120213	PANGARIBUAN	1202132009	SILANTOM TONGA	0.5208	2023
15.317	12	SUMATERA UTARA	1212	KABUPATEN TOBA SAMOSIR	121201	BALIGE	1212012013	AEK BOLON JULU	0.5208	2023
15.318	53	NUSA TENGGARA TIMUR	5301	KABUPATEN KUPANG	530110	FATULEU	5301102009	OEBOLA	0.5208	2023
15.319	53	NUSA TENGGARA TIMUR	5303	KABUPATEN TIMOR TENGAH UTARA	530315	BIKOMI TENGAH	5303152005	KUENAK	0.5208	2023
15.320	53	NUSA TENGGARA TIMUR	5307	KABUPATEN SIKKA	530708	TALIBURA	5307082008	LEWOMADA	0.5208	2023
15.321	61	KALIMANTAN BARAT	6108	KABUPATEN LANDAK	610805	AIR BESAR	6108052012	TENGUWE	0.5208	2023
15.322	76	SULAWESI BARAT	7602	KABUPATEN MAMUJU	760213	TAPALANG BARAT	7602132002	LEBANI	0.5208	2023
15.323	76	SULAWESI BARAT	7603	KABUPATEN MAMASA	760307	MESSAWA	7603072006	MATANDE	0.5208	2023
15.324	35	JAWA TIMUR	3524	KABUPATEN LAMONGAN	352424	KARANGBINANGUN	3524242009	BANJAREJO	0.5208	2023
15.325	11	ACEH	1103	KABUPATEN ACEH TIMUR	110303	IDI RAYEUK	1103032050	ULEE BLANG	0.5207	2023
15.326	12	SUMATERA UTARA	1211	KABUPATEN DAIRI	121103	TIGALINGGA	1211032009	LAU MOLGAP	0.5207	2023
15.327	16	SUMATERA SELATAN	1607	KABUPATEN BANYUASIN	160713	MUARA SUGIHAN	1607132018	JURU TARO	0.5207	2023
15.328	53	NUSA TENGGARA TIMUR	5318	KABUPATEN SUMBA BARAT DAYA	531806	KODI BANGEDO	5318062011	MATA KAPORE	0.5207	2023
15.329	53	NUSA TENGGARA TIMUR	5321	KABUPATEN MALAKA	532105	RINHAT	5321052017	TAFULI I	0.5207	2023
15.330	63	KALIMANTAN SELATAN	6308	KABUPATEN HULU SUNGAI UTARA	630805	AMUNTAI TENGAH	6308052026	DATU KUNING	0.5207	2023
15.331	64	KALIMANTAN TIMUR	6407	KABUPATEN KUTAI BARAT	640718	MOOK MANAAR BULATN	6407182001	SAKAQ LOTQ	0.5207	2023
15.332	91	PAPUA	9122	KABUPATEN YALIMO	912201	ELELIM	9122012003	HONITA	0.5207	2023
15.333	91	PAPUA	9101	MERAUKE	919101	NGGUTI	9101162004	NAKIAS	0.5207	2023
15.334	53	NUSA TENGGARA TIMUR	5319	MANGGARAI TIMUR	535319	ELAR	5319052028	KAJU WANGI	0.5206	2023
15.335	11	ACEH	1107	KABUPATEN PIDIE	110719	TANGSE	1107192014	KRUENG MEURIAM	0.5206	2023
15.336	11	ACEH	1111	KABUPATEN BIREUEN	111105	PEUSANGAN	1111052066	PAYA REUHAT	0.5206	2023
15.337	11	ACEH	1115	KABUPATEN NAGAN RAYA	111502	SEUNAGAN	1115022009	ALUE THO	0.5206	2023
15.338	18	LAMPUNG	1810	KABUPATEN PRINGSEWU	181004	PARDASUKA	1810042013	PARDASUKA SELATAN	0.5206	2023
15.339	53	NUSA TENGGARA TIMUR	5314	KABUPATEN ROTE NDAO	531405	PANTAI BARU	5314052007	KEOEN	0.5206	2023
15.340	53	NUSA TENGGARA TIMUR	5315	KABUPATEN MANGGARAI BARAT	531511	PACAR	5315112006	PONG KOLONG	0.5206	2023
15.341	61	KALIMANTAN BARAT	6101	KABUPATEN SAMBAS	610102	TELUK KERAMAT	6101022005	LELA	0.5206	2023
15.342	61	KALIMANTAN BARAT	6108	KABUPATEN LANDAK	610812	BANYUKE HULU	6108122001	PADANG PIO	0.5206	2023
15.343	62	KALIMANTAN TENGAH	6206	KABUPATEN KATINGAN	620607	MARIKIT	6206072002	TUMBANG PAKU	0.5206	2023
15.344	62	KALIMANTAN TENGAH	6206	KABUPATEN KATINGAN	620607	MARIKIT	6206072004	KULUK LELENG	0.5206	2023



NO	KODE PROVINSI	NAMA PROVINSI	KODE KABUPATEN	NAMA KABUPATEN	KODE KECAMATAN	NAMA KECAMATAN	KODE DESA	NAMA DESA	IDM	TAHUN PRIORITAS TERTINGGAL
15.345	64	KALIMANTAN TIMUR	6401	KABUPATEN PASER	640110	MUARA SAMU	6401102007	BIU	0.5206	2023
15.346	72	SULAWESI TENGAH	7202	KABUPATEN POSO	720223	LORE BARAT	7202232003	TOMEHIPI	0.5206	2023
15.347	72	SULAWESI TENGAH	7209	KABUPATEN TOJO UNA UNA	720906	ULUBONGKA	7209062003	TOBAMAU	0.5206	2023
15.348	74	SULAWESI TENGGARA	7412	KABUPATEN KONAWE KEPULAUAN	741205	WAWONII TENGGARA	7412052015	BAHABA	0.5206	2023
15.349	76	SULAWESI BARAT	7604	KABUPATEN POLEWALI MANDAR	760408	MAPILLI	7604082017	SATTOKO	0.5206	2023
15.350	91	PAPUA	9102	KABUPATEN JAYAWIJAYA	910241	NAPUA	9102412005	HEALEKMA	0.5206	2023
15.351	53	NUSA TENGGARA TIMUR	5319	MANGGARAI TIMUR	535319	ELAR	5319052001	LENGKO NAMUT	0.5205	2023
15.352	11	ACEH	1103	KABUPATEN ACEH TIMUR	110305	SERBAJADI	1103052013	SEMBUANG	0.5205	2023
15.353	11	ACEH	1103	KABUPATEN ACEH TIMUR	110307	PEUREULAK	1103072037	ALUE RAMBONG	0.5205	2023
15.354	11	ACEH	1108	KABUPATEN ACEH UTARA	110803	KUTA MAKMUR	1108032019	KRUENG SEUNONG	0.5205	2023
15.355	11	ACEH	1108	KABUPATEN ACEH UTARA	110807	MEURAH MULIA	1108072033	MEUNYE PEUT	0.5205	2023
15.356	11	ACEH	1108	KABUPATEN ACEH UTARA	110820	PAYA BAKONG	1108202005	BUKET GURU	0.5205	2023
15.357	11	ACEH	1111	KABUPATEN BIREUEN	111104	JEUMPA	1111042051	BLANG DALAM	0.5205	2023
15.358	11	ACEH	1111	KABUPATEN BIREUEN	111108	PANDRAH	1111082002	NASE MEE	0.5205	2023
15.359	11	ACEH	1111	KABUPATEN BIREUEN	111111	SIMPANG MAMPLAM	1111112035	BLANG PAYANG	0.5205	2023
15.360	12	SUMATERA UTARA	1204	KABUPATEN NIAS	120411	BAWOLATO	1204112024	HOU	0.5205	2023
15.361	12	SUMATERA UTARA	1212	KABUPATEN TOBA SAMOSIR	121220	SIANTAR NARUMONDA	1212202010	SIANTAR DANGSINA	0.5205	2023
15.362	12	SUMATERA UTARA	1214	KABUPATEN NIAS SELATAN	121410	MANIAMOLO	1214102006	IDALA JAYA HILISIMAETANO	0.5205	2023
15.363	15	JAMBI	1501	KABUPATEN KERINCI	150118	SIULAK MUKAI	1501182013	LUBUK TABUN	0.5205	2023
15.364	16	SUMATERA SELATAN	1609	KABUPATEN OGAN KOMERING ULU SELATAN	160912	BUAY PEMATANG RIBU RANAU TENGAH	1609122017	SIMPANG SENDER UTARA	0.5205	2023
15.365	17	BENGKULU	1709	KABUPATEN BENGKULU TENGAH	170903	PONDOK KELAPA	1709032023	BINTANG SELATAN	0.5205	2023
15.366	36	BANTEN	3601	KABUPATEN PANDEGLANG	360116	JIPUT	3601162007	CITAMAN	0.5205	2023
15.367	53	NUSA TENGGARA TIMUR	5306	KABUPATEN FLORES TIMUR	530605	TANJUNG BUNGA	5306052023	LAMANABI	0.5205	2023
15.368	53	NUSA TENGGARA TIMUR	5309	KABUPATEN NGADA	530901	AIMERE	5309012018	HEAWEA	0.5205	2023
15.369	53	NUSA TENGGARA TIMUR	5319	KABUPATEN MANGGARAI TIMUR	531908	POCO RANAKA TIMUR	5319082002	ARUS	0.5205	2023
15.370	61	KALIMANTAN BARAT	6104	KABUPATEN KETAPANG	610405	SANDAI	6104052012	DEMIT	0.5205	2023
15.371	71	SULAWESI UTARA	7105	KABUPATEN MINAHASA SELATAN	710516	MAESAAN	7105162010	LOWIAN SATU	0.5205	2023
15.372	72	SULAWESI TENGAH	7201	KABUPATEN BANGGAI	720119	BALANTAK UTARA	7201192009	PANGKALASEANG BARU	0.5205	2023
15.373	72	SULAWESI TENGAH	7207	KABUPATEN BANGGAI KEPULAUAN	720705	LIANG	7207052003	POPIDOLON	0.5205	2023
15.374	73	SULAWESI SELATAN	7301	KABUPATEN KEPULAUAN SELAYAR	730110	PASIMASUNGGU TIMUR	7301102004	LEMBANGBAJI	0.5205	2023
15.375	73	SULAWESI SELATAN	7308	KABUPATEN BONE	730808	SIBULUE	7308082009	PAKKASALO	0.5205	2023
15.376	74	SULAWESI TENGGARA	7405	KABUPATEN KONAWE SELATAN	740511	LAONTI	7405112015	PUUDIRANGGA	0.5205	2023
15.377	74	SULAWESI TENGGARA	7405	KABUPATEN KONAWE SELATAN	740524	SABULAKOA	7405242001	BULAKOA	0.5205	2023
15.378	76	SULAWESI BARAT	7603	KABUPATEN MAMASA	760311	BAMBANG	7603112005	SALUKADI	0.5205	2023
15.379	81	MALUKU	8102	KABUPATEN MALUKU TENGGARA	810204	KEI BESAR SELATAN	8102042003	NERONG	0.5205	2023
15.380	81	MALUKU	8102	KABUPATEN MALUKU TENGGARA	810217	KEI BESAR UTARA BARAT	8102172014	MUN KAHAR	0.5205	2023
15.381	81	MALUKU	8107	KABUPATEN KEPULAUAN ARU	810703	ARU TENGAH	8107032031	FATLABATA	0.5205	2023
15.382	82	MALUKU UTARA	8204	KABUPATEN HALMAHERA SELATAN	820401	PULAU MAKIAN	8204012004	WALO	0.5205	2023
15.383	92	PAPUA BARAT	9203	KABUPATEN FAK FAK	920308	KRAMONGMONGGA	9203082017	TENTREDA	0.5205	2023
15.384	92	PAPUA BARAT	9203	KABUPATEN FAK FAK	920309	TELUK PATIPI	9203092015	PATIPI PULAU	0.5205	2023
15.385	92	PAPUA BARAT	9204	SORONG SELATAN	929204	INANWATAN	9204042013	SIBAE	0.5205	2023
15.386	11	ACEH	1102	KABUPATEN ACEH TENGGARA	110206	BABUL MAKMUR	1102062011	SEJAHTERA	0.5203	2023
15.387	11	ACEH	1106	KABUPATEN ACEH BESAR	110615	KOTA JANTHO	1106152007	WEU	0.5203	2023
15.388	11	ACEH	1108	KABUPATEN ACEH UTARA	110805	MATANGKULI	1108052042	LAWANG	0.5203	2023
15.389	11	ACEH	1108	KABUPATEN ACEH UTARA	110817	COT GIREK	1108172022	SEUPENG	0.5203	2023
15.390	11	ACEH	1111	KABUPATEN BIREUEN	111116	PEUSANGAN SELATAN	1111162019	UTEUN RAYA	0.5203	2023
15.391	12	SUMATERA UTARA	1203	KABUPATEN TAPANULI SELATAN	120314	ARSE	1203142038	DALIHAN NATOLU	0.5203	2023
15.392	12	SUMATERA UTARA	1211	KABUPATEN DAIRI	121106	TANAH PINEM	1211062014	MANGAN MOLIH	0.5203	2023
15.393	12	SUMATERA UTARA	1214	KABUPATEN NIAS SELATAN	121412	TOMA	1214122008	HILISATARO RAYA	0.5203	2023
15.394	16	SUMATERA SELATAN	1609	KABUPATEN OGAN KOMERING ULU SELATAN	160908	MEKAKAU ILIR	1609082009	SRI MENANTI	0.5203	2023
15.395	17	BENGKULU	1705	KABUPATEN SELUMA	170505	SEMEDANG ALAS MARAS	1705052015	MARAS TENGAH	0.5203	2023
15.396	32	JAWA BARAT	3206	KABUPATEN TASIKMALAYA	320618	SALOPA	3206182009	BANJARWARINGIN	0.5203	2023
15.397	36	BANTEN	3601	KABUPATEN PANDEGLANG	360131	SINDANGRESMI	3601312004	CEMPAKAWARNA	0.5203	2023
15.398	53	NUSA TENGGARA TIMUR	5314	KABUPATEN ROTE NDAO	531410	LANDU LEKO	5314102006	PUKUAFU	0.5203	2023
15.399	61	KALIMANTAN BARAT	6105	KABUPATEN SINTANG	610503	SEPAUK	6105032008	ENSABANG	0.5203	2023
15.400	61	KALIMANTAN BARAT	6112	KABUPATEN KUBU RAYA	611206	KUBU	6112062020	MENGKALANG JAMBU	0.5203	2023

NO	KODE PROVINSI	NAMA PROVINSI	KODE KABUPATEN	NAMA KABUPATEN	KODE KECAMATAN	NAMA KECAMATAN	KODE DESA	NAMA DESA	IDM	TAHUN PRIORITAS TERTINGGAL
15.401	63	KALIMANTAN SELATAN	6304	KABUPATEN BARITO KUALA	630401	TABUNGANEN	6304012002	SUNGAI TELAN BESAR	0.5203	2023
15.402	71	SULAWESI UTARA	7108	KABUPATEN BOLAANG MONGONDOW UTARA	710804	BOLANGITANG BARAT	7108042009	TOTE	0.5203	2023
15.403	72	SULAWESI TENGAH	7206	KABUPATEN MOROWALI	720606	BUNGKU SELATAN	7206062016	PADO-PADO	0.5203	2023
15.404	74	SULAWESI TENGGARA	7415	KABUPATEN BUTON SELATAN	741504	BATU ATAS	7415042004	BATU ATAS TIMUR	0.5203	2023
15.405	76	SULAWESI BARAT	7603	KABUPATEN MAMASA	760309	TANDUK KALUA	7603092007	TAMALANTIK	0.5203	2023
15.406	82	MALUKU UTARA	8203	KABUPATEN HALMAHERA UTARA	820320	KAO UTARA	8203202011	WARUDU	0.5203	2023
15.407	91	PAPUA	9105	KABUPATEN KEPULAUAN YAPEN	910508	RAIMBAWI	9105082009	WODA	0.5203	2023
15.408	91	PAPUA	9112	PEGUNUNGAN BINTANG	911212	OKBIBAB	9112032008	MANUNGGAL	0.5203	2023
15.409	91	PAPUA	9112	PEGUNUNGAN BINTANG	911212	OKSOP	9112142005	ALUTBAKON	0.5203	2023
15.410	91	PAPUA	9112	PEGUNUNGAN BINTANG	911212	OKSOP	9112142001	OKSOP	0.5203	2023
15.411	92	PAPUA BARAT	9205	RAJA AMPAT	920520	AYAU	9205242001	ABIDON	0.5203	2023
15.412	11	ACEH	1107	KABUPATEN PIDIE	110708	KEMBANG TANJONG	1107082020	MEUNASAH MEE	0.5203	2023
15.413	11	ACEH	1107	KABUPATEN PIDIE	110714	PADANG TUI	1107142001	MESJID KUNYET	0.5203	2023
15.414	11	ACEH	1111	KABUPATEN BIREUEN	111104	JEUMPA	1111042075	SALAH SIRONG JAYA	0.5203	2023
15.415	36	BANTEN	3602	KABUPATEN LEBAK	360207	BOJONGMANIK	3602072014	MEKARMANIK	0.5203	2023
15.416	53	NUSA TENGGARA TIMUR	5315	KABUPATEN MANGGARAI BARAT	531506	BOLENG	5315062003	POTA WANGKA	0.5203	2023
15.417	53	NUSA TENGGARA TIMUR	5321	KABUPATEN MALAKA	532105	RINHAT	5321052020	NAIUSU	0.5203	2023
15.418	53	NUSA TENGGARA TIMUR	5305	ALOR	530505	ALOR TENGAH UTARA	5305072010	KAFAKBEKA	0.5203	2023
15.419	53	NUSA TENGGARA TIMUR	5305	ALOR	530505	MATARU	5305122007	TAMAN MATARU	0.5203	2023
15.420	12	SUMATERA UTARA	1214	KABUPATEN NIAS SELATAN	121406	TELUK DALAM	1214062025	HILISAO'OTONIH	0.5202	2023
15.421	12	SUMATERA UTARA	1214	KABUPATEN NIAS SELATAN	121430	PULAU-PULAU BATU UTARA	1214302008	WAWA	0.5202	2023
15.422	12	SUMATERA UTARA	1220	KABUPATEN PADANG LAWAS UTARA	122004	PADANG BOLAK	1220042028	SAMPURAN	0.5202	2023
15.423	14	RIAU	1404	KABUPATEN INDRAGIRI HILIR	140410	TANAH MERAH	1404102005	TEKULAI HILIR	0.5202	2023
15.424	16	SUMATERA SELATAN	1601	KABUPATEN OGAN KOMERING ULU	160131	MUARA JAYA	1601312005	BERINGIN	0.5202	2023
15.425	53	NUSA TENGGARA TIMUR	5308	KABUPATEN ENDE	530812	LIQ TIMUR	5308122007	LIABEKE	0.5202	2023
15.426	61	KALIMANTAN BARAT	6105	KABUPATEN SINTANG	610515	AMBALAU	6105152023	NUSA PORING	0.5202	2023
15.427	74	SULAWESI TENGGARA	7415	KABUPATEN BUTON SELATAN	741507	KADATUA	7415072003	UWEMAASI	0.5202	2023
15.428	81	MALUKU	8104	KABUPATEN BURU	810413	FENA LEISELA	8104132012	RAHERIAT	0.5202	2023
15.429	91	PAPUA	9119	KABUPATEN SUPIORI	911903	SUPIORI TIMUR	9119032002	WOMBONDA	0.5202	2023
15.430	92	PAPUA BARAT	9203	KABUPATEN FAK FAK	920317	TOMAGE	9203172005	OTOWERI	0.5202	2023
15.431	62	KALIMANTAN TENGAH	6206	KATINGAN	620620	SANAMAN MANTIKAI	6206062012	TUMBANG ATEI	0.5202	2023
15.432	11	ACEH	1107	KABUPATEN PIDIE	110721	TIRO/TRUSEB	1107212011	TRIENG CUDO BAROH	0.5201	2023
15.433	12	SUMATERA UTARA	1201	KABUPATEN TAPANULI TENGAH	120110	SORKAM BARAT	1201102004	PASAR SORKAM	0.5201	2023
15.434	12	SUMATERA UTARA	1213	KABUPATEN MANDAILING NATAL	121304	PANYABUNGAN SELATAN	1213042002	HUTARIMBARU	0.5201	2023
15.435	12	SUMATERA UTARA	1278	KOTA GUNUNGSITOLI	127804	GUNUNGSITOLI IDANOI	1278042016	SIWALUBANUA I	0.5201	2023
15.436	16	SUMATERA SELATAN	1609	KABUPATEN OGAN KOMERING ULU SELATAN	160919	BUAY RAWAN	1609192007	BENDI	0.5201	2023
15.437	53	NUSA TENGGARA TIMUR	5308	KABUPATEN ENDE	530808	WOLOWARU	5308082014	MBULIWARALAU	0.5201	2023
15.438	82	MALUKU UTARA	8201	KABUPATEN HALMAHERA BARAT	820101	JAILOLO	8201012009	BOBO	0.5201	2023
15.439	91	PAPUA	9103	KABUPATEN JAYAPURA	910308	NIMBOKRANG	9103082006	WAHAB	0.5201	2023
15.440	91	PAPUA	9120	KABUPATEN MAMBERAMO RAYA	912001	MEMBERAMO TENGAH	9120012010	BABIJA	0.5201	2023
15.441	11	ACEH	1107	KABUPATEN PIDIE	110712	MUARA TIGA	1107122011	SAGOE	0.5200	2023
15.442	11	ACEH	1118	KABUPATEN PIDIE JAYA	111806	BANDAR BARU	1118062032	BLANG BARO	0.5200	2023
15.443	12	SUMATERA UTARA	1211	KABUPATEN DAIRI	121112	GUNUNG SITEMBER	1211122007	LAU LEBAH	0.5200	2023
15.444	12	SUMATERA UTARA	1214	KABUPATEN NIAS SELATAN	121418	FANAYAMA	1214182008	LAHUSA FAU	0.5200	2023
15.445	12	SUMATERA UTARA	1220	KABUPATEN PADANG LAWAS UTARA	122007	BATANG ONANG	1220072018	BATU MAMAK	0.5200	2023
15.446	12	SUMATERA UTARA	1224	KABUPATEN NIAS UTARA	122402	SAWO	1224022004	ONOZITOLI SAWO	0.5200	2023
15.447	36	BANTEN	3601	KABUPATEN PANDEGLANG	360104	CIKEUSIK	3601042010	LEUWIBALANG	0.5200	2023
15.448	53	NUSA TENGGARA TIMUR	5308	KABUPATEN ENDE	530801	NANGAPANDA	5308012013	SANGGARHORHO	0.5200	2023
15.449	61	KALIMANTAN BARAT	6104	KABUPATEN KETAPANG	610417	MUARA PAWAN	6104172004	ULAK MEDANG	0.5200	2023
15.450	61	KALIMANTAN BARAT	6105	KABUPATEN SINTANG	610519	KELAM PERMAI	6105192002	MERPAK	0.5200	2023
15.451	62	KALIMANTAN TENGAH	6206	KABUPATEN KATINGAN	620610	KATINGAN KUALA	6206102007	KAMPUNG BARU	0.5200	2023
15.452	63	KALIMANTAN SELATAN	6308	KABUPATEN HULU SUNGAI UTARA	630809	PAMINGGIR	6308092006	PAL BATU	0.5200	2023
15.453	65	KALIMANTAN UTARA	6501	KABUPATEN BULUNGAN	650101	TANJUNG PALAS	6501012008	TERAS BARU	0.5200	2023
15.454	73	SULAWESI SELATAN	7326	KABUPATEN TORAJA UTARA	732610	BALUSU	7326102007	BALUSU BANGUN LIPU	0.5200	2023
15.455	81	MALUKU	8107	KABUPATEN KEPULAUAN ARU	810703	ARU TENGAH	8107032004	IRLOY	0.5200	2023
15.456	82	MALUKU UTARA	8203	KABUPATEN HALMAHERA UTARA	820309	LOLODA UTARA	8203092008	KAPA KAPA	0.5200	2023



NO	KODE PROVINSI	NAMA PROVINSI	KODE KABUPATEN	NAMA KABUPATEN	KODE KECAMATAN	NAMA KECAMATAN	KODE DESA	NAMA DESA	IDM	TAHUN PRIORITAS TERTINGGAL
15.457	82	MALUKU UTARA	8206	KABUPATEN HALMAHERA TIMUR	820602	MABA	8206022025	BABURINO	0,5200	2023
15.458	92	PAPUA BARAT	9210	MAYBRAT	929210	AIFAT SELATAN	9210042004	SABAH	0,5200	2023
15.459	92	PAPUA BARAT	9210	MAYBRAT	929210	AYAMARU	9210082011	MEFKAJIM II	0,5200	2023
15.460	92	PAPUA BARAT	9210	MAYBRAT	929210	AYAMARU BARAT	9210212004	SFACKO	0,5200	2023
15.461	92	PAPUA BARAT	9210	MAYBRAT	929210	AYAMARU SELATAN JAYA	9210172006	KOFAIT	0,5200	2023
15.462	92	PAPUA BARAT	9210	MAYBRAT	929210	AYAMARU SELATAN JAYA	9210172004	SUFU	0,5200	2023
15.463	92	PAPUA BARAT	9210	MAYBRAT	929210	AYAMARU TENGAH	9210202008	YOHWER	0,5200	2023
15.464	92	PAPUA BARAT	9210	MAYBRAT	929210	AYAMARU UTARA	9210092001	YUBIAH	0,5200	2023
15.465	92	PAPUA BARAT	9210	MAYBRAT	929210	AYAMARU UTARA TIMUR	9210192002	SUWIAM	0,5200	2023
15.466	92	PAPUA BARAT	9201	SORONG	929201	KLAYILI	9201402006	MALALILIS	0,5200	2023
15.467	92	PAPUA BARAT	9201	SORONG	929201	SEGET	9201062001	SEGET	0,5200	2023
15.468	11	ACEH	1108	KABUPATEN ACEH UTARA	110820	PAYA BAKONG	1108202011	ALUE LEUKOT	0,5199	2023
15.469	12	SUMATERA UTARA	1204	KABUPATEN NIAS	120405	HILIDUHO	1204052034	MAZINGO TANOSE'O	0,5199	2023
15.470	12	SUMATERA UTARA	1214	KABUPATEN NIAS SELATAN	121411	HILIMEGAI	1214112011	SOLEDUA II	0,5199	2023
15.471	12	SUMATERA UTARA	1278	KOTA GUNUNGSITOLI	127803	GUNUNGSITOLI UTARA	1278032009	HILIMBOWO OLOLA	0,5199	2023
15.472	71	SULAWESI UTARA	7104	KABUPATEN KEPULAUAN TALAUD	710409	DAMAU	7104092008	AKAS BALANE	0,5199	2023
15.473	74	SULAWESI TENGGARA	7408	KABUPATEN KOLAKA UTARA	740813	KATOI	7408132006	LAMBUNO	0,5199	2023
15.474	74	SULAWESI TENGGARA	7411	KABUPATEN KOLAKA TIMUR	741108	LUIWOWI	7411082019	AUKORA	0,5199	2023
15.475	82	MALUKU UTARA	8204	KABUPATEN HALMAHERA SELATAN	820402	KAYOA	8204022016	LIGUA	0,5199	2023
15.476	91	PAPUA	9105	KABUPATEN KEPULAUAN YAPEN	910509	TELUK AMPIMOI	9105092008	TAREI	0,5199	2023
15.477	91	PAPUA	9106	KABUPATEN BIAK NUMFOR	910603	BIAK TIMUR	9106032011	SEPSE	0,5199	2023
15.478	91	PAPUA	9106	KABUPATEN BIAK NUMFOR	910608	BIAK BARAT	9106082010	WARBERIK	0,5199	2023
15.479	91	PAPUA	9106	KABUPATEN BIAK NUMFOR	910615	SWANDIWE	9106152002	MENDENDERI	0,5199	2023
15.480	33	JAWA TENGAH	3329	KABUPATEN BREBES	332912	LOSARI	3329122019	PRAPAG LOR	0,5199	2023
15.481	91	PAPUA	9126	DOGIYAI	912612	MAPIA BARAT	9126062003	TAUBAIKEBO	0,5198	2023
15.482	11	ACEH	1115	KABUPATEN NAGAN RAYA	111505	DARUL MAKMUR	1115052034	ALUE KUYUN	0,5198	2023
15.483	12	SUMATERA UTARA	1218	KABUPATEN SERDANG BEDAGAI	121816	TEBING SYAHBANDAR	1218162008	PAYA PINANG	0,5198	2023
15.484	53	NUSA TENGGARA TIMUR	5304	KABUPATEN BELU	530402	TASIFETOTIMUR	5304022008	TAKIRIN	0,5198	2023
15.485	11	ACEH	1101	KABUPATEN ACEH SELATAN	110109	TRUMON	1101092015	SEUNEUBOK JAYA	0,5197	2023
15.486	11	ACEH	1106	KABUPATEN ACEH BESAR	110615	KOTA JANTHO	1106152004	AWEK	0,5197	2023
15.487	12	SUMATERA UTARA	1214	KABUPATEN NIAS SELATAN	121409	SUSUA	1214092016	ORAHUA ULUZOI	0,5197	2023
15.488	14	RIAU	1409	KABUPATEN KUANTAN SINGINGI	140901	KUANTAN MUDIK	1409012020	BUKITPEDUSUNAN	0,5197	2023
15.489	16	SUMATERA SELATAN	1601	KABUPATEN OGAN KOMERING ULU	160120	ULU OGAN	1601202002	GUNUNG TIGA	0,5197	2023
15.490	16	SUMATERA SELATAN	1604	KABUPATEN LAHAT	160418	KIKIM TENGAH	1604182006	SUKA RAJA	0,5197	2023
15.491	61	KALIMANTAN BARAT	6105	KABUPATEN SINTANG	610515	AMBALAU	6105152011	NANGA MENANTAK	0,5197	2023
15.492	63	KALIMANTAN SELATAN	6302	KABUPATEN KOTABARU	630208	KELUMPANG HULU	6302082002	KARANG PAYAU	0,5197	2023
15.493	74	SULAWESI TENGGARA	7405	KABUPATEN KONawe SELATAN	740519	LAEYA	7405192016	WONUA KONGGA	0,5197	2023
15.494	82	MALUKU UTARA	8204	KABUPATEN HALMAHERA SELATAN	820402	KAYOA	8204022005	GAFI	0,5197	2023
15.495	12	SUMATERA UTARA	1203	KABUPATEN TAPANULI SELATAN	120302	BATANG TORU	1203022016	WEK IV	0,5197	2023
15.496	12	SUMATERA UTARA	1220	KABUPATEN PADANG LAWAS UTARA	122002	DOLOK	1220022002	SINGANYAL	0,5197	2023
15.497	64	KALIMANTAN TIMUR	6401	KABUPATEN PASER	640108	LONG KALI	6401082011	MUARA LAMBAKAN	0,5197	2023
15.498	35	JAWA TIMUR	3506	KABUPATEN KEDIRI	350622	BANYAKAN	3506222003	MANYARAN	0,5197	2023
15.499	11	ACEH	1107	KABUPATEN PIDIE	110717	SAKTI	1107172011	MANCANG	0,5195	2023
15.500	11	ACEH	1108	KABUPATEN ACEH UTARA	110813	TANAH PASIR	1108132004	PALOH	0,5195	2023
15.501	12	SUMATERA UTARA	1221	KABUPATEN PADANG LAWAS	122106	ULU BARUMUN	1221062004	HANDANG KOPO	0,5195	2023
15.502	53	NUSA TENGGARA TIMUR	5306	KABUPATEN FLORES TIMUR	530617	ADONARA	5306172006	LAMAHODA	0,5195	2023
15.503	61	KALIMANTAN BARAT	6104	KABUPATEN KETAPANG	610405	SANDAI	6104052015	ALAM PAKUAN	0,5195	2023
15.504	63	KALIMANTAN SELATAN	6308	KABUPATEN HULU SUNGAI UTARA	630803	SUNGAI PANDAN	6308032021	PONDOK BABARIS	0,5195	2023
15.505	65	KALIMANTAN UTARA	6503	KABUPATEN NUNUKAN	650305	KRAYAN	6503052002	PA' PADI	0,5195	2023
15.506	72	SULAWESI TENGAH	7210	KABUPATEN SIGI	721007	PIPIKORO	7210072013	PORELEA	0,5195	2023
15.507	74	SULAWESI TENGGARA	7406	KABUPATEN BOMBANA	740613	KABAENA SELATAN	7406132003	PONGKALAERO	0,5195	2023
15.508	11	ACEH	1115	KABUPATEN NAGAN RAYA	111506	SUKA MAKMUE	1115062019	ALUE GAJAH	0,5194	2023
15.509	12	SUMATERA UTARA	1205	KABUPATEN LANGKAT	120519	BATANG SERANGAN	1205192006	KWALA MUSAM	0,5194	2023
15.510	16	SUMATERA SELATAN	1610	KABUPATEN OGAN ILIR	161005	PEMULUTAN	1610052034	RAWA JAYA	0,5194	2023
15.511	18	LAMPUNG	1805	KABUPATEN TULANG BAWANG	180522	RAWA PITU	1805222008	BUMI SARI	0,5194	2023
15.512	53	NUSA TENGGARA TIMUR	5301	KABUPATEN KUPANG	530111	TAKARI	5301112003	HUEKNUTU	0,5194	2023

NO	KODE PROVINSI	NAMA PROVINSI	KODE KABUPATEN	NAMA KABUPATEN	KODE KECAMATAN	NAMA KECAMATAN	KODE DESA	NAMA DESA	IDM	TAHUN PRIORITAS TERTINGGAL
15.513	53	NUSA TENGGARA TIMUR	5308	KABUPATEN ENDE	530802	PULAU ENDE	5308022009	RENGA MENGE	0,5194	2023
15.514	53	NUSA TENGGARA TIMUR	5321	KABUPATEN MALAKA	532105	RINHAT	5321052001	SAENAMA	0,5194	2023
15.515	62	KALIMANTAN TENGAH	6210	KABUPATEN GUNUNG MAS	621005	RUNGAN	6210052020	LINAU	0,5194	2023
15.516	81	MALUKU	8109	KABUPATEN BURU SELATAN	810902	WAESAMA	8109022004	SIMI	0,5194	2023
15.517	81	MALUKU	8109	KABUPATEN BURU SELATAN	810904	KEPALA MADAN	8109042003	BILORO	0,5194	2023
15.518	91	PAPUA	9102	JAYAWIJAYA	919102	TAGIME	9102552001	TAGIME	0,5194	2023
15.519	11	ACEH	1105	KABUPATEN ACEH BARAT	110506	BUBON	1105062002	ALUE BAKONG	0,5193	2023
15.520	13	SUMATERA BARAT	1302	KABUPATEN SOLOK	130212	X KOTO DIATAS	1302122002	TANJUNG BALIK	0,5193	2023
15.521	14	RIAU	1410	KABUPATEN KEPULAUAN MERANTI	141008	TASIK PUTRI PUYU	1410082009	MENGKOPOT	0,5193	2023
15.522	15	JAMBI	1508	KABUPATEN BUNGO	150801	TANAH TUMBUH	1508012002	LUBUK NIUR	0,5193	2023
15.523	15	JAMBI	1508	KABUPATEN BUNGO	150801	TANAH TUMBUH	1508012008	PANJANG	0,5193	2023
15.524	15	JAMBI	1508	KABUPATEN BUNGO	150801	TANAH TUMBUH	1508012009	PERENTI LUWEH	0,5193	2023
15.525	63	KALIMANTAN SELATAN	6303	KABUPATEN BANJAR	630308	SIMPANG EMPAT	6303082005	PAKU	0,5193	2023
15.526	62	KALIMANTAN TENGAH	6202	KOTAWARINGIN TIMUR	626202	LULAN HULU	6202162001	LUWUK SAMPUN	0,5192	2023
15.527	12	SUMATERA UTARA	1220	KABUPATEN PADANG LAWAS UTARA	122004	PADANG BOLAK	1220042012	TANJUNG MARULAK	0,5192	2023
15.528	14	RIAU	1403	KABUPATEN BENGKALIS	140302	BANTAN	1403022019	BANTAN SARI	0,5192	2023
15.529	81	MALUKU	8102	KABUPATEN MALUKU TENGGARA	810203	KEI BESAR	8102032035	BOMBAY	0,5192	2023
15.530	81	MALUKU	8109	KABUPATEN BURU SELATAN	810902	WAESAMA	8109022003	LENA	0,5192	2023
15.531	91	PAPUA	9102	KABUPATEN JAYAWIJAYA	910241	NAPUA	9102412009	WILEKAMA	0,5192	2023
15.532	62	KALIMANTAN TENGAH	6212	MURUNG RAYA	626212	SUNGAI BABUAT	6212082006	TUMBANG APAT	0,5192	2023
15.533	91	PAPUA	9117	MAPPI	911717	KAIBAR	9117072005	FOMU	0,5192	2023
15.534	11	ACEH	1110	KABUPATEN ACEH SINGKIL	111013	SINGKOHOR	1110132003	LAE PINANG	0,5192	2023
15.535	15	JAMBI	1503	KABUPATEN SAROLANGUN	150302	LIMUN	1503022008	PANCA KARYA	0,5192	2023
15.536	16	SUMATERA SELATAN	1604	KABUPATEN LAHAT	160417	KIKIM TIMUR	1604172024	LUBUK LAYANG ILIR	0,5192	2023
15.537	61	KALIMANTAN BARAT	6103	KABUPATEN SANGGAU	610312	BALAI	6103122008	SEMONCOL	0,5192	2023
15.538	61	KALIMANTAN BARAT	6107	KABUPATEN BENGKAYANG	610709	TERIAK	6107092002	SUMBER KARYA	0,5192	2023
15.539	61	KALIMANTAN BARAT	6110	KABUPATEN MELAWI	611007	SOKAN	6110072015	SEPAKAT	0,5192	2023
15.540	62	KALIMANTAN TENGAH	6204	KABUPATEN BARITO SELATAN	620404	DUSUN UTARA	6204042002	MAJUNDRE	0,5192	2023
15.541	64	KALIMANTAN TIMUR	6402	KABUPATEN KUTAI KARTANEGARA	640201	MUARA MUNTAI	6402012006	REBAQ RINDING	0,5192	2023
15.542	64	KALIMANTAN TIMUR	6403	KABUPATEN BERAU	640304	SEGAH	6403042003	LONG AYAP	0,5192	2023
15.543	64	KALIMANTAN TIMUR	6407	KABUPATEN KUTAI BARAT	640719	TERING	6407192010	MUYUB ULU	0,5192	2023
15.544	74	SULAWESI TENGGARA	7402	KABUPATEN KONAWE	740218	UEPAI	7402182016	KASAEDA	0,5192	2023
15.545	11	ACEH	1108	KABUPATEN ACEH UTARA	110810	SYAMTALIRA ARON	1108102020	CALONG	0,5190	2023
15.546	11	ACEH	1108	KABUPATEN ACEH UTARA	110816	NISAM	1108162044	ULEE BLANG	0,5190	2023
15.547	12	SUMATERA UTARA	1202	KABUPATEN TAPANULI UTARA	120210	PAGARAN	1202102010	LUMBAN INA INA	0,5190	2023
15.548	12	SUMATERA UTARA	1204	KABUPATEN NIAS	120420	HILISERANGKAI	1204202005	LALAI I/II	0,5190	2023
15.549	12	SUMATERA UTARA	1213	KABUPATEN MANDAILING NATAL	121312	MUARA SIPONGI	1213122012	RANJO BATU	0,5190	2023
15.550	14	RIAU	1407	KABUPATEN ROKAN HILIR	140706	PASIR LIMAU KAPAS	1407062008	PULAUJEMUR	0,5190	2023
15.551	14	RIAU	1410	KABUPATEN KEPULAUAN MERANTI	141003	RANGSANG	1410032013	SUNGAI GAYUNG KIRI	0,5190	2023
15.552	17	BENGKULU	1705	KABUPATEN SELUMA	170501	SUKARAJA	1705012045	AIR PETAI	0,5190	2023
15.553	18	LAMPUNG	1803	KABUPATEN LAMPUNG UTARA	180315	MUARA SUNGKAI	1803152007	BANJAR NEGERI	0,5190	2023
15.554	53	NUSA TENGGARA TIMUR	5311	KABUPATEN SUMBA TIMUR	531102	HAHARU	5311022010	MBATAPUHU	0,5190	2023
15.555	53	NUSA TENGGARA TIMUR	5320	KABUPATEN SABU RAIJUA	532004	SABU LAIE	5320042007	KOTAHAWU	0,5190	2023
15.556	53	NUSA TENGGARA TIMUR	5321	KABUPATEN MALAKA	532105	RINHAT	5321052018	NANEBOT	0,5190	2023
15.557	61	KALIMANTAN BARAT	6104	KABUPATEN KETAPANG	610424	PEMAHAN	6104242003	SEMAYOK BARU	0,5190	2023
15.558	61	KALIMANTAN BARAT	6105	KABUPATEN SINTANG	610505	KETUNGAU TENGAH	6105052013	GUT JAYA BHAKTI	0,5190	2023
15.559	62	KALIMANTAN TENGAH	6213	KABUPATEN BARITO TIMUR	621306	PEMATANG KARAU	6213062001	MUARA PALANTAU	0,5190	2023
15.560	64	KALIMANTAN TIMUR	6407	KABUPATEN KUTAI BARAT	640711	JEMPANG	6407112007	TANJUNG JONE	0,5190	2023
15.561	72	SULAWESI TENGAH	7212	KABUPATEN MOROWALI UTARA	721208	BUNGKU UTARA	7212082011	UEMASI	0,5190	2023
15.562	73	SULAWESI SELATAN	7318	KABUPATEN TANA TORAJA	731802	BITTUANG	7318022011	PATONGLOAN	0,5190	2023
15.563	73	SULAWESI SELATAN	7322	KABUPATEN LUWU UTARA	732208	MALANGKE BARAT	7322082006	WARA	0,5190	2023
15.564	73	SULAWESI SELATAN	7324	KABUPATEN LUWU TIMUR	732407	BURAU	7324072011	BATU PUTIH	0,5190	2023
15.565	74	SULAWESI TENGGARA	7406	KABUPATEN BOMBANA	740615	KABAENA UTARA	7406152003	SANGIA MAKMUR	0,5190	2023
15.566	76	SULAWESI BARAT	7603	KABUPATEN MAMASA	760306	SUMARORONG	7603062010	RANTE KAMASE	0,5190	2023
15.567	62	KALIMANTAN TENGAH	6212	MURUNG RAYA	626212	SUMBER BARITO	6212052001	KALAPEH BARU	0,5189	2023
15.568	11	ACEH	1107	KABUPATEN PIDIE	110717	SAKTI	1107172025	PULO JEUMPA	0,5189	2023



NO	KODE PROVINSI	NAMA PROVINSI	KODE KABUPATEN	NAMA KABUPATEN	KODE KECAMATAN	NAMA KECAMATAN	KODE DESA	NAMA DESA	IDM	TAHUN PRIORITAS TERTINGGAL
15.569	12	SUMATERA UTARA	1220	KABUPATEN PADANG LAWAS UTARA	122001	DOLOK SIGOMPULON	1220012003	AEK JABUT	0,5189	2023
15.570	14	RIAU	1409	KABUPATEN KUANTAN SINGINGI	140907	GUNUNGTUAR	1409072003	PULAU RUMPUT	0,5189	2023
15.571	16	SUMATERA SELATAN	1604	KABUPATEN LAHAT	160425	GUMAY ULU	1604252003	SINJAR BULAN	0,5189	2023
15.572	16	SUMATERA SELATAN	1609	KABUPATEN OGAN KOMERING ULU SELATAN	160915	SUNGAI ARE	1609152009	SEBAJA	0,5189	2023
15.573	36	BANTEN	3602	KABUPATEN LEBAK	360220	CILORANG	3602202008	GIRIMUKTI	0,5189	2023
15.574	52	NUSA TENGGARA BARAT	5203	KABUPATEN LOMBOK TIMUR	520301	KERUAK	5203012015	PULAU MARINGKIK	0,5189	2023
15.575	53	NUSA TENGGARA TIMUR	5308	KABUPATEN ENDE	530814	KELIMUTU	5308142007	PEMO	0,5189	2023
15.576	53	NUSA TENGGARA TIMUR	5308	KABUPATEN ENDE	530814	KELIMUTU	5308142010	WOLOKELO	0,5189	2023
15.577	61	KALIMANTAN BARAT	6104	KABUPATEN KETAPANG	610404	KENDAWANGAN	6104042016	SERIAM	0,5189	2023
15.578	61	KALIMANTAN BARAT	6105	KABUPATEN SINTANG	610514	SERAWAI	6105142011	BARAS NABUN	0,5189	2023
15.579	61	KALIMANTAN BARAT	6109	KABUPATEN SEKADAU	610902	SEKADAU HULU	6109022006	TINTING BOYOK	0,5189	2023
15.580	65	KALIMANTAN UTARA	6503	KABUPATEN NUNUKAN	650319	KRAYAN BARAT	6503192012	PA' KEMUT	0,5189	2023
15.581	72	SULAWESI TENGAH	7209	KABUPATEN TOJO UNA UNA	720902	TOGEAN	7209022009	URULEPE	0,5189	2023
15.582	73	SULAWESI SELATAN	7318	KABUPATEN TANA TORAJA	731838	KURRA	7318382006	LIMBONG SANGPOLO	0,5189	2023
15.583	74	SULAWESI TENGGARA	7406	KABUPATEN BOMBANA	740617	KEP. MASALOKA RAYA	7406172004	MASALOKA TIMUR	0,5189	2023
15.584	81	MALUKU	8105	KABUPATEN SERAM BAGIAN TIMUR	810505	WAKATE	8105052011	KELDOR	0,5189	2023
15.585	82	MALUKU UTARA	8204	KABUPATEN HALMAHERA SELATAN	820408	BACAN	8204082026	SUMAE	0,5189	2023
15.586	82	MALUKU UTARA	8206	KABUPATEN HALMAHERA TIMUR	820608	MABA TENGAH	8206082007	MARATANA	0,5189	2023
15.587	91	PAPUA	9109	KABUPATEN MIMIKA	910909	KUALA KENCANA	9109092008	TIOKA KENCANA	0,5189	2023
15.588	15	JAMBI	1507	TANJUNG JABUNG TIMUR	151507	NIPAH PANJANG	1507022008	SUNGAI TERING	0,5189	2023
15.589	91	PAPUA	9117	MAPPI	911706	ASSUE	9117062009	JUFO KECIL	0,5189	2023
15.590	11	ACEH	1108	KABUPATEN ACEH UTARA	110812	TANAH LUAS	1108122005	RAWA	0,5189	2023
15.591	12	SUMATERA UTARA	1202	KABUPATEN TAPANULI UTARA	120209	SIBORONG-BORONG	1202092013	POHAN JAE	0,5189	2023
15.592	12	SUMATERA UTARA	1224	KABUPATEN NIAS UTARA	122401	LOTU	1224012009	LOLOFAOSO	0,5189	2023
15.593	32	JAWA BARAT	3201	KABUPATEN BOGOR	320119	JASINGA	3201192013	JUGALA JAYA	0,5189	2023
15.594	53	NUSA TENGGARA TIMUR	5311	KABUPATEN SUMBA TIMUR	531106	PINU PAHAR	5311062001	RAMUK	0,5189	2023
15.595	75	GORONTALO	7503	KABUPATEN BONE BOLANGO	750310	BONE RAYA	7503102006	MOOTINELLO	0,5189	2023
15.596	91	PAPUA	9120	KABUPATEN MAMBERAMO RAYA	912002	MAMBERAMO HULU	9120022001	DABRA	0,5189	2023
15.597	53	NUSA TENGGARA TIMUR	5316	NAGEKEO	531606	KEO TENGAH	5316062011	KELI	0,5189	2023
15.598	11	ACEH	1107	KABUPATEN PIDIE	110717	SAKTI	1107172020	COT CANTEK	0,5188	2023
15.599	11	ACEH	1108	KABUPATEN ACEH UTARA	110825	GEUREDONG PASE	1108252009	KRUENG MBANG	0,5188	2023
15.600	53	NUSA TENGGARA TIMUR	5302	KABUPATEN TIMOR TENGAH SELATAN	530231	TOBU	5302312007	SAUBALAN	0,5188	2023
15.601	53	NUSA TENGGARA TIMUR	5321	KABUPATEN MALAKA	532105	RINHAT	5321052016	NABUTAEK	0,5188	2023
15.602	53	NUSA TENGGARA TIMUR	5321	KABUPATEN MALAKA	532112	BOTIN LEOBELE	5321122004	BABOTIN SELATAN	0,5188	2023
15.603	64	KALIMANTAN TIMUR	6411	KABUPATEN MAHAKAM ULU	641101	LONG BAGUN	6411012004	MEMAHAK ULU	0,5188	2023
15.604	74	SULAWESI TENGGARA	7402	KABUPATEN KONAWE	740216	LATOMA	7402162014	AROMBU UTAMA	0,5188	2023
15.605	81	MALUKU	8105	KABUPATEN SERAM BAGIAN TIMUR	810514	SIRITAUN WIDA TIMUR	8105142009	AIR NANANG	0,5188	2023
15.606	82	MALUKU UTARA	8204	KABUPATEN HALMAHERA SELATAN	820425	KEPULAUAN JORONGA	8204252007	YOMEN	0,5188	2023
15.607	53	NUSA TENGGARA TIMUR	5312	SUMBA BARAT	535312	TANA RIGHU	5312042003	MALATA	0,5188	2023
15.608	11	ACEH	1103	KABUPATEN ACEH TIMUR	110305	SERBAJADI	1103052014	SEULEUMAK	0,5187	2023
15.609	11	ACEH	1105	KABUPATEN ACEH BARAT	110504	WOYLA	1105042023	PASI ARA KUALA BATEE	0,5187	2023
15.610	11	ACEH	1111	KABUPATEN BIREUEN	111104	JEUMPA	1111042065	COT IBOIH	0,5187	2023
15.611	12	SUMATERA UTARA	1203	KABUPATEN TAPANULI SELATAN	120320	MARANCAR	1203202032	AEK NABARA	0,5187	2023
15.612	12	SUMATERA UTARA	1211	KABUPATEN DAIRI	121114	SILAHISABUNGAN	1211142005	PAROPO I	0,5187	2023
15.613	14	RIAU	1401	KABUPATEN KAMPAR	140103	TAMBANG	1401032016	PULAU PERMAI	0,5187	2023
15.614	15	JAMBI	1501	KABUPATEN KERINCI	150118	SIULAK MUKAI	1501182010	SUNGAIKUNING	0,5187	2023
15.615	17	BENGKULU	1709	KABUPATEN BENGKULU TENGAH	170910	BANG HAJI	1709102005	TABA TENGAH	0,5187	2023
15.616	53	NUSA TENGGARA TIMUR	5307	KABUPATEN SIKKA	530720	DORENG	5307202004	WATUMERAK	0,5187	2023
15.617	53	NUSA TENGGARA TIMUR	5315	KABUPATEN MANGGARAI BARAT	531501	MACANG PACAR	5315012006	WONTONG	0,5187	2023
15.618	62	KALIMANTAN TENGAH	6209	KABUPATEN LAMANDAU	620902	DELANG	6209022015	SEKOMBULAN	0,5187	2023
15.619	73	SULAWESI SELATAN	7317	KABUPATEN LUWU	731701	BASSE SANGTEMPE	7317012020	LISSAGA	0,5187	2023
15.620	74	SULAWESI TENGGARA	7410	KABUPATEN BUTON UTARA	741001	KULISUSU	7410012006	JAMPAKA	0,5187	2023
15.621	74	SULAWESI TENGGARA	7411	KABUPATEN KOLAKA TIMUR	741110	AERE	7411102005	AWIU	0,5187	2023
15.622	74	SULAWESI TENGGARA	7411	KABUPATEN KOLAKA TIMUR	741111	UEESI	7411112004	PORABUA	0,5187	2023
15.623	82	MALUKU UTARA	8206	KABUPATEN HALMAHERA TIMUR	820605	WASILE TENGAH	8206052003	PUAO	0,5187	2023
15.624	65	KALIMANTAN UTARA	6502	MALINAU	656502	SUNGAI TUBU	6502152002	LONG TITI	0,5187	2023



NO	KODE PROVINSI	NAMA PROVINSI	KODE KABUPATEN	NAMA KABUPATEN	KODE KECAMATAN	NAMA KECAMATAN	KODE DESA	NAMA DESA	IDM	TAHUN PRIORITAS TERTINGGAL
15.625	11	ACEH	1102	KABUPATEN ACEH TENGGARA	110212	KETAMBE	1102122014	BENER BEPAH	0,5186	2023
15.626	11	ACEH	1108	KABUPATEN ACEH UTARA	110818	LANGKAHAN	1108182021	LUBOK PUSAKA	0,5186	2023
15.627	11	ACEH	1109	KABUPATEN SIMEULUE	110903	TEUPAH BARAT	1109032001	SILENGAS	0,5186	2023
15.628	11	ACEH	1111	KABUPATEN BIREUEN	111106	MAKMUR	1111062020	MEUREUBO	0,5186	2023
15.629	12	SUMATERA UTARA	1211	KABUPATEN DAIRI	121102	SUMBUL	1211022006	PAGAGAN JULU V	0,5186	2023
15.630	12	SUMATERA UTARA	1211	KABUPATEN DAIRI	121103	TIGALINGGA	1211032006	PALDING	0,5186	2023
15.631	12	SUMATERA UTARA	1221	KABUPATEN PADANG LAWAS	122106	ULU BARUMUN	1221062012	SIBUAL BUALI	0,5186	2023
15.632	15	JAMBI	1506	KABUPATEN TANJUNG JABUNG BARAT	150612	KUALA BETARA	1506122008	SUNGAIDUNGUN	0,5186	2023
15.633	17	BENGKULU	1705	KABUPATEN SELUMA	170513	ULU TALO	1705132010	BANYU KENCANA	0,5186	2023
15.634	18	LAMPUNG	1808	KABUPATEN WAY KANAN	180812	NEGERI BESAR	1808122003	KALIAWI	0,5186	2023
15.635	36	BANTEN	3601	KABUPATEN PANDEGLANG	360124	PATIA	3601242010	CIMOYAN	0,5186	2023
15.636	36	BANTEN	3601	KABUPATEN PANDEGLANG	360127	CIBITUNG	3601272010	MALANGNENGAH	0,5186	2023
15.637	53	NUSA TENGGARA TIMUR	5306	KABUPATEN FLORES TIMUR	530617	ADONARA	5306172005	NISA NULAN	0,5186	2023
15.638	53	NUSA TENGGARA TIMUR	5307	KABUPATEN SIKKA	530719	KANGAE	5307192001	TEKA IKU	0,5186	2023
15.639	53	NUSA TENGGARA TIMUR	5308	KABUPATEN ENDE	530816	NDONA TIMUR	5308162002	SOKORIA	0,5186	2023
15.640	53	NUSA TENGGARA TIMUR	5315	KABUPATEN MANGGARAI BARAT	531511	PACAR	5315112010	GOLO LAJANG BARAT	0,5186	2023
15.641	53	NUSA TENGGARA TIMUR	5320	KABUPATEN SABU RAIJUA	532001	SABU BARAT	5320012009	DEPE	0,5186	2023
15.642	61	KALIMANTAN BARAT	6105	KABUPATEN SINTANG	610514	SERAWAI	6105142005	PAGAR LEBATA	0,5186	2023
15.643	71	SULAWESI UTARA	7104	KABUPATEN KEPULAUAN TALAUD	710406	KABARUAN	7104062011	KORDAKEL	0,5186	2023
15.644	81	MALUKU	8102	KABUPATEN MALUKU TENGGARA	810217	KEI BESAR UTARA BARAT	8102172016	MUN WERFAN	0,5186	2023
15.645	81	MALUKU	8107	KABUPATEN KEPULAUAN ARU	810701	PULAU-PULAU ARU	8107012008	JABULENGA	0,5186	2023
15.646	62	KALIMANTAN TENGAH	6212	MURUNG RAYA	626212	LAUNG TUHUP	6212032030	KALANG DOHONG	0,5185	2023
15.647	11	ACEH	1106	KABUPATEN ACEH BESAR	110616	KOTA COT GLIE	1106162006	IE ALANG LAMKREUMEUH	0,5184	2023
15.648	11	ACEH	1108	KABUPATEN ACEH UTARA	110803	KUTA MAKMUR	1108032037	PANTON RAYEUK I	0,5184	2023
15.649	11	ACEH	1108	KABUPATEN ACEH UTARA	110812	TANAH LUAS	1108122036	MATANG MANE	0,5184	2023
15.650	11	ACEH	1108	KABUPATEN ACEH UTARA	110815	SAWANG	1108152003	LHOK KREK	0,5184	2023
15.651	11	ACEH	1108	KABUPATEN ACEH UTARA	110822	SIMPANG KRAMAT	1108222002	SEUNEUBOK PUNTI	0,5184	2023
15.652	11	ACEH	1108	KABUPATEN ACEH UTARA	110824	PIRAK TIMUR	1108242011	ALUE RIMEE	0,5184	2023
15.653	12	SUMATERA UTARA	1211	KABUPATEN DAIRI	121107	SIEMPAT NEMPU HULU	1211072007	PANDAN	0,5184	2023
15.654	12	SUMATERA UTARA	1216	KABUPATEN HUMBANG HASUNDUTAN	121609	PAKKAT	1216092007	SIAMBATON	0,5184	2023
15.655	12	SUMATERA UTARA	1221	KABUPATEN PADANG LAWAS	122104	LUBUK BARUMUN	1221042004	HUTAIBUS	0,5184	2023
15.656	15	JAMBI	1506	KABUPATEN TANJUNG JABUNG BARAT	150610	SEBERANG KOTA	1506102008	MUARASEBERANG	0,5184	2023
15.657	16	SUMATERA SELATAN	1601	KABUPATEN OGAN KOMERING ULU	160131	MUARA JAYA	1601312004	LUBUK TUPAK	0,5184	2023
15.658	17	BENGKULU	1701	KABUPATEN BENGKULU SELATAN	170102	SEGINIM	1701022001	PADANG LEBAR	0,5184	2023
15.659	53	NUSA TENGGARA TIMUR	5307	KABUPATEN SIKKA	530719	KANGAE	5307192002	MEKENDETUNG	0,5184	2023
15.660	61	KALIMANTAN BARAT	6109	KABUPATEN SEKADAU	610906	BELITANG HULU	6109062002	SEBURUK SATU	0,5184	2023
15.661	63	KALIMANTAN SELATAN	6303	KABUPATEN BANJAR	630301	ALUH ALUH	6303012014	PODOK	0,5184	2023
15.662	63	KALIMANTAN SELATAN	6303	KABUPATEN BANJAR	630319	TATAH MAKMUR	6303192003	LAYAP BARU	0,5184	2023
15.663	63	KALIMANTAN SELATAN	6308	KABUPATEN HULU SUNGAI UTARA	630802	BABIRIK	6308022005	MURUNG PANTI HULU	0,5184	2023
15.664	71	SULAWESI UTARA	7111	KABUPATEN BOLAANG MONGONDOW SELATAN	711104	PINOLOSIAN TENGAH	7111042005	DEAGA	0,5184	2023
15.665	72	SULAWESI TENGAH	7212	KABUPATEN MOROWALI UTARA	721205	MORI ATAS	7212052007	LANUMOR	0,5184	2023
15.666	73	SULAWESI SELATAN	7324	KABUPATEN LUWU TIMUR	732403	TOWUTI	7324032012	MASIKU	0,5184	2023
15.667	74	SULAWESI TENGGARA	7403	KABUPATEN MUNA	740323	KABANGKA	7403232010	WATALIKU	0,5184	2023
15.668	75	GORONTALO	7505	KABUPATEN GORONTALO UTARA	750510	BIAU	7505102010	BOHULO	0,5184	2023
15.669	76	SULAWESI BARAT	7601	KABUPATEN MAMUJU UTARA	760106	DURIPOKU	7601062003	TARANGGI	0,5184	2023
15.670	81	MALUKU	8101	KABUPATEN MALUKU TENGAH	810106	SERAM UTARA	8101062012	HUAULU	0,5184	2023
15.671	81	MALUKU	8105	KABUPATEN SERAM BAGIAN TIMUR	810507	SIWALALAT	8105072004	POLIN	0,5184	2023
15.672	82	MALUKU UTARA	8203	KABUPATEN HALMAHERA UTARA	820309	LOLODA UTARA	8203092010	TATE	0,5184	2023
15.673	82	MALUKU UTARA	8204	KABUPATEN HALMAHERA SELATAN	820414	BACAN BARAT UTARA	8204142003	NUSA BABULLAH	0,5184	2023
15.674	62	KALIMANTAN TENGAH	6212	MURUNG RAYA	626212	SERIBU RIAM	6212092002	TUMBANG NAAN	0,5184	2023
15.675	53	NUSA TENGGARA TIMUR	5319	MANGGARAI TIMUR	531912	LAMBA LEDA	5319032016	GOLO NIMBUNG	0,5184	2023
15.676	91	PAPUA	9112	PEGUNUNGAN BINTANG	911212	OKBIBAB	9112032011	IRIDING	0,5184	2023
15.677	91	PAPUA	9112	PEGUNUNGAN BINTANG	911212	OKSOP	9112142004	OKTUMI	0,5184	2023
15.678	92	PAPUA BARAT	9206	TELUK BINTUNI	920615	KAITARO	9206152002	WARGA NUSA I	0,5184	2023
15.679	11	ACEH	1108	KABUPATEN ACEH UTARA	110807	MEURAH MULIA	1108072004	RHENG BLUEK	0,5184	2023
15.680	11	ACEH	1111	KABUPATEN BIREUEN	111101	SAMALANGA	1111012024	COT SIREN	0,5184	2023



NO	KODE PROVINSI	NAMA PROVINSI	KODE KABUPATEN	NAMA KABUPATEN	KODE KECAMATAN	NAMA KECAMATAN	KODE DESA	NAMA DESA	IDM	TAHUN PRIORITAS TERTINGGAL
15.681	61	KALIMANTAN BARAT	6103	KABUPATEN SANGGAU	610304	JANGKANG	6103042002	JANGKANG BENUA	0,5184	2023
15.682	12	SUMATERA UTARA	1202	KABUPATEN TAPANULI UTARA	120209	SIBORONG-BORONG	1202092007	BAHAL BATU II	0,5183	2023
15.683	12	SUMATERA UTARA	1202	KABUPATEN TAPANULI UTARA	120215	MUARA	1202152006	MARIBA NI AEK	0,5183	2023
15.684	12	SUMATERA UTARA	1204	KABUPATEN NIAS	120410	IDANOAWO	1204102006	TETEGEONA'AI	0,5183	2023
15.685	12	SUMATERA UTARA	1204	KABUPATEN NIAS	120421	BOTOMUZOI	1204212010	FULOLO BATOMUZOI	0,5183	2023
15.686	12	SUMATERA UTARA	1217	KABUPATEN SAMOSIR	121702	ONAN RUNGGU	1217022006	RINA BOLAK	0,5183	2023
15.687	16	SUMATERA SELATAN	1604	KABUPATEN LAHAT	160410	LAHAT	1604102049	SENABING	0,5183	2023
15.688	36	BANTEN	3601	KABUPATEN PANDEGLANG	360117	MANDALAWANGI	3601172010	GUNUNGSARI	0,5183	2023
15.689	36	BANTEN	3601	KABUPATEN PANDEGLANG	360127	CIBITUNG	3601272008	KIARAJANGKUNG	0,5183	2023
15.690	73	SULAWESI SELATAN	7305	KABUPATEN TAKALAR	730501	MAPPAKASUNGGU	7305012011	BALANGDATU	0,5183	2023
15.691	74	SULAWESI TENGGARA	7402	KABUPATEN KONAWE	740216	LATOMA	7402162012	ANGONGA	0,5183	2023
15.692	76	SULAWESI BARAT	7602	KABUPATEN MAMUJU	760202	TAPALANG	7602022009	BELA	0,5183	2023
15.693	82	MALUKU UTARA	8202	KABUPATEN HALMAHERA TENGAH	820206	PATANI UTARA	8202062001	GEMIA	0,5183	2023
15.694	82	MALUKU UTARA	8204	KABUPATEN HALMAHERA SELATAN	820403	GANE TIMUR	8204032001	MAFFA	0,5183	2023
15.695	82	MALUKU UTARA	8204	KABUPATEN HALMAHERA SELATAN	820403	GANE TIMUR	8204032003	TOBARU	0,5183	2023
15.696	82	MALUKU UTARA	8205	KABUPATEN KEPULAUAN SULA	820506	MANGOLI BARAT	8205062003	LEKOSULA	0,5183	2023
15.697	91	PAPUA	9105	KABUPATEN KEPULAUAN YAPEN	910508	RAIMBAWI	9105082008	BARAWAI	0,5183	2023
15.698	91	PAPUA	9106	KABUPATEN BIAK NUMFOR	910605	NUMFOR TIMUR	9106052016	YENMARU	0,5183	2023
15.699	91	PAPUA	9125	KABUPATEN PUNCAK	912502	WANGBE	9125022012	WUNGBET	0,5183	2023
15.700	92	PAPUA BARAT	9206	TELUK BINTUNI	920606	TOMU	9206192002	TOMU	0,5183	2023
15.701	11	ACEH	1105	KABUPATEN ACEH BARAT	110509	MEUREUBO	1105092005	PASI ACEH. TUNONG	0,5182	2023
15.702	11	ACEH	1111	KABUPATEN BIREUEN	111102	JEUNIEB	1111022034	ULEE GAJAH	0,5182	2023
15.703	11	ACEH	1111	KABUPATEN BIREUEN	111104	JEUMPA	1111042080	KUTA MEULIGOE	0,5182	2023
15.704	12	SUMATERA UTARA	1214	KABUPATEN NIAS SELATAN	121423	HILISALAWA'AHE	1214232002	HILIADULO	0,5182	2023
15.705	12	SUMATERA UTARA	1216	KABUPATEN HUMBANG HASUNDUTAN	121607	SJAMAPOLANG	1216072010	NAGURGURAN	0,5182	2023
15.706	17	BENGKULU	1702	KABUPATEN REJANG LEBONG	170222	SINDANG DATARAN	1702222005	WARUNG POJOK	0,5182	2023
15.707	53	NUSA TENGGARA TIMUR	5315	KABUPATEN MANGGARAI BARAT	531503	LEMBOR	5315032034	WAE MOWOL	0,5182	2023
15.708	61	KALIMANTAN BARAT	6105	KABUPATEN SINTANG	610514	SERAWAI	6105142020	TANJUNG HARAPAN	0,5182	2023
15.709	82	MALUKU UTARA	8203	KABUPATEN HALMAHERA UTARA	820309	LOLODA UTARA	8203092007	GISIK	0,5182	2023
15.710	92	PAPUA BARAT	9204	KABUPATEN SORONG SELATAN	920406	SAWIAT	9204062001	SAWIAT	0,5182	2023
15.711	11	ACEH	1107	KABUPATEN PIDIE	110703	BATEE	1107032013	MESJID	0,5181	2023
15.712	11	ACEH	1107	KABUPATEN PIDIE	110724	MUTIARA TIMUR	1107242012	RINTI	0,5181	2023
15.713	11	ACEH	1108	KABUPATEN ACEH UTARA	110803	KUTA MAKMUR	1108032017	KEUDE BLANG ARA	0,5181	2023
15.714	11	ACEH	1108	KABUPATEN ACEH UTARA	110805	MATANGKULI	1108052047	TEUNGOH PIRAK	0,5181	2023
15.715	11	ACEH	1111	KABUPATEN BIREUEN	111102	JEUNIEB	1111022029	SAMPO AJAD	0,5181	2023
15.716	12	SUMATERA UTARA	1202	KABUPATEN TAPANULI UTARA	120212	SIPAHUTAR	1202122012	TAPIAN NAULI II	0,5181	2023
15.717	12	SUMATERA UTARA	1213	KABUPATEN MANDAILING NATAL	121308	KOTANOPAN	1213082034	UJUNG MARISI	0,5181	2023
15.718	12	SUMATERA UTARA	1221	KABUPATEN PADANG LAWAS	122101	SOSOPAN	1221012009	AEK BARGOT	0,5181	2023
15.719	12	SUMATERA UTARA	1278	KOTA GUNUNGSITOLI	127804	GUNUNGSITOLI IDANOI	1278042019	LEWUOGURU IDANOI	0,5181	2023
15.720	16	SUMATERA SELATAN	1607	KABUPATEN BANYUASIN	160702	BANYUASIN II	1607022017	MEKAR SARI	0,5181	2023
15.721	16	SUMATERA SELATAN	1612	KABUPATEN PENUKAL ABAB LEMATAN	161205	TANAH ABANG	1612052001	BUMI AYU	0,5181	2023
15.722	36	BANTEN	3602	KABUPATEN LEBAK	360212	SAJIRA	3602122009	PAJAGAN	0,5181	2023
15.723	53	NUSA TENGGARA TIMUR	5307	KABUPATEN SIKKA	530702	MEGO	5307022002	DOBO	0,5181	2023
15.724	53	NUSA TENGGARA TIMUR	5315	KABUPATEN MANGGARAI BARAT	531507	WELAK	5315072010	PENGKA	0,5181	2023
15.725	63	KALIMANTAN SELATAN	6303	KABUPATEN BANJAR	630311	ARANIO	6303112007	ARTAIN	0,5181	2023
15.726	75	GORONTALO	7501	KABUPATEN GORONTALO	750111	BONGOMEME	7501112025	KAYUMERAH	0,5181	2023
15.727	82	MALUKU UTARA	8203	KABUPATEN HALMAHERA UTARA	820312	TOBELO TIMUR	8203122002	MAWEA	0,5181	2023
15.728	82	MALUKU UTARA	8204	KABUPATEN HALMAHERA SELATAN	820403	GANE TIMUR	8204032014	SUMBER MAKMUR	0,5181	2023
15.729	92	PAPUA BARAT	9203	KABUPATEN FAK FAK	920317	TOMAGE	9203172006	WAMOSAN	0,5181	2023
15.730	92	PAPUA BARAT	9204	KABUPATEN SORONG SELATAN	920425	SALKMA	9204252004	KOFALIT	0,5181	2023
15.731	91	PAPUA	9118	ASMAT	911801	AGATS	9118012012	SAW	0,5180	2023
15.732	11	ACEH	1107	KABUPATEN PIDIE	110713	MUTIARA	1107132007	JADAN	0,5179	2023
15.733	11	ACEH	1107	KABUPATEN PIDIE	110714	PADANG TIJI	1107142040	BARO BEURABO	0,5179	2023
15.734	11	ACEH	1108	KABUPATEN ACEH UTARA	110808	SAMUDERA	1108082001	PIE	0,5179	2023
15.735	12	SUMATERA UTARA	1212	KABUPATEN TOBA SAMOSIR	121204	HABINSARAN	1212042008	LUMBAN PINASA	0,5179	2023
15.736	12	SUMATERA UTARA	1214	KABUPATEN NIAS SELATAN	121406	TELUK DALAM	1214062026	HILISONDREKHA	0,5179	2023



NO	KODE PROVINSI	NAMA PROVINSI	KODE KABUPATEN	NAMA KABUPATEN	KODE KECAMATAN	NAMA KECAMATAN	KODE DESA	NAMA DESA	IDM	TAHUN PRIORITAS TERTINGGAL
15.737	12	SUMATERA UTARA	1220	KABUPATEN PADANG LAWAS UTARA	122001	DOLOK SIGOMPULON	1220012009	NAHULA JULU	0,5179	2023
15.738	12	SUMATERA UTARA	1220	KABUPATEN PADANG LAWAS UTARA	122004	PADANG BOLAK	1220042059	SIMANDIANGIN LOMBANG	0,5179	2023
15.739	12	SUMATERA UTARA	1220	KABUPATEN PADANG LAWAS UTARA	122008	SIMANGAMBAT	1220082024	JABI JABI	0,5179	2023
15.740	16	SUMATERA SELATAN	1609	KABUPATEN OGAN KOMERING ULU SELATAN	160909	BUAY PEMACA	1609092013	DURIAN SEMBILAN	0,5179	2023
15.741	18	LAMPUNG	1806	KABUPATEN TANGGAMUS	180616	PEMATANG SAWA	1806162015	MARTANDA	0,5179	2023
15.742	53	NUSA TENGGARA TIMUR	5319	KABUPATEN MANGGARAI TIMUR	531903	LAMBA LEDA	5319032002	TENGKU LAWAR	0,5179	2023
15.743	53	NUSA TENGGARA TIMUR	5321	KABUPATEN MALAKA	532111	KOBALIMA	5321112002	BABULU SELATAN	0,5179	2023
15.744	61	KALIMANTAN BARAT	6110	KABUPATEN MELAWI	611001	BELIMBING	6110012002	NUSA KENYIKAP	0,5179	2023
15.745	72	SULAWESI TENGAH	7205	KABUPATEN BUOL	720503	BOKAT	7205032002	POONGAN	0,5179	2023
15.746	74	SULAWESI TENGGARA	7402	KABUPATEN KONAWE	740211	SOROPIA	7402112002	ATOWATU	0,5179	2023
15.747	81	MALUKU	8108	KABUPATEN MALUKU BARAT DAYA	810803	MNDONA HIERA	8108032005	LELANG	0,5179	2023
15.748	92	PAPUA BARAT	9211	KABUPATEN MANOKWARI SELATAN	921105	MOMI WAREN	9211052007	YEKWANDI	0,5179	2023
15.749	82	MALUKU UTARA	8272	KOTA TIDORE KEPULAUAN	827207	OBA SELATAN	8272072001	MAIDI	0,5179	2023
15.750	91	PAPUA	9114	TOLIKARA	911414	KARUBAGA	9114012039	AMPERA	0,5179	2023
15.751	91	PAPUA	9114	TOLIKARA	911414	KARUBAGA	9114012069	GURIKME	0,5179	2023
15.752	12	SUMATERA UTARA	1214	KABUPATEN NIAS SELATAN	121417	MAZO	1214172001	TETEGAWA'AI	0,5178	2023
15.753	12	SUMATERA UTARA	1278	KOTA GUNUNGSITOLI	127805	GUNUNGSITOLI ALO'OA	1278052009	NAZALOU LOLOWUA	0,5178	2023
15.754	61	KALIMANTAN BARAT	6110	KABUPATEN MELAWI	611001	BELIMBING	6110012023	NANGA MENUNUK	0,5178	2023
15.755	61	KALIMANTAN BARAT	6110	KABUPATEN MELAWI	611006	TANAH PINOH	6110062021	TANJUNG GUNUNG	0,5178	2023
15.756	72	SULAWESI TENGAH	7210	KABUPATEN SIGI	721015	MARAWOLA BARAT	7210152011	WAWUJAI	0,5178	2023
15.757	74	SULAWESI TENGGARA	7402	KABUPATEN KONAWE	740228	AMONGGEDO	7402282005	LALONONA	0,5178	2023
15.758	81	MALUKU	8108	KABUPATEN MALUKU BARAT DAYA	810803	MNDONA HIERA	8108032001	LUANG BARAT	0,5178	2023
15.759	33	JAWA TENGAH	3301	KABUPATEN CILACAP	330124	KAMPUNG LAUT	3301242003	PANIKEL	0,5178	2023
15.760	53	NUSA TENGGARA TIMUR	5305	ALOR	535305	ALOR BARAT LAUT	5305022013	TERNATE SELATAN	0,5178	2023
15.761	11	ACEH	1108	KABUPATEN ACEH UTARA	110820	PAYA BAKONG	1108202002	TGK.DIBANDA PIRAK	0,5178	2023
15.762	61	KALIMANTAN BARAT	6101	KABUPATEN SAMBAS	610101	SAMBAS	6101012015	SUNGAI RAMBAH	0,5178	2023
15.763	62	KALIMANTAN TENGAH	6204	KABUPATEN BARITO SELATAN	620406	DUSUN SELATAN	6204062018	MURUNG PAKEN	0,5178	2023
15.764	72	SULAWESI TENGAH	7212	KABUPATEN MOROWALI UTARA	721207	SOYO JAYA	7212072003	TAMBAYOLI	0,5178	2023
15.765	73	SULAWESI SELATAN	7322	KABUPATEN LUWU UTARA	732204	SABBANG	7322042011	POMPANIKI	0,5178	2023
15.766	74	SULAWESI TENGGARA	7405	KABUPATEN KONAWE SELATAN	740510	MORAMO	7405102017	LAMBOO	0,5178	2023
15.767	91	PAPUA	9104	KABUPATEN NABIRE	910403	YAUUR	9104032004	SIMA	0,5178	2023
15.768	35	JAWA TIMUR	3528	KABUPATEN PAMEKASAN	352807	PEGANTENAN	3528072013	TANJUNG	0,5178	2023
15.769	91	PAPUA	9125	PUNCAK	919125	DOUFO	9125042007	WAHUKA	0,5176	2023
15.770	11	ACEH	1116	KABUPATEN ACEH TAMIANG	111610	BANDAR PUSAKA	1116102001	ARAS SEMBILAN	0,5176	2023
15.771	12	SUMATERA UTARA	1202	KABUPATEN TAPANULI UTARA	120210	PAGARAN	1202102003	PAGARAN	0,5176	2023
15.772	12	SUMATERA UTARA	1220	KABUPATEN PADANG LAWAS UTARA	122001	DOLOK SIGOMPULON	1220012013	MALINO	0,5176	2023
15.773	14	RIAU	1404	KABUPATEN INDRAGIRI HILIR	140411	BATANG TUAKA	1404112012	PASIR EMAS	0,5176	2023
15.774	16	SUMATERA SELATAN	1606	KABUPATEN MUSI BANYUASIN	160604	BATANG HARI LEKO	1606042006	LUBUK BUAH	0,5176	2023
15.775	18	LAMPUNG	1813	KABUPATEN PESISIR BARAT	181309	NGAMBUR	1813092004	PEKON MON	0,5176	2023
15.776	61	KALIMANTAN BARAT	6105	KABUPATEN SINTANG	610507	DEDAI	6105072025	BELINYUK SIBAU	0,5176	2023
15.777	63	KALIMANTAN SELATAN	6306	KABUPATEN HULU SUNGAI SELATAN	630611	DAHA BARAT	6306112002	BARU	0,5176	2023
15.778	72	SULAWESI TENGAH	7207	KABUPATEN BANGGAI KEPULAUAN	720718	BUKO SELATAN	7207182005	PALAPAT	0,5176	2023
15.779	72	SULAWESI TENGAH	7210	KABUPATEN SIGI	721002	PALOLO	7210022020	UE RANI	0,5176	2023
15.780	76	SULAWESI BARAT	7603	KABUPATEN MAMASA	760303	MAMASA	7603032009	PEBASSIAN	0,5176	2023
15.781	81	MALUKU	8105	KABUPATEN SERAM BAGIAN TIMUR	810515	TELUK WARU	8105152011	MADAK	0,5176	2023
15.782	91	PAPUA	9103	KABUPATEN JAYAPURA	910302	SENTANI TIMUR	9103022003	AYAPO	0,5176	2023
15.783	33	JAWA TENGAH	3309	KABUPATEN BOYOLALI	330908	SAWIT	3309082010	BENDOSARI	0,5176	2023
15.784	53	NUSA TENGGARA TIMUR	5302	TIMOR TENGAH SELATAN	535302	AMANUBAN TENGAH	5302052009	BONE	0,5176	2023
15.785	11	ACEH	1101	KABUPATEN ACEH SELATAN	110114	KLUET TIMUR	1101142007	PUCUK LEMBANG	0,5175	2023
15.786	11	ACEH	1108	KABUPATEN ACEH UTARA	110818	LANGKAHAN	1108182013	ALUE KRAK KAYEE	0,5175	2023
15.787	12	SUMATERA UTARA	1213	KABUPATEN MANDAILING NATAL	121312	MUARA SIPONGI	1213122002	BANDAR PANJANG TUO	0,5175	2023
15.788	12	SUMATERA UTARA	1224	KABUPATEN NIAS UTARA	122409	AFULU	1224092003	LAURU I	0,5175	2023
15.789	14	RIAU	1401	KABUPATEN KAMPAR	140110	TAPUNG	1401102025	BATUGAJAH	0,5175	2023
15.790	18	LAMPUNG	1803	KABUPATEN LAMPUNG UTARA	180315	MUARA SUNGKAI	1803152010	PAKUON AGUNG	0,5175	2023
15.791	36	BANTEN	3604	KABUPATEN SERANG	360435	LEBAK WANGI	3604352006	PEGANDIKAN	0,5175	2023
15.792	53	NUSA TENGGARA TIMUR	5318	KABUPATEN SUMBA BARAT DAYA	531806	KODI BANGEDO	5318062002	LETE LOKO	0,5175	2023



NO	KODE PROVINSI	NAMA PROVINSI	KODE KABUPATEN	NAMA KABUPATEN	KODE KECAMATAN	NAMA KECAMATAN	KODE DESA	NAMA DESA	IDM	TAHUN PRIORITAS TERTINGGAL
15.793	53	NUSA TENGGARA TIMUR	5318	KABUPATEN SUMBA BARAT DAYA	531808	KODI UTARA	5318082001	HOHA WUNGO	0,5175	2023
15.794	74	SULAWESI TENGGARA	7406	KABUPATEN BOMBANA	740612	POLEANG TENGGARA	7406122003	TERAPUNG	0,5175	2023
15.795	91	PAPUA	9105	KABUPATEN KEPULAUAN YAPEN	910504	ANGKAISERA	9105042024	WANAMPOMPI	0,5175	2023
15.796	91	PAPUA	9106	KABUPATEN BIAK NUMFOR	910614	ANDEY	9106142003	RODIFU	0,5175	2023
15.797	33	JAWA TENGAH	3328	KABUPATEN TEGAL	332802	BUMIJAWA	3328022001	GUCCI	0,5175	2023
15.798	62	KALIMANTAN TENGAH	6202	KOTAWARINGIN TIMUR	626202	CEMPAGA HULU	6202132011	SUNGAI UBAR MANDIIRI	0,5175	2023
15.799	53	NUSA TENGGARA TIMUR	5313	LEMBATA	535313	WULANDONI	5313082014	ATAILI	0,5175	2023
15.800	62	KALIMANTAN TENGAH	6212	MURUNG RAYA	626212	MURUNG	6212012011	MUARA SUMPOI	0,5175	2023
15.801	11	ACEH	1108	KABUPATEN ACEH UTARA	110815	SAWANG	1108152039	LHOK CUT	0,5174	2023
15.802	11	ACEH	1113	KABUPATEN GAYO LUES	111311	PANTAN CUACA	1113112007	UPT. AIH SELAH	0,5174	2023
15.803	12	SUMATERA UTARA	1202	KABUPATEN TAPANULI UTARA	120201	TARUTUNG	1202012014	PARBUBU DOLOK	0,5174	2023
15.804	12	SUMATERA UTARA	1214	KABUPATEN NIAS SELATAN	121427	BORONADU	1214272004	ORSEDES	0,5174	2023
15.805	53	NUSA TENGGARA TIMUR	5304	KABUPATEN BELU	530418	LAMAKNEN SELATAN	5304182006	DEBULULIK	0,5174	2023
15.806	53	NUSA TENGGARA TIMUR	5315	KABUPATEN MANGGARAI BARAT	531512	KUWUS BARAT	5315122009	GOLO WEDONG	0,5174	2023
15.807	61	KALIMANTAN BARAT	6106	KABUPATEN KAPUAS HULU	610618	KALIS	6106182017	RANTAU BUMBUN	0,5174	2023
15.808	62	KALIMANTAN TENGAH	6202	KABUPATEN KOTAWARINGIN TIMUR	620212	SERANAU	6202122006	SERAGAM JAYA	0,5174	2023
15.809	62	KALIMANTAN TENGAH	6209	KABUPATEN LAMANDAU	620907	BELANTIKAN RAYA	6209072008	KAHINGAI	0,5174	2023
15.810	64	KALIMANTAN TIMUR	6407	KABUPATEN KUTAI BARAT	640710	MUARA PAHU	6407102030	MUARA BELOAN	0,5174	2023
15.811	74	SULAWESI TENGGARA	7402	KABUPATEN KONAWE	740204	PONDIDAHA	7402042047	WAWOLAHUMBUTI	0,5174	2023
15.812	74	SULAWESI TENGGARA	7409	KABUPATEN KONAWE UTARA	740913	LANDAWE	7409132007	TAMBAKUA	0,5174	2023
15.813	82	MALUKU UTARA	8207	KABUPATEN PULAU MOROTAI	820702	MOROTAI SELATAN BARAT	8207022019	CIO MALOLEO	0,5174	2023
15.814	53	NUSA TENGGARA TIMUR	5320	KABUPATEN SABU RAIJUA	532001	SABU BARAT	5320012018	TITINALEDE	0,5173	2023
15.815	63	KALIMANTAN SELATAN	6308	KABUPATEN HULU SUNGAI UTARA	630808	HAUR GADING	6308082006	SUNGAI LIMAS	0,5173	2023
15.816	62	KALIMANTAN TENGAH	6206	KATINGAN	626206	PETAK MALAI	6206122007	TUMBANG HABANGOI	0,5173	2023
15.817	91	PAPUA	9113	YAHUKIMO	911313	SUNTAMON	9113432008	BINALKON	0,5173	2023
15.818	92	PAPUA BARAT	9205	RAJA AMPAT	929205	MISOOO TIMUR	9205062017	LIMALAS BARAT	0,5173	2023
15.819	12	SUMATERA UTARA	1217	KABUPATEN SAMOSIR	121706	SIANJAR MULA MULA	1217062003	HASINGGAAN	0,5173	2023
15.820	12	SUMATERA UTARA	1221	KABUPATEN PADANG LAWAS	122107	BARUMUN	1221072012	BINABO JULU	0,5173	2023
15.821	14	RIAU	1409	KABUPATEN KUANTAN SINGINGI	140907	GUNUNGTOAR	1409072005	TEBERAU PANJANG	0,5173	2023
15.822	15	JAMBI	1503	KABUPATEN SAROLANGUN	150301	BATANG ASAI	1503012008	P. SALAK BARU	0,5173	2023
15.823	18	LAMPUNG	1806	KABUPATEN TANGGAMUS	180616	PEMATANG SAWA	1806162011	PESANGUN	0,5173	2023
15.824	18	LAMPUNG	1808	KABUPATEN WAY KANAN	180803	JUKU BATU	1808032005	BANJIT	0,5173	2023
15.825	53	NUSA TENGGARA TIMUR	5303	KABUPATEN TIMOR TENGAH UTARA	530301	MIOMAFO TIMUR	5303012019	FATUSENE	0,5173	2023
15.826	53	NUSA TENGGARA TIMUR	5307	KABUPATEN SIKKA	530719	KANGAE	5307192006	TANA DUEN	0,5173	2023
15.827	72	SULAWESI TENGAH	7212	KABUPATEN MOROWALI UTARA	721207	SOYO JAYA	7212072010	TANDOYONDO	0,5173	2023
15.828	33	JAWA TENGAH	3326	KABUPATEN PEKALONGAN	332609	KESESI	3326092022	KWIGARAN	0,5173	2023
15.829	53	NUSA TENGGARA TIMUR	5302	TIMOR TENGAH SELATAN	535302	KUALIN	5302212007	KIUFATU	0,5173	2023
15.830	53	NUSA TENGGARA TIMUR	5319	MANGGARAI TIMUR	535319	ELAR	5319052002	RANA KULAN	0,5171	2023
15.831	11	ACEH	1104	KABUPATEN ACEH TENGAH	110410	KETOL	1104102014	PANTAN REDUK	0,5171	2023
15.832	11	ACEH	1108	KABUPATEN ACEH UTARA	110803	KUTA MAKMUR	1108032012	ALUE RAMBEE	0,5171	2023
15.833	11	ACEH	1108	KABUPATEN ACEH UTARA	110815	SAWANG	1108152011	PANTE JALOH	0,5171	2023
15.834	11	ACEH	1111	KABUPATEN BIREUEN	111106	MAKMUR	1111062017	PANTEU BREUH	0,5171	2023
15.835	11	ACEH	1111	KABUPATEN BIREUEN	111115	PEUSANGAN SIBLAH KRUENG	1111152005	KUBU	0,5171	2023
15.836	12	SUMATERA UTARA	1207	KABUPATEN DELI SERDANG	120701	GUNUNG MERIAH	1207012010	UJUNG MERIAH	0,5171	2023
15.837	36	BANTEN	3602	KABUPATEN LEBAK	360222	SOBANG	3602222003	SUKAJAYA	0,5171	2023
15.838	53	NUSA TENGGARA TIMUR	5308	KABUPATEN ENDE	530803	ENDE	5308032008	NDETUNDORA II	0,5171	2023
15.839	61	KALIMANTAN BARAT	6104	KABUPATEN KETAPANG	610413	TUMBANG TITI	6104132016	SENGKAHARAK	0,5171	2023
15.840	61	KALIMANTAN BARAT	6107	KABUPATEN BENGKAYANG	610712	SIDING	6107122002	SUNGKUNG I	0,5171	2023
15.841	62	KALIMANTAN TENGAH	6211	KABUPATEN PULANG PISAU	621104	BANAMA TINGANG	6211042007	TAMBAK	0,5171	2023
15.842	71	SULAWESI UTARA	7101	KABUPATEN BOLAANG MONGONDOW	710132	BILALANG	7101322001	BILALANG III	0,5171	2023
15.843	72	SULAWESI TENGAH	7212	KABUPATEN MOROWALI UTARA	721208	BUNGKU UTARA	7212082019	MATUBE	0,5171	2023
15.844	74	SULAWESI TENGGARA	7408	KABUPATEN KOLAKA UTARA	740810	PAKUE TENGAH	7408102008	SALULOTONG	0,5171	2023
15.845	74	SULAWESI TENGGARA	7409	KABUPATEN KONAWE UTARA	740908	OHEO	7409082010	SAMBADETTE	0,5171	2023
15.846	76	SULAWESI BARAT	7604	KABUPATEN POLEWALI MANDAR	760411	LIMBORO	7604112004	SAMASUNDU	0,5171	2023
15.847	81	MALUKU	8104	KABUPATEN BURU	810414	TELUK KAIELY	8104142002	MASARETE	0,5171	2023
15.848	82	MALUKU UTARA	8204	KABUPATEN HALMAHERA SELATAN	820414	BACAN BARAT UTARA	8204142001	SIDOPO	0,5171	2023



NO	KODE PROVINSI	NAMA PROVINSI	KODE KABUPATEN	NAMA KABUPATEN	KODE KECAMATAN	NAMA KECAMATAN	KODE DESA	NAMA DESA	IDM	TAHUN PRIORITAS TERTINGGAL
15.849	92	PAPUA BARAT	9201	KABUPATEN SORONG	920150	KONHIR	9201502007	KLAFLUM	0,5171	2023
15.850	11	ACEH	1111	KABUPATEN BIREUEN	111110	JANGKA	1111102043	ULEE CEU	0,5170	2023
15.851	11	ACEH	1114	KABUPATEN ACEH JAYA	111408	DARUL HIKMAH	1114082018	MASEN	0,5170	2023
15.852	17	BENGKULU	1707	KABUPATEN LEBONG	170712	PINANG BELAPIS	1707122005	AIR KOPRAS	0,5170	2023
15.853	18	LAMPUNG	1813	KABUPATEN PESISIR BARAT	181306	PULAUPIANG	1813062006	SUKA MARGA	0,5170	2023
15.854	53	NUSA TENGGARA TIMUR	5303	KABUPATEN TIMOR TENGAH UTARA	530313	MUTIS	5303132003	NAEKAKE B	0,5170	2023
15.855	53	NUSA TENGGARA TIMUR	5315	KABUPATEN MANGGARAI BARAT	531507	WELAK	5315072017	ROBO	0,5170	2023
15.856	61	KALIMANTAN BARAT	6105	KABUPATEN SINTANG	610514	SERAWAI	6105142030	NUSA TUJUH	0,5170	2023
15.857	63	KALIMANTAN SELATAN	6311	KABUPATEN BALANGAN	631101	JUAI	6311012016	TAWAHAN	0,5170	2023
15.858	65	KALIMANTAN UTARA	6503	KABUPATEN NUNUKAN	650318	KRAYAN TIMUR	6503182005	PA' KEBUAN	0,5170	2023
15.859	73	SULAWESI SELATAN	7308	KABUPATEN BONE	730806	LIBURENG	7308062002	TOMPO BULU	0,5170	2023
15.860	73	SULAWESI SELATAN	7317	KABUPATEN LUWU	731701	BASSE SANGTEMPE	7317012017	BUNTU BATU	0,5170	2023
15.861	73	SULAWESI SELATAN	7326	KABUPATEN TORAJA UTARA	732608	SOPAI	7326082003	SALU SOPAI	0,5170	2023
15.862	74	SULAWESI TENGGARA	7410	KABUPATEN BUTON UTARA	741002	KAMBOWA	7410022002	LAHUMOKO	0,5170	2023
15.863	74	SULAWESI TENGGARA	7412	KABUPATEN KONAWE KEPULAUAN	741202	WAWONII UTARA	7412022014	LABISA	0,5170	2023
15.864	81	MALUKU	8102	KABUPATEN MALUKU TENGGARA	810218	KEI BESAR SELATAN BARAT	8102182004	REREAN	0,5170	2023
15.865	82	MALUKU UTARA	8208	KABUPATEN PULAU TALIABU	820808	TABONA	8208082006	KATAGA	0,5170	2023
15.866	91	PAPUA	9104	KABUPATEN NABIRE	910401	NABIRE	9104012012	KALI HARAPAN	0,5170	2023
15.867	91	PAPUA	9112	KABUPATEN PEGUNUNGAN BINTANG	911208	ABOY	9112082007	PIPAL	0,5170	2023
15.868	33	JAWA TENGAH	3304	KABUPATEN BANJARNEGARA	330418	KALIBENING	3304182002	ASINAN	0,5170	2023
15.869	91	PAPUA	9113	YAHUKIMO	911313	SURU SURU	9113132006	JINUSUGU	0,5170	2023
15.870	91	PAPUA	9113	YAHUKIMO	911313	SURU SURU	9113132012	RENTIS	0,5170	2023
15.871	91	PAPUA	9113	YAHUKIMO	911313	SURU SURU	9113132010	SENIPAN	0,5170	2023
15.872	91	PAPUA	9113	YAHUKIMO	911313	SURU SURU	9113132013	SOLOK	0,5170	2023
15.873	91	PAPUA	9113	YAHUKIMO	911313	SURU SURU	9113132009	WORAPI	0,5170	2023
15.874	91	PAPUA	9113	YAHUKIMO	911313	SURU SURU	9113132011	YOSUA	0,5170	2023
15.875	92	PAPUA BARAT	9209	TAMBRAUW	920920	KEBAR TIMUR	9209232009	ARAMPAK	0,5170	2023
15.876	11	ACEH	1115	KABUPATEN NAGAN RAYA	111510	BEUTONG ATEUH BANGGALANG	1115102004	BLANG MEURANDEH	0,5170	2023
15.877	82	MALUKU UTARA	8208	KABUPATEN PULAU TALIABU	820806	TALIABU TIMUR SELATAN	8208062004	SOFAN	0,5170	2023
15.878	91	PAPUA	9106	BIAK NUMFOR	919106	ORIDEK	9106202013	MAKMAKERBO	0,5168	2023
15.879	11	ACEH	1107	KABUPATEN PIDIE	110718	SIMPANG TIGA	1107182017	CEUREUKCOK BARAT	0,5168	2023
15.880	15	JAMBI	1503	KABUPATEN SAROLANGUN	150302	LIMUN	1503022012	BERKUN	0,5168	2023
15.881	53	NUSA TENGGARA TIMUR	5310	KABUPATEN MANGGARAI	531005	SATAR MESE	5310052023	LANGGO	0,5168	2023
15.882	53	NUSA TENGGARA TIMUR	5318	KABUPATEN SUMBA BARAT DAYA	531806	KODI BANGEDO	5318062010	RADA LOKO	0,5168	2023
15.883	53	NUSA TENGGARA TIMUR	5318	KABUPATEN SUMBA BARAT DAYA	531806	KODI BANGEDO	5318062023	DELU DEPA	0,5168	2023
15.884	61	KALIMANTAN BARAT	6101	KABUPATEN SAMBAS	610117	TANGARAN	6101172006	PANCUR	0,5168	2023
15.885	62	KALIMANTAN TENGAH	6211	KABUPATEN PULANG PISAU	621102	KAHAYAN KUALA	6211022005	PAPUYU I SEI. PASANAN	0,5168	2023
15.886	81	MALUKU	8105	KABUPATEN SERAM BAGIAN TIMUR	810507	SIWALALAT	8105072008	ELNUSA	0,5168	2023
15.887	33	JAWA TENGAH	3321	KABUPATEN DEMAK	332104	SAYUNG	3321042011	SRIWULAN	0,5168	2023
15.888	91	PAPUA	9126	DOGIYAI	919126	SUKIKAI SELATAN	9126052004	WIGOU MAKIDA	0,5168	2023
15.889	92	PAPUA BARAT	9205	RAJA AMPAT	929205	MEOS MANSAR	9205112004	YENWAUPNOR	0,5168	2023
15.890	11	ACEH	1107	KABUPATEN PIDIE	110707	INDRA JAYA	1107072033	DRIEN	0,5168	2023
15.891	11	ACEH	1107	KABUPATEN PIDIE	110721	TIRO/TRUSEB	1107212015	DAYA TEUNGOH	0,5168	2023
15.892	11	ACEH	1108	KABUPATEN ACEH UTARA	110818	LANGKAHAN	1108182010	LEUBOK MANE	0,5168	2023
15.893	11	ACEH	1111	KABUPATEN BIREUEN	111102	JEUNIEB	1111022027	PULO RANGKILEH	0,5168	2023
15.894	11	ACEH	1118	KABUPATEN PIDIE JAYA	111804	BANDAR DUA	1118042043	PAYA BAROH	0,5168	2023
15.895	12	SUMATERA UTARA	1212	KABUPATEN TOBA SAMOSIR	121203	SILAEN	1212032023	NAPITUPULU	0,5168	2023
15.896	32	JAWA BARAT	3206	KABUPATEN TASIKMALAYA	320604	PANCATENGGAH	3206042009	MARGALUYU	0,5168	2023
15.897	32	JAWA BARAT	3215	KABUPATEN KARAWANG	321510	PEDES	3215102018	MALANGSARI	0,5168	2023
15.898	36	BANTEN	3602	KABUPATEN LEBAK	360222	SOBANG	3602222006	HARIANG	0,5168	2023
15.899	62	KALIMANTAN TENGAH	6204	KABUPATEN BARITO SELATAN	620402	DUSUN HILIR	6204022001	SUNGAJ JAYA	0,5168	2023
15.900	72	SULAWESI TENGAH	7212	KABUPATEN MOROWALI UTARA	721208	BUNGKU UTARA	7212082018	TOKONANAKA	0,5168	2023
15.901	74	SULAWESI TENGGARA	7411	KABUPATEN KOLAKA TIMUR	741111	UEESI	7411112007	AHILULU	0,5168	2023
15.902	76	SULAWESI BARAT	7603	KABUPATEN MAMASA	760303	MAMASA	7603032006	TAUPE	0,5168	2023
15.903	76	SULAWESI BARAT	7604	KABUPATEN POLEWALI MANDAR	760405	TUTAR	7604052005	BESOANGIN	0,5168	2023
15.904	82	MALUKU UTARA	8204	KABUPATEN HALMAHERA SELATAN	820409	BACAN BARAT	8204092001	INDARI	0,5168	2023



NO	KODE PROVINSI	NAMA PROVINSI	KODE KABUPATEN	NAMA KABUPATEN	KODE KECAMATAN	NAMA KECAMATAN	KODE DESA	NAMA DESA	IDM	TAHUN PRIORITAS TERTINGGAL
15.905	11	ACEH	1101	KABUPATEN ACEH SELATAN	110106	SAMADUA	1101062008	TENGAH	0,5167	2023
15.906	11	ACEH	1105	KABUPATEN ACEH BARAT	110511	WOYLA TIMUR	1105112004	KUBU CAPANG	0,5167	2023
15.907	11	ACEH	1107	KABUPATEN PIDIE	110714	PADANG TIJI	1107142003	HAGU KUNYET	0,5167	2023
15.908	11	ACEH	1111	KABUPATEN BIREUEN	111106	MAKMUR	1111062007	COT KRUEK	0,5167	2023
15.909	11	ACEH	1111	KABUPATEN BIREUEN	111117	KUTA BLANG	1111172010	PALOH PEURADI	0,5167	2023
15.910	11	ACEH	1114	KABUPATEN ACEH JAYA	111409	PASIE RAYA	1114092009	SARAH RAYA	0,5167	2023
15.911	11	ACEH	1117	KABUPATEN BENER MERIAH	111708	BENER KELIPAH	1117082008	KALA TENANG	0,5167	2023
15.912	11	ACEH	1175	KOTA SUBULUSSALAM	117503	RUNDENG	1175032009	SIPERKAS	0,5167	2023
15.913	12	SUMATERA UTARA	1202	KABUPATEN TAPANULI UTARA	120212	SIPAHUTAR	1202122011	AEK NAULI II	0,5167	2023
15.914	13	SUMATERA BARAT	1302	KABUPATEN SOLOK	130204	LEMBAH GUMANTI	1302042004	AIE DINGIN	0,5167	2023
15.915	15	JAMBI	1503	KABUPATEN SAROLANGUN	150304	PAUH	1503042021	TAMAN BANDUNG	0,5167	2023
15.916	17	BENGKULU	1704	KABUPATEN KAUR	170401	KINAL	1704012003	GERAMAT	0,5167	2023
15.917	71	SULAWESI UTARA	7105	KABUPATEN MINHASA SELATAN	710502	TOMPASO BARU	7105022009	RARAATEAN	0,5167	2023
15.918	73	SULAWESI SELATAN	7317	KABUPATEN LUWU	731722	BASSE SANGTEMPE UTARA	7317222007	PANTILANG	0,5167	2023
15.919	74	SULAWESI TENGGARA	7403	KABUPATEN MUNA	740324	KABAWO	7403242001	LAMUNU	0,5167	2023
15.920	74	SULAWESI TENGGARA	7413	KABUPATEN MUNA BARAT	741306	MAGINTI	7413062005	GALA	0,5167	2023
15.921	74	SULAWESI TENGGARA	7413	KABUPATEN MUNA BARAT	741308	TIWORO UTARA	7413082001	TASIPI	0,5167	2023
15.922	76	SULAWESI BARAT	7604	KABUPATEN POLEWALI MANDAR	760402	CAMPALAGIAN	7604022015	GATTUNGAN	0,5167	2023
15.923	81	MALUKU	8102	KABUPATEN MALUKU TENGGARA	810203	KEI BESAR	8102032001	WERKA	0,5167	2023
15.924	81	MALUKU	8103	KABUPATEN MALUKU TENGGARA BARAT	810306	YARU	8103062005	WALERANG	0,5167	2023
15.925	81	MALUKU	8107	KABUPATEN KEPULAUAN ARU	810709	ARU SELATAN TIMUR	8107092007	KAREY	0,5167	2023
15.926	81	MALUKU	8108	KABUPATEN MALUKU BARAT DAYA	810809	PULAU MASELA	8108092011	BULULORA	0,5167	2023
15.927	91	PAPUA	9103	KABUPATEN JAYAPURA	910306	KEMTUK GRESI	9103062004	BRASO	0,5167	2023
15.928	92	PAPUA BARAT	9203	KABUPATEN FAK FAK	920304	KOKAS	9203042012	PATIMBURAK	0,5167	2023
15.929	53	NUSA TENGGARA TIMUR	5317	SUMBA TENGAH	531701	KATIKU TANA	5317012024	DEWA JARA	0,5167	2023
15.930	53	NUSA TENGGARA TIMUR	5317	SUMBA TENGAH	531703	MAMBORO	5317032008	MANU WOLU	0,5167	2023
15.931	92	PAPUA BARAT	9210	MAYBRAT	921021	AIFAT	9210012014	FRAWEDO	0,5167	2023
15.932	92	PAPUA BARAT	9210	MAYBRAT	921021	AITINYO UTARA	9210072001	FATEGOMI	0,5167	2023
15.933	92	PAPUA BARAT	9210	MAYBRAT	921021	AYAMARU JAYA	9210162007	ORSU	0,5167	2023
15.934	92	PAPUA BARAT	9210	MAYBRAT	921021	AYAMARU JAYA	9210162006	RAWAS	0,5167	2023
15.935	92	PAPUA BARAT	9210	MAYBRAT	921021	AYAMARU SELATAN	9210152007	LEMAUK KLIT	0,5167	2023
15.936	92	PAPUA BARAT	9210	MAYBRAT	921021	AYAMARU TENGAH	9210202009	HUFIOH	0,5167	2023
15.937	92	PAPUA BARAT	9201	SORONG	920101	MARIAT	9201392007	KLASAN	0,5167	2023
15.938	92	PAPUA BARAT	9201	SORONG	920101	SEGET	9201062004	MALABAM	0,5167	2023
15.939	53	NUSA TENGGARA TIMUR	5312	SUMBA BARAT	531201	TANA RIGHU	5312042015	MANU MADA	0,5165	2023
15.940	11	ACEH	1108	KABUPATEN ACEH UTARA	110815	SAWANG	1108152013	BLANG REULING	0,5165	2023
15.941	11	ACEH	1108	KABUPATEN ACEH UTARA	110817	COT GIREK	1108172024	DRIEN II	0,5165	2023
15.942	11	ACEH	1115	KABUPATEN NAGAN RAYA	111503	SEUNAGAN TIMUR	1115032021	COT TEUKU DEK	0,5165	2023
15.943	12	SUMATERA UTARA	1216	KABUPATEN HUMBANG HASUNDUTAN	121609	PAKKAT	1216092010	BANUAREA	0,5165	2023
15.944	12	SUMATERA UTARA	1216	KABUPATEN HUMBANG HASUNDUTAN	121610	TARABINTANG	1216102003	SIBONGKARE	0,5165	2023
15.945	12	SUMATERA UTARA	1220	KABUPATEN PADANG LAWAS UTARA	122002	DOLOK	1220022068	PARIGI	0,5165	2023
15.946	17	BENGKULU	1704	KABUPATEN KAUR	170401	KINAL	1704012004	TANJUNG ALAM	0,5165	2023
15.947	17	BENGKULU	1705	KABUPATEN SELUMA	170504	SEMIDANG ALAS	1705042008	RENAH GAJAH MATI I	0,5165	2023
15.948	53	NUSA TENGGARA TIMUR	5308	KABUPATEN ENDE	530808	WOLOWARU	5308082002	BOKASAPE TIMUR	0,5165	2023
15.949	61	KALIMANTAN BARAT	6107	KABUPATEN BENGKAYANG	610709	TERIAK	6107092009	TELIDIK	0,5165	2023
15.950	62	KALIMANTAN TENGAH	6203	KABUPATEN KAPUAS	620304	KAPUAS KUALA	6203042003	PALAMPAI	0,5165	2023
15.951	64	KALIMANTAN TIMUR	6401	KABUPATEN PASER	640104	TANAH GROGOT	6401042014	SUNGAI LANGIR	0,5165	2023
15.952	73	SULAWESI SELATAN	7326	KABUPATEN TORAJA UTARA	732619	SESEAN SULOARA	7326192002	SESEAN MATALO	0,5165	2023
15.953	74	SULAWESI TENGGARA	7412	KABUPATEN KONawe KEPULAUAN	741205	WAWONII TENGGARA	7412052001	NAMBO JAYA	0,5165	2023
15.954	81	MALUKU	8102	KABUPATEN MALUKU TENGGARA	810205	KEI BESAR UTARA TIMUR	8102052020	OHOIMAJANG	0,5165	2023
15.955	81	MALUKU	8107	KABUPATEN KEPULAUAN ARU	810703	ARU TENGAH	8107032003	GARDAKAU	0,5165	2023
15.956	82	MALUKU UTARA	8203	KABUPATEN HALMAHERA UTARA	820319	LOLODA KEPULAUAN	8203192009	TOBO TOBO	0,5165	2023
15.957	91	PAPUA	9106	KABUPATEN BIAK NUMFOR	910604	NUMFOR BARAT	9106042015	POMDORI	0,5165	2023
15.958	91	PAPUA	9120	KABUPATEN MAMBERAMO RAYA	912006	WAROPEN ATAS	9120062005	BENSOR	0,5165	2023
15.959	53	NUSA TENGGARA TIMUR	5305	ALOR	530505	ALOR SELATAN	5305042011	TAMANAPUI	0,5165	2023
15.960	92	PAPUA BARAT	9202	MANOKWARI	920202	MASNI	9202052015	MANSABURI	0,5165	2023



NO	KODE PROVINSI	NAMA PROVINSI	KODE KABUPATEN	NAMA KABUPATEN	KODE KECAMATAN	NAMA KECAMATAN	KODE DESA	NAMA DESA	IDM	TAHUN PRIORITAS TERTINGGAL
15.961	92	PAPUA BARAT	9209	TAMBRAUW	929209	KEBAR TIMUR	9209232006	NABISAI	0,5165	2023
15.962	11	ACEH	1118	KABUPATEN PIDIE JAYA	111804	BANDAR DUA	1118042017	ALUE SANE	0,5165	2023
15.963	36	BANTEN	3601	KABUPATEN PANDEGLANG	360132	PULOSARI	3601322005	SUKARAJA	0,5165	2023
15.964	61	KALIMANTAN BARAT	6108	KABUPATEN LANDAK	610807	SENGAH TEMILA	6108072014	RABAK	0,5165	2023
15.965	91	PAPUA	9118	ASMAT	919118	AGATS	9118012002	UWJUS	0,5165	2023
15.966	91	PAPUA	9118	ASMAT	919118	SAWA ERMA	9118032020	SONA	0,5165	2023
15.967	91	PAPUA	9118	ASMAT	919118	SIRETS	9118172005	AWOK	0,5165	2023
15.968	91	PAPUA	9118	ASMAT	919118	SIRETS	9118172003	BIWAR DARAT	0,5165	2023
15.969	91	PAPUA	9118	ASMAT	919118	SIRETS	9118172002	DAMEN	0,5165	2023
15.970	91	PAPUA	9118	ASMAT	919118	SIRETS	9118172006	FOS	0,5165	2023
15.971	91	PAPUA	9118	ASMAT	919118	SIRETS	9118172004	KAIMO	0,5165	2023
15.972	91	PAPUA	9118	ASMAT	919118	SIRETS	9118172008	SAKOR	0,5165	2023
15.973	91	PAPUA	9118	ASMAT	919118	SIRETS	9118172007	WAGANU	0,5165	2023
15.974	91	PAPUA	9118	ASMAT	919118	SIRETS	9118172001	YAOSAKOR	0,5165	2023
15.975	91	PAPUA	9118	ASMAT	919118	SUATOR	9118072036	AMAKOT	0,5165	2023
15.976	91	PAPUA	9118	ASMAT	919118	SUATOR	9118072031	AYAK	0,5165	2023
15.977	91	PAPUA	9118	ASMAT	919118	SUATOR	9118072032	BANUM	0,5165	2023
15.978	91	PAPUA	9118	ASMAT	919118	SUATOR	9118072001	BINAM	0,5165	2023
15.979	91	PAPUA	9118	ASMAT	919118	SUATOR	9118072022	BOR	0,5165	2023
15.980	91	PAPUA	9118	ASMAT	919118	SUATOR	9118072012	BUBIS	0,5165	2023
15.981	91	PAPUA	9118	ASMAT	919118	SUATOR	9118072034	BUMU	0,5165	2023
15.982	91	PAPUA	9118	ASMAT	919118	SUATOR	9118072010	BURBIS	0,5165	2023
15.983	91	PAPUA	9118	ASMAT	919118	SUATOR	9118072003	DAIKOT	0,5165	2023
15.984	91	PAPUA	9118	ASMAT	919118	SUATOR	9118072002	DEKAMOR	0,5165	2023
15.985	91	PAPUA	9118	ASMAT	919118	SUATOR	9118072040	EMNAM	0,5165	2023
15.986	91	PAPUA	9118	ASMAT	919118	SUATOR	9118072014	JINAK	0,5165	2023
15.987	91	PAPUA	9118	ASMAT	919118	SUATOR	9118072038	KAPAYAP DUA	0,5165	2023
15.988	91	PAPUA	9118	ASMAT	919118	SUATOR	9118072037	KAPAYAP SATU	0,5165	2023
15.989	91	PAPUA	9118	ASMAT	919118	SUATOR	9118072039	KAPAYAP TIGA	0,5165	2023
15.990	91	PAPUA	9118	ASMAT	919118	SUATOR	9118072013	KARBIS	0,5165	2023
15.991	91	PAPUA	9118	ASMAT	919118	SUATOR	9118072035	NAGATUN	0,5165	2023
15.992	91	PAPUA	9118	ASMAT	919118	SUATOR	9118072004	SOMNAK	0,5165	2023
15.993	91	PAPUA	9118	ASMAT	919118	SUATOR	9118072020	SORAY	0,5165	2023
15.994	91	PAPUA	9118	ASMAT	919118	SUATOR	9118072033	UJUNG BATU	0,5165	2023
15.995	91	PAPUA	9118	ASMAT	919118	SUATOR	9118072008	VAKAM	0,5165	2023
15.996	91	PAPUA	9118	ASMAT	919118	SUATOR	9118072021	VAKAM DUA	0,5165	2023
15.997	91	PAPUA	9118	ASMAT	919118	SUATOR	9118072025	WABAK	0,5165	2023
15.998	91	PAPUA	9118	ASMAT	919118	SUATOR	9118072009	WAGABUS	0,5165	2023
15.999	91	PAPUA	9118	ASMAT	919118	SUATOR	9118072023	WAGANU DUA	0,5165	2023
16.000	91	PAPUA	9118	ASMAT	919118	SUATOR	9118072030	WAIJENS	0,5165	2023
16.001	91	PAPUA	9118	ASMAT	919118	SUATOR	9118072015	WOWI	0,5165	2023
16.002	91	PAPUA	9118	ASMAT	919118	SURU-SURU	9118082011	AJIN	0,5165	2023
16.003	91	PAPUA	9118	ASMAT	919118	SURU-SURU	9118082016	BERIMONO	0,5165	2023
16.004	91	PAPUA	9118	ASMAT	919118	SURU-SURU	9118082010	HOM-HOM	0,5165	2023
16.005	91	PAPUA	9118	ASMAT	919118	SURU-SURU	9118082014	HULAM	0,5165	2023
16.006	91	PAPUA	9118	ASMAT	919118	SURU-SURU	9118082008	JIFAK	0,5165	2023
16.007	91	PAPUA	9118	ASMAT	919118	SURU-SURU	9118082019	KATALINA	0,5165	2023
16.008	91	PAPUA	9118	ASMAT	919118	SURU-SURU	9118082003	KOBA	0,5165	2023
16.009	91	PAPUA	9118	ASMAT	919118	SURU-SURU	9118082018	KOROBUK	0,5165	2023
16.010	91	PAPUA	9118	ASMAT	919118	SURU-SURU	9118082020	OBIO	0,5165	2023
16.011	91	PAPUA	9118	ASMAT	919118	SURU-SURU	9118082006	SAGAPU	0,5165	2023
16.012	91	PAPUA	9118	ASMAT	919118	SURU-SURU	9118082001	SURU-SURU	0,5165	2023
16.013	91	PAPUA	9118	ASMAT	919118	SURU-SURU	9118082004	TII	0,5165	2023
16.014	91	PAPUA	9118	ASMAT	919118	SURU-SURU	9118082007	TOMOR	0,5165	2023
16.015	91	PAPUA	9118	ASMAT	919118	UNIR SIRAU	9118102008	ABAMU	0,5165	2023
16.016	91	PAPUA	9118	ASMAT	919118	UNIR SIRAU	9118102002	AMOR	0,5165	2023



NO	KODE PROVINSI	NAMA PROVINSI	KODE KABUPATEN	NAMA KABUPATEN	KODE KECAMATAN	NAMA KECAMATAN	KODE DESA	NAMA DESA	IDM	TAHUN PRIORITAS TERTINGGAL
16.017	91	PAPUA	9118	ASMAT	919118	UNIR SIRAU	9118102005	AYIR	0,5165	2023
16.018	91	PAPUA	9118	ASMAT	919118	UNIR SIRAU	9118102004	BERIP	0,5165	2023
16.019	91	PAPUA	9118	ASMAT	919118	UNIR SIRAU	9118102001	KOMOR	0,5165	2023
16.020	91	PAPUA	9118	ASMAT	919118	UNIR SIRAU	9118102007	MUNU	0,5165	2023
16.021	91	PAPUA	9118	ASMAT	919118	UNIR SIRAU	9118102009	PAAR	0,5165	2023
16.022	91	PAPUA	9118	ASMAT	919118	UNIR SIRAU	9118102006	WERER	0,5165	2023
16.023	91	PAPUA	9118	ASMAT	919118	UNIR SIRAU	9118102003	YIPAWER	0,5165	2023
16.024	91	PAPUA	9118	ASMAT	919118	AKAT	9118042010	WAW	0,5165	2023
16.025	11	ACEH	1107	KABUPATEN PIDIE	110714	PADANG TIJI	1107142042	PALOH JEURAT BEURABO	0,5164	2023
16.026	12	SUMATERA UTARA	1213	KABUPATEN MANDAILING NATAL	121319	HUTA BARGOT	1213192006	HUTA BARGOT SETIA	0,5164	2023
16.027	12	SUMATERA UTARA	1220	KABUPATEN PADANG LAWAS UTARA	122001	DOLOK SIGOMPULON	1220012005	GUNUNG SORMIN	0,5164	2023
16.028	36	BANTEN	3601	KABUPATEN PANDEGLANG	360127	CIBITUNG	3601272006	KUTAKARANG	0,5164	2023
16.029	53	NUSA TENGGARA TIMUR	5318	KABUPATEN SUMBA BARAT DAYA	531809	KOTA TAMBOLAKA	5318092005	WEE LONDA	0,5164	2023
16.030	62	KALIMANTAN TENGAH	6206	KABUPATEN KATINGAN	620613	BUKIT RAYA	6206132011	PENDA NANGE	0,5164	2023
16.031	75	GORONTALO	7501	KABUPATEN GORONTALO	750120	BILUHU	7501202001	BILUHU BARAT	0,5164	2023
16.032	81	MALUKU	8102	KABUPATEN MALUKU TENGGARA	810217	KEI BESAR UTARA BARAT	8102172015	MUN NGURDITWAIN	0,5164	2023
16.033	91	PAPUA	9106	KABUPATEN BIAK NUMFOR	910603	BIAK TIMUR	9106032032	BOSNIK SUP	0,5164	2023
16.034	92	PAPUA BARAT	9202	KABUPATEN MANOKWARI	920203	WARMARE	9202032028	BAHAMYENTI	0,5164	2023
16.035	91	PAPUA	9110	SARMI	919110	BONGGO TIMUR	9110152005	KAPITIAU	0,5163	2023
16.036	53	NUSA TENGGARA TIMUR	5305	ALOR	535305	PANTAR BARU LAUT	5305172005	BEANGONONG	0,5163	2023
16.037	15	JAMBI	1507	TANJUNG JABUNG TIMUR	151507	MUARA SABAK TIMUR	1507012014	KOTA RAJA	0,5163	2023
16.038	11	ACEH	1107	KABUPATEN PIDIE	110727	MANE	1107272003	MANE	0,5163	2023
16.039	11	ACEH	1108	KABUPATEN ACEH UTARA	110805	MATANGKULI	1108052066	ALUE ENTOK	0,5163	2023
16.040	11	ACEH	1108	KABUPATEN ACEH UTARA	110816	NISAM	1108162031	MEUNASAH CUT	0,5163	2023
16.041	53	NUSA TENGGARA TIMUR	5320	KABUPATEN SABU RAIJUA	532001	SABU BARAT	5320012006	RAENALULU	0,5163	2023
16.042	61	KALIMANTAN BARAT	6105	KABUPATEN SINTANG	610509	KAYAN HULU	6105092011	NANGA UNGAI	0,5163	2023
16.043	63	KALIMANTAN SELATAN	6303	KABUPATEN BANJAR	630301	ALUH ALUH	6303012030	BALIMAU	0,5163	2023
16.044	53	NUSA TENGGARA TIMUR	5305	ALOR	535305	ALOR BARAT DAYA	5305032002	PROBUR	0,5163	2023
16.045	11	ACEH	1102	KABUPATEN ACEH TENGGARA	110212	KETAMBE	1102122018	LEUSER	0,5162	2023
16.046	11	ACEH	1108	KABUPATEN ACEH UTARA	110815	SAWANG	1108152002	ABEUK REULING	0,5162	2023
16.047	11	ACEH	1108	KABUPATEN ACEH UTARA	110826	BANDA BARO	1108262002	COT JABET	0,5162	2023
16.048	12	SUMATERA UTARA	1203	KABUPATEN TAPANULI SELATAN	120330	TANO TOMBANGAN ANGKOLA	1203302016	AEK PARUPUK	0,5162	2023
16.049	12	SUMATERA UTARA	1211	KABUPATEN DAIRI	121105	SILIMA PUNGA PUNGA	1211052023	LAE RAMBONG	0,5162	2023
16.050	12	SUMATERA UTARA	1212	KABUPATEN TOBA SAMOSIR	121203	SILAEN	1212032028	SIMANOBAK	0,5162	2023
16.051	12	SUMATERA UTARA	1212	KABUPATEN TOBA SAMOSIR	121206	BORBOR	1212062006	AEK UNSIM	0,5162	2023
16.052	12	SUMATERA UTARA	1214	KABUPATEN NIAS SELATAN	121431	TANAH MASA	1214312002	EHO BALUTA	0,5162	2023
16.053	12	SUMATERA UTARA	1221	KABUPATEN PADANG LAWAS	122108	SOSA	1221082036	HARANG JAE	0,5162	2023
16.054	12	SUMATERA UTARA	1278	KOTA GUNUNGSITOLI	127805	GUNUNGSITOLI ALO'OA	1278052002	NIKO'OTANO DAO	0,5162	2023
16.055	16	SUMATERA SELATAN	1606	KABUPATEN MUSI BANYUASIN	160602	LAIS	1606022002	RANTAU KEROYA	0,5162	2023
16.056	53	NUSA TENGGARA TIMUR	5302	KABUPATEN TIMOR TENGAH SELATAN	530214	BATU PUTIH	5302142002	BOENTUKA	0,5162	2023
16.057	53	NUSA TENGGARA TIMUR	5308	KABUPATEN ENDE	530805	NDONA	5308052013	NILA	0,5162	2023
16.058	63	KALIMANTAN SELATAN	6306	KABUPATEN HULU SUNGAI SELATAN	630611	DAHA BARAT	6306112003	TANJUNG SELOR	0,5162	2023
16.059	72	SULAWESI TENGAH	7210	KABUPATEN SIGI	721004	LINDU	7210042001	PURUO	0,5162	2023
16.060	72	SULAWESI TENGAH	7210	KABUPATEN SIGI	721013	KINOVARO	7210132004	RONDINGO	0,5162	2023
16.061	74	SULAWESI TENGGARA	7410	KABUPATEN BUTON UTARA	741005	KULISUSU UTARA	7410052006	PETETEA'A	0,5162	2023
16.062	81	MALUKU	8102	KABUPATEN MALUKU TENGGARA	810216	HOAT SORBAY	8102162008	WIRIN	0,5162	2023
16.063	91	PAPUA	9111	KABUPATEN KEEROM	911108	ARSO BARAT	9111082008	YOWONG	0,5162	2023
16.064	33	JAWA TENGAH	3318	KABUPATEN PATI	331816	MARGOYOSO	3318162007	LANGGENHARJO	0,5162	2023
16.065	91	PAPUA	9118	ASMAT	919118	AKAT	9118042012	CUMNEW	0,5162	2023
16.066	11	ACEH	1107	KABUPATEN PIDIE	110719	TANGSE	1107192010	LAYAN	0,5160	2023
16.067	11	ACEH	1108	KABUPATEN ACEH UTARA	110805	MATANGKULI	1108052034	TUMPOK BARAT	0,5160	2023
16.068	12	SUMATERA UTARA	1214	KABUPATEN NIAS SELATAN	121411	HILIMEGAI	1214112009	HILIADULO	0,5160	2023
16.069	17	BENGKULU	1704	KABUPATEN KAUR	170401	KINAL	1704012005	TANJUNG BARU	0,5160	2024
16.070	36	BANTEN	3602	KABUPATEN LEBAK	360219	CIBEKER	3602192022	CITOREK SABRANG	0,5160	2024
16.071	53	NUSA TENGGARA TIMUR	5308	KABUPATEN ENDE	530803	ENDE	5308032016	RANDOTONDA	0,5160	2024
16.072	53	NUSA TENGGARA TIMUR	5308	KABUPATEN ENDE	530805	NDONA	5308052018	KELIKIKU	0,5160	2024



NO	KODE PROVINSI	NAMA PROVINSI	KODE KABUPATEN	NAMA KABUPATEN	KODE KECAMATAN	NAMA KECAMATAN	KODE DESA	NAMA DESA	IDM	TAHUN PRIORITAS TERTINGGAL
16.073	53	NUSA TENGGARA TIMUR	5315	KABUPATEN MANGGARAI BARAT	531503	LEMBOR	5315032011	PONTO ARA	0,5160	2024
16.074	53	NUSA TENGGARA TIMUR	5315	KABUPATEN MANGGARAI BARAT	531503	LEMBOR	5315032036	POCO DEDENG	0,5160	2024
16.075	63	KALIMANTAN SELATAN	6302	KABUPATEN KOTABARU	630208	KELUPANG HULU	6302082007	LABURAN	0,5160	2024
16.076	65	KALIMANTAN UTARA	6503	KABUPATEN NUNUKAN	650305	KRAYAN	6503052029	PA' RUPAI	0,5160	2024
16.077	72	SULAWESI TENGAH	7206	KABUPATEN MOROWALI	720607	MENUI KEPULAUAN	7206072016	WAWANGKOLONO	0,5160	2024
16.078	81	MALUKU	8105	KABUPATEN SERAM BAGIAN TIMUR	810502	SERAM TIMUR	8105022047	KWAWOR KECIL MATA WAWA	0,5160	2024
16.079	92	PAPUA BARAT	9203	KABUPATEN FAK FAK	920302	FAK-FAK BARAT	9203022008	WURKENDIK	0,5160	2024
16.080	53	NUSA TENGGARA TIMUR	5305	ALOR	535305	ALOR SELATAN	5305042014	SUBO	0,5160	2024
16.081	92	PAPUA BARAT	9205	RAJA AMPAT	929205	SALAWATI TENGAH	9205222001	KALOBO	0,5160	2024
16.082	16	SUMATERA SELATAN	1606	KABUPATEN MUSI BANYUASIN	160604	BATANG HARI LEKO	1606042014	PENGATURAN	0,5160	2024
16.083	62	KALIMANTAN TENGAH	6207	KABUPATEN SERUYAN	620710	SULING TAMBUN	6207102001	TUMBANG MAGIN	0,5160	2024
16.084	53	NUSA TENGGARA TIMUR	5302	TIMOR TENGAH SELATAN	535302	KOT OLIN	5302202007	PONITE	0,5160	2024
16.085	12	SUMATERA UTARA	1211	KABUPATEN DAIRI	121108	SIEMPAT NEMPU HILIR	1211082002	LAE LUHUNG	0,5159	2024
16.086	14	RIAU	1409	KABUPATEN KUANTAN SINGINGI	140915	PUCUK RANTAU	1409152007	MUARO TIU MAKAMUR	0,5159	2024
16.087	53	NUSA TENGGARA TIMUR	5308	KABUPATEN ENDE	530806	DETUSOKO	5308062020	SIPIJENA	0,5159	2024
16.088	53	NUSA TENGGARA TIMUR	5315	KABUPATEN MANGGARAI BARAT	531507	WELAK	5315072009	WATU UMPU	0,5159	2024
16.089	53	NUSA TENGGARA TIMUR	5315	KABUPATEN MANGGARAI BARAT	531509	LEMBOR SELATAN	5315092012	LENDONG	0,5159	2024
16.090	61	KALIMANTAN BARAT	6108	KABUPATEN LANDAK	610806	MENYUKE	6108062011	BERINANG MAYUN	0,5159	2024
16.091	14	RIAU	1409	KABUPATEN KUANTAN SINGINGI	140915	PUCUK RANTAU	1409152010	KAMPUNG BARU IBUL	0,5159	2024
16.092	15	JAMBI	1507	KABUPATEN TANJUNG JABUNG TIMUR	150704	RANTAU RASAU	1507042014	MARGA MULYA	0,5159	2024
16.093	16	SUMATERA SELATAN	1609	KABUPATEN OGAN KOMERING ULU SELATAN	160913	WARKUK RANAU SELATAN	1609132010	SEGIGOK RAYA	0,5159	2024
16.094	17	BENGKULU	1704	KABUPATEN KAUR	170408	SEMIDANG GUMAY	1704082010	TANJUNG HARAPAN	0,5159	2024
16.095	17	BENGKULU	1709	KABUPATEN BENGKULU TENGAH	170907	MERIGI KELINDANG	1709072007	PUNGGUKE BERINGIN	0,5159	2024
16.096	53	NUSA TENGGARA TIMUR	5317	KABUPATEN SUMBA TENGAH	531704	UMBU RATU NGGAY	5317042018	BOLUBOKAT BARAT	0,5159	2024
16.097	63	KALIMANTAN SELATAN	6304	KABUPATEN BARITO KUALA	630411	KURIPAN	6304112007	TABATAN BARU	0,5159	2024
16.098	74	SULAWESI TENGGARA	7407	KABUPATEN WAKATOBI	740702	KALEDUPA	7407022003	SAMABAHARI	0,5159	2024
16.099	11	ACEH	1104	KABUPATEN ACEH TENGAH	110407	PEGASING	1104072014	LELUMU	0,5157	2024
16.100	11	ACEH	1108	KABUPATEN ACEH UTARA	110809	SEUNUDDON	1108092015	MEUNASAH SAGOE	0,5157	2024
16.101	11	ACEH	1116	KABUPATEN ACEH TAMIANG	111612	SEKERAK	1116122014	BALING KARANG	0,5157	2024
16.102	12	SUMATERA UTARA	1221	KABUPATEN PADANG LAWAS	122101	SOSOPAN	1221012019	SOSOPAN JULU	0,5157	2024
16.103	12	SUMATERA UTARA	1221	KABUPATEN PADANG LAWAS	122108	SOSA	1221082027	SIGINDUANG	0,5157	2024
16.104	52	NUSA TENGGARA BARAT	5205	KABUPATEN DOMPU	520507	MANGGALEWA	5205072010	TEKA SIRE	0,5157	2024
16.105	72	SULAWESI TENGAH	7207	KABUPATEN BANGGAI KEPULAUAN	720709	BULAGI SELATAN	7207092007	SABELAK	0,5157	2024
16.106	73	SULAWESI SELATAN	7308	KABUPATEN BONE	730815	PALAKKA	7308152006	MICO	0,5157	2024
16.107	92	PAPUA BARAT	9212	KABUPATEN PEGUNUNGAN ARFAK	921201	ANGGI	9212012003	IMBAI	0,5157	2024
16.108	35	JAWA TIMUR	3524	KABUPATEN LAMONGAN	352426	GLAGAH	3524262008	BEGAN	0,5157	2024
16.109	53	NUSA TENGGARA TIMUR	5302	TIMOR TENGAH SELATAN	535302	MOLLO UTARA	5302032009	TUNUA	0,5157	2024
16.110	12	SUMATERA UTARA	1208	KABUPATEN SIMALUNGUN	120810	PEMATANG SIDAMANIK	1208102006	SIHAPORAS	0,5156	2024
16.111	12	SUMATERA UTARA	1220	KABUPATEN PADANG LAWAS UTARA	122002	DOLOK	1220022045	SUNGAJ DATAR	0,5156	2024
16.112	14	RIAU	1401	KABUPATEN KAMPAR	140110	TAPUNG	1401102020	MUARA MAHAT BARU	0,5156	2024
16.113	61	KALIMANTAN BARAT	6105	KABUPATEN SINTANG	610508	KAYAN HILIR	6105082003	TERTUNG MAU	0,5156	2024
16.114	62	KALIMANTAN TENGAH	6205	KABUPATEN BARITO UTARA	620505	TEWEH TENGAH	6205052025	DATAI NIRUI	0,5156	2024
16.115	71	SULAWESI UTARA	7105	KABUPATEN MINAHASA SELATAN	710522	MOTOLING TIMUR	7105222008	PICUAN SATU	0,5156	2024
16.116	91	PAPUA	9111	KABUPATEN KEEROM	911101	WARIS	9111012006	AMPAS	0,5156	2024
16.117	91	PAPUA	9125	KABUPATEN PUNCAK	912503	BEOGA	9125032002	MILAWAK	0,5156	2024
16.118	62	KALIMANTAN TENGAH	6206	KATINGAN	626206	KATINGAN HULU	6206082005	KULUK SAPANGI	0,5156	2024
16.119	12	SUMATERA UTARA	1204	KABUPATEN NIAS	120406	GIDO	1204062055	SOMI BOTOGO'O	0,5155	2024
16.120	61	KALIMANTAN BARAT	6103	KABUPATEN SANGGAU	610312	BALAI	6103122010	BULU BALA	0,5155	2024
16.121	62	KALIMANTAN TENGAH	6207	KABUPATEN SERUYAN	620710	SULING TAMBUN	6207102004	TUMBANG LANGKAI	0,5155	2024
16.122	11	ACEH	1102	KABUPATEN ACEH TENGGARA	110216	LEUSER	1102162003	TANJUNG SARI	0,5154	2024
16.123	14	RIAU	1404	KABUPATEN INDRAGIRI HILIR	140407	MANDAH	1404072011	BATANG SARI	0,5154	2024
16.124	92	PAPUA BARAT	9203	KABUPATEN FAK FAK	920313	ARGUNI	9203132004	FIOR	0,5154	2024
16.125	11	ACEH	1102	KABUPATEN ACEH TENGGARA	110212	KETAMBE	1102122012	SUKA RIMBUN	0,5154	2024
16.126	11	ACEH	1105	KABUPATEN ACEH BARAT	110508	PANTE CEUREUMEN	1105082005	ALUE KEUMANG	0,5154	2024
16.127	11	ACEH	1118	KABUPATEN PIDIE JAYA	111807	PANTERAJA	1118072002	TU	0,5154	2024
16.128	12	SUMATERA UTARA	1203	KABUPATEN TAPANULI SELATAN	120330	TANO TOMBANGAN ANGKOLA	1203302014	HUTA RAJA	0,5154	2024



NO	KODE PROVINSI	NAMA PROVINSI	KODE KABUPATEN	NAMA KABUPATEN	KODE KECAMATAN	NAMA KECAMATAN	KODE DESA	NAMA DESA	IDM	TAHUN PRIORITAS TERTINGGAL
16.129	12	SUMATERA UTARA	1214	KABUPATEN NIAS SELATAN	121403	LAHUSA	1214032001	BAWOLATO	0,5154	2024
16.130	12	SUMATERA UTARA	1216	KABUPATEN HUMBANG HASUNDUTAN	121608	ONAN GANJANG	1216082012	SANGGARAN II	0,5154	2024
16.131	16	SUMATERA SELATAN	1606	KABUPATEN MUSI BANYUASIN	160605	SANGA DESA	1606052004	JUD II	0,5154	2024
16.132	32	JAWA BARAT	3205	KABUPATEN GARUT	320531	BUNGBULANG	3205312012	GUNUNG JAMPANG	0,5154	2024
16.133	36	BANTEN	3602	KABUPATEN LEBAK	360210	CILELES	3602102008	DAROYON	0,5154	2024
16.134	53	NUSA TENGGARA TIMUR	5303	KABUPATEN TIMOR TENGAH UTARA	530301	MIOMAFO TIMUR	5303012005	BOKON	0,5154	2024
16.135	53	NUSA TENGGARA TIMUR	5311	KABUPATEN SUMBA TIMUR	531106	PINU PAHAR	5311062006	MAHANIWA	0,5154	2024
16.136	61	KALIMANTAN BARAT	6108	KABUPATEN LANDAK	610801	NGABANG	6108012009	AMBARANG	0,5154	2024
16.137	62	KALIMANTAN TENGAH	6204	KABUPATEN BARITO SELATAN	620401	JENAMAS	6204012001	TAMPULANG	0,5154	2024
16.138	63	KALIMANTAN SELATAN	6304	KABUPATEN BARITO KUALA	630412	TABUKAN	6304122005	TAMBA JAYA	0,5154	2024
16.139	71	SULAWESI UTARA	7101	KABUPATEN BOLAANG MONGONDOW	710134	DUMOGA TENGGARA	7101342007	KONAROM UTARA	0,5154	2024
16.140	72	SULAWESI TENGAH	7201	KABUPATEN BANGGAI	720108	BUALEMO	7201082009	SAMPAKA	0,5154	2024
16.141	74	SULAWESI TENGGARA	7410	KABUPATEN BUTON UTARA	741004	KULISUSU BARAT	7410042006	RAHMAT BARU	0,5154	2024
16.142	81	MALUKU	8102	KABUPATEN MALUKU TENGGARA	810205	KEI BESAR UTARA TIMUR	8102052010	HOLLAT SOLAIR	0,5154	2024
16.143	81	MALUKU	8105	KABUPATEN SERAM BAGIAN TIMUR	810505	WAKATE	8105052027	RUMA DURUN	0,5154	2024
16.144	82	MALUKU UTARA	8202	KABUPATEN HALMAHERA TENGAH	820207	WEDA TENGAH	8202072003	SAWAI ITEPO	0,5154	2024
16.145	82	MALUKU UTARA	8203	KABUPATEN HALMAHERA UTARA	820321	KAO BARAT	8203212003	MOMODA	0,5154	2024
16.146	91	PAPUA	9105	KABUPATEN KEPULAUAN YAPEN	910510	KEPULAUAN AMBAI	9105102012	DORAU	0,5154	2024
16.147	33	JAWA TENGAH	3310	KABUPATEN KLATEN	331015	WONOSARI	3310152004	KINGKANG	0,5154	2024
16.148	53	NUSA TENGGARA TIMUR	5305	ALOR	535305	PULAU PURA	5305112004	PURA SELATAN	0,5154	2024
16.149	91	PAPUA	9117	MAPPI	911717	YAKOMI	9117122002	YAME	0,5154	2024
16.150	53	NUSA TENGGARA TIMUR	5302	TIMOR TENGAH SELATAN	535302	KUANFATU	5302112013	NOEBEBA	0,5153	2024
16.151	11	ACEH	1105	KABUPATEN ACEH BARAT	110510	WOYLA BARAT	1105102010	ULEI PASI ARA	0,5152	2024
16.152	12	SUMATERA UTARA	1201	KABUPATEN TAPANULI TENGAH	120108	SIBABANGUN	1201082007	MUARA SIBUNTUON	0,5152	2024
16.153	16	SUMATERA SELATAN	1604	KABUPATEN LAHAT	160415	MULAK ULU	1604152019	GERAMAT	0,5152	2024
16.154	17	BENGKULU	1707	KABUPATEN LEBONG	170706	TOPOS	1707062002	TIK SIRONG	0,5152	2024
16.155	32	JAWA BARAT	3206	KABUPATEN TASIKMALAYA	320627	CIGALONTANG	3206272010	PARENTAS	0,5152	2024
16.156	36	BANTEN	3601	KABUPATEN PANDEGLANG	360111	PICUNG	3601112007	PASIRPANJANG	0,5152	2024
16.157	53	NUSA TENGGARA TIMUR	5319	KABUPATEN MANGGARAI TIMUR	531904	SAMBI RAMPAS	5319042008	COMPANG CONGKAR	0,5152	2024
16.158	61	KALIMANTAN BARAT	6103	KABUPATEN SANGGAU	610305	BONTI	6103052004	UPE	0,5152	2024
16.159	61	KALIMANTAN BARAT	6104	KABUPATEN KETAPANG	610414	JELAI HULU	6104142013	PANGKALAN SUKA	0,5152	2024
16.160	61	KALIMANTAN BARAT	6105	KABUPATEN SINTANG	610503	SEPAUK	6105032010	SEKUJAM TIMBAI	0,5152	2024
16.161	61	KALIMANTAN BARAT	6106	KABUPATEN KAPUAS HULU	610618	KALIS	6106182008	KENSURAY	0,5152	2024
16.162	62	KALIMANTAN TENGAH	6205	KABUPATEN BARITO UTARA	620503	GUNUNG PUREI	6205032005	LAWARANG	0,5152	2024
16.163	63	KALIMANTAN SELATAN	6308	KABUPATEN HULU SUNGAI UTARA	630802	BABIRIK	6308022013	SUNGAI DURAIT HULU	0,5152	2024
16.164	72	SULAWESI TENGAH	7206	KABUPATEN MOROWALI	720607	MENUI KEPULAUAN	7206072014	MATARAPE	0,5152	2024
16.165	72	SULAWESI TENGAH	7208	KABUPATEN PARIGI MOUTONG	720803	TINOMBO	7208032013	TIBU	0,5152	2024
16.166	74	SULAWESI TENGGARA	7401	KABUPATEN KOLAKA	740125	POLINGGONA	7401252006	PONDOWAE	0,5152	2024
16.167	74	SULAWESI TENGGARA	7406	KABUPATEN BOMBANA	740617	KEP. MASALOKA RAYA	7406172003	MASALOKA SELATAN	0,5152	2024
16.168	75	GORONTALO	7501	KABUPATEN GORONTALO	750121	ASPARAGA	7501212010	BIHE	0,5152	2024
16.169	91	PAPUA	9111	KABUPATEN KEEROM	911105	SKANTO	9111052009	GUDANG GARAM	0,5152	2024
16.170	91	PAPUA	9111	KABUPATEN KEEROM	911105	SKANTO	9111052010	SAEFEN EMPAT DUA	0,5152	2024
16.171	92	PAPUA BARAT	9201	KABUPATEN SORONG	920150	KONHIR	9201502004	KLAFYO	0,5152	2024
16.172	11	ACEH	1111	KABUPATEN BIREUEN	111101	SAMALANGA	1111012043	MEUNASAH LANCOK	0,5151	2024
16.173	11	ACEH	1111	KABUPATEN BIREUEN	111104	JEMPA	1111042064	COT ULIM	0,5151	2024
16.174	12	SUMATERA UTARA	1207	KABUPATEN DELI SERDANG	120703	SIBOLANGIT	1207032028	TAMBUNEN	0,5151	2024
16.175	15	JAMBI	1501	KABUPATEN KERINCI	150116	SIULAK	1501162035	PLAK NANEH	0,5151	2024
16.176	18	LAMPUNG	1813	KABUPATEN PESISIR BARAT	181302	PESISIR SELATAN	1813022010	MARANG	0,5151	2024
16.177	21	KEPULAUAN RIAU	2105	KABUPATEN KEPULAUAN ANAMBAS	210507	SIANTAN TENGAH	2105072004	LIDI	0,5151	2024
16.178	53	NUSA TENGGARA TIMUR	5308	KABUPATEN ENDE	530807	WEWARIA	5308072014	MBOTULAKA	0,5151	2024
16.179	61	KALIMANTAN BARAT	6104	KABUPATEN KETAPANG	610408	SIMPANG HULU	6104082010	KUALAN HILIR	0,5151	2024
16.180	72	SULAWESI TENGAH	7203	KABUPATEN DONGGALA	720330	SOJOL UTARA	7203302004	PESIK	0,5151	2024
16.181	72	SULAWESI TENGAH	7206	KABUPATEN MOROWALI	720607	MENUI KEPULAUAN	7206072018	DONGKALAN	0,5151	2024
16.182	72	SULAWESI TENGAH	7212	KABUPATEN MOROWALI UTARA	721208	BUNGKU UTARA	7212082023	POKEANG	0,5151	2024
16.183	76	SULAWESI BARAT	7603	KABUPATEN MAMASA	760308	SESENAPADANG	7603082013	MALIMBONG	0,5151	2024
16.184	81	MALUKU	8102	KABUPATEN MALUKU TENGGARA	810218	KEI BESAR SELATAN BARAT	8102182008	UAT	0,5151	2024



NO	KODE PROVINSI	NAMA PROVINSI	KODE KABUPATEN	NAMA KABUPATEN	KODE KECAMATAN	NAMA KECAMATAN	KODE DESA	NAMA DESA	IDM	TAHUN PRIORITAS TERTINGGAL
16.185	81	MALUKU	8105	KABUPATEN SERAM BAGIAN TIMUR	810503	WERINAMA	8105032018	TOBO	0,5151	2024
16.186	81	MALUKU	8105	KABUPATEN SERAM BAGIAN TIMUR	810505	WAKATE	8105052004	UTTA	0,5151	2024
16.187	92	PAPUA BARAT	92034	KABUPATEN FAK FAK	920314	MBAHAMDANDARA	9203142002	GORAS	0,5151	2024
16.188	92	PAPUA BARAT	9211	KABUPATEN MANOKWARI SELATAN	921102	ORANSBARI	9211022003	WAROSER	0,5151	2024
16.189	91	PAPUA	9125	PUNCAK	919125	ILAGA	9125012020	ILAMBET	0,5151	2024
16.190	15	JAMBI	1506	KABUPATEN TANJUNG JABUNG BARAT	150602	TUNGKAL ILIR	1506022003	TUNGKAL I	0,5151	2024
16.191	18	LAMPUNG	1813	KABUPATEN PESISIR BARAT	181311	BANGKUNAT	1813112002	TANJUNG KEMALA	0,5151	2024
16.192	53	NUSA TENGGARA TIMUR	5307	KABUPATEN SIKKA	530708	TALIBURA	5307082001	DARAT GUNUNG	0,5151	2024
16.193	53	NUSA TENGGARA TIMUR	5308	KABUPATEN ENDE	530812	LIO TIMUR	5308122004	WOLOARA	0,5151	2024
16.194	53	NUSA TENGGARA TIMUR	5308	KABUPATEN ENDE	530813	KOTA BARU	5308132012	TOU BARAT	0,5151	2024
16.195	53	NUSA TENGGARA TIMUR	5311	KABUPATEN SUMBA TIMUR	531103	LEWA	5311032005	MATAWAI PAWALI	0,5151	2024
16.196	61	KALIMANTAN BARAT	6105	KABUPATEN SINTANG	610507	DEDAI	6105072017	UMIN JAYA	0,5151	2024
16.197	62	KALIMANTAN TENGAH	6213	KABUPATEN BARITO TIMUR	621305	DUSUN TENGAH	6213052025	MUARA AWANG	0,5151	2024
16.198	72	SULAWESI TENGAH	7212	KABUPATEN MOROWALI UTARA	721202	PETASIA TIMUR	7212022008	BIMOR JAYA	0,5151	2024
16.199	92	PAPUA BARAT	9204	KABUPATEN SORONG SELATAN	920420	MATEMANI	9204202003	SAGA	0,5151	2024
16.200	91	PAPUA	9106	BIAK NUMFOR	919106	ORKERI	9106172003	SARIBI	0,5149	2024
16.201	11	ACEH	1111	KABUPATEN BIREUEN	111101	SAMALANGA	1111012022	COT MANE	0,5149	2024
16.202	53	NUSA TENGGARA TIMUR	5321	KABUPATEN MALAKA	532105	RINHAT	5321052012	BOEN	0,5149	2024
16.203	72	SULAWESI TENGAH	7206	KABUPATEN MOROWALI	720607	MENUJI KEPULAUAN	7206072023	TANONA	0,5149	2024
16.204	76	SULAWESI BARAT	7603	KABUPATEN MAMASA	760302	ARALLE	7603022017	KALABE	0,5149	2024
16.205	81	MALUKU	8105	KABUPATEN SERAM BAGIAN TIMUR	810509	PULAU PANJANG	8105092006	PERIK BASARANGGI	0,5149	2024
16.206	81	MALUKU	8107	KABUPATEN KEPULAUAN ARU	810707	ARU TENGAH TIMUR	8107072008	KAIWABAR	0,5149	2024
16.207	81	MALUKU	8107	KABUPATEN KEPULAUAN ARU	810710	ARU SELATAN UTARA	8107102005	JURING	0,5149	2024
16.208	91	PAPUA	9120	KABUPATEN MAMBERAMO RAYA	912006	WAROPEN ATAS	9120062003	SIPISI	0,5149	2024
16.209	91	PAPUA	9125	KABUPATEN PUNCAK	912506	SINAK	9125062002	GIGOBAB	0,5149	2024
16.210	92	PAPUA BARAT	9201	KABUPATEN SORONG	920101	MAKBON	9201012007	BATU LUBANG PANTAI	0,5149	2024
16.211	33	JAWA TENGAH	3317	KABUPATEN REMBANG	331705	SARANG	3317052023	SARANGMEDURO	0,5149	2024
16.212	91	PAPUA	9110	SARMI	919110	SARMI	9110012004	LIKI	0,5149	2024
16.213	11	ACEH	1108	KABUPATEN ACEH UTARA	110815	SAWANG	1108152019	COT LAMBIDENG	0,5149	2024
16.214	11	ACEH	1108	KABUPATEN ACEH UTARA	110817	COT GIREK	1108172003	KP. BANTAN	0,5149	2024
16.215	14	RIAU	1404	KABUPATEN INDRAGIRI HILIR	140418	CONCONG	1404182004	KAMPUNG BARU	0,5149	2024
16.216	14	RIAU	1407	KABUPATEN ROKAN HILIR	140713	RANTAU KOPAR	1407132004	BAGAN CEMPEDAK	0,5149	2024
16.217	17	BENGKULU	1704	KABUPATEN KAUR	170409	KELAM TENGAH	1704092004	RIGANGAN II	0,5149	2024
16.218	18	LAMPUNG	1805	KABUPATEN TULANG BAWANG	180512	RAWA JITU SELATAN	1805122013	HARGO MULYO	0,5149	2024
16.219	53	NUSA TENGGARA TIMUR	5303	KABUPATEN TIMOR TENGAH UTARA	530306	BIBOKI UTARA	5303062006	SAPAEN	0,5149	2024
16.220	53	NUSA TENGGARA TIMUR	5308	KABUPATEN ENDE	530803	ENDE	5308032001	RABURIA	0,5149	2024
16.221	53	NUSA TENGGARA TIMUR	5311	KABUPATEN SUMBA TIMUR	531118	LEWA TIDAHU	5311182005	KANGELI	0,5149	2024
16.222	62	KALIMANTAN TENGAH	6203	KABUPATEN KAPUAS	620314	PASAK TALAWANG	6203142002	TUMBANG TUKUN	0,5149	2024
16.223	62	KALIMANTAN TENGAH	6206	KABUPATEN KATINGAN	620607	MARIKIT	6206072001	TUMBANG MANDUREI	0,5149	2024
16.224	71	SULAWESI UTARA	7106	KABUPATEN MINAHASA UTARA	710608	KALAWAT	7106082002	KUWIL	0,5149	2024
16.225	72	SULAWESI TENGAH	7204	KABUPATEN TOLI TOLI	720405	OGODEIDE	7204052010	PAGAITAN	0,5149	2024
16.226	72	SULAWESI TENGAH	7212	KABUPATEN MOROWALI UTARA	721210	PETASIA BARAT	7212102010	TADAKU JAYA	0,5149	2024
16.227	74	SULAWESI TENGGARA	7402	KABUPATEN KONAWE	740204	PONDIDAH	7402042048	LALOIKA	0,5149	2024
16.228	76	SULAWESI BARAT	7603	KABUPATEN MAMASA	760309	TANDUK KALUA	7603092006	PARONDOBULAWAN	0,5149	2024
16.229	11	ACEH	1101	KABUPATEN ACEH SELATAN	110116	TRUMON TIMUR	1101162011	ALUR BUJOK	0,5148	2024
16.230	11	ACEH	1107	KABUPATEN PIDIE	110707	INDRA JAYA	1107072019	GAROT CUT	0,5148	2024
16.231	11	ACEH	1108	KABUPATEN ACEH UTARA	110817	COT GIREK	1108172021	BEURANDANG KRUENG	0,5148	2024
16.232	11	ACEH	1108	KABUPATEN ACEH UTARA	110823	LAPANG	1108232009	MATANG BAROH	0,5148	2024
16.233	11	ACEH	1111	KABUPATEN BIREUEN	111103	PEUDADA	1111032045	ALUE GANDAI	0,5148	2024
16.234	11	ACEH	1111	KABUPATEN BIREUEN	111109	JULI	1111092012	MANE MEUJINGKI	0,5148	2024
16.235	11	ACEH	1111	KABUPATEN BIREUEN	111115	PEUSANGAN SIBLAH KRUENG	1111152021	DAYAH BARO	0,5148	2024
16.236	12	SUMATERA UTARA	1211	KABUPATEN DAIRI	121106	TANAH PINEM	1211062017	LAU NUJUHAR I	0,5148	2024
16.237	12	SUMATERA UTARA	1211	KABUPATEN DAIRI	121109	PEGAGAN HILIR	1211092004	LINGGA RAJA	0,5148	2024
16.238	12	SUMATERA UTARA	1213	KABUPATEN MANDAILING NATAL	121313	BATANG NATAL	1213132015	HATUPANGAN	0,5148	2024
16.239	12	SUMATERA UTARA	1214	KABUPATEN NIAS SELATAN	121432	LUAHAGUNDRE MANIAMOLO	1214322010	BAWOMAENAMOLO	0,5148	2024
16.240	16	SUMATERA SELATAN	1604	KABUPATEN LAHAT	160422	PAGAR GUNUNG	1604222014	GERMIDAR ILIR	0,5148	2024



NO	KODE PROVINSI	NAMA PROVINSI	KODE KABUPATEN	NAMA KABUPATEN	KODE KECAMATAN	NAMA KECAMATAN	KODE DESA	NAMA DESA	IDM	TAHUN PRIORITAS TERTINGGAL
16.241	16	SUMATERA SELATAN	1612	KABUPATEN PENUKAL ABAB LEMATAN	161202	PENUKAL UTARA	1612022011	TEMPIRAI TIMUR	0,5148	2024
16.242	17	BENGKULU	1709	KABUPATEN BENGKULU TENGAH	170910	BANG HAJI	1709102010	TALANG PANJANG	0,5148	2024
16.243	53	NUSA TENGGARA TIMUR	5303	KABUPATEN TIMOR TENGAH UTARA	530302	MIOMAFFO BARAT	5303022020	MANUSASI	0,5148	2024
16.244	53	NUSA TENGGARA TIMUR	5303	KABUPATEN TIMOR TENGAH UTARA	530311	MIOMAFFO TENGAH	5303112003	BIJAEPASU	0,5148	2024
16.245	53	NUSA TENGGARA TIMUR	5315	KABUPATEN MANGGARAI BARAT	531512	KUWUS BARAT	5315122001	GOLO LEWE	0,5148	2024
16.246	63	KALIMANTAN SELATAN	6303	KABUPATEN BANJAR	630304	SUNGAI TABUK	6303042019	SUNGAI BANGKAL	0,5148	2024
16.247	63	KALIMANTAN SELATAN	6311	KABUPATEN BALANGAN	631108	TEBING TINGGI	6311082012	KAMBIYAIN	0,5148	2024
16.248	72	SULAWESI TENGAH	7209	KABUPATEN TOJO UNA UNA	720911	BATUDAKA	7209112003	MALINO	0,5148	2024
16.249	73	SULAWESI SELATAN	7310	KABUPATEN PANGKAJENE KEPULAUAN	731001	LIUKANG TANGAYA	7310012003	BALO BALOANG	0,5148	2024
16.250	73	SULAWESI SELATAN	7317	KABUPATEN LUWU	731701	BASSE SANGTEMPE	7317012016	ANDULAN	0,5148	2024
16.251	73	SULAWESI SELATAN	7322	KABUPATEN LUWU UTARA	732208	MALANGKE BARAT	7322082013	WAETUO	0,5148	2024
16.252	74	SULAWESI TENGGARA	7402	KABUPATEN KONAWE	740218	UEPAI	7402182019	PUURODA JAYA	0,5148	2024
16.253	75	GORONTALO	7501	KABUPATEN GORONTALO	750111	BONGOMEME	7501112012	MOLAS	0,5148	2024
16.254	81	MALUKU	8107	KABUPATEN KEPULAUAN ARU	810702	ARU SELATAN	8107022002	MARFENFEN	0,5148	2024
16.255	82	MALUKU UTARA	8204	KABUPATEN HALMAHERA SELATAN	820416	KASIRUTA TIMUR	8204162003	MARITUSO	0,5148	2024
16.256	91	PAPUA	9103	KABUPATEN JAYAPURA	910312	EBUNGFAO	9103122005	SIMPORO	0,5148	2024
16.257	91	PAPUA	9106	KABUPATEN BIAK NUMFOR	910604	NUMFOR BARAT	9106042014	KANSAI	0,5148	2024
16.258	62	KALIMANTAN TENGAH	6212	MURUNG RAYA	621212	BARITO TUHUP RAYA	6212062007	TUMBANG BAUH	0,5148	2024
16.259	53	NUSA TENGGARA TIMUR	5302	TIMOR TENGAH SELATAN	535302	KOT OLIN	5302202003	FATUAT	0,5148	2024
16.260	91	PAPUA	9116	BOVEN DIGOEL	911616	KOUH	9116042001	KOUH	0,5148	2024
16.261	11	ACEH	1108	KABUPATEN ACEH UTARA	110808	SAMUDERA	1108082024	LANCANG	0,5148	2024
16.262	11	ACEH	1108	KABUPATEN ACEH UTARA	110808	SAMUDERA	1108082038	TANJONG AWE	0,5148	2024
16.263	11	ACEH	1108	KABUPATEN ACEH UTARA	110816	NISAM	1108162038	COT MEE	0,5148	2024
16.264	11	ACEH	1108	KABUPATEN ACEH UTARA	110818	LANGKAHAN	1108182014	TANJONG JAWA	0,5148	2024
16.265	11	ACEH	1111	KABUPATEN BIREUEN	111103	PEUDADA	1111032012	ARA BUNGONG	0,5148	2024
16.266	11	ACEH	1111	KABUPATEN BIREUEN	111117	KUTA BLANG	1111172034	GEULANGGANG RAYEUK	0,5148	2024
16.267	12	SUMATERA UTARA	1213	KABUPATEN MANDAILING NATAL	121303	PANYABUNGAN TIMUR	1213032003	HUTAIMBARU	0,5148	2024
16.268	12	SUMATERA UTARA	1224	KABUPATEN NIAS UTARA	122404	SITOLU ORI	1224042004	HILISALO'O	0,5148	2024
16.269	17	BENGKULU	1704	KABUPATEN KAUAR	170401	KINAL	1704012006	PENGURUNG	0,5148	2024
16.270	53	NUSA TENGGARA TIMUR	5302	KABUPATEN TIMOR TENGAH SELATAN	530217	NUNKOLO	5302172009	PUTUN	0,5148	2024
16.271	53	NUSA TENGGARA TIMUR	5308	KABUPATEN ENDE	530807	WEWARIA	5308072009	FATAATU TIMUR	0,5148	2024
16.272	53	NUSA TENGGARA TIMUR	5319	KABUPATEN MANGGARAI TIMUR	531904	SAMBI RAMPAS	5319042013	KEMBANG MEKAR	0,5148	2024
16.273	62	KALIMANTAN TENGAH	6205	KABUPATEN BARITO UTARA	620504	TEWEH TIMUR	6205042008	MUARA WAKAT	0,5148	2024
16.274	65	KALIMANTAN UTARA	6503	KABUPATEN NUNUKAN	650315	LUMBIS OGONG	6503152028	NANTUKIDAN	0,5148	2024
16.275	65	KALIMANTAN UTARA	6503	KABUPATEN NUNUKAN	650317	KRAYAN TENGAH	6503172004	LONG PADI	0,5148	2024
16.276	65	KALIMANTAN UTARA	6503	KABUPATEN NUNUKAN	650319	KRAYAN BARAT	6503192006	PA' INAN	0,5148	2024
16.277	74	SULAWESI TENGGARA	7403	KABUPATEN MUNA	740328	PASIR PUTIH	7403282009	LABULAWA	0,5148	2024
16.278	76	SULAWESI BARAT	7601	KABUPATEN MAMUJU UTARA	760101	BAMBALAMOTU	7601012009	WULAI	0,5148	2024
16.279	81	MALUKU	8102	KABUPATEN MALUKU TENGGARA	810205	KEI BESAR UTARA TIMUR	8102052028	RENFAAN ISLAM	0,5148	2024
16.280	82	MALUKU UTARA	8203	KABUPATEN HALMAHERA UTARA	820320	KAO UTARA	8203202008	BOBALE	0,5148	2024
16.281	11	ACEH	1106	KABUPATEN ACEH BESAR	110605	MONTASIK	1106052018	MEUNASAH TUTONG	0,5148	2024
16.282	61	KALIMANTAN BARAT	6109	KABUPATEN SEKADAU	610906	BELITANG HULU	6109062003	SUNGAITAPAH	0,5148	2024
16.283	74	SULAWESI TENGGARA	7410	KABUPATEN BUTON UTARA	741004	KULISUSU BARAT	7410042012	LAUKI	0,5148	2024
16.284	75	GORONTALO	7505	KABUPATEN GORONTALO UTARA	750503	ANGGREK	7505032013	HIYALOOILE	0,5148	2024
16.285	11	ACEH	1107	KABUPATEN PIDIE	110708	KEMBANG TANJONG	1107082038	MATANG KULI	0,5148	2024
16.286	12	SUMATERA UTARA	1202	KABUPATEN TAPANULI UTARA	120201	TARUTUNG	1202012025	SITAMPURUNG	0,5148	2024
16.287	12	SUMATERA UTARA	1221	KABUPATEN PADANG LAWAS	122108	SOSA	1221082005	PARAPAT	0,5148	2024
16.288	12	SUMATERA UTARA	1221	KABUPATEN PADANG LAWAS	122112	SIHAPAS BARUMUN	1221122013	BALANGKA	0,5148	2024
16.289	12	SUMATERA UTARA	1224	KABUPATEN NIAS UTARA	122410	LAHEWA	1224102011	FADORO SITOLU HILI	0,5148	2024
16.290	16	SUMATERA SELATAN	1611	KABUPATEN EMPAT LAWANG	161104	TEBING TINGGI	1611042002	LB. GELANGGANG	0,5148	2024
16.291	53	NUSA TENGGARA TIMUR	5314	KABUPATEN ROTE NDAO	531401	ROTE BARAT DAYA	5314012015	LEKIK	0,5148	2024
16.292	65	KALIMANTAN UTARA	6503	KABUPATEN NUNUKAN	650306	SEBUKU	6503062009	MELASU BARU	0,5148	2024
16.293	81	MALUKU	8109	KABUPATEN BURU SELATAN	810906	FENA FAFAN	8109062010	WAEKEN	0,5148	2024
16.294	91	PAPUA	9106	KABUPATEN BIAK NUMFOR	910604	NUMFOR BARAT	9106042004	BARUKI	0,5148	2024
16.295	92	PAPUA BARAT	9201	KABUPATEN SORONG	920139	MARIAT	9201392005	KLABEN	0,5148	2024
16.296	91	PAPUA	9107	PUNCAK JAYA	910710	ILU	9107032049	KURIKPULOK	0,5144	2024



NO	KODE PROVINSI	NAMA PROVINSI	KODE KABUPATEN	NAMA KABUPATEN	KODE KECAMATAN	NAMA KECAMATAN	KODE DESA	NAMA DESA	IDM	TAHUN PRIORITAS TERTINGGAL
16.297	91	PAPUA	9107	PUNCAK JAYA	919107	ILU	9107032048	MEGAWI MEGEWA	0,5144	2024
16.298	92	PAPUA BARAT	9208	KAIMANA	929208	KAMBRAU	9208052002	WERAFUTA	0,5144	2024
16.299	12	SUMATERA UTARA	1278	KOTA GUNUNGSITOLI	127802	GUNUNGSITOLI SELATAN	1278022008	LOLOLAKHA	0,5144	2024
16.300	13	SUMATERA BARAT	1308	KABUPATEN PASAMAN	130814	RAO	1308142005	PADANG MANTINGGI	0,5144	2024
16.301	16	SUMATERA SELATAN	1601	KABUPATEN OGAN KOMERING ULU	160122	LUBUK BATANG	1601222011	BANDAR AGUNG	0,5144	2024
16.302	53	NUSA TENGGARA TIMUR	5310	KABUPATEN MANGGARAI	531017	CIBAL BARAT	5310172003	GOLO WOI	0,5144	2024
16.303	53	NUSA TENGGARA TIMUR	5311	KABUPATEN SUMBA TIMUR	531114	KAHAUNGU ETI	5311142003	MEURUMBA	0,5144	2024
16.304	62	KALIMANTAN TENGAH	6205	KABUPATEN BARITO UTARA	620509	LAHEI BARAT	6205092004	LUWE HULU	0,5144	2024
16.305	76	SULAWESI BARAT	7602	KABUPATEN MAMUJU	760215	BONEHAU	7602152010	HINUA	0,5144	2024
16.306	82	MALUKU UTARA	8201	KABUPATEN HALMAHERA BARAT	820107	IBU UTARA	8201072012	PASALULU	0,5144	2024
16.307	11	ACEH	1108	KABUPATEN ACEH UTARA	110821	NIBONG	1108212010	KEULILEE	0,5143	2024
16.308	11	ACEH	1111	KABUPATEN BIREUEN	111111	SIMPANG MAMPLAM	111112037	ALUE LEUHOP	0,5143	2024
16.309	12	SUMATERA UTARA	1202	KABUPATEN TAPANULI UTARA	120210	PAGARAN	1202102001	SIMAMORA HASIBUAN	0,5143	2024
16.310	12	SUMATERA UTARA	1213	KABUPATEN MANDAILING NATAL	121317	MUARA BATANG GADIS	1213172013	LUBUK KAPUNDUNG II	0,5143	2024
16.311	12	SUMATERA UTARA	1220	KABUPATEN PADANG LAWAS UTARA	122001	DOLOK SIGOMPULON	1220012025	SAYUR MATINGGI	0,5143	2024
16.312	16	SUMATERA SELATAN	1607	KABUPATEN BANYUASIN	160714	AIR SALEK	1607142014	UPANG MARGA	0,5143	2024
16.313	18	LAMPUNG	1811	KABUPATEN MESUJI	181102	MESUJI TIMUR	1811022003	TANJUNG MAS MAKMUR	0,5143	2024
16.314	74	SULAWESI TENGGARA	7402	KABUPATEN KONawe	740203	WAWOTOB	7402032032	KUKULURI	0,5143	2024
16.315	74	SULAWESI TENGGARA	7408	KABUPATEN KOLAKA UTARA	740812	POREHU	7408122005	LARUI	0,5143	2024
16.316	82	MALUKU UTARA	8203	KABUPATEN HALMAHERA UTARA	820319	LOLODA KEPULAUAN	8203192005	JIKOLAMO	0,5143	2024
16.317	82	MALUKU UTARA	8204	KABUPATEN HALMAHERA SELATAN	820402	KAYOA	8204022004	SIKO	0,5143	2024
16.318	82	MALUKU UTARA	8204	KABUPATEN HALMAHERA SELATAN	820416	KASIRUTA TIMUR	8204162008	KASIRUTA DALAM	0,5143	2024
16.319	91	PAPUA	9126	DOGIYAI	919126	MAPIA	9126022001	BOBOMANI	0,5143	2024
16.320	11	ACEH	1108	KABUPATEN ACEH UTARA	110804	LHOKSUKON	1108042047	MEUNASAH KRUENG LT	0,5141	2024
16.321	11	ACEH	1108	KABUPATEN ACEH UTARA	110819	BAKTIYA BARAT	1108192026	PAYA BATEUNG	0,5141	2024
16.322	11	ACEH	1111	KABUPATEN BIREUEN	111105	PEUSANGAN	1111052058	SAGOE	0,5141	2024
16.323	12	SUMATERA UTARA	1204	KABUPATEN NIAS	120411	BAWOLATO	1204112022	HILIHAI CUGALA	0,5141	2024
16.324	12	SUMATERA UTARA	1214	KABUPATEN NIAS SELATAN	121409	SUSUA	1214092009	HILIDANAYAO	0,5141	2024
16.325	12	SUMATERA UTARA	1214	KABUPATEN NIAS SELATAN	121426	SOMAMBAWA	1214262004	SILIMA BANUA	0,5141	2024
16.326	32	JAWA BARAT	3202	KABUPATEN SUKABUMI	320242	CURUGKEMBAR	3202422006	NAGRAKJAYA	0,5141	2024
16.327	53	NUSA TENGGARA TIMUR	5304	KABUPATEN BELU	530423	NANAET DUABESI	5304232004	NANAENOE	0,5141	2024
16.328	65	KALIMANTAN UTARA	6503	KABUPATEN NUNUKAN	650316	SEMBAKUNG ATULAI	6503162009	LIUK BULU	0,5141	2024
16.329	65	KALIMANTAN UTARA	6503	KABUPATEN NUNUKAN	650318	KRAYAN TIMUR	6503182016	WA' YAGUNG	0,5141	2024
16.330	72	SULAWESI TENGAH	7210	KABUPATEN SIGI	721002	PALOLO	7210022010	SIGIMPU	0,5141	2024
16.331	91	PAPUA	9106	KABUPATEN BIAK NUMFOR	910611	YENDIDORI	9106112010	SAMBER SUP	0,5141	2024
16.332	91	PAPUA	9123	KABUPATEN LANNY JAYA	912301	TIOM	9123012025	PALUNGGAME	0,5141	2024
16.333	33	JAWA TENGAH	3321	KABUPATEN DEMAK	332104	SAYUNG	3321042003	JETAKSARI	0,5141	2024
16.334	53	NUSA TENGGARA TIMUR	5305	ALOR	535305	ALOR SELATAN	5305042002	KELAIISI BARAT	0,5141	2024
16.335	91	PAPUA	9112	PEGUNUNGAN BINTANG	919112	OKLIP	9112222002	OKHIM	0,5141	2024
16.336	92	PAPUA BARAT	9202	MANOKWARI	929202	MANOKWARI UTARA	9202142015	SAIRO	0,5141	2024
16.337	11	ACEH	1108	KABUPATEN ACEH UTARA	110801	BAKTIYA	1108012048	GLUMPANG PAYONG	0,5141	2024
16.338	11	ACEH	1108	KABUPATEN ACEH UTARA	110801	BAKTIYA	1108012053	MATANG PINEUNG	0,5141	2024
16.339	16	SUMATERA SELATAN	1601	KABUPATEN OGAN KOMERING ULU	160122	LUBUK BATANG	1601222012	TANJUNG MANGGUS	0,5141	2024
16.340	11	ACEH	1106	KABUPATEN ACEH BESAR	110615	KOTA JANTHO	1106152008	JALIN	0,5140	2024
16.341	12	SUMATERA UTARA	1214	KABUPATEN NIAS SELATAN	121403	LAHUSA	1214032002	BAWOZIHONO	0,5140	2024
16.342	12	SUMATERA UTARA	1214	KABUPATEN NIAS SELATAN	121426	SOMAMBAWA	1214262006	SIHARE'O	0,5140	2024
16.343	16	SUMATERA SELATAN	1606	KABUPATEN MUSI BANYUASIN	160605	SANGA DESA	1606052012	TANJUNG RAYA	0,5140	2024
16.344	61	KALIMANTAN BARAT	6103	KABUPATEN SANGGAU	610313	TOBA	6103132003	SANSAT	0,5140	2024
16.345	61	KALIMANTAN BARAT	6105	KABUPATEN SINTANG	610505	KETUNGAU TENGAH	6105052027	SENANGAN JAYA	0,5140	2024
16.346	61	KALIMANTAN BARAT	6105	KABUPATEN SINTANG	610515	AMBALAU	6105152004	NANGA MENAKON	0,5140	2024
16.347	61	KALIMANTAN BARAT	6105	KABUPATEN SINTANG	610515	AMBALAU	6105152028	LUTING MINGAN	0,5140	2024
16.348	81	MALUKU	8105	KABUPATEN SERAM BAGIAN TIMUR	810502	SERAM TIMUR	8105022046	KWAWOR KECIL MATA ATA	0,5140	2024
16.349	33	JAWA TENGAH	3321	KABUPATEN DEMAK	332104	SAYUNG	3321042012	BEDONO	0,5140	2024
16.350	35	JAWA TIMUR	3514	KABUPATEN PASURUAN	351416	KRATON	3514162021	SEMARE	0,5140	2024
16.351	91	PAPUA	9105	KEPULAUAN YAPEN	919105	YAPEN UTARA	9105072009	ROSWARI	0,5140	2024
16.352	11	ACEH	1114	KABUPATEN ACEH JAYA	111404	SAMPONINET	1114042015	LIGAN	0,5140	2024



NO	KODE PROVINSI	NAMA PROVINSI	KODE KABUPATEN	NAMA KABUPATEN	KODE KECAMATAN	NAMA KECAMATAN	KODE DESA	NAMA DESA	IDM	TAHUN PRIORITAS TERTINGGAL
16.353	16	SUMATERA SELATAN	1611	KABUPATEN EMPAT LAWANG	161107	PASEMAH AIR KERUH	1611072012	PADANG GELAI	0,5140	2024
16.354	16	SUMATERA SELATAN	1613	KABUPATEN MUSI RAWAS UTARA	161307	ULU RAWAS	1613072005	MUARA KUIS	0,5140	2024
16.355	36	BANTEN	3604	KABUPATEN SERANG	360413	TIRTAYASA	3604132008	SUSUKAN	0,5140	2024
16.356	91	PAPUA	9111	KABUPATEN KEEROM	911106	ARSO TIMUR	9111062005	YETTI	0,5140	2024
16.357	33	JAWA TENGAH	3323	KABUPATEN TEMANGGUNG	332301	BULU	3323012017	BANSARI	0,5140	2024
16.358	33	JAWA TENGAH	3329	KABUPATEN BREBES	332906	TONJONG	3329062014	WATUJAYA	0,5140	2024
16.359	11	ACEH	1102	KABUPATEN ACEH TENGGARA	110213	DELENG POKHKISEN	1102132001	SALANG BARU	0,5138	2024
16.360	12	SUMATERA UTARA	1220	KABUPATEN PADANG LAWAS UTARA	122001	DOLOK SIGOMPULON	1220012028	UNTE MANIS	0,5138	2024
16.361	18	LAMPUNG	1813	KABUPATEN PESIRIR BARAT	181303	LEMONG	1813032009	BANDAR PUGUNG	0,5138	2024
16.362	32	JAWA BARAT	3205	KABUPATEN GARUT	320536	CARINGIN	3205362002	INDRALAYANG	0,5138	2024
16.363	36	BANTEN	3602	KABUPATEN LEBAK	360212	SAJIRA	3602122006	SINDANGSARI	0,5138	2024
16.364	61	KALIMANTAN BARAT	6101	KABUPATEN SAMBAS	610106	SEJANGKUNG	6101062001	SULUNG	0,5138	2024
16.365	61	KALIMANTAN BARAT	6110	KABUPATEN MELAWI	611001	BELIMBING	6110012008	UPIT	0,5138	2024
16.366	63	KALIMANTAN SELATAN	6308	KABUPATEN HULU SUNGAI UTARA	630809	PAMINGGIR	6308092004	SAPALA	0,5138	2024
16.367	72	SULAWESI TENGAH	7203	KABUPATEN DONGGALA	720318	BANAWA SELATAN	7203182013	LUMBULAMA	0,5138	2024
16.368	72	SULAWESI TENGAH	7210	KABUPATEN SIGI	721007	PIPIKORO	7210072010	LAWE	0,5138	2024
16.369	72	SULAWESI TENGAH	7212	KABUPATEN MOROWALI UTARA	721201	PETASIA	7212012009	KOROLOLAMA	0,5138	2024
16.370	73	SULAWESI SELATAN	7318	KABUPATEN TANA TORAJA	731838	KURRA	7318382005	RANTE LIMBONG	0,5138	2024
16.371	81	MALUKU	8107	KABUPATEN KEPULAUAN ARU	810704	ARU UTARA	8107042013	SELMONA	0,5138	2024
16.372	91	PAPUA	9105	KABUPATEN KEPULAUAN YAPEN	910512	WINDESI	9105122003	MUNGGUI	0,5138	2024
16.373	11	ACEH	1109	KABUPATEN SIMEULUE	110908	ALAPAN	1109082006	LUBUK BAIK	0,5137	2024
16.374	12	SUMATERA UTARA	1220	KABUPATEN PADANG LAWAS UTARA	122002	DOLOK	1220022013	SIMANINGGIR SIP	0,5137	2024
16.375	81	MALUKU	8105	KABUPATEN SERAM BAGIAN TIMUR	810511	GOROM TIMUR	8105112009	SAGEY	0,5137	2024
16.376	91	PAPUA	9107	PUNCAK JAYA	919107	MULIA	9107012001	PRULEME	0,5137	2024
16.377	92	PAPUA BARAT	9201	SORONG	929201	MALABOTOM	9201492002	KLAGULU	0,5137	2024
16.378	18	LAMPUNG	1811	KABUPATEN MESUJI	181101	MESUJI	1811012001	WIRALAGA I	0,5136	2024
16.379	12	SUMATERA UTARA	1211	KABUPATEN DAIRI	121103	TIGALINGGA	1211032010	LAU PAK-PAK	0,5135	2024
16.380	18	LAMPUNG	1803	KABUPATEN LAMPUNG UTARA	180303	SUNGKAI SELATAN	1803032009	KARANG REJO I	0,5135	2024
16.381	61	KALIMANTAN BARAT	6108	KABUPATEN LANDAK	610802	MEMPAWAH HULU	6108022004	SAMPURO	0,5135	2024
16.382	91	PAPUA	9117	MAPPI	919117	KAIBAR	9117072001	AMAZU	0,5135	2024
16.383	11	ACEH	1104	KABUPATEN ACEH TENGAH	110402	SILIH NARA	1104022026	REBE GEDUNG	0,5135	2024
16.384	11	ACEH	1108	KABUPATEN ACEH UTARA	110808	SAMUDERA	1108082014	BEURINGEN	0,5135	2024
16.385	11	ACEH	1175	KOTA SUBULUSSALAM	117503	RUNDENG	1175032007	KUTA BERINGIN	0,5135	2024
16.386	12	SUMATERA UTARA	1214	KABUPATEN NIAS SELATAN	121415	ARAMO	1214152001	HILITOTAO	0,5135	2024
16.387	61	KALIMANTAN BARAT	6109	KABUPATEN SEKADAU	610906	BELITANG HULU	6109062005	MENGARET	0,5135	2024
16.388	62	KALIMANTAN TENGAH	6202	KABUPATEN KOTAWARINGIN TIMUR	620201	KOTA BESI	6202012012	BAJARUM	0,5135	2024
16.389	62	KALIMANTAN TENGAH	6205	KABUPATEN BARITO UTARA	620505	TEWEH TENGAH	6205052022	SEI RAHAYU II	0,5135	2024
16.390	74	SULAWESI TENGGARA	7413	KABUPATEN MUNA BARAT	741308	TIWORO UTARA	7413082006	SANTIRI	0,5135	2024
16.391	91	PAPUA	9109	KABUPATEN MIMIKA	910909	KUALA KENCANA	9109092006	UTIKINI BARU	0,5135	2024
16.392	33	JAWA TENGAH	3310	KLATEN	333310	GANTIWARNO	3310022001	GENTAN	0,5133	2024
16.393	65	KALIMANTAN UTARA	6502	MALINAU	656502	SUNGAI BOH	6502092002	LONG LEBUSAN	0,5133	2024
16.394	53	NUSA TENGGARA TIMUR	5305	ALOR	535305	ALOR TENGAH UTARA	5305072008	FUISAMA	0,5133	2024
16.395	53	NUSA TENGGARA TIMUR	5302	TIMOR TENGAH SELATAN	535302	KI'E	5302102013	NAILEU	0,5133	2024
16.396	91	PAPUA	9108	PANIAI	919108	BIBIDA	9108092020	KOLAITAKA	0,5133	2024
16.397	92	PAPUA BARAT	9210	MAYBRAT	929210	AIFAT	9210012009	FAITMAYAF	0,5133	2024
16.398	92	PAPUA BARAT	9210	MAYBRAT	929210	AITINYO RAYA	9210232001	JITMAU	0,5133	2024
16.399	92	PAPUA BARAT	9210	MAYBRAT	929210	AYAMARU	9210082017	FRAHARO	0,5133	2024
16.400	92	PAPUA BARAT	9210	MAYBRAT	929210	AYAMARU TENGAH	9210202007	TUT	0,5133	2024
16.401	92	PAPUA BARAT	9201	SORONG	929201	MARIAT	9201392012	KASIH	0,5133	2024
16.402	92	PAPUA BARAT	9210	MAYBRAT	929210	AITINYO UTARA	9210072016	BAHWAT	0,5133	2024
16.403	11	ACEH	1108	KABUPATEN ACEH UTARA	110815	SAWANG	1108152037	KUBU	0,5133	2024
16.404	11	ACEH	1115	KABUPATEN NAGAN RAYA	111504	BEUTONG	1115042001	BLANG SEUNONG	0,5133	2024
16.405	11	ACEH	1115	KABUPATEN NAGAN RAYA	111508	TADU RAYA	1115082018	ALUE GAJAH	0,5133	2024
16.406	14	RIAU	1404	KABUPATEN INDRAGIRI HILIR	140408	KATEMAN	1404082002	KUALA SELAT	0,5133	2024
16.407	16	SUMATERA SELATAN	1604	KABUPATEN LAHAT	160426	MERAPI SELATAN	1604262001	PADANG	0,5133	2024
16.408	16	SUMATERA SELATAN	1604	KABUPATEN LAHAT	160426	MERAPI SELATAN	1604262009	GERAMAT	0,5133	2024



NO	KODE PROVINSI	NAMA PROVINSI	KODE KABUPATEN	NAMA KABUPATEN	KODE KECAMATAN	NAMA KECAMATAN	KODE DESA	NAMA DESA	IDM	TAHUN PRIORITAS TERTINGGAL
16.409	16	SUMATERA SELATAN	1609	KABUPATEN OGAN KOMERING ULU SELATAN	160915	SUNGAI ARE	1609152006	CUKOH NAU	0,5133	2024
16.410	36	BANTEN	3602	KABUPATEN LEBAK	360209	BANJARSARI	3602092021	KERTARAHAYU	0,5133	2024
16.411	53	NUSA TENGGARA TIMUR	5305	KABUPATEN ALOR	530509	PANTAR BARAT	5305092003	KALONDAMA	0,5133	2024
16.412	53	NUSA TENGGARA TIMUR	5317	KABUPATEN SUMBA TENGAH	531702	UMBU RATU NGGAY BARAT	5317022022	UMBU JODU	0,5133	2024
16.413	53	NUSA TENGGARA TIMUR	5318	KABUPATEN SUMBA BARAT DAYA	531806	KODI BANGEDO	5318062019	KARANG INDAH	0,5133	2024
16.414	61	KALIMANTAN BARAT	6105	KABUPATEN SINTANG	610509	KAYAN HULU	6105092029	TAPANG MANUA	0,5133	2024
16.415	64	KALIMANTAN TIMUR	6402	KABUPATEN KUTAI KARTANEGARA	640209	KENOHAN	6402092006	SEMAYANG	0,5133	2024
16.416	72	SULAWESI TENGAH	7212	KABUPATEN MOROWALI UTARA	721208	BUNGKU UTARA	7212082002	POSANGKE	0,5133	2024
16.417	72	SULAWESI TENGAH	7212	KABUPATEN MOROWALI UTARA	721208	BUNGKU UTARA	7212082007	TIRONGAN ATAS	0,5133	2024
16.418	73	SULAWESI SELATAN	7318	KABUPATEN TANA TORAJA	731831	MASANDA	7318312007	PAKU	0,5133	2024
16.419	73	SULAWESI SELATAN	7322	KABUPATEN LUWU UTARA	732205	LIMBONG	7322052007	LIMBONG	0,5133	2024
16.420	74	SULAWESI TENGGARA	7409	KABUPATEN KONAWE UTARA	740912	LASOLO KEPULAUAN	7409122005	TAPUNOPAKA	0,5133	2024
16.421	74	SULAWESI TENGGARA	7412	KABUPATEN KONAWE KEPULAUAN	741205	WAWONII TENGGARA	7412052003	SINAULU JAYA	0,5133	2024
16.422	81	MALUKU	8107	KABUPATEN KEPULAUAN ARU	810703	ARU TENGAH	8107032035	MARIRIMAR	0,5133	2024
16.423	82	MALUKU UTARA	8201	KABUPATEN HALMAHERA BARAT	820109	SAHU TIMUR	8201092006	AWER	0,5133	2024
16.424	91	PAPUA	9103	KABUPATEN JAYAPURA	910305	KEMTUK	9103052009	SEKORI	0,5133	2024
16.425	92	PAPUA BARAT	9201	KABUPATEN SORONG	920150	KONHIR	9201502008	KLARIN	0,5133	2024
16.426	35	JAWA TIMUR	3502	KABUPATEN PONOROGO	350204	SAMBIT	3502042016	JRAKAH	0,5133	2024
16.427	11	ACEH	1108	KABUPATEN ACEH UTARA	110822	SIMPANG KRAMAT	1108222006	MEUNASAH TEUNGOH	0,5132	2024
16.428	11	ACEH	1118	KABUPATEN PIDIE JAYA	111802	ULIM	1118022026	BLANG RHEUE	0,5132	2024
16.429	15	JAMBI	1502	KABUPATEN MERANGIN	150223	TABIR BARAT	1502232006	TELENTAM	0,5132	2024
16.430	17	BENGKULU	1703	KABUPATEN BENGKULU UTARA	170322	TANJUNG AGUNG PALIK	1703222003	ALUN DUA	0,5132	2024
16.431	53	NUSA TENGGARA TIMUR	5301	KABUPATEN KUPANG	530122	AMFOANG BARAT LAUT	5301222001	SOLIU	0,5132	2024
16.432	53	NUSA TENGGARA TIMUR	5303	KABUPATEN TIMOR TENGAH UTARA	530304	NOEMUTI	5303042009	NIBAAF	0,5132	2024
16.433	53	NUSA TENGGARA TIMUR	5303	KABUPATEN TIMOR TENGAH UTARA	530316	BIKOMI NILULAT	5303162006	TUBU	0,5132	2024
16.434	53	NUSA TENGGARA TIMUR	5315	KABUPATEN MANGGARAI BARAT	531511	PACAR	5315112002	MANONG	0,5132	2024
16.435	61	KALIMANTAN BARAT	6104	KABUPATEN KETAPANG	610403	MANIS MATA	6104032008	KELAMPAI	0,5132	2024
16.436	61	KALIMANTAN BARAT	6107	KABUPATEN BENGKAYANG	610703	LEDO	6107032012	SIDAI	0,5132	2024
16.437	63	KALIMANTAN SELATAN	6302	KABUPATEN KOTABARU	630208	KELUMPANG HULU	6302082005	BANGKALAN MELAYU	0,5132	2024
16.438	72	SULAWESI TENGAH	7206	KABUPATEN MOROWALI	720606	BUNGKU SELATAN	7206062047	UMBELE LAMA	0,5132	2024
16.439	72	SULAWESI TENGAH	7207	KABUPATEN BANGGAI KEPULAUAN	720711	TINANGKUNG SELATAN	7207112007	TINANGKUNG	0,5132	2024
16.440	72	SULAWESI TENGAH	7210	KABUPATEN SIGI	721007	PIPIKORO	7210072001	KOJA	0,5132	2024
16.441	73	SULAWESI SELATAN	7326	KABUPATEN TORAJA UTARA	732613	BUNTU PEPASAN	7326132012	BATU BASA	0,5132	2024
16.442	82	MALUKU UTARA	8205	KABUPATEN KEPULAUAN SULA	820511	MANGOLI TENGAH	8205112003	URIFOLA	0,5132	2024
16.443	92	PAPUA BARAT	9201	KABUPATEN SORONG	920113	MAYAMUK	9201132004	JEFLIO	0,5132	2024
16.444	33	JAWA TENGAH	3316	KABUPATEN BLORA	331615	BOGOREJO	3316152012	GANDU	0,5132	2024
16.445	33	JAWA TENGAH	3321	KABUPATEN DEMAK	332104	SAYUNG	3321042017	SURODADI	0,5132	2024
16.446	62	KALIMANTAN TENGAH	6212	MURUNG RAYA	626212	TANAH SIANG	6212022022	CANGKANG	0,5132	2024
16.447	14	RIAU	1401	KABUPATEN KAMPAR	140117	KAMPA	1401172007	SUNGAITARAP	0,5132	2024
16.448	16	SUMATERA SELATAN	1606	KABUPATEN MUSI BANYUASIN	160604	BATANG HARI LEKO	1606042012	TANJUNG BALI	0,5132	2024
16.449	53	NUSA TENGGARA TIMUR	5307	KABUPATEN SIKKA	530720	DORENG	5307202002	NENBURA	0,5132	2024
16.450	53	NUSA TENGGARA TIMUR	5308	KABUPATEN ENDE	530810	MAUROLE	5308102021	NGALUKOJA	0,5132	2024
16.451	53	NUSA TENGGARA TIMUR	5311	KABUPATEN SUMBA TIMUR	531118	LEWA TIDAHU	5311182004	MONDULAMBI	0,5132	2024
16.452	53	NUSA TENGGARA TIMUR	5315	KABUPATEN MANGGARAI BARAT	531504	SANO NGGOANG	5315042008	GOLO MANTING	0,5132	2024
16.453	64	KALIMANTAN TIMUR	6401	KABUPATEN PASER	640108	LONG KALI	6401082008	MUARA TOYU	0,5132	2024
16.454	82	MALUKU UTARA	8203	KABUPATEN HALMAHERA UTARA	820312	TOBELO TIMUR	8203122001	YARO	0,5132	2024
16.455	91	PAPUA	9109	KABUPATEN MIMIKA	910905	JITA	9109052001	SEMPAN TIMUR	0,5132	2024
16.456	53	NUSA TENGGARA TIMUR	5305	ALOR	535305	ALOR BARAT LAUT	5305022025	BAMPALOLA	0,5130	2024
16.457	12	SUMATERA UTARA	1217	KABUPATEN SAMOSIR	121705	HARIAN	1217052004	DOLOK RAJA	0,5130	2024
16.458	61	KALIMANTAN BARAT	6110	KABUPATEN MELAWI	611005	SAYAN	6110052003	LANDAU SANDAK	0,5130	2024
16.459	64	KALIMANTAN TIMUR	6408	KABUPATEN KUTAI TIMUR	640816	KARANGAN	6408162004	BAAY	0,5130	2024
16.460	53	NUSA TENGGARA TIMUR	5319	MANGGARAI TIMUR	535319	LAMBA LEDA	5319032015	LIANG DERUK	0,5130	2024
16.461	53	NUSA TENGGARA TIMUR	5302	TIMOR TENGAH SELATAN	535302	OENINO	5302182006	OENINO	0,5130	2024
16.462	11	ACEH	1108	KABUPATEN ACEH UTARA	110808	SAMUDERA	1108082022	KEUDE BLANG MEE PULO KLAT	0,5130	2024
16.463	11	ACEH	1108	KABUPATEN ACEH UTARA	110820	PAYA BAKONG	1108202016	MEURIA SEULEUMAK	0,5130	2024
16.464	12	SUMATERA UTARA	1216	KABUPATEN HUMBANG HASUNDUTAN	121609	PAKKAT	1216092009	SIPAGABU	0,5130	2024



NO	KODE PROVINSI	NAMA PROVINSI	KODE KABUPATEN	NAMA KABUPATEN	KODE KECAMATAN	NAMA KECAMATAN	KODE DESA	NAMA DESA	IDM	TAHUN PRIORITAS TERTINGGAL
16.465	12	SUMATERA UTARA	1216	KABUPATEN HUMBANG HASUNDUTAN	121609	PAKKAT	1216092019	PURBA SIANJUR	0,5130	2024
16.466	14	RIAU	1410	KABUPATEN KEPULAUAN MERANTI	141004	TEBING TINGGI BARAT	1410042011	MAINI DARUL AMAN	0,5130	2024
16.467	16	SUMATERA SELATAN	1604	KABUPATEN LAHAT	160430	MULAK SEBINGKAI	1604302003	TALANG BERANGIN	0,5130	2024
16.468	17	BENGKULU	1704	KABUPATEN KAUR	170415	PADANG GUCI HULU	1704152004	BUNGIN TAMBUN III	0,5130	2024
16.469	53	NUSA TENGGARA TIMUR	5319	KABUPATEN MANGGARAI TIMUR	531908	POCO RANAKA TIMUR	5319082001	WATU ARUS	0,5130	2024
16.470	72	SULAWESI TENGAH	7210	KABUPATEN SIGI	721007	PIPIKORO	7210072016	MORUI II	0,5130	2024
16.471	82	MALUKU UTARA	8203	KABUPATEN HALMAHERA UTARA	820321	KAO BARAT	8203212017	TAKIMO	0,5130	2024
16.472	82	MALUKU UTARA	8204	KABUPATEN HALMAHERA SELATAN	820416	KASIRUTA TIMUR	8204162004	KOU BALABALA	0,5130	2024
16.473	91	PAPUA	9111	KABUPATEN KEEROM	911105	SKANTO	9111052012	ALANG-ALANG RAYA	0,5130	2024
16.474	92	PAPUA BARAT	9204	KABUPATEN SORONG SELATAN	920401	TEMINABUAN	9204012010	AIBOBOR	0,5130	2024
16.475	11	ACEH	1107	KABUPATEN PIDIE	110718	SIMPANG TIGA	1107182031	MEUNASAH BLANG	0,5129	2024
16.476	11	ACEH	1111	KABUPATEN BIREUEN	111116	PEUSANGAN SELATAN	1111162006	TEUPIN REUDEUP	0,5129	2024
16.477	12	SUMATERA UTARA	1204	KABUPATEN NIAS	120421	BOTOMUZOI	1204212007	TUHEGAFOA I	0,5129	2024
16.478	12	SUMATERA UTARA	1216	KABUPATEN HUMBANG HASUNDUTAN	121609	PAKKAT	1216092020	SIAMBATON PAHAE	0,5129	2024
16.479	12	SUMATERA UTARA	1220	KABUPATEN PADANG LAWAS UTARA	122002	DOLOK	1220022025	AEK ILUNG	0,5129	2024
16.480	12	SUMATERA UTARA	1221	KABUPATEN PADANG LAWAS	122109	BATANG LUBU SUTAM	1221092008	SIADAM	0,5129	2024
16.481	12	SUMATERA UTARA	1225	KABUPATEN NIAS BARAT	122507	LOLOFITU MOI	1225072004	HILIMBOWO MAU	0,5129	2024
16.482	12	SUMATERA UTARA	1278	KOTA GUNUNGSITOLI	127805	GUNUNGSITOLI ALO'OA	1278052001	NAZALOU ALO'OA	0,5129	2024
16.483	14	RIAU	1404	KABUPATEN INDRAGIRI HILIR	140414	KEMUNING	1404142007	KEMUNING MUDA	0,5129	2024
16.484	16	SUMATERA SELATAN	1601	KABUPATEN OGAN KOMERING ULU	160108	PENGANDONAN	1601082008	GUNUNG LIWAT	0,5129	2024
16.485	16	SUMATERA SELATAN	1611	KABUPATEN EMPAT LAWANG	161105	LINTANG KANAN	1611052003	PAGAR JATI	0,5129	2024
16.486	21	KEPULAUAN RIAU	2103	KABUPATEN NATUNA	210309	SUBI	2103092006	PULAU KERDAU	0,5129	2024
16.487	32	JAWA BARAT	3201	KABUPATEN BOGOR	320136	TANJUNGSARI	3201362007	SUKARASA	0,5129	2024
16.488	53	NUSA TENGGARA TIMUR	5321	KABUPATEN MALAKA	532108	LAENMANEN	5321082002	TESA	0,5129	2024
16.489	64	KALIMANTAN TIMUR	6407	KABUPATEN KUTAI BARAT	640717	SILUQ NGURAI	6407172006	MUARA KELAWIT	0,5129	2024
16.490	71	SULAWESI UTARA	7103	KABUPATEN KEPULAUAN SANGIHE	710311	TATOARENG	7103112003	MAHENGETANG	0,5129	2024
16.491	72	SULAWESI TENGAH	7206	KABUPATEN MOROWALI	720607	MENUI KEPULAUAN	7206072004	PADALA*A	0,5129	2024
16.492	72	SULAWESI TENGAH	7209	KABUPATEN TOJO UNA UNA	720903	WALEA KEPULAUAN	7209032016	LUOK	0,5129	2024
16.493	74	SULAWESI TENGGARA	7412	KABUPATEN KONAWE KEPULAUAN	741202	WAWONII UTARA	7412022010	WAWOEA	0,5129	2024
16.494	76	SULAWESI BARAT	7605	KABUPATEN MAJENE	760503	SENDANA	7605032020	PUNDAU	0,5129	2024
16.495	91	PAPUA	9101	KABUPATEN MERAUKE	910102	MUTING	9101022012	MANWAY BOP	0,5129	2024
16.496	91	PAPUA	9101	KABUPATEN MERAUKE	910105	SEMANGGA	9101052001	MATARA	0,5129	2024
16.497	91	PAPUA	9106	KABUPATEN BIAK NUMFOR	910604	NUMFOR BARAT	9106042013	SERBIN	0,5129	2024
16.498	92	PAPUA BARAT	9203	KABUPATEN FAK FAK	920308	KRAMONGMONGGA	9203082007	WARGEP	0,5129	2024
16.499	35	JAWA TIMUR	3529	KABUPATEN SUMENEP	352924	ARJASA	3529242011	BUDDI	0,5129	2024
16.500	92	PAPUA BARAT	9208	KAIMANA	920803	TELUK ARGUNI ATAS	9208032018	BOROGERBA	0,5129	2024
16.501	11	ACEH	1103	KABUPATEN ACEH TIMUR	110320	SIMPANG JERNIH	1103202005	MELIDI	0,5127	2024
16.502	11	ACEH	1108	KABUPATEN ACEH UTARA	110812	TANAH LUAS	1108122041	COT DAH	0,5127	2024
16.503	12	SUMATERA UTARA	1201	KABUPATEN TAPANULI TENGAH	120105	MANDUAMAS	1201052013	BINJOHARA BARU	0,5127	2024
16.504	61	KALIMANTAN BARAT	6104	KABUPATEN KETAPANG	610408	SIMPANG HULU	6104082005	SEMANDANG HULU	0,5127	2024
16.505	61	KALIMANTAN BARAT	6104	KABUPATEN KETAPANG	610414	JELAI HULU	6104142004	PENYARANG	0,5127	2024
16.506	61	KALIMANTAN BARAT	6105	KABUPATEN SINTANG	610509	KAYAN HULU	6105092028	MERAH ARAI	0,5127	2024
16.507	61	KALIMANTAN BARAT	6106	KABUPATEN KAPUAS HULU	610602	BIKA	6106022003	JELEMUK	0,5127	2024
16.508	72	SULAWESI TENGAH	7202	KABUPATEN POSO	720227	PAMONA UTARA	7202272006	UELINCUI	0,5127	2024
16.509	74	SULAWESI TENGGARA	7402	KABUPATEN KONAWE	740223	ROUTA	7402232005	PUUWIMIRANO	0,5127	2024
16.510	74	SULAWESI TENGGARA	7415	KABUPATEN BUTON SELATAN	741504	BATU ATAS	7415042007	WAMBONGI	0,5127	2024
16.511	81	MALUKU	8105	KABUPATEN SERAM BAGIAN TIMUR	810502	SERAM TIMUR	8105022006	URUNG	0,5127	2024
16.512	81	MALUKU	8107	KABUPATEN KEPULAUAN ARU	810702	ARU SELATAN	8107022031	JELIA	0,5127	2024
16.513	82	MALUKU UTARA	8203	KABUPATEN HALMAHERA UTARA	820309	LOLODA UTARA	8203092011	POSI- POSI	0,5127	2024
16.514	82	MALUKU UTARA	8203	KABUPATEN HALMAHERA UTARA	820309	LOLODA UTARA	8203092023	GALAO	0,5127	2024
16.515	91	PAPUA	9103	KABUPATEN JAYAPURA	910306	KEMTUK GRESI	9103062016	HYANSIP	0,5127	2024
16.516	92	PAPUA BARAT	9202	KABUPATEN MANOKWARI	920203	WARMARE	9202032030	KIPUWAWU	0,5127	2024
16.517	92	PAPUA BARAT	9205	RAJA AMPAT	920205	AYAU	9205242003	RENI	0,5127	2024
16.518	92	PAPUA BARAT	9208	KAIMANA	920803	BURUWAY	9208022003	EDOR	0,5127	2024
16.519	11	ACEH	1108	KABUPATEN ACEH UTARA	110824	PIRAK TIMUR	1108242009	BILI BARO	0,5127	2024
16.520	13	SUMATERA BARAT	1302	KABUPATEN SOLOK	130217	HILIRAN GUMANTI	1302172001	TALANG BABUNGO	0,5127	2024



NO	KODE PROVINSI	NAMA PROVINSI	KODE KABUPATEN	NAMA KABUPATEN	KODE KECAMATAN	NAMA KECAMATAN	KODE DESA	NAMA DESA	IDM	TAHUN PRIORITAS TERTINGGAL
16.521	36	BANTEN	3602	KABUPATEN LEBAK	360209	BANJARSARI	3602092015	TAMANSARI	0,5127	2024
16.522	61	KALIMANTAN BARAT	6107	KABUPATEN BENGKAYANG	610710	SUTI SEMARANG	6107102001	NANGKA	0,5127	2024
16.523	73	SULAWESI SELATAN	7317	KABUPATEN LUWU	731710	LAROMPONG SELATAN	7317102010	GANDANG BATU	0,5127	2024
16.524	92	PAPUA BARAT	9207	TELUK WONDAMA	929207	KURI WAMESA	9207092002	NANIMORI	0,5127	2024
16.525	12	SUMATERA UTARA	1203	KABUPATEN TAPANULI SELATAN	120320	MARANCAR	1203202028	HAUNATAS	0,5126	2024
16.526	12	SUMATERA UTARA	1221	KABUPATEN PADANG LAWAS	122103	HURISTAK	1221032020	PULO BARIANG	0,5126	2024
16.527	17	BENGKULU	1704	KABUPATEN KAUR	170401	KINAL	1704012022	PAPAHAN	0,5126	2024
16.528	18	LAMPUNG	1810	KABUPATEN PRINGSEWU	181004	PARDASUKA	1810042004	TANJUNG RUSIA	0,5126	2024
16.529	53	NUSA TENGGARA TIMUR	5308	KABUPATEN ENDE	530813	KOTA BARU	5308132006	NIOPANDA	0,5126	2024
16.530	53	NUSA TENGGARA TIMUR	5312	KABUPATEN SUMBA BARAT	531218	LABOYA BARAT	5312182003	PATIALA DETE	0,5126	2024
16.531	81	MALUKU	8101	KABUPATEN MALUKU TENGAH	810125	SERAM UTARA TIMUR KOBİ	8101252012	KABAUHARI	0,5126	2024
16.532	81	MALUKU	8104	KABUPATEN BURU	810411	LOLONG GUBA	8104112010	NAFRUA	0,5126	2024
16.533	81	MALUKU	8105	KABUPATEN SERAM BAGIAN TIMUR	810507	SIWALALAT	8105072006	LAPELA	0,5126	2024
16.534	82	MALUKU UTARA	8206	KABUPATEN HALMAHERA TIMUR	820608	MABA TENGAH	8206082008	BEBSILI	0,5126	2024
16.535	91	PAPUA	9106	KABUPATEN BIAK NUMFOR	910604	NUMFOR BARAT	9106042005	KAMERI	0,5126	2024
16.536	91	PAPUA	9106	KABUPATEN BIAK NUMFOR	910608	BIAK BARAT	9106082011	SOSMAI	0,5126	2024
16.537	35	JAWA TIMUR	3512	KABUPATEN SITUBONDO	351215	SUMBERMALANG	3512152002	SUMBERARGO	0,5126	2024
16.538	35	JAWA TIMUR	3529	KABUPATEN SUMENEP	352912	AMBUNTEN	3529122007	SOGIAN	0,5126	2024
16.539	91	PAPUA	9101	MERAUKE	919101	OKABA	9101032018	IWOL	0,5126	2024
16.540	91	PAPUA	9117	MAPPİ	919117	KAIBAR	9117072007	BINERBIS	0,5125	2024
16.541	91	PAPUA	9107	PUNCAK JAYA	919107	ILU	9107032046	GUBULOME	0,5125	2024
16.542	11	ACEH	1111	KABUPATEN BIREUEN	111102	JEUNIEB	1111022052	MEUNASAH TUNONG LUENG	0,5125	2024
16.543	12	SUMATERA UTARA	1214	KABUPATEN NIAS SELATAN	121408	LOLOWAU	1214082033	BOTOHILI	0,5125	2024
16.544	18	LAMPUNG	1813	KABUPATEN PESISIR BARAT	181304	PESISIR UTARA	1813042006	BALAM	0,5125	2024
16.545	73	SULAWESI SELATAN	7312	KABUPATEN SOPPENG	731205	MARIORIAWA	7312052008	PATAMPANUA	0,5125	2024
16.546	82	MALUKU UTARA	8201	KABUPATEN HALMAHERA BARAT	820105	JAILOLO SELATAN	8201052027	HIJRAH	0,5125	2024
16.547	91	PAPUA	9111	KABUPATEN KEEROM	911110	YAFFI	9111102001	YABANDA	0,5125	2024
16.548	11	ACEH	1108	KABUPATEN ACEH UTARA	110808	SAMUDERA	1108082008	TEUPIN ARA	0,5124	2024
16.549	11	ACEH	1108	KABUPATEN ACEH UTARA	110819	BAKTIYA BARAT	1108192021	MATANG PAYA	0,5124	2024
16.550	12	SUMATERA UTARA	1202	KABUPATEN TAPANULI UTARA	120208	PURBA TUA	1202082011	PARSAORAN J. ANGKOLA	0,5124	2024
16.551	12	SUMATERA UTARA	1214	KABUPATEN NIAS SELATAN	121409	SUSUA	1214092012	DAO-DAO ZANUWO	0,5124	2024
16.552	12	SUMATERA UTARA	1220	KABUPATEN PADANG LAWAS UTARA	122010	PADANG BOLAK TENGGARA	1220102004	AEK BAYUR	0,5124	2024
16.553	16	SUMATERA SELATAN	1601	KABUPATEN OGAN KOMERING ULU	160122	LUBUK BATANG	1601222003	KURUP	0,5124	2024
16.554	16	SUMATERA SELATAN	1609	KABUPATEN OGAN KOMERING ULU SELATAN	160907	BUAY RUNJUNG	1609072007	KOTA AMAN	0,5124	2024
16.555	16	SUMATERA SELATAN	1612	KABUPATEN PENUKAL ABAB LEMATAN	161205	TANAH ABANG	1612052005	SUKARAJA	0,5124	2024
16.556	52	NUSA TENGGARA BARAT	5202	KABUPATEN LOMBOK TENGAH	520207	JANAPRIA	5202072001	LEKOR	0,5124	2024
16.557	53	NUSA TENGGARA TIMUR	5301	KABUPATEN KUPANG	530125	AMABI OEFETO	5301252007	NIUNBAUN	0,5124	2024
16.558	61	KALIMANTAN BARAT	6104	KABUPATEN KETAPANG	610402	MARAU	6104022023	PELANJAU JAYA	0,5124	2024
16.559	61	KALIMANTAN BARAT	6105	KABUPATEN SINTANG	610503	SEPAUK	6105032040	SUNGAI JAUNG	0,5124	2024
16.560	65	KALIMANTAN UTARA	6503	KABUPATEN NUNUKAN	650306	SEBUKU	6503062006	BEBANAS	0,5124	2024
16.561	76	SULAWESI BARAT	7603	KABUPATEN MAMASA	760302	ARALLE	7603022004	PANETEAN	0,5124	2024
16.562	76	SULAWESI BARAT	7603	KABUPATEN MAMASA	760310	TABANG	7603102005	MASUPU	0,5124	2024
16.563	91	PAPUA	9106	KABUPATEN BIAK NUMFOR	910605	NUMFOR TIMUR	9106052006	YENBURWO	0,5124	2024
16.564	33	JAWA TENGAH	3305	KABUPATEN KEBUMEN	330501	AYAH	3305012008	WATUKELIR	0,5124	2024
16.565	11	ACEH	1108	KABUPATEN ACEH UTARA	110805	MATANGKULI	1108052054	BLANG SUPENG	0,5122	2024
16.566	12	SUMATERA UTARA	1204	KABUPATEN NIAS	120406	GIDO	1204062018	SIRETE	0,5122	2024
16.567	12	SUMATERA UTARA	1213	KABUPATEN MANDAILING NATAL	121315	BATAHAN	1213152013	PULAU TAMANG	0,5122	2024
16.568	12	SUMATERA UTARA	1214	KABUPATEN NIAS SELATAN	121404	HIBALA	1214042022	BARUYU SIBOHOU	0,5122	2024
16.569	12	SUMATERA UTARA	1214	KABUPATEN NIAS SELATAN	121409	SUSUA	1214092010	HILIZAMURUGO	0,5122	2024
16.570	12	SUMATERA UTARA	1214	KABUPATEN NIAS SELATAN	121422	ONOHAZUMBA	1214222008	ORAHILI HURUNA	0,5122	2024
16.571	61	KALIMANTAN BARAT	6105	KABUPATEN SINTANG	610514	SERAWAI	6105142033	PANEKASAN	0,5122	2024
16.572	62	KALIMANTAN TENGAH	6210	KABUPATEN GUNUNG MAS	621005	RUNGAN	6210052016	LUWUK KANTOR	0,5122	2024
16.573	65	KALIMANTAN UTARA	6503	KABUPATEN NUNUKAN	650305	KRAYAN	6503052049	PA' TERUTUN	0,5122	2024
16.574	72	SULAWESI TENGAH	7204	KABUPATEN TOLI TOLI	720403	DONDO	7204032013	BETENGON	0,5122	2024
16.575	82	MALUKU UTARA	8204	KABUPATEN HALMAHERA SELATAN	820407	BACAN TIMUR	8204072018	TIMLONGA	0,5122	2024
16.576	82	MALUKU UTARA	8207	KABUPATEN PULAU MOROTAI	820703	MOROTAI JAYA	8207032003	BERE BERE KECİL	0,5122	2024



NO	KODE PROVINSI	NAMA PROVINSI	KODE KABUPATEN	NAMA KABUPATEN	KODE KECAMATAN	NAMA KECAMATAN	KODE DESA	NAMA DESA	IDM	TAHUN PRIORITAS TERTINGGAL
16.577	82	MALUKU UTARA	8207	KABUPATEN PULAU MOROTAI	820704	MOROTAI UTARA	8207042004	YAO	0,5122	2024
16.578	91	PAPUA	9109	KABUPATEN MIMIKA	910913	KWAMKI NARAMA	9109132005	BINTANG LIMA	0,5122	2024
16.579	91	PAPUA	9109	KABUPATEN MIMIKA	910913	KWAMKI NARAMA	9109132007	WALANI	0,5122	2024
16.580	91	PAPUA	9119	KABUPATEN SUPIORI	911903	SUPIORI TIMUR	9119032010	DOUWBO	0,5122	2024
16.581	92	PAPUA BARAT	9209	TAMBRAUW	920920	MIYAH SELATAN	9209162002	RUF	0,5122	2024
16.582	92	PAPUA BARAT	9202	MANOKWARI	929202	SIDEY	9202212003	WARAMUI	0,5122	2024
16.583	53	NUSA TENGGARA TIMUR	5313	LEMBATA	535313	WULANDONI	5313082002	ATAKERA	0,5122	2024
16.584	12	SUMATERA UTARA	1213	KABUPATEN MANDAILING NATAL	121308	KOTANOPAN	1213082009	HUTA BARINGIN TB	0,5121	2024
16.585	12	SUMATERA UTARA	1213	KABUPATEN MANDAILING NATAL	121317	MUARA BATANG GADIS	1213172001	BATU MUNDOM	0,5121	2024
16.586	62	KALIMANTAN TENGAH	6210	KABUPATEN GUNUNG MAS	621011	MAHUNING RAYA	6210112003	TUMBANG OROI	0,5121	2024
16.587	11	ACEH	1108	KABUPATEN ACEH UTARA	110808	SAMUDERA	1108082035	TANJONG MESJID	0,5121	2024
16.588	14	RIAU	1404	KABUPATEN INDRAGIRI HILIR	140406	GAUNG ANAK SERKA	1404062008	RAMBAIAN	0,5121	2024
16.589	53	NUSA TENGGARA TIMUR	5307	KABUPATEN SIKKA	530709	WAIGETE	5307092002	EGON	0,5121	2024
16.590	61	KALIMANTAN BARAT	6108	KABUPATEN LANDAK	610801	NGABANG	6108012018	SEBIRANG	0,5121	2024
16.591	62	KALIMANTAN TENGAH	6205	KABUPATEN BARITO UTARA	620509	LAHEI BARAT	6205092005	JANGKANG BARU	0,5121	2024
16.592	72	SULAWESI TENGAH	7203	KABUPATEN DONGGALA	720318	BANAWA SELATAN	7203182014	ONGULARA	0,5121	2024
16.593	92	PAPUA BARAT	9207	Teluk Wondama	929207	NIKIWAR	9207122003	WERIANGGI	0,5120	2024
16.594	53	NUSA TENGGARA TIMUR	5319	MANGGARAI TIMUR	535319	ELAR SELATAN	5319092010	GOLO LINUS	0,5119	2024
16.595	92	PAPUA BARAT	9209	TAMBRAUW	929209	BIKAR	9209132006	NOMBRAK	0,5119	2024
16.596	11	ACEH	1101	KABUPATEN ACEH SELATAN	110115	BAKONGAN TIMUR	1101152005	SIMPANG	0,5119	2024
16.597	18	LAMPUNG	1807	KABUPATEN LAMPUNG TIMUR	180717	MELINTING	1807172006	SUMBER HADI	0,5119	2024
16.598	61	KALIMANTAN BARAT	6109	KABUPATEN SEKADAU	610902	SEKADAU HULU	6109022010	TAPANG PERODAH	0,5119	2024
16.599	62	KALIMANTAN TENGAH	6210	KABUPATEN GUNUNG MAS	621009	MIRI MANASA	6210092005	RANGAN HIRAN	0,5119	2024
16.600	72	SULAWESI TENGAH	7210	KABUPATEN SIGI	721004	LINDU	7210042002	LANGKO	0,5119	2024
16.601	74	SULAWESI TENGGARA	7403	KABUPATEN MUNA	740314	LASALEPA	7403142001	BANGUN SARI	0,5119	2024
16.602	82	MALUKU UTARA	8201	KABUPATEN HALMAHERA BARAT	820108	IBU SELATAN	8201082013	ADU	0,5119	2024
16.603	91	PAPUA	9103	KABUPATEN JAYAPURA	910308	NIMBOKRANG	9103082008	RHEPANG MUAF	0,5119	2024
16.604	62	KALIMANTAN TENGAH	6212	MURUNG RAYA	626212	SUMBER BARITO	6212052007	LAAS BARU	0,5119	2024
16.605	11	ACEH	1107	KABUPATEN PIDIE	110708	KEMBANG TANJONG	1107082023	KEUDE IE LEUBEUE	0,5118	2024
16.606	53	NUSA TENGGARA TIMUR	5321	KABUPATEN MALAKA	532103	WEWIKU	5321032004	BADARAI	0,5118	2024
16.607	64	KALIMANTAN TIMUR	6401	KABUPATEN PASER	640108	LONG KALI	6401082015	MENDIK BHAKTI	0,5118	2024
16.608	91	PAPUA	9117	MAPPI	911717	ASSUE	9117062004	ABOGE	0,5117	2024
16.609	92	PAPUA BARAT	9205	RAJA AMPAT	929205	MEOS MANSAR	9205112007	KABUY	0,5117	2024
16.610	11	ACEH	1104	KABUPATEN ACEH TENGAH	110401	LINGE	1104012022	SIMPANG TIGE UNING	0,5117	2024
16.611	11	ACEH	1105	KABUPATEN ACEH BARAT	110511	WOYLA TIMUR	1105112009	ALUE EUMPEUK	0,5117	2024
16.612	11	ACEH	1116	KABUPATEN ACEH TAMIANG	111602	BENDAHARA	1116022019	TANJUNG	0,5117	2024
16.613	18	LAMPUNG	1810	KABUPATEN PRINGSEWU	181004	PARDASUKA	1810042009	RANTAU TIJANG	0,5117	2024
16.614	53	NUSA TENGGARA TIMUR	5321	KABUPATEN MALAKA	532102	MALAKA BARAT	5321022012	RABASA HAERAIN	0,5117	2024
16.615	53	NUSA TENGGARA TIMUR	5302	TIMOR TENGAH SELATAN	535302	MOLLO SELATAN	5302022006	TUASENE	0,5117	2024
16.616	18	LAMPUNG	1806	KABUPATEN TANGGAMUS	180615	ULU BELU	1806152011	REJO SARI	0,5116	2024
16.617	53	NUSA TENGGARA TIMUR	5310	KABUPATEN MANGGARAI	531013	SATAR MESE BARAT	5310132005	BEA KONDO	0,5116	2024
16.618	61	KALIMANTAN BARAT	6108	KABUPATEN LANDAK	610804	MANDOR	6108042002	SEMENOK	0,5116	2024
16.619	61	KALIMANTAN BARAT	6109	KABUPATEN SEKADAU	610906	BELITANG HULU	6109062004	IJUK	0,5116	2024
16.620	62	KALIMANTAN TENGAH	6205	KABUPATEN BARITO UTARA	620505	TEWEH TENGAH	6205052024	BERINGIN RAYA	0,5116	2024
16.621	64	KALIMANTAN TIMUR	6407	KABUPATEN KUTAI BARAT	640717	SILUQ NGURAI	6407172001	TEBISAQ	0,5116	2024
16.622	74	SULAWESI TENGGARA	7409	KABUPATEN KONAWE UTARA	740903	LANGGIKIMA	7409032002	LAMERURU	0,5116	2024
16.623	76	SULAWESI BARAT	7603	KABUPATEN MAMASA	760302	ARALLE	7603022003	RALLE ANAK	0,5116	2024
16.624	76	SULAWESI BARAT	7606	KABUPATEN MAMUJU TENGAH	760604	TOPOYO	7606042014	PANGALLOANG	0,5116	2024
16.625	92	PAPUA BARAT	9202	KABUPATEN MANOKWARI	920212	MANOKWARI BARAT	9202122010	TANAH MERAH INDAH	0,5116	2024
16.626	92	PAPUA BARAT	9203	KABUPATEN FAK FAK	920316	FURWAGI	9203162002	TAWAR	0,5116	2024
16.627	62	KALIMANTAN TENGAH	6206	KATINGAN	620606	TASIK PAYAWAN	6206112002	HIYANG BANA	0,5116	2024
16.628	11	ACEH	1105	KABUPATEN ACEH BARAT	110504	WOYLA	1105042032	COT SITUAH	0,5116	2024
16.629	11	ACEH	1111	KABUPATEN BIREUEN	111116	PEUSANGAN SELATAN	1111162016	BLANG PALA	0,5116	2024
16.630	11	ACEH	1116	KABUPATEN ACEH TAMIANG	111602	BENDAHARA	1116022013	PERKEBUNAN SUNGAI IYU	0,5116	2024
16.631	12	SUMATERA UTARA	1203	KABUPATEN TAPANULI SELATAN	120302	BATANG TORU	1203022003	GAROGA	0,5116	2024
16.632	16	SUMATERA SELATAN	1604	KABUPATEN LAHAT	160423	MERAPI TIMUR	1604232012	CEMPAKA WANGI	0,5116	2024

NO	KODE PROVINSI	NAMA PROVINSI	KODE KABUPATEN	NAMA KABUPATEN	KODE KECAMATAN	NAMA KECAMATAN	KODE DESA	NAMA DESA	IDM	TAHUN PRIORITAS TERTINGGAL
16.633	53	NUSA TENGGARA TIMUR	5301	KABUPATEN KUPANG	530123	SEMAU SELATAN	5301232004	UITIUH TUAN	0,5116	2024
16.634	53	NUSA TENGGARA TIMUR	5307	KABUPATEN SIKKA	530715	ALOK TIMUR	5307152009	PERUMAAN	0,5116	2024
16.635	53	NUSA TENGGARA TIMUR	5311	KABUPATEN SUMBA TIMUR	531109	RINDI	5311092007	TAMBURI	0,5116	2024
16.636	61	KALIMANTAN BARAT	6101	KABUPATEN SAMBAS	610102	TELUK KERAMAT	6101022010	TELUK KASEH	0,5116	2024
16.637	72	SULAWESI TENGAH	7204	KABUPATEN TOLI TOLI	720401	DAMPAL SELATAN	7204012011	PALLAKAWE	0,5116	2024
16.638	72	SULAWESI TENGAH	7209	KABUPATEN TOJO UNA UNA	720909	WALEA BESAR	7209092003	TINGKI	0,5116	2024
16.639	74	SULAWESI TENGGARA	7403	KABUPATEN MUNA	740337	TOWEA	7403372002	LAKARAMA	0,5116	2024
16.640	76	SULAWESI BARAT	7602	KABUPATEN MAMUJU	760215	BONEHAU	7602152006	MAPPU	0,5116	2024
16.641	76	SULAWESI BARAT	7603	KABUPATEN MAMASA	760316	BUNTUMALANGKA	7603162011	ARALLE TIMUR	0,5116	2024
16.642	81	MALUKU	8107	KABUPATEN KEPULAUAN ARU	810709	ARU SELATAN TIMUR	8107092006	BELTUBUR	0,5116	2024
16.643	82	MALUKU UTARA	8206	KABUPATEN HALMAHERA TIMUR	820604	WASILE SELATAN	8206042022	TANURE	0,5116	2024
16.644	33	JAWA TENGAH	3305	KABUPATEN KEBUMEN	330514	SRUWENG	3305142021	CONDONGCAMPUR	0,5116	2024
16.645	62	KALIMANTAN TENGAH	6202	KOTAWARINGIN TIMUR	626202	TELAGA ANTANG	6202172018	TUMBANG BAJANEI	0,5114	2024
16.646	11	ACEH	1110	KABUPATEN ACEH SINGKIL	111012	SURO MAKMUR	1110122001	SURO	0,5114	2024
16.647	12	SUMATERA UTARA	1207	KABUPATEN DELI SERDANG	120706	NAMORAMBE	1207062021	GUNUNG BERITA	0,5114	2024
16.648	12	SUMATERA UTARA	1207	KABUPATEN DELI SERDANG	120707	SIBIRU-BIRU	1207072007	MARDINDING JULU	0,5114	2024
16.649	12	SUMATERA UTARA	1220	KABUPATEN PADANG LAWAS UTARA	122006	PORTIBI	1220062019	SIMANDIANGIN	0,5114	2024
16.650	13	SUMATERA BARAT	1311	KABUPATEN SOLOK SELATAN	131105	SANGIR BATANG HARI	1311052007	LUBUK ULANG ALING TENGAH	0,5114	2024
16.651	16	SUMATERA SELATAN	1609	KABUPATEN OGAN KOMERING ULU SELATAN	160916	SINDANG DANAU	1609162002	MUARA SINDANG ILIR	0,5114	2024
16.652	16	SUMATERA SELATAN	1613	KABUPATEN MUSI RAWAS UTARA	161307	ULU RAWAS	1613072003	SOSOKAN	0,5114	2024
16.653	17	BENGKULU	1704	KABUPATEN KAUR	170407	NASAL	1704072008	AIR PALAWAN	0,5114	2024
16.654	17	BENGKULU	1709	KABUPATEN BENGKULU TENGAH	170901	KARANG TINGGI	1709012018	PADANG SIRING	0,5114	2024
16.655	18	LAMPUNG	1806	KABUPATEN TANGGAMUS	180615	ULU BELU	1806152016	PETAY KAYU	0,5114	2024
16.656	36	BANTEN	3602	KABUPATEN LEBAK	360209	BANJARSARI	3602092010	JALUPANGGIRANG	0,5114	2024
16.657	53	NUSA TENGGARA TIMUR	5315	KABUPATEN MANGGARAI BARAT	531501	MACANG PACAR	5315012026	NANGA KANTOR BARAT	0,5114	2024
16.658	53	NUSA TENGGARA TIMUR	5319	KABUPATEN MANGGARAI TIMUR	531908	POCO RANAKA TIMUR	5319082015	BANGKA ARUS	0,5114	2024
16.659	61	KALIMANTAN BARAT	6105	KABUPATEN SINTANG	610505	KETUNGAU TENGAH	6105052021	PANGGI RUGUK	0,5114	2024
16.660	61	KALIMANTAN BARAT	6106	KABUPATEN KAPUAS HULU	610615	SILAT HILIR	6106152012	RUMBIH	0,5114	2024
16.661	62	KALIMANTAN TENGAH	6203	KABUPATEN KAPUAS	620307	KAPUAS MURUNG	6203072027	BUMI RAHAYU	0,5114	2024
16.662	62	KALIMANTAN TENGAH	6213	KABUPATEN BARITO TIMUR	621307	PAJU EPAT	6213072007	BALAWA	0,5114	2024
16.663	74	SULAWESI TENGGARA	7402	KABUPATEN KONAWE	740205	SAMPARA	7402052041	POHARA	0,5114	2024
16.664	74	SULAWESI TENGGARA	7402	KABUPATEN KONAWE	740238	PADANGGUNI	7402382009	GARUDA	0,5114	2024
16.665	74	SULAWESI TENGGARA	7409	KABUPATEN KONAWE UTARA	740909	ANDOWIA	7409092015	WAWORATE	0,5114	2024
16.666	82	MALUKU UTARA	8203	KABUPATEN HALMAHERA UTARA	820321	KAO BARAT	8203212018	TORAWAT	0,5114	2024
16.667	82	MALUKU UTARA	8204	KABUPATEN HALMAHERA SELATAN	820404	GANE BARAT	8204042022	PAPACEDA	0,5114	2024
16.668	33	JAWA TENGAH	3321	KABUPATEN DEMAK	332112	BONANG	3321122012	BETAHWALANG	0,5114	2024
16.669	65	KALIMANTAN UTARA	6502	MALINAU	656502	MENTARANG	6502012009	HARAPAN MAJU	0,5114	2024
16.670	91	PAPUA	9117	MAPPI	911717	OBAA	9117012002	DAGIMON	0,5114	2024
16.671	11	ACEH	1106	KABUPATEN ACEH BESAR	110623	BLANG BINTANG	1106232008	COT MEULANGEUN	0,5113	2024
16.672	11	ACEH	1109	KABUPATEN SIMEULUE	110906	SIMEULUE BARAT	1109062009	AMABAA	0,5113	2024
16.673	11	ACEH	1116	KABUPATEN ACEH TAMIANG	111604	SERUWAY	1116042013	AIR MASIN	0,5113	2024
16.674	11	ACEH	1117	KABUPATEN BENER MERIAH	111703	SYIAH UTAMA	1117032007	KERLANG	0,5113	2024
16.675	11	ACEH	1117	KABUPATEN BENER MERIAH	111703	SYIAH UTAMA	1117032010	PAYUNG	0,5113	2024
16.676	11	ACEH	1117	KABUPATEN BENER MERIAH	111703	SYIAH UTAMA	1117032017	RATA MULIE	0,5113	2024
16.677	12	SUMATERA UTARA	1202	KABUPATEN TAPANULI UTARA	120215	MUARA	1202152011	SILALI TORUAN	0,5113	2024
16.678	12	SUMATERA UTARA	1225	KABUPATEN NIAS BARAT	122501	LAHOMI	1225012004	LOLOGUNDRE	0,5113	2024
16.679	13	SUMATERA BARAT	1301	KABUPATEN PESISIR SELATAN	130111	BASA AMPEK BALAI TAPAN	1301112007	BATANG ARAH TAPAN	0,5113	2024
16.680	36	BANTEN	3602	KABUPATEN LEBAK	360211	CIMARGA	3602112002	GUNUNGANTEN	0,5113	2024
16.681	53	NUSA TENGGARA TIMUR	5318	KABUPATEN SUMBA BARAT DAYA	531810	WEWEWA TENGAH	5318102016	BONDO DELO	0,5113	2024
16.682	72	SULAWESI TENGAH	7207	KABUPATEN BANGGAI KEPULAUAN	720709	BULAGI SELATAN	7207092018	LABOTANKANDI	0,5113	2024
16.683	74	SULAWESI TENGGARA	7402	KABUPATEN KONAWE	740225	MELUHU	7402252002	LAMELAI	0,5113	2024
16.684	74	SULAWESI TENGGARA	7406	KABUPATEN BOMBANA	740617	KEP. MASALOKA RAYA	7406172001	MASALOKA	0,5113	2024
16.685	74	SULAWESI TENGGARA	7406	KABUPATEN BOMBANA	740617	KEP. MASALOKA RAYA	7406172002	BATU LAMBURI	0,5113	2024
16.686	76	SULAWESI BARAT	7603	KABUPATEN MAMASA	760304	PANA	7603042005	MAMULLU	0,5113	2024
16.687	76	SULAWESI BARAT	7604	KABUPATEN POLEWALI MANDAR	760405	TUTAR	7604052004	RATTE	0,5113	2024
16.688	81	MALUKU	8101	KABUPATEN MALUKU TENGAH	810106	SERAM UTARA	8101062007	MANUSELA	0,5113	2024



NO	KODE PROVINSI	NAMA PROVINSI	KODE KABUPATEN	NAMA KABUPATEN	KODE KECAMATAN	NAMA KECAMATAN	KODE DESA	NAMA DESA	IDM	TAHUN PRIORITAS TERTINGGAL
16.689	81	MALUKU	8105	KABUPATEN SERAM BAGIAN TIMUR	810505	WAKATE	8105052023	KARLOMIN	0,5113	2024
16.690	81	MALUKU	8107	KABUPATEN KEPULAUAN ARU	810701	PULAU-PULAU ARU	8107012002	NAFAR	0,5113	2024
16.691	91	PAPUA	9101	KABUPATEN MERAUKE	910112	NAUKENJERAI	9101122003	TOMER	0,5113	2024
16.692	91	PAPUA	9109	KABUPATEN MIMIKA	910904	MIMIKA BARAT	9109042002	MIGIWA	0,5113	2024
16.693	91	PAPUA	9120	KABUPATEN MAMBERAMO RAYA	912004	MAMBERAMO TENGAH TIMUR	9120042006	ERI	0,5113	2024
16.694	53	NUSA TENGGARA TIMUR	5305	ALOR	535305	PANTAR TENGAH	5305162001	TUDE	0,5112	2024
16.695	11	ACEH	1102	KABUPATEN ACEH TENGGARA	110202	LAWE SIGALA-GALA	1102022024	LAWE LONING SEPAKAT	0,5112	2024
16.696	11	ACEH	1107	KABUPATEN PIDIE	110714	PADANG TIJI	1107142006	KAMBUK NICAH KUNYET	0,5112	2024
16.697	11	ACEH	1108	KABUPATEN ACEH UTARA	110812	TANAH LUAS	1108122010	PULO U	0,5112	2024
16.698	12	SUMATERA UTARA	1206	KABUPATEN KARO	120617	TIGANDERKET	1206172011	KUTAKEPAR	0,5112	2024
16.699	13	SUMATERA BARAT	1305	KABUPATEN PADANG PARIAMAN	130512	PADANG SAGO	1305122005	KOTO DALAM SELATAN	0,5112	2024
16.700	17	BENGKULU	1707	KABUPATEN LEBONG	170709	PELABAI	1707092006	KOTA BARU SANTAN	0,5112	2024
16.701	64	KALIMANTAN TIMUR	6407	KABUPATEN KUTAI BARAT	640717	SILUQ NGURAI	6407172014	RIKONG	0,5112	2024
16.702	11	ACEH	1108	KABUPATEN ACEH UTARA	110805	MATANGKULI	1108052049	MATANG PEUSANGAN	0,5111	2024
16.703	12	SUMATERA UTARA	1211	KABUPATEN DAIRI	121109	PEGAGAN HILIR	1211092013	PERRIK MBUE	0,5111	2024
16.704	12	SUMATERA UTARA	1214	KABUPATEN NIAS SELATAN	121413	MAZINO	1214132008	HILILAZA HILINAWALO MAZINO	0,5111	2024
16.705	17	BENGKULU	1705	KABUPATEN SELUMA	170505	SEMIDANG ALAS MARAS	1705052019	GENTING JUAR	0,5111	2024
16.706	18	LAMPUNG	1808	KABUPATEN WAY KANAN	180802	KASUI	1808022019	BUKITBATU	0,5111	2024
16.707	53	NUSA TENGGARA TIMUR	5318	KABUPATEN SUMBA BARAT DAYA	531806	KODI BANGEDO	5318062017	WAIPADDI	0,5111	2024
16.708	65	KALIMANTAN UTARA	6503	KABUPATEN NUNUKAN	650317	KRAYAN TENGAH	6503172005	TANG BADUI	0,5111	2024
16.709	81	MALUKU	8107	KABUPATEN KEPULAUAN ARU	810703	ARU TENGAH	8107032034	JIRLAY	0,5111	2024
16.710	11	ACEH	1111	BIREUEN	111111	PANDRAH	1111082005	LHOK DAGANG	0,5111	2024
16.711	91	PAPUA	9110	SARMI	919110	SARMI TIMUR	9110132008	TANJUNG BATU	0,5111	2024
16.712	91	PAPUA	9110	SARMI	919110	SARMI TIMUR	9110132007	WASKEY	0,5111	2024
16.713	11	ACEH	1108	KABUPATEN ACEH UTARA	110824	PIRAK TIMUR	1108242019	CEUMEUCET	0,5111	2024
16.714	12	SUMATERA UTARA	1213	KABUPATEN MANDAILING NATAL	121308	KOTANOPAN	1213082013	HUTA DANGKA	0,5111	2024
16.715	12	SUMATERA UTARA	1213	KABUPATEN MANDAILING NATAL	121321	PAKANTAN	1213212007	HUTA PADANG	0,5111	2024
16.716	14	RIAU	1402	KABUPATEN INDRAGIRI HULU	140205	PERANAP	1402052020	SETAKO RAYA	0,5111	2024
16.717	53	NUSA TENGGARA TIMUR	5308	KABUPATEN ENDE	530810	MAUROLE	5308102020	WOLOAU	0,5111	2024
16.718	53	NUSA TENGGARA TIMUR	5315	KABUPATEN MANGGARAI BARAT	531501	MACANG PACAR	5315012016	WATU MANGGAR	0,5111	2024
16.719	53	NUSA TENGGARA TIMUR	5315	KABUPATEN MANGGARAI BARAT	531504	SANO NGGOANG	5315042028	PULAU NUNCUNG	0,5111	2024
16.720	61	KALIMANTAN BARAT	6105	KABUPATEN SINTANG	610508	KAYAN HILIR	6105082006	NATAI TEBEDAK	0,5111	2024
16.721	71	SULAWESI UTARA	7101	KABUPATEN BOLAANG MONGONDOW	710109	DUMOGA BARAT	7101092010	TOTAUT	0,5111	2024
16.722	75	GORONTALO	7504	KABUPATEN PAHUWATO	750401	POPAYATO	7504012008	TELAGA	0,5111	2024
16.723	75	GORONTALO	7505	KABUPATEN GORONTALO UTARA	750503	ANGGREK	7505032009	MOOTILANGO	0,5111	2024
16.724	81	MALUKU	8107	KABUPATEN KEPULAUAN ARU	810707	ARU TENGAH TIMUR	8107072013	KARAWAI	0,5111	2024
16.725	33	JAWA TENGAH	3306	KABUPATEN PURWOREJO	330611	PITURUH	3306112013	WONROYOSO	0,5111	2024
16.726	53	NUSA TENGGARA TIMUR	5302	TIMOR TENGAH SELATAN	535302	KUALIN	5302212004	TUAPAKAS	0,5111	2024
16.727	11	ACEH	1108	KABUPATEN ACEH UTARA	110807	MEURAH MULIA	1108072002	MESJID BLUEK	0,5110	2024
16.728	11	ACEH	1111	KABUPATEN BIREUEN	111106	MAKMUR	1111062001	LEUBU ME	0,5110	2024
16.729	12	SUMATERA UTARA	1202	KABUPATEN TAPANULI UTARA	120204	SIPOHOLON	1202042014	HUTARAJA SIMANUNGKALIT	0,5110	2024
16.730	12	SUMATERA UTARA	1214	KABUPATEN NIAS SELATAN	121430	PULAU-PULAU BATU UTARA	1214302009	MARIT BARU	0,5110	2024
16.731	12	SUMATERA UTARA	1214	KABUPATEN NIAS SELATAN	121433	ONOLALU	1214332010	HILISANEKHEHOSI	0,5110	2024
16.732	12	SUMATERA UTARA	1224	KABUPATEN NIAS UTARA	122406	ALASA TALUMUZOI	1224062004	LAEHUWA	0,5110	2024
16.733	12	SUMATERA UTARA	1224	KABUPATEN NIAS UTARA	122411	LAHEWA TIMUR	1224112003	TETEHOSSI SOROWI	0,5110	2024
16.734	12	SUMATERA UTARA	1278	KOTA GUNUNGSITOLI	127801	GUNUNGSITOLI	1278012023	SIFALAE TE ULU	0,5110	2024
16.735	13	SUMATERA BARAT	1307	KABUPATEN LIMA PULUH KOTA	130707	KAPUR IX	1307072004	KOTO LAMO	0,5110	2024
16.736	14	RIAU	1402	KABUPATEN INDRAGIRI HULU	140207	BATANG CENAKU	1402072017	CENAKU KECIL	0,5110	2024
16.737	53	NUSA TENGGARA TIMUR	5308	KABUPATEN ENDE	530803	ENDE	5308032021	TONGGOPAPA	0,5110	2024
16.738	53	NUSA TENGGARA TIMUR	5308	KABUPATEN ENDE	530808	WOLOWARU	5308082024	LISE PU'U	0,5110	2024
16.739	53	NUSA TENGGARA TIMUR	5318	KABUPATEN SUMBA BARAT DAYA	531802	WEWEWA UTARA	5318022010	PANDUA TANA	0,5110	2024
16.740	62	KALIMANTAN TENGAH	6203	KABUPATEN KAPUAS	620304	KAPUAS KUALA	6203042011	TAMBAH LUPAK	0,5110	2024
16.741	62	KALIMANTAN TENGAH	6206	KABUPATEN KATINGAN	620607	MARIKIT	6206072017	BATU PANAHAN	0,5110	2024
16.742	64	KALIMANTAN TIMUR	6408	KABUPATEN KUTAI TIMUR	640809	BENGALON	6408092005	TEBANGAN LEMBAK	0,5110	2024
16.743	72	SULAWESI TENGAH	7210	KABUPATEN SIGI	721002	PALOLO	7210022016	TONGOA	0,5110	2024
16.744	75	GORONTALO	7504	KABUPATEN PAHUWATO	750411	WANGGARASI	7504112004	LEMBAH PERMAI	0,5110	2024



NO	KODE PROVINSI	NAMA PROVINSI	KODE KABUPATEN	NAMA KABUPATEN	KODE KECAMATAN	NAMA KECAMATAN	KODE DESA	NAMA DESA	IDM	TAHUN PRIORITAS TERTINGGAL
16.745	76	SULAWESI BARAT	7602	KABUPATEN MAMUJU	760204	KALUMPANG	7602042010	SALUMAKKI	0,5110	2024
16.746	76	SULAWESI BARAT	7602	KABUPATEN MAMUJU	760211	TOMMO	7602112009	LELING	0,5110	2024
16.747	81	MALUKU	8107	KABUPATEN KEPULAUAN ARU	810702	ARU SELATAN	8107022003	KABALUKIN	0,5110	2024
16.748	33	JAWA TENGAH	3308	KABUPATEN MAGELANG	330811	TEMPURAN	3308112013	KEMUTUK	0,5110	2024
16.749	62	KALIMANTAN TENGAH	6202	KOTAWARINGIN TIMUR	626202	TELAGA ANTANG	6202172012	TUMBANG PUAN	0,5110	2024
16.750	53	NUSA TENGGARA TIMUR	5312	SUMBA BARAT	535312	LAMBOYA	5312122011	LABOYA DETE	0,5110	2024
16.751	53	NUSA TENGGARA TIMUR	5305	ALOR	535305	ALOR BARAT DAYA	5305032017	WOLWAL TENGAH	0,5110	2024
16.752	91	PAPUA	9110	SARMI	919110	PANTAI BARAT	9110032007	ARBAIS	0,5110	2024
16.753	53	NUSA TENGGARA TIMUR	5305	ALOR	535305	MATARU	5305122005	KAMAIFUI	0,5109	2024
16.754	11	ACEH	1103	KABUPATEN ACEH TIMUR	110315	BANDA ALAM	1103152007	ULEE JALAN	0,5108	2024
16.755	12	SUMATERA UTARA	1213	KABUPATEN MANDAILING NATAL	121317	MUARA BATANG GADIS	1213172005	PANUNGGULAN	0,5108	2024
16.756	12	SUMATERA UTARA	1221	KABUPATEN PADANG LAWAS	122108	SOSA	1221082010	BONAN DOLOK	0,5108	2024
16.757	14	RIAU	1405	KABUPATEN PELALAWAN	140506	PELALAWAN	1405062003	RANSANG	0,5108	2024
16.758	17	BENGKULU	1705	KABUPATEN SELUMA	170504	SEMIDANG ALAS	1705042007	NAPALAN	0,5108	2024
16.759	53	NUSA TENGGARA TIMUR	5308	KABUPATEN ENDE	530816	NDONA TIMUR	5308162001	KURULIMBU	0,5108	2024
16.760	53	NUSA TENGGARA TIMUR	5315	KABUPATEN MANGGARAI BARAT	531506	BOLENG	5315062004	TANJUNG BOLENG	0,5108	2024
16.761	61	KALIMANTAN BARAT	6105	KABUPATEN SINTANG	610503	SEPAUK	6105032013	NANGA LIBAU	0,5108	2024
16.762	63	KALIMANTAN SELATAN	6302	KABUPATEN KOTABARU	630205	PULAU SEBUKU	6302052003	MANDIN	0,5108	2024
16.763	63	KALIMANTAN SELATAN	6308	KABUPATEN HULU SUNGAI UTARA	630802	BABIRIK	6308022003	SUNGAI DURAIT HILIR	0,5108	2024
16.764	65	KALIMANTAN UTARA	6503	KABUPATEN NUNUKAN	650318	KRAYAN TIMUR	6503182007	PA' RANGEB	0,5108	2024
16.765	71	SULAWESI UTARA	7101	KABUPATEN BOLAANG MONGONDOW	710135	DUMOGA TENGAH	7101352006	KASIO BARAT	0,5108	2024
16.766	73	SULAWESI SELATAN	7317	KABUPATEN LUWU	731704	BAJO	7317042008	TALLANG BULAWANG	0,5108	2024
16.767	74	SULAWESI TENGGARA	7402	KABUPATEN KONAWE	740219	WONGGEDUKU	7402192017	BENDEWUTA	0,5108	2024
16.768	82	MALUKU UTARA	8203	KABUPATEN HALMAHERA UTARA	820319	LOLODA KEPULAUAN	8203192006	DAGASULI	0,5108	2024
16.769	91	PAPUA	9101	KABUPATEN MERAUKE	910102	MUTING	9101022013	EFKAB MAKAMUR	0,5108	2024
16.770	91	PAPUA	9101	KABUPATEN MERAUKE	910109	ULILIN	9101092001	SELIL	0,5108	2024
16.771	91	PAPUA	9123	KABUPATEN LANNY JAYA	912301	TIOM	9123012026	GINIME	0,5108	2024
16.772	11	ACEH	1104	KABUPATEN ACEH TENGAH	110401	LINGE	1104012035	PANTAN REDUK	0,5108	2024
16.773	11	ACEH	1108	KABUPATEN ACEH UTARA	110816	NISAM	1108162022	COT LEUPEE	0,5108	2024
16.774	11	ACEH	1111	KABUPATEN BIREUEN	111105	PEUSANGAN	1111052010	PANTON GEULIMA	0,5108	2024
16.775	74	SULAWESI TENGGARA	7405	KABUPATEN KONAWE SELATAN	740511	LAONTI	7405112017	LAONTI	0,5108	2024
16.776	74	SULAWESI TENGGARA	7412	KABUPATEN KONAWE KEPULAUAN	741202	WAWONII UTARA	7412022017	TAPUM BATU	0,5108	2024
16.777	36	BANTEN	3602	KABUPATEN LEBAK	360216	CIAJAKU	3602162008	CIBEUREUM	0,5107	2024
16.778	81	MALUKU	8102	KABUPATEN MALUKU TENGGARA	810217	KEI BESAR UTARA BARAT	8102172013	MUN ESSOY	0,5107	2024
16.779	81	MALUKU	8105	KABUPATEN SERAM BAGIAN TIMUR	810511	GOROM TIMUR	8105112017	TINARIN	0,5107	2024
16.780	82	MALUKU UTARA	8201	KABUPATEN HALMAHERA BARAT	820105	JAILOLO SELATAN	8201052028	RATEM	0,5107	2024
16.781	53	NUSA TENGGARA TIMUR	5302	TIMOR TENGAH SELATAN	535302	AMANUBAN TIMUR	5302042005	MAULEUM	0,5107	2024
16.782	92	PAPUA BARAT	9208	KAIMANA	929208	TELUK ARGUNI ATAS	9208032001	FURNUSU	0,5106	2024
16.783	92	PAPUA BARAT	9208	KAIMANA	929208	TELUK ARGUNI ATAS	9208032031	GUSI	0,5106	2024
16.784	92	PAPUA BARAT	9208	KAIMANA	929208	TELUK ARGUNI BAWAH	9208062014	WANOMA	0,5106	2024
16.785	53	NUSA TENGGARA TIMUR	5302	TIMOR TENGAH SELATAN	535302	AMANUBAN SELATAN	5302062003	OEBELO	0,5106	2024
16.786	32	JAWA BARAT	3214	KABUPATEN PURWAKARTA	321406	DARANGDAN	3214062009	GUNUNGHEJO	0,5106	2024
16.787	53	NUSA TENGGARA TIMUR	5308	KABUPATEN ENDE	530803	ENDE	5308032003	MBOTUTENDA	0,5106	2024
16.788	64	KALIMANTAN TIMUR	6407	KABUPATEN KUTAI BARAT	640714	BENTIAN BESAR	6407142003	TENDE	0,5106	2024
16.789	71	SULAWESI UTARA	7101	KABUPATEN BOLAANG MONGONDOW	710120	POIGAR	7101202009	POMOMAN	0,5106	2024
16.790	53	NUSA TENGGARA TIMUR	5319	MANGGARAI TIMUR	535319	ELAR SELATAN	5319092006	TENO MESE	0,5105	2024
16.791	11	ACEH	1103	KABUPATEN ACEH TIMUR	110307	PEUREULAK	1103072031	CEK MBON	0,5105	2024
16.792	11	ACEH	1107	KABUPATEN PIDIE	110714	PADANG TIJI	1107142041	ADANG BEURABO	0,5105	2024
16.793	11	ACEH	1110	KABUPATEN ACEH SINGKIL	111012	SURO MAKAMUR	1110122007	KETANGKUHAN	0,5105	2024
16.794	11	ACEH	1111	KABUPATEN BIREUEN	111103	PEUDADA	1111032001	LAWANG	0,5105	2024
16.795	12	SUMATERA UTARA	1204	KABUPATEN NIAS	120410	IDANOGAWO	1204102025	BIOUTI	0,5105	2024
16.796	12	SUMATERA UTARA	1212	KABUPATEN TOBA SAMOSIR	121203	SILAEN	1212032029	PANINDI	0,5105	2024
16.797	15	JAMBI	1507	KABUPATEN TANJUNG JABUNG TIMUR	150702	NIPAH PANJANG	1507022005	TELUK KIJING	0,5105	2024
16.798	16	SUMATERA SELATAN	1610	KABUPATEN OGAN ILIR	161004	INDRALAYA	1610042015	MUARA P. ILIR	0,5105	2024
16.799	36	BANTEN	3601	KABUPATEN PANDEGLANG	360132	PULOSARI	3601322009	CILENTUNG	0,5105	2024
16.800	36	BANTEN	3602	KABUPATEN LEBAK	360206	LEUWIDAMAR	3602062002	CISIMEUT	0,5105	2024



NO	KODE PROVINSI	NAMA PROVINSI	KODE KABUPATEN	NAMA KABUPATEN	KODE KECAMATAN	NAMA KECAMATAN	KODE DESA	NAMA DESA	IDM	TAHUN PRIORITAS TERTINGGAL
16.801	53	NUSA TENGGARA TIMUR	5307	KABUPATEN SIKKA	530704	NITA	5307042017	MAHEBORA	0,5105	2024
16.802	53	NUSA TENGGARA TIMUR	5314	KABUPATEN ROTE NDAO	531401	ROTE BARAT DAYA	5314012008	OEHANDI	0,5105	2024
16.803	62	KALIMANTAN TENGAH	6206	KABUPATEN KATINGAN	620610	KATINGAN KUALA	6206102014	MAKMUR UTAMA	0,5105	2024
16.804	81	MALUKU	8102	KABUPATEN MALUKU TENGGARA	810205	KEI BESAR UTARA TIMUR	8102052023	TUBURLAY	0,5105	2024
16.805	82	MALUKU UTARA	8206	KABUPATEN HALMAHERA TIMUR	820602	MABA	8206022024	GAMESAN	0,5105	2024
16.806	53	NUSA TENGGARA TIMUR	5312	SUMBA BARAT	535312	TANA RIGHU	5312042017	KALEBU ANA KAKA	0,5105	2024
16.807	92	PAPUA BARAT	9207	TELUK WONDAMA	929207	WAMESA	9207052003	KARUAN	0,5103	2024
16.808	11	ACEH	1113	KABUPATEN GAYO LUES	111305	PINING	1113052005	GAJAH	0,5103	2024
16.809	12	SUMATERA UTARA	1221	KABUPATEN PADANG LAWAS	122103	HURISTAK	1221032008	PASIR LANCAT LAMA	0,5103	2024
16.810	14	RIAU	1406	KABUPATEN ROKAN HULU	140602	ROKAN IV KOTO	1406022002	CIPANG KANAN	0,5103	2024
16.811	16	SUMATERA SELATAN	1605	KABUPATEN MUSI RAWAS	160514	BTS. ULU	1605142019	SEMBATU JAYA	0,5103	2024
16.812	16	SUMATERA SELATAN	1609	KABUPATEN OGAN KOMERING ULU SELATAN	160916	SINDANG DANAU	1609162005	ULU DANAU	0,5103	2024
16.813	53	NUSA TENGGARA TIMUR	5310	KABUPATEN MANGGARAI	531013	SATAR MESE BARAT	5310132015	SATAR LUJU	0,5103	2024
16.814	62	KALIMANTAN TENGAH	6203	KABUPATEN KAPUAS	620311	KAPUAS TENGAH	6203112021	HURUNG PUKUNG	0,5103	2024
16.815	74	SULAWESI TENGGARA	7411	KABUPATEN KOLAKA TIMUR	741101	TIRAWUTA	7411012007	LARA	0,5103	2024
16.816	91	PAPUA	9106	KABUPATEN BIAK NUMFOR	910608	BIAK BARAT	9106082009	KABABUR	0,5103	2024
16.817	91	PAPUA	9106	KABUPATEN BIAK NUMFOR	910608	BIAK BARAT	9106082013	OPURI	0,5103	2024
16.818	62	KALIMANTAN TENGAH	6207	KABUPATEN SERUYAN	620704	HANAU	6207042011	PARING RAYA	0,5103	2024
16.819	74	SULAWESI TENGGARA	7409	KABUPATEN KONAWE UTARA	740903	LANGGIKIMA	7409032004	SARIMUKTI	0,5103	2024
16.820	91	PAPUA	9114	TOLIKARA	911414	YUNERI	9114332004	TENABAGA	0,5102	2024
16.821	11	ACEH	1112	KABUPATEN ACEH BARAT DAYA	111205	KUALA BATEE	1112052011	KAMPUNG TENGAH	0,5102	2024
16.822	12	SUMATERA UTARA	1201	KABUPATEN TAPANULI TENGAH	120117	BARUS UTARA	1201172001	HUTAGINJANG	0,5102	2024
16.823	12	SUMATERA UTARA	1204	KABUPATEN NIAS	120405	HILIDUHO	1204052032	SISOBAHILI I TANOSEO	0,5102	2024
16.824	16	SUMATERA SELATAN	1609	KABUPATEN OGAN KOMERING ULU SELATAN	160908	MEKAKAU ILIR	1609082013	BUNUT	0,5102	2024
16.825	36	BANTEN	3601	KABUPATEN PANDEGLANG	360127	CIBITUNG	3601272002	MANGLID	0,5102	2024
16.826	61	KALIMANTAN BARAT	6108	KABUPATEN LANDAK	610806	MENYUKE	6108062005	ANGKARAS	0,5102	2024
16.827	91	PAPUA	9117	MAPPI	911717	OBAA	9117012005	WANGGATE	0,5102	2024
16.828	11	ACEH	1105	KABUPATEN ACEH BARAT	110503	SUNGAI MAS	1105032006	TUTUT	0,5101	2024
16.829	11	ACEH	1115	KABUPATEN NAGAN RAYA	111505	DARUL MAKMUR	1115052022	UJONG LAMIE	0,5101	2024
16.830	12	SUMATERA UTARA	1203	KABUPATEN TAPANULI SELATAN	120314	ARSE	1203142033	PARDOMUAN	0,5101	2024
16.831	14	RIAU	1409	KABUPATEN KUANTAN SINGINGI	140907	GUNUNGTOAR	1409072014	SEBERANG SUNGAI	0,5101	2024
16.832	16	SUMATERA SELATAN	1607	KABUPATEN BANYUASIN	160711	RANTAU BAYUR	1607112017	RANTAU HARAPAN	0,5101	2024
16.833	36	BANTEN	3601	KABUPATEN PANDEGLANG	360110	BOJONG	3601102001	MEKARSARI	0,5101	2024
16.834	74	SULAWESI TENGGARA	7402	KABUPATEN KONAWE	740219	WONGGEDUKU	7402192016	DAWI-DAWI	0,5101	2024
16.835	74	SULAWESI TENGGARA	7412	KABUPATEN KONAWE KEPULAUAN	741203	WAWONII TIMUR LAUT	7412032010	BAHO BUBU	0,5101	2024
16.836	76	SULAWESI BARAT	7603	KABUPATEN MAMASA	760307	MESSAWA	7603072007	SIPAI	0,5101	2024
16.837	11	ACEH	1106	KABUPATEN ACEH BESAR	110616	KOTA COT GLIE	1106162028	GLEE JAI	0,5100	2024
16.838	12	SUMATERA UTARA	1210	KABUPATEN LABUHANBATU	121018	PANAI TENGAH	1210182007	SELAT BETING	0,5100	2024
16.839	53	NUSA TENGGARA TIMUR	5305	KABUPATEN ALOR	530508	ALOR TIMUR LAUT	5305082008	AIR MANCUR	0,5100	2024
16.840	53	NUSA TENGGARA TIMUR	5318	KABUPATEN SUMBA BARAT DAYA	531804	WEWEWA BARAT	5318042015	KALAKI KAMBE	0,5100	2024
16.841	61	KALIMANTAN BARAT	6101	KABUPATEN SAMBAS	610114	SAJAD	6101142004	BERINGIN	0,5100	2024
16.842	61	KALIMANTAN BARAT	6108	KABUPATEN LANDAK	610812	BANYUKE HULU	6108122005	RINGO LOJOK	0,5100	2024
16.843	72	SULAWESI TENGAH	7203	KABUPATEN DONGGALA	720310	SINDUE	7203102018	GUMBASA	0,5100	2024
16.844	74	SULAWESI TENGGARA	7405	KABUPATEN KONAWE SELATAN	740509	KOLONO	7405092003	LANGGOWALA	0,5100	2024
16.845	91	PAPUA	9106	KABUPATEN BIAK NUMFOR	910615	SWANDIWE	9106152011	WOMBRISAU	0,5100	2024
16.846	91	PAPUA	9109	KABUPATEN MIMIKA	910901	MIMIKA BARU	9109012010	NAYARO	0,5100	2024
16.847	92	PAPUA BARAT	9210	MAYBRAT	929210	AIFAT	9210012010	AISYO	0,5100	2024
16.848	92	PAPUA BARAT	9210	MAYBRAT	929210	AITINYO	9210062019	WIHO	0,5100	2024
16.849	92	PAPUA BARAT	9210	MAYBRAT	929210	AYAMARU	9210082019	TWER	0,5100	2024
16.850	92	PAPUA BARAT	9210	MAYBRAT	929210	AYAMARU BARAT	9210212007	SIEN	0,5100	2024
16.851	92	PAPUA BARAT	9210	MAYBRAT	929210	AYAMARU JAYA	9210162004	SEGIOR	0,5100	2024
16.852	92	PAPUA BARAT	9210	MAYBRAT	929210	AYAMARU SELATAN JAYA	9210172005	ARUS	0,5100	2024
16.853	92	PAPUA BARAT	9210	MAYBRAT	929210	AYAMARU SELATAN JAYA	9210172001	FAITSIMAR	0,5100	2024
16.854	92	PAPUA BARAT	9210	MAYBRAT	929210	AYAMARU SELATAN JAYA	9210172007	ISNUM	0,5100	2024
16.855	92	PAPUA BARAT	9210	MAYBRAT	929210	AYAMARU TIMUR SELATAN	9210182006	SIPAT	0,5100	2024
16.856	92	PAPUA BARAT	9210	MAYBRAT	929210	AYAMARU UTARA TIMUR	9210192005	KARFA	0,5100	2024



NO	KODE PROVINSI	NAMA PROVINSI	KODE KABUPATEN	NAMA KABUPATEN	KODE KECAMATAN	NAMA KECAMATAN	KODE DESA	NAMA DESA	IDM	TAHUN PRIORITAS TERTINGGAL
16.857	92	PAPUA BARAT	9202	MANOKWARI	929202	TANAH RUBUH	9202172023	MIOWI	0,5100	2024
16.858	92	PAPUA BARAT	9210	MAYBRAT	929210	AYAMARU SELATAN JAYA	9210172003	FAIT NIGRE	0,5100	2024
16.859	11	ACEH	11011	KABUPATEN ACEH SELATAN	110110	PASI RAJA	1101102012	IE MIRAH	0,5099	2024
16.860	11	ACEH	1115	KABUPATEN NAGAN RAYA	111503	SEUNAGAN TIMUR	1115032008	SAWANG MANE	0,5099	2024
16.861	32	JAWA BARAT	3201	KABUPATEN BOGOR	320120	PARUNG PANJANG	3201202002	GOROWONG	0,5099	2024
16.862	61	KALIMANTAN BARAT	6108	KABUPATEN LANDAK	610806	MENYUKE	6108062015	BAGAK	0,5099	2024
16.863	64	KALIMANTAN TIMUR	6407	KABUPATEN KUTAI BARAT	640718	MOOK MANAAR BULATN	6407182016	MUARA KALAQ	0,5099	2024
16.864	71	SULAWESI UTARA	7104	KABUPATEN KEPULAUAN TALAUD	710408	GEMEH	7104082002	BAMBUNG	0,5099	2024
16.865	72	SULAWESI TENGAH	7206	KABUPATEN MOROWALI	720610	BAHODOPI	7206102011	BAHO MAKMUR	0,5099	2024
16.866	72	SULAWESI TENGAH	7212	KABUPATEN MOROWALI UTARA	721210	PETASIA BARAT	7212102005	MONDOWE	0,5099	2024
16.867	73	SULAWESI SELATAN	7317	KABUPATEN LUWU	731720	BAJO BARAT	7317202003	MARINDING	0,5099	2024
16.868	74	SULAWESI TENGGARA	7406	KABUPATEN BOMBANA	740601	POLEANG	7406012009	POKORUMBA	0,5099	2024
16.869	91	PAPUA	9111	KABUPATEN KEEROM	911102	ARSO	9111022004	UBIYAU	0,5099	2024
16.870	91	PAPUA	9112	KABUPATEN PEGUNUNGAN BINTANG	911216	OK AOM	9112162003	LIMARUM	0,5099	2024
16.871	91	PAPUA	9120	KABUPATEN MAMBERAMO RAYA	912006	WAROPEN ATAS	9120062002	BARAPASI	0,5099	2024
16.872	92	PAPUA BARAT	9212	KABUPATEN PEGUNUNGAN ARFAK	921201	ANGGI	9212012002	IGEMBAI	0,5099	2024
16.873	33	JAWA TENGAH	3321	KABUPATEN DEMAK	332104	SAYUNG	3321042018	TUGU	0,5099	2024
16.874	11	ACEH	1102	KABUPATEN ACEH TENGGARA	110212	KETAMBE	1102122011	BINTANG BENER	0,5098	2024
16.875	11	ACEH	1109	KABUPATEN SIMEULUE	110905	TELUK DALAM	1109052009	TANJUNG RAYA	0,5098	2024
16.876	12	SUMATERA UTARA	1203	KABUPATEN TAPANULI SELATAN	120301	ANGKOLA BARAT	1203012006	SIBANGKUA	0,5098	2024
16.877	53	NUSA TENGGARA TIMUR	5321	KABUPATEN MALAKA	532101	MALAKA TENGAH	5321012001	BARENE	0,5098	2024
16.878	74	SULAWESI TENGGARA	7406	KABUPATEN BOMBANA	740620	TONTONUNU	7406202005	PUU WONUA	0,5098	2024
16.879	81	MALUKU	8109	KABUPATEN BURU SELATAN	810904	KEPALA MADAN	8109042014	SIOBOT	0,5098	2024
16.880	61	KALIMANTAN BARAT	6103	KABUPATEN SANGGAU	610301	KAPUAS	6103012022	LINTANG PELAMAN	0,5097	2024
16.881	61	KALIMANTAN BARAT	6103	KABUPATEN SANGGAU	610304	JANGKANG	6103042006	KETORI	0,5097	2024
16.882	73	SULAWESI SELATAN	7322	KABUPATEN LUWU UTARA	732201	MALANGKE	7322012003	BENTENG	0,5097	2024
16.883	74	SULAWESI TENGGARA	7409	KABUPATEN KONAWE UTARA	740905	LASOLO	7409052031	TOKOWUTA	0,5097	2024
16.884	81	MALUKU	8108	KABUPATEN MALUKU BARAT DAYA	810813	WETAR UTARA	8108132006	ERAY	0,5097	2024
16.885	82	MALUKU UTARA	8204	KABUPATEN HALMAHERA SELATAN	820427	GANE TIMUR TENGAH	8204272003	LUMI	0,5097	2024
16.886	91	PAPUA	9126	DOGIYAI	919126	KAMU UTARA	9126042001	IDAKEBO	0,5097	2024
16.887	11	ACEH	1110	KABUPATEN ACEH SINGKIL	111013	SINGKOHOR	1110132007	PEA JAMBU	0,5097	2024
16.888	12	SUMATERA UTARA	1202	KABUPATEN TAPANULI UTARA	120213	PANGARIBUAN	1202132010	SILANTOM JULU	0,5097	2024
16.889	18	LAMPUNG	1806	KABUPATEN TANGGAMUS	180615	ULU BELU	1806152014	SINAR BANTEN	0,5097	2024
16.890	53	NUSA TENGGARA TIMUR	5318	KABUPATEN SUMBA BARAT DAYA	531805	WEWEWA SELATAN	5318052013	WEE WULLA	0,5097	2024
16.891	61	KALIMANTAN BARAT	6105	KABUPATEN SINTANG	610508	KAYAN HILIR	6105082036	SUNGAI EMANG	0,5097	2024
16.892	61	KALIMANTAN BARAT	6110	KABUPATEN MELAWI	611010	BELIMBING HULU	6110102005	JUNJUNG PERMAI	0,5097	2024
16.893	62	KALIMANTAN TENGAH	6213	KABUPATEN BARITO TIMUR	621304	AWANG	6213042009	JANAH MANSIWUI	0,5097	2024
16.894	82	MALUKU UTARA	8201	KABUPATEN HALMAHERA BARAT	820108	IBU SELATAN	8201082004	NANAS	0,5097	2024
16.895	82	MALUKU UTARA	8203	KABUPATEN HALMAHERA UTARA	820312	TOBELO TIMUR	8203122004	KATANA	0,5097	2024
16.896	91	PAPUA	9103	KABUPATEN JAYAPURA	910312	EBUNGFAO	9103122003	BOBRONGKO	0,5097	2024
16.897	91	PAPUA	9125	PUNCAK	919125	LAGA	9125012012	WULONI	0,5097	2024
16.898	91	PAPUA	9101	MERAUKE	919101	NGGUTI	9101162005	SALAM EPE	0,5095	2024
16.899	11	ACEH	1107	KABUPATEN PIDIE	110708	KEMBANG TANJONG	1107082040	TEUMPEUN	0,5095	2024
16.900	11	ACEH	1114	KABUPATEN ACEH JAYA	111405	JAYA	1114052014	MAREU	0,5095	2024
16.901	16	SUMATERA SELATAN	1604	KABUPATEN LAHAT	160426	MERAPI SELATAN	1604262005	TANJUNG BERINGIN	0,5095	2024
16.902	16	SUMATERA SELATAN	1604	KABUPATEN LAHAT	160427	TANJUNGTEBAT	1604272002	TANJUNG KURUNG ULU	0,5095	2024
16.903	17	BENGKULU	1704	KABUPATEN KAUAR	170412	TETAP	1704122006	BABAT	0,5095	2024
16.904	17	BENGKULU	1707	KABUPATEN LEBONG	170704	LEBONG SELATAN	1707042001	KUTAI DONOK	0,5095	2024
16.905	53	NUSA TENGGARA TIMUR	5304	KABUPATEN BELU	530402	TASIFETOTIMUR	5304022004	UMAKLARAN	0,5095	2024
16.906	53	NUSA TENGGARA TIMUR	5308	KABUPATEN ENDE	530812	LIO TIMUR	5308122006	WOLOLELA A	0,5095	2024
16.907	62	KALIMANTAN TENGAH	6203	KABUPATEN KAPUAS	620310	TIMPAH	6203102007	TUMBANG RANDANG	0,5095	2024
16.908	64	KALIMANTAN TIMUR	6402	KABUPATEN KUTAI KARTANEGARA	640201	MUARA MUNTAI	6402012003	MUARA ALOH	0,5095	2024
16.909	72	SULAWESI TENGAH	7207	KABUPATEN BANGGAI KEPULAUAN	720718	BUKO SELATAN	7207182003	TATABAU	0,5095	2024
16.910	73	SULAWESI SELATAN	7322	KABUPATEN LUWU UTARA	732205	LIMBONG	7322052003	KANANDEDE	0,5095	2024
16.911	74	SULAWESI TENGGARA	7402	KABUPATEN KONAWE	740204	PONDIDAH	7402042016	MUMUNDOWU	0,5095	2024
16.912	74	SULAWESI TENGGARA	7411	KABUPATEN KOLAKA TIMUR	741111	UEESI	7411112010	TONGAUNA	0,5095	2024



NO	KODE PROVINSI	NAMA PROVINSI	KODE KABUPATEN	NAMA KABUPATEN	KODE KECAMATAN	NAMA KECAMATAN	KODE DESA	NAMA DESA	IDM	TAHUN PRIORITAS TERTINGGAL
16.913	81	MALUKU	8102	KABUPATEN MALUKU TENGGARA	810205	KEI BESAR UTARA TIMUR	8102052019	UR	0,5095	2024
16.914	91	PAPUA	9109	KABUPATEN MIMIKA	910904	MIMIKA BARAT	9109042003	KIURA	0,5095	2024
16.915	11	ACEH	1107	KABUPATEN PIDIE	110716	PIDIE	1107162042	BAYU	0,5094	2024
16.916	11	ACEH	1109	KABUPATEN SIMEULUE	110903	TEUPAH BARAT	1109032003	ANGKEO	0,5094	2024
16.917	12	SUMATERA UTARA	1204	KABUPATEN NIAS	120429	SOMOLO-MOLO	1204292002	ODANO	0,5094	2024
16.918	12	SUMATERA UTARA	1213	KABUPATEN MANDAILING NATAL	121306	SIABU	1213062007	HURABA I	0,5094	2024
16.919	12	SUMATERA UTARA	1213	KABUPATEN MANDAILING NATAL	121316	NATAL	1213162022	TALUK	0,5094	2024
16.920	12	SUMATERA UTARA	1213	KABUPATEN MANDAILING NATAL	121323	NAGA JUANG	1213232001	TAMBISKI	0,5094	2024
16.921	12	SUMATERA UTARA	1214	KABUPATEN NIAS SELATAN	121430	PULAU-PULAU BATU UTARA	1214302004	LIMO BIANG	0,5094	2024
16.922	14	RIAU	1402	KABUPATEN INDRAGIRI HULU	140213	RAKIT KULIM	1402132002	TALANG DURIAN CACAR	0,5094	2024
16.923	15	JAMBI	1503	KABUPATEN SAROLANGUN	150302	LIMUN	1503022021	TEMALANG	0,5094	2024
16.924	53	NUSA TENGGARA TIMUR	5308	KABUPATEN ENDE	530811	MAUKARO	5308112004	MAGEKAPA	0,5094	2024
16.925	61	KALIMANTAN BARAT	6105	KABUPATEN SINTANG	610506	KETUNGAU HULU	6105062003	SEBADAK	0,5094	2024
16.926	61	KALIMANTAN BARAT	6107	KABUPATEN BENGKAYANG	610716	LEMBAH BAWANG	6107162001	SAKA TARU	0,5094	2024
16.927	75	GORONTALO	7501	KABUPATEN GORONTALO	750123	BILATO	7501232009	MUSYAWARAH	0,5094	2024
16.928	91	PAPUA	9105	KEPULAUAN YAPEN	910505	YAPEN SELATAN	9105052017	TURU	0,5094	2024
16.929	92	PAPUA BARAT	9209	TAMBRAUW	920920	KEBAR TIMUR	9209232008	KARAWI	0,5094	2024
16.930	12	SUMATERA UTARA	1211	KABUPATEN DAIRI	121109	PEGAGAN HILIR	1211092012	BUKIT BARU	0,5093	2024
16.931	14	RIAU	1401	KABUPATEN KAMPAR	140119	KAMPAR KIRI TENGAH	1401192010	BUKIT SAKAI	0,5093	2024
16.932	18	LAMPUNG	1807	KABUPATEN LAMPUNG TIMUR	180707	WAY JEPARA	1807072014	SUMBER MARGA	0,5093	2024
16.933	74	SULAWESI TENGGARA	7415	KABUPATEN BUTON SELATAN	741501	BATAUGA	7415012009	LAMPANAI	0,5093	2024
16.934	75	GORONTALO	7505	KABUPATEN GORONTALO UTARA	750503	ANGGREK	7505032017	ILOHELUMA	0,5093	2024
16.935	35	JAWA TIMUR	3511	KABUPATEN BONDOWOSO	351122	BOTOLINGGO	3511222004	PENANG	0,5093	2024
16.936	91	PAPUA	9106	BIAK NUMFOR	910606	ORIDEK	9106022005	WADIBU	0,5092	2024
16.937	12	SUMATERA UTARA	1204	KABUPATEN NIAS	120410	IDANOGAWO	1204102019	HILIONO ZEGA	0,5092	2024
16.938	12	SUMATERA UTARA	1207	KABUPATEN DELI SERDANG	120706	NAMORAMBE	1207062011	TANJUNG SELAMAT	0,5092	2024
16.939	53	NUSA TENGGARA TIMUR	5321	KABUPATEN MALAKA	532105	RINHAT	5321052004	NANIN	0,5092	2024
16.940	71	SULAWESI UTARA	7103	KABUPATEN KEPULAUAN SANGIHE	710315	TABUKAN SELATAN	7103152007	BINEBAS	0,5092	2024
16.941	76	SULAWESI BARAT	7603	KABUPATEN MAMASA	760311	BAMBANG	7603112018	SALURURU	0,5092	2024
16.942	81	MALUKU	8106	KABUPATEN SERAM BAGIAN BARAT	810604	HUAMUAL BELAKANG	8106042007	BUANO SELATAN	0,5092	2024
16.943	91	PAPUA	9105	KABUPATEN KEPULAUAN YAPEN	910504	ANGKAISERA	9105042028	MANANAYAM	0,5092	2024
16.944	91	PAPUA	9126	DOGIYAI	912605	SUKIKAI SELATAN	9126052003	IYARO	0,5092	2024
16.945	11	ACEH	1105	KABUPATEN ACEH BARAT	110504	WOYLA	1105042013	LUENG TEUNGKU YAH	0,5092	2024
16.946	11	ACEH	1107	KABUPATEN PIDIE	110713	MUTIARA	1107132029	KUMBANG	0,5092	2024
16.947	13	SUMATERA BARAT	1301	KABUPATEN PESIRIS SELATAN	130112	IV NAGARI BAYANG UTARA	1301122006	LIMAU GADANG PANCUNG TABA	0,5092	2024
16.948	18	LAMPUNG	1806	KABUPATEN TANGGAMUS	180609	CUKUH BALAK	1806092006	TANJUNG JATI	0,5092	2024
16.949	53	NUSA TENGGARA TIMUR	5315	KABUPATEN MANGGARAI BARAT	531505	KOMODO	5315052027	COMPANG LONGGO	0,5092	2024
16.950	62	KALIMANTAN TENGAH	6203	KABUPATEN KAPUAS	620302	KAPUAS HILIR	6203022007	SEI ASAM	0,5092	2024
16.951	65	KALIMANTAN UTARA	6504	KABUPATEN TANA TIDUNG	650405	MURUK RIAN	6504052003	BALAYAN ARI	0,5092	2024
16.952	73	SULAWESI SELATAN	7315	KABUPATEN PINRANG	731507	LEMBANG	7315072016	PANGAPARANG	0,5092	2024
16.953	73	SULAWESI SELATAN	7316	KABUPATEN ENREKANG	731602	ENREKANG	7316022012	TUNGKA	0,5092	2024
16.954	91	PAPUA	9109	KABUPATEN MIMIKA	910911	MIMIKA BARAT JAUH	9109112004	TAPOMAI	0,5092	2024
16.955	92	PAPUA BARAT	9203	KABUPATEN FAK FAK	920304	KOKAS	9203042024	KRIAWASWAS	0,5092	2024
16.956	92	PAPUA BARAT	9209	TAMBRAUW	920920	SAUSAPOR	9209052013	BONDEK	0,5090	2024
16.957	92	PAPUA BARAT	9209	TAMBRAUW	920920	AMBERBAKEN	9209102004	WEFIANI	0,5090	2024
16.958	92	PAPUA BARAT	9208	KAIMANA	920820	BURUWAY	9208022008	NUSAULAN	0,5090	2024
16.959	92	PAPUA BARAT	9208	KAIMANA	920820	TELUK ARGUNI BAWAH	9208062001	JAWERA	0,5090	2024
16.960	92	PAPUA BARAT	9208	KAIMANA	920820	TELUK ARGUNI BAWAH	9208062015	SUMUN	0,5090	2024
16.961	11	ACEH	1105	KABUPATEN ACEH BARAT	110512	PANTON REU	1105122014	TAMPING	0,5090	2024
16.962	11	ACEH	1108	KABUPATEN ACEH UTARA	110804	LHOKSUKON	1108042071	LHOK SEUNTANG	0,5090	2024
16.963	11	ACEH	1111	KABUPATEN BIREUEN	111102	JEUNIEB	1111022038	MATANG TEUNGOH	0,5090	2024
16.964	12	SUMATERA UTARA	1204	KABUPATEN NIAS	120421	BOTOMUZOI	1204212012	ONONAMOLO TALAFU	0,5090	2024
16.965	12	SUMATERA UTARA	1214	KABUPATEN NIAS SELATAN	121403	LAHUSA	1214032041	HILWATEMA	0,5090	2024
16.966	12	SUMATERA UTARA	1218	KABUPATEN SERDANG BEDAGAI	121809	DOLOK MASHUL	1218092020	DURIAN PULOAN	0,5090	2024
16.967	12	SUMATERA UTARA	1220	KABUPATEN PADANG LAWAS UTARA	122004	PADANG BOLAK	1220042053	HAJORAN	0,5090	2024
16.968	17	BENGKULU	1709	KABUPATEN BENGKULU TENGAH	170908	MERIGI SAKTI	1709082012	PAGAR AGUNG	0,5090	2024



NO	KODE PROVINSI	NAMA PROVINSI	KODE KABUPATEN	NAMA KABUPATEN	KODE KECAMATAN	NAMA KECAMATAN	KODE DESA	NAMA DESA	IDM	TAHUN PRIORITAS TERTINGGAL
16.969	53	NUSA TENGGARA TIMUR	5303	KABUPATEN TIMOR TENGAH UTARA	530323	BIBOKI MOENLEU	5303232005	KAUBELE	0,5090	2024
16.970	61	KALIMANTAN BARAT	6107	KABUPATEN BENGKAYANG	610716	LEMBAH BAWANG	6107162002	LEMBAH BAWANG	0,5090	2024
16.971	64	KALIMANTAN TIMUR	6401	KABUPATEN PASER	640104	TANAH GROGOT	6401042012	PEREPAT	0,5090	2024
16.972	72	SULAWESI TENGAH	7210	KABUPATEN SIGI	721002	PALOLO	7210022002	BUNGA	0,5090	2024
16.973	82	MALUKU UTARA	8201	KABUPATEN HALMAHERA BARAT	820104	SAHU	8201042002	LAKO AKELAMO	0,5090	2024
16.974	82	MALUKU UTARA	8202	KABUPATEN HALMAHERA TENGAH	820205	WEDA SELATAN	8202052001	TILOPE	0,5090	2024
16.975	91	PAPUA	9105	KABUPATEN KEPULAUAN YAPEN	910502	YAPEN BARAT	9105022015	INOWA	0,5090	2024
16.976	91	PAPUA	9110	KABUPATEN SARMI	911005	BONGGO	9110052006	ANUS	0,5090	2024
16.977	11	ACEH	1108	KABUPATEN ACEH UTARA	110812	TANAH LUAS	1108122020	UJONG BAROH BERGHANG	0,5089	2024
16.978	12	SUMATERA UTARA	1204	KABUPATEN NIAS	120405	HILIDUHO	1204052024	SISOBALAURU	0,5089	2024
16.979	12	SUMATERA UTARA	1220	KABUPATEN PADANG LAWAS UTARA	122003	HALONGONAN	1220032021	SIRINGKI JAE	0,5089	2024
16.980	18	LAMPUNG	1807	KABUPATEN LAMPUNG TIMUR	180717	MELINTING	1807172003	TEBING	0,5089	2024
16.981	36	BANTEN	3602	KABUPATEN LEBAK	360209	BANJARSARI	3602092012	KERTARAHARJA	0,5089	2024
16.982	72	SULAWESI TENGAH	7209	KABUPATEN TOJO UNA UNA	720902	TOGEAN	7209022014	MOTOBIAI	0,5089	2024
16.983	74	SULAWESI TENGGARA	7402	KABUPATEN KONAWE	740216	LATOMA	7402162009	LALOWATA	0,5089	2024
16.984	74	SULAWESI TENGGARA	7403	KABUPATEN MUNA	740327	TONGKUNO	7403272019	KOTANO WUNA	0,5089	2024
16.985	74	SULAWESI TENGGARA	7413	KABUPATEN MUNA BARAT	741306	MAGINTI	7413062001	KANGKUNAWA	0,5089	2024
16.986	76	SULAWESI BARAT	7605	KABUPATEN MAJENE	760505	ULUMANDA	7605052002	SAMBABO	0,5089	2024
16.987	81	MALUKU	8102	KABUPATEN MALUKU TENGGARA	810216	HOAT SORBAY	8102162009	NGURSIT	0,5089	2024
16.988	81	MALUKU	8107	KABUPATEN KEPULAUAN ARU	810703	ARU TENGAH	8107032037	TANAH MIRING	0,5089	2024
16.989	81	MALUKU	8108	KABUPATEN MALUKU BARAT DAYA	810806	WETAR	8108062003	MAHUAN	0,5089	2024
16.990	11	ACEH	1117	KABUPATEN BENER MERIAH	111701	PINTU RIME GAYO	1117012007	UNING MAS	0,5089	2024
16.991	61	KALIMANTAN BARAT	6109	KABUPATEN SEKADAU	610902	SEKADAU HULU	6109022009	NANGA PEMBUBUH	0,5089	2024
16.992	63	KALIMANTAN SELATAN	6308	KABUPATEN HULU SUNGAI UTARA	630806	AMUNTAI UTARA	6308062027	CAKERU	0,5089	2024
16.993	75	GORONTALO	7503	KABUPATEN BONE BOLANGO	750314	BULANGO ULU	7503142005	ILOMATA	0,5089	2024
16.994	11	ACEH	1113	KABUPATEN GAYO LUES	111304	TERANGUN	1113042017	PANTAN LUES	0,5088	2024
16.995	11	ACEH	1118	KABUPATEN PIDIE JAYA	111806	BANDAR BARU	1118062033	LANCANG	0,5088	2024
16.996	11	ACEH	1118	KABUPATEN PIDIE JAYA	111806	BANDAR BARU	1118062043	PARU COT	0,5088	2024
16.997	12	SUMATERA UTARA	1214	KABUPATEN NIAS SELATAN	121407	AMANDRAYA	1214072016	SISOBAHILI	0,5088	2024
16.998	12	SUMATERA UTARA	1278	KOTA GUNUNGSITOLI	127804	GUNUNGSITOLI IDANOI	1278042001	SIFALAE	0,5088	2024
16.999	53	NUSA TENGGARA TIMUR	5311	KABUPATEN SUMBA TIMUR	531121	NGADU NGALA	5311212005	PRAURAMING	0,5088	2024
17.000	63	KALIMANTAN SELATAN	6303	KABUPATEN BANJAR	630304	SUNGAI TABUK	6303042011	LOK BUNTAR	0,5088	2024
17.001	63	KALIMANTAN SELATAN	6307	KABUPATEN HULU SUNGAI TENGAH	630710	BATANG ALAI TIMUR	6307102006	MUARA HUNGI	0,5088	2024
17.002	65	KALIMANTAN UTARA	6503	KABUPATEN NUNUKAN	650315	LUMBIS OGONG	6503152004	TUKULON	0,5088	2024
17.003	81	MALUKU	8105	KABUPATEN SERAM BAGIAN TIMUR	810507	SIWALALAT	8105072012	ADABAI	0,5088	2024
17.004	81	MALUKU	8108	KABUPATEN MALUKU BARAT DAYA	810811	PULAU WETANG	8108112006	RUMAHLEWANG KECIL	0,5088	2024
17.005	82	MALUKU UTARA	8204	KABUPATEN HALMAHERA SELATAN	820409	BACAN BARAT	8204092014	TAWABI	0,5088	2024
17.006	91	PAPUA	9106	BIAK NUMFOR	910610	BIAK UTARA	9106022004	WAROMI	0,5087	2024
17.007	11	ACEH	1108	KABUPATEN ACEH UTARA	110801	BAKTIYA	1108012018	ALUE BUYA	0,5087	2024
17.008	11	ACEH	1108	KABUPATEN ACEH UTARA	110813	TANAH PASIR	1108132008	CANGGUEK	0,5087	2024
17.009	11	ACEH	1111	KABUPATEN BIREUEN	111113	KOTA JUANG	1111132016	BLANG TINGKEUM	0,5087	2024
17.010	61	KALIMANTAN BARAT	6105	KABUPATEN SINTANG	610509	KAYAN HULU	6105092004	NANGA TORAN	0,5087	2024
17.011	61	KALIMANTAN BARAT	6105	KABUPATEN SINTANG	610509	KAYAN HULU	6105092030	NANGA TAMPANG	0,5087	2024
17.012	63	KALIMANTAN SELATAN	6310	KABUPATEN TANAH BUMBU	631005	KUSAN HULU	6310052010	HATI'IF	0,5087	2024
17.013	82	MALUKU UTARA	8201	KABUPATEN HALMAHERA BARAT	820107	IBU UTARA	8201072010	TODOK	0,5087	2024
17.014	53	NUSA TENGGARA TIMUR	5319	MANGGARAI TIMUR	535319	RANA MESE	5319072007	GOLO LONI	0,5087	2024
17.015	92	PAPUA BARAT	9205	RAJA AMPAT	920505	WAIGEO SELATAN	9205032017	WAWIYAI	0,5086	2024
17.016	11	ACEH	1107	KABUPATEN PIDIE	110717	SAKTI	1107172014	LHOK PANAHAH	0,5086	2024
17.017	12	SUMATERA UTARA	1214	KABUPATEN NIAS SELATAN	121409	SUSUA	1214092014	BINTANG BARU	0,5086	2024
17.018	12	SUMATERA UTARA	1217	KABUPATEN SAMOSIR	121703	NAINGGOLAN	1217032002	HUTARIHIT	0,5086	2024
17.019	12	SUMATERA UTARA	1224	KABUPATEN NIAS UTARA	122407	ALASA	1224072002	LAHEMBOHO	0,5086	2024
17.020	13	SUMATERA BARAT	1308	KABUPATEN PASAMAN	130816	SIMPANG ALAHAN MATI	1308162001	ALAHAN MATI	0,5086	2024
17.021	53	NUSA TENGGARA TIMUR	5314	KABUPATEN ROTE NDAO	531401	ROTE BARAT DAYA	5314012020	SANGGANDOLU	0,5086	2024
17.022	63	KALIMANTAN SELATAN	6305	KABUPATEN TAPIN	630506	CANDI LARAS UTARA	6305062007	BUAS-BUAS	0,5086	2024
17.023	64	KALIMANTAN TIMUR	6407	KABUPATEN KUTAI BARAT	640711	JEMPANG	6407112006	MUARA OHONG	0,5086	2024
17.024	71	SULAWESI UTARA	7101	KABUPATEN BOLAANG MONGGONDOW	710111	DUMOGA UTARA	7101112015	MOPUGAD UTARA DUA	0,5086	2024



NO	KODE PROVINSI	NAMA PROVINSI	KODE KABUPATEN	NAMA KABUPATEN	KODE KECAMATAN	NAMA KECAMATAN	KODE DESA	NAMA DESA	IDM	TAHUN PRIORITAS TERTINGGAL
17.025	72	SULAWESI TENGAH	7208	KABUPATEN PARIGI MOUTONG	720804	MOUTONG	7208042004	TULADENGGI PANTAI	0,5086	2024
17.026	74	SULAWESI TENGGARA	7402	KABUPATEN KONAWE	740239	MOROSI	7402392009	TONDOWATU	0,5086	2024
17.027	92	PAPUA BARAT	9204	KABUPATEN SORONG SELATAN	920411	SEREMUK	9204112007	WOLOIN	0,5086	2024
17.028	92	PAPUA BARAT	9211	KABUPATEN MANOKWARI SELATAN	921105	MOMI WAREN	9211052003	SIWI	0,5086	2024
17.029	33	JAWA TENGAH	3321	KABUPATEN DEMAK	332104	SAYUNG	3321042009	LOIRENG	0,5086	2024
17.030	11	ACEH	1103	KABUPATEN ACEH TIMUR	110307	PEUREULAK	1103072028	LUBOK PEMPENG	0,5084	2024
17.031	11	ACEH	1108	KABUPATEN ACEH UTARA	110801	BAKTIYA	1108012035	GLUMPANG BUNGKOK	0,5084	2024
17.032	11	ACEH	1108	KABUPATEN ACEH UTARA	110804	LHOKSUKON	1108042002	COT U SIBAK	0,5084	2024
17.033	12	SUMATERA UTARA	1213	KABUPATEN MANDAILING NATAL	121315	BATAHAN	1213152019	BATAHAN II	0,5084	2024
17.034	12	SUMATERA UTARA	1221	KABUPATEN PADANG LAWAS	122103	HURISTAK	1221032016	PASIR LANCAT BARU	0,5084	2024
17.035	16	SUMATERA SELATAN	1604	KABUPATEN LAHAT	160416	KIKIM SELATAN	1604162014	KEBAN AGUNG	0,5084	2024
17.036	16	SUMATERA SELATAN	1604	KABUPATEN LAHAT	160420	PSEKSU	1604202010	LUBUK ATUNG	0,5084	2024
17.037	17	BENGKULU	1705	KABUPATEN SELUMA	170507	LUBUK SANDI	1705072012	RENA PANJANG	0,5084	2024
17.038	36	BANTEN	3602	KABUPATEN LEBAK	360203	BAYAH	3602032008	CIMANCAK	0,5084	2024
17.039	64	KALIMANTAN TIMUR	6407	KABUPATEN KUTAI BARAT	640711	JEMPANG	6407112004	MANCONG	0,5084	2024
17.040	81	MALUKU	8105	KABUPATEN SERAM BAGIAN TIMUR	810515	TELUK WARU	8105152002	BELLIS	0,5084	2024
17.041	92	PAPUA BARAT	9201	KABUPATEN SORONG	920110	SAYOSA	9201102014	KLAIN	0,5084	2024
17.042	62	KALIMANTAN TENGAH	6206	KATINGAN	620626	KATINGAN HULU	6206082003	RANGAN KAWIT	0,5084	2024
17.043	62	KALIMANTAN TENGAH	6212	MURUNG RAYA	626212	SUMBER BARITO	6212052005	OLONG LIKO	0,5084	2024
17.044	11	ACEH	1111	KABUPATEN BIREUEN	111109	JULI	1111092024	JULI MEUNASAH TAMBO	0,5084	2024
17.045	74	SULAWESI TENGGARA	7409	KABUPATEN KONAWE UTARA	740903	LANGGIKIMA	7409032008	TOBIMEITA	0,5084	2024
17.046	75	GORONTALO	7504	KABUPATEN PAHUWATO	750406	PATILANGGIO	7504062001	ILOHELUMA	0,5084	2024
17.047	76	SULAWESI BARAT	7606	KABUPATEN MAMUJU TENGAH	760604	TOPOYO	7606042011	TAPPILINA	0,5084	2024
17.048	13	SUMATERA BARAT	1302	KABUPATEN SOLOK	130212	X KOTO DIATAS	1302122003	PANINJAUAN	0,5083	2024
17.049	36	BANTEN	3601	KABUPATEN PANDEGLANG	360111	PICUNG	3601112006	BUNGURCOPONG	0,5083	2024
17.050	61	KALIMANTAN BARAT	6108	KABUPATEN LANDAK	610813	SOMPAK	6108132003	LINGKONONG	0,5083	2024
17.051	63	KALIMANTAN SELATAN	6307	KABUPATEN HULU SUNGAI TENGAH	630702	BATU BENAWA	6307022014	LAYUH	0,5083	2024
17.052	63	KALIMANTAN SELATAN	6308	KABUPATEN HULU SUNGAI UTARA	630808	HAUR GADING	6308082012	TAMBAK SARI PANJI	0,5083	2024
17.053	73	SULAWESI SELATAN	7317	KABUPATEN LUWU	731716	WALENRANG UTARA	7317162001	SALUTUBU	0,5083	2024
17.054	91	PAPUA	9106	BIAK NUMFOR	919106	ORKERI	9106172007	MASYARAH	0,5083	2024
17.055	11	ACEH	1108	KABUPATEN ACEH UTARA	110808	SAMUDERA	1108082009	TEUPIN BEULANGAN	0,5082	2024
17.056	14	RIAU	1409	KABUPATEN KUANTAN SINGINGI	140903	SINGINGI	1409032001	PANGKALAN INDRAMUNG	0,5082	2024
17.057	18	LAMPUNG	1804	KABUPATEN LAMPUNG BARAT	180419	AIR HITAM	1804192008	RIGIS JAYA	0,5082	2024
17.058	61	KALIMANTAN BARAT	6108	KABUPATEN LANDAK	610812	BANYUKE HULU	6108122002	TEMBAWANG BALE	0,5082	2024
17.059	64	KALIMANTAN TIMUR	6401	KABUPATEN PASER	640110	MUARA SAMU	6401102008	RANTAU BINTUNGAN	0,5082	2024
17.060	74	SULAWESI TENGGARA	7406	KABUPATEN BOMBANA	740610	POLEANG UTARA	7406102006	PUSU EA	0,5082	2024
17.061	82	MALUKU UTARA	8201	KABUPATEN HALMAHERA BARAT	820102	LOLODA	8201022025	TOMODO	0,5082	2024
17.062	92	PAPUA BARAT	9201	KABUPATEN SORONG	920108	KLAMONO	9201082002	KLAMANO	0,5082	2024
17.063	16	SUMATERA SELATAN	1606	KABUPATEN MUSI BANYUASIN	160605	SANGA DESA	1606052014	KEBAN I	0,5081	2024
17.064	16	SUMATERA SELATAN	1607	KABUPATEN BANYUASIN	160719	AIR KUMBANG	1607192010	MUARABARU	0,5081	2024
17.065	18	LAMPUNG	1813	KABUPATEN PESISIR BARAT	181304	PESISIR UTARA	1813042004	KERBANG DALAM	0,5081	2024
17.066	36	BANTEN	3602	KABUPATEN LEBAK	360222	SOBANG	3602222008	SINAR JAYA	0,5081	2024
17.067	61	KALIMANTAN BARAT	6104	KABUPATEN KETAPANG	610403	MANIS MATA	6104032011	ASAM BESAR	0,5081	2024
17.068	61	KALIMANTAN BARAT	6104	KABUPATEN KETAPANG	610405	SANDAI	6104052008	PETAI PATAH	0,5081	2024
17.069	61	KALIMANTAN BARAT	6107	KABUPATEN BENGKAYANG	610709	TERIAK	6107092008	TANJUNG	0,5081	2024
17.070	61	KALIMANTAN BARAT	6107	KABUPATEN BENGKAYANG	610710	SUTI SEMARANG	6107102008	TAPEN	0,5081	2024
17.071	62	KALIMANTAN TENGAH	6203	KABUPATEN KAPUAS	620315	MANDAU TALAWANG	6203152004	KARETAU MANTA'A	0,5081	2024
17.072	62	KALIMANTAN TENGAH	6203	KABUPATEN KAPUAS	620315	MANDAU TALAWANG	6203152006	TUMBANG TIHIS	0,5081	2024
17.073	62	KALIMANTAN TENGAH	6206	KABUPATEN KATINGAN	620607	MARIKIT	6206072013	TUMBANG BEMBAN	0,5081	2024
17.074	64	KALIMANTAN TIMUR	6402	KABUPATEN KUTAI KARTANEGARA	640212	TABANG	6402122017	MUARA TUBOQ	0,5081	2024
17.075	72	SULAWESI TENGAH	7210	KABUPATEN SIGI	721003	NOKILALAKI	7210032003	KADIDIA	0,5081	2024
17.076	72	SULAWESI TENGAH	7212	KABUPATEN MOROWALI UTARA	721202	PETASIA TIMUR	7212022004	TOWARA	0,5081	2024
17.077	73	SULAWESI SELATAN	7326	KABUPATEN TORAJA UTARA	732620	KAPALA PITU	7326202004	KANTUN POYA	0,5081	2024
17.078	53	NUSA TENGGARA TIMUR	5302	TIMOR TENGAH SELATAN	535302	NUNKOLO	5302172004	HAINENO	0,5079	2024
17.079	92	PAPUA BARAT	9209	TAMBRAUW	929209	MANEKAR	9209252004	ITAFITI	0,5079	2024
17.080	12	SUMATERA UTARA	1213	KABUPATEN MANDAILING NATAL	121310	TAMBANGAN	1213102028	TAMBANGAN TONGA	0,5079	2024



NO	KODE PROVINSI	NAMA PROVINSI	KODE KABUPATEN	NAMA KABUPATEN	KODE KECAMATAN	NAMA KECAMATAN	KODE DESA	NAMA DESA	IDM	TAHUN PRIORITAS TERTINGGAL
17.081	53	NUSA TENGGARA TIMUR	5318	KABUPATEN SUMBA BARAT DAYA	531804	WEWEWA BARAT	5318042007	WATU LABARA	0,5079	2024
17.082	62	KALIMANTAN TENGAH	6205	KABUPATEN BARITO UTARA	620505	TEWEH TENGAH	6205052012	PENDREH	0,5079	2024
17.083	72	SULAWESI TENGAH	7206	KABUPATEN MOROWALI	720607	MENUI KEPULAUAN	7206072012	PULAU TIGA	0,5079	2024
17.084	53	NUSA TENGGARA TIMUR	5307	KABUPATEN SIKKA	530709	WAIGETE	5307092008	NANGATOBONG	0,5079	2024
17.085	61	KALIMANTAN BARAT	6104	KABUPATEN KETAPANG	610411	NANGA TAYAP	6104112002	PANGKALAN TELUK	0,5079	2024
17.086	72	SULAWESI TENGAH	7208	KABUPATEN PARIGI MOUTONG	720802	AMPIBABO	7208022021	TANAMPEDAGI	0,5079	2024
17.087	74	SULAWESI TENGGARA	7402	KABUPATEN KONAWE	740219	WONGGEDUKU	7402192028	ANGGORO	0,5079	2024
17.088	74	SULAWESI TENGGARA	7411	KABUPATEN KOLAKA TIMUR	741111	UEESI	7411112002	WESINGGOTE	0,5079	2024
17.089	16	SUMATERA SELATAN	1604	KABUPATEN LAHAT	160423	MERAPI TIMUR	1604232006	NANJUNGAN	0,5078	2024
17.090	18	LAMPUNG	1806	KABUPATEN TANGGAMUS	180616	PEMATANG SAWA	1806162013	TAMPANG MUDA	0,5078	2024
17.091	74	SULAWESI TENGGARA	7404	KABUPATEN BUTON	740423	LASALIMU	7404232004	SUANDALA	0,5078	2024
17.092	81	MALUKU	8102	KABUPATEN MALUKU TENGGARA	810203	KEI BESAR	8102032022	OHOIWANG	0,5078	2024
17.093	62	KALIMANTAN TENGAH	6212	MURUNG RAYA	626212	SUNGAI BABUAT	6212082005	TUMBANG KOLON	0,5078	2024
17.094	11	ACEH	1105	KABUPATEN ACEH BARAT	110504	WOYLA	1105042016	DRIEN MANGKO	0,5078	2024
17.095	12	SUMATERA UTARA	1202	KABUPATEN TAPANULI UTARA	120213	PANGARIBUAN	1202132025	SIGOTOM TIMUR	0,5078	2024
17.096	16	SUMATERA SELATAN	1604	KABUPATEN LAHAT	160408	PULAUPINANG	1604082018	PERIGI	0,5078	2024
17.097	18	LAMPUNG	1805	KABUPATEN TULANG BAWANG	180530	MENGKALA TIMUR	1805302005	SUNGAI LUAR	0,5078	2024
17.098	18	LAMPUNG	1806	KABUPATEN TANGGAMUS	180609	CUKUH BALAK	1806092017	PEKONDOH	0,5078	2024
17.099	53	NUSA TENGGARA TIMUR	5307	KABUPATEN SIKKA	530709	WAIGETE	5307092004	AIBURA	0,5078	2024
17.100	72	SULAWESI TENGAH	7203	KABUPATEN DONGGALA	720304	RIO PAKAVA	7203042015	PAKAVA	0,5078	2024
17.101	73	SULAWESI SELATAN	7316	KABUPATEN ENREKANG	731610	BUNTU BATU	7316102008	POTOK ULIN	0,5078	2024
17.102	76	SULAWESI BARAT	7603	KABUPATEN MAMASA	760308	SESENAPADANG	7603082004	OROBUA TIMUR	0,5078	2024
17.103	53	NUSA TENGGARA TIMUR	5316	NAGEKEO	535316	AESESA SELATAN	5316072003	LANGEDHAWA	0,5078	2024
17.104	53	NUSA TENGGARA TIMUR	5316	NAGEKEO	535316	AESESA SELATAN	5316072007	RENDUT TUTUBHADA	0,5078	2024
17.105	53	NUSA TENGGARA TIMUR	5302	TIMOR TENGAH SELATAN	535302	AMANUBAN TIMUR	5302042016	SINI	0,5078	2024
17.106	91	PAPUA	9101	MERAUKE	919101	KIMAAM	9101042018	MAMBUM	0,5078	2024
17.107	62	KALIMANTAN TENGAH	6202	KOTAWARINGIN TIMUR	626202	TELAGA ANTANG	6202172002	LUWUK KOWAN	0,5076	2024
17.108	65	KALIMANTAN UTARA	6502	MALINAU	656502	BAHAU HULU	6502112004	LONG TEBULO	0,5076	2024
17.109	11	ACEH	1104	KABUPATEN ACEH TENGAH	110402	SILIH NARA	1104022012	WIH PORAK	0,5076	2024
17.110	11	ACEH	1111	KABUPATEN BIREUEN	111110	JANGKA	1111102042	ALUE BAYEU UTANG	0,5076	2024
17.111	11	ACEH	1111	KABUPATEN BIREUEN	111112	PEULIMBANG	1111122002	KRUENG BARO	0,5076	2024
17.112	12	SUMATERA UTARA	1202	KABUPATEN TAPANULI UTARA	120207	SIMANGUMBAN	1202072005	DOLOK SAUT	0,5076	2024
17.113	12	SUMATERA UTARA	1213	KABUPATEN MANDAILING NATAL	121308	KOTANOPAN	1213082018	MUARA BOTUNG	0,5076	2024
17.114	12	SUMATERA UTARA	1213	KABUPATEN MANDAILING NATAL	121314	LINGGA BAYU	1213142001	AEK GARINGGING	0,5076	2024
17.115	16	SUMATERA SELATAN	1609	KABUPATEN OGAN KOMERING ULU SELATAN	160907	BUAY RUNJUNG	1609072022	SUKAJADI BLAMBANGAN	0,5076	2024
17.116	36	BANTEN	3602	KABUPATEN LEBAK	360211	CIMARGA	3602112013	JAYASARI	0,5076	2024
17.117	53	NUSA TENGGARA TIMUR	5304	KABUPATEN BELU	530401	LAMAKNEN	5304012009	LEOWALU	0,5076	2024
17.118	53	NUSA TENGGARA TIMUR	5308	KABUPATEN ENDE	530807	WEWARIA	5308072023	AE NDOKO	0,5076	2024
17.119	53	NUSA TENGGARA TIMUR	5309	KABUPATEN NGADA	530914	RIUNG BARAT	5309142010	WOLOMESE DUA	0,5076	2024
17.120	53	NUSA TENGGARA TIMUR	5313	KABUPATEN LEMBATA	531302	ATADEI	5313022013	NUBA ATALOJO	0,5076	2024
17.121	53	NUSA TENGGARA TIMUR	5315	KABUPATEN MANGGARAI BARAT	531501	MACANG PACAR	5315012004	NGGILAT	0,5076	2024
17.122	53	NUSA TENGGARA TIMUR	5315	KABUPATEN MANGGARAI BARAT	531507	WELAK	5315072018	WEWA	0,5076	2024
17.123	53	NUSA TENGGARA TIMUR	5317	KABUPATEN SUMBA TENGAH	531704	UMBU RATU NGGAY	5317042005	MARA DESA	0,5076	2024
17.124	61	KALIMANTAN BARAT	6104	KABUPATEN KETAPANG	610413	TUMBANG TITI	6104132031	SEPAUHAN RAYA	0,5076	2024
17.125	61	KALIMANTAN BARAT	6105	KABUPATEN SINTANG	610509	KAYAN HULU	6105092002	NANGA PAYAK	0,5076	2024
17.126	61	KALIMANTAN BARAT	6106	KABUPATEN KAPUAS HULU	610616	SILAT HULU	6106162006	NANGA LUAN	0,5076	2024
17.127	62	KALIMANTAN TENGAH	6205	KABUPATEN BARITO UTARA	620503	GUNUNG PUREI	6205032002	LINON BESI I	0,5076	2024
17.128	63	KALIMANTAN SELATAN	6308	KABUPATEN HULU SUNGAI UTARA	630806	AMUNTAI UTARA	6308062020	PIMPING	0,5076	2024
17.129	71	SULAWESI UTARA	7106	KABUPATEN MINAHASA UTARA	710607	LIKUPANG TIMUR	7106072025	EHE	0,5076	2024
17.130	72	SULAWESI TENGAH	7201	KABUPATEN BANGGAI	720122	MANTOH	7201222005	GARUGA	0,5076	2024
17.131	72	SULAWESI TENGAH	7204	KABUPATEN TOLI TOLI	720401	KAMPAL SELATAN	7204012006	MIMBALA	0,5076	2024
17.132	74	SULAWESI TENGGARA	7406	KABUPATEN BOMBANA	740622	MATA USU	7406222004	LAMURU	0,5076	2024
17.133	76	SULAWESI BARAT	7603	KABUPATEN MAMASA	760317	MEHALAAN	7603172003	SALUKONTA	0,5076	2024
17.134	91	PAPUA	9112	KABUPATEN PEGUNUNGAN BINTANG	911230	JETFA	9112302001	JETFA	0,5076	2024
17.135	91	PAPUA	9119	KABUPATEN SUPIORI	911905	SUPIORI BARAT	9119052007	MAPIA	0,5076	2024
17.136	92	PAPUA BARAT	9205	KABUPATEN RAJA AMPAT	920510	KOFIAU	9205102001	DIBALAI	0,5076	2024



NO	KODE PROVINSI	NAMA PROVINSI	KODE KABUPATEN	NAMA KABUPATEN	KODE KECAMATAN	NAMA KECAMATAN	KODE DESA	NAMA DESA	IDM	TAHUN PRIORITAS TERTINGGAL
17.137	62	KALIMANTAN TENGAH	6212	MURUNG RAYA	626212	SUMBER BARITO	6212052002	TUMBANG MASAO	0,5076	2024
17.138	65	KALIMANTAN UTARA	6502	MALINAU	656502	MALINAU SELATAN HILIR	6502132008	PUNAN LONG ADIU	0,5076	2024
17.139	11	ACEH	1104	KABUPATEN ACEH TENGAH	110410	KETOL	1104102020	BUGE ARA	0,5075	2024
17.140	12	SUMATERA UTARA	1204	KABUPATEN NIAS	120427	ULUGAWO	1204272001	ORAHILI	0,5075	2024
17.141	21	KEPULAUAN RIAU	2104	KABUPATEN LINGGA	210402	LINGGA	2104022002	KELOMBOK	0,5075	2024
17.142	53	NUSA TENGGARA TIMUR	5308	KABUPATEN ENDE	530813	KOTA BARU	5308132014	RANGALAKA	0,5075	2024
17.143	72	SULAWESI TENGAH	7211	KABUPATEN BANGGAI LAUT	721103	BOKAN KEPULAUAN	7211032009	TIMPAUS	0,5075	2024
17.144	74	SULAWESI TENGGARA	7405	KABUPATEN KONAWE SELATAN	740502	ANGATA	7405022040	MOKOAU	0,5075	2024
17.145	74	SULAWESI TENGGARA	7413	KABUPATEN MUNA BARAT	741308	TIWORO UTARA	7413082002	MANDIKE	0,5075	2024
17.146	82	MALUKU UTARA	8201	KABUPATEN HALMAHERA BARAT	820104	SAHU	8201042007	GORO GORO	0,5075	2024
17.147	91	PAPUA	9106	KABUPATEN BIAK NUMFOR	910604	NUMFOR BARAT	9106042019	SEMAYEN	0,5075	2024
17.148	92	PAPUA BARAT	9211	KABUPATEN MANOKWARI SELATAN	921102	ORANSBARI	9211022008	WARBIADI	0,5075	2024
17.149	65	KALIMANTAN UTARA	6503	NUNUKAN	656503	KRAYAN SELATAN	6503072010	LONG BIRAR	0,5075	2024
17.150	92	PAPUA BARAT	9205	RAJA AMPAT	920507	WAIGEO BARAT	9205072005	MUTUS	0,5075	2024
17.151	15	JAMBI	1507	TANJUNG JABUNG TIMUR	151507	S A D U	1507052001	SUNGAI SAYANG	0,5075	2024
17.152	12	SUMATERA UTARA	1202	KABUPATEN TAPANULI UTARA	120213	PANGARIBUAN	1202132020	SILANTOM JAE	0,5074	2024
17.153	32	JAWA BARAT	3206	KABUPATEN TASIKMALAYA	320601	CIPATUJAH	3206012007	NAGROG	0,5074	2024
17.154	53	NUSA TENGGARA TIMUR	5304	KABUPATEN BELU	530413	RAIMANUK	5304132006	FATURIKA	0,5074	2024
17.155	53	NUSA TENGGARA TIMUR	5308	KABUPATEN ENDE	530808	WOLOWARU	5308082015	MBULIWARALAU UTARA	0,5074	2024
17.156	63	KALIMANTAN SELATAN	6305	KABUPATEN TAPIN	630506	CANDI LARAS UTARA	6305062005	BATALAS	0,5074	2024
17.157	53	NUSA TENGGARA TIMUR	5312	SUMBA BARAT	535312	WANOKAKA	5312121014	PARI RARA	0,5073	2024
17.158	11	ACEH	1111	KABUPATEN BIREUEN	111112	PEULIMBANG	1111122018	BALEE DAKA	0,5073	2024
17.159	12	SUMATERA UTARA	1220	KABUPATEN PADANG LAWAS UTARA	122010	PADANG BOLAK TENGGARA	1220102011	MOMPANG II	0,5073	2024
17.160	16	SUMATERA SELATAN	1607	KABUPATEN BANYUASIN	160704	PULAU RIMAU	1607042024	SONGO MAKMUR	0,5073	2024
17.161	53	NUSA TENGGARA TIMUR	5317	KABUPATEN SUMBA TENGAH	531704	UMBU RATU NGGAY	5317042008	TANA MBANAS	0,5073	2024
17.162	53	NUSA TENGGARA TIMUR	5321	KABUPATEN MALAKA	532105	RINHAT	5321052011	TAFULI	0,5073	2024
17.163	66	KALIMANTAN UTARA	6603	KABUPATEN NUNUKAN	660319	KRAYAN BARAT	6603192004	BUDUK KUBUL	0,5073	2024
17.164	71	SULAWESI UTARA	7103	KABUPATEN KEPULAUAN SANGIHE	710311	TATOARENG	7103112005	DALAKO BEMBANEHE	0,5073	2024
17.165	81	MALUKU	8105	KABUPATEN SERAM BAGIAN TIMUR	810505	WAKATE	8105052025	KURWARA	0,5073	2024
17.166	82	MALUKU UTARA	8201	KABUPATEN HALMAHERA BARAT	820102	LOLODA	8201022020	SALU	0,5073	2024
17.167	91	PAPUA	9101	KABUPATEN MERAUKE	910107	JAGEBOB	9101072013	OBAATHRW	0,5073	2024
17.168	91	PAPUA	9109	KABUPATEN MIMIKA	910904	MIMIKA BARAT	9109042001	KOKONAO	0,5073	2024
17.169	92	PAPUA BARAT	9208	KABUPATEN KAIMANA	920804	TELUK ETNA	9208042005	SIAWATAN	0,5073	2024
17.170	11	ACEH	1108	KABUPATEN ACEH UTARA	110809	SEUNUDDON	1108092007	ALUE KIRAN	0,5073	2024
17.171	11	ACEH	1108	KABUPATEN ACEH UTARA	110826	BANDA BARO	1108262004	PAYA ULEUE	0,5073	2024
17.172	11	ACEH	1111	KABUPATEN BIREUEN	111102	JEUNIEB	1111022043	COT GLUMPANG TUNONG	0,5073	2024
17.173	11	ACEH	1111	KABUPATEN BIREUEN	111117	KUTA BLANG	1111172026	PULO SIREN	0,5073	2024
17.174	18	LAMPUNG	1802	KABUPATEN LAMPUNG TENGAH	180217	WAY PANGUBUAN	1802172004	BANJAR KERTAHAYU	0,5073	2024
17.175	32	JAWA BARAT	3203	KABUPATEN CIANJUR	320330	LELES	3203302006	NAGASARI	0,5073	2024
17.176	53	NUSA TENGGARA TIMUR	5301	KABUPATEN KUPANG	530126	AMFOANG TIMUR	5301262003	NETEMNANU SELATAN	0,5073	2024
17.177	53	NUSA TENGGARA TIMUR	5308	KABUPATEN ENDE	530821	LEPEMBUSU KELISOKE	5308212010	TIWUSORA	0,5073	2024
17.178	53	NUSA TENGGARA TIMUR	5318	KABUPATEN SUMBA BARAT DAYA	531805	WEWEWA SELATAN	5318052003	BURU KAGHU	0,5073	2024
17.179	53	NUSA TENGGARA TIMUR	5321	KABUPATEN MALAKA	532102	MALAKA BARAT	5321022001	MOTAUUN	0,5073	2024
17.180	61	KALIMANTAN BARAT	6112	KABUPATEN KUBU RAYA	611205	BATU AMPAR	6112052010	AMBARAWA	0,5073	2024
17.181	62	KALIMANTAN TENGAH	6203	KABUPATEN KAPUAS	620309	MANTANGAI	6203092021	HUMBANG RAYA	0,5073	2024
17.182	73	SULAWESI SELATAN	7324	KABUPATEN LUWU TIMUR	732401	MANGKUTANA	7324012009	KASINTUWU	0,5073	2024
17.183	11	ACEH	1103	KABUPATEN ACEH TIMUR	110320	SIMPANG JERNIH	1103202006	TAMPUR PALOH	0,5071	2024
17.184	11	ACEH	1105	KABUPATEN ACEH BARAT	110504	WOYLA	1105042033	JAWI	0,5071	2024
17.185	11	ACEH	1108	KABUPATEN ACEH UTARA	110808	SAMUDERA	1108082027	LAGA BARO	0,5071	2024
17.186	11	ACEH	1111	KABUPATEN BIREUEN	111108	PANDRAH	1111082008	GAMPONG BLANG	0,5071	2024
17.187	12	SUMATERA UTARA	1204	KABUPATEN NIAS	120420	LOLISERANGKAI	1204202006	LOLOWUA	0,5071	2024
17.188	12	SUMATERA UTARA	1213	KABUPATEN MANDAILING NATAL	121313	BATANG NATAL	1213132018	RANTOBI	0,5071	2024
17.189	12	SUMATERA UTARA	1214	KABUPATEN NIAS SELATAN	121405	PULAU-PULAU BATU	1214052009	RAPA-RAPA MELAYU	0,5071	2024
17.190	12	SUMATERA UTARA	1214	KABUPATEN NIAS SELATAN	121422	ONOHAZUMBA	1214222004	SISARAHILI OYO	0,5071	2024
17.191	12	SUMATERA UTARA	1221	KABUPATEN PADANG LAWAS	122112	SIHAPAS BARUMUN	1221122012	UJUNG PADANG	0,5071	2024
17.192	12	SUMATERA UTARA	1224	KABUPATEN NIAS UTARA	122407	ALASA	1224072003	ANAOMA	0,5071	2024



NO	KODE PROVINSI	NAMA PROVINSI	KODE KABUPATEN	NAMA KABUPATEN	KODE KECAMATAN	NAMA KECAMATAN	KODE DESA	NAMA DESA	IDM	TAHUN PRIORITAS TERTINGGAL
17.193	53	NUSA TENGGARA TIMUR	5308	KABUPATEN ENDE	530815	DETUKELI	5308152009	KANGANARA	0,5071	2024
17.194	53	NUSA TENGGARA TIMUR	5315	KABUPATEN MANGGARAI BARAT	531506	BOLENG	5315062006	PONTIANAK	0,5071	2024
17.195	53	NUSA TENGGARA TIMUR	5315	KABUPATEN MANGGARAI BARAT	531507	WELAK	5315072015	RACANG WELAK	0,5071	2024
17.196	53	NUSA TENGGARA TIMUR	5319	KABUPATEN MANGGARAI TIMUR	531904	SAMBI RAMPAS	5319042016	COMPANG LAWI	0,5071	2024
17.197	61	KALIMANTAN BARAT	6104	KABUPATEN KETAPANG	610411	NANGA TAYAP	6104112009	SIANTAU RAYA	0,5071	2024
17.198	61	KALIMANTAN BARAT	6105	KABUPATEN SINTANG	610506	KETUNGAU HULU	6105062009	JASA	0,5071	2024
17.199	61	KALIMANTAN BARAT	6105	KABUPATEN SINTANG	610515	AMBALAU	6105152007	KEPALA JUNGAI	0,5071	2024
17.200	62	KALIMANTAN TENGAH	6203	KABUPATEN KAPUAS	620304	KAPUAS KUALA	6203042019	SIMPANG BUNGA TANJUNG	0,5071	2024
17.201	64	KALIMANTAN TIMUR	6401	KABUPATEN PASER	640108	LONG KALI	6401082020	MUARA ADANG II	0,5071	2024
17.202	74	SULAWESI TENGGARA	7410	KABUPATEN BUTON UTARA	741005	KULISUSU UTARA	7410052003	LAMOAH	0,5071	2024
17.203	81	MALUKU	8109	KABUPATEN BURU SELATAN	810906	FENA FAFAN	8109062004	FAKAL	0,5071	2024
17.204	82	MALUKU UTARA	8207	KABUPATEN PULAU MOROTAI	820703	MOROTAI JAYA	8207032006	LIBANO	0,5071	2024
17.205	91	PAPUA	9106	KABUPATEN BIAK NUMFOR	910614	ANDEY	9106142005	WOUNA	0,5071	2024
17.206	92	PAPUA BARAT	9204	KABUPATEN SORONG SELATAN	920425	SALKMA	9204252001	WENSLOLO	0,5071	2024
17.207	92	PAPUA BARAT	9211	KABUPATEN MANOKWARI SELATAN	921105	MOMI WAREN	9211052005	WAREN	0,5071	2024
17.208	35	JAWA TIMUR	3515	KABUPATEN SIDOARJO	351504	PORONG	3515042014	RENOKENONGO	0,5071	2024
17.209	11	ACEH	1111	KABUPATEN BIREUEN	111102	JEUNIEB	1111022033	UTEUN PEUPALEH	0,5070	2024
17.210	12	SUMATERA UTARA	1213	KABUPATEN MANDAILING NATAL	121313	BATANG NATAL	1213132020	SIMANGUNTONG	0,5070	2024
17.211	12	SUMATERA UTARA	1220	KABUPATEN PADANG LAWAS UTARA	122001	DOLOK SIGOMPULON	1220012038	NAHULA JAE	0,5070	2024
17.212	16	SUMATERA SELATAN	1609	KABUPATEN OGAN KOMERING ULU SELATAN	160904	MUARA DUA KISAM	1609042011	GUNUNG GARE	0,5070	2024
17.213	18	LAMPUNG	1802	KABUPATEN LAMPUNG TENGAH	180219	PUBIAN	1802192001	KOTA BATU	0,5070	2024
17.214	21	KEPULAUAN RIAU	2103	KABUPATEN NATUNA	210307	BUNGURAN TIMUR	2103072002	SUNGAI ULU	0,5070	2024
17.215	53	NUSA TENGGARA TIMUR	5301	KABUPATEN KUPANG	530124	TAEBENU	5301242005	BOKONG	0,5070	2024
17.216	53	NUSA TENGGARA TIMUR	5315	KABUPATEN MANGGARAI BARAT	531509	LEMBOR SELATAN	5315092013	WATU TIRI	0,5070	2024
17.217	61	KALIMANTAN BARAT	6105	KABUPATEN SINTANG	610508	KAYAN HILIR	6105082019	LANDAU BERINGIN	0,5070	2024
17.218	62	KALIMANTAN TENGAH	6203	KABUPATEN KAPUAS	620304	KAPUAS KUALA	6203042020	BARANGGAU	0,5070	2024
17.219	62	KALIMANTAN TENGAH	6206	KABUPATEN KATINGAN	620610	KATINGAN KUALA	6206102013	SELAT BANING	0,5070	2024
17.220	64	KALIMANTAN TIMUR	6408	KABUPATEN KUTAI TIMUR	640801	MUARA ANCALONG	6408012013	MUARA DUN	0,5070	2024
17.221	72	SULAWESI TENGAH	7206	KABUPATEN MOROWALI	720606	BUNGKU SELATAN	7206062001	SAINOA	0,5070	2024
17.222	72	SULAWESI TENGAH	7209	KABUPATEN TOJO UNA UNA	720902	TOGEAN	7209022006	KATUPAT	0,5070	2024
17.223	74	SULAWESI TENGGARA	7402	KABUPATEN KONAWE	740216	LATOMA	7402162006	NESOWI	0,5070	2024
17.224	81	MALUKU	8105	KABUPATEN SERAM BAGIAN TIMUR	810507	SIWALALAT	8105072001	DIHIL	0,5070	2024
17.225	91	PAPUA	9103	KABUPATEN JAYAPURA	910305	KEMTUK	9103052007	SOAIB	0,5070	2024
17.226	33	JAWA TENGAH	3303	KABUPATEN PURBALINGGA	330309	BOBOTSARI	3303092004	BANJARSARI	0,5070	2024
17.227	33	JAWA TENGAH	3314	KABUPATEN SRAGEN	331401	KALIJAMBE	3314012006	BUKURAN	0,5070	2024
17.228	53	NUSA TENGGARA TIMUR	5305	ALOR	530505	MATARU	5305122004	MATARU TIMUR	0,5070	2024
17.229	92	PAPUA BARAT	9206	TELUK BINTUNI	920602	MERDEY	9206022007	MENGGERBA	0,5070	2024
17.230	91	PAPUA	9112	PEGUNUNGAN BINTANG	911212	OKSOP	9112142002	MIMIN	0,5070	2024
17.231	91	PAPUA	9110	SARMI	911010	SARMI TIMUR	9110132001	HOLMAFEN	0,5070	2024
17.232	11	ACEH	1108	KABUPATEN ACEH UTARA	110813	TANAH PASIR	1108132018	KUALA KEUREUTOU BARAT	0,5070	2024
17.233	11	ACEH	1111	KABUPATEN BIREUEN	111109	JULI	1111092033	SIMPANG MULIA	0,5070	2024
17.234	63	KALIMANTAN SELATAN	6308	KABUPATEN HULU SUNGAI UTARA	630801	DANAU PANGGANG	6308012017	LONGKONG	0,5070	2024
17.235	81	MALUKU	8106	KABUPATEN SERAM BAGIAN BARAT	810610	TANIWEL TIMUR	8106102005	SEAKASALE	0,5070	2024
17.236	12	SUMATERA UTARA	1214	KABUPATEN NIAS SELATAN	121405	PULAU-PULAU BATU	1214052054	ORAHILI	0,5068	2024
17.237	12	SUMATERA UTARA	1278	KOTA GUNUNGSITOLI	127804	GUNUNGSITOLI IDANOI	1278042017	HILIHAMBAWA	0,5068	2024
17.238	61	KALIMANTAN BARAT	6105	KABUPATEN SINTANG	610514	SERAWAI	6105142024	NANGA TEKUNGA	0,5068	2024
17.239	61	KALIMANTAN BARAT	6110	KABUPATEN MELAWI	611008	PINOH UTARA	6110082012	NATAI PANJANG	0,5068	2024
17.240	72	SULAWESI TENGAH	7208	KABUPATEN PARIGI MOUTONG	720804	MOUTONG	7208042039	SIALOPA	0,5068	2024
17.241	74	SULAWESI TENGGARA	7414	KABUPATEN BUTON TENGAH	741404	MAWASANGKA	7414042017	DAHIANGO	0,5068	2024
17.242	91	PAPUA	9106	KABUPATEN BIAK NUMFOR	910608	BIAK BARAT	9106082002	KANAAN	0,5068	2024
17.243	92	PAPUA BARAT	9203	KABUPATEN FAK FAK	920303	FAK-FAK TIMUR	9203032003	URAT	0,5068	2024
17.244	91	PAPUA	9107	PUNCAK JAYA	910710	ILU	9107032051	KANINONGGO	0,5068	2024
17.245	91	PAPUA	9107	PUNCAK JAYA	910710	ILU	9107032050	PUKIPAKI	0,5068	2024
17.246	91	PAPUA	9107	PUNCAK JAYA	910710	ILU	9107032067	PULOGENGGA	0,5068	2024
17.247	91	PAPUA	9107	PUNCAK JAYA	910710	KALOME	9107262002	AGAPE	0,5068	2024
17.248	91	PAPUA	9107	PUNCAK JAYA	910710	KALOME	9107262006	BEREM	0,5068	2024



NO	KODE PROVINSI	NAMA PROVINSI	KODE KABUPATEN	NAMA KABUPATEN	KODE KECAMATAN	NAMA KECAMATAN	KODE DESA	NAMA DESA	IDM	TAHUN PRIORITAS TERTINGGAL
17.249	91	PAPUA	9107	PUNCAK JAYA	919107	KALOME	9107262011	BINGGELAKME	0,5068	2024
17.250	91	PAPUA	9107	PUNCAK JAYA	919107	KALOME	9107262003	CILOME	0,5068	2024
17.251	91	PAPUA	9107	PUNCAK JAYA	919107	KALOME	9107262007	DIRALUK	0,5068	2024
17.252	91	PAPUA	9107	PUNCAK JAYA	919107	KALOME	9107262015	JINGGWI	0,5068	2024
17.253	91	PAPUA	9107	PUNCAK JAYA	919107	KALOME	9107262014	JIRAMOK	0,5068	2024
17.254	91	PAPUA	9107	PUNCAK JAYA	919107	KALOME	9107262001	KALOME	0,5068	2024
17.255	91	PAPUA	9107	PUNCAK JAYA	919107	KALOME	9107262009	KAYOGEBUR	0,5068	2024
17.256	91	PAPUA	9107	PUNCAK JAYA	919107	KALOME	9107262004	LONGGAWI	0,5068	2024
17.257	91	PAPUA	9107	PUNCAK JAYA	919107	KALOME	9107262013	PALUMAGI	0,5068	2024
17.258	91	PAPUA	9107	PUNCAK JAYA	919107	KALOME	9107262016	PILIBUR	0,5068	2024
17.259	91	PAPUA	9107	PUNCAK JAYA	919107	KALOME	9107262012	TORAGE	0,5068	2024
17.260	91	PAPUA	9107	PUNCAK JAYA	919107	KALOME	9107262005	WUNDINI	0,5068	2024
17.261	91	PAPUA	9107	PUNCAK JAYA	919107	KALOME	9107262010	WURABUME	0,5068	2024
17.262	91	PAPUA	9107	PUNCAK JAYA	919107	KALOME	9107262008	YANENGGAWI	0,5068	2024
17.263	91	PAPUA	9107	PUNCAK JAYA	919107	NUME	9107102048	AKWIBAGA	0,5068	2024
17.264	91	PAPUA	9107	PUNCAK JAYA	919107	NUME	9107102034	ANEBALUI	0,5068	2024
17.265	91	PAPUA	9107	PUNCAK JAYA	919107	NUME	9107102037	KERING	0,5068	2024
17.266	91	PAPUA	9107	PUNCAK JAYA	919107	NUME	9107102031	MEPAR	0,5068	2024
17.267	91	PAPUA	9107	PUNCAK JAYA	919107	NUME	9107102039	MEYONGGA	0,5068	2024
17.268	91	PAPUA	9107	PUNCAK JAYA	919107	NUME	9107102042	NUME	0,5068	2024
17.269	91	PAPUA	9107	PUNCAK JAYA	919107	NUME	9107102047	ONENDU	0,5068	2024
17.270	91	PAPUA	9107	PUNCAK JAYA	919107	NUME	9107102041	OUM	0,5068	2024
17.271	91	PAPUA	9107	PUNCAK JAYA	919107	NUME	9107102035	PAGOLOME	0,5068	2024
17.272	91	PAPUA	9107	PUNCAK JAYA	919107	NUME	9107102036	TOMBOK	0,5068	2024
17.273	91	PAPUA	9107	PUNCAK JAYA	919107	NUME	9107102046	WORALUK	0,5068	2024
17.274	91	PAPUA	9107	PUNCAK JAYA	919107	NUME	9107102045	WURINA	0,5068	2024
17.275	91	PAPUA	9107	PUNCAK JAYA	919107	NUME	9107102043	YAWOR	0,5068	2024
17.276	92	PAPUA BARAT	9202	MANOKWARI	929202	TANAH RUBUH	9202172017	WARIARI	0,5068	2024
17.277	91	PAPUA	9121	AMBERAMO TENGAH	919121	KOBAGMA	9121012001	KOBAGMA	0,5068	2024
17.278	11	ACEH	1118	KABUPATEN PIDIE JAYA	111806	BANDAR BARU	1118062027	DAYAH LANGGIEN	0,5068	2024
17.279	53	NUSA TENGGARA TIMUR	5307	KABUPATEN SIKKA	530712	MAGEPANDA	5307122003	DONE	0,5068	2024
17.280	53	NUSA TENGGARA TIMUR	5315	KABUPATEN MANGGARAI BARAT	531510	MBELILING	5315102011	GOLO TANTONG	0,5068	2024
17.281	53	NUSA TENGGARA TIMUR	5315	KABUPATEN MANGGARAI BARAT	531511	PACAR	5315112011	KOMBO	0,5068	2024
17.282	91	PAPUA	9120	KABUPATEN MAMBERAMO RAYA	912001	MAMBERAMO TENGAH	9120012008	KWERBA	0,5068	2024
17.283	91	PAPUA	9120	KABUPATEN MAMBERAMO RAYA	912001	MAMBERAMO TENGAH	9120012011	MARINA VALEN	0,5068	2024
17.284	91	PAPUA	9125	PUNCAK	919125	DERVOS	9125092002	KORDESI	0,5068	2024
17.285	12	SUMATERA UTARA	1214	KABUPATEN NIAS SELATAN	121409	SUSUA	1214092008	HILIWAEBU	0,5067	2024
17.286	17	BENGKULU	1709	KABUPATEN BENGKULU TENGAH	170901	KARANG TINGGI	1709012006	KARANG NANDING	0,5067	2024
17.287	18	LAMPUNG	1811	KABUPATEN MESUJI	181102	MESUJI TIMUR	1811022001	TALANG BATU	0,5067	2024
17.288	61	KALIMANTAN BARAT	6108	KABUPATEN LANDAK	610804	MANDOR	6108042007	SEKILAP	0,5067	2024
17.289	63	KALIMANTAN SELATAN	6308	KABUPATEN HULU SUNGAI UTARA	630809	PAMINGGIR	6308092003	AMBAHAI	0,5067	2024
17.290	71	SULAWESI UTARA	7101	KABUPATEN BOLAANG MONGGONDOW	710132	BILALANG	7101322006	BILALANG III UTARA	0,5067	2024
17.291	74	SULAWESI TENGGARA	7403	KABUPATEN MUNA	740307	MALIGANO	7403072007	POHARUA	0,5067	2024
17.292	82	MALUKU UTARA	8204	KABUPATEN HALMAHERA SELATAN	820402	KAYOA	8204022006	LAIGOMA	0,5067	2024
17.293	91	PAPUA	9103	KABUPATEN JAYAPURA	910302	SENTANI TIMUR	9103022005	ASEI KECIL	0,5067	2024
17.294	91	PAPUA	9120	KABUPATEN MAMBERAMO RAYA	912001	MAMBERAMO TENGAH	9120012004	METAWAJA	0,5067	2024
17.295	35	JAWA TIMUR	3529	KABUPATEN SUMENEP	352927	KANGAYAN	3529272005	TEMBAYANGAN	0,5067	2024
17.296	62	KALIMANTAN TENGAH	6212	MURUNG RAYA	626212	LAUNG TUHUP	6212032005	BERAS BALANGE	0,5067	2024
17.297	53	NUSA TENGGARA TIMUR	5317	SUMBA TENGAH	535317	MAMBORO	5317032002	WENDEWA SELATAN	0,5067	2024
17.298	91	PAPUA	9105	KEPULAUAN YAPEN	919105	YAPEN UTARA	9105072002	YOBBI	0,5067	2024
17.299	92	PAPUA BARAT	9210	MAYBRAT	929210	AITINYO UTARA	9210072012	TEHAK TEE	0,5067	2024
17.300	92	PAPUA BARAT	9210	MAYBRAT	929210	AYAMARU BARAT	9210212003	CHALIAT	0,5067	2024
17.301	92	PAPUA BARAT	9210	MAYBRAT	929210	AYAMARU BARAT	9210212005	SEHU	0,5067	2024
17.302	92	PAPUA BARAT	9210	MAYBRAT	929210	AYAMARU SELATAN	9210152009	SIMIYAH	0,5067	2024
17.303	92	PAPUA BARAT	9201	SORONG	929201	BAGUN	9201442009	MLAMLI	0,5067	2024
17.304	92	PAPUA BARAT	9201	SORONG	929201	SEGET	9201062005	KASIM	0,5067	2024



NO	KODE PROVINSI	NAMA PROVINSI	KODE KABUPATEN	NAMA KABUPATEN	KODE KECAMATAN	NAMA KECAMATAN	KODE DESA	NAMA DESA	IDM	TAHUN PRIORITAS TERTINGGAL
17.305	92	PAPUA BARAT	9210	MAYBRAT	929210	AIFAT SELATAN	9210042008	ASIAF SAMAN	0,5067	2024
17.306	53	NUSA TENGGARA TIMUR	5302	TIMOR TENGAH SELATAN	535302	FATUMNASI	5302122009	KUANOEL	0,5066	2024
17.307	12	SUMATERA UTARA	1211	KABUPATEN DAIRI	121106	TANAH PINEM	1211062001	SUKADAME	0,5065	2024
17.308	12	SUMATERA UTARA	1213	KABUPATEN MANDAILING NATAL	121308	KOTANOPAN	1213082002	BOTUNG	0,5065	2024
17.309	12	SUMATERA UTARA	1221	KABUPATEN PADANG LAWAS	122102	BARUMUN TENGAH	1221022061	BIRE	0,5065	2024
17.310	12	SUMATERA UTARA	1278	KOTA GUNUNGSITOLI	127801	GUNUNGSITOLI	1278012011	LOLOWONU NIKO'OTANO	0,5065	2024
17.311	36	BANTEN	3601	KABUPATEN PANDEGLANG	360127	CIBITUNG	3601272007	CITELUK	0,5065	2024
17.312	53	NUSA TENGGARA TIMUR	5318	KABUPATEN SUMBA BARAT DAYA	531806	KODI BANGEDO	5318062020	RADA MALANDO	0,5065	2024
17.313	61	KALIMANTAN BARAT	6105	KABUPATEN SINTANG	610514	SERAWAI	6105142021	RANTAU MALAM	0,5065	2024
17.314	61	KALIMANTAN BARAT	6106	KABUPATEN KAPUAS HULU	610615	SILAT HILIR	6106152002	BARU	0,5065	2024
17.315	61	KALIMANTAN BARAT	6110	KABUPATEN MELAWI	611008	PINOH UTARA	6110082017	MELAWI KIRI HILIR	0,5065	2024
17.316	62	KALIMANTAN TENGAH	6206	KABUPATEN KATINGAN	620610	KATINGAN KUALA	6206102012	SUNGAI KAKI	0,5065	2024
17.317	62	KALIMANTAN TENGAH	6210	KABUPATEN GUNUNG MAS	621009	MIRI MANASA	6210092001	TUMBANG SIRUK	0,5065	2024
17.318	81	MALUKU	8101	KABUPATEN MALUKU TENGAH	810125	SERAM UTARA TIMUR KOBI	8101252003	MANEO RENDAH	0,5065	2024
17.319	91	PAPUA	9106	KABUPATEN BIAK NUMFOR	910608	BIAK BARAT	9106082021	INSIRI	0,5065	2024
17.320	92	PAPUA BARAT	9204	KABUPATEN SORONG SELATAN	920424	FOKOUR	9204242004	WELEK	0,5065	2024
17.321	36	BANTEN	3602	KABUPATEN LEBAK	360221	WANASALAM	3602212002	BEJOD	0,5065	2024
17.322	82	MALUKU UTARA	8204	KABUPATEN HALMAHERA SELATAN	820404	GANE BARAT	8204042020	BALITATA	0,5065	2024
17.323	11	ACEH	1108	KABUPATEN ACEH UTARA	110821	NIBONG	1108212019	BUMBAN	0,5064	2024
17.324	12	SUMATERA UTARA	1213	KABUPATEN MANDAILING NATAL	121308	KOTANOPAN	1213082019	PAGAR GUNUNG	0,5064	2024
17.325	12	SUMATERA UTARA	1224	KABUPATEN NIAS UTARA	122405	NAMOHALU ESIWA	1224052008	NAMOHALU	0,5064	2024
17.326	18	LAMPUNG	1812	KABUPATEN TULANG BAWANG BARAT	181204	GUNUNG TERANG	1812042020	TERANG MAKMUR	0,5064	2024
17.327	61	KALIMANTAN BARAT	6105	KABUPATEN SINTANG	610505	KETUNGAU TENGAH	6105052015	KAYU DUJUNG	0,5064	2024
17.328	91	PAPUA	9109	KABUPATEN MIMIKA	910909	KUALA KENCANA	9109092012	UTIKINI TIGA	0,5064	2024
17.329	92	PAPUA BARAT	9203	KABUPATEN FAK FAK	920315	KAYAUNI	9203152001	KABURBUR	0,5064	2024
17.330	11	ACEH	1117	KABUPATEN BENER MERIAH	111702	PERMATA	1117022025	TIMUR JAYA	0,5063	2024
17.331	17	BENGKULU	1702	KABUPATEN REJANG LEBONG	170210	BERMANI ULU	1702102021	TEBAT PULAU	0,5063	2024
17.332	18	LAMPUNG	1803	KABUPATEN LAMPUNG UTARA	180315	MUARA SUNGKAI	1803152008	BANJAR RATU	0,5063	2024
17.333	18	LAMPUNG	1813	KABUPATEN PESISIR BARAT	181304	PESISIR UTARA	1813042007	WAY NARTA	0,5063	2024
17.334	36	BANTEN	3602	KABUPATEN LEBAK	360217	CIKULUR	3602172008	CURUGPANJANG	0,5063	2024
17.335	53	NUSA TENGGARA TIMUR	5317	KABUPATEN SUMBA TENGAH	531704	UMBU RATU NGGAY	5317042004	BOLU BOKAT	0,5063	2024
17.336	63	KALIMANTAN SELATAN	6303	KABUPATEN BANJAR	630314	MARTAPURA BARAT	6303142007	ANTASAN SUTUN	0,5063	2024
17.337	74	SULAWESI TENGGARA	7411	KABUPATEN KOLAKA TIMUR	741111	UEESI	7411112001	UEESI	0,5063	2024
17.338	11	ACEH	1103	KABUPATEN ACEH TIMUR	110320	SIMPANG JERNIH	1103202007	TAMPUR BOOR	0,5062	2024
17.339	14	RIAU	1403	KABUPATEN BENGKALIS	140312	SIAK KECIL	1403122005	LUBUK GAUNG	0,5062	2024
17.340	17	BENGKULU	1702	KABUPATEN REJANG LEBONG	170207	PADANG ULAK TANDING	1702072001	KARANG BARU	0,5062	2024
17.341	53	NUSA TENGGARA TIMUR	5310	KABUPATEN MANGGARAI	531003	RUTENG	5310032031	BEA KAKOR	0,5062	2024
17.342	61	KALIMANTAN BARAT	6104	KABUPATEN KETAPANG	610408	SIMPANG HULU	6104082015	BALAI PINANG HULU	0,5062	2024
17.343	61	KALIMANTAN BARAT	6109	KABUPATEN SEKADAU	610906	BELITANG HULU	6109062012	BALAI SEPUAK	0,5062	2024
17.344	81	MALUKU	8103	KABUPATEN MALUKU TENGGARA BARAT	810302	SELARU	8103022006	WERAIN	0,5062	2024
17.345	81	MALUKU	8109	KABUPATEN BURU SELATAN	810902	WAESAMA	8109022002	WAESILI	0,5062	2024
17.346	82	MALUKU UTARA	8208	KABUPATEN PULAU TALIABU	820802	TALIABU BARAT LAUT	8208022004	KASANGO	0,5062	2024
17.347	91	PAPUA	9103	KABUPATEN JAYAPURA	910305	KEMTUK	9103052012	AIB	0,5062	2024
17.348	91	PAPUA	9103	KABUPATEN JAYAPURA	910319	YOKARI	9103192001	MARUWAI	0,5062	2024
17.349	91	PAPUA	9104	KABUPATEN NABIRE	910403	YAU	9104032008	WAMI	0,5062	2024
17.350	33	JAWA TENGAH	3313	KABUPATEN KARANGANYAR	331317	JENAWI	3313172002	ANGGRASMANIS	0,5062	2024
17.351	62	KALIMANTAN TENGAH	6202	KOTAWARINGIN TIMUR	620202	TELAGA ANTANG	6202172003	RANTAU TAMPANG	0,5062	2024
17.352	91	PAPUA	9125	PUNCAK	919125	SINAK	9125062019	TENONGGAME	0,5062	2024
17.353	53	NUSA TENGGARA TIMUR	5319	MANGGARAI TIMUR	535319	KOTA KOMBA	5319062020	PARI	0,5062	2024
17.354	91	PAPUA	9110	SARMI	919110	PANTAI BARAT	9110032017	KARFASIA	0,5062	2024
17.355	92	PAPUA BARAT	9209	TAMBRAUW	929209	KASI	9209282003	KASI JAYA	0,5062	2024
17.356	11	ACEH	1108	KABUPATEN ACEH UTARA	110804	LHOKSUKON	1108042050	ALUE ITAM REUDEUP	0,5060	2024
17.357	11	ACEH	1108	KABUPATEN ACEH UTARA	110811	SYAMTALIRA BAYU	1108112038	SIREN TUJOH	0,5060	2024
17.358	15	JAMBI	1501	KABUPATEN KERINCI	150120	BUKITKERMAN	1501202009	PENGASI LAMA	0,5060	2024
17.359	16	SUMATERA SELATAN	1609	KABUPATEN OGAN KOMERING ULU SELATAN	160913	WARKUK RANAU SELATAN	1609132011	BUMI AGUNG	0,5060	2024
17.360	17	BENGKULU	1709	KABUPATEN BENGKULU TENGAH	170904	PEMATANG TIGA	1709042018	TIAMBANG	0,5060	2024



NO	KODE PROVINSI	NAMA PROVINSI	KODE KABUPATEN	NAMA KABUPATEN	KODE KECAMATAN	NAMA KECAMATAN	KODE DESA	NAMA DESA	IDM	TAHUN PRIORITAS TERTINGGAL
17.361	72	SULAWESI TENGAH	7210	KABUPATEN SIGI	721015	MARAWOLA BARAT	7210152008	PANASIBAJA	0,5060	2024
17.362	72	SULAWESI TENGAH	7210	KABUPATEN SIGI	721015	MARAWOLA BARAT	7210152012	LEMOSIRANINDI	0,5060	2024
17.363	73	SULAWESI SELATAN	7326	KABUPATEN TORAJA UTARA	732616	TONDON	7326162002	TONDON	0,5060	2024
17.364	91	PAPUA	9105	KABUPATEN KEPULAUAN YAPEN	910502	YAPEN BARAT	9105022016	MANIRI	0,5060	2024
17.365	11	ACEH	1107	KABUPATEN PIDIE	110707	INDRA JAYA	1107072037	MESJID ULEE GAMPONG	0,5060	2024
17.366	11	ACEH	1108	KABUPATEN ACEH UTARA	110805	MATANGKULI	1108052053	BLANG KUTA	0,5060	2024
17.367	16	SUMATERA SELATAN	1609	KABUPATEN OGAN KOMERING ULU SELATAN	160913	WARKUK RANAU SELATAN	1609132002	KOTA BATU	0,5060	2024
17.368	53	NUSA TENGGARA TIMUR	5319	KABUPATEN MANGGARAI TIMUR	531908	POCO RANAKA TIMUR	5319082004	RENGKAM	0,5060	2024
17.369	76	SULAWESI BARAT	7601	KABUPATEN MAMUJU UTARA	760107	BULU TABA	7601072006	LELEJAE	0,5060	2024
17.370	76	SULAWESI BARAT	7603	KABUPATEN MAMASA	760305	TABULAHAN	7603052007	TAMPAK KURRA	0,5060	2024
17.371	11	ACEH	1105	KABUPATEN ACEH BARAT	110511	WOYLA TIMUR	1105112016	TEUMIKET RANOM	0,5059	2024
17.372	11	ACEH	1115	KABUPATEN NAGAN RAYA	111505	DARUL MAKMUR	1115052031	KUALA SEUMANYAM	0,5059	2024
17.373	11	ACEH	1115	KABUPATEN NAGAN RAYA	111508	TADU RAYA	1115082010	BABAH ROT	0,5059	2024
17.374	53	NUSA TENGGARA TIMUR	5308	KABUPATEN ENDE	530811	MAUKARO	5308112011	NATANANGGE	0,5059	2024
17.375	53	NUSA TENGGARA TIMUR	5315	KABUPATEN MANGGARAI BARAT	531501	MACANG PACAR	5315012025	SARAE NARU	0,5059	2024
17.376	71	SULAWESI UTARA	7103	KABUPATEN KEPULAUAN SANGIHE	710314	TABUKAN TENGAH	7103142002	KULUR I	0,5059	2024
17.377	72	SULAWESI TENGAH	7212	KABUPATEN MOROWALI UTARA	721209	MAMOSALATO	7212092009	PARANGISI	0,5059	2024
17.378	81	MALUKU	8102	KABUPATEN MALUKU TENGGARA	810214	KEI KECIL BARAT	8102142007	UR PULAU	0,5059	2024
17.379	62	KALIMANTAN TENGAH	6212	MURUNG RAYA	626212	PERMATA INTAN	6212042003	TUMBANG SALIO	0,5059	2024
17.380	11	ACEH	1104	KABUPATEN ACEH TENGAH	110410	KETOL	1104102001	BAH	0,5059	2024
17.381	11	ACEH	1108	KABUPATEN ACEH UTARA	110812	TANAH LUAS	1108122054	SERBA JAMAN BAROH	0,5059	2024
17.382	11	ACEH	1110	KABUPATEN ACEH SINGKIL	111013	SINGKOHOR	1110132002	LAE SIPOLA	0,5059	2024
17.383	11	ACEH	1175	KOTA SUBULUSSALAM	117503	RUNDENG	1175032003	OBOH	0,5059	2024
17.384	14	RIAU	1402	KABUPATEN INDRAGIRI HULU	140211	SUNGAI LALA	1402112001	MORONG	0,5059	2024
17.385	32	JAWA BARAT	3215	KABUPATEN KARAWANG	321511	CIBUAYA	3215112011	GEBANGJAYA	0,5059	2024
17.386	52	NUSA TENGGARA BARAT	5206	KABUPATEN BIMA	520603	WOHA	5206032014	WADUWANI	0,5059	2024
17.387	53	NUSA TENGGARA TIMUR	5306	KABUPATEN FLORES TIMUR	530605	TANJUNG BUNGA	5306052022	LATONLIWO DUA	0,5059	2024
17.388	53	NUSA TENGGARA TIMUR	5310	KABUPATEN MANGGARAI	531003	RUTENG	5310032010	PONG LAO	0,5059	2024
17.389	61	KALIMANTAN BARAT	6104	KABUPATEN KETAPANG	610420	SIMPANG DUA	6104202006	KAMORA	0,5059	2024
17.390	61	KALIMANTAN BARAT	6105	KABUPATEN SINTANG	610505	KETUNGAU TENGAH	6105052014	LANDAU BUAYA	0,5059	2024
17.391	61	KALIMANTAN BARAT	6108	KABUPATEN LANDAK	610801	NGABANG	6108012013	ANTAN RAYAN	0,5059	2024
17.392	71	SULAWESI UTARA	7107	KABUPATEN MINAHASA TENGGARA	710707	TOULUAAN SELATAN	7107072010	SUHUYON	0,5059	2024
17.393	72	SULAWESI TENGAH	7203	KABUPATEN DONGGALA	720324	SINDUE TOMBUSABORA	7203242006	KALIBURU KATA	0,5059	2024
17.394	74	SULAWESI TENGGARA	7408	KABUPATEN KOLAKA UTARA	740803	BATU PUTIH	7408032015	BUKIT BARU	0,5059	2024
17.395	76	SULAWESI BARAT	7601	KABUPATEN MAMUJU UTARA	760112	LARIANG	7601122007	BAMBAKORO	0,5059	2024
17.396	81	MALUKU	8103	KABUPATEN MALUKU TENGGARA BARAT	810301	TANIMBAR SELATAN	8103012011	MATAKUS	0,5059	2024
17.397	81	MALUKU	8109	KABUPATEN BURU SELATAN	810901	NAMROLE	8109012001	WAMKANA	0,5059	2024
17.398	53	NUSA TENGGARA TIMUR	5312	SUMBA BARAT	535312	TANA RIGHU	5312042016	ELU LODA	0,5059	2024
17.399	53	NUSA TENGGARA TIMUR	5305	ALOR	535305	PANTAR TENGAH	5305162005	TAMAKH	0,5058	2024
17.400	91	PAPUA	9112	PEGUNUNGAN BINTANG	911212	OKBIBAB	9112032019	OKAPLO	0,5057	2024
17.401	92	PAPUA BARAT	9208	KAIMANA	929208	TELUK ARGUNI BAWAH	9208062012	NAGURA	0,5057	2024
17.402	11	ACEH	1107	KABUPATEN PIDIE	110706	GEULUMPANG TIGA	1107062009	REUDEUP MEULAYU	0,5057	2024
17.403	11	ACEH	1108	KABUPATEN ACEH UTARA	110804	LHOKSUKON	1108042039	MATANG MUNJEE	0,5057	2024
17.404	11	ACEH	1108	KABUPATEN ACEH UTARA	110804	LHOKSUKON	1108042044	MEUNASAH DAYAH LT	0,5057	2024
17.405	11	ACEH	1108	KABUPATEN ACEH UTARA	110809	SEUNUDDON	1108092008	BLANG TUE	0,5057	2024
17.406	11	ACEH	1108	KABUPATEN ACEH UTARA	110817	COT GIREK	1108172010	ALUE DRIEN	0,5057	2024
17.407	11	ACEH	1108	KABUPATEN ACEH UTARA	110819	BAKTIYA BARAT	1108192024	MEUNASAH HAGU	0,5057	2024
17.408	11	ACEH	1115	KABUPATEN NAGAN RAYA	111503	SEUNAGAN TIMUR	1115032007	BLANG TEUNGKU	0,5057	2024
17.409	12	SUMATERA UTARA	1213	KABUPATEN MANDAILING NATAL	121313	BATANG NATAL	1213132025	HUTA LOBU	0,5057	2024
17.410	14	RIAU	1404	KABUPATEN INDRAGIRI HILIR	140410	TANAH MERAH	1404102008	TANJUNGPASIR	0,5057	2024
17.411	16	SUMATERA SELATAN	1609	KABUPATEN OGAN KOMERING ULU SELATAN	160909	BUAY PEMACA	1609092012	SIDODADI	0,5057	2024
17.412	17	BENGKULU	1705	KABUPATEN SELUMA	170513	ULU TALO	1705132009	GIRI NANTO	0,5057	2024
17.413	36	BANTEN	3602	KABUPATEN LEBAK	360228	CIGEMLONG	3602282008	WANGUNJAYA	0,5057	2024
17.414	53	NUSA TENGGARA TIMUR	5301	KABUPATEN KUPANG	530110	FATULEU	5301102014	OEBOLA DALAM	0,5057	2024
17.415	53	NUSA TENGGARA TIMUR	5318	KABUPATEN SUMBA BARAT DAYA	531805	WEWEWA SELATAN	5318052014	WEE BAGHE	0,5057	2024
17.416	61	KALIMANTAN BARAT	6107	KABUPATEN BENGKAYANG	610707	JAGOI BABANG	6107072009	SINAR BARU	0,5057	2024



NO	KODE PROVINSI	NAMA PROVINSI	KODE KABUPATEN	NAMA KABUPATEN	KODE KECAMATAN	NAMA KECAMATAN	KODE DESA	NAMA DESA	IDM	TAHUN PRIORITAS TERTINGGAL
17.417	62	KALIMANTAN TENGAH	6211	KABUPATEN PULANG PISAU	621104	BANAMA TINGANG	6211042012	PANDAWEI	0,5057	2024
17.418	64	KALIMANTAN TIMUR	6401	KABUPATEN PASER	640107	MUARA KOMAM	6401072010	LUSAN	0,5057	2024
17.419	73	SULAWESI SELATAN	7309	KABUPATEN MAROS	730906	MALLLAWA	7309062004	WANUA WARU	0,5057	2024
17.420	74	SULAWESI TENGGARA	7402	KABUPATEN KONAWE	740223	ROUTA	7402232004	WALANDAWA	0,5057	2024
17.421	74	SULAWESI TENGGARA	7404	KABUPATEN BUTON	740424	LASALIMU SELATAN	7404242021	REJO SARI	0,5057	2024
17.422	74	SULAWESI TENGGARA	7413	KABUPATEN MUNA BARAT	741307	TIWORO TENGAH	7413072007	LAKABU	0,5057	2024
17.423	76	SULAWESI BARAT	7603	KABUPATEN MAMASA	760313	NOSU	7603132002	MINANGA	0,5057	2024
17.424	91	PAPUA	9109	KABUPATEN MIMIKA	910904	MIMIKA BARAT	9109042012	ATAPO	0,5057	2024
17.425	91	PAPUA	9109	KABUPATEN MIMIKA	910912	MIMIKA BARAT TENGAH	9109122001	KAPIRAYA	0,5057	2024
17.426	92	PAPUA BARAT	9201	KABUPATEN SORONG	920145	WEMAK	9201452006	KAMLIN	0,5057	2024
17.427	92	PAPUA BARAT	9207	TELUK WONDAMA	920727	WAMESA	9207052001	SABUBAR	0,5057	2024
17.428	11	ACEH	1103	KABUPATEN ACEH TIMUR	110305	SERBAJADI	1103052003	TUALANG	0,5056	2024
17.429	14	RIAU	1404	KABUPATEN INDRAGIRI HILIR	140407	MANDAH	1404072001	PULAUCAWAN	0,5056	2024
17.430	14	RIAU	1404	KABUPATEN INDRAGIRI HILIR	140410	TANAH MERAH	1404102010	SUNGAILAUT	0,5056	2024
17.431	16	SUMATERA SELATAN	1607	KABUPATEN BANYUASIN	160702	BANYUASIN II	1607022015	PERAJEN JAYA	0,5056	2024
17.432	17	BENGKULU	1709	KABUPATEN BENGKULU TENGAH	170908	MERIGI SAKTI	1709082011	DURIAN LEBAR	0,5056	2024
17.433	18	LAMPUNG	1803	KABUPATEN LAMPUNG UTARA	180303	SUNGKAI SELATAN	1803032005	LABUHAN RATU KAMPUNG	0,5056	2024
17.434	53	NUSA TENGGARA TIMUR	5318	KABUPATEN SUMBA BARAT DAYA	531803	WEWEWA TIMUR	5318032024	LELE MAYA	0,5056	2024
17.435	61	KALIMANTAN BARAT	6110	KABUPATEN MELAWI	611010	BELIMBING HULU	6110102008	KAYU BUNGA	0,5056	2024
17.436	63	KALIMANTAN SELATAN	6309	KABUPATEN TABALONG	630907	MUARA UYA	6309072014	SUNGAI KUMAP	0,5056	2024
17.437	71	SULAWESI UTARA	7103	KABUPATEN KEPULAUAN SANGIHE	710310	MANGANITU SELATAN	7103102010	PINDANG	0,5056	2024
17.438	72	SULAWESI TENGAH	7212	KABUPATEN MOROWALI UTARA	721201	PETASIA	7212012007	TANAUGE	0,5056	2024
17.439	81	MALUKU	8104	KABUPATEN BURU	810413	FENA LEISELA	8104132011	WAMANA BARU	0,5056	2024
17.440	81	MALUKU	8105	KABUPATEN SERAM BAGIAN TIMUR	810504	PULAU GOROM	8105042047	KAFORING	0,5056	2024
17.441	81	MALUKU	8105	KABUPATEN SERAM BAGIAN TIMUR	810505	WAKATE	8105052010	WUNIN ELDEODORA	0,5056	2024
17.442	81	MALUKU	8108	KABUPATEN MALUKU BARAT DAYA	810809	PULAU MASELA	8108092002	SERILI	0,5056	2024
17.443	92	PAPUA BARAT	9201	SORONG	920201	MALABOTOM	9201492004	MALAJAPA	0,5056	2024
17.444	11	ACEH	1108	KABUPATEN ACEH UTARA	110808	SAMUDERA	1108082031	BLANG NIBONG	0,5055	2024
17.445	12	SUMATERA UTARA	1223	KABUPATEN LABUHANBATU UTARA	122305	MARBAU	1223052010	BELONGKUT	0,5055	2024
17.446	16	SUMATERA SELATAN	1607	KABUPATEN BANYUASIN	160711	RANTAU BAYUR	1607112003	TANJUNG TIGA	0,5055	2024
17.447	53	NUSA TENGGARA TIMUR	5308	KABUPATEN ENDE	530808	WOLOWARU	5308082013	WOLOKOLI	0,5055	2024
17.448	82	MALUKU UTARA	8207	KABUPATEN PULAU MOROTAI	820704	MOROTAI UTARA	8207042012	TANJUNG SALEH	0,5055	2024
17.449	53	NUSA TENGGARA TIMUR	5305	ALOR	530505	ALOR SELATAN	5305042006	SILAIPUI	0,5054	2024
17.450	11	ACEH	1114	KABUPATEN ACEH JAYA	111408	DARUL HIKMAH	1114082007	ARONGAN	0,5054	2024
17.451	12	SUMATERA UTARA	1204	KABUPATEN NIAS	120410	IDANOGAWO	1204102027	BOBOZIOLI LOLOANA'A	0,5054	2024
17.452	12	SUMATERA UTARA	1220	KABUPATEN PADANG LAWAS UTARA	122001	DOLOK SIGOMPULON	1220012026	HASAHATAN	0,5054	2024
17.453	12	SUMATERA UTARA	1224	KABUPATEN NIAS UTARA	122401	LOTU	1224012004	LAWIRA I	0,5054	2024
17.454	16	SUMATERA SELATAN	1604	KABUPATEN LAHAT	160410	LAHAT	1604102057	ULAK MAS	0,5054	2024
17.455	53	NUSA TENGGARA TIMUR	5318	KABUPATEN SUMBA BARAT DAYA	531802	WEWEWA UTARA	5318022008	REDA WANO	0,5054	2024
17.456	53	NUSA TENGGARA TIMUR	5318	KABUPATEN SUMBA BARAT DAYA	531810	WEWEWA TENGAH	5318102002	TANGGABA	0,5054	2024
17.457	81	MALUKU	8102	KABUPATEN MALUKU TENGGARA	810205	KEI BESAR UTARA TIMUR	8102052009	RENFAN	0,5054	2024
17.458	82	MALUKU UTARA	8203	KABUPATEN HALMAHERA UTARA	820319	LOLODA KEPULAUAN	8203192007	DEDETA	0,5054	2024
17.459	11	ACEH	1108	KABUPATEN ACEH UTARA	110801	BAKTIYA	1108012019	MATANG CUT	0,5054	2024
17.460	11	ACEH	1111	KABUPATEN BIREUEN	111105	PEUSANGAN	1111052057	COT KEUMUDE	0,5054	2024
17.461	16	SUMATERA SELATAN	1607	KABUPATEN BANYUASIN	160712	TANJUNG LAGO	1607122015	BUNGA KARANG	0,5054	2024
17.462	62	KALIMANTAN TENGAH	6203	KABUPATEN KAPUAS	620310	TIMPAH	6203102006	LAWANG KAMAH	0,5054	2024
17.463	64	KALIMANTAN TIMUR	6407	KABUPATEN KUTAI BARAT	640717	SILUQ NGURAI	6407172003	TANAH MEA	0,5054	2024
17.464	91	PAPUA	9102	KABUPATEN JAYAWIJAYA	910241	NAPUA	9102412003	LANI MATUAN	0,5054	2024
17.465	92	PAPUA BARAT	9208	KAIMANA	920208	TELUK ARGUNI BAWAH	9208062010	UKIARA	0,5054	2024
17.466	53	NUSA TENGGARA TIMUR	5319	MANGGARAI TIMUR	531919	KOTA KOMBA	5319062022	GUNUNG BARU	0,5054	2024
17.467	53	NUSA TENGGARA TIMUR	5318	SUMBA BARAT DAYA	531810	KODI BANGEDO	5318062001	DINJO	0,5054	2024
17.468	92	PAPUA BARAT	9202	MANOKWARI	920202	MASNI	9202052017	MEREJEMEG	0,5052	2024
17.469	92	PAPUA BARAT	9206	TELUK BINTUNI	920206	TOMU	9206192003	TAROY	0,5052	2024
17.470	15	JAMBI	1506	TANJUNG JABUNG BARAT	151506	BATANG ASAM	1506072009	RAWANGKEMPAS	0,5052	2024
17.471	53	NUSA TENGGARA TIMUR	5305	ALOR	530505	ALOR BARAT LAUT	5305052019	PULAU BUAYA	0,5052	2024
17.472	11	ACEH	1108	KABUPATEN ACEH UTARA	110818	LANGKAHAN	1108182007	KRUENG LINGKA	0,5052	2024



NO	KODE PROVINSI	NAMA PROVINSI	KODE KABUPATEN	NAMA KABUPATEN	KODE KECAMATAN	NAMA KECAMATAN	KODE DESA	NAMA DESA	IDM	TAHUN PRIORITAS TERTINGGAL
17.473	11	ACEH	1111	KABUPATEN BIREUEN	111103	PEUDADA	1111032018	MEUNASAH BUNGO	0,5052	2024
17.474	12	SUMATERA UTARA	1213	KABUPATEN MANDAILING NATAL	121310	TAMBANGAN	1213102020	RAO RAO DOLOK	0,5052	2024
17.475	12	SUMATERA UTARA	1213	KABUPATEN MANDAILING NATAL	121314	LINGGA BAYU	1213142031	BONCA BAYUNO	0,5052	2024
17.476	12	SUMATERA UTARA	1214	KABUPATEN NIAS SELATAN	121403	LAHUSA	1214032004	GOLAMBANUA I	0,5052	2024
17.477	16	SUMATERA SELATAN	1601	KABUPATEN OGAN KOMERING ULU	160120	ULU OGAN	1601202003	MENDINGIN	0,5052	2024
17.478	18	LAMPUNG	1805	KABUPATEN TULANG BAWANG	180518	RAWA JITU TIMUR	1805182008	BUMI DIPASENA SJAHTERA	0,5052	2024
17.479	53	NUSA TENGGARA TIMUR	5308	KABUPATEN ENDE	530803	ENDE	5308032031	NUAJA	0,5052	2024
17.480	53	NUSA TENGGARA TIMUR	5308	KABUPATEN ENDE	530812	LIO TIMUR	5308122003	WOLOSAMBI	0,5052	2024
17.481	53	NUSA TENGGARA TIMUR	5309	KABUPATEN NGADA	530906	BAJAWA	5309062026	NGORANALE	0,5052	2024
17.482	53	NUSA TENGGARA TIMUR	5319	KABUPATEN MANGGARAI TIMUR	531903	LAMBA LEDA	5319032012	LENCUR	0,5052	2024
17.483	64	KALIMANTAN TIMUR	6407	KABUPATEN KUTAI BARAT	640712	BONGAN	6407122015	SIRAM JAYA	0,5052	2024
17.484	64	KALIMANTAN TIMUR	6407	KABUPATEN KUTAI BARAT	640717	SILUQ NGURAI	6407172012	LENDIAN LIANG NAYUQ	0,5052	2024
17.485	65	KALIMANTAN UTARA	6503	KABUPATEN NUNUKAN	650303	SEMBAKUNG	6503032009	PELAJU	0,5052	2024
17.486	72	SULAWESI TENGAH	7210	KABUPATEN SIGI	721013	KINOVARO	7210132005	BOLOBIA	0,5052	2024
17.487	74	SULAWESI TENGGARA	7411	KABUPATEN KOLAKA TIMUR	741108	ULUIWOI	7411082014	AMOKUNI	0,5052	2024
17.488	76	SULAWESI BARAT	7603	KABUPATEN MAMASA	760305	TABULAHAN	7603052002	PERIANGAN	0,5052	2024
17.489	81	MALUKU	8108	KABUPATEN MALUKU BARAT DAYA	810811	PULAU WETANG	8108112008	NUSIATA	0,5052	2024
17.490	81	MALUKU	8109	KABUPATEN BURU SELATAN	810904	KEPALA MADAN	8109042011	WAEHA	0,5052	2024
17.491	82	MALUKU UTARA	8201	KABUPATEN HALMAHERA BARAT	820108	IBU SELATAN	8201082005	JERE	0,5052	2024
17.492	92	PAPUA BARAT	9203	KABUPATEN FAK FAK	920309	TELUK PATIPI	9203092005	SUM	0,5052	2024
17.493	92	PAPUA BARAT	9203	KABUPATEN FAK FAK	920317	TOMAGE	9203172007	SALAWIER	0,5052	2024
17.494	92	PAPUA BARAT	9204	KABUPATEN SORONG SELATAN	920412	WAYER	9204122006	BAGARAGA	0,5052	2024
17.495	11	ACEH	1107	KABUPATEN PIDIE	110712	MUARA TIGA	1107122013	BLANG RAYA	0,5051	2024
17.496	11	ACEH	1108	KABUPATEN ACEH UTARA	110821	NIBONG	1108212006	SUMBOK RAYEUK	0,5051	2024
17.497	36	BANTEN	3601	KABUPATEN PANDEGLANG	360107	ANGSANA	3601072010	KRAMATMANIK	0,5051	2024
17.498	53	NUSA TENGGARA TIMUR	5318	KABUPATEN SUMBA BARAT DAYA	531811	KODI BALAGHAR	5318112003	WAKARARA	0,5051	2024
17.499	61	KALIMANTAN BARAT	6108	KABUPATEN LANDAK	610808	MERANTI	6108082004	SELANGE	0,5051	2024
17.500	74	SULAWESI TENGGARA	7403	KABUPATEN MUNA	740314	LASALEPA	7403142004	KOMBUNGO	0,5051	2024
17.501	81	MALUKU	8107	KABUPATEN KEPULAUAN ARU	810703	ARU TENGAH	8107032036	PAPAKULA	0,5051	2024
17.502	81	MALUKU	8109	KABUPATEN BURU SELATAN	810905	LEKSULA	8109052002	WAETUREN	0,5051	2024
17.503	82	MALUKU UTARA	8203	KABUPATEN HALMAHERA UTARA	820320	KAO UTARA	8203202012	DOWONGIMAITI	0,5051	2024
17.504	91	PAPUA	9106	KABUPATEN BIAK NUMFOR	910611	YENDIDORI	9106112006	SUNYAR	0,5051	2024
17.505	92	PAPUA BARAT	9203	KABUPATEN FAK FAK	920302	FAK-FAK BARAT	9203022010	KWUHKENDAK	0,5051	2024
17.506	62	KALIMANTAN TENGAH	6202	KOTAWARINGIN TIMUR	620202	MENTAYA HULU	6202032008	SANTILIK	0,5051	2024
17.507	92	PAPUA BARAT	9208	KAIMANA	920208	TELUK ARGUNI ATAS	9208032021	MOYANA	0,5051	2024
17.508	11	ACEH	1107	KABUPATEN PIDIE	110731	TITEUE	1107312009	PULO LHOIH	0,5051	2024
17.509	11	ACEH	1118	KABUPATEN PIDIE JAYA	111804	BANDAR DUA	1118042016	DRIEN TUJOH	0,5051	2024
17.510	18	LAMPUNG	1813	KABUPATEN PESISIR BARAT	181303	LEMONG	1813032007	BAMBANG	0,5051	2024
17.511	62	KALIMANTAN TENGAH	6211	KABUPATEN PULANG PISAU	621107	JABIREN	6211072004	SAKAKAJANG	0,5051	2024
17.512	72	SULAWESI TENGAH	7205	KABUPATEN BUOL	720503	BOKAT	7205032020	TIKOPO	0,5051	2024
17.513	35	JAWA TIMUR	3526	KABUPATEN BANGKALAN	352616	MODUNG	3526162010	KARANG ANYAR	0,5051	2024
17.514	12	SUMATERA UTARA	1213	KABUPATEN MANDAILING NATAL	121313	BATANG NATAL	1213132010	BANJAR MALAYU	0,5049	2024
17.515	18	LAMPUNG	1803	KABUPATEN LAMPUNG UTARA	180321	SUNGKAI BARAT	1803212004	TANJUNG JAYA	0,5049	2024
17.516	53	NUSA TENGGARA TIMUR	5317	KABUPATEN SUMBA TENGAH	531702	UMBU RATU NGGAY BARAT	5317022026	HOLUR KAMBATA	0,5049	2024
17.517	61	KALIMANTAN BARAT	6105	KABUPATEN SINTANG	610514	SERAWAI	6105142034	TAMAKUNG	0,5049	2024
17.518	64	KALIMANTAN TIMUR	6407	KABUPATEN KUTAI BARAT	640712	BONGAN	6407122002	PERENG TALIQ	0,5049	2024
17.519	82	MALUKU UTARA	8201	KABUPATEN HALMAHERA BARAT	820104	SAHU	8201042013	GOLO	0,5049	2024
17.520	92	PAPUA BARAT	9205	KABUPATEN RAJA AMPAT	920501	MISOOL (MISOOL UTARA)	9205012014	SOLAL	0,5049	2024
17.521	91	PAPUA	9110	SARMI	911010	PANTAI BARAT	9110032024	WEBRO	0,5049	2024
17.522	11	ACEH	1111	KABUPATEN BIREUEN	111112	PEULIMBANG	1111122021	GARAB	0,5049	2024
17.523	12	SUMATERA UTARA	1204	KABUPATEN NIAS	120429	SOMOLO-MOLO	1204292001	SISOBAWINO I	0,5049	2024
17.524	12	SUMATERA UTARA	1213	KABUPATEN MANDAILING NATAL	121308	KOTANOPAN	1213082037	MUARA SALADI	0,5049	2024
17.525	17	BENGKULU	1707	KABUPATEN LEBONG	170707	BINGIN KUNING	1707072002	BUKIT NIBUNG	0,5049	2024
17.526	52	NUSA TENGGARA BARAT	5206	KABUPATEN BIMA	520608	DONGGO	5206082014	NDANO NAE	0,5049	2024
17.527	53	NUSA TENGGARA TIMUR	5321	KABUPATEN MALAKA	532101	MALAKA TENGAH	5321012002	KAKANIUK	0,5049	2024
17.528	62	KALIMANTAN TENGAH	6203	KABUPATEN KAPUAS	620316	DADAHUP	6203162008	MANUNTUNG	0,5049	2024



NO	KODE PROVINSI	NAMA PROVINSI	KODE KABUPATEN	NAMA KABUPATEN	KODE KECAMATAN	NAMA KECAMATAN	KODE DESA	NAMA DESA	IDM	TAHUN PRIORITAS TERTINGGAL
17.529	91	PAPUA	9120	KABUPATEN MAMBERAMO RAYA	912001	MAMBERAMO TENGAH	9120012006	DANAU BIRA	0,5049	2024
17.530	53	NUSA TENGGARA TIMUR	5302	TIMOR TENGAH SELATAN	535302	BOKING	5302152010	BAUS	0,5049	2024
17.531	11	ACEH	110805	KABUPATEN ACEH UTARA	110805	MATANGKULI	1108052072	TUTONG	0,5048	2024
17.532	11	ACEH	1115	KABUPATEN NAGAN RAYA	111505	DARUL MAKMUR	1115052025	ALUE GEUTAH	0,5048	2024
17.533	12	SUMATERA UTARA	1205	KABUPATEN LANGKAT	120518	BERANDAN BARAT	1205182006	PERLIS	0,5048	2024
17.534	12	SUMATERA UTARA	1211	KABUPATEN DAIRI	121106	TANAH PINEM	1211062016	ALUR SUBUR	0,5048	2024
17.535	12	SUMATERA UTARA	1213	KABUPATEN MANDAILING NATAL	121321	PAKANTAN	1213212005	HUTA JULU	0,5048	2024
17.536	12	SUMATERA UTARA	1214	KABUPATEN NIAS SELATAN	121409	SUSUA	1214092013	HILIORUDUA	0,5048	2024
17.537	12	SUMATERA UTARA	1218	KABUPATEN SERDANG BEDAGAI	121811	SILINDA	1218112004	BATU MASAGI	0,5048	2024
17.538	12	SUMATERA UTARA	1224	KABUPATEN NIAS UTARA	122405	NAMOHALU ESIWA	1224052002	ESIWA	0,5048	2024
17.539	12	SUMATERA UTARA	1224	KABUPATEN NIAS UTARA	122405	NAMOHALU ESIWA	1224052005	SISARAHILI	0,5048	2024
17.540	16	SUMATERA SELATAN	1604	KABUPATEN LAHAT	160426	MERAPI SELATAN	1604262003	LUBUK PEDARO	0,5048	2024
17.541	16	SUMATERA SELATAN	1607	KABUPATEN BANYUASIN	160719	AIR KUMBANG	1607192012	PANCA MULYA	0,5048	2024
17.542	32	JAWA BARAT	320242	KABUPATEN SUKABUMI	320242	CURUGKEMBAR	3202422003	TANJUNGSARI	0,5048	2024
17.543	53	NUSA TENGGARA TIMUR	5307	KABUPATEN SIKKA	530718	HEWOKLOANG	5307182005	HEWOKLOANG	0,5048	2024
17.544	63	KALIMANTAN SELATAN	6308	KABUPATEN HULU SUNGAI UTARA	630804	AMUNTAI SELATAN	6308042027	MURUNG PANGGANG	0,5048	2024
17.545	74	SULAWESI TENGGARA	7409	KABUPATEN KONAWE UTARA	740910	MOTUI	7409102011	SAMA SUBUR	0,5048	2024
17.546	81	MALUKU	8102	KABUPATEN MALUKU TENGGARA	810205	KEI BESAR UTARA TIMUR	8102052021	BANDA EFRUAN	0,5048	2024
17.547	91	PAPUA	9126	DOGIYAI	919126	MAPIA	9126022003	BONAKUNU	0,5048	2024
17.548	91	PAPUA	9123	LANNY JAYA	919123	YIGINUA	9123132006	GUMAGAME	0,5048	2024
17.549	11	ACEH	1104	KABUPATEN ACEH TENGAH	110402	SILIH NARA	1104022016	ARUL PUTIH	0,5046	2024
17.550	11	ACEH	1108	KABUPATEN ACEH UTARA	110819	BAKTIYA BARAT	1108192020	COT MURONG	0,5046	2024
17.551	11	ACEH	1116	KABUPATEN ACEH TAMIANG	111604	SERUWAY	1116042019	KAMPUNG BARU	0,5046	2024
17.552	65	KALIMANTAN UTARA	6503	KABUPATEN NUNUKAN	650316	SEMBAKUNG ATULAI	6503162006	TULANG	0,5046	2024
17.553	71	SULAWESI UTARA	7105	KABUPATEN MINAHASA SELATAN	710503	RANOYAPO	7105032003	RANOYAPO	0,5046	2024
17.554	73	SULAWESI SELATAN	7326	KABUPATEN TORAJA UTARA	732613	BUNTU PEPASAN	7326132004	RANTE UMA	0,5046	2024
17.555	82	MALUKU UTARA	8201	KABUPATEN HALMAHERA BARAT	820105	JAILOLO SELATAN	8201052025	BOBANE DANO	0,5046	2024
17.556	91	PAPUA	9119	KABUPATEN SUPIORI	911902	SUPIORI UTARA	9119022003	WARSA	0,5046	2024
17.557	92	PAPUA BARAT	9211	KABUPATEN MANOKWARI SELATAN	921102	ORANSBARI	9211022014	MASABUI II	0,5046	2024
17.558	91	PAPUA	9118	ASMAT	919118	SAWA ERMA	9118032019	PUPIS	0,5046	2024
17.559	91	PAPUA	9106	BIAK NUMFOR	919106	BIAK UTARA	9106022016	WARSANSAN	0,5046	2024
17.560	91	PAPUA	9106	BIAK NUMFOR	919106	POIRU	9106182007	ANDEI SUP	0,5046	2024
17.561	91	PAPUA	9118	ASMAT	919118	AGATS	9118012005	BISMAN	0,5046	2024
17.562	91	PAPUA	9118	ASMAT	919118	AKAT	9118042007	BUETKWAR	0,5046	2024
17.563	12	SUMATERA UTARA	1223	KABUPATEN LABUHANBATU UTARA	122306	NA IX - X	1223062002	PEMATANG	0,5046	2024
17.564	74	SULAWESI TENGGARA	7402	KABUPATEN KONAWE	740221	BONDOALA	7402212002	PEBUNOOHA	0,5046	2024
17.565	81	MALUKU	8107	KABUPATEN KEPULAUAN ARU	810709	ARU SELATAN TIMUR	8107092004	SALAREM	0,5046	2024
17.566	11	ACEH	1108	KABUPATEN ACEH UTARA	110809	SEUNUDDON	1108092032	LHOK GEULITUET	0,5045	2024
17.567	12	SUMATERA UTARA	1202	KABUPATEN TAPANULI UTARA	120201	TARUTUNG	1202012017	PARBUBU PEA	0,5045	2024
17.568	15	JAMBI	1503	KABUPATEN SAROLANGUN	150302	LIMUN	1503022023	SUKA DAMAI	0,5045	2024
17.569	53	NUSA TENGGARA TIMUR	5310	KABUPATEN MANGGARAI	531005	SATAR MESE	5310052035	GARA	0,5045	2024
17.570	53	NUSA TENGGARA TIMUR	5318	KABUPATEN SUMBA BARAT DAYA	531809	KOTA TAMBOLAKA	5318092008	WATU KAWULA	0,5045	2024
17.571	62	KALIMANTAN TENGAH	6203	KABUPATEN KAPUAS	620307	KAPUAS MURUNG	6203072019	SAKA BINJAI	0,5045	2024
17.572	65	KALIMANTAN UTARA	6501	KABUPATEN BULUNGAN	650101	TANJUNG PALAS	6501012009	TERAS NAWANG	0,5045	2024
17.573	72	SULAWESI TENGAH	7212	KABUPATEN MOROWALI UTARA	721210	PETASIA BARAT	7212102002	TONTOWEA	0,5045	2024
17.574	11	ACEH	1108	KABUPATEN ACEH UTARA	110804	LHOKSUKON	1108042059	LHOK KAREUNG	0,5044	2024
17.575	61	KALIMANTAN BARAT	6105	KABUPATEN SINTANG	610508	KAYAN HILIR	6105082021	BUKIT SEGALOH	0,5044	2024
17.576	62	KALIMANTAN TENGAH	6211	KABUPATEN PULANG PISAU	621103	KAHAYAN TENGAH	6211032001	TANJUNG SANGALANG	0,5044	2024
17.577	72	SULAWESI TENGAH	7210	KABUPATEN SIGI	721007	PIPIKORO	7210072005	KANTEWU	0,5044	2024
17.578	11	ACEH	1108	KABUPATEN ACEH UTARA	110812	TANAH LUAS	1108122035	KEUTAPANG	0,5043	2024
17.579	11	ACEH	1110	KABUPATEN ACEH SINGKIL	111013	SINGKOHOR	1110132004	MUKTI JAYA	0,5043	2024
17.580	16	SUMATERA SELATAN	1601	KABUPATEN OGAN KOMERING ULU	160107	SOSOH BUAY RAYAP	1601072002	RANTAU KUMPAI	0,5043	2024
17.581	53	NUSA TENGGARA TIMUR	5306	KABUPATEN FLORES TIMUR	530607	SOLOR TIMUR	5306072018	LAMAWAI	0,5043	2024
17.582	61	KALIMANTAN BARAT	6106	KABUPATEN KAPUAS HULU	610608	HULU GURUNG	6106082002	LANDAU KUMPANG	0,5043	2024
17.583	64	KALIMANTAN TIMUR	6403	KABUPATEN BERAU	640304	SEGAH	6403042006	PUNAN MAHKAM	0,5043	2024
17.584	64	KALIMANTAN TIMUR	6408	KABUPATEN KUTAI TIMUR	640808	KOMBENG	6408082006	KOMBENG INDAH	0,5043	2024



NO	KODE PROVINSI	NAMA PROVINSI	KODE KABUPATEN	NAMA KABUPATEN	KODE KECAMATAN	NAMA KECAMATAN	KODE DESA	NAMA DESA	IDM	TAHUN PRIORITAS TERTINGGAL
17.585	91	PAPUA	9120	KABUPATEN MAMBERAMO RAYA	912005	MAMBERAMO HILIR	9120052002	TRIMURIS	0,5043	2024
17.586	33	JAWA TENGAH	3305	KABUPATEN KEBUMEN	330514	SRUWENG	3305142019	DONOSARI	0,5043	2024
17.587	91	PAPUA	9112	PEGUNUNGAN BINTANG	919112	KALOMDOL	9112132004	ARINKOP	0,5043	2024
17.588	91	PAPUA	9112	PEGUNUNGAN BINTANG	919112	KALOMDOL	9112132001	DABOLDING	0,5043	2024
17.589	11	ACEH	1105	KABUPATEN ACEH BARAT	110511	WOYLA TIMUR	1105112010	ALUE BILIE	0,5041	2024
17.590	62	KALIMANTAN TENGAH	6205	KABUPATEN BARITO UTARA	620506	LAHEI	6205062018	MUARA INU	0,5041	2024
17.591	62	KALIMANTAN TENGAH	6211	KABUPATEN PULANG PISAU	621104	BANAMA TINGANG	6211042004	HURUNG	0,5041	2024
17.592	64	KALIMANTAN TIMUR	6407	KABUPATEN KUTAI BARAT	640712	BONGAN	6407122014	SIRAM MAKMUR	0,5041	2024
17.593	72	SULAWESI TENGAH	7212	KABUPATEN MOROWALI UTARA	721210	PETASIA BARAT	7212102006	SAMPALOWO	0,5041	2024
17.594	73	SULAWESI SELATAN	7326	KABUPATEN TORAJA UTARA	732602	SESEAN	7326022006	PARINDING	0,5041	2024
17.595	74	SULAWESI TENGGARA	7402	KABUPATEN KONAWE	740241	WONGGEDUKU BARAT	7402412008	AMBUWIU	0,5041	2024
17.596	14	RIAU	1407	KABUPATEN ROKAN HILIR	140701	KUBU	1407012002	TANJUNGLEBAN	0,5041	2024
17.597	32	JAWA BARAT	3205	KABUPATEN GARUT	320523	BANJARWANGI	3205232007	MULYAJAYA	0,5041	2024
17.598	53	NUSA TENGGARA TIMUR	5321	KABUPATEN MALAKA	532102	MALAKA BARAT	5321022006	RABASAHAIN	0,5041	2024
17.599	62	KALIMANTAN TENGAH	6204	KABUPATEN BARITO SELATAN	620406	DUSUN SELATAN	6204062016	MUARA RIPUNG	0,5041	2024
17.600	74	SULAWESI TENGGARA	7409	KABUPATEN KONAWE UTARA	740913	LANDAWE	7409132004	LAUMOSO	0,5041	2024
17.601	14	RIAU	1409	KABUPATEN KUANTAN SINGINGI	140906	BENAI	1409062003	BANJAR BENAI	0,5040	2024
17.602	16	SUMATERA SELATAN	1604	KABUPATEN LAHAT	160426	MERAPI SELATAN	1604262007	LUBUK BETUNG	0,5040	2024
17.603	53	NUSA TENGGARA TIMUR	5301	KABUPATEN KUPANG	530107	SULAMU	5301072007	PANTULAN	0,5040	2024
17.604	53	NUSA TENGGARA TIMUR	5311	KABUPATEN SUMBA TIMUR	531104	NGGAHA ORI ANGU	5311042002	TANDULA JANGGA	0,5040	2024
17.605	92	PAPUA BARAT	9205	RAJA AMPAT	920525	BATANTA SELATAN	9205252003	WAILEBET	0,5040	2024
17.606	12	SUMATERA UTARA	1202	KABUPATEN TAPANULI UTARA	120213	PANGARIBUAN	1202132023	HUTARAJA	0,5040	2024
17.607	13	SUMATERA BARAT	1305	KABUPATEN PADANG PARIAMAN	130512	PADANG SAGO	1305122004	KOTO DALAM BARAT	0,5040	2024
17.608	36	BANTEN	3602	KABUPATEN LEBAK	360207	BOJONGMANIK	3602072008	KADURAHAYU	0,5040	2024
17.609	53	NUSA TENGGARA TIMUR	5302	KABUPATEN TIMOR TENGAH SELATAN	530208	AMANATUN SELATAN	5302082009	TO'I	0,5040	2024
17.610	53	NUSA TENGGARA TIMUR	5308	KABUPATEN ENDE	530801	NANGAPANDA	5308012027	JEMBUREA	0,5040	2024
17.611	61	KALIMANTAN BARAT	6101	KABUPATEN SAMBAS	610110	SUBAH	6101102003	MADAK	0,5040	2024
17.612	61	KALIMANTAN BARAT	6108	KABUPATEN LANDAK	610811	JELIMPO	6108112003	NY'IIN	0,5040	2024
17.613	62	KALIMANTAN TENGAH	6205	KABUPATEN BARITO UTARA	620508	TEWEH SELATAN	6205082008	TAWAN JAYA	0,5040	2024
17.614	62	KALIMANTAN TENGAH	6206	KABUPATEN KATINGAN	620604	PULAU MALAN	6206042013	TUMBANG TANJUNG	0,5040	2024
17.615	64	KALIMANTAN TIMUR	6411	KABUPATEN MAHAKAM ULU	641105	LONG PAHANGAI	6411052004	LONG ISUN	0,5040	2024
17.616	73	SULAWESI SELATAN	7315	KABUPATEN PINRANG	731507	LEMBANG	7315072012	LEMBANG MESAKADA	0,5040	2024
17.617	76	SULAWESI BARAT	7603	KABUPATEN MAMASA	760311	BAMBANG	7603112013	ULUMAMBI	0,5040	2024
17.618	81	MALUKU	8105	KABUPATEN SERAM BAGIAN TIMUR	810514	SIRITAUN WIDA TIMUR	8105142002	KUWAOS	0,5040	2024
17.619	91	PAPUA	9125	PUNCAK	919125	AGANDUGUME	9125072005	DUGUNALE	0,5039	2024
17.620	92	PAPUA BARAT	9206	TELUK BINTUNI	920602	MERDEY	9206022008	ANAJERO	0,5038	2024
17.621	11	ACEH	1105	KABUPATEN ACEH BARAT	110507	ARONGAN LAMBALEK	1105072004	ALUE BATEE	0,5038	2024
17.622	11	ACEH	1118	KABUPATEN PIDIE JAYA	111803	JANGKA BUAYA	1118032016	JURONG TEUNGOH	0,5038	2024
17.623	12	SUMATERA UTARA	1202	KABUPATEN TAPANULI UTARA	120215	MUARA	1202152005	DOLOK MATUMBUR	0,5038	2024
17.624	12	SUMATERA UTARA	1211	KABUPATEN DAIRI	121109	PEGAGAN HILIR	1211092006	TANJUNG SALUKSUK	0,5038	2024
17.625	12	SUMATERA UTARA	1214	KABUPATEN NIAS SELATAN	121410	MANIAMOLO	1214102013	HILIAURIFA HILISIMAETANO	0,5038	2024
17.626	17	BENGKULU	1704	KABUPATEN KAUR	170407	NASAL	1704072018	SINAR BANTEN	0,5038	2024
17.627	53	NUSA TENGGARA TIMUR	5310	KABUPATEN MANGGARAI	531005	SATAR MESE	5310052033	UMUNG	0,5038	2024
17.628	53	NUSA TENGGARA TIMUR	5315	KABUPATEN MANGGARAI BARAT	531507	WELAK	5315072016	SEWAR	0,5038	2024
17.629	53	NUSA TENGGARA TIMUR	5320	KABUPATEN SABU RAIJUA	532005	HAWU MEHARA	5320052006	LEDEAE	0,5038	2024
17.630	61	KALIMANTAN BARAT	6104	KABUPATEN KETAPANG	610403	MANIS MATA	6104032015	KELIMANTAN	0,5038	2024
17.631	61	KALIMANTAN BARAT	6105	KABUPATEN SINTANG	610508	KAYAN HILIR	6105082002	JAMBU	0,5038	2024
17.632	61	KALIMANTAN BARAT	6107	KABUPATEN BENGKAYANG	610712	SIDING	6107122007	SUNGKUNG II	0,5038	2024
17.633	61	KALIMANTAN BARAT	6108	KABUPATEN LANDAK	610806	MENYUKE	6108062018	TA'AS	0,5038	2024
17.634	61	KALIMANTAN BARAT	6109	KABUPATEN SEKADAU	610902	SEKADAU HULU	6109022004	BOTI	0,5038	2024
17.635	65	KALIMANTAN UTARA	6503	KABUPATEN NUNUKAN	650318	KRAYAN TIMUR	6503182013	PA' LIDUNG	0,5038	2024
17.636	73	SULAWESI SELATAN	7310	KABUPATEN PANGKAJENE KEPULAUAN	731001	LIUKANG TANGAYA	7310012008	KAPOPOSAN BALI	0,5038	2024
17.637	73	SULAWESI SELATAN	7326	KABUPATEN TORAJA UTARA	732613	BUNTU PEPASAN	7326132006	PULU'-PULU	0,5038	2024
17.638	82	MALUKU UTARA	8208	KABUPATEN PULAU TALIABU	820804	TALIABU UTARA	8208042016	NATANG KUNING	0,5038	2024
17.639	91	PAPUA	9101	KABUPATEN MERAUKE	910115	TUBANG	9101152005	WOBOYO	0,5038	2024
17.640	62	KALIMANTAN TENGAH	6212	MURUNG RAYA	626212	LAUNG TUHUP	6212032014	MUARA TUPUH	0,5038	2024



NO	KODE PROVINSI	NAMA PROVINSI	KODE KABUPATEN	NAMA KABUPATEN	KODE KECAMATAN	NAMA KECAMATAN	KODE DESA	NAMA DESA	IDM	TAHUN PRIORITAS TERTINGGAL
17.641	53	NUSA TENGGARA TIMUR	5305	ALOR	535305	ALOR TIMUR	5305052012	MAUSAMANG	0,5037	2024
17.642	11	ACEH	1108	KABUPATEN ACEH UTARA	110812	TANAH LUAS	1108122001	PULO BLANG	0,5037	2024
17.643	11	ACEH	1111	KABUPATEN BIREUEN	111102	JEUNIEB	1111022031	LHOK KULAM	0,5037	2024
17.644	11	ACEH	1111	KABUPATEN BIREUEN	111116	PEUSANGAN SELATAN	1111162009	PULO PANYANG	0,5037	2024
17.645	12	SUMATERA UTARA	1214	KABUPATEN NIAS SELATAN	121404	HIBALA	1214042024	TANO MOKINU	0,5037	2024
17.646	12	SUMATERA UTARA	1214	KABUPATEN NIAS SELATAN	121430	PULAU-PULAU BATU UTARA	1214302002	SILIMA BANUA MARIT	0,5037	2024
17.647	52	NUSA TENGGARA BARAT	5206	KABUPATEN BIMA	520616	PARADO	5206162005	LERE	0,5037	2024
17.648	53	NUSA TENGGARA TIMUR	5303	KABUPATEN TIMOR TENGAH UTARA	530308	INSANA	5303082011	SEKON	0,5037	2024
17.649	53	NUSA TENGGARA TIMUR	5308	KABUPATEN ENDE	530805	NDONA	5308052014	KEKASEWA	0,5037	2024
17.650	53	NUSA TENGGARA TIMUR	5311	KABUPATEN SUMBA TIMUR	531110	PAHUNGA LODU	5311102005	PAMBURU	0,5037	2024
17.651	61	KALIMANTAN BARAT	6105	KABUPATEN SINTANG	610514	SERAWAI	6105142026	BATU KETEBUNG	0,5037	2024
17.652	63	KALIMANTAN SELATAN	6308	KABUPATEN HULU SUNGAI UTARA	630805	AMUNTAI TENGAH	6308052028	MAWAR SARI	0,5037	2024
17.653	64	KALIMANTAN TIMUR	6407	KABUPATEN KUTAI BARAT	640717	SILUQ NGURAI	6407172015	KENDISIQ	0,5037	2024
17.654	76	SULAWESI BARAT	7603	KABUPATEN MAMASA	760301	MAMBI	7603012026	BUJUNG MANURUNG	0,5037	2024
17.655	81	MALUKU	8105	KABUPATEN SERAM BAGIAN TIMUR	810505	WAKATE	8105052001	ILILI	0,5037	2024
17.656	81	MALUKU	8108	KABUPATEN MALUKU BARAT DAYA	810803	MNDONA HIERA	8108032002	LUANG TIMUR	0,5037	2024
17.657	81	MALUKU	8108	KABUPATEN MALUKU BARAT DAYA	810803	MNDONA HIERA	8108032011	REGOHA	0,5037	2024
17.658	82	MALUKU UTARA	8204	KABUPATEN HALMAHERA SELATAN	820415	KASIRUTA BARAT	8204152004	ARUMAMANG	0,5037	2024
17.659	53	NUSA TENGGARA TIMUR	5302	TIMOR TENGAH SELATAN	535302	KUANFATU	5302112002	LASI	0,5037	2024
17.660	53	NUSA TENGGARA TIMUR	5319	MANGGARAI TIMUR	535319	KOTA KOMBA	5319062019	MOKEK MORID	0,5037	2024
17.661	92	PAPUA BARAT	9205	RAJA AMPAT	929205	SALAWATI TENGAH	9205222004	WAJAN	0,5037	2024
17.662	12	SUMATERA UTARA	1202	KABUPATEN TAPANULI UTARA	120204	SIPOHOLON	1202042004	SITUMEANG HASUNDUTAN	0,5036	2024
17.663	12	SUMATERA UTARA	1220	KABUPATEN PADANG LAWAS UTARA	122009	HULU SIHAPAS	1220092002	AEK NAULI	0,5036	2024
17.664	17	BENGKULU	1702	KABUPATEN REJANG LEBONG	170216	CURUP UTARA	1702162004	PERBO	0,5036	2024
17.665	21	KEPULAUAN RIAU	2103	KABUPATEN NATUNA	210308	BUNGURAN UTARA	2103082006	BELAKANG GUNUNG	0,5036	2024
17.666	71	SULAWESI UTARA	7103	KABUPATEN KEPULAUAN SANGIHE	710310	MANGANITU SELATAN	7103102012	LEHIMI TARIANG	0,5036	2024
17.667	82	MALUKU UTARA	8202	KABUPATEN HALMAHERA TENGAH	820207	WEDA TENGAH	8202072007	KULO JAYA	0,5036	2024
17.668	92	PAPUA BARAT	9204	KABUPATEN SORONG SELATAN	920412	WAYER	9204122008	WAYER	0,5036	2024
17.669	11	ACEH	1109	KABUPATEN SIMEULUE	110906	SIMEULUE BARAT	1109062014	LHOK MAKUMUR	0,5035	2024
17.670	12	SUMATERA UTARA	1204	KABUPATEN NIAS	120435	SOGAE'ADU	1204352004	HILIMBANA	0,5035	2024
17.671	12	SUMATERA UTARA	1214	KABUPATEN NIAS SELATAN	121415	ARAMO	1214152002	HILIORUDUA	0,5035	2024
17.672	12	SUMATERA UTARA	1225	KABUPATEN NIAS BARAT	122505	MANDREHE	1225052006	LAKHENE	0,5035	2024
17.673	53	NUSA TENGGARA TIMUR	5315	KABUPATEN MANGGARAI BARAT	531505	KOMODO	5315052018	PAPA GARANG	0,5035	2024
17.674	53	NUSA TENGGARA TIMUR	5315	KABUPATEN MANGGARAI BARAT	531507	WELAK	5315072007	GALANG	0,5035	2024
17.675	62	KALIMANTAN TENGAH	6209	KABUPATEN LAMANDAU	620908	BATANG KAWA	6209082007	KARANG MAS	0,5035	2024
17.676	64	KALIMANTAN TIMUR	6407	KABUPATEN KUTAI BARAT	640714	BENTIAN BESAR	6407142005	ANAN JAYA	0,5035	2024
17.677	65	KALIMANTAN UTARA	6503	KABUPATEN NUNUKAN	650317	KRAYAN TENGAH	6503172008	PA' MILAU	0,5035	2024
17.678	73	SULAWESI SELATAN	7309	KABUPATEN MAROS	730911	TOMPOBULU	7309112004	BONTO SOMBA	0,5035	2024
17.679	81	MALUKU	8107	KABUPATEN KEPULAUAN ARU	810701	PULAU-PULAU ARU	8107012006	TUNGU	0,5035	2024
17.680	81	MALUKU	8107	KABUPATEN KEPULAUAN ARU	810709	ARU SELATAN TIMUR	8107092005	SIYA	0,5035	2024
17.681	81	MALUKU	8109	KABUPATEN BURU SELATAN	810902	WAESAMA	8109022008	WAETEBE	0,5035	2024
17.682	82	MALUKU UTARA	8204	KABUPATEN HALMAHERA SELATAN	820415	KASIRUTA BARAT	8204152003	SENGGA BARU	0,5035	2024
17.683	82	MALUKU UTARA	8206	KABUPATEN HALMAHERA TIMUR	820609	MABA UTARA	8206092004	LOLASITA	0,5035	2024
17.684	62	KALIMANTAN TENGAH	6212	MURUNG RAYA	626212	MURUNG	6212012003	BATU PUTIH	0,5035	2024
17.685	91	PAPUA	9117	MAPPI	919117	HAJU	9117052019	MANI	0,5035	2024
17.686	91	PAPUA	9110	SARMI	919110	TOR ATAS	9110022004	KANDERJAN	0,5035	2024
17.687	91	PAPUA	9115	WAROPEN	919115	OUDATE	911512003	BAINO JAYA	0,5035	2024
17.688	92	PAPUA BARAT	9202	MANOKWARI	929202	TANAH RUBUH	9202172019	UMNUM	0,5035	2024
17.689	11	ACEH	1111	KABUPATEN BIREUEN	111112	PEULIMBANG	1111122012	UTEUN RUNGKOM	0,5035	2024
17.690	12	SUMATERA UTARA	1202	KABUPATEN TAPANULI UTARA	120215	MUARA	1202152003	HUTALONTUNG	0,5035	2024
17.691	12	SUMATERA UTARA	1214	KABUPATEN NIAS SELATAN	121418	FANAYAMA	1214182012	HILIOFONALUO	0,5035	2024
17.692	18	LAMPUNG	1803	KABUPATEN LAMPUNG UTARA	180320	SUNGKAI JAYA	1803202004	CAHAYA MAKMUR	0,5035	2024
17.693	53	NUSA TENGGARA TIMUR	5312	KABUPATEN SUMBA BARAT	531218	LABOYA BARAT	5312182001	WEE TANA	0,5035	2024
17.694	53	NUSA TENGGARA TIMUR	5314	KABUPATEN ROTE NDAO	531405	PANTAI BARU	5314052001	NUSAKDALE	0,5035	2024
17.695	53	NUSA TENGGARA TIMUR	5315	KABUPATEN MANGGARAI BARAT	531501	MACANG PACAR	5315012008	NANGA KANTOR	0,5035	2024
17.696	53	NUSA TENGGARA TIMUR	5315	KABUPATEN MANGGARAI BARAT	531508	NDOSO	5315082015	GOLO KELI	0,5035	2024



NO	KODE PROVINSI	NAMA PROVINSI	KODE KABUPATEN	NAMA KABUPATEN	KODE KECAMATAN	NAMA KECAMATAN	KODE DESA	NAMA DESA	IDM	TAHUN PRIORITAS TERTINGGAL
17.697	71	SULAWESI UTARA	7111	KABUPATEN BOLAANG MONGONDOW SELATAN	711104	PINOLOSIAN TENGAH	7111042004	TOBAYAGAN	0.5035	2024
17.698	81	MALUKU	8102	KABUPATEN MALUKU TENGGARA	810205	KEI BESAR UTARA TIMUR	8102052022	BANDA SUKU TIGAPULUH	0.5035	2024
17.699	82	MALUKU UTARA	8203	KABUPATEN HALMAHERA UTARA	820320	KAO UTARA	8203202010	BOULAMO	0.5035	2024
17.700	91	PAPUA	9102	KABUPATEN JAYAWIJAYA	910241	NAPUA	9102412006	YELEKAMA	0.5035	2024
17.701	62	KALIMANTAN TENGAH	6202	KOTAWARINGIN TIMUR	626202	MENTAYA HULU	6202032002	BAAMPAH	0.5033	2024
17.702	62	KALIMANTAN TENGAH	6212	MURUNG RAYA	626212	PERMATA INTAN	6212042009	BARATU	0.5033	2024
17.703	91	PAPUA	9125	PUNCAK	919125	DOUFO	9125042006	LANI	0.5033	2024
17.704	91	PAPUA	9125	PUNCAK	919125	ILAGA	9125012021	KALEBUT	0.5033	2024
17.705	92	PAPUA BARAT	9210	MAYBRAT	929210	AITINYO UTARA	9210072011	ASMURUF TEE	0.5033	2024
17.706	92	PAPUA BARAT	9210	MAYBRAT	929210	AYAMARU BARAT	9210212006	TBO	0.5033	2024
17.707	92	PAPUA BARAT	9210	MAYBRAT	929210	AYAMARU SELATAN JAYA	9210172002	ASSES	0.5033	2024
17.708	92	PAPUA BARAT	9201	SORONG	929201	SEGET	9201062015	MOBI	0.5033	2024
17.709	92	PAPUA BARAT	9206	TELUK BINTUNI	929206	MERDEY	9206022010	MOGROMUS	0.5033	2024
17.710	92	PAPUA BARAT	9207	TELUK WONDAMA	929207	NAIKERE	9207072002	SARARTI	0.5033	2024
17.711	92	PAPUA BARAT	9210	MAYBRAT	929210	AYAMARU BARAT	9210212008	SFARAKA	0.5033	2024
17.712	12	SUMATERA UTARA	1213	KABUPATEN MANDAILING NATAL	121314	LINGGA BAYU	1213142010	KAMPUNG BARU	0.5033	2024
17.713	17	BENGKULU	1704	KABUPATEN KAUR	170401	KINAL	1704012021	JAWI	0.5033	2024
17.714	36	BANTEN	3601	KABUPATEN PANDEGLANG	360131	SINDANGRESMI	3601312007	SIDANGRESMI	0.5033	2024
17.715	53	NUSA TENGGARA TIMUR	5301	KABUPATEN KUPANG	530127	FATULEU BARAT	5301272005	NAITAE	0.5033	2024
17.716	53	NUSA TENGGARA TIMUR	5307	KABUPATEN SIKKA	530718	HEWOKLOANG	5307182006	HEOPUAT	0.5033	2024
17.717	53	NUSA TENGGARA TIMUR	5315	KABUPATEN MANGGARAI BARAT	531501	MACANG PACAR	5315012015	LEWAT	0.5033	2024
17.718	65	KALIMANTAN UTARA	6503	KABUPATEN NUNUKAN	650303	SEMBAKUNG	6503032008	BUTAS BAGU	0.5033	2024
17.719	73	SULAWESI SELATAN	7301	KABUPATEN KEPULAUAN SELAYAR	730108	TAKA BONERATE	7301082007	LATONDU	0.5033	2024
17.720	73	SULAWESI SELATAN	7301	KABUPATEN KEPULAUAN SELAYAR	730109	PASILAMBENA	7301092004	PULO MADU	0.5033	2024
17.721	73	SULAWESI SELATAN	7310	KABUPATEN PANGKAJENE KEPULAUAN	731001	LIUKANG TANGAYA	7310012007	SATANGER	0.5033	2024
17.722	74	SULAWESI TENGGARA	7403	KABUPATEN MUNA	740324	KABAWO	7403242002	KAWITE WITE	0.5033	2024
17.723	81	MALUKU	8101	KABUPATEN MALUKU TENGAH	810109	BANDA	8101092014	DENDER	0.5033	2024
17.724	81	MALUKU	8102	KABUPATEN MALUKU TENGGARA	810205	KEI BESAR UTARA TIMUR	8102052006	WATLAAR	0.5033	2024
17.725	81	MALUKU	8109	KABUPATEN BURU SELATAN	810906	FENA FAFAN	8109062002	MANGESWAEN	0.5033	2024
17.726	82	MALUKU UTARA	8207	KABUPATEN PULAU MOROTAI	820703	MOROTAI JAYA	8207032014	CEMPAKA	0.5033	2024
17.727	91	PAPUA	9109	KABUPATEN MIMIKA	910913	KWAMKI NARAMA	9109132008	AMOLE	0.5033	2024
17.728	91	PAPUA	9111	KABUPATEN KEEROM	911106	ARSO TIMUR	9111062006	KRIKU	0.5033	2024
17.729	92	PAPUA BARAT	9203	KABUPATEN FAK FAK	920306	KARAS	9203062006	TUBERWASAK	0.5033	2024
17.730	92	PAPUA BARAT	9203	KABUPATEN FAK FAK	920310	PARIWARI	9203102005	KAPAU RTUTIN	0.5033	2024
17.731	92	PAPUA BARAT	9211	KABUPATEN MANOKWARI SELATAN	921102	ORANSBARI	9211022007	MASABUI	0.5033	2024
17.732	12	SUMATERA UTARA	1220	KABUPATEN PADANG LAWAS UTARA	122005	PADANG BOLAK JULU	1220052005	SITANGGORU	0.5032	2024
17.733	12	SUMATERA UTARA	1221	KABUPATEN PADANG LAWAS	122102	BARUMUN TENGAH	1221022006	SIBORIS BAHAL	0.5032	2024
17.734	36	BANTEN	3602	KABUPATEN LEBAK	360209	BANJARSARI	3602092017	CIRUJI	0.5032	2024
17.735	53	NUSA TENGGARA TIMUR	5318	KABUPATEN SUMBA BARAT DAYA	531810	WEWEWA TENGAH	5318102011	MEREDA WUNI	0.5032	2024
17.736	64	KALIMANTAN TIMUR	6407	KABUPATEN KUTAI BARAT	640717	SILUQ NGURAI	6407172009	KIAQ	0.5032	2024
17.737	74	SULAWESI TENGGARA	7406	KABUPATEN BOMBANA	740621	LANTARI JAYA	7406212008	TINABITE	0.5032	2024
17.738	74	SULAWESI TENGGARA	7409	KABUPATEN KONAWE UTARA	740910	MOTUI	7409102004	BANGGINA	0.5032	2024
17.739	76	SULAWESI BARAT	7603	KABUPATEN MAMASA	760307	MESSAWA	7603072008	PASMA MAMBU	0.5032	2024
17.740	81	MALUKU	8103	KABUPATEN MALUKU TENGGARA BARAT	810305	TANIMBAR UTARA	8103052007	LAMDESAR BARAT	0.5032	2024
17.741	82	MALUKU UTARA	8204	KABUPATEN HALMAHERA SELATAN	820422	BACAN TIMUR TENGAH	8204222003	TUTUPA	0.5032	2024
17.742	92	PAPUA BARAT	9203	KABUPATEN FAK FAK	920311	WARTUTIN	9203112005	SIPATNANAM	0.5032	2024
17.743	33	JAWA TENGAH	3321	KABUPATEN DEMAK	332104	SAYUNG	3321042019	SIDOREJO	0.5032	2024
17.744	33	JAWA TENGAH	3328	KABUPATEN TEGAL	332801	MARGASARI	3328012010	KALISALAK	0.5032	2024
17.745	62	KALIMANTAN TENGAH	6212	MURUNG RAYA	626212	PERMATA INTAN	6212042010	JUKING SOPAN	0.5032	2024
17.746	53	NUSA TENGGARA TIMUR	5312	SUMBA BARAT	535312	TANA RIGHU	5312042004	NGADU PADA	0.5032	2024
17.747	91	PAPUA	9106	BIAK NUMFOR	910610	BIAK UTARA	9106022002	ANDEI	0.5032	2024
17.748	91	PAPUA	9117	MAPPI	919117	ASSUE	9117062002	JUFO BESAR	0.5032	2024
17.749	61	KALIMANTAN BARAT	6108	KABUPATEN LANDAK	610804	MANDOR	6108042004	BEBATUNG	0.5032	2024
17.750	81	MALUKU	8108	KABUPATEN MALUKU BARAT DAYA	810803	MNDONA HIERA	8108032006	MAHALETA	0.5032	2024
17.751	82	MALUKU UTARA	8206	KABUPATEN HALMAHERA TIMUR	820604	WASILE SELATAN	8206042012	TABANALOW	0.5032	2024
17.752	91	PAPUA	9106	BIAK NUMFOR	919106	AIMANDO PADAIDO	9106192008	NYANSOREN	0.5030	2024



NO	KODE PROVINSI	NAMA PROVINSI	KODE KABUPATEN	NAMA KABUPATEN	KODE KECAMATAN	NAMA KECAMATAN	KODE DESA	NAMA DESA	IDM	TAHUN PRIORITAS TERTINGGAL
17.753	91	PAPUA	9106	BIAK NUMFOR	919106	AIMANDO PADAIDO	9106192010	PADAIDO	0.5030	2024
17.754	91	PAPUA	9106	BIAK NUMFOR	919106	AIMANDO PADAIDO	9106192004	PASI	0.5030	2024
17.755	91	PAPUA	9106	BIAK NUMFOR	919106	PADAIDO	9106102014	INBEYOMI	0.5030	2024
17.756	91	PAPUA	9106	BIAK NUMFOR	919106	PADAIDO	9106102004	NUSI BABARUK	0.5030	2024
17.757	91	PAPUA	9106	BIAK NUMFOR	919106	PADAIDO	9106102022	SOKANI	0.5030	2024
17.758	91	PAPUA	9106	BIAK NUMFOR	919106	PADAIDO	9106102015	SORINA	0.5030	2024
17.759	91	PAPUA	9106	BIAK NUMFOR	919106	WARSA	9106092006	AMAN	0.5030	2024
17.760	91	PAPUA	9106	BIAK NUMFOR	919106	WARSA	9106092018	KOMBOI	0.5030	2024
17.761	91	PAPUA	9106	BIAK NUMFOR	919106	WARSA	9106092025	MANBEORI	0.5030	2024
17.762	91	PAPUA	9106	BIAK NUMFOR	919106	WARSA	9106092026	WARAWAF	0.5030	2024
17.763	91	PAPUA	9106	BIAK NUMFOR	919106	WARSA	9106092007	YERUBOI	0.5030	2024
17.764	12	SUMATERA UTARA	1204	KABUPATEN NIAS	120405	HILIDUHO	1204052041	SILIMABANUA	0.5030	2024
17.765	12	SUMATERA UTARA	1214	KABUPATEN NIAS SELATAN	121409	SUSUA	1214092005	HILIMBOE	0.5030	2024
17.766	64	KALIMANTAN TIMUR	6407	KABUPATEN KUTAI BARAT	640717	SILUQ NGURAI	6407172011	PENAWANG	0.5030	2024
17.767	74	SULAWESI TENGGARA	7403	KABUPATEN MUNA	740328	PASIR PUTIH	7403282010	BUMBU	0.5030	2024
17.768	81	MALUKU	8102	KABUPATEN MALUKU TENGGARA	810217	KEI BESAR UTARA BARAT	8102172024	MUN OHOITADIUN	0.5030	2024
17.769	81	MALUKU	8108	KABUPATEN MALUKU BARAT DAYA	810809	PULAU MASELA	8108092006	BABIOTANG	0.5030	2024
17.770	91	PAPUA	9110	KABUPATEN SARMI	911012	SARMI SELATAN	9110122005	WAPO	0.5030	2024
17.771	92	PAPUA BARAT	9203	KABUPATEN FAK FAK	920312	FAKFAK TIMUR TENGAH	9203122004	KWAMA	0.5030	2024
17.772	92	PAPUA BARAT	9204	KABUPATEN SORONG SELATAN	920411	SEREMUK	9204112004	TOFOT	0.5030	2024
17.773	92	PAPUA BARAT	9211	KABUPATEN MANOKWARI SELATAN	921101	RANSIKI	9211012010	WAMCEI	0.5030	2024
17.774	91	PAPUA	9116	BOVEN DIGOEL	919116	ARIMOP	9116092004	GINGGIMOP	0.5030	2024
17.775	91	PAPUA	9116	BOVEN DIGOEL	919116	ARIMOP	9116092003	UJUNG	0.5030	2024
17.776	11	ACEH	1106	KABUPATEN ACEH BESAR	110613	PULO ACEH	1106132002	ALUE RAYA	0.5030	2024
17.777	11	ACEH	1107	KABUPATEN PIDIE	110729	GLUMPANG BARO	1107292013	BALE GANTUNG	0.5029	2024
17.778	12	SUMATERA UTARA	1214	KABUPATEN NIAS SELATAN	121408	LOLOWAU	1214082009	HILIFADOLO	0.5029	2024
17.779	16	SUMATERA SELATAN	1607	KABUPATEN BANYUASIN	160719	AIR KUMBANG	1607192011	TIRTA MAKMUR	0.5029	2024
17.780	53	NUSA TENGGARA TIMUR	5318	KABUPATEN SUMBA BARAT DAYA	531802	WEWEWA UTARA	5318022002	WANO TALLA	0.5029	2024
17.781	53	NUSA TENGGARA TIMUR	5320	KABUPATEN SABU RAIJUA	532005	HAWU MEHARA	5320052005	TANAJAWA	0.5029	2024
17.782	61	KALIMANTAN BARAT	6104	KABUPATEN KETAPANG	610403	MANIS MATA	6104032005	SILAT	0.5029	2024
17.783	62	KALIMANTAN TENGAH	6202	KABUPATEN KOTAWARINGIN TIMUR	620201	KOTA BESI	6202012003	PALANGAN	0.5029	2024
17.784	62	KALIMANTAN TENGAH	6210	KABUPATEN GUNUNG MAS	621010	RUNGAN HULU	6210102012	TUMBANG MUJAI	0.5029	2024
17.785	63	KALIMANTAN SELATAN	6303	KABUPATEN BANJAR	630319	TATAH MAKMUR	6303192001	TATAH BANGKAL	0.5029	2024
17.786	75	GORONTALO	7505	KABUPATEN GORONTALO UTARA	750504	SUMALATA	7505042012	TUMBA	0.5029	2024
17.787	76	SULAWESI BARAT	7604	KABUPATEN POLEWALI MANDAR	760405	TUTAR	7604052010	ARABUA	0.5029	2024
17.788	91	PAPUA	9102	KABUPATEN JAYAWIJAYA	910241	NAPUA	9102412002	HOLIMA	0.5029	2024
17.789	35	JAWA TIMUR	3512	KABUPATEN SITUBONDO	351204	MLANDINGAN	3512042001	ALAS BAYUR	0.5029	2024
17.790	11	ACEH	1109	KABUPATEN SIMEULUE	110902	SALANG	1109022006	PANTON LAWE	0.5027	2024
17.791	12	SUMATERA UTARA	1214	KABUPATEN NIAS SELATAN	121407	AMANDRAYA	1214072029	BOHOLU	0.5027	2024
17.792	16	SUMATERA SELATAN	1607	KABUPATEN BANYUASIN	160719	AIR KUMBANG	1607192015	AIR KUMBANG BAKTI	0.5027	2024
17.793	61	KALIMANTAN BARAT	6103	KABUPATEN SANGGAU	610310	TAYAN HULU	6103102006	RIYAI	0.5027	2024
17.794	61	KALIMANTAN BARAT	6108	KABUPATEN LANDAK	610803	MENJALIN	6108032004	TEMPOAK	0.5027	2024
17.795	61	KALIMANTAN BARAT	6108	KABUPATEN LANDAK	610806	MENYUKE	6108062013	LINTAH BETUNG	0.5027	2024
17.796	74	SULAWESI TENGGARA	7406	KABUPATEN BOMBANA	740612	POLEANG TENGGARA	7406122004	LAMOARE	0.5027	2024
17.797	74	SULAWESI TENGGARA	7415	KABUPATEN BUTON SELATAN	741504	BATU ATAS	7415042002	BATUATAS BARAT	0.5027	2024
17.798	76	SULAWESI BARAT	7603	KABUPATEN MAMASA	760312	BALLA	7603122005	SEPAKUAN	0.5027	2024
17.799	91	PAPUA	9112	KABUPATEN PEGUNUNGAN BINTANG	911223	OKBEMTAU	9112232007	ATANG DOKI	0.5027	2024
17.800	91	PAPUA	9112	KABUPATEN PEGUNUNGAN BINTANG	911229	MOFINOP	9112292005	TUAL	0.5027	2024
17.801	62	KALIMANTAN TENGAH	6212	MURUNG RAYA	626212	TANAH SIANG	6212022027	KOLAM	0.5027	2024
17.802	92	PAPUA BARAT	9206	TELUK BINTUNI	929206	BINTUNI	9206012010	IGURIJI	0.5027	2024
17.803	12	SUMATERA UTARA	1202	KABUPATEN TAPANULI UTARA	120210	PAGARAN	1202102014	HASIBUAN	0.5027	2024
17.804	14	RIAU	1406	KABUPATEN ROKAN HULU	140613	BONAI DARUSSALAM	1406132003	BONAI	0.5027	2024
17.805	36	BANTEN	3602	KABUPATEN LEBAK	360221	WANASALAM	3602212011	CIPEDANG	0.5027	2024
17.806	62	KALIMANTAN TENGAH	6203	KABUPATEN KAPUAS	620315	MANDAU TALAWANG	6203152007	TUMBANG MANYARUNG	0.5027	2024
17.807	81	MALUKU	8108	KABUPATEN MALUKU BARAT DAYA	810806	WETAR	8108062023	HIAY	0.5027	2024
17.808	62	KALIMANTAN TENGAH	6202	KOTAWARINGIN TIMUR	626202	CEMPAGA HULU	6202132003	PARIT	0.5027	2024



NO	KODE PROVINSI	NAMA PROVINSI	KODE KABUPATEN	NAMA KABUPATEN	KODE KECAMATAN	NAMA KECAMATAN	KODE DESA	NAMA DESA	IDM	TAHUN PRIORITAS TERTINGGAL
17.809	61	KALIMANTAN BARAT	6101	KABUPATEN SAMBAS	610110	SUBAH	6101102005	TEBUAH ELOK	0,5026	2024
17.810	61	KALIMANTAN BARAT	6107	KABUPATEN BENGKAYANG	610707	JAGOI BABANG	6107072008	SEMUNYING JAYA	0,5026	2024
17.811	82	MALUKU UTARA	8204	KABUPATEN HALMAHERA SELATAN	820402	KAYOA	8204022019	TALIMAU	0,5026	2024
17.812	92	PAPUA BARAT	9209	TAMBRAUW	9209209	MUBRANI	9209122015	WAROKON	0,5025	2024
17.813	61	KALIMANTAN BARAT	6103	KABUPATEN SANGGAU	610311	TAYAN HILIR	6103112014	TANJUNG BUNUT	0,5025	2024
17.814	62	KALIMANTAN TENGAH	6204	KABUPATEN BARITO SELATAN	620404	DUSUN UTARA	6204042004	TALEKOI	0,5025	2024
17.815	62	KALIMANTAN TENGAH	6206	KABUPATEN KATINGAN	620612	PETAK MALAI	6206122002	TUMBANG JALA	0,5025	2024
17.816	74	SULAWESI TENGGARA	7406	KABUPATEN BOMBANA	740610	POLEANG UTARA	7406102003	KARYA BARU	0,5025	2024
17.817	74	SULAWESI TENGGARA	7406	KABUPATEN BOMBANA	740613	KABAENA SELATAN	7406132004	PUU NUNU	0,5025	2024
17.818	11	ACEH	1106	KABUPATEN ACEH BESAR	110616	KOTA COT GLIE	1106162029	KEURUWEUNG BLANG	0,5024	2024
17.819	11	ACEH	1108	KABUPATEN ACEH UTARA	110825	GEUREDONG PASE	1108252001	LHOK ASAN	0,5024	2024
17.820	11	ACEH	1116	KABUPATEN ACEH TAMIANG	111604	SERUWAY	1116042020	KUALA PUSUNG KAPAL	0,5024	2024
17.821	12	SUMATERA UTARA	1214	KABUPATEN NIAS SELATAN	121405	PULAU-PULAU BATU	1214052007	BARUYU LASARA	0,5024	2024
17.822	12	SUMATERA UTARA	1215	KABUPATEN PAKPAK BHARAT	121505	PERGETTENG GETTENG SENGKUT	1215052004	SIMERPARA	0,5024	2024
17.823	14	RIAU	1404	KABUPATEN INDRAGIRI HILIR	140401	RETEH	1404012004	SUNGAITERAP	0,5024	2024
17.824	16	SUMATERA SELATAN	1604	KABUPATEN LAHAT	160425	GUMAY ULU	1604252005	TANJUNG AUR	0,5024	2024
17.825	53	NUSA TENGGARA TIMUR	5301	KABUPATEN KUPANG	530111	TAKARI	5301112006	KAUNIKI	0,5024	2024
17.826	53	NUSA TENGGARA TIMUR	5306	KABUPATEN FLORES TIMUR	530608	ADONARA BARAT	5306082010	BUKIT SEBURI I	0,5024	2024
17.827	61	KALIMANTAN BARAT	6101	KABUPATEN SAMBAS	610102	TELUK KERAMAT	6101022009	SENGAWANG	0,5024	2024
17.828	61	KALIMANTAN BARAT	6104	KABUPATEN KETAPANG	610411	NAंगा TAYAP	6104112019	TANJUNG MEDAN	0,5024	2024
17.829	61	KALIMANTAN BARAT	6105	KABUPATEN SINTANG	610509	KAYAN HULU	6105092025	TANAH MERAH	0,5024	2024
17.830	63	KALIMANTAN SELATAN	6308	KABUPATEN HULU SUNGAI UTARA	630803	SUNGAI PANDAN	6308032043	PADANG BANGKAL	0,5024	2024
17.831	73	SULAWESI SELATAN	7310	KABUPATEN PANGKAJENE KEPULAUAN	731001	LIUKANG TANGAYA	7310012006	SAILUS	0,5024	2024
17.832	74	SULAWESI TENGGARA	7403	KABUPATEN MUNA	740337	TOWEA	7403372001	WANGKOLABU	0,5024	2024
17.833	91	PAPUA	9171	KOTA JAYAPURA	917102	JAYAPURA SELATAN	9171022007	TAHIMA SORAMA	0,5024	2024
17.834	92	PAPUA BARAT	9205	KABUPATEN RAJA AMPAT	920508	WAIGEO TIMUR	9205082001	PUPER	0,5024	2024
17.835	12	SUMATERA UTARA	1214	KABUPATEN NIAS SELATAN	121420	HURUNA	1214202012	FADORO TUHEMBERUA	0,5022	2024
17.836	32	JAWA BARAT	3214	KABUPATEN PURWAKARTA	321405	SUKATANI	3214052009	TAJURSINDANG	0,5022	2024
17.837	61	KALIMANTAN BARAT	6104	KABUPATEN KETAPANG	610424	PEMAHAN	6104242004	MUARA GERUNGANG	0,5022	2024
17.838	61	KALIMANTAN BARAT	6108	KABUPATEN LANDAK	610806	MENYUKE	6108062009	SONGGA	0,5022	2024
17.839	62	KALIMANTAN TENGAH	6204	KABUPATEN BARITO SELATAN	620405	GN. BINTANG AWAI	6204052011	BINTANG ARA	0,5022	2024
17.840	63	KALIMANTAN SELATAN	6308	KABUPATEN HULU SUNGAI UTARA	630806	AMUNTAI UTARA	6308062004	PAKACANGAN	0,5022	2024
17.841	81	MALUKU	8107	KABUPATEN KEPULAUAN ARU	810708	ARU TENGAH SELATAN	8107082001	LONGGAR	0,5022	2024
17.842	92	PAPUA BARAT	9208	KAIMANA	9208208	BURUWAY	9208022010	HIA	0,5022	2024
17.843	11	ACEH	1105	KABUPATEN ACEH BARAT	110503	SUNGAI MAS	1105032003	KAJEUNG	0,5022	2024
17.844	18	LAMPUNG	1806	KABUPATEN TANGGAMUS	180611	PUGUNG	1806112019	GADING	0,5022	2024
17.845	32	JAWA BARAT	3205	KABUPATEN GARUT	320532	MEKARUMUKTI	3205322003	JAYABAYA	0,5022	2024
17.846	53	NUSA TENGGARA TIMUR	5321	KABUPATEN MALAKA	532102	MALAKA BARAT	5321022011	RABASA	0,5022	2024
17.847	12	SUMATERA UTARA	1204	KABUPATEN NIAS	120428	MAU	1204282002	LEWUOGURU II	0,5021	2024
17.848	12	SUMATERA UTARA	1221	KABUPATEN PADANG LAWAS	122102	BARUMUN TENGAH	1221022019	BAHAL BATU	0,5021	2024
17.849	16	SUMATERA SELATAN	1601	KABUPATEN OGAN KOMERING ULU	160121	SEMIDANG AJI	1601212021	GUNA MAKMUR	0,5021	2024
17.850	17	BENGKULU	1703	KABUPATEN BENGKULU UTARA	170307	KOTA ARGА MAKMUR	1703072008	TALANG DENAU	0,5021	2024
17.851	53	NUSA TENGGARA TIMUR	5320	KABUPATEN SABU RAIJUA	532001	SABU BARAT	5320012005	TERIWU	0,5021	2024
17.852	61	KALIMANTAN BARAT	6108	KABUPATEN LANDAK	610805	AIR BESAR	6108052011	DANGE AJI	0,5021	2024
17.853	72	SULAWESI TENGAH	7208	KABUPATEN PARIGI MOUTONG	720821	BOLANO	7208212012	WANAMUKTI BARAT	0,5021	2024
17.854	76	SULAWESI BARAT	7602	KABUPATEN MAMUJU	760211	TOMMO	7602112013	LELING UTARA	0,5021	2024
17.855	91	PAPUA	9120	KABUPATEN MAMBERAMO RAYA	912008	SAWAI	9120082005	RAPAMBREI	0,5021	2024
17.856	11	ACEH	1109	KABUPATEN SIMEULUE	110903	TEUPAH BARAT	1109032002	BUNON	0,5021	2024
17.857	11	ACEH	1111	KABUPATEN BIREUEN	111106	MAKMUR	1111062023	SUKARAME	0,5021	2024
17.858	12	SUMATERA UTARA	1204	KABUPATEN NIAS	120421	BOTOMUZOI	1204212008	BALOHILI BOTOMUZOI	0,5021	2024
17.859	12	SUMATERA UTARA	1206	KABUPATEN KARO	120608	TIGABINANGA	1206082020	BATUMAMAK	0,5021	2024
17.860	17	BENGKULU	1702	KABUPATEN REJANG LEBONG	170207	PADANG ULAK TANDING	1702072007	GURU AGUNG	0,5021	2024
17.861	36	BANTEN	3602	KABUPATEN LEBAK	360205	MUNCANG	3602052006	LEUWICOO	0,5021	2024
17.862	53	NUSA TENGGARA TIMUR	5307	KABUPATEN SIKKA	530710	KEWAPANTE	5307102009	IANTENA	0,5021	2024
17.863	61	KALIMANTAN BARAT	6105	KABUPATEN SINTANG	610514	SERAWAI	6105142025	TALIAN SAHABUNG	0,5021	2024
17.864	61	KALIMANTAN BARAT	6108	KABUPATEN LANDAK	610806	MENYUKE	6108062019	ONGKOL PADANG	0,5021	2024



NO	KODE PROVINSI	NAMA PROVINSI	KODE KABUPATEN	NAMA KABUPATEN	KODE KECAMATAN	NAMA KECAMATAN	KODE DESA	NAMA DESA	IDM	TAHUN PRIORITAS TERTINGGAL
17.865	74	SULAWESI TENGGARA	7405	KABUPATEN KONAWE SELATAN	740512	LALEMBUJ	7405122008	TETEINEA	0,5021	2024
17.866	62	KALIMANTAN TENGAH	6212	MURUNG RAYA	626212	PERMATA INTAN	6212042008	PANTAI LAGA	0,5021	2024
17.867	62	KALIMANTAN TENGAH	6206	KATINGAN	626206	SATINGAN MANTIKEI	6206062006	KULUK BABUHUS	0,5021	2024
17.868	92	PAPUA BARAT	9202	MANOKWARI	929202	TANAH RUBUH	9202172006	URWAMBEI	0,5021	2024
17.869	53	NUSA TENGGARA TIMUR	5319	MANGGARAI TIMUR	535319	KOTA KOMBA	5319062004	RUAN	0,5019	2024
17.870	11	ACEH	1108	KABUPATEN ACEH UTARA	110803	KUTA MAKMUR	1108032011	LHOK JOK	0,5019	2024
17.871	11	ACEH	1108	KABUPATEN ACEH UTARA	110822	SIMPANG KRAMAT	1108222014	IE TAREK II	0,5019	2024
17.872	11	ACEH	1175	KOTA SUBULUSSALAM	117503	RUNDENG	1175032018	SUAK JAMPAK	0,5019	2024
17.873	12	SUMATERA UTARA	1204	KABUPATEN NIAS	120406	GIDO	1204062051	LADEA ORAHUA	0,5019	2024
17.874	12	SUMATERA UTARA	1214	KABUPATEN NIAS SELATAN	121410	MANIAMOLO	1214102005	SAMADAYA HILISIMAETANO	0,5019	2024
17.875	14	RIAU	1404	KABUPATEN INDRAGIRI HILIR	140411	BATANG TUAKA	1404112008	SUNGAIRAWA	0,5019	2024
17.876	16	SUMATERA SELATAN	1601	KABUPATEN OGAN KOMERING ULU	160108	PENGANDONAN	1601082001	GUNUNG MERAKSA	0,5019	2024
17.877	53	NUSA TENGGARA TIMUR	5308	KABUPATEN ENDE	530801	NANGAPANDA	5308012029	UZUZOZO	0,5019	2024
17.878	53	NUSA TENGGARA TIMUR	5311	KABUPATEN SUMBA TIMUR	531117	KAMBATA MAPAMBUHANG	5311172002	WAIMBIDI	0,5019	2024
17.879	53	NUSA TENGGARA TIMUR	5317	KABUPATEN SUMBA TENGAH	531704	UMBU RATU NGGAY	5317042012	MARADESA TIMUR	0,5019	2024
17.880	53	NUSA TENGGARA TIMUR	5321	KABUPATEN MALAKA	532105	RINHAT	5321052005	ALALA	0,5019	2024
17.881	61	KALIMANTAN BARAT	6107	KABUPATEN BENGKAYANG	610716	LEMBAH BAWANG	6107162003	JANYAT	0,5019	2024
17.882	61	KALIMANTAN BARAT	6108	KABUPATEN LANDAK	610811	JELIMPO	6108112009	KAYU ARA	0,5019	2024
17.883	61	KALIMANTAN BARAT	6108	KABUPATEN LANDAK	610811	JELIMPO	6108112013	DARA ITAM I	0,5019	2024
17.884	64	KALIMANTAN TIMUR	6401	KABUPATEN PASER	640102	TANJUNG HARAPAN	6401022013	SELENGOT	0,5019	2024
17.885	73	SULAWESI SELATAN	7324	KABUPATEN LUWU TIMUR	732407	BURAU	7324072013	LAGEGO	0,5019	2024
17.886	73	SULAWESI SELATAN	7326	KABUPATEN TORAJA UTARA	732603	NANGGALA	7326032007	BASOKAN	0,5019	2024
17.887	82	MALUKU UTARA	8203	KABUPATEN HALMAHERA UTARA	820309	LOLODA UTARA	8203092006	KAILUPA	0,5019	2024
17.888	82	MALUKU UTARA	8204	KABUPATEN HALMAHERA SELATAN	820425	KEPULAUAN JORONGA	8204252003	KURUNGA	0,5019	2024
17.889	53	NUSA TENGGARA TIMUR	5312	SUMBA BARAT	535312	SUMBAKAKA	531212005	WAIHURA	0,5019	2024
17.890	12	SUMATERA UTARA	1214	KABUPATEN NIAS SELATAN	121435	IDANOTAE	1214352002	HILISERANGKAI	0,5018	2024
17.891	17	BENGKULU	1704	KABUPATEN KAUER	170407	NASAL	1704072019	PASAR JUM'AT	0,5018	2024
17.892	53	NUSA TENGGARA TIMUR	5303	KABUPATEN TIMOR TENGAH UTARA	530324	BIBOKI FEOTLEU	5303242002	BIRUNATUN	0,5018	2024
17.893	53	NUSA TENGGARA TIMUR	5306	KABUPATEN FLORES TIMUR	530605	TANJUNG BUNGA	5306052006	LEWOBUNGA	0,5018	2024
17.894	61	KALIMANTAN BARAT	6105	KABUPATEN SINTANG	610509	KAYAN HULLU	6105092017	NANGKAK LESTARI	0,5018	2024
17.895	61	KALIMANTAN BARAT	6105	KABUPATEN SINTANG	610514	SERAWAI	6105142029	TANJUNG BARU	0,5018	2024
17.896	61	KALIMANTAN BARAT	6109	KABUPATEN SEKADAU	610906	BELITANG HULLU	6109062013	BUKITRAMBAT	0,5018	2024
17.897	72	SULAWESI TENGAH	7206	KABUPATEN MOROWALI	720607	MENUI KEPULAUAN	7206072010	SAMARENGGA	0,5018	2024
17.898	73	SULAWESI SELATAN	7316	KABUPATEN ENREKANG	731602	ENREKANG	7316022011	TALLU BAMBA	0,5018	2024
17.899	73	SULAWESI SELATAN	7322	KABUPATEN LUWU UTARA	732205	LIMBONG	7322052001	MARAMPA	0,5018	2024
17.900	74	SULAWESI TENGGARA	7406	KABUPATEN BOMBANA	740621	LANTARI JAYA	7406212003	LANGKOWALA	0,5018	2024
17.901	76	SULAWESI BARAT	7604	KABUPATEN POLEWALI MANDAR	760416	BULO	7604162003	PATAMBANUA	0,5018	2024
17.902	81	MALUKU	8102	KABUPATEN MALUKU TENGGARA	810218	KEI BESAR SELATAN BARAT	8102182012	WAFOL	0,5018	2024
17.903	81	MALUKU	8103	KABUPATEN MALUKU TENGGARA BARAT	810318	MOLU MARU	8103182005	NURKAT	0,5018	2024
17.904	81	MALUKU	8109	KABUPATEN BURU SELATAN	810903	AMBALAU	8109032006	SELASI	0,5018	2024
17.905	91	PAPUA	9106	KABUPATEN BIAK NUMFOR	910608	BIK BARAT	9106082006	AMPONBUKOR	0,5018	2024
17.906	62	KALIMANTAN TENGAH	6212	MURUNG RAYA	626212	LAUNG TUHUP	6212032028	MUARA MARUWEI II	0,5018	2024
17.907	92	PAPUA BARAT	9208	KAIMANA	929208	TELUK ARGUNI BAWAH	9208062013	INARI	0,5017	2024
17.908	62	KALIMANTAN TENGAH	6212	MURUNG RAYA	626212	UUT MURUNG	6212102001	TUMBANG TUJANG	0,5017	2024
17.909	11	ACEH	1107	KABUPATEN PIDIE	110718	SIMPANG TIGA	1107182051	LHEUE	0,5017	2024
17.910	12	SUMATERA UTARA	1213	KABUPATEN MANDAILING NATAL	121308	KOTANOPAN	1213082012	HUTA PUNGKUT JULU	0,5017	2024
17.911	12	SUMATERA UTARA	1213	KABUPATEN MANDAILING NATAL	121311	ULU PUNGKUT	1213112002	HABINCARAN	0,5017	2024
17.912	18	LAMPUNG	1813	KABUPATEN PESISIR BARAT	181304	PESISIR UTARA	1813042010	BATU RAJA	0,5017	2024
17.913	53	NUSA TENGGARA TIMUR	5304	KABUPATEN BELU	530402	TASIFETOTIMUR	5304022019	HALIMODOK	0,5017	2024
17.914	53	NUSA TENGGARA TIMUR	5315	KABUPATEN MANGGARAI BARAT	531501	MACANG PACAR	5315012003	MBAKUNG	0,5017	2024
17.915	11	ACEH	1106	KABUPATEN ACEH BESAR	110623	BLANG BINTANG	1106232025	EMPEE BATA	0,5016	2024
17.916	11	ACEH	1108	KABUPATEN ACEH UTARA	110803	KUTA MAKMUR	1108032038	PANTON RAYEUK II	0,5016	2024
17.917	12	SUMATERA UTARA	1204	KABUPATEN NIAS	120405	HILIDUHO	1204052040	ONOWAEMBO HILIGARA	0,5016	2024
17.918	12	SUMATERA UTARA	1204	KABUPATEN NIAS	120410	IDANOGAWO	1204102035	HIL'ADULO	0,5016	2024
17.919	16	SUMATERA SELATAN	1613	KABUPATEN MUSI RAWAS UTARA	161303	NIBUNG	1613032010	KRANI JAYA	0,5016	2024
17.920	17	BENGKULU	1705	KABUPATEN SELUMA	170507	LUBUK SANDI	1705072006	CAWANG	0,5016	2024



NO	KODE PROVINSI	NAMA PROVINSI	KODE KABUPATEN	NAMA KABUPATEN	KODE KECAMATAN	NAMA KECAMATAN	KODE DESA	NAMA DESA	IDM	TAHUN PRIORITAS TERTINGGAL
17.921	17	BENGKULU	1707	KABUPATEN LEBONG	170704	LEBONG SELATAN	1707042019	MANAI BLAU	0,5016	2024
17.922	61	KALIMANTAN BARAT	6107	KABUPATEN BENGKAYANG	610712	SIDING	6107122005	HLI BUIE	0,5016	2024
17.923	74	SULAWESI TENGGARA	7415	KABUPATEN BUTON SELATAN	741504	BATU ATAS	7415042006	TADUASA	0,5016	2024
17.924	75	GORONTALO	7501	KABUPATEN GORONTALO	750111	BONGOMEME	7501112024	LIYOTO	0,5016	2024
17.925	76	SULAWESI BARAT	7603	KABUPATEN MAMASA	760311	BAMBANG	7603112012	SALUDENGEN	0,5016	2024
17.926	81	MALUKU	8105	KABUPATEN SERAM BAGIAN TIMUR	810511	GOROM TIMUR	8105112014	RARAT	0,5016	2024
17.927	82	MALUKU UTARA	8203	KABUPATEN HALMAHERA UTARA	820319	LOLODA KEPULAUAN	8203192008	FITAKO	0,5016	2024
17.928	91	PAPUA	9110	SARMI	919110	SARMI	9110012021	TEFAREWAR	0,5016	2024
17.929	91	PAPUA	9113	YAHUKIMO	919113	PULDAMA	9113322002	KASEN	0,5016	2024
17.930	11	ACEH	1107	KABUPATEN PIDIE	110714	PADANG TIJI	1107142049	MUKEE GOGO	0,5016	2024
17.931	11	ACEH	1108	KABUPATEN ACEH UTARA	110824	PIRAK TIMUR	1108242013	ARA TON-TON MONCRANG	0,5016	2024
17.932	11	ACEH	1111	KABUPATEN BIREUEN	111102	JEUNIEB	1111022050	MEUNASAH TAMBO	0,5016	2024
17.933	16	SUMATERA SELATAN	1610	KABUPATEN OGAN ILIR	161005	PEMULUTAN	1610052042	LEBUNG JANGKAR	0,5016	2024
17.934	18	LAMPUNG	1808	KABUPATEN WAY KANAN	180806	PAKUJAN RATU	1808062009	TANJUNG AGUNG	0,5016	2024
17.935	36	BANTEN	3602	KABUPATEN LEBAK	360204	CIPANAS	3602042008	HAURGAJRUG	0,5016	2024
17.936	62	KALIMANTAN TENGAH	6203	KABUPATEN KAPUAS	620304	KAPUAS KUALA	6203042016	SEI BAKUT	0,5016	2024
17.937	71	SULAWESI UTARA	7105	KABUPATEN MINAHASA SELATAN	710516	MAESAA	7105162009	KINAMANG SATU	0,5016	2024
17.938	73	SULAWESI SELATAN	7315	KABUPATEN PINRANG	731506	DUAMPANUA	7315062014	BABABINANGA	0,5016	2024
17.939	73	SULAWESI SELATAN	7322	KABUPATEN LUWU UTARA	732206	SUKAMAJU	7322062019	MINANGA TALLU	0,5016	2024
17.940	35	JAWA TIMUR	3512	KABUPATEN SITUBONDO	351201	JATIBANTENG	3512012008	PATEMON	0,5016	2024
17.941	11	ACEH	1108	KABUPATEN ACEH UTARA	110804	LHOKSUKON	1108042052	MEUNASAH NGA LT	0,5014	2024
17.942	12	SUMATERA UTARA	1204	KABUPATEN NIAS	120421	BOTOMUZOI	1204212002	LASARA BOTOMUZOI	0,5014	2024
17.943	12	SUMATERA UTARA	1214	KABUPATEN NIAS SELATAN	121420	HURUNA	1214202015	SIFAOROASI HURUNA	0,5014	2024
17.944	12	SUMATERA UTARA	1278	KOTA GUNUNGSITOLI	127804	GUNUNGSITOLI IDANOI	1278042020	FADORO	0,5014	2024
17.945	16	SUMATERA SELATAN	1606	KABUPATEN MUSI BANYUASIN	160611	LALAN	1606112018	SRI GADING	0,5014	2024
17.946	18	LAMPUNG	1806	KABUPATEN TANGGAMUS	180609	CUKU BALAK	1806092011	SUKA PADANG	0,5014	2024
17.947	53	NUSA TENGGARA TIMUR	5308	KABUPATEN ENDE	530807	WEWARIA	5308072006	TANALI	0,5014	2024
17.948	53	NUSA TENGGARA TIMUR	5310	KABUPATEN MANGGARAI	531005	SATAR MESE	5310052003	JAONG	0,5014	2024
17.949	53	NUSA TENGGARA TIMUR	5315	KABUPATEN MANGGARAI BARAT	531506	BOLENG	5315062009	BATU TIGA	0,5014	2024
17.950	53	NUSA TENGGARA TIMUR	5318	KABUPATEN SUMBA BARAT DAYA	531805	WEWEWA SELATAN	5318052001	BURU DEILO	0,5014	2024
17.951	53	NUSA TENGGARA TIMUR	5321	KABUPATEN MALAKA	532111	KOBALIMA	5321112001	BABULU	0,5014	2024
17.952	61	KALIMANTAN BARAT	6110	KABUPATEN MELAWI	611008	PINOH UTARA	6110082009	MERPAK	0,5014	2024
17.953	62	KALIMANTAN TENGAH	6210	KABUPATEN GUNUNG MAS	621005	RUNGAN	6210052001	TUMBANG JUTUH	0,5014	2024
17.954	64	KALIMANTAN TIMUR	6407	KABUPATEN KUTAI BARAT	640717	SILUQ NGURAI	6407172010	TENDIQ	0,5014	2024
17.955	65	KALIMANTAN UTARA	6503	KABUPATEN NUNUKAN	650314	TULIN ONSOI	6503142009	TINAMPAK II	0,5014	2024
17.956	76	SULAWESI BARAT	7603	KABUPATEN MAMASA	760304	PANA	7603042003	MANIPI	0,5014	2024
17.957	76	SULAWESI BARAT	7603	KABUPATEN MAMASA	760311	BAMBANG	7603112011	RANTELEMO	0,5014	2024
17.958	81	MALUKU	8105	KABUPATEN SERAM BAGIAN TIMUR	810504	PULAU GOROM	8105042046	KILEAN	0,5014	2024
17.959	91	PAPUA	9125	KABUPATEN PUNCAK	912502	WANGBE	9125022005	WONALBE	0,5014	2024
17.960	92	PAPUA BARAT	9203	KABUPATEN FAK FAK	920315	KAYAUNI	9203152006	KAYUNI	0,5014	2024
17.961	53	NUSA TENGGARA TIMUR	5305	ALOR	535305	LEMBUR	5305152003	TALWAI	0,5013	2024
17.962	53	NUSA TENGGARA TIMUR	5305	ALOR	535305	PANTAR TENGAH	5305162010	DELAKI	0,5013	2024
17.963	11	ACEH	1110	KABUPATEN ACEH SINGKIL	111012	SURO MAKMUR	1110122004	LAE BANGUN	0,5013	2024
17.964	12	SUMATERA UTARA	1214	KABUPATEN NIAS SELATAN	121431	TANAH MASA	1214312001	BALUTA	0,5013	2024
17.965	53	NUSA TENGGARA TIMUR	5315	KABUPATEN MANGGARAI BARAT	531509	LEMBOR SELATAN	5315092010	BENTENG DEWA	0,5013	2024
17.966	61	KALIMANTAN BARAT	6104	KABUPATEN KETAPANG	610422	SINGKUP	6104222006	SUKAHARJA	0,5013	2024
17.967	65	KALIMANTAN UTARA	6503	KABUPATEN NUNUKAN	650303	SEMBAKUNG	6503032002	LUBAKAN	0,5013	2024
17.968	65	KALIMANTAN UTARA	6503	KABUPATEN NUNUKAN	650317	KRAYAN TENGAH	6503172001	TANG PAYE	0,5013	2024
17.969	72	SULAWESI TENGAH	7206	KABUPATEN MOROWALI	720607	MENUI KEPULAUAN	7206072011	MASADIAN	0,5013	2024
17.970	74	SULAWESI TENGGARA	7408	KABUPATEN KOLAKA UTARA	740815	TOLALA	7408152002	PATIKALA	0,5013	2024
17.971	81	MALUKU	8102	KABUPATEN MALUKU TENGGARA	810205	KEI BESAR UTARA TIMUR	8102052029	RENFAAN GPM	0,5013	2024
17.972	81	MALUKU	8109	KABUPATEN BURU SELATAN	810906	FENA FAFAN	8109062008	SIWATLAHIN	0,5013	2024
17.973	82	MALUKU UTARA	8204	KABUPATEN HALMAHERA SELATAN	820425	KEPULAUAN JORONGA	8204252001	GONONE	0,5013	2024
17.974	91	PAPUA	9105	KABUPATEN KEPULAUAN YAPEN	910510	KEPULAUAN AMBAI	9105102017	TOROA	0,5013	2024
17.975	76	SULAWESI BARAT	7603	KABUPATEN MAMASA	760311	BAMBANG	7603112003	SALUASSING	0,5012	2024
17.976	12	SUMATERA UTARA	1213	KABUPATEN MANDAILING NATAL	121321	PAKANTAN	1213212006	HUTA TORAS	0,5011	2024



NO	KODE PROVINSI	NAMA PROVINSI	KODE KABUPATEN	NAMA KABUPATEN	KODE KECAMATAN	NAMA KECAMATAN	KODE DESA	NAMA DESA	IDM	TAHUN PRIORITAS TERTINGGAL
17.977	12	SUMATERA UTARA	1214	KABUPATEN NIAS SELATAN	121409	SUSUA	1214092006	HILIMBOHO	0,5011	2024
17.978	12	SUMATERA UTARA	1220	KABUPATEN PADANG LAWAS UTARA	122001	DOLOK SIGOMPULON	1220012011	SIMANGAMBAT	0,5011	2024
17.979	17	BENGKULU	1704	KABUPATEN KAUAR	170401	KINAL	1704012023	PINANG JAWA II	0,5011	2024
17.980	61	KALIMANTAN BARAT	6105	KABUPATEN SINTANG	610514	SERAWAI	6105142010	NANGA SEGULANG	0,5011	2024
17.981	81	MALUKU	8109	KABUPATEN BURU SELATAN	810906	FENA FAFAN	8109062006	WAEREMAN	0,5011	2024
17.982	91	PAPUA	9106	KABUPATEN BIAK NUMFOR	910604	NUMFOR BARAT	9106042003	NUMBER	0,5011	2024
17.983	92	PAPUA BARAT	9205	RAJA AMPAT	920505	AYAU	9205242002	RUTUM	0,5011	2024
17.984	92	PAPUA BARAT	9201	SORONG	929201	BOTAIN	9201542004	KLAYASTANI	0,5011	2024
17.985	12	SUMATERA UTARA	1205	KABUPATEN LANGKAT	120512	PADANG TUALANG	1205122005	BESILAM	0,5011	2024
17.986	12	SUMATERA UTARA	1213	KABUPATEN MANDAILING NATAL	121317	MUARA BATANG GADIS	1213172002	HUTAIMBARU	0,5011	2024
17.987	12	SUMATERA UTARA	1219	KABUPATEN BATU BARA	121906	TANJUNG TIRAM	1219062007	LIMA LARAS	0,5011	2024
17.988	15	JAMBI	1502	KABUPATEN MERANGIN	150223	TABIR BARAT	1502232003	PULAU TEBAKAR	0,5011	2024
17.989	18	LAMPUNG	1806	KABUPATEN TANGGAMUS	180609	CUKUJH BALAK	1806092013	PAMPANGAN	0,5011	2024
17.990	53	NUSA TENGGARA TIMUR	5301	KABUPATEN KUPANG	530113	AMFOANG UTARA	5301132001	AFOAN	0,5011	2024
17.991	53	NUSA TENGGARA TIMUR	5307	KABUPATEN SIKKA	530712	MAGEPANDA	5307122002	REROROJA	0,5011	2024
17.992	61	KALIMANTAN BARAT	6106	KABUPATEN KAPUAS HULU	610622	SUHAI	6106222011	LUBUK PENGAIL	0,5011	2024
17.993	62	KALIMANTAN TENGAH	6210	KABUPATEN GUNUNG MAS	621012	RUNGAN BARAT	6210122011	TUMBANG BAHANEI	0,5011	2024
17.994	75	GORONTALO	7501	KABUPATEN GORONTALO	750105	BATUDAA PANTAI	7501052009	LAMU	0,5011	2024
17.995	76	SULAWESI BARAT	7604	KABUPATEN POLEWALI MANDAR	760413	ANREAPI	7604132005	KUNYI	0,5011	2024
17.996	92	PAPUA BARAT	9204	SORONG SELATAN	929204	INAWATAN	9204042004	SERKOS	0,5011	2024
17.997	11	ACEH	1107	KABUPATEN PIDIE	110719	TANGSE	1107192020	PAYA GUCI	0,5010	2024
17.998	12	SUMATERA UTARA	1213	KABUPATEN MANDAILING NATAL	121321	PAKANTAN	1213212008	SILOGUN	0,5010	2024
17.999	12	SUMATERA UTARA	1214	KABUPATEN NIAS SELATAN	121415	ARAMO	1214152017	HILIGUMBU	0,5010	2024
18.000	12	SUMATERA UTARA	1214	KABUPATEN NIAS SELATAN	121425	SIDUA'ORI	1214252007	TALUZUSUA	0,5010	2024
18.001	12	SUMATERA UTARA	1220	KABUPATEN PADANG LAWAS UTARA	122003	HALONGONAN	1220032020	BARGOT TOPONG JAE	0,5010	2024
18.002	12	SUMATERA UTARA	1223	KABUPATEN LABUHANBATU UTARA	122303	KUALUH HILIR	1223032002	KUALA BANGKA	0,5010	2024
18.003	12	SUMATERA UTARA	1223	KABUPATEN LABUHANBATU UTARA	122306	NA IX - X	1223062010	HATAPANG	0,5010	2024
18.004	15	JAMBI	1502	KABUPATEN MERANGIN	150223	TABIR BARAT	1502232005	SUNGAI TABIR	0,5010	2024
18.005	53	NUSA TENGGARA TIMUR	5307	KABUPATEN SIKKA	530702	MEGO	5307022009	KOWI	0,5010	2024
18.006	61	KALIMANTAN BARAT	6108	KABUPATEN LANDAK	610801	NGABANG	6108012017	AMBOYO SELATAN	0,5010	2024
18.007	63	KALIMANTAN SELATAN	6309	KABUPATEN TABALONG	630907	MUARA UYA	6309072012	SALIKUNG	0,5010	2024
18.008	53	NUSA TENGGARA TIMUR	5312	SUMBA BARAT	535312	TANA RIGHU	5312042018	TARONA	0,5010	2024
18.009	91	PAPUA	9117	MAPPI	911717	EDERA	9117042012	MEMEMU	0,5010	2024
18.010	11	ACEH	1108	KABUPATEN ACEH UTARA	110815	SAWANG	1108152007	GAMPONG TEUNGOH	0,5008	2024
18.011	12	SUMATERA UTARA	1225	KABUPATEN NIAS BARAT	122505	MANDREHE	1225052011	TUHOOWO	0,5008	2024
18.012	14	RIAU	1404	KABUPATEN INDRAGIRI HILIR	140402	ENOK	1404022006	SIMPANG TIGA	0,5008	2024
18.013	16	SUMATERA SELATAN	1609	KABUPATEN OGAN KOMERING ULU SELATAN	160909	BUAY PEMACA	1609092016	TANJUNG JAYA	0,5008	2024
18.014	36	BANTEN	3602	KABUPATEN LEBAK	360225	LEBAKGEDONG	3602252001	BANJARIRIGASI	0,5008	2024
18.015	53	NUSA TENGGARA TIMUR	5319	KABUPATEN MANGGARAI TIMUR	531904	SAMBI RAMPAS	5319042015	GOLO PARI	0,5008	2024
18.016	53	NUSA TENGGARA TIMUR	5319	KABUPATEN MANGGARAI TIMUR	531904	SAMBI RAMPAS	5319042017	WEA	0,5008	2024
18.017	91	PAPUA	9106	KABUPATEN BIAK NUMFOR	910608	BIAK BARAT	9106082032	DEDIFU	0,5008	2024
18.018	92	PAPUA BARAT	9203	KABUPATEN FAK FAK	920315	KAYAUNI	9203152005	PATTUKAR	0,5008	2024
18.019	92	PAPUA BARAT	9209	TAMBRAUW	920912	MUBRANI	9209122017	BONPAYA	0,5008	2024
18.020	62	KALIMANTAN TENGAH	6203	KABUPATEN KAPUAS	620315	MANDAU TALAWANG	6203152005	TUMBANG BUKOI	0,5008	2024
18.021	12	SUMATERA UTARA	1220	KABUPATEN PADANG LAWAS UTARA	122004	PADANG BOLAK	1220042019	RAHUNING JAE	0,5007	2024
18.022	16	SUMATERA SELATAN	1607	KABUPATEN BANYUASIN	160714	AIR SALEK	1607142013	UPANG	0,5007	2024
18.023	62	KALIMANTAN TENGAH	6210	KABUPATEN GUNUNG MAS	621010	RUNGAN HULU	6210102003	BATU PUTER	0,5007	2024
18.024	76	SULAWESI BARAT	7601	KABUPATEN MAMUJU UTARA	760102	PASANGKAYU	7601022010	PAKAVA	0,5007	2024
18.025	16	SUMATERA SELATAN	1604	KABUPATEN LAHAT	160427	TANJUNGTBAT	1604272014	PADANG PERIGI	0,5006	2024
18.026	16	SUMATERA SELATAN	1607	KABUPATEN BANYUASIN	160719	AIR KUMBANG	1607192007	SEBUBUS	0,5006	2024
18.027	53	NUSA TENGGARA TIMUR	5307	KABUPATEN SIKKA	530702	MEGO	5307022007	KOROBHERA	0,5006	2024
18.028	62	KALIMANTAN TENGAH	6203	KABUPATEN KAPUAS	620305	KAPUAS BARAT	6203052009	SEI DUSUN	0,5006	2024
18.029	74	SULAWESI TENGGARA	7406	KABUPATEN BOMBANA	740621	LANTARI JAYA	7406212004	PASARE APUA	0,5006	2024
18.030	11	ACEH	1105	KABUPATEN ACEH BARAT	110511	WOYLA TIMUR	1105112017	BLANG MAKMU	0,5005	2024
18.031	12	SUMATERA UTARA	1204	KABUPATEN NIAS	120411	BAWOLATO	1204112023	ORAHUA FAONDRATO	0,5005	2024
18.032	12	SUMATERA UTARA	1213	KABUPATEN MANDAILING NATAL	121306	SIABU	1213062002	BONAN DOLOK	0,5005	2024



NO	KODE PROVINSI	NAMA PROVINSI	KODE KABUPATEN	NAMA KABUPATEN	KODE KECAMATAN	NAMA KECAMATAN	KODE DESA	NAMA DESA	IDM	TAHUN PRIORITAS TERTINGGAL
18.033	12	SUMATERA UTARA	1214	KABUPATEN NIAS SELATAN	121415	ARAMO	1214152007	HILIFADOLO	0,5005	2024
18.034	14	RIAU	1401	KABUPATEN KAMPAR	140107	KAMPAR KIRI	1401072031	TANJUNGMAS	0,5005	2024
18.035	14	RIAU	1406	KABUPATEN ROKAN HULU	140607	RAMBAH SAMO	1406072013	SEI KUNING	0,5005	2024
18.036	36	BANTEN	3602	KABUPATEN LEBAK	360228	CIGEMLONG	3602282003	MUGIJAYA	0,5005	2024
18.037	53	NUSA TENGGARA TIMUR	5311	KABUPATEN SUMBA TIMUR	531114	KAHAUNGU ETI	5311142004	LAIMBONGA	0,5005	2024
18.038	61	KALIMANTAN BARAT	6105	KABUPATEN SINTANG	610509	KAYAN HULU	6105092010	NANGA MASAU	0,5005	2024
18.039	61	KALIMANTAN BARAT	6110	KABUPATEN MELAWI	611011	TANAH PINOH BARAT	6110112004	TOGAN BARU	0,5005	2024
18.040	64	KALIMANTAN TIMUR	6407	KABUPATEN KUTAI BARAT	640717	SILUQ NGURAI	6407172007	BENTAS	0,5005	2024
18.041	71	SULAWESI UTARA	7101	KABUPATEN BOLAANG MONGONDOW	710135	DUMOGA TENGAH	7101352004	KOSIO	0,5005	2024
18.042	73	SULAWESI SELATAN	7316	KABUPATEN ENREKANG	731610	BUNTU BATU	7316102005	LEDAN	0,5005	2024
18.043	74	SULAWESI TENGGARA	7409	KABUPATEN KONAWE UTARA	740910	MOTUI	7409102008	PONI PONIKI	0,5005	2024
18.044	76	SULAWESI BARAT	7603	KABUPATEN MAMASA	760312	BALLA	7603122003	BALLA SATANETEAN	0,5005	2024
18.045	81	MALUKU	8108	KABUPATEN MALUKU BARAT DAYA	810806	WETAR	8108062002	ILPUTIH	0,5005	2024
18.046	81	MALUKU	8109	KABUPATEN BURU SELATAN	810904	KEPALA MADAN	8109042006	FOGI	0,5005	2024
18.047	82	MALUKU UTARA	8203	KABUPATEN HALMAHERA UTARA	820308	MALIFUT	8203082024	BALISOSANG	0,5005	2024
18.048	82	MALUKU UTARA	8204	KABUPATEN HALMAHERA SELATAN	820427	GANE TIMUR TENGAH	8204272002	LELEWI	0,5005	2024
18.049	35	JAWA TIMUR	3522	KABUPATEN BOJONEGORO	352209	KEPOHBARU	3522092025	SUMBERGEDE	0,5005	2024
18.050	11	ACEH	1108	KABUPATEN ACEH UTARA	110810	SYAMTALIRA ARON	1108102010	MATANG MUNYE	0,5003	2024
18.051	12	SUMATERA UTARA	1213	KABUPATEN MANDAILING NATAL	121308	KOTANOPAN	1213082003	GADING BAIN	0,5003	2024
18.052	53	NUSA TENGGARA TIMUR	5311	KABUPATEN SUMBA TIMUR	531117	KAMBATA MAPAMBUHANG	5311172006	MAIDANG	0,5003	2024
18.053	53	NUSA TENGGARA TIMUR	5315	KABUPATEN MANGGARAI BARAT	531501	MACANG PACAR	5315012002	ROKAP	0,5003	2024
18.054	76	SULAWESI BARAT	7606	KABUPATEN MAMUJU TENGAH	760603	BUDONG-BUDONG	7606032011	LEMBAH HADA	0,5003	2024
18.055	81	MALUKU	8107	KABUPATEN KEPULAUAN ARU	810708	ARU TENGAH SELATAN	8107082007	WARABAL	0,5003	2024
18.056	11	ACEH	1118	KABUPATEN PIDIE JAYA	111802	ULIM	1118022027	COT SEUTUI	0,5003	2024
18.057	17	BENGKULU	1709	KABUPATEN BENGKULU TENGAH	170907	MERIGI KELINDANG	1709072003	TALANG AMBUNG	0,5003	2024
18.058	53	NUSA TENGGARA TIMUR	5316	KABUPATEN NAGEKEO	531604	MAUPONGGO	5316042021	SELALEJO TIMUR	0,5003	2024
18.059	62	KALIMANTAN TENGAH	6206	KABUPATEN KATINGAN	620604	PULAU MALAN	6206042004	KULUK BALI	0,5003	2024
18.060	53	NUSA TENGGARA TIMUR	5305	ALOR	535305	PANTAR	5305062005	PANDAI	0,5002	2024
18.061	17	BENGKULU	1709	KABUPATEN BENGKULU TENGAH	170905	PAGAR JATI	1709052023	KERTAPATI MUDI	0,5002	2024
18.062	53	NUSA TENGGARA TIMUR	5318	KABUPATEN SUMBA BARAT DAYA	531805	WEWEWA SELATAN	5318052010	MILLA ATE	0,5002	2024
18.063	72	SULAWESI TENGAH	7201	KABUPATEN BANGGAI	720116	LOBU	7201162009	DOLOM	0,5002	2024
18.064	81	MALUKU	8106	KABUPATEN SERAM BAGIAN BARAT	810606	INAMOSOL	8106062001	MANUSA	0,5002	2024
18.065	81	MALUKU	8109	KABUPATEN BURU SELATAN	810904	KEPALA MADAN	8109042010	SEKAT	0,5002	2024
18.066	91	PAPUA	9115	KABUPATEN WAROPEN	911514	WONTI	9115142003	BAKADARO	0,5002	2024
18.067	53	NUSA TENGGARA TIMUR	5302	TIMOR TENGAH SELATAN	535302	MOLLO SELATAN	5302022013	BIKEKNENO	0,5002	2024
18.068	91	PAPUA	9114	TOLIKARA	911414	YUNERI	9114332011	UMAR	0,5002	2024
18.069	53	NUSA TENGGARA TIMUR	5302	TIMOR TENGAH SELATAN	535302	FATUKOPA	5302292005	KIKI	0,5002	2024
18.070	11	ACEH	1107	KABUPATEN PIDIE	110718	SIMPANG TIGA	1107182039	DAYAH BALE CUT	0,5001	2024
18.071	11	ACEH	1108	KABUPATEN ACEH UTARA	110801	BAKTIYA	1108012043	COT MANYANG	0,5001	2024
18.072	12	SUMATERA UTARA	1204	KABUPATEN NIAS	120421	BOTOMUZOI	1204212005	SIMANAERE BOTOMUZOI	0,5001	2024
18.073	12	SUMATERA UTARA	1214	KABUPATEN NIAS SELATAN	121402	GOMO	1214022043	UMBU ORAHUA	0,5001	2024
18.074	14	RIAU	1404	KABUPATEN INDRAGIRI HILIR	140417	PULAU BURUNG	1404172011	KERAMAT JAYA	0,5001	2024
18.075	17	BENGKULU	1709	KABUPATEN BENGKULU TENGAH	170907	MERIGI KELINDANG	1709072004	TABA DURIAN SEBAKUL	0,5001	2024
18.076	18	LAMPUNG	1803	KABUPATEN LAMPUNG UTARA	180308	SUNGKAI UTARA	1803082029	HANAKAU JAYA	0,5001	2024
18.077	18	LAMPUNG	1806	KABUPATEN TANGGAMUS	180626	AIR NANINGAN	1806262010	MARGOMULYO	0,5001	2024
18.078	32	JAWA BARAT	3202	KABUPATEN SUKABUMI	320245	TEGALBULEUD	3202452005	NANGELA	0,5001	2024
18.079	53	NUSA TENGGARA TIMUR	5308	KABUPATEN ENDE	530811	MAUKARO	5308112006	NABE	0,5001	2024
18.080	61	KALIMANTAN BARAT	6106	KABUPATEN KAPUAS HULU	610616	SILAT HULU	6106162011	LANDAU RANTAU	0,5001	2024
18.081	74	SULAWESI TENGGARA	7403	KABUPATEN MUNA	740317	DURUKA	7403172004	GHONE BHALENO	0,5001	2024
18.082	91	PAPUA	9111	KABUPATEN KEEROM	911102	ARSO	9111022006	SAWANAWA	0,5001	2024
18.083	12	SUMATERA UTARA	1202	KABUPATEN TAPANULI UTARA	120208	PURBA TUA	1202082006	ROBEAN	0,5000	2024
18.084	12	SUMATERA UTARA	1214	KABUPATEN NIAS SELATAN	121403	LAHUSA	1214032036	OIKHODA BALAEKHA	0,5000	2024
18.085	12	SUMATERA UTARA	1221	KABUPATEN PADANG LAWAS	122109	BATANG LUBU SUTAM	1221092019	TANJUNG BOTUNG PINARIK	0,5000	2024
18.086	14	RIAU	1404	KABUPATEN INDRAGIRI HILIR	140407	MANDAH	1404072003	BENTE	0,5000	2024
18.087	14	RIAU	1409	KABUPATEN KUANTAN SINGINGI	140907	GUNUNGTOAR	1409072001	PULAUMUNGKUR	0,5000	2024
18.088	16	SUMATERA SELATAN	1606	KABUPATEN MUSI BANYUASIN	160611	LALAN	1606112020	KARANG MUKTI	0,5000	2024

NO	KODE PROVINSI	NAMA PROVINSI	KODE KABUPATEN	NAMA KABUPATEN	KODE KECAMATAN	NAMA KECAMATAN	KODE DESA	NAMA DESA	IDM	TAHUN PRIORITAS TERTINGGAL
18.089	18	LAMPUNG	1813	KABUPATEN PESIRIR BARAT	181308	KRUI SELATAN	1813082003	WAY NAPAL	0,5000	2024
18.090	36	BANTEN	3602	KABUPATEN LEBAK	360221	WANASALAM	3602212004	CIPEUCANG	0,5000	2024
18.091	53	NUSA TENGGARA TIMUR	5307	KABUPATEN SIKKA	530702	MEGO	5307022001	BHERA	0,5000	2024
18.092	53	NUSA TENGGARA TIMUR	5308	KABUPATEN ENDE	530815	DETUKELI	5308152001	NGGESA	0,5000	2024
18.093	53	NUSA TENGGARA TIMUR	5311	KABUPATEN SUMBA TIMUR	531108	UMALULU	5311082010	NGARU KANORU	0,5000	2024
18.094	61	KALIMANTAN BARAT	6108	KABUPATEN LANDAK	610806	MENYUKE	6108062010	SIDAN	0,5000	2024
18.095	64	KALIMANTAN TIMUR	6401	KABUPATEN PASER	640102	TANJUNG HARAPAN	6401022015	SENIPAH	0,5000	2024
18.096	71	SULAWESI UTARA	7104	KABUPATEN KEPULAUAN TALAUD	710414	BEO UTARA	7104142006	RAE SELATAN	0,5000	2024
18.097	74	SULAWESI TENGGARA	7403	KABUPATEN MUNA	740307	MALIGANO	7403072002	LATOMPA	0,5000	2024
18.098	74	SULAWESI TENGGARA	7406	KABUPATEN BOMBANA	740610	POLEANG UTARA	7406102007	LAWATU EA	0,5000	2024
18.099	74	SULAWESI TENGGARA	7410	KABUPATEN BUTON UTARA	741001	KULISUSU	7410012001	TRIWACUWACU	0,5000	2024
18.100	53	NUSA TENGGARA TIMUR	5317	SUMBA TENGAH	535317	MAMBORO	5317032006	WEE LURI	0,5000	2024
18.101	53	NUSA TENGGARA TIMUR	5302	TIMOR TENGAH SELATAN	535302	KUANFATU	5302112008	KELLE	0,5000	2024
18.102	53	NUSA TENGGARA TIMUR	5302	TIMOR TENGAH SELATAN	535302	NOEBEBA	5302262005	TEAS	0,5000	2024
18.103	92	PAPUA BARAT	9210	MAYBRAT	929210	AIFAT SELATAN	9210042009	HORA IEK	0,5000	2024
18.104	92	PAPUA BARAT	9210	MAYBRAT	929210	AIFAT SELATAN	9210042015	YEEK	0,5000	2024
18.105	92	PAPUA BARAT	9210	MAYBRAT	929210	AITINYO RAYA	9210232010	YUMAME	0,5000	2024
18.106	92	PAPUA BARAT	9210	MAYBRAT	929210	AITINYO TENGAH	9210222005	EROKWERO	0,5000	2024
18.107	92	PAPUA BARAT	9210	MAYBRAT	929210	AITINYO UTARA	9210072005	ASMURUF U	0,5000	2024
18.108	92	PAPUA BARAT	9210	MAYBRAT	929210	AYAMARU SELATAN	9210152010	SAGRIM	0,5000	2024
18.109	92	PAPUA BARAT	9210	MAYBRAT	929210	AYAMARU TENGAH	9210202006	RINDU	0,5000	2024
18.110	92	PAPUA BARAT	9210	MAYBRAT	929210	AYAMARU TIMUR SELATAN	9210182005	MANO	0,5000	2024
18.111	92	PAPUA BARAT	9210	MAYBRAT	929210	AYAMARU UTARA TIMUR	9210192006	KONA	0,5000	2024
18.112	92	PAPUA BARAT	9201	SORONG	929201	KLAYILI	9201402003	MALAKOBUTU	0,5000	2024
18.113	92	PAPUA BARAT	9201	SORONG	929201	MALABOTOM	9201492007	MAGATARUM	0,5000	2024
18.114	92	PAPUA BARAT	9201	SORONG	929201	SALAWATI TENGAH	9201532001	WALIAM	0,5000	2024
18.115	92	PAPUA BARAT	9210	MAYBRAT	929210	AYAMARU BARAT	9210212001	SOROAN	0,5000	2024
18.116	11	ACEH	1107	KABUPATEN PIDIE	110715	PEUKAN BARO	1107152013	MEE KRUKON	0,4999	2024
18.117	12	SUMATERA UTARA	1211	KABUPATEN DAIRI	121106	TANAH PINEM	1211062010	PASIR TENGAH	0,4999	2024
18.118	12	SUMATERA UTARA	1213	KABUPATEN MANDAILING NATAL	121306	SIABU	1213062025	SIHEPENG DUA	0,4999	2024
18.119	18	LAMPUNG	1803	KABUPATEN LAMPUNG UTARA	180303	SUNGKAI SELATAN	1803032002	BUMI RATU	0,4999	2024
18.120	36	BANTEN	3601	KABUPATEN PANDEGLANG	360130	MEKARJAYA	3601302005	KADUJANGKUNG	0,4999	2024
18.121	53	NUSA TENGGARA TIMUR	5307	KABUPATEN SIKKA	530701	PAGA	5307012012	MAULOO	0,4999	2024
18.122	53	NUSA TENGGARA TIMUR	5307	KABUPATEN SIKKA	530715	ALOK TIMUR	5307152006	KOJA DOI	0,4999	2024
18.123	53	NUSA TENGGARA TIMUR	5309	KABUPATEN NGADA	530914	RIUNG BARAT	5309142005	NGARA	0,4999	2024
18.124	53	NUSA TENGGARA TIMUR	5317	KABUPATEN SUMBA TENGAH	531704	UMBU RATU NGGAY	5317042015	TANA MBANAS BARAT	0,4999	2024
18.125	61	KALIMANTAN BARAT	6108	KABUPATEN LANDAK	610805	AIR BESAR	6108052015	TENGON	0,4999	2024
18.126	61	KALIMANTAN BARAT	6108	KABUPATEN LANDAK	610811	JELIMPO	6108112005	SEKAIS	0,4999	2024
18.127	63	KALIMANTAN SELATAN	6311	KABUPATEN BALANGAN	631101	JUAI	6311012017	GULINGGANG	0,4999	2024
18.128	72	SULAWESI TENGAH	7207	KABUPATEN BANGGAI KEPULAUAN	720709	BULAGI SELATAN	7207092016	MOMOTAN	0,4999	2024
18.129	73	SULAWESI SELATAN	7317	KABUPATEN LUWU	731701	BASSE SANGTEMPE	7317012010	BOLU	0,4999	2024
18.130	74	SULAWESI TENGGARA	7411	KABUPATEN KOLAKA TIMUR	741109	TINONDO	7411092010	SINGGERE	0,4999	2024
18.131	76	SULAWESI BARAT	7604	KABUPATEN POLEWALI MANDAR	760416	BULO	7604162006	LENGGO	0,4999	2024
18.132	81	MALUKU	8105	KABUPATEN SERAM BAGIAN TIMUR	810503	WERINAMA	8105032015	TUM	0,4999	2024
18.133	81	MALUKU	8107	KABUPATEN KEPULAUAN ARU	810706	SIR-SIR	8107062005	GOMSEY	0,4999	2024
18.134	82	MALUKU UTARA	8204	KABUPATEN HALMAHARA SELATAN	820414	BACAN BARAT UTARA	8204142004	JOJAME	0,4999	2024
18.135	92	PAPUA BARAT	9205	KABUPATEN RAJA AMPAT	920521	SALAWATI BARAT	9205212002	SOLOL	0,4999	2024
18.136	91	PAPUA	9117	MAPPI	919117	OBAA	9117012003	REP	0,4998	2024
18.137	91	PAPUA	9110	SARMI	919110	PANTAI BARAT	9110032026	NIWERAWAR	0,4998	2024
18.138	16	SUMATERA SELATAN	1608	KABUPATEN OGAN KOMERING ULU TIMUR	160814	SEMENDAWAI BARAT	1608142003	TANJUNG MAS	0,4998	2024
18.139	76	SULAWESI BARAT	7603	KABUPATEN MAMASA	760316	BUNTUMALANGKA	7603162007	SALUTAMBUN BARAT	0,4998	2024
18.140	82	MALUKU UTARA	8207	KABUPATEN PULAU MOROTAI	820703	MOROTAI JAYA	8207032008	TOWARA	0,4998	2024
18.141	12	SUMATERA UTARA	1220	KABUPATEN PADANG LAWAS UTARA	122002	DOLOK	1220022085	SIBURBUR	0,4997	2024
18.142	53	NUSA TENGGARA TIMUR	5318	KABUPATEN SUMBA BARAT DAYA	531810	WEWEWA TENGAH	5318102017	LETE WUNGANA	0,4997	2024
18.143	74	SULAWESI TENGGARA	7405	KABUPATEN KONAWE SELATAN	740509	KOLONO	7405092031	SARANDUA	0,4997	2024
18.144	74	SULAWESI TENGGARA	7405	KABUPATEN KONAWE SELATAN	740511	LAONTI	7405112016	CEMPEDAK	0,4997	2024



NO	KODE PROVINSI	NAMA PROVINSI	KODE KABUPATEN	NAMA KABUPATEN	KODE KECAMATAN	NAMA KECAMATAN	KODE DESA	NAMA DESA	IDM	TAHUN PRIORITAS TERTINGGAL
18.145	81	MALUKU	8109	KABUPATEN BURU SELATAN	810906	FENA FAFAN	8109062007	WAELO	0,4997	2024
18.146	82	MALUKU UTARA	8206	KABUPATEN HALMAHERA TIMUR	820609	MABA UTARA	8206092001	SOSOLAT	0,4997	2024
18.147	91	PAPUA	9101	KABUPATEN MERAUKE	910102	MUTING	9101022008	PACHAS	0,4997	2024
18.148	91	PAPUA	9120	KABUPATEN MAMBERAMO RAYA	912005	MAMBERAMO HILIR	9120052007	YOKE	0,4997	2024
18.149	53	NUSA TENGGARA TIMUR	5305	ALOR	535305	ALOR TENGAH UTARA	5305072012	LAKWATI	0,4997	2024
18.150	53	NUSA TENGGARA TIMUR	5319	MANGGARAI TIMUR	535319	RANA MESE	5319072014	BANGKA KEMPO	0,4997	2024
18.151	11	ACEH	1108	KABUPATEN ACEH UTARA	110824	PIRAK TIMUR	1108242020	TEUPIN U	0,4997	2024
18.152	11	ACEH	1111	KABUPATEN BIREUEN	111106	MAKMUR	1111062026	BATEE DABAI	0,4997	2024
18.153	12	SUMATERA UTARA	1204	KABUPATEN NIAS	120429	SOMOLO-MOLO	1204292007	SIFAORO ASI	0,4997	2024
18.154	12	SUMATERA UTARA	1205	KABUPATEN LANGKAT	120512	PADANG TUALANG	1205122002	PADANG TUALANG	0,4997	2024
18.155	12	SUMATERA UTARA	1214	KABUPATEN NIAS SELATAN	121430	PULAU-PULAU BATU UTARA	1214302011	AFORE GOBO	0,4997	2024
18.156	12	SUMATERA UTARA	1224	KABUPATEN NIAS UTARA	122411	LAHEWA TIMUR	1224112001	LAOWOWAGA	0,4997	2024
18.157	17	BENGKULU	1707	KABUPATEN LEBONG	170702	LEBONG ATAS	1707022005	TABEAK BLAU	0,4997	2024
18.158	64	KALIMANTAN TIMUR	6407	KABUPATEN KUTAI BARAT	640710	MUARA PAHU	6407102017	JERANG MELAYU	0,4997	2024
18.159	64	KALIMANTAN TIMUR	6411	KABUPATEN MAHAKAM ULU	641105	LONG PAHANGAI	6411052005	NAHA ARU	0,4997	2024
18.160	73	SULAWESI SELATAN	7326	KABUPATEN TORAJA UTARA	732606	SADAN	7326062003	SADAN BALONGPASANGE	0,4997	2024
18.161	74	SULAWESI TENGGARA	7406	KABUPATEN BOMBANA	740615	KABAENA UTARA	7406152006	LAROLANU	0,4997	2024
18.162	53	NUSA TENGGARA TIMUR	5305	ALOR	535305	MATARU	5305122006	MATARU BARAT	0,4996	2024
18.163	33	JAWA TENGAH	3325	BATANG	333325	LIMPUNG	3325082002	SUKOREJO	0,4995	2024
18.164	11	ACEH	1107	KABUPATEN PIDIE	110719	TANGSE	1107192019	KEUBON NILAM	0,4995	2024
18.165	11	ACEH	1107	KABUPATEN PIDIE	110729	GLUMPANG BARO	1107292009	SANGGET	0,4995	2024
18.166	11	ACEH	1108	KABUPATEN ACEH UTARA	110813	TANAH PASIR	1108132009	KUMBANG	0,4995	2024
18.167	11	ACEH	1113	KABUPATEN GAYO LUES	111304	TERANGUN	1113042027	LESTARI	0,4995	2024
18.168	12	SUMATERA UTARA	1214	KABUPATEN NIAS SELATAN	121426	SOMAMBAWA	1214262011	SOMAMBAWA	0,4995	2024
18.169	12	SUMATERA UTARA	1220	KABUPATEN PADANG LAWAS UTARA	122001	DOLOK SIGOMPULON	1220012024	PANYABUNGAN	0,4995	2024
18.170	53	NUSA TENGGARA TIMUR	5315	KABUPATEN MANGGARAI BARAT	531505	KOMODO	5315052022	TIWU NAMPAR	0,4995	2024
18.171	53	NUSA TENGGARA TIMUR	5318	KABUPATEN SUMBA BARAT DAYA	531803	WEWEWA TIMUR	5318032026	MAWO DANA	0,4995	2024
18.172	63	KALIMANTAN SELATAN	6306	KABUPATEN HULU SUNGAI SELATAN	630610	LOKSADO	6306102007	KAMAWAKAN	0,4995	2024
18.173	64	KALIMANTAN TIMUR	6403	KABUPATEN BERAU	640304	SEGAH	6403042002	PUNAN SEGAH	0,4995	2024
18.174	76	SULAWESI BARAT	7602	KABUPATEN MAMUJU	760216	KEP. BALA BALAKANG	7602162001	BALA BALAKANG	0,4995	2024
18.175	81	MALUKU	8108	KABUPATEN MALUKU BARAT DAYA	810803	MNDONA HIERA	8108032010	PUPLIORA	0,4995	2024
18.176	81	MALUKU	8109	KABUPATEN BURU SELATAN	810902	WAESAMA	8109022011	BATU KASA	0,4995	2024
18.177	91	PAPUA	9101	KABUPATEN MERAUKE	910110	ELIKOBAL	9101102001	BUPUL	0,4995	2024
18.178	91	PAPUA	9104	KABUPATEN NABIRE	910423	MOORA	9104232003	MOOR	0,4995	2024
18.179	91	PAPUA	9121	MAMBERAMO TENGAH	919121	KELILA	9121022008	TIKAPURA	0,4995	2024
18.180	53	NUSA TENGGARA TIMUR	5305	ALOR	535305	PANTAR BARU LAUT	5305172004	ALLUMANG	0,4995	2024
18.181	11	ACEH	1105	KABUPATEN ACEH BARAT	110503	SUNGAI MAS	1105032014	LUBOK BEUTONG	0,4994	2024
18.182	11	ACEH	1108	KABUPATEN ACEH UTARA	110818	LANGKAHAN	1108182011	MATANG TEUNGGOH SELATAN	0,4994	2024
18.183	12	SUMATERA UTARA	1214	KABUPATEN NIAS SELATAN	121402	GOMO	1214022041	ORAHILI SIBOHOU	0,4994	2024
18.184	12	SUMATERA UTARA	1221	KABUPATEN PADANG LAWAS	122102	BARUMUN TENGAH	1221022024	JANJI MATOGU	0,4994	2024
18.185	12	SUMATERA UTARA	1221	KABUPATEN PADANG LAWAS	122112	SIHAPAS BARUMUN	1221122001	LUBUK GONTING	0,4994	2024
18.186	14	RIAU	1404	KABUPATEN INDRAGIRI HILIR	140410	TANAH MERAH	1404102006	TEKULAI HULU	0,4994	2024
18.187	14	RIAU	1409	KABUPATEN KUANTAN SINGINGI	140915	PUCUK RANTAU	1409152009	SUNGAIBESAR HILIR	0,4994	2024
18.188	53	NUSA TENGGARA TIMUR	5308	KABUPATEN ENDE	530812	LIO TIMUR	5308122013	FATAMARI	0,4994	2024
18.189	53	NUSA TENGGARA TIMUR	5316	KABUPATEN NAGEKEO	531602	NANGARORO	5316022012	NATAUTE	0,4994	2024
18.190	61	KALIMANTAN BARAT	6105	KABUPATEN SINTANG	610504	KETUNGAU HILIR	6105042023	PAMPANG DUA	0,4994	2024
18.191	65	KALIMANTAN UTARA	6503	KABUPATEN NUNUKAN	650316	SEMBAKUNG ATULAI	6503162010	BINANUN	0,4994	2024
18.192	74	SULAWESI TENGGARA	7406	KABUPATEN BOMBANA	740611	POLEANG SELATAN	7406112003	KALI BARU	0,4994	2024
18.193	74	SULAWESI TENGGARA	7411	KABUPATEN KOLAKA TIMUR	741111	UEESI	7411112005	WATUMENDONGA	0,4994	2024
18.194	75	GORONTALO	7503	KABUPATEN BONE BOLANGO	750304	BONEPANTAI	7503042033	PELITA HIJAU	0,4994	2024
18.195	91	PAPUA	9122	KABUPATEN YALIMO	912201	ELELIM	9122012004	YABEMA	0,4994	2024
18.196	91	PAPUA	9125	KABUPATEN PUNCAK	912505	POGOMA	9125052008	WIHA	0,4994	2024
18.197	53	NUSA TENGGARA TIMUR	5319	MANGGARAI TIMUR	535319	RANA MESE	5319072003	TOROK GOLO	0,4994	2024
18.198	91	PAPUA	9115	WAROPEN	911515	WAROPEN BAWAH	9115152029	SAWARA JAYA	0,4994	2024
18.199	11	ACEH	1108	KABUPATEN ACEH UTARA	110803	KUTA MAKMUR	1108032027	LANGKUTA	0,4993	2024
18.200	11	ACEH	1111	KABUPATEN BIREUEN	111102	JEUNIEB	1111022057	MEUNASAH LUENG	0,4993	2024



NO	KODE PROVINSI	NAMA PROVINSI	KODE KABUPATEN	NAMA KABUPATEN	KODE KECAMATAN	NAMA KECAMATAN	KODE DESA	NAMA DESA	IDM	TAHUN PRIORITAS TERTINGGAL
18.201	14	RIAU	1405	KABUPATEN PELALAWAN	140506	PELALAWAN	1405062002	SUNGAI ARA	0,4993	2024
18.202	16	SUMATERA SELATAN	1605	KABUPATEN MUSI RAWAS	160503	MUARA KELINGI	1605032001	BINJAI	0,4993	2024
18.203	91	PAPUA	9106	BIAK NUMFOR	9106	ANDEY	9106142008	FAKNIKDI	0,4992	2024
18.204	12	SUMATERA UTARA	1214	KABUPATEN NIAS SELATAN	121409	SUSUA	1214092004	HILIORAHUA	0,4992	2024
18.205	12	SUMATERA UTARA	1220	KABUPATEN PADANG LAWAS UTARA	122002	DOLOK	1220022062	TANJUNG LONGAT	0,4992	2024
18.206	61	KALIMANTAN BARAT	6105	KABUPATEN SINTANG	610514	SERAWAI	6105142012	NANGA JELUNDUNG	0,4992	2024
18.207	92	PAPUA BARAT	9204	KABUPATEN SORONG SELATAN	920426	KAIS DARAT	9204262005	MOGATEMIN	0,4992	2024
18.208	62	KALIMANTAN TENGAH	6212	MURUNG RAYA	626212	MURUNG	6212012009	DANAU USUNG	0,4992	2024
18.209	91	PAPUA	9116	BOVEN DIGOEL	9116	FIRIWAGE	9116132002	KARUWAGE	0,4992	2024
18.210	91	PAPUA	9116	BOVEN DIGOEL	9116	FOFI	9116102002	BANGUN	0,4992	2024
18.211	91	PAPUA	9116	BOVEN DIGOEL	9116	FOFI	9116102005	DOMO	0,4992	2024
18.212	91	PAPUA	9116	BOVEN DIGOEL	9116	FOFI	9116102006	HAMKHU	0,4992	2024
18.213	91	PAPUA	9116	BOVEN DIGOEL	9116	FOFI	9116102007	HELLO	0,4992	2024
18.214	91	PAPUA	9116	BOVEN DIGOEL	9116	FOFI	9116102003	MAKMUR	0,4992	2024
18.215	91	PAPUA	9116	BOVEN DIGOEL	9116	FOFI	9116102001	SADAR	0,4992	2024
18.216	91	PAPUA	9116	BOVEN DIGOEL	9116	FOFI	9116102004	SOHOKANGGO	0,4992	2024
18.217	91	PAPUA	9116	BOVEN DIGOEL	9116	INIYANDIT	9116082005	OGENATAN	0,4992	2024
18.218	91	PAPUA	9116	BOVEN DIGOEL	9116	JAIR	9116052014	MIRI	0,4992	2024
18.219	91	PAPUA	9116	BOVEN DIGOEL	9116	KAWAGIT	9116202004	BIWAGE	0,4992	2024
18.220	91	PAPUA	9116	BOVEN DIGOEL	9116	KAWAGIT	9116202002	KAWAGIT	0,4992	2024
18.221	91	PAPUA	9116	BOVEN DIGOEL	9116	KAWAGIT	9116202003	KOMBAI	0,4992	2024
18.222	91	PAPUA	9116	BOVEN DIGOEL	9116	KAWAGIT	9116202006	NIOP	0,4992	2024
18.223	91	PAPUA	9116	BOVEN DIGOEL	9116	KAWAGIT	9116202001	WANGGOM	0,4992	2024
18.224	91	PAPUA	9116	BOVEN DIGOEL	9116	KI	9116192004	UJUNGKIA	0,4992	2024
18.225	91	PAPUA	9116	BOVEN DIGOEL	9116	KOMBAY	9116162005	DEMA	0,4992	2024
18.226	91	PAPUA	9116	BOVEN DIGOEL	9116	KOMBAY	9116162001	WANGGEMALO	0,4992	2024
18.227	91	PAPUA	9116	BOVEN DIGOEL	9116	KOMBUT	9116072003	KAWANGTET	0,4992	2024
18.228	91	PAPUA	9116	BOVEN DIGOEL	9116	KOMBUT	9116072001	KOMBUT	0,4992	2024
18.229	91	PAPUA	9116	BOVEN DIGOEL	9116	KOMBUT	9116072002	MOUKBIRAN	0,4992	2024
18.230	91	PAPUA	9116	BOVEN DIGOEL	9116	MANDOBO	9116012003	AMPERA	0,4992	2024
18.231	91	PAPUA	9116	BOVEN DIGOEL	9116	MANDOBO	9116012011	MARIAM	0,4992	2024
18.232	91	PAPUA	9116	BOVEN DIGOEL	9116	MANDOBO	9116012012	MAWAN	0,4992	2024
18.233	91	PAPUA	9116	BOVEN DIGOEL	9116	MANDOBO	9116012005	PERSATUAN	0,4992	2024
18.234	91	PAPUA	9116	BOVEN DIGOEL	9116	MANDOBO	9116012004	SOKANGGO	0,4992	2024
18.235	91	PAPUA	9116	BOVEN DIGOEL	9116	MINDIPTANA	9116022013	ANDOBIT	0,4992	2024
18.236	91	PAPUA	9116	BOVEN DIGOEL	9116	MINDIPTANA	9116022015	ANGGUMBIT	0,4992	2024
18.237	91	PAPUA	9116	BOVEN DIGOEL	9116	MINDIPTANA	9116022005	AWAYANKA	0,4992	2024
18.238	91	PAPUA	9116	BOVEN DIGOEL	9116	MINDIPTANA	9116022012	EPSEMBIT	0,4992	2024
18.239	91	PAPUA	9116	BOVEN DIGOEL	9116	MINDIPTANA	9116022016	IMKO	0,4992	2024
18.240	91	PAPUA	9116	BOVEN DIGOEL	9116	MINDIPTANA	9116022023	KAKUNA	0,4992	2024
18.241	91	PAPUA	9116	BOVEN DIGOEL	9116	MINDIPTANA	9116022017	KAMKA	0,4992	2024
18.242	91	PAPUA	9116	BOVEN DIGOEL	9116	MINDIPTANA	9116022001	MINDIPTANA	0,4992	2024
18.243	91	PAPUA	9116	BOVEN DIGOEL	9116	MINDIPTANA	9116022014	NIYIMBANG	0,4992	2024
18.244	91	PAPUA	9116	BOVEN DIGOEL	9116	MINDIPTANA	9116022018	OSSO	0,4992	2024
18.245	91	PAPUA	9116	BOVEN DIGOEL	9116	MINDIPTANA	9116022019	TINGGAM	0,4992	2024
18.246	91	PAPUA	9116	BOVEN DIGOEL	9116	MINDIPTANA	9116022003	UMAP	0,4992	2024
18.247	91	PAPUA	9116	BOVEN DIGOEL	9116	MINDIPTANA	9116022009	WANGGATKIBI	0,4992	2024
18.248	91	PAPUA	9116	BOVEN DIGOEL	9116	SUBUR	9116152004	AIWAT	0,4992	2024
18.249	91	PAPUA	9116	BOVEN DIGOEL	9116	SUBUR	9116152002	KAISA	0,4992	2024
18.250	91	PAPUA	9116	BOVEN DIGOEL	9116	SUBUR	9116152001	SUBUR	0,4992	2024
18.251	91	PAPUA	9116	BOVEN DIGOEL	9116	SUBUR	9116152003	WAGHAI	0,4992	2024
18.252	91	PAPUA	9116	BOVEN DIGOEL	9116	YANIRUMA	9116142004	FEFERO	0,4992	2024
18.253	91	PAPUA	9116	BOVEN DIGOEL	9116	YANIRUMA	9116142003	MANGGEMAHE	0,4992	2024
18.254	91	PAPUA	9116	BOVEN DIGOEL	9116	YANIRUMA	9116142001	YANIRUMA	0,4992	2024
18.255	91	PAPUA	9107	PUNCAK JAYA	9107	ILU	9107032069	ALUKME	0,4992	2024
18.256	91	PAPUA	9116	BOVEN DIGOEL	9116	YANIRUMA	9116142006	SINIMBURU	0,4992	2024



NO	KODE PROVINSI	NAMA PROVINSI	KODE KABUPATEN	NAMA KABUPATEN	KODE KECAMATAN	NAMA KECAMATAN	KODE DESA	NAMA DESA	IDM	TAHUN PRIORITAS TERTINGGAL
18.257	91	PAPUA	9116	BOVEN DIGOEL	919116	YANIRUMA	9116142005	YAFUFLA	0,4992	2024
18.258	17	BENGKULU	1707	KABUPATEN LEBONG	170706	TOPOS	1707062007	TALANG BARU I	0,4992	2024
18.259	61	KALIMANTAN BARAT	6104	KABUPATEN KETAPANG	610417	MUARA PAWAN	6104172007	TANJUNG PASAR	0,4992	2024
18.260	63	KALIMANTAN SELATAN	6308	KABUPATEN HULU SUNGAI UTARA	630803	SUNGAI PANDAN	6308032046	RANTAU KARAU RAYA	0,4992	2024
18.261	53	NUSA TENGGARA TIMUR	5319	MANGGARAI TIMUR	535319	ELAR SELATAN	5319092008	NANGA MEJE	0,4990	2024
18.262	53	NUSA TENGGARA TIMUR	5319	MANGGARAI TIMUR	535319	RANA MESE	5319072019	LALANG	0,4990	2024
18.263	92	PAPUA BARAT	9206	TELUK BINTUNI	929206	MERDEY	9206022001	MERDEY	0,4990	2024
18.264	91	PAPUA	9125	PUNCAK	919125	BEOGA TIMUR	9125112005	GIMURIK	0,4990	2024
18.265	12	SUMATERA UTARA	1220	KABUPATEN PADANG LAWAS UTARA	122001	DOLOK SIGOMPULON	1220012023	SALUSUHAN	0,4990	2024
18.266	53	NUSA TENGGARA TIMUR	5307	KABUPATEN SIKKA	530713	WAIBLAMA	5307132006	ILINMEDO	0,4990	2024
18.267	53	NUSA TENGGARA TIMUR	5321	KABUPATEN MALAKA	532108	LAENMANEN	5321082006	BONI BAIS	0,4990	2024
18.268	61	KALIMANTAN BARAT	6103	KABUPATEN SANGGAU	610313	TOBA	6103132002	BELUNGAJ DALAM	0,4990	2024
18.269	61	KALIMANTAN BARAT	6110	KABUPATEN MELAWI	611003	ELLA HILIR	6110032005	NANGA NYURUH	0,4990	2024
18.270	65	KALIMANTAN UTARA	6503	KABUPATEN NUNUKAN	650316	SEMBAKUNG ATULAI	6503162007	SABULUAN	0,4990	2024
18.271	74	SULAWESI TENGGARA	7402	KABUPATEN KONAWE	740239	MOROSI	7402392004	PAKU	0,4990	2024
18.272	76	SULAWESI BARAT	7603	KABUPATEN MAMASA	760305	TABULAHAN	7603052005	SALULEANG	0,4990	2024
18.273	92	PAPUA BARAT	9204	KABUPATEN SORONG SELATAN	920411	SEREMUK	9204112003	KLAOGIN	0,4990	2024
18.274	11	ACEH	1108	KABUPATEN ACEH UTARA	110818	LANGKAHAN	1108182015	MEUNASAH BLANG	0,4989	2024
18.275	11	ACEH	1111	KABUPATEN BIREUEN	111112	PEULIMBANG	1111122011	LANCOK BUNGO	0,4989	2024
18.276	12	SUMATERA UTARA	1214	KABUPATEN NIAS SELATAN	121409	SUSUA	1214092003	HILIANA'A SUSUA	0,4989	2024
18.277	14	RIAU	1409	KABUPATEN KUANTAN SINGINGI	140910	LOGAS TANAH DARAT	1409102008	SIKIJANG	0,4989	2024
18.278	15	JAMBI	1508	KABUPATEN BUNGO	150801	TANAH TUMBUH	1508012016	KOTO JAYO	0,4989	2024
18.279	18	LAMPUNG	1807	KABUPATEN LAMPUNG TIMUR	180707	WAY JEPARA	1807072003	BRAJA EMAS	0,4989	2024
18.280	18	LAMPUNG	1812	KABUPATEN TULANG BAWANG BARAT	181204	GUNUNG TERANG	1812042012	TERANG MULYA	0,4989	2024
18.281	32	JAWA BARAT	3206	KABUPATEN TASIKMALAYA	320623	GUNUNG TANJUNG	3206232006	GIRIWANGI	0,4989	2024
18.282	61	KALIMANTAN BARAT	6101	KABUPATEN SAMBAS	610106	SEJANGKUNG	6101062007	PERIGI LANDU	0,4989	2024
18.283	81	MALUKU	8106	KABUPATEN SERAM BAGIAN BARAT	810611	ELPAPUTIH	8106112007	HUKU KECIL	0,4989	2024
18.284	92	PAPUA BARAT	9203	KABUPATEN FAK FAK	920315	KAYAUNI	9203152008	RANGKENDAK	0,4989	2024
18.285	53	NUSA TENGGARA TIMUR	5302	TIMOR TENGAH SELATAN	535302	AMANATUN SELATAN	5302082011	FATULUNU	0,4989	2024
18.286	62	KALIMANTAN TENGAH	6212	MURUNG RAYA	626212	TANAH SIANG	6212022023	OLUNG DOJOU	0,4989	2024
18.287	12	SUMATERA UTARA	1214	KABUPATEN NIAS SELATAN	121421	O'O'U	1214212008	SUKA MAJU	0,4989	2024
18.288	12	SUMATERA UTARA	1220	KABUPATEN PADANG LAWAS UTARA	122012	UJUNG BATU	1220122007	TOBING TINGGI UB	0,4989	2024
18.289	11	ACEH	1105	KABUPATEN ACEH BARAT	110506	BUBON	1105062006	COT LADA	0,4988	2024
18.290	11	ACEH	1175	KOTA SUBULUSSALAM	117504	SULTAN DAULAT	1175042009	JAMBI BARU	0,4987	2024
18.291	12	SUMATERA UTARA	1203	KABUPATEN TAPANULI SELATAN	120314	ARSE	1203142032	PINAGAR	0,4987	2024
18.292	12	SUMATERA UTARA	1216	KABUPATEN HUMBANG HASUNDUTAN	121608	ONAN GANJANG	1216082004	SIHIKIT	0,4987	2024
18.293	17	BENGKULU	1702	KABUPATEN REJANG LEBONG	170216	CURUP UTARA	1702162006	DUSUN SAWAH	0,4987	2024
18.294	72	SULAWESI TENGAH	7204	KABUPATEN TOLI TOLI	720404	BASIDONDO	7204042008	GALANDAU	0,4987	2024
18.295	72	SULAWESI TENGAH	7209	KABUPATEN TOJO UNA UNA	720904	AMPANA TETE	7209042021	MPOA	0,4987	2024
18.296	76	SULAWESI BARAT	7605	KABUPATEN MAJENE	760504	MALUNDA	7605042012	SALUTAHONGAN	0,4987	2024
18.297	91	PAPUA	9111	KABUPATEN KEEROM	911101	WARIS	9111012002	PUND	0,4987	2024
18.298	53	NUSA TENGGARA TIMUR	5313	LEMBATA	535313	ILE APE TIMUR	5313092008	WAIMATAN	0,4987	2024
18.299	11	ACEH	1108	KABUPATEN ACEH UTARA	110821	NIBONG	1108212008	TEUPIN JOK	0,4986	2024
18.300	15	JAMBI	1502	KABUPATEN MERANGIN	150223	TABIR BARAT	1502232008	AIR LIKI	0,4986	2024
18.301	36	BANTEN	3601	KABUPATEN PANDEGLANG	360107	ANGSANA	3601072005	CIKAYAS	0,4986	2024
18.302	61	KALIMANTAN BARAT	6107	KABUPATEN BENGKAYANG	610706	SANGGAU LEDO	6107062004	DANTI	0,4986	2024
18.303	61	KALIMANTAN BARAT	6110	KABUPATEN MELAWI	611001	BELIMBING	6110012007	BALAI LAGAS	0,4986	2024
18.304	62	KALIMANTAN TENGAH	6203	KABUPATEN KAPUAS	620311	KAPUAS TENGAH	6203112019	BUHUT JAYA	0,4986	2024
18.305	73	SULAWESI SELATAN	7317	KABUPATEN LUWU	731716	WALENRANG UTARA	7317162009	SANGTANDUNG	0,4986	2024
18.306	74	SULAWESI TENGGARA	7407	KABUPATEN WAKATOBI	740702	KALIEDUPA	7407022001	SOMBANO	0,4986	2024
18.307	81	MALUKU	8107	KABUPATEN KEPULAUAN ARU	810709	ARU SELATAN TIMUR	8107092001	MEROR	0,4986	2024
18.308	15	JAMBI	1507	TANJUNG JABUNG TIMUR	151507	MUARA SABAK TIMUR	1507012016	SUNGAI ULAR	0,4986	2024
18.309	15	JAMBI	1507	TANJUNG JABUNG TIMUR	151507	MUARA SABAK TIMUR	1507012015	SIAU DALAM	0,4984	2024
18.310	53	NUSA TENGGARA TIMUR	5305	ALOR	535305	ALOR BARAT LAUT	5305022026	LEWALU	0,4984	2024
18.311	11	ACEH	1107	KABUPATEN PIDIE	110706	GEULUMPANG TIGA	1107062027	PULO BATEE	0,4984	2024
18.312	11	ACEH	1108	KABUPATEN ACEH UTARA	110805	MATANGKULI	1108052007	TANJONG TEUNGKU ALI	0,4984	2024



NO	KODE PROVINSI	NAMA PROVINSI	KODE KABUPATEN	NAMA KABUPATEN	KODE KECAMATAN	NAMA KECAMATAN	KODE DESA	NAMA DESA	IDM	TAHUN PRIORITAS TERTINGGAL
18.313	53	NUSA TENGGARA TIMUR	5315	KABUPATEN MANGGARAI BARAT	531511	PACAR	5315112009	GOLO LAJANG	0,4984	2024
18.314	61	KALIMANTAN BARAT	6110	KABUPATEN MELAWI	611005	SAYAN	6110052018	NANGA RAKU	0,4984	2024
18.315	74	SULAWESI TENGGARA	7402	KABUPATEN KONAWE	740211	SOROPIA	7402112025	SAPONDA LAUT	0,4984	2024
18.316	82	MALUKU UTARA	8204	KABUPATEN HALMAHERA SELATAN	820414	BACAN BARAT UTARA	8204142006	GETI LAMA	0,4984	2024
18.317	91	PAPUA	9111	KABUPATEN KEEROM	911101	WARIS	9111012004	YUWAINDA	0,4984	2024
18.318	92	PAPUA BARAT	9201	SORONG	929201	KLASO	9201412006	SBAGA	0,4984	2024
18.319	91	PAPUA	9116	BOVEN DIGOEL	911616	AMBATKWI	9116112004	ARIMBIT	0,4984	2024
18.320	11	ACEH	1108	KABUPATEN ACEH UTARA	110809	SEUNUDDON	1108092020	DARUL AMAN	0,4984	2024
18.321	11	ACEH	1110	KABUPATEN ACEH SINGKIL	111011	DANAU PARIS	1110112001	LAE BALNO	0,4984	2024
18.322	11	ACEH	1111	KABUPATEN BIREUEN	111105	PEUSANGAN	1111052067	UTEUN BUNTA	0,4984	2024
18.323	12	SUMATERA UTARA	1223	KABUPATEN LABUHANBATU UTARA	122303	KUALUH HILIR	1223032005	TANJUNG MANGEDAR	0,4984	2024
18.324	18	LAMPUNG	1806	KABUPATEN TANGGAMUS	180609	CUKU BALAK	1806092003	WAY RILAU	0,4984	2024
18.325	36	BANTEN	3604	KABUPATEN SERANG	360413	TIRTAYASA	3604132005	KEBON	0,4984	2024
18.326	63	KALIMANTAN SELATAN	6303	KABUPATEN BANJAR	630303	GAMPUT	6303032002	SUNGAI KUPANG	0,4984	2024
18.327	81	MALUKU	8105	KABUPATEN SERAM BAGIAN TIMUR	810501	BULA	8105012026	FATTOLO	0,4984	2024
18.328	91	PAPUA	9103	KABUPATEN JAYAPURA	910313	WAIBU	9103132003	KWADEWARE	0,4984	2024
18.329	33	JAWA TENGAH	3329	KABUPATEN BREBES	332912	LOSARI	3329122015	NEGLA	0,4984	2024
18.330	53	NUSA TENGGARA TIMUR	5302	TIMOR TENGAH SELATAN	535302	KOK BAUN	5302232003	KOLOTO	0,4984	2024
18.331	53	NUSA TENGGARA TIMUR	5302	TIMOR TENGAH SELATAN	535302	KUATNANA	5302272004	LAKAT	0,4984	2024
18.332	53	NUSA TENGGARA TIMUR	5302	TIMOR TENGAH SELATAN	535302	KUATNANA	5302272002	NAUKAE	0,4984	2024
18.333	72	SULAWESI TENGAH	7206	KABUPATEN MOROWALI	720606	BUNGKU SELATAN	7206062048	PULAU DUA DARAT	0,4983	2024
18.334	73	SULAWESI SELATAN	7301	KABUPATEN KEPULAUAN SELAYAR	730108	TAKA BONERATE	7301082008	TARUPA	0,4983	2024
18.335	81	MALUKU	8105	KABUPATEN SERAM BAGIAN TIMUR	810502	SERAM TIMUR	8105022028	KILFURA	0,4983	2024
18.336	92	PAPUA BARAT	9201	KABUPATEN SORONG	920150	KONHIR	9201502006	KLAFELEM	0,4983	2024
18.337	91	PAPUA	9110	SARMI	911010	PANTAI TIMUR BAGIAN BARAT	9110142012	TAMBRAWAR	0,4983	2024
18.338	53	NUSA TENGGARA TIMUR	5305	ALOR	535305	ALOR SELATAN	5305042004	PADANG ALANG	0,4982	2024
18.339	15	JAMBI	1503	KABUPATEN SAROLANGUN	150306	MANDIANGIN	1503062019	SUNGAI BUTANG	0,4982	2024
18.340	17	BENGKULU	1703	KABUPATEN BENGKULU UTARA	170320	AIR PADANG	1703202007	RETES	0,4982	2024
18.341	53	NUSA TENGGARA TIMUR	5319	KABUPATEN MANGGARAI TIMUR	531904	SAMBI RAMPAS	5319042006	RANA MESE	0,4982	2024
18.342	53	NUSA TENGGARA TIMUR	5321	KABUPATEN MALAKA	532105	RINHAT	5321052006	OEKMURAK	0,4982	2024
18.343	61	KALIMANTAN BARAT	6106	KABUPATEN KAPUAS HULU	610608	HULU GURUNG	6106082003	NANGA YEN	0,4982	2024
18.344	62	KALIMANTAN TENGAH	6205	KABUPATEN BARITO UTARA	620506	LAHEI	6205062014	MUARA BAKAH	0,4982	2024
18.345	74	SULAWESI TENGGARA	7402	KABUPATEN KONAWE	740204	PONDIDAH	7402042045	SULEMANDARA	0,4982	2024
18.346	82	MALUKU UTARA	8203	KABUPATEN HALMAHERA UTARA	820313	TOBELO BARAT	8203132005	WANGONGIRA	0,4982	2024
18.347	82	MALUKU UTARA	8206	KABUPATEN HALMAHERA TIMUR	820605	WASILE TENGAH	8206052008	KAKARAINO	0,4982	2024
18.348	11	ACEH	1108	KABUPATEN ACEH UTARA	110812	TANAH LUAS	1108122014	MEUNASAH TUTONG	0,4981	2024
18.349	11	ACEH	1108	KABUPATEN ACEH UTARA	110822	SIMPANG KRAMAT	1108222007	MEUNASAH BAROH	0,4981	2024
18.350	11	ACEH	1111	KABUPATEN BIREUEN	111106	MAKMUR	1111062022	PANTON MESJID	0,4981	2024
18.351	12	SUMATERA UTARA	1204	KABUPATEN NIAS	120406	GIDO	1204062023	LAHEMO	0,4981	2024
18.352	12	SUMATERA UTARA	1214	KABUPATEN NIAS SELATAN	121407	AMANDRAYA	1214072006	HILIMBULAWA	0,4981	2024
18.353	12	SUMATERA UTARA	1214	KABUPATEN NIAS SELATAN	121412	TOMA	1214122003	HILIAMAETALUO	0,4981	2024
18.354	12	SUMATERA UTARA	1224	KABUPATEN NIAS UTARA	122410	LAHEWA	1224102013	HILIGAWOLO	0,4981	2024
18.355	13	SUMATERA BARAT	1302	KABUPATEN SOLOK	130218	TIGO LURAH	1302182004	TANJUNG BALIK SUMISO	0,4981	2024
18.356	18	LAMPUNG	1806	KABUPATEN TANGGAMUS	180609	CUKU BALAK	1806092007	KEJADIAN LOM	0,4981	2024
18.357	52	NUSA TENGGARA BARAT	5206	KABUPATEN BIMA	520612	LAMBU	5206122005	NGGELU	0,4981	2024
18.358	61	KALIMANTAN BARAT	6105	KABUPATEN SINTANG	610508	KAYAN HILIR	6105082025	SUNGAI MENUANG	0,4981	2024
18.359	61	KALIMANTAN BARAT	6108	KABUPATEN LANDAK	610811	JELIMPO	6108112002	KERSIK BELANTIAN	0,4981	2024
18.360	61	KALIMANTAN BARAT	6108	KABUPATEN LANDAK	610811	JELIMPO	6108112004	PAPUNG	0,4981	2024
18.361	64	KALIMANTAN TIMUR	6407	KABUPATEN KUTAI BARAT	640709	MUARA LAW	6407092008	CEMPEDES	0,4981	2024
18.362	65	KALIMANTAN UTARA	6503	KABUPATEN NUNUKAN	650303	SEMBAKUNG	6503032007	LABUK	0,4981	2024
18.363	71	SULAWESI UTARA	7104	KABUPATEN KEPULAUAN TALAUD	710414	BEO UTARA	7104142003	AWIT	0,4981	2024
18.364	73	SULAWESI SELATAN	7301	KABUPATEN KEPULAUAN SELAYAR	730105	BONTOSIKUYU	7301052011	POLASSI	0,4981	2024
18.365	81	MALUKU	8102	KABUPATEN MALUKU TENGGARA	810205	KEI BESAR UTARA TIMUR	8102052007	OHOIFAU	0,4981	2024
18.366	81	MALUKU	8105	KABUPATEN SERAM BAGIAN TIMUR	810514	SIRITAUN WIDA TIMUR	8105142008	KETA	0,4981	2024
18.367	81	MALUKU	8107	KABUPATEN KEPULAUAN ARU	810703	ARU TENGAH	8107032007	MURAI	0,4981	2024
18.368	65	KALIMANTAN UTARA	6502	MALINAU	656502	MALINAU SELATAN HULU	6502142006	LONG JALAN	0,4981	2024



NO	KODE PROVINSI	NAMA PROVINSI	KODE KABUPATEN	NAMA KABUPATEN	KODE KECAMATAN	NAMA KECAMATAN	KODE DESA	NAMA DESA	IDM	TAHUN PRIORITAS TERTINGGAL
18.369	65	KALIMANTAN UTARA	6502	MALINAU	656502	MALINAU SELATAN HULU	6502142003	LONG RAT	0,4981	2024
18.370	91	PAPUA	9112	PEGUNUNGAN BINTANG	919112	OKBIBAB	9112032016	ATOLBOL	0,4981	2024
18.371	91	PAPUA	9112	PEGUNUNGAN BINTANG	919112	OKBIBAB	9112032018	OKSEMAR	0,4981	2024
18.372	92	PAPUA BARAT	9208	KAIMANA	929208	TELUK ARGUNI BAWAH	9208062016	SERARAN	0,4979	2024
18.373	92	PAPUA BARAT	9205	RAJA AMPAT	929205	MISOO L SELATAN	9205132006	YELLU	0,4979	2024
18.374	11	ACEH	1105	KABUPATEN ACEH BARAT	110512	PANTON REU	1105122006	BLANG TEUNGOH	0,4979	2024
18.375	11	ACEH	1108	KABUPATEN ACEH UTARA	110820	PAYA BAKONG	1108202034	PUCOK ALUE SEULEUMAK	0,4979	2024
18.376	11	ACEH	1110	KABUPATEN ACEH SINGKIL	111004	SINGKIL	1110042009	TELUK RUMBIA	0,4979	2024
18.377	12	SUMATERA UTARA	1221	KABUPATEN PADANG LAWAS	122103	HURISTAK	1221032023	GALA BONANG	0,4979	2024
18.378	53	NUSA TENGGARA TIMUR	5315	KABUPATEN MANGGARAI BARAT	531502	KUWUS	5315022011	LAWI	0,4979	2024
18.379	62	KALIMANTAN TENGAH	6209	KABUPATEN LAMANDAU	620907	BELANTIKAN RAYA	6209072004	BELIBI	0,4979	2024
18.380	65	KALIMANTAN UTARA	6503	KABUPATEN NUNUKAN	650317	KRAYAN TENGAH	6503172007	LONG MUTAN	0,4979	2024
18.381	72	SULAWESI TENGAH	7212	KABUPATEN MOROWALI UTARA	721208	BUNGKU UTARA	7212082003	TARONGGO	0,4979	2024
18.382	74	SULAWESI TENGGARA	7411	KABUPATEN KOLAKA TIMUR	741111	UEESI	7411112011	PUURAU	0,4979	2024
18.383	76	SULAWESI BARAT	7603	KABUPATEN MAMASA	760312	BALLA	7603122008	BALLA TIMUR	0,4979	2024
18.384	81	MALUKU	8105	KABUPATEN SERAM BAGIAN TIMUR	810510	TEOR	8105102007	KAMPUNG BARU	0,4979	2024
18.385	81	MALUKU	8107	KABUPATEN KEPULAUAN ARU	810705	ARU UTARA TIMUR BATULEY	8107052003	BATULEY	0,4979	2024
18.386	82	MALUKU UTARA	8204	KABUPATEN HALMAHERA SELATAN	820426	GANE TIMUR SELATAN	8204262001	GAIMU	0,4979	2024
18.387	91	PAPUA	9109	KABUPATEN MIMIKA	910912	MIMIKA BARAT TENGAH	9109122005	AKAR	0,4979	2024
18.388	53	NUSA TENGGARA TIMUR	5310	KABUPATEN MANGGARAI	531015	LELAK	5310152002	GELONG	0,4979	2024
18.389	64	KALIMANTAN TIMUR	6407	KABUPATEN KUTAI BARAT	640714	BENTIAN BESAR	6407142002	TUKUQ	0,4979	2024
18.390	76	SULAWESI BARAT	7603	KABUPATEN MAMASA	760308	SESENPADANG	7603082002	OROBUA	0,4979	2024
18.391	11	ACEH	1102	KABUPATEN ACEH TENGGARA	110212	KETAMBE	1102122022	LAWE SEMBEKAN	0,4978	2024
18.392	12	SUMATERA UTARA	1220	KABUPATEN PADANG LAWAS UTARA	122010	PADANG BOLAK TENGGARA	1220102012	GULANGAN	0,4978	2024
18.393	18	LAMPUNG	1811	KABUPATEN MESUJI	181101	MESUJI	1811012003	SUNGAI BADAQ	0,4978	2024
18.394	36	BANTEN	3602	KABUPATEN LEBAK	360219	CIBEER	3602192021	WANASARI	0,4978	2024
18.395	62	KALIMANTAN TENGAH	6206	KABUPATEN KATINGAN	620613	BUKIT RAYA	6206132006	RANGAN RONDAN	0,4978	2024
18.396	73	SULAWESI SELATAN	7301	KABUPATEN KEPULAUAN SELAYAR	730107	PASIMARANNU	7301072006	KOMBA KOMBA	0,4978	2024
18.397	74	SULAWESI TENGGARA	7405	KABUPATEN KONAWE SELATAN	740511	LAONTI	7405112006	BATU JAYA	0,4978	2024
18.398	81	MALUKU	8105	KABUPATEN SERAM BAGIAN TIMUR	810511	GOROM TIMUR	8105112007	BAS	0,4978	2024
18.399	91	PAPUA	9109	KABUPATEN MIMIKA	910905	JITA	9109052007	WAITUKU	0,4978	2024
18.400	62	KALIMANTAN TENGAH	6212	MURUNG RAYA	621202	TANAH SIANG	6212022019	MAHANYAN	0,4978	2024
18.401	65	KALIMANTAN UTARA	6502	MALINAU	656502	SUNGAI BOH	6502092003	MAHAK BARU	0,4978	2024
18.402	53	NUSA TENGGARA TIMUR	5319	MANGGARAI TIMUR	535319	ELAR	5319052016	LEGUR LAI	0,4978	2024
18.403	91	PAPUA	9105	KEPULAUAN YAPEN	919105	YAPEN UTARA	9105072007	SOROMASEN	0,4978	2024
18.404	91	PAPUA	9113	YAHUKIMO	919113	PULDAMA	9113322001	PULDAMA	0,4978	2024
18.405	11	ACEH	1107	KABUPATEN PIDIE	110708	KEMBANG TANJONG	1107082013	JEUMEURANG	0,4978	2024
18.406	11	ACEH	1107	KABUPATEN PIDIE	110708	KEMBANG TANJONG	1107082021	MEUNASAH TEUNGOH	0,4978	2024
18.407	11	ACEH	1107	KABUPATEN PIDIE	110731	TITEUE	1107312005	PULO RAYA	0,4978	2024
18.408	11	ACEH	1114	KABUPATEN ACEH JAYA	111404	SAMPOINIET	1114042036	COT PUNTI	0,4978	2024
18.409	11	ACEH	1115	KABUPATEN NAGAN RAYA	111505	DARUL MAKMUR	1115052044	UJONG TANJONG	0,4978	2024
18.410	12	SUMATERA UTARA	1214	KABUPATEN NIAS SELATAN	121418	FANAYAMA	1214182022	EHO ORAHILI	0,4978	2024
18.411	14	RIAU	1409	KABUPATEN KUANTAN SINGINGI	140911	INUMAN	1409112009	PULAUSIPAN	0,4978	2024
18.412	18	LAMPUNG	1803	KABUPATEN LAMPUNG UTARA	180304	TANJUNG RAJA	1803042015	SUKA MULYA	0,4978	2024
18.413	18	LAMPUNG	1804	KABUPATEN LAMPUNG BARAT	180422	LUMBOK SEMINUNG	1804222010	PANCUR MAS	0,4978	2024
18.414	62	KALIMANTAN TENGAH	6204	KABUPATEN BARITO SELATAN	620401	JENAMAS	6204012005	TABATAN	0,4978	2024
18.415	72	SULAWESI TENGAH	7207	KABUPATEN BANGGAI KEPULAUAN	720707	BUKO	7207072015	LEME-LEME BUNGIN	0,4978	2024
18.416	74	SULAWESI TENGGARA	7402	KABUPATEN KONAWE	740239	MOROSI	7402392002	WONUJA MORINI	0,4978	2024
18.417	81	MALUKU	8107	KABUPATEN KEPULAUAN ARU	810701	PULAU-PULAU ARU	8107012004	LAU-LAU	0,4978	2024
18.418	82	MALUKU UTARA	8201	KABUPATEN HALMAHERA BARAT	820109	SAHU TIMUR	8201092013	GAMSUGI	0,4978	2024
18.419	92	PAPUA BARAT	9201	KABUPATEN SORONG	920117	KLABOT	9201172008	MLAWES	0,4978	2024
18.420	15	JAMBI	1506	TANJUNG JABUNG BARAT	151506	PENGABUAN	1506032014	SUNGAJERING	0,4976	2024
18.421	15	JAMBI	1507	TANJUNG JABUNG TIMUR	151507	S A D U	1507052007	SUNGAI CEMARA	0,4976	2024
18.422	53	NUSA TENGGARA TIMUR	5302	TIMOR TENGAH SELATAN	535302	OENINO	5302182001	NEKE	0,4976	2024
18.423	11	ACEH	1104	KABUPATEN ACEH TENGAH	110401	LINGE	1104012020	PANTAN NANGKA	0,4976	2024
18.424	11	ACEH	1107	KABUPATEN PIDIE	110719	TANGSE	1107192021	RANTAU PANYANG	0,4976	2024



NO	KODE PROVINSI	NAMA PROVINSI	KODE KABUPATEN	NAMA KABUPATEN	KODE KECAMATAN	NAMA KECAMATAN	KODE DESA	NAMA DESA	IDM	TAHUN PRIORITAS TERTINGGAL
18.425	11	ACEH	1108	KABUPATEN ACEH UTARA	110827	NISAM ANTARA	1108272004	ALUE PAPEUN	0.4976	2024
18.426	11	ACEH	1118	KABUPATEN PIDIE JAYA	111804	BANDAR DUA	1118042018	GAHRU	0.4976	2024
18.427	12	SUMATERA UTARA	1224	KABUPATEN NIAS UTARA	122407	ALASA	1224072011	DAHANA ALASA	0.4976	2024
18.428	53	NUSA TENGGARA TIMUR	5301	KABUPATEN KUPANG	530127	FATULEU BARAT	5301272002	NUATAUS	0.4976	2024
18.429	53	NUSA TENGGARA TIMUR	5308	KABUPATEN ENDE	530810	MAUROLE	5308102018	DETUWULU	0.4976	2024
18.430	53	NUSA TENGGARA TIMUR	5315	KABUPATEN MANGGARAI BARAT	531502	KUWUS	5315022010	LEWUR	0.4976	2024
18.431	53	NUSA TENGGARA TIMUR	5315	KABUPATEN MANGGARAI BARAT	531507	WELAK	5315072002	SEMANG	0.4976	2024
18.432	61	KALIMANTAN BARAT	6107	KABUPATEN BENGKAYANG	610712	SIDING	6107122006	TANGGUH	0.4976	2024
18.433	61	KALIMANTAN BARAT	6108	KABUPATEN LANDAK	610802	MEMPAWAH HULU	6108022009	SUNGA LAKI	0.4976	2024
18.434	74	SULAWESI TENGGARA	7402	KABUPATEN KONAWE	740239	MOROSI	7402392010	PORARA	0.4976	2024
18.435	82	MALUKU UTARA	8204	KABUPATEN HALMAHERA SELATAN	820408	BACAN	8204082036	SUMA TINGGI	0.4976	2024
18.436	91	PAPUA	9106	KABUPATEN BIAK NUMFOR	910611	YENDIDORI	9106112012	RARPIMBO	0.4976	2024
18.437	92	PAPUA BARAT	9201	KABUPATEN SORONG	920142	MOISEGEN	9201422002	KLAFORO	0.4976	2024
18.438	92	PAPUA BARAT	9211	KABUPATEN MANOKWARI SELATAN	921101	RANSIKI	9211012011	HAMOR	0.4976	2024
18.439	91	PAPUA	9106	BIAK NUMFOR	919106	SAMOFI	9106122006	MARYENDI	0.4976	2024
18.440	91	PAPUA	9102	JAYAWIJAYA	919102	ASOLOGAIMA	9102042015	ARABODA	0.4976	2024
18.441	91	PAPUA	9102	JAYAWIJAYA	919102	ASOLOGAIMA	9102042006	KIMBIN	0.4976	2024
18.442	91	PAPUA	9102	JAYAWIJAYA	919102	ASOLOGAIMA	9102042044	KOMBAGWE	0.4976	2024
18.443	91	PAPUA	9102	JAYAWIJAYA	919102	ASOLOGAIMA	9102042017	LOGOTPAGA	0.4976	2024
18.444	91	PAPUA	9102	JAYAWIJAYA	919102	ASOLOGAIMA	9102042029	LOKI	0.4976	2024
18.445	91	PAPUA	9102	JAYAWIJAYA	919102	ASOLOGAIMA	9102042026	MILIGATNEM	0.4976	2024
18.446	91	PAPUA	9102	JAYAWIJAYA	919102	ASOLOGAIMA	9102042034	TIKAWO	0.4976	2024
18.447	91	PAPUA	9102	JAYAWIJAYA	919102	ASOLOGAIMA	9102042008	WALAK	0.4976	2024
18.448	91	PAPUA	9102	JAYAWIJAYA	919102	ASOLOGAIMA	9102042045	WANGGONOMA	0.4976	2024
18.449	91	PAPUA	9102	JAYAWIJAYA	919102	ASOLOGAIMA	9102042025	WAWANCA	0.4976	2024
18.450	91	PAPUA	9102	JAYAWIJAYA	919102	ASOLOKOBAL	9102292006	ASOLOKOBAL	0.4976	2024
18.451	91	PAPUA	9102	JAYAWIJAYA	919102	ASOLOKOBAL	9102292012	ASOTAPO	0.4976	2024
18.452	91	PAPUA	9102	JAYAWIJAYA	919102	ASOLOKOBAL	9102292015	HELALUWA	0.4976	2024
18.453	91	PAPUA	9102	JAYAWIJAYA	919102	ASOLOKOBAL	9102292011	HESATOM	0.4976	2024
18.454	91	PAPUA	9102	JAYAWIJAYA	919102	ASOLOKOBAL	9102292016	MULINEKAMA	0.4976	2024
18.455	91	PAPUA	9102	JAYAWIJAYA	919102	ASOLOKOBAL	9102292014	NINABUA	0.4976	2024
18.456	91	PAPUA	9102	JAYAWIJAYA	919102	ASOLOKOBAL	9102292005	SINATA	0.4976	2024
18.457	91	PAPUA	9102	JAYAWIJAYA	919102	ASOLOKOBAL	9102292013	WIAMA	0.4976	2024
18.458	91	PAPUA	9102	JAYAWIJAYA	919102	ASOLOKOBAL	9102292037	YAPEMA	0.4976	2024
18.459	91	PAPUA	9102	JAYAWIJAYA	919102	ASOTIPO	9102642009	AIR GARAM	0.4976	2024
18.460	91	PAPUA	9102	JAYAWIJAYA	919102	ASOTIPO	9102642002	ASOTIPO	0.4976	2024
18.461	91	PAPUA	9102	JAYAWIJAYA	919102	ASOTIPO	9102642005	HEBERIMA	0.4976	2024
18.462	91	PAPUA	9102	JAYAWIJAYA	919102	ASOTIPO	9102642008	HITIGIMA	0.4976	2024
18.463	91	PAPUA	9102	JAYAWIJAYA	919102	ASOTIPO	9102642010	HUKULIMO	0.4976	2024
18.464	91	PAPUA	9102	JAYAWIJAYA	919102	ASOTIPO	9102642006	IWIGIMA	0.4976	2024
18.465	91	PAPUA	9102	JAYAWIJAYA	919102	ASOTIPO	9102642004	KUANTAPO	0.4976	2024
18.466	91	PAPUA	9102	JAYAWIJAYA	919102	ASOTIPO	9102642007	POBIATMA	0.4976	2024
18.467	91	PAPUA	9102	JAYAWIJAYA	919102	ASOTIPO	9102642001	SOGOKMO	0.4976	2024
18.468	91	PAPUA	9102	JAYAWIJAYA	919102	BUGI	9102612008	AIR GARAM	0.4976	2024
18.469	91	PAPUA	9102	JAYAWIJAYA	919102	BUGI	9102612001	BUGI	0.4976	2024
18.470	91	PAPUA	9102	JAYAWIJAYA	919102	BUGI	9102612003	DEWENE	0.4976	2024
18.471	91	PAPUA	9102	JAYAWIJAYA	919102	BUGI	9102612007	KODLANGGA	0.4976	2024
18.472	91	PAPUA	9102	JAYAWIJAYA	919102	BUGI	9102612002	MANDA	0.4976	2024
18.473	91	PAPUA	9102	JAYAWIJAYA	919102	BUGI	9102612005	TAGULIK	0.4976	2024
18.474	91	PAPUA	9102	JAYAWIJAYA	919102	BUGI	9102612004	TOTNI	0.4976	2024
18.475	91	PAPUA	9102	JAYAWIJAYA	919102	BUGI	9102612006	WALAK SELATAN	0.4976	2024
18.476	91	PAPUA	9102	JAYAWIJAYA	919102	HUBIKIAK	9102442003	DOKOPKU	0.4976	2024
18.477	91	PAPUA	9102	JAYAWIJAYA	919102	HUBIKIAK	9102442002	HETUMA	0.4976	2024
18.478	91	PAPUA	9102	JAYAWIJAYA	919102	HUBIKIAK	9102442007	HOM-HOM	0.4976	2024
18.479	91	PAPUA	9102	JAYAWIJAYA	919102	HUBIKIAK	9102442006	HUSOAK	0.4976	2024
18.480	91	PAPUA	9102	JAYAWIJAYA	919102	HUBIKIAK	9102442004	LIKINO	0.4976	2024



NO	KODE PROVINSI	NAMA PROVINSI	KODE KABUPATEN	NAMA KABUPATEN	KODE KECAMATAN	NAMA KECAMATAN	KODE DESA	NAMA DESA	IDM	TAHUN PRIORITAS TERTINGGAL
18.481	91	PAPUA	9102	JAYAWIJAYA	919102	HUBIKIAK	9102442005	MUSIAMIA	0,4976	2024
18.482	91	PAPUA	9102	JAYAWIJAYA	919102	HUBIKOSI	9102122001	HUBIKOSI	0,4976	2024
18.483	91	PAPUA	9102	JAYAWIJAYA	919102	HUBIKOSI	9102122029	IKILUMO	0,4976	2024
18.484	91	PAPUA	9102	JAYAWIJAYA	919102	HUBIKOSI	9102122019	ISAKUSA	0,4976	2024
18.485	91	PAPUA	9102	JAYAWIJAYA	919102	HUBIKOSI	9102122028	JIBILABAGA	0,4976	2024
18.486	91	PAPUA	9102	JAYAWIJAYA	919102	HUBIKOSI	9102122021	KIKHUMO	0,4976	2024
18.487	91	PAPUA	9102	JAYAWIJAYA	919102	HUBIKOSI	9102122008	KOSIHILAPOK	0,4976	2024
18.488	91	PAPUA	9102	JAYAWIJAYA	919102	HUBIKOSI	9102122007	KOSIMEAGE	0,4976	2024
18.489	91	PAPUA	9102	JAYAWIJAYA	919102	HUBIKOSI	9102122015	MEAGAMA	0,4976	2024
18.490	91	PAPUA	9102	JAYAWIJAYA	919102	HUBIKOSI	9102122020	PELIMA	0,4976	2024
18.491	91	PAPUA	9102	JAYAWIJAYA	919102	HUBIKOSI	9102122018	PIPUKMO	0,4976	2024
18.492	91	PAPUA	9102	JAYAWIJAYA	919102	HUBIKOSI	9102122030	SUNILI	0,4976	2024
18.493	91	PAPUA	9102	JAYAWIJAYA	919102	IBELE	9102452006	HABEMA	0,4976	2024
18.494	91	PAPUA	9102	JAYAWIJAYA	919102	IBELE	9102452008	HOLALIBA	0,4976	2024
18.495	91	PAPUA	9102	JAYAWIJAYA	919102	IBELE	9102452004	IBELE	0,4976	2024
18.496	91	PAPUA	9102	JAYAWIJAYA	919102	IBELE	9102452005	TIPALOK	0,4976	2024
18.497	91	PAPUA	9102	JAYAWIJAYA	919102	IBELE	9102452001	YAGAROBABAK	0,4976	2024
18.498	91	PAPUA	9102	JAYAWIJAYA	919102	IBELE	9102452009	YELEBAREK	0,4976	2024
18.499	91	PAPUA	9102	JAYAWIJAYA	919102	IBELE	9102452010	YOKALPALEK	0,4976	2024
18.500	91	PAPUA	9102	JAYAWIJAYA	919102	IBELE	9102452002	ZAPMA	0,4976	2024
18.501	91	PAPUA	9102	JAYAWIJAYA	919102	IBELE	9102452007	ZINAI	0,4976	2024
18.502	91	PAPUA	9102	JAYAWIJAYA	919102	KORAGI	9102542001	KORAGI	0,4976	2024
18.503	91	PAPUA	9102	JAYAWIJAYA	919102	KORAGI	9102542004	TAGIBAGA	0,4976	2024
18.504	91	PAPUA	9102	JAYAWIJAYA	919102	KORAGI	9102542002	TELEGAI	0,4976	2024
18.505	91	PAPUA	9102	JAYAWIJAYA	919102	KORAGI	9102542005	TENONDEK	0,4976	2024
18.506	91	PAPUA	9102	JAYAWIJAYA	919102	KURULU	9102032009	ABUSA	0,4976	2024
18.507	91	PAPUA	9102	JAYAWIJAYA	919102	KURULU	9102032021	HOPAMA	0,4976	2024
18.508	91	PAPUA	9102	JAYAWIJAYA	919102	KURULU	9102032019	IYANTIK	0,4976	2024
18.509	91	PAPUA	9102	JAYAWIJAYA	919102	KURULU	9102032001	JIWIKA	0,4976	2024
18.510	91	PAPUA	9102	JAYAWIJAYA	919102	KURULU	9102032006	MULIMA	0,4976	2024
18.511	91	PAPUA	9102	JAYAWIJAYA	919102	KURULU	9102032033	OBYA	0,4976	2024
18.512	91	PAPUA	9102	JAYAWIJAYA	919102	KURULU	9102032020	UMPAGALO	0,4976	2024
18.513	91	PAPUA	9102	JAYAWIJAYA	919102	KURULU	9102032043	UTKOLO SATU	0,4976	2024
18.514	91	PAPUA	9102	JAYAWIJAYA	919102	KURULU	9102032007	WAGA-WAGA	0,4976	2024
18.515	91	PAPUA	9102	JAYAWIJAYA	919102	LIBAREK	9102512003	KILUBAGA	0,4976	2024
18.516	91	PAPUA	9102	JAYAWIJAYA	919102	LIBAREK	9102512001	MULIAMA	0,4976	2024
18.517	91	PAPUA	9102	JAYAWIJAYA	919102	LIBAREK	9102512004	MUSALFAK	0,4976	2024
18.518	91	PAPUA	9102	JAYAWIJAYA	919102	LIBAREK	9102512005	PUNAKUL	0,4976	2024
18.519	91	PAPUA	9102	JAYAWIJAYA	919102	LIBAREK	9102512002	WENABUBAGA	0,4976	2024
18.520	91	PAPUA	9102	JAYAWIJAYA	919102	MAIMA	9102652004	ESIAK	0,4976	2024
18.521	91	PAPUA	9102	JAYAWIJAYA	919102	MAIMA	9102652005	HERAEWA	0,4976	2024
18.522	91	PAPUA	9102	JAYAWIJAYA	919102	MAIMA	9102652007	HUSEWA	0,4976	2024
18.523	91	PAPUA	9102	JAYAWIJAYA	919102	MAIMA	9102652006	KEPI	0,4976	2024
18.524	91	PAPUA	9102	JAYAWIJAYA	919102	MAIMA	9102652001	MAIMA	0,4976	2024
18.525	91	PAPUA	9102	JAYAWIJAYA	919102	MAIMA	9102652008	MENAGAIMA	0,4976	2024
18.526	91	PAPUA	9102	JAYAWIJAYA	919102	MAIMA	9102652002	MINIMO	0,4976	2024
18.527	91	PAPUA	9102	JAYAWIJAYA	919102	MOLAGALOME	9102562004	KWIGILUK	0,4976	2024
18.528	91	PAPUA	9102	JAYAWIJAYA	919102	MOLAGALOME	9102562005	MEBUNUKME	0,4976	2024
18.529	91	PAPUA	9102	JAYAWIJAYA	919102	MOLAGALOME	9102562003	MOLAGALOME	0,4976	2024
18.530	91	PAPUA	9102	JAYAWIJAYA	919102	MOLAGALOME	9102562006	OKWA	0,4976	2024
18.531	91	PAPUA	9102	JAYAWIJAYA	919102	MOLAGALOME	9102562001	TANAHMERAH	0,4976	2024
18.532	91	PAPUA	9102	JAYAWIJAYA	919102	MOLAGALOME	9102562002	TOWAGAME	0,4976	2024
18.533	91	PAPUA	9102	JAYAWIJAYA	919102	MULIAMA	9102602002	ASOLOGAIMA	0,4976	2024
18.534	91	PAPUA	9102	JAYAWIJAYA	919102	MULIAMA	9102602007	DELEKAMA	0,4976	2024
18.535	91	PAPUA	9102	JAYAWIJAYA	919102	MULIAMA	9102602005	HELEFA	0,4976	2024
18.536	91	PAPUA	9102	JAYAWIJAYA	919102	MULIAMA	9102602004	HOLKIMA	0,4976	2024

NO	KODE PROVINSI	NAMA PROVINSI	KODE KABUPATEN	NAMA KABUPATEN	KODE KECAMATAN	NAMA KECAMATAN	KODE DESA	NAMA DESA	IDM	TAHUN PRIORITAS TERTINGGAL
18.537	91	PAPUA	9102	JAYAWIJAYA	919102	MULIAMA	9102602012	HUKURAGI	0,4976	2024
18.538	91	PAPUA	9102	JAYAWIJAYA	919102	MULIAMA	9102602003	KEWIN	0,4976	2024
18.539	91	PAPUA	9102	JAYAWIJAYA	919102	MULIAMA	9102602010	KONAN	0,4976	2024
18.540	91	PAPUA	9102	JAYAWIJAYA	919102	MULIAMA	9102602001	MILIAMA	0,4976	2024
18.541	91	PAPUA	9102	JAYAWIJAYA	919102	MULIAMA	9102602008	MOLEBAGA	0,4976	2024
18.542	91	PAPUA	9102	JAYAWIJAYA	919102	MULIAMA	9102602011	PILIBAGA	0,4976	2024
18.543	91	PAPUA	9102	JAYAWIJAYA	919102	MULIAMA	9102602006	SEKOM	0,4976	2024
18.544	91	PAPUA	9102	JAYAWIJAYA	919102	MULIAMA	9102602009	SILAMIK	0,4976	2024
18.545	91	PAPUA	9102	JAYAWIJAYA	919102	MUSATFAK	9102272009	ABULUKMO	0,4976	2024
18.546	91	PAPUA	9102	JAYAWIJAYA	919102	MUSATFAK	9102272002	ANEGERA	0,4976	2024
18.547	91	PAPUA	9102	JAYAWIJAYA	919102	MUSATFAK	9102272003	ELABUKAMA	0,4976	2024
18.548	91	PAPUA	9102	JAYAWIJAYA	919102	MUSATFAK	9102272005	HAMUHI	0,4976	2024
18.549	91	PAPUA	9102	JAYAWIJAYA	919102	MUSATFAK	9102272006	KOSIHAVE	0,4976	2024
18.550	91	PAPUA	9102	JAYAWIJAYA	919102	MUSATFAK	9102272007	MULUPALEK	0,4976	2024
18.551	91	PAPUA	9102	JAYAWIJAYA	919102	MUSATFAK	9102272008	PUMASILI	0,4976	2024
18.552	91	PAPUA	9102	JAYAWIJAYA	919102	MUSATFAK	9102272004	SIAPMA	0,4976	2024
18.553	91	PAPUA	9102	JAYAWIJAYA	919102	MUSATFAK	9102272001	TEMA	0,4976	2024
18.554	91	PAPUA	9102	JAYAWIJAYA	919102	MUSATFAK	9102272010	YUMUGIMA	0,4976	2024
18.555	91	PAPUA	9102	JAYAWIJAYA	919102	PELEBAGA	9102342013	ALEAK	0,4976	2024
18.556	91	PAPUA	9102	JAYAWIJAYA	919102	PELEBAGA	9102342028	DUABALEK	0,4976	2024
18.557	91	PAPUA	9102	JAYAWIJAYA	919102	PELEBAGA	9102342018	FILIA	0,4976	2024
18.558	91	PAPUA	9102	JAYAWIJAYA	919102	PELEBAGA	9102342003	HEATNEM	0,4976	2024
18.559	91	PAPUA	9102	JAYAWIJAYA	919102	PELEBAGA	9102342027	HITELOWA	0,4976	2024
18.560	91	PAPUA	9102	JAYAWIJAYA	919102	PELEBAGA	9102342014	INANEKELOK	0,4976	2024
18.561	91	PAPUA	9102	JAYAWIJAYA	919102	PELEBAGA	9102342019	ISUGUNIK	0,4976	2024
18.562	91	PAPUA	9102	JAYAWIJAYA	919102	PELEBAGA	9102342017	LANDIA	0,4976	2024
18.563	91	PAPUA	9102	JAYAWIJAYA	919102	PELEBAGA	9102342016	MULUKMO	0,4976	2024
18.564	91	PAPUA	9102	JAYAWIJAYA	919102	PELEBAGA	9102342012	WAUKAHILAPOK	0,4976	2024
18.565	91	PAPUA	9102	JAYAWIJAYA	919102	PELEBAGA	9102342008	WILILIMO	0,4976	2024
18.566	91	PAPUA	9102	JAYAWIJAYA	919102	PELEBAGA	9102342015	WITALAK	0,4976	2024
18.567	91	PAPUA	9102	JAYAWIJAYA	919102	PELEBAGA	9102342009	YABEM	0,4976	2024
18.568	91	PAPUA	9102	JAYAWIJAYA	919102	PIRAMID	9102592004	ALGONIK	0,4976	2024
18.569	91	PAPUA	9102	JAYAWIJAYA	919102	PIRAMID	9102592008	BALIMA	0,4976	2024
18.570	91	PAPUA	9102	JAYAWIJAYA	919102	PIRAMID	9102592010	BEAM	0,4976	2024
18.571	91	PAPUA	9102	JAYAWIJAYA	919102	PIRAMID	9102592007	GOBALIMO	0,4976	2024
18.572	91	PAPUA	9102	JAYAWIJAYA	919102	PIRAMID	9102592003	PERABAGA	0,4976	2024
18.573	91	PAPUA	9102	JAYAWIJAYA	919102	PIRAMID	9102592001	PIRAMID	0,4976	2024
18.574	91	PAPUA	9102	JAYAWIJAYA	919102	PIRAMID	9102592005	YALINGGUME	0,4976	2024
18.575	91	PAPUA	9102	JAYAWIJAYA	919102	PIRAMID	9102592002	YONGGIME	0,4976	2024
18.576	91	PAPUA	9102	JAYAWIJAYA	919102	PIRAMID	9102592009	YUMBUN	0,4976	2024
18.577	91	PAPUA	9102	JAYAWIJAYA	919102	PISUGI	9102532003	AIKIMA	0,4976	2024
18.578	91	PAPUA	9102	JAYAWIJAYA	919102	PISUGI	9102532005	AKIAPUT	0,4976	2024
18.579	91	PAPUA	9102	JAYAWIJAYA	919102	PISUGI	9102532002	PABUMA	0,4976	2024
18.580	91	PAPUA	9102	JAYAWIJAYA	919102	PISUGI	9102532004	PIKHE	0,4976	2024
18.581	91	PAPUA	9102	JAYAWIJAYA	919102	PISUGI	9102532001	PISUGI	0,4976	2024
18.582	91	PAPUA	9102	JAYAWIJAYA	919102	PISUGI	9102532006	SUROBA	0,4976	2024
18.583	91	PAPUA	9102	JAYAWIJAYA	919102	PISUGI	9102532007	WARA	0,4976	2024
18.584	91	PAPUA	9102	JAYAWIJAYA	919102	POPUGOBA	9102662004	YELELO	0,4976	2024
18.585	91	PAPUA	9102	JAYAWIJAYA	919102	SIEPKOSI	9102482007	ISAWA HIMAN	0,4976	2024
18.586	91	PAPUA	9102	JAYAWIJAYA	919102	SIEPKOSI	9102482008	LUNAIMA	0,4976	2024
18.587	91	PAPUA	9102	JAYAWIJAYA	919102	SIEPKOSI	9102482005	MANIKA	0,4976	2024
18.588	91	PAPUA	9102	JAYAWIJAYA	919102	SIEPKOSI	9102482004	NOAGALO	0,4976	2024
18.589	91	PAPUA	9102	JAYAWIJAYA	919102	SIEPKOSI	9102482003	SEKAN	0,4976	2024
18.590	91	PAPUA	9102	JAYAWIJAYA	919102	SIEPKOSI	9102482006	SEKAN DALAM	0,4976	2024
18.591	91	PAPUA	9102	JAYAWIJAYA	919102	SIEPKOSI	9102482001	SIEPKOSI	0,4976	2024
18.592	91	PAPUA	9102	JAYAWIJAYA	919102	SIEPKOSI	9102482009	WEKIA	0,4976	2024



NO	KODE PROVINSI	NAMA PROVINSI	KODE KABUPATEN	NAMA KABUPATEN	KODE KECAMATAN	NAMA KECAMATAN	KODE DESA	NAMA DESA	IDM	TAHUN PRIORITAS TERTINGGAL
18.593	91	PAPUA	9102	JAYAWIJAYA	919102	SIEPKOSI	9102482002	YUMOGIMA	0,4976	2024
18.594	91	PAPUA	9102	JAYAWIJAYA	919102	SILO KARNO DOGA	9102582007	APNAE	0,4976	2024
18.595	91	PAPUA	9102	JAYAWIJAYA	919102	SILO KARNO DOGA	9102582008	WONENGGULIK	0,4976	2024
18.596	91	PAPUA	9102	JAYAWIJAYA	919102	TAEAREK	9102462003	BOKIEM	0,4976	2024
18.597	91	PAPUA	9102	JAYAWIJAYA	919102	TAEAREK	9102462005	BUDLIEM	0,4976	2024
18.598	91	PAPUA	9102	JAYAWIJAYA	919102	TAEAREK	9102462008	ENTAGEKOKMA	0,4976	2024
18.599	91	PAPUA	9102	JAYAWIJAYA	919102	TAEAREK	9102462007	HULUAIMA	0,4976	2024
18.600	91	PAPUA	9102	JAYAWIJAYA	919102	TAEAREK	9102462004	IYORA	0,4976	2024
18.601	91	PAPUA	9102	JAYAWIJAYA	919102	TAEAREK	9102462001	TAILAREK	0,4976	2024
18.602	91	PAPUA	9102	JAYAWIJAYA	919102	TAGINERI	9102572003	BINIBAGA	0,4976	2024
18.603	91	PAPUA	9102	JAYAWIJAYA	919102	TAGINERI	9102572006	GELELAME	0,4976	2024
18.604	91	PAPUA	9102	JAYAWIJAYA	919102	TAGINERI	9102572002	INJUTA	0,4976	2024
18.605	91	PAPUA	9102	JAYAWIJAYA	919102	TAGINERI	9102572008	MELEMEI	0,4976	2024
18.606	91	PAPUA	9102	JAYAWIJAYA	919102	TAGINERI	9102572005	PAGALUK	0,4976	2024
18.607	91	PAPUA	9102	JAYAWIJAYA	919102	TAGINERI	9102572001	TAGINERI	0,4976	2024
18.608	91	PAPUA	9102	JAYAWIJAYA	919102	TAGINERI	9102572004	TAMOKILU	0,4976	2024
18.609	91	PAPUA	9102	JAYAWIJAYA	919102	TAGINERI	9102572007	WILALOMA	0,4976	2024
18.610	91	PAPUA	9102	JAYAWIJAYA	919102	TAGINERI	9102572009	WURAGUKME	0,4976	2024
18.611	91	PAPUA	9102	JAYAWIJAYA	919102	TRIKORA	9102402006	ANGGULPA	0,4976	2024
18.612	91	PAPUA	9102	JAYAWIJAYA	919102	TRIKORA	9102402004	KORA JAYA	0,4976	2024
18.613	91	PAPUA	9102	JAYAWIJAYA	919102	TRIKORA	9102402005	KORAMBIRIK	0,4976	2024
18.614	91	PAPUA	9102	JAYAWIJAYA	919102	TRIKORA	9102402002	NANGGO	0,4976	2024
18.615	91	PAPUA	9102	JAYAWIJAYA	919102	TRIKORA	9102402001	TRIKORA	0,4976	2024
18.616	91	PAPUA	9102	JAYAWIJAYA	919102	USILIMO	9102492009	ABUTPUK	0,4976	2024
18.617	91	PAPUA	9102	JAYAWIJAYA	919102	USILIMO	9102492008	ALONA	0,4976	2024
18.618	91	PAPUA	9102	JAYAWIJAYA	919102	USILIMO	9102492006	FIKHA	0,4976	2024
18.619	91	PAPUA	9102	JAYAWIJAYA	919102	USILIMO	9102492004	GUA WISATA	0,4976	2024
18.620	91	PAPUA	9102	JAYAWIJAYA	919102	USILIMO	9102492010	ISAIMAN	0,4976	2024
18.621	91	PAPUA	9102	JAYAWIJAYA	919102	USILIMO	9102492007	MEAGAMIA	0,4976	2024
18.622	91	PAPUA	9102	JAYAWIJAYA	919102	USILIMO	9102492002	SIBA	0,4976	2024
18.623	91	PAPUA	9102	JAYAWIJAYA	919102	USILIMO	9102492001	USILIMO	0,4976	2024
18.624	91	PAPUA	9102	JAYAWIJAYA	919102	USILIMO	9102492003	WOSIALA	0,4976	2024
18.625	91	PAPUA	9102	JAYAWIJAYA	919102	WADANGKU	9102522002	AGULIMO	0,4976	2024
18.626	91	PAPUA	9102	JAYAWIJAYA	919102	WADANGKU	9102522005	LUKU-LUKU	0,4976	2024
18.627	91	PAPUA	9102	JAYAWIJAYA	919102	WADANGKU	9102522003	MUSIEM	0,4976	2024
18.628	91	PAPUA	9102	JAYAWIJAYA	919102	WADANGKU	9102522001	WADANGKU	0,4976	2024
18.629	91	PAPUA	9102	JAYAWIJAYA	919102	WADANGKU	9102522004	YOMOSIMO	0,4976	2024
18.630	91	PAPUA	9102	JAYAWIJAYA	919102	WALELAGAMA	9102252010	ITLAY HALITOPU	0,4976	2024
18.631	91	PAPUA	9102	JAYAWIJAYA	919102	WALELAGAMA	9102252011	KUBULAKMA	0,4976	2024
18.632	91	PAPUA	9102	JAYAWIJAYA	919102	WALELAGAMA	9102252012	KULAKEN	0,4976	2024
18.633	91	PAPUA	9102	JAYAWIJAYA	919102	WALELAGAMA	9102252002	PUGIMA	0,4976	2024
18.634	91	PAPUA	9102	JAYAWIJAYA	919102	WALELAGAMA	9102252001	WALELAGAMA	0,4976	2024
18.635	91	PAPUA	9102	JAYAWIJAYA	919102	WALELAGAMA	9102252013	WAMUSAGE	0,4976	2024
18.636	91	PAPUA	9102	JAYAWIJAYA	919102	WAME	9102672004	DOGONAME	0,4976	2024
18.637	91	PAPUA	9102	JAYAWIJAYA	919102	WAME	9102672002	DUMAPAGA	0,4976	2024
18.638	91	PAPUA	9102	JAYAWIJAYA	919102	WAME	9102672001	WAME	0,4976	2024
18.639	91	PAPUA	9102	JAYAWIJAYA	919102	WAME	9102672003	YANENGGAME	0,4976	2024
18.640	91	PAPUA	9102	JAYAWIJAYA	919102	WOLO	9102282017	ALUGI	0,4976	2024
18.641	91	PAPUA	9102	JAYAWIJAYA	919102	WOLO	9102282008	KUKURIMA	0,4976	2024
18.642	91	PAPUA	9102	JAYAWIJAYA	919102	WOLO	9102282011	PIRAMBOT	0,4976	2024
18.643	91	PAPUA	9102	JAYAWIJAYA	919102	WOLO	9102282015	TEGABAGA	0,4976	2024
18.644	91	PAPUA	9102	JAYAWIJAYA	919102	WOLO	9102282028	WODLOMA	0,4976	2024
18.645	91	PAPUA	9102	JAYAWIJAYA	919102	WOLO	9102282016	WOLLO TIMUR	0,4976	2024
18.646	91	PAPUA	9102	JAYAWIJAYA	919102	WOLO	9102282001	WOLO	0,4976	2024
18.647	91	PAPUA	9102	JAYAWIJAYA	919102	WOLO	9102282027	WUNAN	0,4976	2024
18.648	91	PAPUA	9102	JAYAWIJAYA	919102	WOUMA	9102432005	WESAKIN	0,4976	2024

NO	KODE PROVINSI	NAMA PROVINSI	KODE KABUPATEN	NAMA KABUPATEN	KODE KECAMATAN	NAMA KECAMATAN	KODE DESA	NAMA DESA	IDM	TAHUN PRIORITAS TERTINGGAL
18.649	91	PAPUA	9102	JAYAWIJAYA	919102	YALENGGA	9102352008	AKOREK	0,4976	2024
18.650	91	PAPUA	9121	MAMBERAMO TENGAH	919121	ERAGAYAM	9121032001	WINIMA	0,4976	2024
18.651	91	PAPUA	9121	MAMBERAMO TENGAH	919121	KELILA	9121022007	BINIME	0,4976	2024
18.652	91	PAPUA	9121	MAMBERAMO TENGAH	919121	KELILA	9121022005	DOGOBAK	0,4976	2024
18.653	91	PAPUA	9107	PUNCAK JAYA	919107	ILAMBURAWI	9107212002	BERELEMA	0,4976	2024
18.654	91	PAPUA	9107	PUNCAK JAYA	919107	ILAMBURAWI	9107212001	ILAMBURAWI	0,4976	2024
18.655	91	PAPUA	9107	PUNCAK JAYA	919107	ILAMBURAWI	9107212005	JIGUNIKIME	0,4976	2024
18.656	91	PAPUA	9107	PUNCAK JAYA	919107	ILAMBURAWI	9107212003	KALOME	0,4976	2024
18.657	91	PAPUA	9107	PUNCAK JAYA	919107	ILAMBURAWI	9107212004	TEMU	0,4976	2024
18.658	91	PAPUA	9113	YAHUKIMO	919113	DEKAI	9113092001	DEKAI	0,4976	2024
18.659	91	PAPUA	9113	YAHUKIMO	919113	DEKAI	9113092005	KEIKEY	0,4976	2024
18.660	91	PAPUA	9113	YAHUKIMO	919113	DEKAI	9113092008	KIRIBUN	0,4976	2024
18.661	91	PAPUA	9113	YAHUKIMO	919113	DEKAI	9113092002	KUASERAMA	0,4976	2024
18.662	91	PAPUA	9113	YAHUKIMO	919113	DEKAI	9113092003	MARUKU	0,4976	2024
18.663	91	PAPUA	9113	YAHUKIMO	919113	DEKAI	9113092004	MASSI	0,4976	2024
18.664	91	PAPUA	9113	YAHUKIMO	919113	DEKAI	9113092007	MUARA	0,4976	2024
18.665	91	PAPUA	9113	YAHUKIMO	919113	DEKAI	9113092011	SOKAMU	0,4976	2024
18.666	91	PAPUA	9113	YAHUKIMO	919113	DEKAI	9113092010	TOMON I	0,4976	2024
18.667	91	PAPUA	9113	YAHUKIMO	919113	DEKAI	9113092012	TOMON II	0,4976	2024
18.668	91	PAPUA	9113	YAHUKIMO	919113	ENDOMEN	9113332003	DELON	0,4976	2024
18.669	91	PAPUA	9113	YAHUKIMO	919113	ENDOMEN	9113332001	ENDOMEN	0,4976	2024
18.670	91	PAPUA	9113	YAHUKIMO	919113	ENDOMEN	9113332007	GALSIN	0,4976	2024
18.671	91	PAPUA	9113	YAHUKIMO	919113	ENDOMEN	9113332006	GIDOMEN	0,4976	2024
18.672	91	PAPUA	9113	YAHUKIMO	919113	ENDOMEN	9113332008	KOUWET	0,4976	2024
18.673	91	PAPUA	9113	YAHUKIMO	919113	ENDOMEN	9113332002	OKLOMA	0,4976	2024
18.674	91	PAPUA	9113	YAHUKIMO	919113	ENDOMEN	9113332005	SENTUL	0,4976	2024
18.675	91	PAPUA	9113	YAHUKIMO	919113	ENDOMEN	9113332004	SURON	0,4976	2024
18.676	91	PAPUA	9113	YAHUKIMO	919113	HEREAPINI	9113292001	HEREAPINI	0,4976	2024
18.677	91	PAPUA	9113	YAHUKIMO	919113	HEREAPINI	9113292008	HOET	0,4976	2024
18.678	91	PAPUA	9113	YAHUKIMO	919113	HEREAPINI	9113292003	HOMBOKI	0,4976	2024
18.679	91	PAPUA	9113	YAHUKIMO	919113	HEREAPINI	9113292006	KABUKAL	0,4976	2024
18.680	91	PAPUA	9113	YAHUKIMO	919113	HEREAPINI	9113292007	KINKUN	0,4976	2024
18.681	91	PAPUA	9113	YAHUKIMO	919113	HEREAPINI	9113292004	MENETSING	0,4976	2024
18.682	91	PAPUA	9113	YAHUKIMO	919113	HEREAPINI	9113292009	MUHUMU	0,4976	2024
18.683	91	PAPUA	9113	YAHUKIMO	919113	HEREAPINI	9113292011	NELISA	0,4976	2024
18.684	91	PAPUA	9113	YAHUKIMO	919113	HEREAPINI	9113292010	OHENA	0,4976	2024
18.685	91	PAPUA	9113	YAHUKIMO	919113	HEREAPINI	9113292002	PELENTUM	0,4976	2024
18.686	91	PAPUA	9113	YAHUKIMO	919113	HEREAPINI	9113292005	PUE	0,4976	2024
18.687	91	PAPUA	9113	YAHUKIMO	919113	KONA	9113342002	KALPOK	0,4976	2024
18.688	91	PAPUA	9113	YAHUKIMO	919113	KONA	9113342001	KONA	0,4976	2024
18.689	91	PAPUA	9113	YAHUKIMO	919113	KONA	9113342005	KUGUN	0,4976	2024
18.690	91	PAPUA	9113	YAHUKIMO	919113	KONA	9113342003	SEKLAK	0,4976	2024
18.691	91	PAPUA	9113	YAHUKIMO	919113	KONA	9113342004	WETMUK	0,4976	2024
18.692	91	PAPUA	9113	YAHUKIMO	919113	OBIO	9113102001	MUNU	0,4976	2024
18.693	91	PAPUA	9113	YAHUKIMO	919113	OBIO	9113102002	OBIO	0,4976	2024
18.694	91	PAPUA	9113	YAHUKIMO	919113	OBIO	9113102003	PUGUN	0,4976	2024
18.695	91	PAPUA	9113	YAHUKIMO	919113	PASEMA	9113152003	LOWET	0,4976	2024
18.696	91	PAPUA	9113	YAHUKIMO	919113	PASEMA	9113152005	SENGANGGE	0,4976	2024
18.697	91	PAPUA	9113	YAHUKIMO	919113	PASEMA	9113152004	WEA	0,4976	2024
18.698	91	PAPUA	9113	YAHUKIMO	919113	SELA	9113392009	DOLBOL	0,4976	2024
18.699	91	PAPUA	9113	YAHUKIMO	919113	SELA	9113392008	EJUB	0,4976	2024
18.700	91	PAPUA	9113	YAHUKIMO	919113	SELA	9113392010	HEMUKA	0,4976	2024
18.701	91	PAPUA	9113	YAHUKIMO	919113	SELA	9113392004	HOROMON	0,4976	2024
18.702	91	PAPUA	9113	YAHUKIMO	919113	SELA	9113392005	MAKERO	0,4976	2024
18.703	91	PAPUA	9113	YAHUKIMO	919113	SELA	9113392002	MEGOM	0,4976	2024
18.704	91	PAPUA	9113	YAHUKIMO	919113	SELA	9113392007	MONAMNA	0,4976	2024



NO	KODE PROVINSI	NAMA PROVINSI	KODE KABUPATEN	NAMA KABUPATEN	KODE KECAMATAN	NAMA KECAMATAN	KODE DESA	NAMA DESA	IDM	TAHUN PRIORITAS TERTINGGAL
18.705	91	PAPUA	9113	YAHUKIMO	919113	SELA	9113392003	MONDON	0,4976	2024
18.706	91	PAPUA	9113	YAHUKIMO	919113	SELA	9113392006	ORISIN	0,4976	2024
18.707	91	PAPUA	9113	YAHUKIMO	919113	SELA	9113392011	PHOY	0,4976	2024
18.708	91	PAPUA	9113	YAHUKIMO	919113	SELA	9113392001	SELA	0,4976	2024
18.709	91	PAPUA	9113	YAHUKIMO	919113	SEREDELA	9113442003	KOPER	0,4976	2024
18.710	91	PAPUA	9113	YAHUKIMO	919113	SEREDELA	9113442002	MORUF	0,4976	2024
18.711	91	PAPUA	9113	YAHUKIMO	919113	SEREDELA	9113442008	MOSOMDUBA	0,4976	2024
18.712	91	PAPUA	9113	YAHUKIMO	919113	SEREDELA	9113442001	SEREDALA	0,4976	2024
18.713	91	PAPUA	9113	YAHUKIMO	919113	SEREDELA	9113442004	TERET	0,4976	2024
18.714	91	PAPUA	9113	YAHUKIMO	919113	SOBA	9113182002	HEPINIS	0,4976	2024
18.715	91	PAPUA	9113	YAHUKIMO	919113	SOBA	9113182004	NILEN	0,4976	2024
18.716	91	PAPUA	9113	YAHUKIMO	919113	SOBA	9113182001	SOBA	0,4976	2024
18.717	91	PAPUA	9113	YAHUKIMO	919113	SOBA	9113182005	SURUKMU	0,4976	2024
18.718	91	PAPUA	9113	YAHUKIMO	919113	SOBA	9113182006	TANDA	0,4976	2024
18.719	91	PAPUA	9113	YAHUKIMO	919113	SOBA	9113182003	UGULINTIPMU	0,4976	2024
18.720	91	PAPUA	9113	YAHUKIMO	919113	SUMO	9113532009	BOOR	0,4976	2024
18.721	91	PAPUA	9113	YAHUKIMO	919113	SUMO	9113532008	HUNISI	0,4976	2024
18.722	91	PAPUA	9113	YAHUKIMO	919113	SUMO	9113532005	JIBUK	0,4976	2024
18.723	91	PAPUA	9113	YAHUKIMO	919113	SUMO	9113532011	KWIRISIDE	0,4976	2024
18.724	91	PAPUA	9113	YAHUKIMO	919113	SUMO	9113532003	MAKU	0,4976	2024
18.725	91	PAPUA	9113	YAHUKIMO	919113	SUMO	9113532007	MUARA BALIM	0,4976	2024
18.726	91	PAPUA	9113	YAHUKIMO	919113	SUMO	9113532004	OBOKAIN	0,4976	2024
18.727	91	PAPUA	9113	YAHUKIMO	919113	SUMO	9113532001	SUMO	0,4976	2024
18.728	91	PAPUA	9113	YAHUKIMO	919113	SUMO	9113532002	UAM	0,4976	2024
18.729	91	PAPUA	9113	YAHUKIMO	919113	SUMO	9113532006	WENAPONG	0,4976	2024
18.730	91	PAPUA	9113	YAHUKIMO	919113	SUMO	9113532010	WIRILU	0,4976	2024
18.731	91	PAPUA	9102	JAYAWIJAYA	919102	TRIKORA	9102402003	DINGGILMO	0,4976	2024
18.732	91	PAPUA	9102	JAYAWIJAYA	919102	HUBIKIAK	9102442001	HUBIKIAK	0,4976	2024
18.733	91	PAPUA	9102	JAYAWIJAYA	919102	IBELE	9102452003	AJOBAIBUR	0,4976	2024
18.734	91	PAPUA	9102	JAYAWIJAYA	919102	USILIMO	9102492005	UDULUMO	0,4976	2024
18.735	91	PAPUA	9102	JAYAWIJAYA	919102	WITA WAYA	9102502001	KORMA	0,4976	2024
18.736	91	PAPUA	9102	JAYAWIJAYA	919102	KORAGI	9102542003	KUMUDLUK	0,4976	2024
18.737	91	PAPUA	9102	JAYAWIJAYA	919102	PIRAMID	9102592006	ABUNERI	0,4976	2024
18.738	91	PAPUA	9102	JAYAWIJAYA	919102	ASOTIPO	9102642003	PUTAGAIMA	0,4976	2024
18.739	11	ACEH	1111	KABUPATEN BIREUEN	111102	JEUNIEB	1111022035	ALUE SEUTUI	0,4975	2024
18.740	12	SUMATERA UTARA	1214	KABUPATEN NIAS SELATAN	121423	HILISALAWA/AHE	1214232008	BERUA SIWALAWA	0,4975	2024
18.741	17	BENGKULU	1705	KABUPATEN SELUMA	170510	SELUMA UTARA	1705102006	SIMPANG	0,4975	2024
18.742	61	KALIMANTAN BARAT	6105	KABUPATEN SINTANG	610508	KAYAN HILIR	6105082043	MONBAI BEGUNUNK	0,4975	2024
18.743	64	KALIMANTAN TIMUR	6407	KABUPATEN KUTAI BARAT	640717	SILUQ NGURAI	6407172016	MUARA PONAQ	0,4975	2024
18.744	65	KALIMANTAN UTARA	6503	KABUPATEN NUNUKAN	650303	SEMBAKUNG	6503032005	TUJUNG	0,4975	2024
18.745	65	KALIMANTAN UTARA	6503	KABUPATEN NUNUKAN	650315	LUMBIS OGONG	6503152003	BULU MONGOLOM	0,4975	2024
18.746	91	PAPUA	9123	KABUPATEN LANNY JAYA	912322	AYUMNATI	9123222002	NANIM	0,4975	2024
18.747	92	PAPUA BARAT	9203	KABUPATEN FAK FAK	920312	FAKFAK TIMUR TENGAH	9203122007	WAYATI	0,4975	2024
18.748	92	PAPUA BARAT	9204	KABUPATEN SORONG SELATAN	920411	SEREMUK	9204112008	KAMARO	0,4975	2024
18.749	92	PAPUA BARAT	9205	RAJA AMPAT	920520	WAIGEO BARAT KEPULAUAN	9205152004	SAUKABU	0,4975	2024
18.750	91	PAPUA	9110	SARMI	919110	BONGGO	9110052017	KRIM PODENA	0,4975	2024
18.751	91	PAPUA	9113	YAHUKIMO	919113	NINIA	9113032024	WAHAIK	0,4975	2024
18.752	92	PAPUA BARAT	9208	KAIMANA	929208	KAMBRAU	9208052001	RAUNA	0,4975	2024
18.753	11	ACEH	1109	KABUPATEN SIMEULUE	110908	ALAPAN	1109082002	LAMEREM	0,4974	2024
18.754	12	SUMATERA UTARA	1213	KABUPATEN MANDAILING NATAL	121301	PANYABUNGAN	1213012028	SIOBON JULU	0,4974	2024
18.755	12	SUMATERA UTARA	1214	KABUPATEN NIAS SELATAN	121418	FANAYAMA	1214182007	HILINAWALO FAU	0,4974	2024
18.756	12	SUMATERA UTARA	1220	KABUPATEN PADANG LAWAS UTARA	122012	UJUNG BATU	1220122013	PASIR LANCAT UB	0,4974	2024
18.757	12	SUMATERA UTARA	1214	KABUPATEN NIAS SELATAN	121426	SOMAMBAWA	1214262002	SIWALU BANUA	0,4973	2024
18.758	12	SUMATERA UTARA	1220	KABUPATEN PADANG LAWAS UTARA	122001	DOLOK SIGOMPULON	1220012039	SIMADIHON	0,4973	2024
18.759	12	SUMATERA UTARA	1220	KABUPATEN PADANG LAWAS UTARA	122002	DOLOK	1220022008	BUNUT	0,4973	2024
18.760	14	RIAU	1404	KABUPATEN INDRAGIRI HILIR	140419	KEMPAS	1404192012	SUNGAIRABIT	0,4973	2024

NO	KODE PROVINSI	NAMA PROVINSI	KODE KABUPATEN	NAMA KABUPATEN	KODE KECAMATAN	NAMA KECAMATAN	KODE DESA	NAMA DESA	IDM	TAHUN PRIORITAS TERTINGGAL
18.761	61	KALIMANTAN BARAT	6105	KABUPATEN SINTANG	610514	SERAWAI	6105142007	KARYA JAYA	0.4973	2024
18.762	62	KALIMANTAN TENGAH	6203	KABUPATEN KAPUAS	620304	KAPUAS KUALA	6203042014	LUPAK TIMUR	0.4973	2024
18.763	74	SULAWESI TENGGARA	7411	KABUPATEN KOLAKA TIMUR	741103	LADONGI	7411032018	TONGANDIU	0.4973	2024
18.764	75	GORONTALO	7504	KABUPATEN PAHUWATO	750406	PATILANGGIO	7504062002	BALAYO	0.4973	2024
18.765	82	MALUKU UTARA	8204	KABUPATEN HALMAHERA SELATAN	820403	GANE TIMUR	8204032008	WOSI	0.4973	2024
18.766	82	MALUKU UTARA	8204	KABUPATEN HALMAHERA SELATAN	820403	GANE TIMUR	8204032025	TANJUNG JERE	0.4973	2024
18.767	82	MALUKU UTARA	8204	KABUPATEN HALMAHERA SELATAN	820409	BACAN BARAT	8204092017	KUSUBIBI	0.4973	2024
18.768	92	PAPUA BARAT	9204	KABUPATEN SORONG SELATAN	920401	TEMINABUAN	9204012041	NAMBRO	0.4973	2024
18.769	92	PAPUA BARAT	9204	KABUPATEN SORONG SELATAN	920420	MATEMANI	9204202005	TAWANGGIRE	0.4973	2024
18.770	91	PAPUA	9102	JAYAWIJAYA	919102	KURULU	9102032018	MENAGAIMA	0.4973	2024
18.771	91	PAPUA	9116	BOVEN DIGOEL	919116	ARIMOP	9116092006	ARIMBET	0.4973	2024
18.772	91	PAPUA	9116	BOVEN DIGOEL	919116	ARIMOP	9116092007	AROA	0.4973	2024
18.773	91	PAPUA	9116	BOVEN DIGOEL	919116	ARIMOP	9116092005	PATRIOT	0.4973	2024
18.774	91	PAPUA	9116	BOVEN DIGOEL	919116	BOMAKIA	9116062004	AIFA	0.4973	2024
18.775	91	PAPUA	9116	BOVEN DIGOEL	919116	BOMAKIA	9116062001	BOMAKIA I	0.4973	2024
18.776	91	PAPUA	9116	BOVEN DIGOEL	919116	BOMAKIA	9116062002	BOMAKIA II	0.4973	2024
18.777	91	PAPUA	9116	BOVEN DIGOEL	919116	BOMAKIA	9116062003	SOMI	0.4973	2024
18.778	91	PAPUA	9116	BOVEN DIGOEL	919116	BOMAKIA	9116062005	UNI	0.4973	2024
18.779	91	PAPUA	9126	DOGIYAI	919126	KAMU	9126012002	MAUWA	0.4973	2024
18.780	11	ACEH	1108	KABUPATEN ACEH UTARA	110817	COT GIREK	1108172005	ULEE GAMPONG	0.4973	2024
18.781	12	SUMATERA UTARA	1213	KABUPATEN MANDAILING NATAL	121308	KOTANOPAN	1213082004	GUNUNG TUA MS	0.4973	2024
18.782	12	SUMATERA UTARA	1220	KABUPATEN PADANG LAWAS UTARA	122005	PADANG BOLAK JULU	1220052001	PANCUR PANGKO	0.4973	2024
18.783	16	SUMATERA SELATAN	1604	KABUPATEN LAHAT	160422	PAGAR GUNUNG	1604222004	BANDUNG AGUNG	0.4973	2024
18.784	32	JAWA BARAT	3209	KABUPATEN CIREBON	320917	PALIMANAN	3209172006	BEBERAN	0.4973	2024
18.785	61	KALIMANTAN BARAT	6110	KABUPATEN MELAWI	611005	SAYAN	6110052001	NANGA SAYAN	0.4973	2024
18.786	73	SULAWESI SELATAN	7318	KABUPATEN TANA TORAJA	731802	BITTUANG	7318022016	BURASIA	0.4973	2024
18.787	74	SULAWESI TENGGARA	7411	KABUPATEN KOLAKA TIMUR	741110	AERE	7411102008	TAORE	0.4973	2024
18.788	82	MALUKU UTARA	8201	KABUPATEN HALMAHERA BARAT	820107	IBU UTARA	8201072011	TOLISAOR	0.4973	2024
18.789	91	PAPUA	9120	KABUPATEN MAMBERAMO RAYA	912001	MAMBERAMO TENGAH	9120012009	SOSAWAKWESAR	0.4973	2024
18.790	91	PAPUA	9123	KABUPATEN LANNY JAYA	912301	TIOM	9123012020	LANGGALO	0.4973	2024
18.791	53	NUSA TENGGARA TIMUR	5319	MANGGARAI TIMUR	535319	ELAR	5319052015	HAJU NGENDONG	0.4971	2024
18.792	91	PAPUA	9116	BOVEN DIGOEL	919116	JAIR	9116052006	GETENTIRI	0.4971	2024
18.793	91	PAPUA	9123	LANNY JAYA	919123	BALINGGA	9123072007	BALIME	0.4971	2024
18.794	91	PAPUA	9123	LANNY JAYA	919123	BALINGGA	9123072008	BALINGGA	0.4971	2024
18.795	91	PAPUA	9123	LANNY JAYA	919123	BALINGGA	9123072018	BINOLANGGEN	0.4971	2024
18.796	91	PAPUA	9123	LANNY JAYA	919123	BALINGGA	9123072019	DEWAKA	0.4971	2024
18.797	91	PAPUA	9123	LANNY JAYA	919123	BALINGGA	9123072010	GUME	0.4971	2024
18.798	91	PAPUA	9123	LANNY JAYA	919123	BALINGGA	9123072006	TIMA	0.4971	2024
18.799	91	PAPUA	9123	LANNY JAYA	919123	BALINGGA	9123072017	TIMONIKIME	0.4971	2024
18.800	91	PAPUA	9123	LANNY JAYA	919123	BALINGGA	9123072021	TOWEWAK	0.4971	2024
18.801	91	PAPUA	9123	LANNY JAYA	919123	BALINGGA	9123072020	YIALO	0.4971	2024
18.802	91	PAPUA	9123	LANNY JAYA	919123	BALINGGA	9123072022	YUMANERI	0.4971	2024
18.803	91	PAPUA	9123	LANNY JAYA	919123	BALINGGA BARAT	9123262008	ANGGUMABUME	0.4971	2024
18.804	91	PAPUA	9123	LANNY JAYA	919123	BALINGGA BARAT	9123262004	BALIEMPURA	0.4971	2024
18.805	91	PAPUA	9123	LANNY JAYA	919123	BALINGGA BARAT	9123262005	DENOMAGI	0.4971	2024
18.806	91	PAPUA	9123	LANNY JAYA	919123	BALINGGA BARAT	9123262007	LOREA	0.4971	2024
18.807	91	PAPUA	9123	LANNY JAYA	919123	BALINGGA BARAT	9123262006	MAGAME	0.4971	2024
18.808	91	PAPUA	9123	LANNY JAYA	919123	BALINGGA BARAT	9123262001	TINGGIPURA	0.4971	2024
18.809	91	PAPUA	9123	LANNY JAYA	919123	BALINGGA BARAT	9123262002	YUYUGU	0.4971	2024
18.810	91	PAPUA	9123	LANNY JAYA	919123	BALINGGA BARAT	9123262003	YUGUME	0.4971	2024
18.811	91	PAPUA	9123	LANNY JAYA	919123	BUGUK GONA	9123382013	DANGGUNI	0.4971	2024
18.812	91	PAPUA	9123	LANNY JAYA	919123	BUGUK GONA	9123382012	DUA LANNY	0.4971	2024
18.813	91	PAPUA	9123	LANNY JAYA	919123	BUGUK GONA	9123382009	GENENA	0.4971	2024
18.814	91	PAPUA	9123	LANNY JAYA	919123	BUGUK GONA	9123382006	ILUNGGAME	0.4971	2024
18.815	91	PAPUA	9123	LANNY JAYA	919123	BUGUK GONA	9123382001	KABIGA	0.4971	2024
18.816	91	PAPUA	9123	LANNY JAYA	919123	BUGUK GONA	9123382005	KARUNGGAME	0.4971	2024



NO	KODE PROVINSI	NAMA PROVINSI	KODE KABUPATEN	NAMA KABUPATEN	KODE KECAMATAN	NAMA KECAMATAN	KODE DESA	NAMA DESA	IDM	TAHUN PRIORITAS TERTINGGAL
18.817	91	PAPUA	9123	LANNY JAYA	919123	BUGUK GONA	9123382011	KELONOME	0,4971	2024
18.818	91	PAPUA	9123	LANNY JAYA	919123	BUGUK GONA	9123382010	KULOGONGGAME	0,4971	2024
18.819	91	PAPUA	9123	LANNY JAYA	919123	BUGUK GONA	9123382003	MELENDIK	0,4971	2024
18.820	91	PAPUA	9123	LANNY JAYA	919123	BUGUK GONA	9123382004	PRIME	0,4971	2024
18.821	91	PAPUA	9123	LANNY JAYA	919123	BUGUK GONA	9123382002	TEKUL	0,4971	2024
18.822	91	PAPUA	9123	LANNY JAYA	919123	BUGUK GONA	9123382007	TIMOLOME	0,4971	2024
18.823	91	PAPUA	9123	LANNY JAYA	919123	BUGUK GONA	9123382008	WUNIME	0,4971	2024
18.824	91	PAPUA	9123	LANNY JAYA	919123	DIMBA	9123052001	DIMBA	0,4971	2024
18.825	91	PAPUA	9123	LANNY JAYA	919123	DIMBA	9123052008	MAGEGObak	0,4971	2024
18.826	91	PAPUA	9123	LANNY JAYA	919123	DIMBA	9123052013	MEWILANGUN	0,4971	2024
18.827	91	PAPUA	9123	LANNY JAYA	919123	DIMBA	9123052010	NONGOPNAGE	0,4971	2024
18.828	91	PAPUA	9123	LANNY JAYA	919123	DIMBA	9123052014	TALIBARENAK	0,4971	2024
18.829	91	PAPUA	9123	LANNY JAYA	919123	DIMBA	9123052012	WAWIRAGI	0,4971	2024
18.830	91	PAPUA	9123	LANNY JAYA	919123	DIMBA	9123052011	WENGENAMBUR	0,4971	2024
18.831	91	PAPUA	9123	LANNY JAYA	919123	DIMBA	9123052006	YUGWA	0,4971	2024
18.832	91	PAPUA	9123	LANNY JAYA	919123	GAMELIA	9123042001	GAMELIA	0,4971	2024
18.833	91	PAPUA	9123	LANNY JAYA	919123	GAMELIA	9123042013	GAWIWARAK	0,4971	2024
18.834	91	PAPUA	9123	LANNY JAYA	919123	GAMELIA	9123042016	GUNAGEWAK	0,4971	2024
18.835	91	PAPUA	9123	LANNY JAYA	919123	GAMELIA	9123042014	MEYAGALE	0,4971	2024
18.836	91	PAPUA	9123	LANNY JAYA	919123	GAMELIA	9123042010	PIRAWUN	0,4971	2024
18.837	91	PAPUA	9123	LANNY JAYA	919123	GAMELIA	9123042015	WULAIPAS	0,4971	2024
18.838	91	PAPUA	9123	LANNY JAYA	919123	GAMELIA	9123042017	WUNUME	0,4971	2024
18.839	91	PAPUA	9123	LANNY JAYA	919123	GAMELIA	9123042011	WUPI	0,4971	2024
18.840	91	PAPUA	9123	LANNY JAYA	919123	GELOK BEAM	9123292007	BEAM	0,4971	2024
18.841	91	PAPUA	9123	LANNY JAYA	919123	GELOK BEAM	9123292005	GELOK	0,4971	2024
18.842	91	PAPUA	9123	LANNY JAYA	919123	GELOK BEAM	9123292002	GONDURA	0,4971	2024
18.843	91	PAPUA	9123	LANNY JAYA	919123	GELOK BEAM	9123292003	JUTA	0,4971	2024
18.844	91	PAPUA	9123	LANNY JAYA	919123	GELOK BEAM	9123292009	KULIP	0,4971	2024
18.845	91	PAPUA	9123	LANNY JAYA	919123	GELOK BEAM	9123292006	MURTANI	0,4971	2024
18.846	91	PAPUA	9123	LANNY JAYA	919123	GELOK BEAM	9123292001	PIRAMBOR	0,4971	2024
18.847	91	PAPUA	9123	LANNY JAYA	919123	GELOK BEAM	9123292004	TIGIMA	0,4971	2024
18.848	91	PAPUA	9123	LANNY JAYA	919123	GELOK BEAM	9123292008	WANGGU	0,4971	2024
18.849	91	PAPUA	9123	LANNY JAYA	919123	GOA BALIM	9123242002	BALIMNERI	0,4971	2024
18.850	91	PAPUA	9123	LANNY JAYA	919123	GOA BALIM	9123242007	DINUWI	0,4971	2024
18.851	91	PAPUA	9123	LANNY JAYA	919123	GOA BALIM	9123242005	GWILONIK	0,4971	2024
18.852	91	PAPUA	9123	LANNY JAYA	919123	GOA BALIM	9123242006	ILIM	0,4971	2024
18.853	91	PAPUA	9123	LANNY JAYA	919123	GOA BALIM	9123242004	KUNGGANERI	0,4971	2024
18.854	91	PAPUA	9123	LANNY JAYA	919123	GOA BALIM	9123242003	TIMOTANI	0,4971	2024
18.855	91	PAPUA	9123	LANNY JAYA	919123	GOA BALIM	9123242001	WAMITU	0,4971	2024
18.856	91	PAPUA	9123	LANNY JAYA	919123	GOLLO	9123202001	GOLOPURA	0,4971	2024
18.857	91	PAPUA	9123	LANNY JAYA	919123	GOLLO	9123202007	GUBUGAME	0,4971	2024
18.858	91	PAPUA	9123	LANNY JAYA	919123	GOLLO	9123202008	KAMENAK	0,4971	2024
18.859	91	PAPUA	9123	LANNY JAYA	919123	GOLLO	9123202005	KULIA	0,4971	2024
18.860	91	PAPUA	9123	LANNY JAYA	919123	GOLLO	9123202004	LIBOME	0,4971	2024
18.861	91	PAPUA	9123	LANNY JAYA	919123	GOLLO	9123202011	NENGGUGA	0,4971	2024
18.862	91	PAPUA	9123	LANNY JAYA	919123	GOLLO	9123202003	NILEME	0,4971	2024
18.863	91	PAPUA	9123	LANNY JAYA	919123	GOLLO	9123202009	PERIME	0,4971	2024
18.864	91	PAPUA	9123	LANNY JAYA	919123	GOLLO	9123202010	WADINAWI	0,4971	2024
18.865	91	PAPUA	9123	LANNY JAYA	919123	GOLLO	9123202002	WIRINI	0,4971	2024
18.866	91	PAPUA	9123	LANNY JAYA	919123	GOLLO	9123202006	YAMIGA	0,4971	2024
18.867	91	PAPUA	9123	LANNY JAYA	919123	GUPURA	9123272009	ANDEYOK	0,4971	2024
18.868	91	PAPUA	9123	LANNY JAYA	919123	GUPURA	9123272012	JILAM	0,4971	2024
18.869	91	PAPUA	9123	LANNY JAYA	919123	GUPURA	9123272010	KIBINGGA	0,4971	2024
18.870	91	PAPUA	9123	LANNY JAYA	919123	GUPURA	9123272004	KIMBO	0,4971	2024
18.871	91	PAPUA	9123	LANNY JAYA	919123	GUPURA	9123272001	LELAM	0,4971	2024
18.872	91	PAPUA	9123	LANNY JAYA	919123	GUPURA	9123272006	MAGELO	0,4971	2024

NO	KODE PROVINSI	NAMA PROVINSI	KODE KABUPATEN	NAMA KABUPATEN	KODE KECAMATAN	NAMA KECAMATAN	KODE DESA	NAMA DESA	IDM	TAHUN PRIORITAS TERTINGGAL
18.873	91	PAPUA	9123	LANNY JAYA	919123	GUPURA	9123272011	OGOBAKNI	0,4971	2024
18.874	91	PAPUA	9123	LANNY JAYA	919123	GUPURA	9123272007	ONESIA	0,4971	2024
18.875	91	PAPUA	9123	LANNY JAYA	919123	GUPURA	9123272005	PENGGINIMA	0,4971	2024
18.876	91	PAPUA	9123	LANNY JAYA	919123	GUPURA	9123272002	TEIKO	0,4971	2024
18.877	91	PAPUA	9123	LANNY JAYA	919123	GUPURA	9123272008	WAPUR	0,4971	2024
18.878	91	PAPUA	9123	LANNY JAYA	919123	GUPURA	9123272003	YANEKO	0,4971	2024
18.879	91	PAPUA	9123	LANNY JAYA	919123	KARU	9123322001	AYAFOPA	0,4971	2024
18.880	91	PAPUA	9123	LANNY JAYA	919123	KARU	9123322006	DELEGARI	0,4971	2024
18.881	91	PAPUA	9123	LANNY JAYA	919123	KARU	9123322007	IGIMBUA	0,4971	2024
18.882	91	PAPUA	9123	LANNY JAYA	919123	KARU	9123322002	SALEMO	0,4971	2024
18.883	91	PAPUA	9123	LANNY JAYA	919123	KARU	9123322004	TOWOLUK	0,4971	2024
18.884	91	PAPUA	9123	LANNY JAYA	919123	KARU	9123322005	TUNUME	0,4971	2024
18.885	91	PAPUA	9123	LANNY JAYA	919123	KARU	9123322008	YILOKDU	0,4971	2024
18.886	91	PAPUA	9123	LANNY JAYA	919123	KARU	9123322003	YUDANI	0,4971	2024
18.887	91	PAPUA	9123	LANNY JAYA	919123	KELULOME	9123352006	ILUNGGUIJIME	0,4971	2024
18.888	91	PAPUA	9123	LANNY JAYA	919123	KELULOME	9123352007	JUYIGA	0,4971	2024
18.889	91	PAPUA	9123	LANNY JAYA	919123	KELULOME	9123352001	KELULOME	0,4971	2024
18.890	91	PAPUA	9123	LANNY JAYA	919123	KELULOME	9123352010	LEWINAGI	0,4971	2024
18.891	91	PAPUA	9123	LANNY JAYA	919123	KELULOME	9123352009	MULUNERI	0,4971	2024
18.892	91	PAPUA	9123	LANNY JAYA	919123	KELULOME	9123352008	PERAGIME	0,4971	2024
18.893	91	PAPUA	9123	LANNY JAYA	919123	KELULOME	9123352003	TALOGI	0,4971	2024
18.894	91	PAPUA	9123	LANNY JAYA	919123	KELULOME	9123352005	WEGENPURA	0,4971	2024
18.895	91	PAPUA	9123	LANNY JAYA	919123	KELULOME	9123352004	WIRINGGAME	0,4971	2024
18.896	91	PAPUA	9123	LANNY JAYA	919123	KELULOME	9123352002	WIYAGI	0,4971	2024
18.897	91	PAPUA	9123	LANNY JAYA	919123	KOLAWA	9123282001	AMBENA	0,4971	2024
18.898	91	PAPUA	9123	LANNY JAYA	919123	KOLAWA	9123282009	GUNUMBUR	0,4971	2024
18.899	91	PAPUA	9123	LANNY JAYA	919123	KOLAWA	9123282005	KONDENA	0,4971	2024
18.900	91	PAPUA	9123	LANNY JAYA	919123	KOLAWA	9123282004	LABORA	0,4971	2024
18.901	91	PAPUA	9123	LANNY JAYA	919123	KOLAWA	9123282008	TIMOTIUS	0,4971	2024
18.902	91	PAPUA	9123	LANNY JAYA	919123	KOLAWA	9123282003	WANUGA	0,4971	2024
18.903	91	PAPUA	9123	LANNY JAYA	919123	KOLAWA	9123282007	YAGARIKME	0,4971	2024
18.904	91	PAPUA	9123	LANNY JAYA	919123	KULY LANNY	9123302006	PINAME	0,4971	2024
18.905	91	PAPUA	9123	LANNY JAYA	919123	KUYAWAGE	9123092001	KUYAWAGE	0,4971	2024
18.906	91	PAPUA	9123	LANNY JAYA	919123	KUYAWAGE	9123092008	LUAREM	0,4971	2024
18.907	91	PAPUA	9123	LANNY JAYA	919123	KUYAWAGE	9123092014	PEKO	0,4971	2024
18.908	91	PAPUA	9123	LANNY JAYA	919123	KUYAWAGE	9123092011	TUMBUPUR	0,4971	2024
18.909	91	PAPUA	9123	LANNY JAYA	919123	KUYAWAGE	9123092013	TUNIKELE	0,4971	2024
18.910	91	PAPUA	9123	LANNY JAYA	919123	KUYAWAGE	9123092012	UWOME	0,4971	2024
18.911	91	PAPUA	9123	LANNY JAYA	919123	KUYAWAGE	9123092005	WUPAGA	0,4971	2024
18.912	91	PAPUA	9123	LANNY JAYA	919123	KUYAWAGE	9123092015	YUGUNOMBA	0,4971	2024
18.913	91	PAPUA	9123	LANNY JAYA	919123	LANNYNA	9123312004	UWAGAMBUR	0,4971	2024
18.914	91	PAPUA	9123	LANNY JAYA	919123	MAKKI	9123032052	GEMBILANI	0,4971	2024
18.915	91	PAPUA	9123	LANNY JAYA	919123	MAKKI	9123032001	KEMIRI	0,4971	2024
18.916	91	PAPUA	9123	LANNY JAYA	919123	MAKKI	9123032023	KOTORAMBUR	0,4971	2024
18.917	91	PAPUA	9123	LANNY JAYA	919123	MAKKI	9123032016	MAMIRI	0,4971	2024
18.918	91	PAPUA	9123	LANNY JAYA	919123	MAKKI	9123032053	NAMBUME	0,4971	2024
18.919	91	PAPUA	9123	LANNY JAYA	919123	MAKKI	9123032054	TENGENAWI	0,4971	2024
18.920	91	PAPUA	9123	LANNY JAYA	919123	MAKKI	9123032025	WAGANENGA	0,4971	2024
18.921	91	PAPUA	9123	LANNY JAYA	919123	MAKKI	9123032024	YORENIME	0,4971	2024
18.922	91	PAPUA	9123	LANNY JAYA	919123	MELAGINERI	9123062005	BAGI	0,4971	2024
18.923	91	PAPUA	9123	LANNY JAYA	919123	MELAGINERI	9123062007	BINILANI	0,4971	2024
18.924	91	PAPUA	9123	LANNY JAYA	919123	MELAGINERI	9123062006	GANUME	0,4971	2024
18.925	91	PAPUA	9123	LANNY JAYA	919123	MELAGINERI	9123062008	GUMBAN	0,4971	2024
18.926	91	PAPUA	9123	LANNY JAYA	919123	MELAGINERI	9123062009	LOWANOM	0,4971	2024
18.927	91	PAPUA	9123	LANNY JAYA	919123	MELAGINERI	9123062001	MALAGAI	0,4971	2024
18.928	91	PAPUA	9123	LANNY JAYA	919123	MELAGINERI	9123062010	NAMBU	0,4971	2024



NO	KODE PROVINSI	NAMA PROVINSI	KODE KABUPATEN	NAMA KABUPATEN	KODE KECAMATAN	NAMA KECAMATAN	KODE DESA	NAMA DESA	IDM	TAHUN PRIORITAS TERTINGGAL
18.929	91	PAPUA	9123	LANNY JAYA	919123	MELAGINERI	9123062003	OKA	0,4971	2024
18.930	91	PAPUA	9123	LANNY JAYA	919123	MILIMBO	9123182002	TAKOBAB	0,4971	2024
18.931	91	PAPUA	9123	LANNY JAYA	919123	MUARA	9123372003	ABUA	0,4971	2024
18.932	91	PAPUA	9123	LANNY JAYA	919123	MUARA	9123372007	BOGANGI	0,4971	2024
18.933	91	PAPUA	9123	LANNY JAYA	919123	MUARA	9123372004	GIKUR	0,4971	2024
18.934	91	PAPUA	9123	LANNY JAYA	919123	MUARA	9123372005	GIPURA	0,4971	2024
18.935	91	PAPUA	9123	LANNY JAYA	919123	MUARA	9123372008	GOLOME	0,4971	2024
18.936	91	PAPUA	9123	LANNY JAYA	919123	MUARA	9123372006	GULU	0,4971	2024
18.937	91	PAPUA	9123	LANNY JAYA	919123	MUARA	9123372010	KURUGUNERI	0,4971	2024
18.938	91	PAPUA	9123	LANNY JAYA	919123	MUARA	9123372002	LUALO	0,4971	2024
18.939	91	PAPUA	9123	LANNY JAYA	919123	MUARA	9123372001	MUARA	0,4971	2024
18.940	91	PAPUA	9123	LANNY JAYA	919123	MUARA	9123372009	WIYAPUR	0,4971	2024
18.941	91	PAPUA	9123	LANNY JAYA	919123	NIKOGWE	9123362006	AMBIME	0,4971	2024
18.942	91	PAPUA	9123	LANNY JAYA	919123	NIKOGWE	9123362009	ELUBAGA	0,4971	2024
18.943	91	PAPUA	9123	LANNY JAYA	919123	NIKOGWE	9123362005	KOTORAMBUR	0,4971	2024
18.944	91	PAPUA	9123	LANNY JAYA	919123	NIKOGWE	9123362002	LANGGIME	0,4971	2024
18.945	91	PAPUA	9123	LANNY JAYA	919123	NIKOGWE	9123362004	PINDALO	0,4971	2024
18.946	91	PAPUA	9123	LANNY JAYA	919123	NIKOGWE	9123362001	WANGGAGOME	0,4971	2024
18.947	91	PAPUA	9123	LANNY JAYA	919123	NIKOGWE	9123362003	WULAWA	0,4971	2024
18.948	91	PAPUA	9123	LANNY JAYA	919123	NIKOGWE	9123362007	WUMBANAKME	0,4971	2024
18.949	91	PAPUA	9123	LANNY JAYA	919123	NIKOGWE	9123362008	YIMIRIBAGA	0,4971	2024
18.950	91	PAPUA	9123	LANNY JAYA	919123	NINAME	9123112003	DAPOGI	0,4971	2024
18.951	91	PAPUA	9123	LANNY JAYA	919123	NINAME	9123112001	DUGUME	0,4971	2024
18.952	91	PAPUA	9123	LANNY JAYA	919123	NINAME	9123112004	KULUMBURU	0,4971	2024
18.953	91	PAPUA	9123	LANNY JAYA	919123	NINAME	9123112005	MOLOBOK	0,4971	2024
18.954	91	PAPUA	9123	LANNY JAYA	919123	NINAME	9123112006	TUGUNAKWI	0,4971	2024
18.955	91	PAPUA	9123	LANNY JAYA	919123	NINAME	9123112002	WULUNDIA	0,4971	2024
18.956	91	PAPUA	9123	LANNY JAYA	919123	NINAME	9123112007	YANURU	0,4971	2024
18.957	91	PAPUA	9123	LANNY JAYA	919123	NOGI	9123122008	BERANGWI	0,4971	2024
18.958	91	PAPUA	9123	LANNY JAYA	919123	NOGI	9123122003	KWENUKWI	0,4971	2024
18.959	91	PAPUA	9123	LANNY JAYA	919123	NOGI	9123122004	LIBUNGA	0,4971	2024
18.960	91	PAPUA	9123	LANNY JAYA	919123	NOGI	9123122005	UNOM	0,4971	2024
18.961	91	PAPUA	9123	LANNY JAYA	919123	NOGI	9123122007	WENEOGUN	0,4971	2024
18.962	91	PAPUA	9123	LANNY JAYA	919123	NOGI	9123122006	WIMOLOME	0,4971	2024
18.963	91	PAPUA	9123	LANNY JAYA	919123	NOGI	9123122001	YIRENE	0,4971	2024
18.964	91	PAPUA	9123	LANNY JAYA	919123	NOGI	9123122002	YOGOBAB	0,4971	2024
18.965	91	PAPUA	9123	LANNY JAYA	919123	POGA	9123102016	BINOMPAGA	0,4971	2024
18.966	91	PAPUA	9123	LANNY JAYA	919123	TIOMNERI	9123082005	ARIGINERI	0,4971	2024
18.967	91	PAPUA	9123	LANNY JAYA	919123	TIOMNERI	9123082016	ARUNGWI	0,4971	2024
18.968	91	PAPUA	9123	LANNY JAYA	919123	TIOMNERI	9123082021	GUBULELA	0,4971	2024
18.969	91	PAPUA	9123	LANNY JAYA	919123	TIOMNERI	9123082027	GUMBO	0,4971	2024
18.970	91	PAPUA	9123	LANNY JAYA	919123	TIOMNERI	9123082022	KOLARI	0,4971	2024
18.971	91	PAPUA	9123	LANNY JAYA	919123	TIOMNERI	9123082001	KUWOBAGA	0,4971	2024
18.972	91	PAPUA	9123	LANNY JAYA	919123	TIOMNERI	9123082002	MILINGGAME	0,4971	2024
18.973	91	PAPUA	9123	LANNY JAYA	919123	TIOMNERI	9123082015	MULEME	0,4971	2024
18.974	91	PAPUA	9123	LANNY JAYA	919123	TIOMNERI	9123082020	PONUMA	0,4971	2024
18.975	91	PAPUA	9123	LANNY JAYA	919123	WANO BARAT	9123232003	ANDUGUME	0,4971	2024
18.976	91	PAPUA	9123	LANNY JAYA	919123	WANO BARAT	9123232002	DUGU-DUGU	0,4971	2024
18.977	91	PAPUA	9123	LANNY JAYA	919123	WANO BARAT	9123232008	KOBANU	0,4971	2024
18.978	91	PAPUA	9123	LANNY JAYA	919123	WANO BARAT	9123232011	MINGGA	0,4971	2024
18.979	91	PAPUA	9123	LANNY JAYA	919123	WANO BARAT	9123232005	MUME	0,4971	2024
18.980	91	PAPUA	9123	LANNY JAYA	919123	WANO BARAT	9123232010	NABEI	0,4971	2024
18.981	91	PAPUA	9123	LANNY JAYA	919123	WANO BARAT	9123232006	NENGGEYA	0,4971	2024
18.982	91	PAPUA	9123	LANNY JAYA	919123	WANO BARAT	9123232009	PIRAGI	0,4971	2024
18.983	91	PAPUA	9123	LANNY JAYA	919123	WANO BARAT	9123232007	TENAWI	0,4971	2024
18.984	91	PAPUA	9123	LANNY JAYA	919123	WANO BARAT	9123232004	TINIME	0,4971	2024

NO	KODE PROVINSI	NAMA PROVINSI	KODE KABUPATEN	NAMA KABUPATEN	KODE KECAMATAN	NAMA KECAMATAN	KODE DESA	NAMA DESA	IDM	TAHUN PRIORITAS TERTINGGAL
18.985	91	PAPUA	9123	LANNY JAYA	919123	WANO BARAT	9123232001	WAMIRU	0.4971	2024
18.986	91	PAPUA	9123	LANNY JAYA	919123	WEREKA	9123172009	BEYONGWI	0.4971	2024
18.987	91	PAPUA	9123	LANNY JAYA	919123	WEREKA	9123172006	DINGUN	0.4971	2024
18.988	91	PAPUA	9123	LANNY JAYA	919123	WEREKA	9123172007	LURA MARAH	0.4971	2024
18.989	91	PAPUA	9123	LANNY JAYA	919123	WEREKA	9123172008	PELEK	0.4971	2024
18.990	91	PAPUA	9123	LANNY JAYA	919123	WEREKA	9123172002	PONALO	0.4971	2024
18.991	91	PAPUA	9123	LANNY JAYA	919123	WEREKA	9123172001	TABUKEKER	0.4971	2024
18.992	91	PAPUA	9123	LANNY JAYA	919123	WEREKA	9123172003	TIMI	0.4971	2024
18.993	91	PAPUA	9123	LANNY JAYA	919123	WEREKA	9123172005	TIWA	0.4971	2024
18.994	91	PAPUA	9123	LANNY JAYA	919123	WEREKA	9123172004	WURAGI	0.4971	2024
18.995	91	PAPUA	9123	LANNY JAYA	919123	WIRINGGAMBUT	9123192010	GIRUWI	0.4971	2024
18.996	91	PAPUA	9123	LANNY JAYA	919123	WIRINGGAMBUT	9123192002	GOLO	0.4971	2024
18.997	91	PAPUA	9123	LANNY JAYA	919123	WIRINGGAMBUT	9123192003	GOLOMI	0.4971	2024
18.998	91	PAPUA	9123	LANNY JAYA	919123	WIRINGGAMBUT	9123192009	KILUDO	0.4971	2024
18.999	91	PAPUA	9123	LANNY JAYA	919123	WIRINGGAMBUT	9123192005	MILIDI	0.4971	2024
19.000	91	PAPUA	9123	LANNY JAYA	919123	WIRINGGAMBUT	9123192006	UNIWANI	0.4971	2024
19.001	91	PAPUA	9123	LANNY JAYA	919123	WIRINGGAMBUT	9123192007	WIRINGGAMBUT	0.4971	2024
19.002	91	PAPUA	9123	LANNY JAYA	919123	WIRINGGAMBUT	9123192008	WULUWEBUR	0.4971	2024
19.003	91	PAPUA	9123	LANNY JAYA	919123	WIRINGGAMBUT	9123192001	YIWILI	0.4971	2024
19.004	91	PAPUA	9123	LANNY JAYA	919123	WIRINGGAMBUT	9123192004	YUGUMOBUR	0.4971	2024
19.005	91	PAPUA	9123	LANNY JAYA	919123	YILUK	9123332003	EKAPAME	0.4971	2024
19.006	91	PAPUA	9123	LANNY JAYA	919123	YILUK	9123332006	JILEKME	0.4971	2024
19.007	91	PAPUA	9123	LANNY JAYA	919123	YILUK	9123332005	KUBAGALO	0.4971	2024
19.008	91	PAPUA	9123	LANNY JAYA	919123	YILUK	9123332001	ODIKA	0.4971	2024
19.009	91	PAPUA	9123	LANNY JAYA	919123	YILUK	9123332004	PAPANI	0.4971	2024
19.010	91	PAPUA	9123	LANNY JAYA	919123	YILUK	9123332007	WANOME	0.4971	2024
19.011	91	PAPUA	9123	LANNY JAYA	919123	YILUK	9123332008	YILUWENERI	0.4971	2024
19.012	91	PAPUA	9123	LANNY JAYA	919123	YILUK	9123332002	YUBUMABUR	0.4971	2024
19.013	91	PAPUA	9123	LANNY JAYA	919123	YUGUNGWI	9123152006	BOGUN KUNIK	0.4971	2024
19.014	91	PAPUA	9123	LANNY JAYA	919123	YUGUNGWI	9123152009	GIMILI ALOME	0.4971	2024
19.015	91	PAPUA	9123	LANNY JAYA	919123	YUGUNGWI	9123152002	GIWAN	0.4971	2024
19.016	91	PAPUA	9123	LANNY JAYA	919123	YUGUNGWI	9123152001	KONIKME	0.4971	2024
19.017	91	PAPUA	9123	LANNY JAYA	919123	YUGUNGWI	9123152003	LUGOM	0.4971	2024
19.018	91	PAPUA	9123	LANNY JAYA	919123	YUGUNGWI	9123152004	MABUME	0.4971	2024
19.019	91	PAPUA	9123	LANNY JAYA	919123	YUGUNGWI	9123152008	OMAPAGA	0.4971	2024
19.020	91	PAPUA	9123	LANNY JAYA	919123	YUGUNGWI	9123152007	URGELO	0.4971	2024
19.021	91	PAPUA	9123	LANNY JAYA	919123	YUGUNGWI	9123152005	WANDOAK	0.4971	2024
19.022	91	PAPUA	9117	MAPPI	919117	CITAK-MITAK	9117032015	ABAU	0.4971	2024
19.023	91	PAPUA	9117	MAPPI	919117	CITAK-MITAK	9117032003	BIDNEW	0.4971	2024
19.024	91	PAPUA	9117	MAPPI	919117	CITAK-MITAK	9117032014	EPEM	0.4971	2024
19.025	91	PAPUA	9117	MAPPI	919117	CITAK-MITAK	9117032005	KUMASMA	0.4971	2024
19.026	91	PAPUA	9117	MAPPI	919117	CITAK-MITAK	9117032004	SENGGO	0.4971	2024
19.027	91	PAPUA	9117	MAPPI	919117	CITAK-MITAK	9117032013	TAMANIN	0.4971	2024
19.028	91	PAPUA	9117	MAPPI	919117	CITAK-MITAK	9117032012	WOMIN	0.4971	2024
19.029	91	PAPUA	9101	MERAUKE	919101	KAPTEL	9101172002	KAPTEL	0.4971	2024
19.030	91	PAPUA	9101	MERAUKE	919101	KAPTEL	9101172001	KWEMSID	0.4971	2024
19.031	91	PAPUA	9101	MERAUKE	919101	KIMAAM	9101042003	KUMBIS	0.4971	2024
19.032	91	PAPUA	9101	MERAUKE	919101	MALIND	9101142005	KAIBURSE	0.4971	2024
19.033	91	PAPUA	9101	MERAUKE	919101	MALIND	9101142001	KUMBE	0.4971	2024
19.034	91	PAPUA	9101	MERAUKE	919101	MALIND	9101142002	ONGGARI	0.4971	2024
19.035	91	PAPUA	9101	MERAUKE	919101	NGGUTI	9101162006	YOMOP	0.4971	2024
19.036	91	PAPUA	9101	MERAUKE	919101	OKABA	9101032024	ES WAMBI	0.4971	2024
19.037	91	PAPUA	9101	MERAUKE	919101	OKABA	9101032001	OKABA	0.4971	2024
19.038	91	PAPUA	9101	MERAUKE	919101	OKABA	9101032021	SANGGASE	0.4971	2024
19.039	91	PAPUA	9101	MERAUKE	919101	TABONJI	9101182003	BAMOL I	0.4971	2024
19.040	91	PAPUA	9101	MERAUKE	919101	TABONJI	9101182009	BAMOL II	0.4971	2024



NO	KODE PROVINSI	NAMA PROVINSI	KODE KABUPATEN	NAMA KABUPATEN	KODE KECAMATAN	NAMA KECAMATAN	KODE DESA	NAMA DESA	IDM	TAHUN PRIORITAS TERTINGGAL
19.041	91	PAPUA	9101	MERAUKE	919101	TABONJI	9101182006	IROMORO	0,4971	2024
19.042	91	PAPUA	9101	MERAUKE	919101	TABONJI	9101182007	KONJOMBANDO	0,4971	2024
19.043	91	PAPUA	9101	MERAUKE	919101	TABONJI	9101182004	SUAM	0,4971	2024
19.044	91	PAPUA	9101	MERAUKE	919101	TABONJI	9101182001	TABONJI	0,4971	2024
19.045	91	PAPUA	9101	MERAUKE	919101	TABONJI	9101182002	WANGGAMBI	0,4971	2024
19.046	91	PAPUA	9101	MERAUKE	919101	TABONJI	9101182005	YAMUKA	0,4971	2024
19.047	91	PAPUA	9101	MERAUKE	919101	TABONJI	9101182008	YERAHA	0,4971	2024
19.048	91	PAPUA	9101	MERAUKE	919101	ULILIN	9101092011	BAIDUB	0,4971	2024
19.049	91	PAPUA	9101	MERAUKE	919101	ULILIN	9101092005	KAFYAMKE	0,4971	2024
19.050	91	PAPUA	9101	MERAUKE	919101	ULILIN	9101092002	KINDIKI	0,4971	2024
19.051	91	PAPUA	9101	MERAUKE	919101	ULILIN	9101092003	KUMAAF	0,4971	2024
19.052	91	PAPUA	9101	MERAUKE	919101	ULILIN	9101092004	NGGAYU	0,4971	2024
19.053	91	PAPUA	9101	MERAUKE	919101	WAAN	9101192011	DAFNAWANGA	0,4971	2024
19.054	91	PAPUA	9101	MERAUKE	919101	WAAN	9101192008	Kawe	0,4971	2024
19.055	91	PAPUA	9101	MERAUKE	919101	WAAN	9101192004	KLADAR	0,4971	2024
19.056	91	PAPUA	9101	MERAUKE	919101	WAAN	9101192001	KONORAU	0,4971	2024
19.057	91	PAPUA	9101	MERAUKE	919101	WAAN	9101192009	PEMBRI	0,4971	2024
19.058	91	PAPUA	9101	MERAUKE	919101	WAAN	9101192005	SABON	0,4971	2024
19.059	91	PAPUA	9101	MERAUKE	919101	WAAN	9101192006	SIBENDA	0,4971	2024
19.060	91	PAPUA	9101	MERAUKE	919101	WAAN	9101192003	TOR	0,4971	2024
19.061	91	PAPUA	9101	MERAUKE	919101	WAAN	9101192002	WAAN	0,4971	2024
19.062	91	PAPUA	9101	MERAUKE	919101	WAAN	9101192010	WANTARMA	0,4971	2024
19.063	91	PAPUA	9101	MERAUKE	919101	WAAN	9101192007	WETAU	0,4971	2024
19.064	91	PAPUA	9104	NABIRE	919104	MAKIMI	9104112005	MAIDEI	0,4971	2024
19.065	91	PAPUA	9104	NABIRE	919104	MAKIMI	9104112001	MAKIMI	0,4971	2024
19.066	91	PAPUA	9104	NABIRE	919104	MAKIMI	9104112006	MANUNGGAL JAYA	0,4971	2024
19.067	91	PAPUA	9104	NABIRE	919104	MAKIMI	9104112002	NIFASI	0,4971	2024
19.068	91	PAPUA	9104	NABIRE	919104	MENOU	9104252001	KUNUPI	0,4971	2024
19.069	91	PAPUA	9104	NABIRE	919104	MENOU	9104252003	LOKODIMI	0,4971	2024
19.070	91	PAPUA	9104	NABIRE	919104	MENOU	9104252002	OGIYAI	0,4971	2024
19.071	91	PAPUA	9104	NABIRE	919104	MENOU	9104252004	YEGEUGI	0,4971	2024
19.072	91	PAPUA	9104	NABIRE	919104	NABIRE	9104012011	KALISUSU	0,4971	2024
19.073	91	PAPUA	9104	NABIRE	919104	NABIRE	9104012013	SANOBA	0,4971	2024
19.074	91	PAPUA	9104	NABIRE	919104	NABIRE BARAT	9104222001	BUMI RAYA	0,4971	2024
19.075	91	PAPUA	9104	NABIRE	919104	NABIRE BARAT	9104222005	WADIO	0,4971	2024
19.076	91	PAPUA	9104	NABIRE	919104	NABIRE BARAT	9104222002	WAROKI	0,4971	2024
19.077	91	PAPUA	9104	NABIRE	919104	TELUK KIMI	9104162005	AIR MANDIDI	0,4971	2024
19.078	91	PAPUA	9104	NABIRE	919104	TELUK KIMI	9104162003	KIMI	0,4971	2024
19.079	91	PAPUA	9104	NABIRE	919104	TELUK KIMI	9104162004	LANI	0,4971	2024
19.080	91	PAPUA	9104	NABIRE	919104	TELUK KIMI	9104162001	SAMABUSA	0,4971	2024
19.081	91	PAPUA	9104	NABIRE	919104	TELUK KIMI	9104162002	WAHARIA	0,4971	2024
19.082	91	PAPUA	9104	NABIRE	919104	UWAPA	9104062016	ARGO MULYO	0,4971	2024
19.083	91	PAPUA	9104	NABIRE	919104	UWAPA	9104062018	GAMEI JAYA	0,4971	2024
19.084	91	PAPUA	9104	NABIRE	919104	UWAPA	9104062015	MARGA JAYA	0,4971	2024
19.085	91	PAPUA	9104	NABIRE	919104	UWAPA	9104062005	TOPO	0,4971	2024
19.086	91	PAPUA	9104	NABIRE	919104	UWAPA	9104062017	TOPO JAYA	0,4971	2024
19.087	91	PAPUA	9104	NABIRE	919104	UWAPA	9104062013	URUMUSU	0,4971	2024
19.088	91	PAPUA	9104	NABIRE	919104	WANGGAR	9104072001	BUMI MULIA	0,4971	2024
19.089	91	PAPUA	9104	NABIRE	919104	WANGGAR	9104072013	WANGGAR MAKMUR	0,4971	2024
19.090	91	PAPUA	9104	NABIRE	919104	WAPOGA	9104212005	KEUW	0,4971	2024
19.091	91	PAPUA	9104	NABIRE	919104	WAPOGA	9104212002	SAMANUI	0,4971	2024
19.092	91	PAPUA	9104	NABIRE	919104	WAPOGA	9104212004	TAUMI	0,4971	2024
19.093	91	PAPUA	9104	NABIRE	919104	WAPOGA	9104212001	TOTOBERI	0,4971	2024
19.094	91	PAPUA	9104	NABIRE	919104	YARO	9104172007	BOMOPAI	0,4971	2024
19.095	91	PAPUA	9104	NABIRE	919104	YARO	9104172004	JAYA MUKTI	0,4971	2024
19.096	91	PAPUA	9104	NABIRE	919104	YARO	9104172006	ORORODO	0,4971	2024

NO	KODE PROVINSI	NAMA PROVINSI	KODE KABUPATEN	NAMA KABUPATEN	KODE KECAMATAN	NAMA KECAMATAN	KODE DESA	NAMA DESA	IDM	TAHUN PRIORITAS TERTINGGAL
19.097	91	PAPUA	9104	NABIRE	919104	YARO	9104172008	PARAUTO	0,4971	2024
19.098	91	PAPUA	9104	NABIRE	919104	YARO	9104172005	WANGGAR PANTAI	0,4971	2024
19.099	91	PAPUA	9104	NABIRE	919104	YARO	9104172002	WIRASKA	0,4971	2024
19.100	91	PAPUA	9104	NABIRE	919104	YARO	9104172003	YARO MAKMUR	0,4971	2024
19.101	91	PAPUA	9124	NDUGA	919124	ALAMA	9124152001	ALAMA	0,4971	2024
19.102	91	PAPUA	9124	NDUGA	919124	ALAMA	9124152003	GIN	0,4971	2024
19.103	91	PAPUA	9124	NDUGA	919124	ALAMA	9124152004	KULESA	0,4971	2024
19.104	91	PAPUA	9124	NDUGA	919124	ALAMA	9124152002	NOLIT	0,4971	2024
19.105	91	PAPUA	9124	NDUGA	919124	DAL	9124182001	DAL	0,4971	2024
19.106	91	PAPUA	9124	NDUGA	919124	DAL	9124182006	GRINBUN	0,4971	2024
19.107	91	PAPUA	9124	NDUGA	919124	DAL	9124182003	GURUMBE	0,4971	2024
19.108	91	PAPUA	9124	NDUGA	919124	DAL	9124182004	KABONERI	0,4971	2024
19.109	91	PAPUA	9124	NDUGA	919124	DAL	9124182002	SILAN	0,4971	2024
19.110	91	PAPUA	9124	NDUGA	919124	DAL	9124182005	SILANKURU	0,4971	2024
19.111	91	PAPUA	9124	NDUGA	919124	EMBETPEN	9124242005	BISIKIMU	0,4971	2024
19.112	91	PAPUA	9124	NDUGA	919124	EMBETPEN	9124242004	DIGILIMU	0,4971	2024
19.113	91	PAPUA	9124	NDUGA	919124	EMBETPEN	9124242002	EMBETPEM	0,4971	2024
19.114	91	PAPUA	9124	NDUGA	919124	EMBETPEN	9124242001	WENDAMA	0,4971	2024
19.115	91	PAPUA	9124	NDUGA	919124	EMBETPEN	9124242003	YENAI	0,4971	2024
19.116	91	PAPUA	9124	NDUGA	919124	GEAREK	9124082012	BOMEGI	0,4971	2024
19.117	91	PAPUA	9124	NDUGA	919124	GEAREK	9124082003	GEAREK	0,4971	2024
19.118	91	PAPUA	9124	NDUGA	919124	GEAREK	9124082011	GEBEM	0,4971	2024
19.119	91	PAPUA	9124	NDUGA	919124	GEAREK	9124082013	GILINGGA	0,4971	2024
19.120	91	PAPUA	9124	NDUGA	919124	GEAREK	9124082006	KIBID	0,4971	2024
19.121	91	PAPUA	9124	NDUGA	919124	GEAREK	9124082001	TRIBID	0,4971	2024
19.122	91	PAPUA	9124	NDUGA	919124	GEAREK	9124082007	WENEWORAROSA	0,4971	2024
19.123	91	PAPUA	9124	NDUGA	919124	GESELMA	9124052001	GESELMA	0,4971	2024
19.124	91	PAPUA	9124	NDUGA	919124	GESELMA	9124052007	KOSOLPEM	0,4971	2024
19.125	91	PAPUA	9124	NDUGA	919124	GESELMA	9124052006	TALEM	0,4971	2024
19.126	91	PAPUA	9124	NDUGA	919124	INIKGAL	9124202003	ABUALAK	0,4971	2024
19.127	91	PAPUA	9124	NDUGA	919124	INIKGAL	9124202005	AREA	0,4971	2024
19.128	91	PAPUA	9124	NDUGA	919124	INIKGAL	9124202001	BIRIPEM	0,4971	2024
19.129	91	PAPUA	9124	NDUGA	919124	INIKGAL	9124202002	DAKBRI	0,4971	2024
19.130	91	PAPUA	9124	NDUGA	919124	INIKGAL	9124202007	GULAMA	0,4971	2024
19.131	91	PAPUA	9124	NDUGA	919124	INIKGAL	9124202008	KIGAM	0,4971	2024
19.132	91	PAPUA	9124	NDUGA	919124	INIKGAL	9124202004	URUGOM	0,4971	2024
19.133	91	PAPUA	9124	NDUGA	919124	INIKGAL	9124202006	WUMAGA	0,4971	2024
19.134	91	PAPUA	9124	NDUGA	919124	INIYE	9124212002	BAKLEMA	0,4971	2024
19.135	91	PAPUA	9124	NDUGA	919124	INIYE	9124212005	EMBUKLEM	0,4971	2024
19.136	91	PAPUA	9124	NDUGA	919124	INIYE	9124212001	INIYE	0,4971	2024
19.137	91	PAPUA	9124	NDUGA	919124	INIYE	9124212003	KIBENDUMU	0,4971	2024
19.138	91	PAPUA	9124	NDUGA	919124	INIYE	9124212006	KOSOBOK	0,4971	2024
19.139	91	PAPUA	9124	NDUGA	919124	INIYE	9124212004	SIMIYE	0,4971	2024
19.140	91	PAPUA	9124	NDUGA	919124	KEGAYEM	9124102003	BAMBI	0,4971	2024
19.141	91	PAPUA	9124	NDUGA	919124	KEGAYEM	9124102001	GILPID	0,4971	2024
19.142	91	PAPUA	9124	NDUGA	919124	KEGAYEM	9124102006	ININKWANING	0,4971	2024
19.143	91	PAPUA	9124	NDUGA	919124	KEGAYEM	9124102005	KAGAYEM	0,4971	2024
19.144	91	PAPUA	9124	NDUGA	919124	KEGAYEM	9124102007	KUMBUKLEMA	0,4971	2024
19.145	91	PAPUA	9124	NDUGA	919124	KEGAYEM	9124102011	KUMBUN	0,4971	2024
19.146	91	PAPUA	9124	NDUGA	919124	KEGAYEM	9124102010	KUSIT	0,4971	2024
19.147	91	PAPUA	9124	NDUGA	919124	KEGAYEM	9124102013	NARUGU	0,4971	2024
19.148	91	PAPUA	9124	NDUGA	919124	KEGAYEM	9124102004	OSAMA	0,4971	2024
19.149	91	PAPUA	9124	NDUGA	919124	KEGAYEM	9124102012	PEYA-PEYA	0,4971	2024
19.150	91	PAPUA	9124	NDUGA	919124	KEGAYEM	9124102009	SANWARUK	0,4971	2024
19.151	91	PAPUA	9124	NDUGA	919124	KEGAYEM	9124102008	SIGIMBUT	0,4971	2024
19.152	91	PAPUA	9124	NDUGA	919124	KEGAYEM	9124102002	WIPDUMU	0,4971	2024



NO	KODE PROVINSI	NAMA PROVINSI	KODE KABUPATEN	NAMA KABUPATEN	KODE KECAMATAN	NAMA KECAMATAN	KODE DESA	NAMA DESA	IDM	TAHUN PRIORITAS TERTINGGAL
19.153	91	PAPUA	9124	NDUGA	919124	KENYAM	9124012029	BOMBAM	0,4971	2024
19.154	91	PAPUA	9124	NDUGA	919124	KENYAM	9124012013	DELPEL	0,4971	2024
19.155	91	PAPUA	9124	NDUGA	919124	KENYAM	9124012016	DIM	0,4971	2024
19.156	91	PAPUA	9124	NDUGA	919124	KENYAM	9124012008	KEMALI	0,4971	2024
19.157	91	PAPUA	9124	NDUGA	919124	KENYAM	9124012001	KENYAM	0,4971	2024
19.158	91	PAPUA	9124	NDUGA	919124	KENYAM	9124012012	SRALALA	0,4971	2024
19.159	91	PAPUA	9124	NDUGA	919124	KENYAM	9124012017	ULUNMU	0,4971	2024
19.160	91	PAPUA	9124	NDUGA	919124	KENYAM	9124012014	YIKE	0,4971	2024
19.161	91	PAPUA	9124	NDUGA	919124	KENYAM	9124012015	YUNAT	0,4971	2024
19.162	91	PAPUA	9124	NDUGA	919124	KILMID	9124142001	GEMAM	0,4971	2024
19.163	91	PAPUA	9124	NDUGA	919124	KILMID	9124142004	KILMID	0,4971	2024
19.164	91	PAPUA	9124	NDUGA	919124	KILMID	9124142002	PURUWA	0,4971	2024
19.165	91	PAPUA	9124	NDUGA	919124	KILMID	9124142003	YUTPUL	0,4971	2024
19.166	91	PAPUA	9124	NDUGA	919124	KORA	9124252005	BRUTNAI	0,4971	2024
19.167	91	PAPUA	9124	NDUGA	919124	KORA	9124252001	KORA	0,4971	2024
19.168	91	PAPUA	9124	NDUGA	919124	KORA	9124252002	NANGGOAL	0,4971	2024
19.169	91	PAPUA	9124	NDUGA	919124	KORA	9124252003	WENAM	0,4971	2024
19.170	91	PAPUA	9124	NDUGA	919124	KORA	9124252004	WILIMI	0,4971	2024
19.171	91	PAPUA	9124	NDUGA	919124	KOROPTAK	9124092006	GOL	0,4971	2024
19.172	91	PAPUA	9124	NDUGA	919124	KOROPTAK	9124092003	GOLPAREK	0,4971	2024
19.173	91	PAPUA	9124	NDUGA	919124	KOROPTAK	9124092005	KOMOROAM	0,4971	2024
19.174	91	PAPUA	9124	NDUGA	919124	KOROPTAK	9124092001	KROPTAK	0,4971	2024
19.175	91	PAPUA	9124	NDUGA	919124	KOROPTAK	9124092002	MINIEM	0,4971	2024
19.176	91	PAPUA	9124	NDUGA	919124	KOROPTAK	9124092004	PESAT	0,4971	2024
19.177	91	PAPUA	9124	NDUGA	919124	KREPKURI	9124312002	ALGURU	0,4971	2024
19.178	91	PAPUA	9124	NDUGA	919124	KREPKURI	9124312006	BANGGABEAK	0,4971	2024
19.179	91	PAPUA	9124	NDUGA	919124	KREPKURI	9124312005	GINID	0,4971	2024
19.180	91	PAPUA	9124	NDUGA	919124	KREPKURI	9124312001	KREPKURI	0,4971	2024
19.181	91	PAPUA	9124	NDUGA	919124	KREPKURI	9124312004	MUMUGU	0,4971	2024
19.182	91	PAPUA	9124	NDUGA	919124	KREPKURI	9124312003	SAGAPUSATU	0,4971	2024
19.183	91	PAPUA	9124	NDUGA	919124	MAM	9124172014	DARAKMA	0,4971	2024
19.184	91	PAPUA	9124	NDUGA	919124	MAM	9124172009	DENDAMBA	0,4971	2024
19.185	91	PAPUA	9124	NDUGA	919124	MAM	9124172010	KIBIAREN	0,4971	2024
19.186	91	PAPUA	9124	NDUGA	919124	MAM	9124172012	KIBO	0,4971	2024
19.187	91	PAPUA	9124	NDUGA	919124	MAM	9124172006	LAKDA	0,4971	2024
19.188	91	PAPUA	9124	NDUGA	919124	MAM	9124172008	LARUID	0,4971	2024
19.189	91	PAPUA	9124	NDUGA	919124	MAM	9124172001	MAM	0,4971	2024
19.190	91	PAPUA	9124	NDUGA	919124	MAM	9124172011	PARUAREM	0,4971	2024
19.191	91	PAPUA	9124	NDUGA	919124	MAM	9124172002	PUKLE	0,4971	2024
19.192	91	PAPUA	9124	NDUGA	919124	MAM	9124172013	PUTDUMU	0,4971	2024
19.193	91	PAPUA	9124	NDUGA	919124	MAM	9124172004	WANDUAMA	0,4971	2024
19.194	91	PAPUA	9124	NDUGA	919124	MAM	9124172003	WOLMBAM	0,4971	2024
19.195	91	PAPUA	9124	NDUGA	919124	MAM	9124172007	YEBANDUI	0,4971	2024
19.196	91	PAPUA	9124	NDUGA	919124	MAM	9124172005	YIBI	0,4971	2024
19.197	91	PAPUA	9124	NDUGA	919124	MAPENDUMA	9124022005	DUMA	0,4971	2024
19.198	91	PAPUA	9124	NDUGA	919124	MAPENDUMA	9124022012	DUMDUM	0,4971	2024
19.199	91	PAPUA	9124	NDUGA	919124	MAPENDUMA	9124022008	ENDUMU	0,4971	2024
19.200	91	PAPUA	9124	NDUGA	919124	MAPENDUMA	9124022011	KELAPA DUA	0,4971	2024
19.201	91	PAPUA	9124	NDUGA	919124	MAPENDUMA	9124022009	LITKUI	0,4971	2024
19.202	91	PAPUA	9124	NDUGA	919124	MAPENDUMA	9124022013	LUNGADUMU	0,4971	2024
19.203	91	PAPUA	9124	NDUGA	919124	MAPENDUMA	9124022001	MAPENDUMA	0,4971	2024
19.204	91	PAPUA	9124	NDUGA	919124	MAPENDUMA	9124022010	NOWOMLUSU	0,4971	2024
19.205	91	PAPUA	9124	NDUGA	919124	MAPENDUMA	9124022007	PALSAM	0,4971	2024
19.206	91	PAPUA	9124	NDUGA	919124	MAPENDUMA	9124022006	YOE	0,4971	2024
19.207	91	PAPUA	9124	NDUGA	919124	MBUA TENGAH	9124232001	PARIS	0,4971	2024
19.208	91	PAPUA	9124	NDUGA	919124	MBUA TENGAH	9124232004	PIRIM-PIRIM	0,4971	2024

NO	KODE PROVINSI	NAMA PROVINSI	KODE KABUPATEN	NAMA KABUPATEN	KODE KECAMATAN	NAMA KECAMATAN	KODE DESA	NAMA DESA	IDM	TAHUN PRIORITAS TERTINGGAL
19.209	91	PAPUA	9124	NDUGA	919124	MBUA TENGAH	9124232009	RAPA	0,4971	2024
19.210	91	PAPUA	9124	NDUGA	919124	MBUA TENGAH	9124232002	SIMIE	0,4971	2024
19.211	91	PAPUA	9124	NDUGA	919124	MBUA TENGAH	9124232007	SOKORE	0,4971	2024
19.212	91	PAPUA	9124	NDUGA	919124	MBUA TENGAH	9124232008	TOBONGGOM	0,4971	2024
19.213	91	PAPUA	9124	NDUGA	919124	MBUA TENGAH	9124232005	TOMBISIK	0,4971	2024
19.214	91	PAPUA	9124	NDUGA	919124	MBUA TENGAH	9124232003	URUGI	0,4971	2024
19.215	91	PAPUA	9124	NDUGA	919124	MBUA TENGAH	9124232006	YEPMA	0,4971	2024
19.216	91	PAPUA	9124	NDUGA	919124	MBULMU YALMA	9124222004	BRAMBEL	0,4971	2024
19.217	91	PAPUA	9124	NDUGA	919124	MBULMU YALMA	9124222002	KABOLILANGEN	0,4971	2024
19.218	91	PAPUA	9124	NDUGA	919124	MBULMU YALMA	9124222005	KIABYPMA	0,4971	2024
19.219	91	PAPUA	9124	NDUGA	919124	MBULMU YALMA	9124222006	KIBISIM	0,4971	2024
19.220	91	PAPUA	9124	NDUGA	919124	MBULMU YALMA	9124222003	KOLMA	0,4971	2024
19.221	91	PAPUA	9124	NDUGA	919124	MBULMU YALMA	9124222007	LABRIK	0,4971	2024
19.222	91	PAPUA	9124	NDUGA	919124	MBULMU YALMA	9124222001	UBURU	0,4971	2024
19.223	91	PAPUA	9124	NDUGA	919124	MBUWA	9124072006	ARUGIA	0,4971	2024
19.224	91	PAPUA	9124	NDUGA	919124	MBUWA	9124072008	DIGILIMU	0,4971	2024
19.225	91	PAPUA	9124	NDUGA	919124	MBUWA	9124072017	KOGOMARU	0,4971	2024
19.226	91	PAPUA	9124	NDUGA	919124	MBUWA	9124072001	MBUWA	0,4971	2024
19.227	91	PAPUA	9124	NDUGA	919124	MBUWA	9124072007	OPMU	0,4971	2024
19.228	91	PAPUA	9124	NDUGA	919124	MBUWA	9124072005	OTALAMA	0,4971	2024
19.229	91	PAPUA	9124	NDUGA	919124	MEBAROK	9124122005	APTAM	0,4971	2024
19.230	91	PAPUA	9124	NDUGA	919124	MEBAROK	9124122011	BONE	0,4971	2024
19.231	91	PAPUA	9124	NDUGA	919124	MEBAROK	9124122008	EREGENMANGGAL	0,4971	2024
19.232	91	PAPUA	9124	NDUGA	919124	MEBAROK	9124122003	LEMURAK	0,4971	2024
19.233	91	PAPUA	9124	NDUGA	919124	MEBAROK	9124122001	MEBOROK	0,4971	2024
19.234	91	PAPUA	9124	NDUGA	919124	MEBAROK	9124122007	NARUGUM	0,4971	2024
19.235	91	PAPUA	9124	NDUGA	919124	MEBAROK	9124122006	NGENAMBA	0,4971	2024
19.236	91	PAPUA	9124	NDUGA	919124	MEBAROK	9124122012	OLUNMU	0,4971	2024
19.237	91	PAPUA	9124	NDUGA	919124	MEBAROK	9124122014	PEREKI	0,4971	2024
19.238	91	PAPUA	9124	NDUGA	919124	MEBAROK	9124122013	SABIEM	0,4971	2024
19.239	91	PAPUA	9124	NDUGA	919124	MEBAROK	9124122004	SETMIT	0,4971	2024
19.240	91	PAPUA	9124	NDUGA	919124	MEBAROK	9124122010	SIGINIMAREM	0,4971	2024
19.241	91	PAPUA	9124	NDUGA	919124	MEBAROK	9124122009	TALPAM	0,4971	2024
19.242	91	PAPUA	9124	NDUGA	919124	MEBAROK	9124122002	YUGURU	0,4971	2024
19.243	91	PAPUA	9124	NDUGA	919124	MOBA	9124282006	ANGGULPA	0,4971	2024
19.244	91	PAPUA	9124	NDUGA	919124	MOBA	9124282002	GUNEA	0,4971	2024
19.245	91	PAPUA	9124	NDUGA	919124	MOBA	9124282003	KWEGONO	0,4971	2024
19.246	91	PAPUA	9124	NDUGA	919124	MOBA	9124282004	LANGPANG	0,4971	2024
19.247	91	PAPUA	9124	NDUGA	919124	MOBA	9124282001	MOBA	0,4971	2024
19.248	91	PAPUA	9124	NDUGA	919124	MOBA	9124282007	MOBA DUA	0,4971	2024
19.249	91	PAPUA	9124	NDUGA	919124	MOBA	9124282008	PIJAMA	0,4971	2024
19.250	91	PAPUA	9124	NDUGA	919124	MOBA	9124282005	YERETMA	0,4971	2024
19.251	91	PAPUA	9124	NDUGA	919124	MUGI	9124062011	DELIT	0,4971	2024
19.252	91	PAPUA	9124	NDUGA	919124	MUGI	9124062006	DOBOPEM	0,4971	2024
19.253	91	PAPUA	9124	NDUGA	919124	MUGI	9124062005	DONDOKLEMA	0,4971	2024
19.254	91	PAPUA	9124	NDUGA	919124	MUGI	9124062051	GISAROK	0,4971	2024
19.255	91	PAPUA	9124	NDUGA	919124	MUGI	9124062052	ISIKLAK	0,4971	2024
19.256	91	PAPUA	9124	NDUGA	919124	MUGI	9124062009	KEMAMBURU	0,4971	2024
19.257	91	PAPUA	9124	NDUGA	919124	MUGI	9124062012	KERET ANGGOMA	0,4971	2024
19.258	91	PAPUA	9124	NDUGA	919124	MUGI	9124062013	MANET	0,4971	2024
19.259	91	PAPUA	9124	NDUGA	919124	MUGI	9124062014	MIRI	0,4971	2024
19.260	91	PAPUA	9124	NDUGA	919124	MUGI	9124062049	MIRIKIL	0,4971	2024
19.261	91	PAPUA	9124	NDUGA	919124	MUGI	9124062001	MUGI	0,4971	2024
19.262	91	PAPUA	9124	NDUGA	919124	MUGI	9124062007	PARU	0,4971	2024
19.263	91	PAPUA	9124	NDUGA	919124	MUGI	9124062050	SAMBUA	0,4971	2024
19.264	91	PAPUA	9124	NDUGA	919124	MUGI	9124062046	SARIT	0,4971	2024



NO	KODE PROVINSI	NAMA PROVINSI	KODE KABUPATEN	NAMA KABUPATEN	KODE KECAMATAN	NAMA KECAMATAN	KODE DESA	NAMA DESA	IDM	TAHUN PRIORITAS TERTINGGAL
19.265	91	PAPUA	9124	NDUGA	919124	MUGI	9124062047	UNUE	0,4971	2024
19.266	91	PAPUA	9124	NDUGA	919124	MUGI	9124062010	WOMSIT	0,4971	2024
19.267	91	PAPUA	9124	NDUGA	919124	MUGI	9124062008	WUNDUI	0,4971	2024
19.268	91	PAPUA	9124	NDUGA	919124	MUGI	9124062015	YELSENGGE	0,4971	2024
19.269	91	PAPUA	9124	NDUGA	919124	NENGGEAGIN	9124302003	KOMBAMA	0,4971	2024
19.270	91	PAPUA	9124	NDUGA	919124	NENGGEAGIN	9124302001	NEGGEA	0,4971	2024
19.271	91	PAPUA	9124	NDUGA	919124	NENGGEAGIN	9124302005	NENGGEAGIN	0,4971	2024
19.272	91	PAPUA	9124	NDUGA	919124	NENGGEAGIN	9124302004	WENGGENAMBUT	0,4971	2024
19.273	91	PAPUA	9124	NDUGA	919124	NENGGEAGIN	9124302002	WULAGUMI	0,4971	2024
19.274	91	PAPUA	9124	NDUGA	919124	NIRKURI	9124192002	BINIME	0,4971	2024
19.275	91	PAPUA	9124	NDUGA	919124	NIRKURI	9124192009	KOKUJONDUMU	0,4971	2024
19.276	91	PAPUA	9124	NDUGA	919124	NIRKURI	9124192010	KURIGI	0,4971	2024
19.277	91	PAPUA	9124	NDUGA	919124	NIRKURI	9124192008	LIKUBUK	0,4971	2024
19.278	91	PAPUA	9124	NDUGA	919124	NIRKURI	9124192006	NIRIGIMBIRIK	0,4971	2024
19.279	91	PAPUA	9124	NDUGA	919124	NIRKURI	9124192001	NIRKURI	0,4971	2024
19.280	91	PAPUA	9124	NDUGA	919124	NIRKURI	9124192007	OLDOBO	0,4971	2024
19.281	91	PAPUA	9124	NDUGA	919124	NIRKURI	9124192004	PASEBEM	0,4971	2024
19.282	91	PAPUA	9124	NDUGA	919124	NIRKURI	9124192005	SIGMIE	0,4971	2024
19.283	91	PAPUA	9124	NDUGA	919124	NIRKURI	9124192003	UENOMA	0,4971	2024
19.284	91	PAPUA	9124	NDUGA	919124	PARO	9124112003	ANIMAREM	0,4971	2024
19.285	91	PAPUA	9124	NDUGA	919124	PARO	9124112005	LOARABA	0,4971	2024
19.286	91	PAPUA	9124	NDUGA	919124	PARO	9124112002	LOMBRIK	0,4971	2024
19.287	91	PAPUA	9124	NDUGA	919124	PARO	9124112001	PARO	0,4971	2024
19.288	91	PAPUA	9124	NDUGA	919124	PARO	9124112004	TAWELMA	0,4971	2024
19.289	91	PAPUA	9124	NDUGA	919124	PASIR PUTIH	9124322003	BENGGEM	0,4971	2024
19.290	91	PAPUA	9124	NDUGA	919124	PASIR PUTIH	9124322001	MANDALA	0,4971	2024
19.291	91	PAPUA	9124	NDUGA	919124	PASIR PUTIH	9124322004	PASIR PUTIH	0,4971	2024
19.292	91	PAPUA	9124	NDUGA	919124	PASIR PUTIH	9124322002	TRIM	0,4971	2024
19.293	91	PAPUA	9124	NDUGA	919124	PIJA	9124272005	MURUPBAYE	0,4971	2024
19.294	91	PAPUA	9124	NDUGA	919124	PIJA	9124272001	NGANAI	0,4971	2024
19.295	91	PAPUA	9124	NDUGA	919124	PIJA	9124272002	PIJA	0,4971	2024
19.296	91	PAPUA	9124	NDUGA	919124	PIJA	9124272004	SIAT	0,4971	2024
19.297	91	PAPUA	9124	NDUGA	919124	PIJA	9124272003	SITGAMA	0,4971	2024
19.298	91	PAPUA	9124	NDUGA	919124	WOSAK	9124042017	BAMBISIK	0,4971	2024
19.299	91	PAPUA	9124	NDUGA	919124	WOSAK	9124042016	BIALA	0,4971	2024
19.300	91	PAPUA	9124	NDUGA	919124	WOSAK	9124042004	NDUGWA	0,4971	2024
19.301	91	PAPUA	9124	NDUGA	919124	WOSAK	9124042003	PILINI	0,4971	2024
19.302	91	PAPUA	9124	NDUGA	919124	WOSAK	9124042018	SITPOGOL	0,4971	2024
19.303	91	PAPUA	9124	NDUGA	919124	WUSI	9124262004	GIMIGIP	0,4971	2024
19.304	91	PAPUA	9124	NDUGA	919124	WUSI	9124262002	GINIGIT	0,4971	2024
19.305	91	PAPUA	9124	NDUGA	919124	WUSI	9124262003	PUJEMAE	0,4971	2024
19.306	91	PAPUA	9124	NDUGA	919124	WUSI	9124262001	WUSI	0,4971	2024
19.307	91	PAPUA	9124	NDUGA	919124	WUTPAGA	9124292004	LUAREN	0,4971	2024
19.308	91	PAPUA	9124	NDUGA	919124	WUTPAGA	9124292001	MULI	0,4971	2024
19.309	91	PAPUA	9124	NDUGA	919124	WUTPAGA	9124292002	TINIGELE	0,4971	2024
19.310	91	PAPUA	9124	NDUGA	919124	WUTPAGA	9124292005	WANGUN	0,4971	2024
19.311	91	PAPUA	9124	NDUGA	919124	WUTPAGA	9124292003	WUONE	0,4971	2024
19.312	91	PAPUA	9124	NDUGA	919124	WUTPAGA	9124292006	WUTPAGA	0,4971	2024
19.313	91	PAPUA	9124	NDUGA	919124	YAL	9124162011	BETBERE	0,4971	2024
19.314	91	PAPUA	9124	NDUGA	919124	YAL	9124162020	BILEDUMU	0,4971	2024
19.315	91	PAPUA	9124	NDUGA	919124	YAL	9124162009	DANGENPEM	0,4971	2024
19.316	91	PAPUA	9124	NDUGA	919124	YAL	9124162014	DENGPA	0,4971	2024
19.317	91	PAPUA	9124	NDUGA	919124	YAL	9124162008	DIRINGGAMA	0,4971	2024
19.318	91	PAPUA	9124	NDUGA	919124	YAL	9124162003	GIMI	0,4971	2024
19.319	91	PAPUA	9124	NDUGA	919124	YAL	9124162015	GIRIMNAK	0,4971	2024
19.320	91	PAPUA	9124	NDUGA	919124	YAL	9124162019	GULAREM	0,4971	2024

NO	KODE PROVINSI	NAMA PROVINSI	KODE KABUPATEN	NAMA KABUPATEN	KODE KECAMATAN	NAMA KECAMATAN	KODE DESA	NAMA DESA	IDM	TAHUN PRIORITAS TERTINGGAL
19.321	91	PAPUA	9124	NDUGA	919124	YAL	9124162016	LAMBULE	0.4971	2024
19.322	91	PAPUA	9124	NDUGA	919124	YAL	9124162004	MUGIAREM	0.4971	2024
19.323	91	PAPUA	9124	NDUGA	919124	YAL	9124162012	MURULDUMU	0.4971	2024
19.324	91	PAPUA	9124	NDUGA	919124	YAL	9124162005	PALPAM	0.4971	2024
19.325	91	PAPUA	9124	NDUGA	919124	YAL	9124162006	SAMBA	0.4971	2024
19.326	91	PAPUA	9124	NDUGA	919124	YAL	9124162007	SITDOBO	0.4971	2024
19.327	91	PAPUA	9124	NDUGA	919124	YAL	9124162018	SUELAMA	0.4971	2024
19.328	91	PAPUA	9124	NDUGA	919124	YAL	9124162017	SUJOMDOBO	0.4971	2024
19.329	91	PAPUA	9124	NDUGA	919124	YAL	9124162010	UNDO	0.4971	2024
19.330	91	PAPUA	9124	NDUGA	919124	YAL	9124162013	YABA	0.4971	2024
19.331	91	PAPUA	9124	NDUGA	919124	YAL	9124162001	YAL	0.4971	2024
19.332	91	PAPUA	9124	NDUGA	919124	YAL	9124162002	YIMOGI	0.4971	2024
19.333	91	PAPUA	9124	NDUGA	919124	YENGGELO	9124132002	MAIMA	0.4971	2024
19.334	91	PAPUA	9124	NDUGA	919124	YENGGELO	9124132003	NOLO	0.4971	2024
19.335	91	PAPUA	9124	NDUGA	919124	YENGGELO	9124132004	WUAREM	0.4971	2024
19.336	91	PAPUA	9124	NDUGA	919124	YENGGELO	9124132001	YENGGELO	0.4971	2024
19.337	91	PAPUA	9124	NDUGA	919124	YIGI	9124032025	BOROT	0.4971	2024
19.338	91	PAPUA	9124	NDUGA	919124	YIGI	9124032024	DELSA	0.4971	2024
19.339	91	PAPUA	9124	NDUGA	919124	YIGI	9124032012	DISENDOBO	0.4971	2024
19.340	91	PAPUA	9124	NDUGA	919124	YIGI	9124032004	EKILAPO	0.4971	2024
19.341	91	PAPUA	9124	NDUGA	919124	YIGI	9124032010	KARUNGGAME	0.4971	2024
19.342	91	PAPUA	9124	NDUGA	919124	YIGI	9124032022	LUMBUKDUMU	0.4971	2024
19.343	91	PAPUA	9124	NDUGA	919124	YIGI	9124032011	SIRIT	0.4971	2024
19.344	91	PAPUA	9124	NDUGA	919124	YIGI	9124032013	SUMBO	0.4971	2024
19.345	91	PAPUA	9124	NDUGA	919124	YIGI	9124032009	SUWENEM	0.4971	2024
19.346	91	PAPUA	9124	NDUGA	919124	YIGI	9124032023	WIRITLAK	0.4971	2024
19.347	91	PAPUA	9124	NDUGA	919124	YIGI	9124032014	YEBADOLMA	0.4971	2024
19.348	91	PAPUA	9124	NDUGA	919124	YIGI	9124032001	YIGI	0.4971	2024
19.349	92	PAPUA BARAT	9209	TAMBRAUW	929209	BIKAR	9209132002	BUKIT	0.4971	2024
19.350	91	PAPUA	9101	MERAUKE	919101	ULILIN	9101092007	RAWA HAYU	0.4971	2024
19.351	91	PAPUA	9101	MERAUKE	919101	ULILIN	9101092009	KIRELI	0.4971	2024
19.352	91	PAPUA	9101	MERAUKE	919101	KAPTEL	9101172005	BU-EPE	0.4971	2024
19.353	91	PAPUA	9104	NABIRE	919104	WAPOGA	9104212003	KAMARISANO	0.4971	2024
19.354	91	PAPUA	9106	BIAK NUMFOR	919106	ORIDEK	9106202008	ANIMI	0.4971	2024
19.355	12	SUMATERA UTARA	1214	KABUPATEN NIAS SELATAN	121409	SUSUA	1214092015	HILITOBARA SUSUA	0.4971	2024
19.356	12	SUMATERA UTARA	1214	KABUPATEN NIAS SELATAN	121409	SUSUA	1214092018	HILIADULOSOI	0.4971	2024
19.357	16	SUMATERA SELATAN	1604	KABUPATEN LAHAT	160427	TANJUNGTBAT	1604272003	TANJUNG KURUNG ILIR	0.4971	2024
19.358	18	LAMPUNG	1807	KABUPATEN LAMPUNG TIMUR	180701	SUKADANA	1807012016	PUTRA AJI II	0.4971	2024
19.359	61	KALIMANTAN BARAT	6104	KABUPATEN KETAPANG	610412	MATAN HILIR SELATAN	6104122013	PEMATANG GADUNG	0.4971	2024
19.360	62	KALIMANTAN TENGAH	6206	KABUPATEN KATINGAN	620610	KATINGAN KUALA	6206102015	BUMI SUBUR	0.4971	2024
19.361	62	KALIMANTAN TENGAH	6210	KABUPATEN GUNUNG MAS	621004	KAHAYAN HULU UTARA	6210042008	TUMBANG PASANGON	0.4971	2024
19.362	63	KALIMANTAN SELATAN	6308	KABUPATEN HULU SUNGAI UTARA	630808	HAUR GADING	6308082016	TUHRAN	0.4971	2024
19.363	11	ACEH	1108	KABUPATEN ACEH UTARA	110812	TANAH LUAS	1108122012	PAYA BEURANDANG	0.4970	2024
19.364	12	SUMATERA UTARA	1220	KABUPATEN PADANG LAWAS UTARA	122010	PADANG BOLAK TENGGARA	1220102005	AEK TOLONG	0.4970	2024
19.365	14	RIAU	1401	KABUPATEN KAMPAR	140109	KAMPAR KIRI HULU	1401092014	DANAU SONTUL	0.4970	2024
19.366	14	RIAU	1404	KABUPATEN INDRAGIRI HILIR	140417	PULAU BURUNG	1404172005	BUKIT SARI INTAN JAYA	0.4970	2024
19.367	15	JAMBI	1503	KABUPATEN SAROLANGUN	150306	MANDIANGIN	1503062006	GURUN TUO	0.4970	2024
19.368	32	JAWA BARAT	3215	KABUPATEN KARAWANG	321511	CIBUAYA	3215112008	CEMARAJAYA	0.4970	2024
19.369	64	KALIMANTAN TIMUR	6402	KABUPATEN KUTAI KARTANEGARA	640212	TABANG	6402122006	MUARA PEDOHON	0.4970	2024
19.370	71	SULAWESI UTARA	7103	KABUPATEN KEPULAUAN SANGIHE	710313	MANGANITU	7103132013	BELENGANG	0.4970	2024
19.371	72	SULAWESI TENGAH	7210	KABUPATEN SIGI	721007	PIPIKORO	7210072007	MAPAHI	0.4970	2024
19.372	81	MALUKU	8105	KABUPATEN SERAM BAGIAN TIMUR	810507	SIWALALAT	8105072007	NAYET	0.4970	2024
19.373	82	MALUKU UTARA	8204	KABUPATEN HALMAHERA SELATAN	820420	MANDIOLI UTARA	8204202004	LELEONGUSU	0.4970	2024
19.374	11	ACEH	1102	KABUPATEN ACEH TENGGARA	110205	BADAR	1102052015	NATAM	0.4970	2024
19.375	61	KALIMANTAN BARAT	6108	KABUPATEN LANDAK	610806	MENYUKE	6108062016	TOLOK	0.4970	2024
19.376	91	PAPUA	9123	KABUPATEN LANNY JAYA	912330	KULY LANNY	9123302005	YUGUME	0.4970	2024



NO	KODE PROVINSI	NAMA PROVINSI	KODE KABUPATEN	NAMA KABUPATEN	KODE KECAMATAN	NAMA KECAMATAN	KODE DESA	NAMA DESA	IDM	TAHUN PRIORITAS TERTINGGAL
19.377	12	SUMATERA UTARA	1214	KABUPATEN NIAS SELATAN	121410	MANIAMOLO	1214102012	SOTO'O HILISIMAETANO	0,4968	2024
19.378	61	KALIMANTAN BARAT	6108	KABUPATEN LANDAK	610803	MENJALIN	6108032006	RABA	0,4968	2024
19.379	75	GORONTALO	7503	KABUPATEN BONE BOLANGO	750310	BONE RAYA	7503102011	ALO	0,4968	2024
19.380	81	MALUKU	8108	KABUPATEN MALUKU BARAT DAYA	810805	PULAU-PULAU BABAR TIMUR	8108052005	EMPLAWAS	0,4968	2024
19.381	92	PAPUA BARAT	9203	KABUPATEN FAK FAK	920311	WARTUTIN	9203112003	WARTUTIN	0,4968	2024
19.382	18	LAMPUNG	1808	KABUPATEN WAY KANAN	180803	BANJIT	1808032011	MENANGA JAYA	0,4968	2024
19.383	61	KALIMANTAN BARAT	6104	KABUPATEN KETAPANG	610414	JELAJI HULU	6104142018	KUSIK BATU LAPU	0,4968	2024
19.384	61	KALIMANTAN BARAT	6109	KABUPATEN SEKADAU	610902	SEKADAU HULU	6109022014	NANGA BIABAN	0,4968	2024
19.385	61	KALIMANTAN BARAT	6110	KABUPATEN MELAWI	611009	PINOH SELATAN	6110092006	MANDAU BARU	0,4968	2024
19.386	62	KALIMANTAN TENGAH	6205	KABUPATEN BARITO UTARA	620501	MONTALLAT	6205012006	RUBEI	0,4968	2024
19.387	64	KALIMANTAN TIMUR	6408	KABUPATEN KUTAI TIMUR	640801	MUARA ANCALONG	6408012001	SENYIUR	0,4968	2024
19.388	72	SULAWESI TENGAH	7202	KABUPATEN POSO	720208	LORE TENGAH	7202082006	KATU	0,4968	2024
19.389	74	SULAWESI TENGGARA	7411	KABUPATEN KOLAKA TIMUR	741112	DANGIA	7411122004	LAMOSILA	0,4968	2024
19.390	81	MALUKU	8102	KABUPATEN MALUKU TENGGARA	810203	KEI BESAR	8102032016	FAKO	0,4968	2024
19.391	82	MALUKU UTARA	8204	KABUPATEN HALMAHERA SELATAN	820415	KASIRUTA BARAT	8204152006	DOKO	0,4968	2024
19.392	11	ACEH	1105	KABUPATEN ACEH BARAT	110503	SUNGAI MAS	1105032002	SAKUY	0,4967	2024
19.393	11	ACEH	1105	KABUPATEN ACEH BARAT	110504	WOYLA	1105042034	PANTON	0,4967	2024
19.394	11	ACEH	1107	KABUPATEN PIDIE	110711	MILA	1107112006	ARA BUNGKOK	0,4967	2024
19.395	11	ACEH	1107	KABUPATEN PIDIE	110718	SIMPANG TIGA	1107182038	COT ARA	0,4967	2024
19.396	14	RIAU	1401	KABUPATEN KAMPAR	140109	KAMPAR KIRI HULU	1401092009	BATU SASAK	0,4967	2024
19.397	52	NUSA TENGGARA BARAT	5206	KABUPATEN BIMA	520616	PARADO	5206162001	PARADO WANE	0,4967	2024
19.398	53	NUSA TENGGARA TIMUR	5304	KABUPATEN BELU	530401	LAMAKNEN	5304012001	KEWAR	0,4967	2024
19.399	53	NUSA TENGGARA TIMUR	5311	KABUPATEN SUMBA TIMUR	531106	PINU PAHAR	5311062005	WAHANG	0,4967	2024
19.400	61	KALIMANTAN BARAT	6105	KABUPATEN SINTANG	610521	BINJAI HULU	6105212001	AMPAR BEDANG	0,4967	2024
19.401	61	KALIMANTAN BARAT	6109	KABUPATEN SEKADAU	610902	SEKADAU HULU	6109022015	SUNSONG	0,4967	2024
19.402	62	KALIMANTAN TENGAH	6205	KABUPATEN BARITO UTARA	620502	GUNUNG TIMANG	6205022012	SIWAU	0,4967	2024
19.403	62	KALIMANTAN TENGAH	6206	KABUPATEN KATINGAN	620604	PULAU MALAN	6206042001	TEWANG PAPARI	0,4967	2024
19.404	63	KALIMANTAN SELATAN	6302	KABUPATEN KOTABARU	630220	PULAU LAUT KEPULAUAN	6302202004	KERAYAAN UTARA	0,4967	2024
19.405	64	KALIMANTAN TIMUR	6402	KABUPATEN KUTAI KARTANEGARA	640212	TABANG	6402122015	MUARA KEBAG	0,4967	2024
19.406	72	SULAWESI TENGAH	7210	KABUPATEN SIGI	721005	KULAWI	7210052014	NAMO	0,4967	2024
19.407	81	MALUKU	8103	KABUPATEN MALUKU TENGGARA BARAT	810307	WUJAR LABOBAR	8103072009	AWEAR RUMNGEUR	0,4967	2024
19.408	81	MALUKU	8109	KABUPATEN BURU SELATAN	810904	KEPALA MADAN	8109042008	WALBELE	0,4967	2024
19.409	82	MALUKU UTARA	8206	KABUPATEN HALMAHERA TIMUR	820602	MABA	8206022011	WAYAFLY	0,4967	2024
19.410	82	MALUKU UTARA	8206	KABUPATEN HALMAHERA TIMUR	820609	MABA UTARA	8206092007	JARA-JARA	0,4967	2024
19.411	91	PAPUA	9101	KABUPATEN MERAUKE	910107	JAGEBOB	9101072005	POO	0,4967	2024
19.412	35	JAWA TIMUR	3512	KABUPATEN SITUBONDO	351204	MLANDINGAN	3512042002	SUMBERANYAR	0,4967	2024
19.413	53	NUSA TENGGARA TIMUR	5301	KUPANG	535301	SEMAU SELATAN	5301232001	AKLE	0,4967	2024
19.414	53	NUSA TENGGARA TIMUR	5310	MANGGARAI	535310	CIBAL	5310062011	BEA MESE	0,4967	2024
19.415	53	NUSA TENGGARA TIMUR	5317	SUMBA TENGAH	535317	MAMBORO	5317032005	CENDANA	0,4967	2024
19.416	91	PAPUA	9117	MAPPI	911717	HAJU	9117052010	OKOR	0,4967	2024
19.417	92	PAPUA BARAT	9210	MAYBRAT	929210	AIFAT SELATAN	9210042001	KISOR	0,4967	2024
19.418	92	PAPUA BARAT	9210	MAYBRAT	929210	AIFAT SELATAN	9210042002	SORRY	0,4967	2024
19.419	92	PAPUA BARAT	9210	MAYBRAT	929210	AITINYO RAYA	9210232004	JITMAU TIMUR	0,4967	2024
19.420	92	PAPUA BARAT	9210	MAYBRAT	929210	AITINYO TENGAH	9210222003	SIRA	0,4967	2024
19.421	92	PAPUA BARAT	9210	MAYBRAT	929210	AYAMARU	9210082020	AFES	0,4967	2024
19.422	92	PAPUA BARAT	9210	MAYBRAT	929210	MARE SELATAN	9210242003	SIRE	0,4967	2024
19.423	11	ACEH	1102	KABUPATEN ACEH TENGGARA	110207	DARUL HASANAH	1102072012	SRI MUDA	0,4965	2024
19.424	11	ACEH	1104	KABUPATEN ACEH TENGAH	110401	LINGE	1104012015	LINGE	0,4965	2024
19.425	11	ACEH	1107	KABUPATEN PIDIE	110708	KEMBANG TANJONG	1107082006	BABAH JURONG	0,4965	2024
19.426	11	ACEH	1111	KABUPATEN BIREUEN	111106	MAKMUR	1111062025	PULO TEUNGOH	0,4965	2024
19.427	11	ACEH	1175	KOTA SUBULUSSALAM	117501	SIMPANG KIRI	1175012003	SIKALONDANG	0,4965	2024
19.428	14	RIAU	1402	KABUPATEN INDRAGIRI HULU	140213	RAKIT KULIM	1402132005	KUANTAN TENANG	0,4965	2024
19.429	53	NUSA TENGGARA TIMUR	5315	KABUPATEN MANGGARAI BARAT	531506	BOLENG	5315062002	GOLO KETAK	0,4965	2024
19.430	61	KALIMANTAN BARAT	6107	KABUPATEN BENGKAYANG	610712	SIDING	6107122008	SUNGKUNG III	0,4965	2024
19.431	74	SULAWESI TENGGARA	7406	KABUPATEN BOMBANA	740601	POLEANG	7406012018	SALOSA	0,4965	2024
19.432	65	KALIMANTAN UTARA	6502	MALINAU	656502	PUJUNGAN	6502032002	LONG KETAMAN	0,4965	2024



NO	KODE PROVINSI	NAMA PROVINSI	KODE KABUPATEN	NAMA KABUPATEN	KODE KECAMATAN	NAMA KECAMATAN	KODE DESA	NAMA DESA	IDM	TAHUN PRIORITAS TERTINGGAL
19.433	11	ACEH	1104	KABUPATEN ACEH TENGAH	110401	LINGE	1104012006	GEWAT	0,4965	2024
19.434	11	ACEH	1104	KABUPATEN ACEH TENGAH	110402	SILIH NARA	1104022032	TERANG ENGON	0,4965	2024
19.435	12	SUMATERA UTARA	12205	KABUPATEN PADANG LAWAS UTARA	122005	PADANG BOLAK JULU	1220052022	PARUPUK JULU	0,4965	2024
19.436	13	SUMATERA BARAT	1305	KABUPATEN PADANG PARIAMAN	130502	BATANG ANAI	1305022005	SUNGAI BULUAH TIMUR	0,4965	2024
19.437	14	RIAU	1404	KABUPATEN INDRAGIRI HILIR	140417	PULAU BURUNG	1404172003	SUNGAIDANAI	0,4965	2024
19.438	16	SUMATERA SELATAN	1604	KABUPATEN LAHAT	160417	KIKIM TIMUR	1604172006	GELUMBANG	0,4965	2024
19.439	76	SULAWESI BARAT	7603	KABUPATEN MAMASA	760317	MEHALAAN	7603172010	LEKO SUKAMAJU	0,4965	2024
19.440	91	PAPUA	9106	KABUPATEN BIAK NUMFOR	910614	ANDEY	9106142009	ARMNU	0,4965	2024
19.441	11	ACEH	1108	KABUPATEN ACEH UTARA	110817	COT GIREK	1108172018	JEULIKAT	0,4964	2024
19.442	12	SUMATERA UTARA	1224	KABUPATEN NIAS UTARA	122410	LAHEWA	1224102018	LASARA	0,4964	2024
19.443	14	RIAU	1409	KABUPATEN KUANTAN SINGINGI	140909	PANGEAN	1409092008	PADANG TANGGUNG	0,4964	2024
19.444	61	KALIMANTAN BARAT	6105	KABUPATEN SINTANG	610515	AMBALAU	6105152012	BUNTUT PURUN	0,4964	2024
19.445	61	KALIMANTAN BARAT	6105	KABUPATEN SINTANG	610515	AMBALAU	6105152025	PULOU SABHANG	0,4964	2024
19.446	61	KALIMANTAN BARAT	6105	KABUPATEN SINTANG	610515	AMBALAU	6105152026	PATIH JEPARA	0,4964	2024
19.447	81	MALUKU	8107	KABUPATEN KEPULAUAN ARU	810705	ARU UTARA TIMUR BATULEY	8107052004	KUMUL	0,4964	2024
19.448	92	PAPUA BARAT	9208	KAIMANA	929208	YAMOR	9208072005	HAIRAPARA	0,4963	2024
19.449	65	KALIMANTAN UTARA	6502	MALINAU	656502	MALINAU SELATAN HILIR	6502132005	GONG SOLOK	0,4963	2024
19.450	65	KALIMANTAN UTARA	6503	NUNUKAN	656503	KRAYAN SELATAN	6503072020	PA' URANG	0,4963	2024
19.451	11	ACEH	1111	KABUPATEN BIREUEN	111104	JEUMPA	1111042061	BLANG MEE	0,4963	2024
19.452	11	ACEH	1111	KABUPATEN BIREUEN	111104	JEUMPA	1111042078	COT MEUGOE	0,4963	2024
19.453	11	ACEH	1111	KABUPATEN BIREUEN	111107	GANDAPURA	1111072030	COT RAMBAT	0,4963	2024
19.454	11	ACEH	1118	KABUPATEN PIDIE JAYA	111804	BANDAR DUA	1118042020	PAYA PISANG KLAT	0,4963	2024
19.455	12	SUMATERA UTARA	1203	KABUPATEN TAPANULI SELATAN	120322	AEK BILAH	1203222047	AEK URAT	0,4963	2024
19.456	53	NUSA TENGGARA TIMUR	5301	KABUPATEN KUPANG	530121	AMFOANG BARAT DAYA	5301212004	BIOBA BARU	0,4963	2024
19.457	62	KALIMANTAN TENGAH	6204	KABUPATEN BARITO SELATAN	620404	DUSUN UTARA	6204042007	MARAWAN BARU	0,4963	2024
19.458	65	KALIMANTAN UTARA	6503	KABUPATEN NUNUKAN	650318	KRAYAN TIMUR	6503182014	PA' RAYE	0,4963	2024
19.459	72	SULAWESI TENGAH	7210	KABUPATEN SIGI	721007	PIPIKORO	7210072019	PORELEA II	0,4963	2024
19.460	11	ACEH	1105	KABUPATEN ACEH BARAT	110512	PANTON REU	1105122008	UJONG RAJA	0,4962	2024
19.461	11	ACEH	1106	KABUPATEN ACEH BESAR	110604	SEULIMEUM	1106042028	LAM APENG	0,4962	2024
19.462	11	ACEH	1107	KABUPATEN PIDIE	110713	MUTIARA	1107132025	PEUREULAK	0,4962	2024
19.463	53	NUSA TENGGARA TIMUR	5315	KABUPATEN MANGGARAI BARAT	531501	MACANG PACAR	5315012014	WATUBARU	0,4962	2024
19.464	61	KALIMANTAN BARAT	6108	KABUPATEN LANDAK	610809	KUALA BEHE	6108092004	PAKU RAYA	0,4962	2024
19.465	65	KALIMANTAN UTARA	6503	KABUPATEN NUNUKAN	650315	LUMBIS OGONG	6503152043	SIBALU	0,4962	2024
19.466	72	SULAWESI TENGAH	7204	KABUPATEN TOLI TOLI	720403	DONDO	7204032016	LOBUO	0,4962	2024
19.467	72	SULAWESI TENGAH	7206	KABUPATEN MOROWALI	720607	MENUI KEPULAUAN	7206072022	TANJUNG TIRAM	0,4962	2024
19.468	72	SULAWESI TENGAH	7209	KABUPATEN TOJO UNA UNA	720912	TALATAKO	7209122004	TUMOTOK	0,4962	2024
19.469	81	MALUKU	8102	KABUPATEN MALUKU TENGGARA	810205	KEI BESAR UTARA TIMUR	8102052016	HAAR OHOIWAIT	0,4962	2024
19.470	81	MALUKU	8106	KABUPATEN SERAM BAGIAN BARAT	810603	TANIWEL	8106032011	NUKUHAH	0,4962	2024
19.471	82	MALUKU UTARA	8201	KABUPATEN HALMAHERA BARAT	820102	LOLODA	8201022012	BAKUN PANTE	0,4962	2024
19.472	82	MALUKU UTARA	8204	KABUPATEN HALMAHERA SELATAN	820402	KAYOA	8204022017	KIDA	0,4962	2024
19.473	82	MALUKU UTARA	8208	KABUPATEN PULAU TALIABU	820804	TALIABU UTARA	8208042019	WAHE	0,4962	2024
19.474	62	KALIMANTAN TENGAH	6212	MURUNG RAYA	626212	LAUNG TUHUP	6212032011	BIHA	0,4962	2024
19.475	62	KALIMANTAN TENGAH	6212	MURUNG RAYA	626212	MURUNG	6212012008	BAHITOM	0,4962	2024
19.476	53	NUSA TENGGARA TIMUR	5318	SUMBA BARAT DAYA	535318	WEWEWA TIMUR	5318032014	MATA PYAWU	0,4962	2024
19.477	91	PAPUA	9112	PEGUNUNGAN BINTANG	919112	OKBIBAB	9112032017	OKTANGLAP	0,4962	2024
19.478	92	PAPUA BARAT	9201	SORONG	929201	SALAWATI TENGAH	9201532006	MARALOL	0,4962	2024
19.479	53	NUSA TENGGARA TIMUR	5305	ALOR	535305	ALOR SELATAN	5305042007	KELAIISI TENGAH	0,4960	2024
19.480	62	KALIMANTAN TENGAH	6202	KOTAWARINGIN TIMUR	626202	ANTANG KALANG	6202102003	SUNGAI PURING	0,4960	2024
19.481	53	NUSA TENGGARA TIMUR	5302	TIMOR TENGAH SELATAN	535302	AMANUBAN TIMUR	5302042009	TELUK	0,4960	2024
19.482	11	ACEH	1103	KABUPATEN ACEH TIMUR	110305	SERBAJADI	1103052004	LELES	0,4960	2024
19.483	12	SUMATERA UTARA	1221	KABUPATEN PADANG LAWAS	122103	HURISTAK	1221032010	TOBING JULU	0,4960	2024
19.484	17	BENGKULU	1704	KABUPATEN KAUR	170409	KELAM TENGAH	1704092001	TANJUNG GANTI I	0,4960	2024
19.485	53	NUSA TENGGARA TIMUR	5304	KABUPATEN BELU	530401	LAMAKNEN	5304012002	FULUR	0,4960	2024
19.486	53	NUSA TENGGARA TIMUR	5315	KABUPATEN MANGGARAI BARAT	531507	WELAK	5315072003	DUNTA	0,4960	2024
19.487	53	NUSA TENGGARA TIMUR	5315	KABUPATEN MANGGARAI BARAT	531512	KUWUS BARAT	5315122006	GOLO RIWU	0,4960	2024
19.488	61	KALIMANTAN BARAT	6110	KABUPATEN MELAWI	611005	SAYAN	6110052016	TUMBAK RAYA	0,4960	2024



NO	KODE PROVINSI	NAMA PROVINSI	KODE KABUPATEN	NAMA KABUPATEN	KODE KECAMATAN	NAMA KECAMATAN	KODE DESA	NAMA DESA	IDM	TAHUN PRIORITAS TERTINGGAL
19.489	64	KALIMANTAN TIMUR	6401	KABUPATEN PASER	640102	TANJUNG HARAPAN	6401022007	LABUANGKALLO	0,4960	2024
19.490	73	SULAWESI SELATAN	7308	KABUPATEN BONE	730815	PALAKKA	7308152012	MADURI	0,4960	2024
19.491	74	SULAWESI TENGGARA	740902	KABUPATEN KONAWE UTARA	740902	WIWIRANO	7409022014	PONDOA	0,4960	2024
19.492	76	SULAWESI BARAT	7602	KABUPATEN MAMUJU	760215	BONEHAU	7602152004	TAMALEA	0,4960	2024
19.493	81	MALUKU	8101	KABUPATEN MALUKU TENGAH	810101	AMAHAI	8101012011	BANDA BARU	0,4960	2024
19.494	82	MALUKU UTARA	8206	KABUPATEN HALMAHERA TIMUR	820609	MABA UTARA	8206092010	PATLEAN JAYA	0,4960	2024
19.495	91	PAPUA	911514	KABUPATEN WAROPEN	911514	WONTI	9115142006	GHOIWI SAMBERI	0,4960	2024
19.496	35	JAWA TIMUR	352924	KABUPATEN SUMENEP	352924	ARJASA	3529242023	SAMBAKATI	0,4960	2024
19.497	91	PAPUA	9110	SARMI	911010	BONGGO TIMUR	9110152004	MAWESDAY	0,4960	2024
19.498	92	PAPUA BARAT	9206	TELUK BINTUNI	920606	MOSKONA TIMUR	9206242002	MESNA	0,4960	2024
19.499	92	PAPUA BARAT	9208	KAIMANA	920808	TELUK ARGUNI ATAS	9208032016	FUDIMA	0,4960	2024
19.500	12	SUMATERA UTARA	1221	KABUPATEN PADANG LAWAS	122101	SOSOPAN	1221012011	HULIM	0,4960	2024
19.501	62	KALIMANTAN TENGAH	6205	KABUPATEN BARITO UTARA	620508	TEWEH SELATAN	6205082006	BUNTOK BARU	0,4960	2024
19.502	35	JAWA TIMUR	351423	KABUPATEN PASURUAN	351423	REJOSO	3514232001	SADENGREJO	0,4960	2024
19.503	91	PAPUA	91125	PUNCAK	91125	AGANDUGUME	9125072004	GUT'YENGGENAK	0,4960	2024
19.504	11	ACEH	1110	KABUPATEN ACEH SINGKIL	111002	SIMPANG KANAN	1110022010	LAE RIMAN	0,4959	2024
19.505	12	SUMATERA UTARA	1203	KABUPATEN TAPANULI SELATAN	120322	AEK BILAH	1203222045	HUTA BARU	0,4959	2024
19.506	82	MALUKU UTARA	8204	KABUPATEN HALMAHERA SELATAN	820415	KASIRUTA BARAT	8204152001	SIDANGA	0,4959	2024
19.507	91	PAPUA	9105	KABUPATEN KEPULAUAN YAPEN	910508	RAIMBAWI	9105082012	SEWENUI	0,4959	2024
19.508	92	PAPUA BARAT	9205	KABUPATEN RAJA AMPAT	920521	SALAWATI BARAT	9205212001	WAIBON	0,4959	2024
19.509	33	JAWA TENGAH	3321	KABUPATEN DEMAK	332101	MRANGGEN	3321012009	BRUMBUNG	0,4959	2024
19.510	53	NUSA TENGGARA TIMUR	5319	MANGGARAI TIMUR	531907	RANA MESE	5319072020	COMPANG LONI	0,4959	2024
19.511	92	PAPUA BARAT	9208	KAIMANA	920808	TELUK ARGUNI ATAS	9208032022	KOKOROKA	0,4959	2024
19.512	11	ACEH	1104	KABUPATEN ACEH TENGAH	110410	KETOL	1104102003	BINTANG PEPARA	0,4959	2024
19.513	12	SUMATERA UTARA	1220	KABUPATEN PADANG LAWAS UTARA	122002	DOLOK	1220022052	SILANGGE	0,4959	2024
19.514	12	SUMATERA UTARA	1221	KABUPATEN PADANG LAWAS	122101	SOSOPAN	1221012010	ULU AER	0,4959	2024
19.515	14	RIAU	1401	KABUPATEN KAMPAR	140114	RUMBIO JAYA	1401142001	PULAU PAYUNG	0,4959	2024
19.516	16	SUMATERA SELATAN	1608	KABUPATEN OGAN KOMERING ULU TIMUR	160809	BELITANG II	1608092029	PURWOREJO	0,4959	2024
19.517	53	NUSA TENGGARA TIMUR	5302	KABUPATEN TIMOR TENGAH SELATAN	530211	KUANFATU	5302112001	OLAIS	0,4959	2024
19.518	53	NUSA TENGGARA TIMUR	5318	KABUPATEN SUMBA BARAT DAYA	531810	WEWEWA TENGAH	5318102015	KADI ROMA	0,4959	2024
19.519	62	KALIMANTAN TENGAH	6206	KABUPATEN KATINGAN	620605	KATINGAN TENGAH	6206052012	MIRAH KALANAMAN	0,4959	2024
19.520	63	KALIMANTAN SELATAN	6303	KABUPATEN BANJAR	630309	PENGAROM	6303092009	ANTARAKU	0,4959	2024
19.521	92	PAPUA BARAT	9203	KABUPATEN FAK FAK	920314	MBAHAMDANDARA	9203142004	WAREMU	0,4959	2024
19.522	33	JAWA TENGAH	3321	KABUPATEN DEMAK	332110	MIJEN	3321102005	NGELOKULON	0,4959	2024
19.523	92	PAPUA BARAT	9206	TELUK BINTUNI	920606	BINTUNI	9206012009	BEIMES	0,4957	2024
19.524	11	ACEH	1103	KABUPATEN ACEH TIMUR	110320	SIMPANG JERNIH	1103202008	HTI RANTAU NARO	0,4957	2024
19.525	11	ACEH	1108	KABUPATEN ACEH UTARA	110804	LHOKSUKON	1108042034	MEUNASAH ULEE BARAT	0,4957	2024
19.526	11	ACEH	1116	KABUPATEN ACEH TAMIANG	111604	SERUWAY	1116042023	SUNGAI KURUK III	0,4957	2024
19.527	12	SUMATERA UTARA	1204	KABUPATEN NIAS	120421	BOTOMUZOI	1204212011	LOLOANA'A	0,4957	2024
19.528	12	SUMATERA UTARA	1214	KABUPATEN NIAS SELATAN	121413	MAZINO	1214132009	HILIFONDEGE HILIZOROLAWA	0,4957	2024
19.529	17	BENGKULU	1707	KABUPATEN LEBONG	170711	URAM JAYA	1707112002	EMBONG I	0,4957	2024
19.530	18	LAMPUNG	1803	KABUPATEN LAMPUNG UTARA	180303	SUNGKAI SELATAN	1803032010	BANJAR KETAPANG	0,4957	2024
19.531	53	NUSA TENGGARA TIMUR	5308	KABUPATEN ENDE	530810	MAUROLE	5308102019	OTOGEDU	0,4957	2024
19.532	53	NUSA TENGGARA TIMUR	5310	KABUPATEN MANGGARAI	531015	LELAK	5310152006	BANGKA DESE	0,4957	2024
19.533	63	KALIMANTAN SELATAN	6305	KABUPATEN TAPIN	630506	CANDI LARAS UTARA	6305062006	RAWANA	0,4957	2024
19.534	64	KALIMANTAN TIMUR	6402	KABUPATEN KUTAI KARTANEGARA	640201	MUARA MUNTAI	6402012010	JANTUR SELATAN	0,4957	2024
19.535	72	SULAWESI TENGAH	7206	KABUPATEN MOROWALI	720606	BUNGKU SELATAN	7206062017	PULAUBAPA	0,4957	2024
19.536	72	SULAWESI TENGAH	7212	KABUPATEN MOROWALI UTARA	721202	PETASIA TIMUR	7212022007	UNGKEA	0,4957	2024
19.537	74	SULAWESI TENGGARA	7410	KABUPATEN BUTON UTARA	741005	KULISUSU UTARA	7410052001	KUROLABU	0,4957	2024
19.538	74	SULAWESI TENGGARA	7412	KABUPATEN KONAWE KEPULAUAN	741202	WAWONII UTARA	7412022021	SAWA INDAH	0,4957	2024
19.539	81	MALUKU	8108	KABUPATEN MALUKU BARAT DAYA	810809	PULAU MASELA	8108092007	IBLATMUNTAH	0,4957	2024
19.540	91	PAPUA	9103	KABUPATEN JAYAPURA	910318	GRESI SELATAN	9103182002	IWON	0,4957	2024
19.541	91	PAPUA	9106	KABUPATEN BIAK NUMFOR	910611	YENDIDORI	9106112014	WAROI	0,4957	2024
19.542	91	PAPUA	9123	KABUPATEN LANNY JAYA	912301	TIOM	9123012010	GURIKA	0,4957	2024
19.543	91	PAPUA	9125	KABUPATEN PUNCAK	912502	WANGBE	9125022010	AILPAILIN	0,4957	2024
19.544	53	NUSA TENGGARA TIMUR	5302	TIMOR TENGAH SELATAN	535302	AMANATUN SELATAN	5302082012	FAE	0,4957	2024



NO	KODE PROVINSI	NAMA PROVINSI	KODE KABUPATEN	NAMA KABUPATEN	KODE KECAMATAN	NAMA KECAMATAN	KODE DESA	NAMA DESA	IDM	TAHUN PRIORITAS TERTINGGAL
19.545	53	NUSA TENGGARA TIMUR	5302	TIMOR TENGAH SELATAN	535302	AMANATUN SELATAN	5302082004	FENUN	0,4957	2024
19.546	91	PAPUA	9106	BIAK NUMFOR	919106	ORIDEK	9106202011	SAWADORI	0,4957	2024
19.547	91	PAPUA	9125	PUNCAK	919125	BINA	9125142007	MAMAPUT	0,4957	2024
19.548	12	SUMATERA UTARA	1213	KABUPATEN MANDAILING NATAL	121318	RANTO BAEK	1213182009	RANTO NALINJANG	0,4956	2024
19.549	12	SUMATERA UTARA	1214	KABUPATEN NIAS SELATAN	121426	SOMAMBAWA	1214262013	HILIALAWA	0,4956	2024
19.550	16	SUMATERA SELATAN	1601	KABUPATEN OGAN KOMERING ULU	160121	SEMIDANG AJI	1601212002	SUKARAMI	0,4956	2024
19.551	61	KALIMANTAN BARAT	6107	KABUPATEN BENGKAYANG	610712	SIDING	6107122009	TAMONG	0,4956	2024
19.552	64	KALIMANTAN TIMUR	6407	KABUPATEN KUTAI BARAT	640714	BENTIAN BESAR	6407142006	JELMU SIBAK	0,4956	2024
19.553	72	SULAWESI TENGAH	7206	KABUPATEN MOROWALI	720607	MENUI KEPULAUAN	7206072024	TANJUNG HARAPAN	0,4956	2024
19.554	75	GORONTALO	7503	KABUPATEN BONE BOLANGO	750318	PINOJU	7503182003	DATARAN HIJAU	0,4956	2024
19.555	81	MALUKU	8105	KABUPATEN SERAM BAGIAN TIMUR	810513	KIAN DARAT	8105132008	RUMFAKAR	0,4956	2024
19.556	91	PAPUA	9106	KABUPATEN BIAK NUMFOR	910611	YENDIDORI	9106112003	URFU	0,4956	2024
19.557	91	PAPUA	9128	KABUPATEN DEIYAI	912801	TIGI	9128012013	OKOMOTADI	0,4956	2024
19.558	91	PAPUA	9112	PEGUNUNGAN BINTANG	911225	OKBAB	9112252010	OMLIOM	0,4956	2024
19.559	91	PAPUA	9112	PEGUNUNGAN BINTANG	911225	OKBAB	9112252011	PENELI	0,4956	2024
19.560	91	PAPUA	9112	PEGUNUNGAN BINTANG	911225	OKBAB	9112252007	TUPOPLYOM	0,4956	2024
19.561	91	PAPUA	9112	PEGUNUNGAN BINTANG	911225	OKBAB	9112252008	YAPIL	0,4956	2024
19.562	91	PAPUA	9110	SARMI	911032	PANTAI BARAT	911032013	ARUSWAR	0,4956	2024
19.563	91	PAPUA	9113	YAHUKIMO	919113	NINIA	9113032023	WAEREK	0,4956	2024
19.564	92	PAPUA BARAT	9205	RAJA AMPAT	929205	SALAWATI TENGAH	9205222007	WAILEN	0,4956	2024
19.565	18	LAMPUNG	1811	KABUPATEN MESUJI	181102	MESUJI TIMUR	1811022005	TANJUNG MENENG	0,4955	2024
19.566	82	MALUKU UTARA	8201	KABUPATEN HALMAHERA BARAT	820101	JAILOLO	8201012025	MATUI	0,4955	2024
19.567	12	SUMATERA UTARA	1214	KABUPATEN NIAS SELATAN	121409	SUSUA	1214092017	HILISIBOHOU	0,4954	2024
19.568	17	BENGKULU	1702	KABUPATEN REJANG LEBONG	170223	SINDANG BELITI ILIR	1702232007	LB. BINGIN BARU	0,4954	2024
19.569	72	SULAWESI TENGAH	7204	KABUPATEN TOLI TOLI	720406	LAMPASIO	7204062001	JANJA	0,4954	2024
19.570	92	PAPUA BARAT	9211	KABUPATEN MANOKWARI SELATAN	921101	RANSIKI	9211012013	MAMBREMA	0,4954	2024
19.571	12	SUMATERA UTARA	1213	KABUPATEN MANDAILING NATAL	121310	TAMBANGAN	1213102015	PANJARINGAN	0,4954	2024
19.572	33	JAWA TENGAH	3307	KABUPATEN WONOSOBO	330701	WADASLINTANG	3307012013	TIRIP	0,4954	2024
19.573	92	PAPUA BARAT	9209	TAMBRAUW	929209	BIKAR	9209132004	WERWAF	0,4954	2024
19.574	91	PAPUA	9105	KEPULAUAN YAPEN	919105	YAPEN SELATAN	9105012014	SERUI LAUT	0,4954	2024
19.575	92	PAPUA BARAT	9206	TELUK BINTUNI	929206	BABO	9206032022	NUSEI	0,4954	2024
19.576	65	KALIMANTAN UTARA	6502	MALINAU	656502	KAYAN HULU	6502052005	LONG PAYAU	0,4952	2024
19.577	91	PAPUA	9121	MAMBERAMO TENGAH	919121	ILUGWA	9121052005	DANAMA	0,4952	2024
19.578	91	PAPUA	9121	MAMBERAMO TENGAH	919121	ILUGWA	9121052006	ILLUSILIMO	0,4952	2024
19.579	91	PAPUA	9121	MAMBERAMO TENGAH	919121	ILUGWA	9121052003	ILUGWA	0,4952	2024
19.580	91	PAPUA	9121	MAMBERAMO TENGAH	919121	KOBAGMA	9121012005	BOROGES	0,4952	2024
19.581	12	SUMATERA UTARA	1213	KABUPATEN MANDAILING NATAL	121311	ULU PUNGKUT	1213112004	HUTA PADANG UP	0,4952	2024
19.582	12	SUMATERA UTARA	1221	KABUPATEN PADANG LAWAS	122102	BARUMUN TENGAH	1221022008	SIOLIP	0,4952	2024
19.583	16	SUMATERA SELATAN	1606	KABUPATEN MUSI BANYUASIN	160610	PLAKAT TINGGI	1606102006	BANGUN HARJA	0,4952	2024
19.584	17	BENGKULU	1703	KABUPATEN BENGKULU UTARA	170308	GIRI MULYA	1703082006	SUKA MULYA	0,4952	2024
19.585	36	BANTEN	3601	KABUPATEN PANDEGLANG	360102	CIMANGGU	3601022009	MANGKUALAM	0,4952	2024
19.586	52	NUSA TENGGARA BARAT	5204	KABUPATEN SUMBAWA	520418	LABUHAN BADAS	5204182004	LABUHAN AJI	0,4952	2024
19.587	62	KALIMANTAN TENGAH	6206	KABUPATEN KATINGAN	620608	KATINGAN HULU	6206082019	TUMBANG MAHOP	0,4952	2024
19.588	64	KALIMANTAN TIMUR	6407	KABUPATEN KUTAI BARAT	640717	SILUQ NGURAI	6407172008	BETUNG	0,4952	2024
19.589	71	SULAWESI UTARA	7105	KABUPATEN MINAHASA SELATAN	710503	RANOYAPO	7105032013	POOPO BARAT	0,4952	2024
19.590	82	MALUKU UTARA	8206	KABUPATEN HALMAHERA TIMUR	820606	WASILE UTARA	8206062002	IGA	0,4952	2024
19.591	92	PAPUA BARAT	9201	KABUPATEN SORONG	920145	WEMAK	9201452005	KWARI	0,4952	2024
19.592	12	SUMATERA UTARA	1213	KABUPATEN MANDAILING NATAL	121306	SIABU	1213062013	PINTU PADANG JULU	0,4951	2024
19.593	12	SUMATERA UTARA	1278	KOTA GUNUNGSITOLI	127805	GUNUNGSITOLI ALO'OA	1278052004	ORAHILI TANOSE'O	0,4951	2024
19.594	36	BANTEN	3601	KABUPATEN PANDEGLANG	360111	PICUNG	3601112009	GANGGAENG	0,4951	2024
19.595	53	NUSA TENGGARA TIMUR	5304	KABUPATEN BELU	530413	RAIMANUK	5304132002	RENURUA	0,4951	2024
19.596	64	KALIMANTAN TIMUR	6402	KABUPATEN KUTAI KARTANEGARA	640210	KEMBANG JANGGUT	6402102005	KELEKAT	0,4951	2024
19.597	73	SULAWESI SELATAN	7322	KABUPATEN LUWU UTARA	732202	BONE BONE	7322022017	PONGKO	0,4951	2024
19.598	81	MALUKU	8108	KABUPATEN MALUKU BARAT DAYA	810811	PULAU WETANG	8108112001	HERLEY	0,4951	2024
19.599	81	MALUKU	8108	KABUPATEN MALUKU BARAT DAYA	810813	WETAR UTARA	8108132001	NABAR	0,4951	2024
19.600	91	PAPUA	9112	PEGUNUNGAN BINTANG	919112	KALOMDOL	9112132005	IMIK	0,4951	2024



NO	KODE PROVINSI	NAMA PROVINSI	KODE KABUPATEN	NAMA KABUPATEN	KODE KECAMATAN	NAMA KECAMATAN	KODE DESA	NAMA DESA	IDM	TAHUN PRIORITAS TERTINGGAL
19.601	11	ACEH	1102	KABUPATEN ACEH TENGGARA	110213	DELENG POKHKISEN	1102132015	LAWE HAKHUM	0,4951	2024
19.602	11	ACEH	1113	KABUPATEN GAYO LUES	111303	RIKIT GAIB	1113032002	CANE TOA	0,4951	2024
19.603	16	SUMATERA SELATAN	1606	KABUPATEN MUSI BANYUASIN	160609	BAYUNG LENCIR	1606092014	PULAI GADING	0,4951	2024
19.604	73	SULAWESI SELATAN	7322	KABUPATEN LUWU UTARA	732207	SEKO	7322072012	MARANTE	0,4951	2024
19.605	12	SUMATERA UTARA	1221	KABUPATEN PADANG LAWAS	122102	BARUMUN TENGAH	1221022070	AEK SIALA	0,4949	2024
19.606	53	NUSA TENGGARA TIMUR	5302	KABUPATEN TIMOR TENGAH SELATAN	530219	KOLBANO	5302192006	OELEU	0,4949	2024
19.607	61	KALIMANTAN BARAT	6105	KABUPATEN SINTANG	610515	AMBALAU	6105152019	DAHTAH BUNGA	0,4949	2024
19.608	61	KALIMANTAN BARAT	6108	KABUPATEN LANDAK	610803	MENJALIN	6108032007	NANGKA	0,4949	2024
19.609	92	PAPUA BARAT	9201	SORONG	929201	KLASO	9201412002	SIWIS	0,4949	2024
19.610	11	ACEH	1102	KABUPATEN ACEH TENGGARA	110210	SEMADAM	1102102005	LAWE KINGA TEBING TINGGI	0,4949	2024
19.611	11	ACEH	1108	KABUPATEN ACEH UTARA	110820	PAYA BAKONG	1108202037	BLANG PAKU	0,4949	2024
19.612	12	SUMATERA UTARA	1202	KABUPATEN TAPANULI UTARA	120208	PURBA TUA	1202082003	BONANI DOLOK	0,4949	2024
19.613	16	SUMATERA SELATAN	1604	KABUPATEN LAHAT	160408	PULAU PINANG	1604082010	TANJUNG SIRIH	0,4949	2024
19.614	36	BANTEN	3601	KABUPATEN PANDEGLANG	360102	CIMANGGU	3601022004	BATUHIDEUNG	0,4949	2024
19.615	61	KALIMANTAN BARAT	6105	KABUPATEN SINTANG	610515	AMBALAU	6105152008	TANJUNG ANDAN	0,4949	2024
19.616	72	SULAWESI TENGAH	7210	KABUPATEN SIGI	721002	PAOLO	7210022014	TANAH HARAPAN	0,4949	2024
19.617	76	SULAWESI BARAT	7604	KABUPATEN POLEWALI MANDAR	760411	LIMBORO	7604112007	PENDULANGAN	0,4949	2024
19.618	11	ACEH	1105	KABUPATEN ACEH BARAT	110504	WOYLA	1105042002	PASI LUNAK	0,4948	2024
19.619	11	ACEH	1108	KABUPATEN ACEH UTARA	110815	SAWANG	1108152025	LHOK BAYU	0,4948	2024
19.620	11	ACEH	1109	KABUPATEN SIMEULUE	110908	ALAPAN	1109082004	SERAFON	0,4948	2024
19.621	11	ACEH	1115	KABUPATEN NAGAN RAYA	111510	BEUTONG ATEUH BANGGALANG	1115102003	KUTA TEUNGOH	0,4948	2024
19.622	11	ACEH	1118	KABUPATEN PIDIE JAYA	111802	ULIM	1118022028	LHOK GAJAH	0,4948	2024
19.623	14	RIAU	1406	KABUPATEN ROKAN HULU	140602	ROKAN IV KOTO	1406022019	TIBAWAN	0,4948	2024
19.624	15	JAMBI	1503	KABUPATEN SAROLANGUN	150301	BATANG ASAI	1503012021	BUKIT BERANTAI	0,4948	2024
19.625	16	SUMATERA SELATAN	1604	KABUPATEN LAHAT	160415	MULAK ULU	1604152007	PAJAR BULAN	0,4948	2024
19.626	16	SUMATERA SELATAN	1604	KABUPATEN LAHAT	160417	KIKIM TIMUR	1604172025	BINJAI	0,4948	2024
19.627	53	NUSA TENGGARA TIMUR	5303	KABUPATEN TIMOR TENGAH UTARA	530324	BIBOKI FEOTLEU	5303242005	KULUAN	0,4948	2024
19.628	53	NUSA TENGGARA TIMUR	5306	KABUPATEN FLORES TIMUR	530617	ADONARA	5306172008	KOLIPETUNG	0,4948	2024
19.629	61	KALIMANTAN BARAT	6110	KABUPATEN MELAWI	611005	SAYAN	6110052002	PEKAWAI	0,4948	2024
19.630	61	KALIMANTAN BARAT	6110	KABUPATEN MELAWI	611005	SAYAN	6110052011	NANGA MANCUR	0,4948	2024
19.631	63	KALIMANTAN SELATAN	6308	KABUPATEN HULU SUNGAI UTARA	630802	BABIRIK	6308022019	TELUK LIMBUNG	0,4948	2024
19.632	64	KALIMANTAN TIMUR	6402	KABUPATEN KUTAI KARTANEGARA	640212	TABANG	6402122014	MUARA SALUNG	0,4948	2024
19.633	74	SULAWESI TENGGARA	7406	KABUPATEN BOMBANA	740615	KABAENA UTARA	7406152004	EEMOKOLO	0,4948	2024
19.634	74	SULAWESI TENGGARA	7407	KABUPATEN WAKATOBI	740705	WANGI WANGI SELATAN	7407052012	KOMALA	0,4948	2024
19.635	92	PAPUA BARAT	9205	KABUPATEN RAJA AMPAT	920506	MISOOL TIMUR	9205062003	TOMOLOL	0,4948	2024
19.636	92	PAPUA BARAT	9202	MANOKWARI	929202	MASNI	9202052045	UREY	0,4948	2024
19.637	53	NUSA TENGGARA TIMUR	5305	ALOR	535305	PANTAR TIMUR	5305142006	MERDEKA	0,4946	2024
19.638	92	PAPUA BARAT	9205	RAJA AMPAT	929205	BATANTA SELATAN	9205252002	AMDUI	0,4946	2024
19.639	11	ACEH	1108	KABUPATEN ACEH UTARA	110805	MATANGKULI	1108052009	PUNTI GEULUMPANG VII	0,4946	2024
19.640	11	ACEH	1108	KABUPATEN ACEH UTARA	110805	MATANGKULI	1108052018	PUNTI MATANGKULI	0,4946	2024
19.641	14	RIAU	1407	KABUPATEN ROKAN HILIR	140715	KUBU BABUSSALAM	1407152008	PULAUHALANG BELAKANG	0,4946	2024
19.642	18	LAMPUNG	1811	KABUPATEN MESUJI	181107	TANJUNG RAYA	1811072005	KAGUNGAN DALAM	0,4946	2024
19.643	53	NUSA TENGGARA TIMUR	5302	KABUPATEN TIMOR TENGAH SELATAN	530208	AMATUN SELATAN	5302082007	SUNU	0,4946	2024
19.644	61	KALIMANTAN BARAT	6105	KABUPATEN SINTANG	610509	KAYAN HULU	6105092008	TANJUNG LALAU	0,4946	2024
19.645	81	MALUKU	8105	KABUPATEN SERAM BAGIAN TIMUR	810511	GOROM TIMUR	8105112015	MIRAN GOTA	0,4946	2024
19.646	81	MALUKU	8107	KABUPATEN KEPULAUAN ARU	810708	ARU TENGAH SELATAN	8107082004	MESIAN	0,4946	2024
19.647	11	ACEH	1108	KABUPATEN ACEH UTARA	110808	SAMUDERA	1108082010	KRUENG BARO LANGGAHAN	0,4946	2024
19.648	11	ACEH	1108	KABUPATEN ACEH UTARA	110812	TANAH LUAS	1108122011	ALUE KEUJRUEN	0,4946	2024
19.649	11	ACEH	1108	KABUPATEN ACEH UTARA	110822	SIMPANG KRAMAT	1108222010	MEUNASAH DAYAH SPK	0,4946	2024
19.650	12	SUMATERA UTARA	1202	KABUPATEN TAPANULI UTARA	120213	PANGARIBUAN	1202132026	SIGOTOM DOLOK NAULI	0,4946	2024
19.651	53	NUSA TENGGARA TIMUR	5301	KABUPATEN KUPANG	530126	AMFOANG TIMUR	5301262005	NETEMNANU	0,4946	2024
19.652	61	KALIMANTAN BARAT	6106	KABUPATEN KAPUAS HULU	610616	SILAT HULU	6106162010	PERJUK	0,4946	2024
19.653	53	NUSA TENGGARA TIMUR	5315	KABUPATEN MANGGARAI BARAT	531511	PACAR	5315112008	BENTENG NDOPE	0,4945	2024
19.654	61	KALIMANTAN BARAT	6105	KABUPATEN SINTANG	610515	AMBALAU	6105152018	MENSUANG	0,4945	2024
19.655	61	KALIMANTAN BARAT	6110	KABUPATEN MELAWI	611005	SAYAN	6110052007	BORA	0,4945	2024
19.656	81	MALUKU	8108	KABUPATEN MALUKU BARAT DAYA	810804	PULAU-PULAU BABAR	8108042015	LEWAH	0,4945	2024



NO	KODE PROVINSI	NAMA PROVINSI	KODE KABUPATEN	NAMA KABUPATEN	KODE KECAMATAN	NAMA KECAMATAN	KODE DESA	NAMA DESA	IDM	TAHUN PRIORITAS TERTINGGAL
19.657	91	PAPUA	9125	KABUPATEN PUNCAK	912502	WANGBE	9125022013	NAGALJAGAMA	0,4945	2024
19.658	62	KALIMANTAN TENGAH	6212	MURUNG RAYA	626212	BARITO TUHUP RAYA	6212062006	LIANG NYALING	0,4944	2024
19.659	65	KALIMANTAN UTARA	6502	MALINAU	656502	MALINAU SELATAN HILIR	6502132006	PUNAN GONG SOLOK	0,4944	2024
19.660	91	PAPUA	9123	LANNY JAYA	919123	TIOM OLLO	9123142008	KOTORAMBUR	0,4944	2024
19.661	11	ACEH	1111	KABUPATEN BIREUEN	111102	JEUNIEB	1111022047	LHEU BARAT	0,4944	2024
19.662	12	SUMATERA UTARA	1216	KABUPATEN HUMBANG HASUNDUTAN	121609	PAKKAT	1216092004	MANALU	0,4944	2024
19.663	12	SUMATERA UTARA	1224	KABUPATEN NIAS UTARA	122409	AFULU	1224092009	FAEKHUNA'A	0,4944	2024
19.664	18	LAMPUNG	1806	KABUPATEN TANGGAMUS	180609	CUKUH BALAK	1806092030	SUKA BANJAR	0,4944	2024
19.665	61	KALIMANTAN BARAT	6106	KABUPATEN KAPUAS HULU	610606	BUNUT HULU	6106062004	NANGA DUA	0,4944	2024
19.666	62	KALIMANTAN TENGAH	6203	KABUPATEN KAPUAS	620312	KAPUAS HULU	6203122003	RAHUNG BUNGAI	0,4944	2024
19.667	64	KALIMANTAN TIMUR	6407	KABUPATEN KUTAI BARAT	640716	NYUATAN	6407162005	INTU LINGAU	0,4944	2024
19.668	65	KALIMANTAN UTARA	6503	KABUPATEN NUNUKAN	650305	KRAYAN	6503052003	CINGLAT	0,4944	2024
19.669	72	SULAWESI TENGAH	7210	KABUPATEN SIGI	721007	PIPIKORO	7210072017	POLUROA	0,4944	2024
19.670	82	MALUKU UTARA	8201	KABUPATEN HALMAHERA BARAT	820107	IBU UTARA	8201072009	BARONA	0,4944	2024
19.671	82	MALUKU UTARA	8203	KABUPATEN HALMAHERA UTARA	820312	TOBELO TIMUR	8203122003	METI	0,4944	2024
19.672	91	PAPUA	9103	KABUPATEN JAYAPURA	910316	AIRU	9103162003	AURINA	0,4944	2024
19.673	91	PAPUA	9103	KABUPATEN JAYAPURA	910317	RAVENI RARA	9103172002	YONGSU DOSOYO	0,4944	2024
19.674	92	PAPUA BARAT	9203	KABUPATEN FAK FAK	920317	TOMAGE	9203172004	TOMAGE	0,4944	2024
19.675	11	ACEH	1105	KABUPATEN ACEH BARAT	110504	WOYLA	1105042027	JAWA	0,4943	2024
19.676	11	ACEH	1108	KABUPATEN ACEH UTARA	110804	LHOKSUKON	1108042017	MEUNASAH LEUBOK AB	0,4943	2024
19.677	11	ACEH	1108	KABUPATEN ACEH UTARA	110816	NISAM	1108162039	COT EUNTUNG	0,4943	2024
19.678	12	SUMATERA UTARA	1202	KABUPATEN TAPANULI UTARA	120207	SIMANGUMBAN	1202072002	DOLOK SANGGUL	0,4943	2024
19.679	12	SUMATERA UTARA	1204	KABUPATEN NIAS	120421	BOTOMUZOI	1204212018	OLA NORI	0,4943	2024
19.680	12	SUMATERA UTARA	1214	KABUPATEN NIAS SELATAN	121407	AMANDRAYA	1214072033	TUHEMBERUA AMANDRAYA	0,4943	2024
19.681	16	SUMATERA SELATAN	1606	KABUPATEN MUSI BANYUASIN	160604	BATANG HARI LEKO	1606042005	TALANG BULUH	0,4943	2024
19.682	16	SUMATERA SELATAN	1607	KABUPATEN BANYUASIN	160711	RANTAU BAYUR	1607112001	MUARAABAB	0,4943	2024
19.683	53	NUSA TENGGARA TIMUR	5314	KABUPATEN ROTE NDAO	531402	ROTE BARAT LAUT	5314022010	LIDOR	0,4943	2024
19.684	53	NUSA TENGGARA TIMUR	5317	KABUPATEN SUMBA TENGAH	531704	UMBUR RATU NGGAY	5317042006	WELUK PRAIMEMANG	0,4943	2024
19.685	61	KALIMANTAN BARAT	6104	KABUPATEN KETAPANG	610404	KENDAWANGAN	6104042019	AIR TARAP	0,4943	2024
19.686	63	KALIMANTAN SELATAN	6308	KABUPATEN HULU SUNGAI UTARA	630803	SUNGAI PANDAN	6308032026	PUTAT ATAS	0,4943	2024
19.687	74	SULAWESI TENGGARA	7405	KABUPATEN KONAWE SELATAN	740511	LAONTI	7405112008	MALARINGGI	0,4943	2024
19.688	82	MALUKU UTARA	8206	KABUPATEN HALMAHERA TIMUR	820605	WASILE TENGAH	8206052001	HATE TABAKO	0,4943	2024
19.689	92	PAPUA BARAT	9205	KABUPATEN RAJA AMPAT	920514	WARWARBOMI	9205142003	BONI	0,4943	2024
19.690	53	NUSA TENGGARA TIMUR	5302	TIMOR TENGAH SELATAN	535302	OENINO	5302182004	HOI	0,4943	2024
19.691	11	ACEH	1108	KABUPATEN ACEH UTARA	110813	TANAH PASIR	1108132010	PRIE	0,4941	2024
19.692	11	ACEH	1108	KABUPATEN ACEH UTARA	110826	BANDA BARO	1108262007	SANGKELAN	0,4941	2024
19.693	12	SUMATERA UTARA	1204	KABUPATEN NIAS	120405	HILIDUHO	1204052042	OMBOLATA SISARAHILI	0,4941	2024
19.694	12	SUMATERA UTARA	1221	KABUPATEN PADANG LAWAS	122108	SOSA	1221082009	MANDIAN	0,4941	2024
19.695	14	RIAU	1404	KABUPATEN INDRAGIRI HILIR	140407	MANDAH	1404072015	SEPAKAT JAYA	0,4941	2024
19.696	36	BANTEN	3602	KABUPATEN LEBAK	360219	CIBEBER	3602192015	CITOREK KIDUL	0,4941	2024
19.697	53	NUSA TENGGARA TIMUR	5320	KABUPATEN SABU RAIJUA	532002	SABU TENGAH	5320022001	BEBAE	0,4941	2024
19.698	61	KALIMANTAN BARAT	6110	KABUPATEN MELAWI	611005	SAYAN	6110052004	MADYA RAYA	0,4941	2024
19.699	63	KALIMANTAN SELATAN	6310	KABUPATEN TANAH BUMBU	631002	KUSAN HILIR	6310022031	PENYOLONGAN	0,4941	2024
19.700	65	KALIMANTAN UTARA	6503	KABUPATEN NUNUKAN	650317	KRAYAN TENGAH	6503172002	LONG RUNGAN	0,4941	2024
19.701	72	SULAWESI TENGAH	7208	KABUPATEN PARIGI MOUTONG	720804	MOUTONG	7208042032	MBELANG MBELANG	0,4941	2024
19.702	74	SULAWESI TENGGARA	7402	KABUPATEN KONAWE	740220	BESULUTU	7402202008	RANOMOLUA	0,4941	2024
19.703	91	PAPUA	9119	KABUPATEN SUPIORI	911904	KEPULAUAN ARURI	9119042008	INEKI	0,4941	2024
19.704	33	JAWA TENGAH	3326	KABUPATEN PEKALONGAN	332615	TIRTO	3326152015	JERUKSARI	0,4941	2024
19.705	92	PAPUA BARAT	9208	KAIMANA	929208	TELUK ARGUNI ATAS	9208032025	KENSI	0,4941	2024
19.706	92	PAPUA BARAT	9208	KAIMANA	929208	TELUK ARGUNI ATAS	9208032023	WAINAGA	0,4941	2024
19.707	62	KALIMANTAN TENGAH	6212	MURUNG RAYA	626212	TANAH SIANG SELATAN	6212072006	TAHUJAN ONTU	0,4941	2024
19.708	53	NUSA TENGGARA TIMUR	5305	ALOR	535305	ALOR SELATAN	5305042012	LELLA	0,4941	2024
19.709	92	PAPUA BARAT	9206	TELUK BINTUNI	929206	AROBA	9206162005	SANGGUAR	0,4941	2024
19.710	92	PAPUA BARAT	9206	TELUK BINTUNI	929206	TOMU	9206192004	EKAM	0,4941	2024
19.711	16	SUMATERA SELATAN	1609	KABUPATEN OGAN KOMERING ULU SELATAN	160907	BUAY RUNJUNG	1609072018	NAGAR AGUNG	0,4941	2024
19.712	61	KALIMANTAN BARAT	6104	KABUPATEN KETAPANG	610414	JELAJI HULU	6104142017	SIDAHARI	0,4941	2024



NO	KODE PROVINSI	NAMA PROVINSI	KODE KABUPATEN	NAMA KABUPATEN	KODE KECAMATAN	NAMA KECAMATAN	KODE DESA	NAMA DESA	IDM	TAHUN PRIORITAS TERTINGGAL
19.713	64	KALIMANTAN TIMUR	6407	KABUPATEN KUTAI BARAT	640713	PENYINGGAHAN	6407132003	TANJUNG HAUR	0,4941	2024
19.714	75	GORONTALO	7505	KABUPATEN GORONTALO UTARA	750501	ATINGGOLA	7505012013	ILOHELUMA	0,4941	2024
19.715	81	MALUKU	8172	KOTA TUAL	817205	KUR SELATAN	8172052002	WARKAR	0,4941	2024
19.716	11	ACEH	1104	KABUPATEN ACEH TENGAH	110421	RUSIP ANTARA	1104212010	MEKAR MAJU	0,4940	2024
19.717	53	NUSA TENGGARA TIMUR	5301	KABUPATEN KUPANG	530123	SEMAU SELATAN	5301232003	ONANSILA	0,4940	2024
19.718	63	KALIMANTAN SELATAN	6303	KABUPATEN BANJAR	630301	ALUH ALUH	6303012009	PEMURUS	0,4940	2024
19.719	81	MALUKU	8102	KABUPATEN MALUKU TENGGARA	810205	KEI BESAR UTARA TIMUR	8102052017	HAAR WASSAR	0,4940	2024
19.720	81	MALUKU	8107	KABUPATEN KEPULAUAN ARU	810707	ARU TENGAH TIMUR	8107072002	BALATAN	0,4940	2024
19.721	91	PAPUA	9101	KABUPATEN MERAUKE	910107	JAGEBOB	9101072012	MELIN MEGIKAR	0,4940	2024
19.722	92	PAPUA BARAT	9203	KABUPATEN FAK FAK	920304	KOKAS	9203042009	UGAR	0,4940	2024
19.723	92	PAPUA BARAT	9207	KABUPATEN TELUK WONDAMA	920710	ROON	9207102006	SARIAY	0,4940	2024
19.724	53	NUSA TENGGARA TIMUR	5302	TIMOR TENGAH SELATAN	535302	MOLLO UTARA	5302032018	TAIFTOB	0,4940	2024
19.725	91	PAPUA	9107	PUNCAK JAYA	919107	FAWI	9107062001	FAWI	0,4940	2024
19.726	12	SUMATERA UTARA	1213	KABUPATEN MANDAILING NATAL	121312	MUARA SIPONGI	1213122023	KOTO BORU	0,4940	2024
19.727	12	SUMATERA UTARA	1214	KABUPATEN NIAS SELATAN	121432	LUAHAGUNDRE MANIAMOLO	1214322005	HILIAMAETANIHA	0,4940	2024
19.728	12	SUMATERA UTARA	1220	KABUPATEN PADANG LAWAS UTARA	122002	DOLOK	1220022024	BAHAP	0,4940	2024
19.729	17	BENGKULU	1704	KABUPATEN KAUR	170401	KINAL	1704012020	TALANG BERANGIN	0,4940	2024
19.730	17	BENGKULU	1709	KABUPATEN BENGKULU TENGAH	170910	BANG HAJI	1709102002	SEKAYUN MUDIK	0,4940	2024
19.731	18	LAMPUNG	1808	KABUPATEN WAY KANAN	180806	PAKUAN RATU	1808062016	GUNUNG WARAS	0,4940	2024
19.732	53	NUSA TENGGARA TIMUR	5314	KABUPATEN ROTE NDAO	531402	ROTE BARAT LAUT	5314022022	TASILO	0,4940	2024
19.733	61	KALIMANTAN BARAT	6105	KABUPATEN SINTANG	610508	KAYAN HILIR	6105082022	ENGKERANGAN	0,4940	2024
19.734	63	KALIMANTAN SELATAN	6308	KABUPATEN HULU SUNGAI UTARA	630804	AMUNTAI SELATAN	6308042011	KAYAKAH	0,4940	2024
19.735	73	SULAWESI SELATAN	7310	KABUPATEN PANGKAJENE KEPULAUAN	731001	LIUKANG TANGAYA	7310012005	TAMPAANG	0,4940	2024
19.736	73	SULAWESI SELATAN	7326	KABUPATEN TORAJA UTARA	732608	SOPAI	7326082001	SALU	0,4940	2024
19.737	81	MALUKU	8107	KABUPATEN KEPULAUAN ARU	810705	ARU UTARA TIMUR BATULEY	8107052007	JURSIANG	0,4940	2024
19.738	81	MALUKU	8108	KABUPATEN MALUKU BARAT DAYA	810815	WETAR TIMUR	8108152006	TOMLIAPAT	0,4940	2024
19.739	91	PAPUA	9103	KABUPATEN JAYAPURA	910316	AIRU	9103162004	MUARA NAWA	0,4940	2024
19.740	91	PAPUA	9122	KABUPATEN YALIMO	912201	ELELIM	9122012013	BULMU	0,4940	2024
19.741	92	PAPUA BARAT	9211	KABUPATEN MANOKWARI SELATAN	921101	RANSIKI	9211012003	YAMBOI	0,4940	2024
19.742	91	PAPUA	9125	PUNCAK	919125	BINA	9125142006	OGOMEGAT	0,4940	2024
19.743	91	PAPUA	9104	NABIRE	919104	DIPA	9104242005	JAINOA	0,4938	2024
19.744	91	PAPUA	9104	NABIRE	919104	TELUK UMAR	9104122001	NAPAN YAUUR	0,4938	2024
19.745	92	PAPUA BARAT	9204	SORONG SELATAN	929204	KOKODA	9204092001	TAROF	0,4938	2024
19.746	92	PAPUA BARAT	9208	KAIMANA	929208	TELUK ARGUNI ATAS	9208032017	WESWASA	0,4938	2024
19.747	92	PAPUA BARAT	9208	KAIMANA	929208	TELUK ARGUNI BAWAH	9208062002	RUWARA	0,4938	2024
19.748	12	SUMATERA UTARA	1214	KABUPATEN NIAS SELATAN	121409	SUSUA	1214092011	SISOBAHILI	0,4938	2024
19.749	12	SUMATERA UTARA	1278	KOTA GUNUNGSITOLI	127805	GUNUNGSITOLI ALO'OA	1278052006	FADORO HILIMBOWO	0,4938	2024
19.750	14	RIAU	1404	KABUPATEN INDRAGIRI HILIR	140402	ENOK	1404022010	SUHADA	0,4938	2024
19.751	53	NUSA TENGGARA TIMUR	5308	KABUPATEN ENDE	530805	NDONA	5308052020	REKA	0,4938	2024
19.752	53	NUSA TENGGARA TIMUR	5308	KABUPATEN ENDE	530817	NDORI	5308172009	RATEMANGGA	0,4938	2024
19.753	53	NUSA TENGGARA TIMUR	5315	KABUPATEN MANGGARAI BARAT	531507	WELAK	5315072008	REHAK	0,4938	2024
19.754	61	KALIMANTAN BARAT	6106	KABUPATEN KAPUAS HULU	610611	SEBERUANG	6106112011	TANJUNG KELILING	0,4938	2024
19.755	81	MALUKU	8104	KABUPATEN BURU	810413	FENA LEISELA	8104132009	WASI	0,4938	2024
19.756	81	MALUKU	8105	KABUPATEN SERAM BAGIAN TIMUR	810504	PULAU GOROM	8105042021	LOKO	0,4938	2024
19.757	81	MALUKU	8106	KABUPATEN SERAM BAGIAN BARAT	810606	INAMOSOL	8106062003	RUMBERU	0,4938	2024
19.758	81	MALUKU	8108	KABUPATEN MALUKU BARAT DAYA	810810	DAWELOR DAWERA	8108102002	ILMARANG	0,4938	2024
19.759	81	MALUKU	8108	KABUPATEN MALUKU BARAT DAYA	810810	DAWELOR DAWERA	8108102006	NURNYAMAN	0,4938	2024
19.760	92	PAPUA BARAT	9203	KABUPATEN FAK FAK	920306	KARAS	9203062003	KIABA	0,4938	2024
19.761	62	KALIMANTAN TENGAH	6202	KOTAWARINGIN TIMUR	626202	MENTAYA HULU	6202032031	KAPUK	0,4938	2024
19.762	53	NUSA TENGGARA TIMUR	5302	TIMOR TENGAH SELATAN	535302	BOKING	5302152013	LEONMENI	0,4938	2024
19.763	53	NUSA TENGGARA TIMUR	5302	TIMOR TENGAH SELATAN	535302	POLEN	5302132008	LAOB	0,4938	2024
19.764	53	NUSA TENGGARA TIMUR	5302	TIMOR TENGAH SELATAN	535302	POLEN	5302132006	MNESATBUBUK	0,4938	2024
19.765	53	NUSA TENGGARA TIMUR	5302	TIMOR TENGAH SELATAN	535302	POLEN	5302132009	OELNUNUH	0,4938	2024
19.766	53	NUSA TENGGARA TIMUR	5302	TIMOR TENGAH SELATAN	535302	POLEN	5302132011	SAINONI	0,4938	2024
19.767	11	ACEH	1105	KABUPATEN ACEH BARAT	110503	SUNGAI MAS	1105032005	SARAH PERLAK	0,4937	2024
19.768	11	ACEH	1108	KABUPATEN ACEH UTARA	110801	BAKTIYA	1108012027	ALUE KEUTAPANG	0,4937	2024



NO	KODE PROVINSI	NAMA PROVINSI	KODE KABUPATEN	NAMA KABUPATEN	KODE KECAMATAN	NAMA KECAMATAN	KODE DESA	NAMA DESA	IDM	TAHUN PRIORITAS TERTINGGAL
19.769	11	ACEH	1108	KABUPATEN ACEH UTARA	110808	SAMUDERA	1108082037	MADAN	0,4937	2024
19.770	12	SUMATERA UTARA	1220	KABUPATEN PADANG LAWAS UTARA	122005	PADANG BOLAK JULU	1220052018	AEK BARGOT	0,4937	2024
19.771	12	SUMATERA UTARA	1221	KABUPATEN PADANG LAWAS	122112	SIHAPAS BARUMUN	1221122008	TANJUNG MORANG	0,4937	2024
19.772	53	NUSA TENGGARA TIMUR	5315	KABUPATEN MANGGARAI BARAT	531503	LEMBOR	5315032035	GOLO NDEWENG	0,4937	2024
19.773	61	KALIMANTAN BARAT	6105	KABUPATEN SINTANG	610503	SEPAUK	6105032007	TEMIANG KAPUAS	0,4937	2024
19.774	73	SULAWESI SELATAN	7326	KABUPATEN TORAJA UTARA	732619	SESEAN SULOARA	7326192004	TONGA RIU	0,4937	2024
19.775	91	PAPUA	9112	PEGUNUNGAN BINTANG	91112	OKBAB	9112252006	PEDAM	0,4937	2024
19.776	11	ACEH	1108	KABUPATEN ACEH UTARA	110801	BAKTIYA	1108012013	ALUE GEUDONG	0,4936	2024
19.777	18	LAMPUNG	1808	KABUPATEN WAY KANAN	180803	BANJIT	1808032001	BUNGLAI	0,4936	2024
19.778	63	KALIMANTAN SELATAN	6305	KABUPATEN TAPIN	630506	CANDI LARAS UTARA	6305062013	RAWANA HULU	0,4936	2024
19.779	12	SUMATERA UTARA	1214	KABUPATEN NIAS SELATAN	121409	SUSUA	1214092019	ORAHILI BO'E	0,4935	2024
19.780	63	KALIMANTAN SELATAN	6303	KABUPATEN BANJAR	630301	ALUH ALUH	6303012010	SIMPANG WARGA	0,4935	2024
19.781	64	KALIMANTAN TIMUR	6402	KABUPATEN KUTAI KARTANEGARA	640204	ANGGANA	6402042001	SEPATIN	0,4935	2024
19.782	81	MALUKU	8102	KABUPATEN MALUKU TENGGARA	810203	KEI BESAR	8102032005	RAHARENG	0,4935	2024
19.783	91	PAPUA	9117	MAPPI	91117	KAIBAR	9117072006	TAU	0,4935	2024
19.784	53	NUSA TENGGARA TIMUR	5306	KABUPATEN FLORES TIMUR	530610	ADONARA TIMUR	5306102008	NARASAOSINA	0,4935	2024
19.785	64	KALIMANTAN TIMUR	6407	KABUPATEN KUTAI BARAT	640719	TERING	6407192008	KELIAN DALAM	0,4935	2024
19.786	53	NUSA TENGGARA TIMUR	5302	TIMOR TENGAH SELATAN	535302	AMANATUN SELATAN	5302082008	ANIN	0,4935	2024
19.787	53	NUSA TENGGARA TIMUR	5302	TIMOR TENGAH SELATAN	535302	AMANATUN SELATAN	5302082003	KOKOI	0,4935	2024
19.788	53	NUSA TENGGARA TIMUR	5302	TIMOR TENGAH SELATAN	535302	AMANATUN SELATAN	5302082013	NETUTNANA	0,4935	2024
19.789	53	NUSA TENGGARA TIMUR	5305	ALOR	535305	PANTAR BARU LAUT	5305172002	MARISA	0,4933	2024
19.790	92	PAPUA BARAT	9210	MAYBRAT	929210	AIFAT	9210012021	AINOD	0,4933	2024
19.791	92	PAPUA BARAT	9210	MAYBRAT	929210	AIFAT	9210012015	FAITSAWE	0,4933	2024
19.792	92	PAPUA BARAT	9210	MAYBRAT	929210	AIFAT	9210012005	KOCUWER	0,4933	2024
19.793	92	PAPUA BARAT	9210	MAYBRAT	929210	AIFAT SELATAN	9210042014	AWET MAIN	0,4933	2024
19.794	92	PAPUA BARAT	9210	MAYBRAT	929210	AITINYO BARAT	9210052008	HOSYO ATA	0,4933	2024
19.795	92	PAPUA BARAT	9210	MAYBRAT	929210	AYAMARU UTARA	9210092012	SERMA	0,4933	2024
19.796	92	PAPUA BARAT	9201	SORONG	929201	SEGET	9201062010	KASIMLE	0,4933	2024
19.797	92	PAPUA BARAT	9201	SORONG	929201	SEGET	9201062013	KLAYAS	0,4933	2024
19.798	92	PAPUA BARAT	9201	SORONG	929201	SEGUN	9201122009	KLAJARING	0,4933	2024
19.799	92	PAPUA BARAT	9210	MAYBRAT	929210	AIFAT	9210012017	FAITMAYAF BARAT	0,4933	2024
19.800	12	SUMATERA UTARA	1220	KABUPATEN PADANG LAWAS UTARA	122004	PADANG BOLAK	1220042015	RAMPA JAE	0,4933	2024
19.801	53	NUSA TENGGARA TIMUR	5319	KABUPATEN MANGGARAI TIMUR	531904	SAMBI RAMPAS	5319042003	BUTI	0,4933	2024
19.802	64	KALIMANTAN TIMUR	6407	KABUPATEN KUTAI BARAT	640710	MUARA PAHU	6407102018	DASAQ	0,4933	2024
19.803	73	SULAWESI SELATAN	7317	KABUPATEN LUWU	731702	LAROMPONG	7317022005	BINTURU	0,4933	2024
19.804	74	SULAWESI TENGGARA	7402	KABUPATEN KONAWE	740231	ASINUA	7402312003	ASINUA JAYA	0,4933	2024
19.805	91	PAPUA	9103	KABUPATEN JAYAPURA	910302	SENTANI TIMUR	9103022002	PUAI	0,4933	2024
19.806	92	PAPUA BARAT	9201	KABUPATEN SORONG	920110	SAYOSA	9201102011	SAMUSA	0,4933	2024
19.807	11	ACEH	1113	KABUPATEN GAYO LUES	111308	DABUN GELANG	1113082003	KENDAWI	0,4932	2024
19.808	12	SUMATERA UTARA	1221	KABUPATEN PADANG LAWAS	122102	BARUMUN TENGAH	1221022013	PANGIRKIRAN DOLOK	0,4932	2024
19.809	16	SUMATERA SELATAN	1604	KABUPATEN LAHAT	160431	LAHAT SELATAN	1604312001	BANJAR NEGARA	0,4932	2024
19.810	16	SUMATERA SELATAN	1606	KABUPATEN MUSI BANYUASIN	160608	KELUANG	1606082011	MEKAR SARI	0,4932	2024
19.811	61	KALIMANTAN BARAT	6108	KABUPATEN LANDAK	610810	SEBANGKI	6108102004	RANTAU PANJANG	0,4932	2024
19.812	65	KALIMANTAN UTARA	6503	KABUPATEN NUNUKAN	650315	LUMBIS OGONG	6503152012	SALAN	0,4932	2024
19.813	92	PAPUA BARAT	9203	KABUPATEN FAK FAK	920315	KAYAUNI	9203152010	WARPA	0,4932	2024
19.814	35	JAWA TIMUR	3521	KABUPATEN NGAWI	352119	KASREMAN	3521192008	KYONTEN	0,4932	2024
19.815	92	PAPUA BARAT	9202	MANOKWARI	929202	MANOKWARI UTARA	9202142010	WARBEFOR	0,4932	2024
19.816	61	KALIMANTAN BARAT	6105	KABUPATEN SINTANG	610515	AMBALAU	6105152021	BUKIT TINGGI	0,4932	2024
19.817	73	SULAWESI SELATAN	7317	KABUPATEN LUWU	731720	BAJO BARAT	7317202009	BONELEMO BARAT	0,4932	2024
19.818	82	MALUKU UTARA	8205	KABUPATEN KEPULAUAN SULA	820513	MANGOLI UTARA	8205132005	SANIAHAYA	0,4932	2024
19.819	12	SUMATERA UTARA	1220	KABUPATEN PADANG LAWAS UTARA	122008	SIMANGAMBAT	1220082030	PARAN TONGA SIM	0,4930	2024
19.820	62	KALIMANTAN TENGAH	6202	KABUPATEN KOTAWARINGIN TIMUR	620201	KOTA BESI	6202012004	HANJALIPAN	0,4930	2024
19.821	64	KALIMANTAN TIMUR	6401	KABUPATEN PASER	640108	LONG KALI	6401082006	MUNGGU	0,4930	2024
19.822	92	PAPUA BARAT	9209	TAMBRAUW	929209	MPUR	9209262005	KALI AN	0,4930	2024
19.823	11	ACEH	1105	KABUPATEN ACEH BARAT	110504	WOYLA	1105042037	TEUMAROM	0,4930	2024
19.824	11	ACEH	1105	KABUPATEN ACEH BARAT	110511	WOYLA TIMUR	1105112002	LUBUK PANYANG	0,4930	2024



NO	KODE PROVINSI	NAMA PROVINSI	KODE KABUPATEN	NAMA KABUPATEN	KODE KECAMATAN	NAMA KECAMATAN	KODE DESA	NAMA DESA	IDM	TAHUN PRIORITAS TERTINGGAL
19.825	12	SUMATERA UTARA	1202	KABUPATEN TAPANULI UTARA	120214	GAROGA	1202142010	SIBALANGA	0,4930	2024
19.826	16	SUMATERA SELATAN	1613	KABUPATEN MUSI RAWAS UTARA	161307	ULU RAWAS	1613072001	JANGKAT	0,4930	2024
19.827	16	SUMATERA SELATAN	1613	KABUPATEN MUSI RAWAS UTARA	161307	ULU RAWAS	1613072004	KUTO TANJUNG	0,4930	2024
19.828	61	KALIMANTAN BARAT	6106	KABUPATEN KAPUAS HULU	610605	BUNUT HILIR	6106052010	ENTIBAB	0,4930	2024
19.829	62	KALIMANTAN TENGAH	6205	KABUPATEN BARITO UTARA	620509	LAHEI BARAT	6205092003	LUWE HILIR	0,4930	2024
19.830	72	SULAWESI TENGAH	7210	KABUPATEN SIGI	721007	PIPIKORO	7210072014	TUWO TANIJAYA	0,4930	2024
19.831	11	ACEH	1105	KABUPATEN ACEH BARAT	110511	WOYLA TIMUR	1105112022	TUWI EUMPEUK	0,4929	2024
19.832	11	ACEH	1111	KABUPATEN BIREUEN	111105	PEUSANGAN	1111052068	ALUE UDENG	0,4929	2024
19.833	53	NUSA TENGGARA TIMUR	5303	KABUPATEN TIMOR TENGAH UTARA	530307	BIBOKI ANLEU	5303072009	NIFUTASI	0,4929	2024
19.834	53	NUSA TENGGARA TIMUR	5307	KABUPATEN SIKKA	530713	WAIBLAMA	5307132002	TANARAWA	0,4929	2024
19.835	53	NUSA TENGGARA TIMUR	5308	KABUPATEN ENDE	530816	NDONA TIMUR	5308162007	SOKORIA SELATAN	0,4929	2024
19.836	61	KALIMANTAN BARAT	6108	KABUPATEN LANDAK	610803	MENJALIN	6108032005	RE'ES	0,4929	2024
19.837	62	KALIMANTAN TENGAH	6207	KABUPATEN SERUYAN	620705	SERUYAN HULU	6207052040	TUMBANG DARAP	0,4929	2024
19.838	64	KALIMANTAN TIMUR	6402	KABUPATEN KUTAI KARTANEGARA	640201	MUARA MUNTAL	6402012011	TANJUNG BATUQ HARAPAN	0,4929	2024
19.839	72	SULAWESI TENGAH	7210	KABUPATEN SIGI	721015	MARAWOLA BARAT	7210152007	WUGAGA	0,4929	2024
19.840	76	SULAWESI BARAT	7603	KABUPATEN MAMASA	760316	BUNTUMALANGKA	7603162005	TAORA	0,4929	2024
19.841	82	MALUKU UTARA	8204	KABUPATEN HALMAHERA SELATAN	820407	BACAN TIMUR	8204072015	SABATANG	0,4929	2024
19.842	91	PAPUA	9103	KABUPATEN JAYAPURA	910305	KEMTUK	9103052010	SKOAIM	0,4929	2024
19.843	91	PAPUA	9109	KABUPATEN MIMIKA	910904	MIMIKA BARAT	9109042004	MIMIKA	0,4929	2024
19.844	91	PAPUA	9125	KABUPATEN PUNCAK	912503	BEOGA	9125032009	OGAMKI	0,4929	2024
19.845	92	PAPUA BARAT	9203	KABUPATEN FAK FAK	920313	ARGUNI	9203132001	ANDAMATA	0,4929	2024
19.846	92	PAPUA BARAT	9211	KABUPATEN MANOKWARI SELATAN	921105	MOMI WAREN	9211052004	GAYA BARU	0,4929	2024
19.847	62	KALIMANTAN TENGAH	6212	MURUNG RAYA	626212	PERMATA INTAN	6212042005	PURNAMA	0,4929	2024
19.848	62	KALIMANTAN TENGAH	6206	KATINGAN	626206	PULAU MALAN	6206042011	TUMBANG TUNGKU	0,4929	2024
19.849	91	PAPUA	9113	YAHUKIMO	911313	TALAMBO	9113132005	WUBRI	0,4929	2024
19.850	53	NUSA TENGGARA TIMUR	5305	ALOR	535305	PANTAR TENGAH	5305162006	BAGANG	0,4927	2024
19.851	11	ACEH	1107	KABUPATEN PIDIE	110718	SIMPANG TIGA	1107182047	MESJID TUNGGOE	0,4927	2024
19.852	11	ACEH	1111	KABUPATEN BIREUEN	111101	SAMALANGA	1111012014	PALOH	0,4927	2024
19.853	11	ACEH	1111	KABUPATEN BIREUEN	111108	PANDRAH	1111082004	PANTON	0,4927	2024
19.854	12	SUMATERA UTARA	1214	KABUPATEN NIAS SELATAN	121421	O'O'U	1214212011	BALOHILI O'O'U	0,4927	2024
19.855	72	SULAWESI TENGAH	7209	KABUPATEN TOJO UNA UNA	720912	TALATAKO	7209122006	KADODA	0,4927	2024
19.856	75	GORONTALO	7503	KABUPATEN BONE BOLANGO	750311	SUWAWA TIMUR	7503112004	TULABOLO TIMUR	0,4927	2024
19.857	76	SULAWESI BARAT	7603	KABUPATEN MAMASA	760317	MEHALAAN	7603172001	MEHALAAN	0,4927	2024
19.858	82	MALUKU UTARA	8206	KABUPATEN HALMAHERA TIMUR	820608	MABA TENGAH	8206082006	DOROLAMO	0,4927	2024
19.859	91	PAPUA	9112	KABUPATEN PEGUNUNGAN BINTANG	911230	JETFA	9112302005	KALIMBU	0,4927	2024
19.860	11	ACEH	1107	KABUPATEN PIDIE	110719	TANGSE	1107192025	ALUE CALONG	0,4927	2024
19.861	11	ACEH	1108	KABUPATEN ACEH UTARA	110819	BAKTIYA BARAT	1108192015	MATANG SUJEK TEUNGOH	0,4927	2024
19.862	11	ACEH	1110	KABUPATEN ACEH SINGKIL	111009	KOTA BAHARU	1110092004	SAMAR DUA	0,4927	2024
19.863	12	SUMATERA UTARA	1214	KABUPATEN NIAS SELATAN	121413	MAZINO	1214132001	HILIZALO'OTANO	0,4927	2024
19.864	17	BENGKULU	1705	KABUPATEN SELUMA	170510	SELUMA UTARA	1705102004	PANDAN	0,4927	2024
19.865	17	BENGKULU	1707	KABUPATEN LEBONG	170710	AMEN	1707102002	NANGAI TAYAU I	0,4927	2024
19.866	32	JAWA BARAT	3205	KABUPATEN GARUT	320523	BANJARWANGI	3205232006	JAYABAKTI	0,4927	2024
19.867	72	SULAWESI TENGAH	7210	KABUPATEN SIGI	721002	PAOLO	7210022018	UWE NUNI	0,4927	2024
19.868	91	PAPUA	9122	KABUPATEN YALIMO	912201	ELELIM	9122012039	SILI	0,4927	2024
19.869	12	SUMATERA UTARA	1213	KABUPATEN MANDAILING NATAL	121308	KOTANOPAN	1213082011	HUTA PUNGKUT TONGA	0,4926	2024
19.870	12	SUMATERA UTARA	1220	KABUPATEN PADANG LAWAS UTARA	122004	PADANG BOLAK	1220042064	PARLIMBATAN	0,4926	2024
19.871	18	LAMPUNG	1803	KABUPATEN LAMPUNG UTARA	180315	MUARA SUNGKAI	1803152002	BANDAR AGUNG	0,4926	2024
19.872	53	NUSA TENGGARA TIMUR	5310	KABUPATEN MANGGARAI	531001	WAE RII	5310012008	RANGGI	0,4926	2024
19.873	81	MALUKU	8101	KABUPATEN MALUKU TENGAH	810106	SERAM UTARA	8101062010	KANIKEH	0,4926	2024
19.874	62	KALIMANTAN TENGAH	6212	MURUNG RAYA	626212	MURUNG	6212012002	MALASAN	0,4925	2024
19.875	62	KALIMANTAN TENGAH	6212	MURUNG RAYA	626212	TANAH SIANG	6212022016	OLUNG SIRON	0,4925	2024
19.876	62	KALIMANTAN TENGAH	6202	KOTAWARINGIN TIMUR	626202	MENTAYA HULU	6202032004	TANJUNG BANTUR	0,4925	2024
19.877	91	PAPUA	9106	BIAK NUMFOR	919106	ORKERI	9106172002	YENBEPON	0,4925	2024
19.878	11	ACEH	1103	KABUPATEN ACEH TIMUR	110305	SERBAJADI	1103052015	MESIR	0,4925	2024
19.879	11	ACEH	1103	KABUPATEN ACEH TIMUR	110315	BANDA ALAM	1103152010	BLANG RAMBONG	0,4925	2024
19.880	11	ACEH	1105	KABUPATEN ACEH BARAT	110511	WOYLA TIMUR	1105112024	SEUNEUBOK DALAM	0,4925	2024



NO	KODE PROVINSI	NAMA PROVINSI	KODE KABUPATEN	NAMA KABUPATEN	KODE KECAMATAN	NAMA KECAMATAN	KODE DESA	NAMA DESA	IDM	TAHUN PRIORITAS TERTINGGAL
19.881	18	LAMPUNG	1808	KABUPATEN WAY KANAN	180806	PAKUAN RATU	1808062007	NEGARA SAKTI	0,4925	2024
19.882	53	NUSA TENGGARA TIMUR	5306	KABUPATEN FLORES TIMUR	530609	WOTAN ULUMANDO	5306092005	KAWELA	0,4925	2024
19.883	53	NUSA TENGGARA TIMUR	5321	KABUPATEN MALAKA	532108	LAENMANEN	5321082009	OENAEK	0,4925	2024
19.884	61	KALIMANTAN BARAT	6110	KABUPATEN MELAWI	611008	PINOH UTARA	6110082002	MANDING	0,4925	2024
19.885	62	KALIMANTAN TENGAH	6210	KABUPATEN GUNUNG MAS	621004	KAHAYAN HULU UTARA	6210042006	TUMBANG SIAN	0,4925	2024
19.886	64	KALIMANTAN TIMUR	6407	KABUPATEN KUTAI BARAT	640717	SILUQ NGURAI	6407172013	KENYANYAN	0,4925	2024
19.887	91	PAPUA	9171	KOTA JAYAPURA	917102	JAYAPURA SELATAN	9171022008	TOBATI	0,4925	2024
19.888	92	PAPUA BARAT	9204	KABUPATEN SORONG SELATAN	920406	SAWIAT	9204062011	SODROFOYO	0,4925	2024
19.889	65	KALIMANTAN UTARA	6502	MALINAU	656502	KAYAN SELATAN	6502102002	LONG URO	0,4925	2024
19.890	91	PAPUA	9118	PANIAI	911803	BAYA BIRU	9108302004	JIGITOPA TIMUR	0,4924	2024
19.891	91	PAPUA	9115	WAROPEN	911511	OU DATE	9115112006	RUAMBAK JAYA	0,4924	2024
19.892	92	PAPUA BARAT	9206	TELUK BINTUNI	929206	KAITARO	9206152004	TUGARAMA	0,4924	2024
19.893	92	PAPUA BARAT	9206	TELUK BINTUNI	929206	KAITARO	9206152003	WARGA NUSA II	0,4924	2024
19.894	11	ACEH	1104	KABUPATEN ACEH TENGAH	110408	BINTANG	1104082001	ATU PAYUNG	0,4924	2024
19.895	11	ACEH	1108	KABUPATEN ACEH UTARA	110808	SAMUDERA	1108082029	MATANG TUNONG	0,4924	2024
19.896	11	ACEH	1111	KABUPATEN BIREUEN	111108	PANDRAH	1111082009	KUTA RUSEP	0,4924	2024
19.897	12	SUMATERA UTARA	1202	KABUPATEN TAPANULI UTARA	120214	GAROGA	1202142008	LONTUNG JAE II	0,4924	2024
19.898	12	SUMATERA UTARA	1214	KABUPATEN NIAS SELATAN	121409	SUSUA	1214092001	SIFALAGO SUSUA	0,4924	2024
19.899	12	SUMATERA UTARA	1214	KABUPATEN NIAS SELATAN	121435	IDANOTAE	1214352001	LAHUSA IDANOTAE	0,4924	2024
19.900	13	SUMATERA BARAT	1311	KABUPATEN SOLOK SELATAN	131105	SANGIR BATANG HARI	1311052006	LUBUK ULANG ALING SELATAN	0,4924	2024
19.901	36	BANTEN	3602	KABUPATEN LEBAK	360209	BANJARSARI	3602092020	UMBULJAYA	0,4924	2024
19.902	53	NUSA TENGGARA TIMUR	5318	KABUPATEN SUMBA BARAT DAYA	531806	KODI BANGEDO	5318062024	MERE KEHE	0,4924	2024
19.903	53	NUSA TENGGARA TIMUR	5318	KABUPATEN SUMBA BARAT DAYA	531806	KODI BANGEDO	5318062025	BONDO BALLA	0,4924	2024
19.904	53	NUSA TENGGARA TIMUR	5318	KABUPATEN SUMBA BARAT DAYA	531808	KODI UTARA	5318082006	WAIHOLO	0,4924	2024
19.905	53	NUSA TENGGARA TIMUR	5320	KABUPATEN SABU RAIJUA	532001	SABU BARAT	5320012013	RAEMADIA	0,4924	2024
19.906	61	KALIMANTAN BARAT	6105	KABUPATEN SINTANG	610506	KETUNGAU HULU	6105062002	EMPURA	0,4924	2024
19.907	61	KALIMANTAN BARAT	6105	KABUPATEN SINTANG	610509	KAYAN HULU	6105092005	RIAM PANJANG	0,4924	2024
19.908	62	KALIMANTAN TENGAH	6203	KABUPATEN KAPUAS	620312	KAPUAS HULU	6203122002	HURUNG TABENGAN	0,4924	2024
19.909	62	KALIMANTAN TENGAH	6206	KABUPATEN KATINGAN	620608	KATINGAN HULU	6206082009	RANTAU BAHAI	0,4924	2024
19.910	64	KALIMANTAN TIMUR	6407	KABUPATEN KUTAI BARAT	640719	TERING	6407192002	TERING LAMA	0,4924	2024
19.911	64	KALIMANTAN TIMUR	6408	KABUPATEN KUTAI TIMUR	640817	BATU AMPAR	6408172002	BENO HARAPAN	0,4924	2024
19.912	76	SULAWESI BARAT	7603	KABUPATEN MAMASA	760309	TANDUK KALUA	7603092015	KANAN	0,4924	2024
19.913	81	MALUKU	8105	KABUPATEN SERAM BAGIAN TIMUR	810514	SIRITAUN WIDA TIMUR	8105142006	KETA RUMADAN	0,4924	2024
19.914	91	PAPUA	9103	KABUPATEN JAYAPURA	910317	RAVENI RARA	9103172003	NEWA	0,4924	2024
19.915	11	ACEH	1107	KABUPATEN PIDIE	110711	MILA	1107112019	BABAH JURONG	0,4922	2024
19.916	14	RIAU	1409	KABUPATEN KUANTAN SINGINGI	140911	INUMAN	1409112003	PULAUPANJANG HULU	0,4922	2024
19.917	16	SUMATERA SELATAN	1607	KABUPATEN BANYUASIN	160709	MAKARTI JAYA	1607092013	UPANG MULYA	0,4922	2024
19.918	53	NUSA TENGGARA TIMUR	5310	KABUPATEN MANGGARAI	531017	CIBAL BARAT	5310172002	WAE CODI	0,4922	2024
19.919	61	KALIMANTAN BARAT	6109	KABUPATEN SEKADAU	610906	BELITANG HULU	6109062010	TABUK HULU	0,4922	2024
19.920	73	SULAWESI SELATAN	7317	KABUPATEN LUWU	731701	BASSE SANGTEMPE	7317012022	TO'LONG	0,4922	2024
19.921	73	SULAWESI SELATAN	7317	KABUPATEN LUWU	731715	WALENRANG BARAT	7317152001	ILAN BATU	0,4922	2024
19.922	74	SULAWESI TENGGARA	7409	KABUPATEN KONAWE UTARA	740910	MOTUI	7409102013	TOBIMEITA	0,4922	2024
19.923	75	GORONTALO	7503	KABUPATEN BONE BOLANGO	750304	BONEPANTAI	7503042032	KEMIRI	0,4922	2024
19.924	81	MALUKU	8101	KABUPATEN MALUKU TENGAH	810125	SERAM UTARA TIMUR KOBİ	8101252009	WAY ASIH	0,4922	2024
19.925	82	MALUKU UTARA	8201	KABUPATEN HALMAHERA BARAT	820103	IBU	8201032014	TAHAFO	0,4922	2024
19.926	91	PAPUA	9106	KABUPATEN BIAK NUMFOR	910611	YENDIDORI	9106112009	SYABES	0,4922	2024
19.927	91	PAPUA	9106	KABUPATEN BIAK NUMFOR	910615	SWAIDIWE	9106152005	SWAIPAK	0,4922	2024
19.928	91	PAPUA	9109	KABUPATEN MIMIKA	910905	JITA	9109052003	NOEMA	0,4922	2024
19.929	11	ACEH	1109	KABUPATEN SIMEULUE	110903	TEUPAH BARAT	1109032008	SALUR LATUN	0,4922	2024
19.930	17	BENGKULU	1706	KABUPATEN MUKO MUKO	170603	TERAS TERUNJAM	1706032009	PONDOK KOPI	0,4922	2024
19.931	61	KALIMANTAN BARAT	6104	KABUPATEN KETAPANG	610403	MANIS MATA	6104032013	JAMBI	0,4922	2024
19.932	11	ACEH	1108	KABUPATEN ACEH UTARA	110813	TANAH PASIR	1108132011	KEUTAPANG	0,4921	2024
19.933	11	ACEH	1109	KABUPATEN SIMEULUE	110906	SIMEULUE BARAT	1109062011	LHOK BIKHAU	0,4921	2024
19.934	12	SUMATERA UTARA	1204	KABUPATEN NIAS	120410	IDANOGAWO	1204102017	AHEDANO	0,4921	2024
19.935	12	SUMATERA UTARA	1214	KABUPATEN NIAS SELATAN	121416	PULAU-PULAU BATU TIMUR	1214162005	BAIS	0,4921	2024
19.936	12	SUMATERA UTARA	1220	KABUPATEN PADANG LAWAS UTARA	122010	PADANG BOLAK TENGGARA	1220102010	SIHODA-HODA	0,4921	2024



NO	KODE PROVINSI	NAMA PROVINSI	KODE KABUPATEN	NAMA KABUPATEN	KODE KECAMATAN	NAMA KECAMATAN	KODE DESA	NAMA DESA	IDM	TAHUN PRIORITAS TERTINGGAL
19.937	12	SUMATERA UTARA	1278	KOTA GUNUNGSITOLI	127804	GUNUNGSITOLI IDANOI	1278042022	HILIMBOWO IDANOI	0,4921	2024
19.938	17	BENGKULU	1705	KABUPATEN SELUMA	170513	ULU TALO	1705132002	MUARA SIMPUR	0,4921	2024
19.939	53	NUSA TENGGARA TIMUR	5314	KABUPATEN ROTTE NDAO	531402	ROTE BARAT LAUT	5314022017	TUALIMA	0,4921	2024
19.940	61	KALIMANTAN BARAT	6105	KABUPATEN SINTANG	610514	SERAWAI	6105142014	TAHAI PERMAI	0,4921	2024
19.941	61	KALIMANTAN BARAT	6107	KABUPATEN BENGKAYANG	610710	SUTI SEMARANG	6107102005	KIUNG	0,4921	2024
19.942	81	MALUKU	8102	KABUPATEN MALUKU TENGGARA	810217	KEI BESAR UTARA BARAT	8102172022	WAER	0,4921	2024
19.943	11	ACEH	1111	KABUPATEN BIREUEN	111106	MAKMUR	1111062009	BUKET SEULAMAT	0,4921	2024
19.944	12	SUMATERA UTARA	1213	KABUPATEN MANDAILING NATAL	121313	BATANG NATAL	1213132019	RAO RAO	0,4921	2024
19.945	64	KALIMANTAN TIMUR	6408	KABUPATEN KUTAI TIMUR	640801	MUARA ANCALONG	6408012014	TELUK BARU	0,4921	2024
19.946	81	MALUKU	8107	KABUPATEN KEPULAUAN ARU	810707	ARU TENGAH TIMUR	8107072009	PONOM	0,4921	2024
19.947	82	MALUKU UTARA	8206	KABUPATEN HALMAHERA TIMUR	820603	MABA SELATAN	8206032010	KASUBA	0,4921	2024
19.948	91	PAPUA	9106	KABUPATEN BIAK NUMFOR	910616	BRUYADORI	9106162003	DAFI	0,4921	2024
19.949	91	PAPUA	9125	KABUPATEN PUNCAK	912506	SINAK	9125062013	GULABUT	0,4921	2024
19.950	92	PAPUA BARAT	9208	KAIMANA	920808	BURUWAY	9208022005	GAKA	0,4921	2024
19.951	53	NUSA TENGGARA TIMUR	5319	MANGGARAI TIMUR	535319	ELAR	5319052025	COMPANG SOBA	0,4921	2024
19.952	92	PAPUA BARAT	9205	RAJA AMPAT	920505	WAIGEO BARAT KEPULAUAN	9205152003	PAM	0,4921	2024
19.953	92	PAPUA BARAT	9208	KAIMANA	929208	TELUK ARGUNI BAWAH	9208062003	WERMENU	0,4919	2024
19.954	91	PAPUA	9110	SARMI	911110	SARMI	9110012020	LEMBAH NEIDAM	0,4919	2024
19.955	91	PAPUA	9117	MAPPI	919117	ASSUE	9117062016	GIRIMIO	0,4919	2024
19.956	92	PAPUA BARAT	9205	RAJA AMPAT	929205	SALAWATI TENGAH	9205222005	WAIMEDI	0,4919	2024
19.957	11	ACEH	1107	KABUPATEN PIDIE	110721	TIRO/TRUSEB	1107212018	BLANG RUKUI	0,4919	2024
19.958	11	ACEH	1107	KABUPATEN PIDIE	110721	TIRO/TRUSEB	1107212019	PANTON BUNOT	0,4919	2024
19.959	11	ACEH	1108	KABUPATEN ACEH UTARA	110823	LAPANG	1108232003	MERBO JURONG	0,4919	2024
19.960	11	ACEH	1115	KABUPATEN NAGAN RAYA	111504	BEUTONG	1115042002	PANTE ARA	0,4919	2024
19.961	12	SUMATERA UTARA	1221	KABUPATEN PADANG LAWAS	122101	SOSOPAN	1221012017	SIHAPORAS	0,4919	2024
19.962	14	RIAU	1404	KABUPATEN INDRAGIRI HILIR	140402	ENOK	1404022008	SUNGAIRUKAM	0,4919	2024
19.963	17	BENGKULU	1705	KABUPATEN SELUMA	170505	SEMIDANG ALAS MARAS	1705052017	PEMATANG RIDING	0,4919	2024
19.964	36	BANTEN	3602	KABUPATEN LEBAK	360204	CIPANAS	3602042015	BINTANGSARI	0,4919	2024
19.965	61	KALIMANTAN BARAT	6106	KABUPATEN KAPUAS HULU	610618	KALIS	6106182005	BAHENAP	0,4919	2024
19.966	61	KALIMANTAN BARAT	6110	KABUPATEN MELAWI	611005	SAYAN	6110052010	NANGA KOMPI	0,4919	2024
19.967	62	KALIMANTAN TENGAH	6205	KABUPATEN BARITO UTARA	620505	TEWEH TENGAH	6205052010	LEMO I	0,4919	2024
19.968	62	KALIMANTAN TENGAH	6210	KABUPATEN GUNUNG MAS	621008	DAMANG BATU	6210082004	KARETAU SARIAN	0,4919	2024
19.969	63	KALIMANTAN SELATAN	6304	KABUPATEN BARITO KUALA	630410	BAKUMPAI	6304102006	BANITAN	0,4919	2024
19.970	76	SULAWESI BARAT	7602	KABUPATEN MAMUJU	760216	KEP. BALA BALAKANG	7602162002	BALA-BALAKANG TIMUR	0,4919	2024
19.971	81	MALUKU	8105	KABUPATEN SERAM BAGIAN TIMUR	810505	WAKATE	8105052002	EFFA	0,4919	2024
19.972	82	MALUKU UTARA	8201	KABUPATEN HALMAHERA BARAT	820102	LOLODA	8201022023	BANTOLI	0,4919	2024
19.973	82	MALUKU UTARA	8206	KABUPATEN HALMAHERA TIMUR	820609	MABA UTARA	8206092003	PATLEAN	0,4919	2024
19.974	91	PAPUA	9103	KABUPATEN JAYAPURA	910305	KEMTUK	9103052003	MAMDA	0,4919	2024
19.975	53	NUSA TENGGARA TIMUR	5305	ALOR	535305	PANTAR BARAT	5305092024	PIRINGSINA	0,4919	2024
19.976	11	ACEH	1116	KABUPATEN ACEH TAMIANG	111602	BENDAHARA	1116022004	TANJUNG LIPAT II	0,4918	2024
19.977	12	SUMATERA UTARA	1278	KOTA GUNUNGSITOLI	127806	GUNUNGSITOLI BARAT	1278062008	ONZIKHO	0,4918	2024
19.978	16	SUMATERA SELATAN	1609	KABUPATEN OGAN KOMERING ULU SELATAN	160909	BUAY PEMACA	1609092018	MEKAR JAYA	0,4918	2024
19.979	61	KALIMANTAN BARAT	6103	KABUPATEN SANGGAU	610308	KEMBAYAN	6103082001	TANJUNG BUNGA	0,4918	2024
19.980	64	KALIMANTAN TIMUR	6407	KABUPATEN KUTAI BARAT	640719	TERING	6407192005	LINGGANG KELUBAQ	0,4918	2024
19.981	76	SULAWESI BARAT	7603	KABUPATEN MAMASA	760311	BAMBANG	7603112001	MOKALLANG	0,4918	2024
19.982	91	PAPUA	9103	KABUPATEN JAYAPURA	910317	RAVENI RARA	9103172004	NEHIBE	0,4918	2024
19.983	91	PAPUA	9125	KABUPATEN PUNCAK	912516	MAGE'ABUME	9125162005	KUMIKOMO	0,4918	2024
19.984	91	PAPUA	9106	BIAK NUMFOR	919106	ORKERI	9106172004	SUB MANDER	0,4918	2024
19.985	62	KALIMANTAN TENGAH	6212	MURUNG RAYA	626212	TANAH SIANG SELATAN	6212072004	DIRUNG LINGKIN	0,4917	2024
19.986	53	NUSA TENGGARA TIMUR	5302	TIMOR TENGAH SELATAN	535302	AMANUBAN BARAT	5302072008	NULE	0,4917	2024
19.987	71	SULAWESI UTARA	7110	KABUPATEN BOLAANG MONGONDOW TIMUR	711005	MODAYAG BARAT	7110052006	MOONOW	0,4917	2024
19.988	12	SUMATERA UTARA	1221	KABUPATEN PADANG LAWAS	122105	HUTA RAJA TINGGI	1221052001	SIMANGAMBAT	0,4916	2024
19.989	12	SUMATERA UTARA	1224	KABUPATEN NIAS UTARA	122405	NAMOHALU ESIWA	1224052009	TUHENAKHE I	0,4916	2024
19.990	16	SUMATERA SELATAN	1609	KABUPATEN OGAN KOMERING ULU SELATAN	160912	BUAY PEMATANG RIBU RANAU TENGAH	1609122019	SIMPANG SENDER TENGAH	0,4916	2024
19.991	61	KALIMANTAN BARAT	6104	KABUPATEN KETAPANG	610414	JELAI HULU	6104142012	RANGGA INTAN	0,4916	2024
19.992	62	KALIMANTAN TENGAH	6206	KABUPATEN KATINGAN	620608	KATINGAN HULU	6206082002	TUMBANG KABAYAN	0,4916	2024



NO	KODE PROVINSI	NAMA PROVINSI	KODE KABUPATEN	NAMA KABUPATEN	KODE KECAMATAN	NAMA KECAMATAN	KODE DESA	NAMA DESA	IDM	TAHUN PRIORITAS TERTINGGAL
19.993	81	MALUKU	8102	KABUPATEN MALUKU TENGGARA	810218	KEI BESAR SELATAN BARAT	8102182005	NGURKO	0,4916	2024
19.994	81	MALUKU	8108	KABUPATEN MALUKU BARAT DAYA	810813	WETAR UTARA	8108132005	UHAH	0,4916	2024
19.995	91	PAPUA	9106	KABUPATEN BIAK NUMFOR	910611	YENDIDORI	9106112011	SUNERI	0,4916	2024
19.996	91	PAPUA	9109	KABUPATEN MIMIKA	910910	TEMBAGAPURA	9109102002	WAA	0,4916	2024
19.997	91	PAPUA	9109	KABUPATEN MIMIKA	910913	KWAMKI NARAMA	9109132006	DAMAI	0,4916	2024
19.998	91	PAPUA	9122	KABUPATEN YALIMO	912203	ABENAH	9122032014	WUTLARIN	0,4916	2024
19.999	91	PAPUA	9102	JAYAWIJAYA	9102	KURULU	9102032017	KUMIMA	0,4916	2024
20.000	11	ACEH	1107	KABUPATEN PIDIE	110721	TIRO/TRUSEB	1107212008	PEUNADOK	0,4916	2024
20.001	11	ACEH	1108	KABUPATEN ACEH UTARA	110818	LANGKAHAN	1108182018	LANGKAHAN	0,4916	2024
20.002	11	ACEH	1175	KOTA SUBULUSSALAM	117505	LONGKIB	1175052001	LONGKIB	0,4916	2024
20.003	12	SUMATERA UTARA	1220	KABUPATEN PADANG LAWAS UTARA	122004	PADANG BOLAK	1220042018	PARAN PADANG	0,4916	2024
20.004	16	SUMATERA SELATAN	1609	KABUPATEN OGAN KOMERING ULU SELATAN	160916	SINDANG DANAU	1609162007	WATAS	0,4916	2024
20.005	18	LAMPUNG	1811	KABUPATEN MESUJI	181102	MESUJI TIMUR	1811022009	PANGKAL MAS JAYA	0,4916	2024
20.006	36	BANTEN	3602	KABUPATEN LEBAK	360202	PANGGARANGAN	3602022004	SOGONG	0,4916	2024
20.007	91	PAPUA	9112	KABUPATEN PEGUNUNGAN BINTANG	911227	WEIME	9112272003	WEIME	0,4916	2024
20.008	91	PAPUA	9120	KABUPATEN MAMBERAMO RAYA	912006	WAROPEN ATAS	9120062001	NADOFOAI	0,4916	2024
20.009	11	ACEH	1102	KABUPATEN ACEH TENGGARA	110210	SEMADAM	1102102003	SEMADAM ASAL	0,4914	2024
20.010	12	SUMATERA UTARA	1202	KABUPATEN TAPANULI UTARA	120207	SIMANGUMBAN	1202072003	SIMANGUMBAN JAE	0,4914	2024
20.011	12	SUMATERA UTARA	1214	KABUPATEN NIAS SELATAN	121423	HILISALAWA'AHE	1214232011	BUKIT BURASI	0,4914	2024
20.012	53	NUSA TENGGARA TIMUR	5321	KABUPATEN MALAKA	532105	RINHAT	5321052008	NAET	0,4914	2024
20.013	61	KALIMANTAN BARAT	6105	KABUPATEN SINTANG	610508	KAYAN HILIR	6105082015	SUNGAI GARONG	0,4914	2024
20.014	72	SULAWESI TENGAH	7204	KABUPATEN TOLI TOLI	720406	LAMPASIO	7204062007	MAIBUA	0,4914	2024
20.015	91	PAPUA	9106	KABUPATEN BIAK NUMFOR	910608	BIAK BARAT	9106082025	DOUSI	0,4914	2024
20.016	33	JAWA TENGAH	3320	KABUPATEN JEPARA	332009	KELING	3320092001	TEMPUR	0,4914	2024
20.017	62	KALIMANTAN TENGAH	6212	MURUNG RAYA	621212	TANAH SIANG SELATAN	6212072007	PURUK KAMBANG	0,4914	2024
20.018	91	PAPUA	9105	KEPULAUAN YAPEN	910510	YAPEN UTARA	9105072006	KIRIYOU	0,4914	2024
20.019	92	PAPUA BARAT	9205	RAJA AMPAT	920520	WAIGEO UTARA	9205022014	DARUMBAB	0,4913	2024
20.020	12	SUMATERA UTARA	1214	KABUPATEN NIAS SELATAN	121420	HURUNA	1214202001	EHOSAKHOZI	0,4913	2024
20.021	62	KALIMANTAN TENGAH	6210	KABUPATEN GUNUNG MAS	621004	KAHAYAN HULU UTARA	6210042019	DANDANG	0,4913	2024
20.022	81	MALUKU	8102	KABUPATEN MALUKU TENGGARA	810203	KEI BESAR	8102032032	NGURDU	0,4913	2024
20.023	91	PAPUA	9120	KABUPATEN MAMBERAMO RAYA	912008	SAWAI	9120082001	POIWI	0,4913	2024
20.024	92	PAPUA BARAT	9201	KABUPATEN SORONG	920110	SAYOSA	9201102006	YORBES	0,4913	2024
20.025	11	ACEH	1105	KABUPATEN ACEH BARAT	110504	WOYLA	1105042017	GUNUNG HAMPA	0,4912	2024
20.026	53	NUSA TENGGARA TIMUR	5314	KABUPATEN ROTE NDAO	531401	ROTE BARAT DAYA	5314012018	LANDU	0,4912	2024
20.027	74	SULAWESI TENGGARA	7408	KABUPATEN KOLAKA UTARA	740810	PAKUE TENGAH	7408102007	TO'LEMO	0,4912	2024
20.028	82	MALUKU UTARA	8204	KABUPATEN HALMAHERA SELATAN	820422	BACAN TIMUR TENGAH	8204222001	WAYATIM	0,4912	2024
20.029	12	SUMATERA UTARA	1214	KABUPATEN NIAS SELATAN	121408	LOLOWAU	1214082048	NITUWU BOHO	0,4911	2024
20.030	74	SULAWESI TENGGARA	7409	KABUPATEN KONAWE UTARA	740912	LASOLO KEPULAUAN	7409122004	MOROMBO	0,4911	2024
20.031	82	MALUKU UTARA	8207	KABUPATEN PULAU MOROTAI	820703	MOROTAI JAYA	8207032004	TITIGOGOLI	0,4911	2024
20.032	91	PAPUA	9123	KABUPATEN LANNY JAYA	912339	MELAGI	9123392001	WABIRAGI	0,4911	2024
20.033	62	KALIMANTAN TENGAH	6212	MURUNG RAYA	621212	TANAH SIANG	6212022021	TABULANG	0,4911	2024
20.034	11	ACEH	1111	KABUPATEN BIREUEN	111109	JULI	1111092008	BATEE RAYA	0,4911	2024
20.035	14	RIAU	1402	KABUPATEN INDRAGIRI HULU	140207	BATANG CENAKU	1402072018	ALIM	0,4911	2024
20.036	53	NUSA TENGGARA TIMUR	5308	KABUPATEN ENDE	530815	DETUKELI	5308152006	NIDA	0,4911	2024
20.037	53	NUSA TENGGARA TIMUR	5316	KABUPATEN NAGEKEO	531601	AESESA	5316012002	LABOLEWA	0,4911	2024
20.038	61	KALIMANTAN BARAT	6110	KABUPATEN MELAWI	611004	MENUKUNG	6110042002	NANGA ELLA HULU	0,4911	2024
20.039	72	SULAWESI TENGAH	7201	KABUPATEN BANGGAI	720107	PAGIMANA	7201072012	BALAI GONDI	0,4911	2024
20.040	11	ACEH	1107	KABUPATEN PIDIE	110719	TANGSE	1107192017	BLANG BUNGONG	0,4910	2024
20.041	11	ACEH	1115	KABUPATEN NAGAN RAYA	111504	BEUTONG	1115042023	KULAM JEUREUNEH	0,4910	2024
20.042	12	SUMATERA UTARA	1214	KABUPATEN NIAS SELATAN	121421	O'O'U	1214212006	SIMANDRAOLO O'O'U	0,4910	2024
20.043	15	JAMBI	1503	KABUPATEN SAROLANGUN	150301	BATANG ASAI	1503012005	BATIN PENGAMBANG	0,4910	2024
20.044	17	BENGKULU	1707	KABUPATEN LEBONG	170704	LEBONG SELATAN	1707042013	TURAN TIGING	0,4910	2024
20.045	36	BANTEN	3604	KABUPATEN SERANG	360413	TIRTAYASA	3604132012	ALANG-ALANG	0,4910	2024
20.046	53	NUSA TENGGARA TIMUR	5307	KABUPATEN SIKKA	530702	MEGO	5307022003	GERA	0,4910	2024
20.047	53	NUSA TENGGARA TIMUR	5315	KABUPATEN MANGGARAI BARAT	531508	NDOSO	5315082005	NDOSO	0,4910	2024
20.048	61	KALIMANTAN BARAT	6105	KABUPATEN SINTANG	610506	KETUNGAU HULU	6105062011	NANGA BUGAU	0,4910	2024



NO	KODE PROVINSI	NAMA PROVINSI	KODE KABUPATEN	NAMA KABUPATEN	KODE KECAMATAN	NAMA KECAMATAN	KODE DESA	NAMA DESA	IDM	TAHUN PRIORITAS TERTINGGAL
20.049	61	KALIMANTAN BARAT	6105	KABUPATEN SINTANG	610508	KAYAN HILIR	6105082004	MENTUNAI	0,4910	2024
20.050	63	KALIMANTAN SELATAN	6308	KABUPATEN HULU SUNGAI UTARA	630808	HAUR GADING	6308082017	TALUK HAUR	0,4910	2024
20.051	64	KALIMANTAN TIMUR	6407	KABUPATEN KUTAI BARAT	640718	MOOK MANAAR BULATN	6407182005	MERAYAQ	0,4910	2024
20.052	72	SULAWESI TENGAH	7206	KABUPATEN MOROWALI	720606	BUNGKU SELATAN	7206062043	PANIMBAWANG	0,4910	2024
20.053	72	SULAWESI TENGAH	7210	KABUPATEN SIGI	721007	PIPIKORO	7210072006	ONU	0,4910	2024
20.054	81	MALUKU	8109	KABUPATEN BURU SELATAN	810904	KEPALA MADAN	8109042001	BALPETU	0,4910	2024
20.055	91	PAPUA	9102	JAYAWIJAYA	910203	TAGIME	9102552003	ONGGOBALO	0,4909	2024
20.056	91	PAPUA	9102	JAYAWIJAYA	910203	TAGIME	9102552007	WANDINGGUNIE	0,4909	2024
20.057	11	ACEH	1104	KABUPATEN ACEH TENGAH	110413	CELALA	1104132017	DEPET INDAH	0,4908	2024
20.058	11	ACEH	1108	KABUPATEN ACEH UTARA	110812	TANAH LUAS	1108122031	UJONG BAROH SB	0,4908	2024
20.059	11	ACEH	1108	KABUPATEN ACEH UTARA	110816	NISAM	1108162033	ALUE BILI	0,4908	2024
20.060	11	ACEH	1108	KABUPATEN ACEH UTARA	110816	NISAM	1108162034	COT MAMBONG	0,4908	2024
20.061	11	ACEH	1111	KABUPATEN BIREUEN	111109	JULI	1111092034	SEUNEUBOK DALAM	0,4908	2024
20.062	12	SUMATERA UTARA	1213	KABUPATEN MANDAILING NATAL	121306	SIABU	1213062011	MUARA BTG. ANGKOLA	0,4908	2024
20.063	12	SUMATERA UTARA	1224	KABUPATEN NIAS UTARA	122410	LAHEWA	1224102015	OMBOLATA	0,4908	2024
20.064	16	SUMATERA SELATAN	1612	KABUPATEN PENUKAL ABAB LEMATAN	161202	PENUKAL UTARA	1612022013	MUARA IKAN	0,4908	2024
20.065	53	NUSA TENGGARA TIMUR	5318	KABUPATEN SUMBA BARAT DAYA	531804	WEWEWA BARAT	5318042019	LUA KOKA	0,4908	2024
20.066	61	KALIMANTAN BARAT	6103	KABUPATEN SANGGAU	610304	JANGKANG	6103042008	TERATI	0,4908	2024
20.067	61	KALIMANTAN BARAT	6104	KABUPATEN KETAPANG	610405	SANDAI	6104052010	RANDAU	0,4908	2024
20.068	61	KALIMANTAN BARAT	6107	KABUPATEN BENGKAYANG	610713	LUMAR	6107132003	SEREN SELIMBAU	0,4908	2024
20.069	65	KALIMANTAN UTARA	6503	KABUPATEN NUNUKAN	650318	KRAYAN TIMUR	6503182008	LONG UMUNG	0,4908	2024
20.070	71	SULAWESI UTARA	7103	KABUPATEN KEPULAUAN SANGIHE	710315	TABUKAN SELATAN	7103152005	PALARENG	0,4908	2024
20.071	71	SULAWESI UTARA	7104	KABUPATEN KEPULAUAN TALAUD	710414	BEO UTARA	7104142004	AWIT SELATAN	0,4908	2024
20.072	74	SULAWESI TENGGARA	7402	KABUPATEN KONAWE	740239	MOROSI	7402392007	TANGGOBU	0,4908	2024
20.073	62	KALIMANTAN TENGAH	6212	MURUNG RAYA	621203	LAUNG TUHUP	6212032029	BERALANG	0,4908	2024
20.074	91	PAPUA	9125	PUNCAK	912504	DOUFO	9125042009	RAWA	0,4908	2024
20.075	11	ACEH	1111	KABUPATEN BIREUEN	111117	KUTA BLANG	1111172009	COT BAROH	0,4908	2024
20.076	12	SUMATERA UTARA	1225	KABUPATEN NIAS BARAT	122505	MANDREHE	1225052020	SISOBAMBOWO	0,4908	2024
20.077	53	NUSA TENGGARA TIMUR	5301	KABUPATEN KUPANG	530128	FATULEU TENGAH	5301282002	NONBAUN	0,4908	2024
20.078	53	NUSA TENGGARA TIMUR	5307	KABUPATEN SIKKA	530711	BOLA	5307112001	HOKOR	0,4908	2024
20.079	53	NUSA TENGGARA TIMUR	5315	KABUPATEN MANGGARAI BARAT	531504	SANO NGGOANG	5315042020	WAE LOLOS	0,4908	2024
20.080	61	KALIMANTAN BARAT	6108	KABUPATEN LANDAK	610805	AIR BESAR	6108052007	SEKENDAL	0,4908	2024
20.081	61	KALIMANTAN BARAT	6110	KABUPATEN MELAWI	611003	ELLA HILIR	6110032010	KAHIYA	0,4908	2024
20.082	61	KALIMANTAN BARAT	6110	KABUPATEN MELAWI	611003	ELLA HILIR	6110032011	BEMBAN PERMAI	0,4908	2024
20.083	73	SULAWESI SELATAN	7317	KABUPATEN LUWU	731719	SULI BARAT	7317192003	PORINGAN	0,4908	2024
20.084	82	MALUKU UTARA	8206	KABUPATEN HALMAHERA TIMUR	820605	WASILE TENGAH	8206052004	FOLY	0,4908	2024



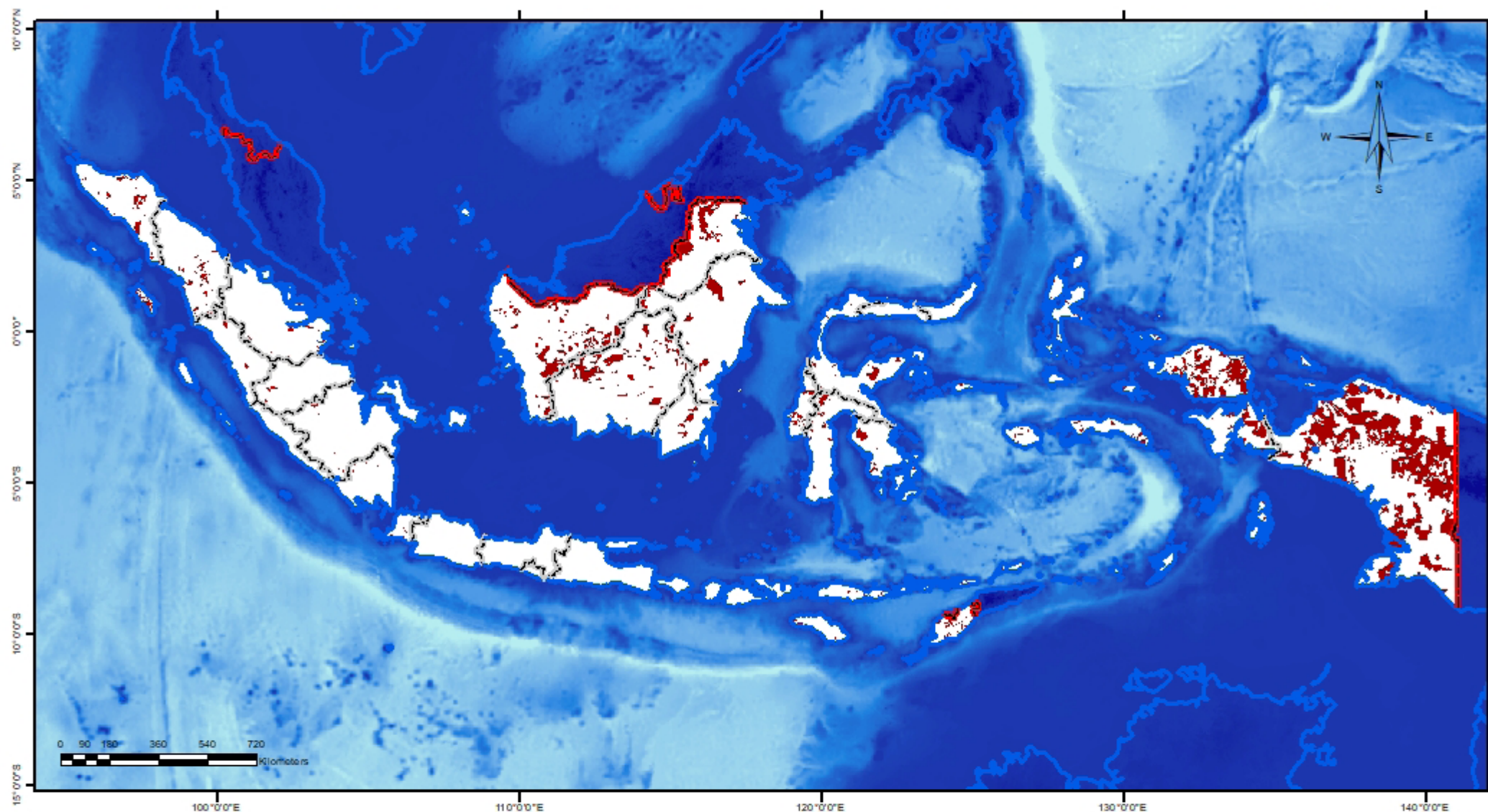


KEMENTERIAN DESA, PEMBANGUNAN
DAERAH TERTINGGAL DAN TRANSMIGRASI

TARGET TINGGAL 5.000 DESA SANGAT TERTINGGAL 2024



SEBARAN TARGET TINGGAL 5.000 DESA SANGAT TERTINGGAL DI INDONESIA, 2024



Legenda

Keterangan Batas

- Batas Negara
- Garis Pantai
- Batas Provinsi
- Batas Kabupaten

Keterangan Desa

- 5.000 Desa Sangat Tertinggal

Sumber Data:

1. Indeks Desa Membangun Tahun 2019, Kemendesa PDTT
2. PODES 2018
3. Rupa Bumi Indonesia Tahun 2017, BIG
4. Peta Desa Tahun 2017, BPS



Kementerian Desa,
Pembangunan Daerah Tertinggal
dan Transmigrasi
Tahun 2019



NO	KODE PROVINSI	NAMA PROVINSI	KODE KABUPATEN	NAMA KABUPATEN	KODE KECAMATAN	NAMA KECAMATAN	KODE DESA	NAMA DESA	IDM	5.000 TERTINGGAL
1	91	PAPUA	9117	MAPPI	919117	ASSUE	9117062012	ISAGE	0,4714	5000
2	92	PAPUA BARAT	9206	TELUK BINTUNI	929206	MOSKONA UTARA	9206062004	MERESTIM	0,4713	5000
3	92	PAPUA BARAT	9206	TELUK BINTUNI	929206	MOSKONA UTARA	9206062006	MOSUM	0,4713	5000
4	92	PAPUA BARAT	9202	MANOKWARI	929202	MANOKWARI UTARA	9202142017	INODUAS	0,4713	5000
5	12	SUMATERA UTARA	1213	KABUPATEN MANDAILING NATAL	121311	ULU PUNGKUT	1213112007	PATAHAJANG	0,4713	5000
6	12	SUMATERA UTARA	1214	KABUPATEN NIAS SELATAN	121434	ULU IDANOTAE	1214342008	DAMAI	0,4713	5000
7	12	SUMATERA UTARA	1220	KABUPATEN PADANG LAWAS UTARA	122002	DOLOK	1220022028	SILOUNG	0,4713	5000
8	12	SUMATERA UTARA	1224	KABUPATEN NIAS UTARA	122406	ALASA TALUMUZOI	1224062002	HAREFANAESE	0,4713	5000
9	12	SUMATERA UTARA	1224	KABUPATEN NIAS UTARA	122410	LAHEWA	1224102008	HILIGODU HOYA	0,4713	5000
10	63	KALIMANTAN SELATAN	6302	KABUPATEN KOTABARU	630214	HAMPANG	6302142008	HULU SAMPANAHAN	0,4713	5000
11	65	KALIMANTAN UTARA	6503	KABUPATEN NUNUKAN	650315	LUMBIS OGONG	6503152032	BULULAUN HILIR	0,4713	5000
12	65	KALIMANTAN UTARA	6503	KABUPATEN NUNUKAN	650318	KRAYAN TIMUR	6503182015	BUNGAYAN	0,4713	5000
13	74	SULAWESI TENGGARA	7403	KABUPATEN MUNA	740328	PASIR PUTIH	7403282001	KOGHOLIFANO	0,4713	5000
14	91	PAPUA	9125	KABUPATEN PUNCAK	912518	ILAGA UTARA	9125182007	OLENKI	0,4713	5000
15	92	PAPUA BARAT	9204	KABUPATEN SORONG SELATAN	920412	WAYER	9204122003	BOLDON	0,4713	5000
16	91	PAPUA	9106	BIAK NUMFOR	919106	AIMANDO PADAIDO	9106192006	KARABAI	0,4713	5000
17	91	PAPUA	9106	BIAK NUMFOR	919106	PADAIDO	9106102002	AUKI	0,4713	5000
18	12	SUMATERA UTARA	1214	KABUPATEN NIAS SELATAN	121408	LOLOWAU	1214082017	LOLOHOWA	0,4712	5000
19	12	SUMATERA UTARA	1220	KABUPATEN PADANG LAWAS UTARA	122002	DOLOK	1220022080	SIBAYO	0,4711	5000
20	11	ACEH	1114	KABUPATEN ACEH JAYA	111404	SAMPONNET	1114042016	IE JEUREUNGEH	0,4711	5000
21	12	SUMATERA UTARA	1214	KABUPATEN NIAS SELATAN	121431	TANAH MASA	1214312011	HILIGEOH SOGAUWU	0,4711	5000
22	12	SUMATERA UTARA	1220	KABUPATEN PADANG LAWAS UTARA	122005	PADANG BOLAK JULU	1220052002	HASAMBI	0,4711	5000
23	12	SUMATERA UTARA	1225	KABUPATEN NIAS BARAT	122502	SIROMBU	1225022008	HANOFA	0,4711	5000
24	81	MALUKU	8108	KABUPATEN MALUKU BARAT DAYA	810802	DAMER	8108022003	KUAIMELU	0,4711	5000
25	11	ACEH	1107	KABUPATEN PIDIE	110712	MUARA TIGA	1107122012	UJONG PIE	0,4710	5000
26	11	ACEH	1108	KABUPATEN ACEH UTARA	110808	SAMUDERA	1108082032	TANJONG BAROH	0,4710	5000
27	11	ACEH	1115	KABUPATEN NAGAN RAYA	111510	BEUTONG ATEUH BANGGALANG	1115102001	BLANG PUUK	0,4710	5000
28	12	SUMATERA UTARA	1202	KABUPATEN TAPANULI UTARA	120203	ADIAN KOTING	1202032003	PARDOMUAN NAULI	0,4710	5000
29	64	KALIMANTAN TIMUR	6402	KABUPATEN KUTAI KARTANEGARA	640217	MARANG KAYU	6402172003	SANTAN TENGAH	0,4710	5000
30	91	PAPUA	9128	KABUPATEN DEIYAI	912803	BOWOBADO	9128032004	YEWADIDE	0,4710	5000
31	91	PAPUA	9125	PUNCAK	919125	BEOGA TIMUR	9125112002	KELANDIRUMA	0,4710	5000
32	91	PAPUA	9121	MAMBERAMO TENGAH	919121	KELILA	9121022006	YALENGGOLO	0,4710	5000
33	12	SUMATERA UTARA	1214	KABUPATEN NIAS SELATAN	121414	UMBUNASI	1214142012	UMBUNASI	0,4708	5000
34	61	KALIMANTAN BARAT	6106	KABUPATEN KAPUAS HULU	610616	SILAT HULU	6106162012	ENTEPI	0,4708	5000
35	64	KALIMANTAN TIMUR	6407	KABUPATEN KUTAI BARAT	640712	BONGAN	6407122004	DERAYA	0,4708	5000
36	76	SULAWESI BARAT	7603	KABUPATEN MAMASA	760315	RANTEBULAHAN TIMUR	7603152006	LEKO	0,4708	5000
37	91	PAPUA	9127	INTAN JAYA	919127	HOMEYO	9127022005	POGAPA	0,4708	5000
38	91	PAPUA	9113	YAHUKIMO	919113	NINIA	9113032001	NINIA	0,4708	5000
39	91	PAPUA	9112	KABUPATEN PEGUNUNGAN BINTANG	911223	OKBEMTAU	9112232006	BILIP BAYO	0,4707	5000
40	91	PAPUA	9122	KABUPATEN YALIMO	912201	ELELIM	9122012027	PASIMBOLO	0,4707	5000
41	91	PAPUA	9125	PUNCAK	919125	BINA	9125142005	KABOGOLUK	0,4707	5000
42	91	PAPUA	9107	PUNCAK JAYA	919107	ILU	9107032036	KALENGGA	0,4706	5000
43	91	PAPUA	9107	PUNCAK JAYA	919107	ILU	9107032065	KIRIGIMADUK	0,4706	5000
44	91	PAPUA	9107	PUNCAK JAYA	919107	ILU	9107032040	MOBIGI	0,4706	5000
45	92	PAPUA BARAT	9202	MANOKWARI	929202	MANOKWARI UTARA	9202142023	MUBRAIDIBA	0,4706	5000
46	92	PAPUA BARAT	9201	SORONG	929201	BOTAIN	9201542002	MAMSIT	0,4706	5000
47	92	PAPUA BARAT	9209	TAMBRAUW	929209	IRERES	9209172002	MEIS	0,4706	5000
48	12	SUMATERA UTARA	1213	KABUPATEN MANDAILING NATAL	121311	ULU PUNGKUT	1213112010	SIMPANG DUHU DOLOK	0,4706	5000
49	12	SUMATERA UTARA	1214	KABUPATEN NIAS SELATAN	121402	GOMO	1214022007	HILIANA'A GOMO	0,4706	5000
50	16	SUMATERA SELATAN	1609	KABUPATEN OGAN KOMERING ULU SELATAN	160915	SUNGAI ARE	1609152005	PECAH PINGGAN	0,4706	5000
51	53	NUSA TENGGARA TIMUR	5320	KABUPATEN SABU RAIJUA	532004	LOBORUI	5320042010	LOBORUI	0,4706	5000
52	61	KALIMANTAN BARAT	6110	KABUPATEN MELAWI	611007	SOKAN	6110072008	NANGA LIBAS	0,4706	5000
53	62	KALIMANTAN TENGAH	6203	KABUPATEN KAPUAS	620314	PASAK TALAWANG	6203142003	SEI RINGIN	0,4706	5000
54	65	KALIMANTAN UTARA	6503	KABUPATEN NUNUKAN	650315	LUMBIS OGONG	6503152021	LONG BULU	0,4706	5000
55	73	SULAWESI SELATAN	7322	KABUPATEN LUWU UTARA	732209	RAMPI	7322092001	RAMPI	0,4706	5000
56	76	SULAWESI BARAT	7603	KABUPATEN MAMASA	760313	NOSU	7603132004	MASEWWE	0,4706	5000
57	91	PAPUA	9115	WAROPEN	919115	DEMBA	9115132017	WUDOKURI	0,4705	5000



NO	KODE PROVINSI	NAMA PROVINSI	KODE KABUPATEN	NAMA KABUPATEN	KODE KECAMATAN	NAMA KECAMATAN	KODE DESA	NAMA DESA	IDM	5.000 TERTINGGAL
58	92	PAPUA BARAT	9204	SORONG SELATAN	929204	TEMINABUAN	9204012044	SEYOLO	0.4705	5000
59	92	PAPUA BARAT	9206	TELUK BINTUNI	929206	KURI	9206102001	SARBE	0.4705	5000
60	11	ACEH	1101	KABUPATEN ACEH SELATAN	110113	KLUET TENGAH	1101132012	SIMPANG DUA	0.4705	5000
61	11	ACEH	1115	KABUPATEN NAGAN RAYA	111508	TADU RAYA	1115082019	ALUE LABU	0.4705	5000
62	12	SUMATERA UTARA	1225	KABUPATEN NIAS BARAT	122506	MANDREHE UTARA	1225062004	SIHAREO	0.4705	5000
63	14	RIAU	1404	KABUPATEN INDRAGIRI HILIR	140401	RETEH	1404012012	SEBERANG PULAU KUJANG	0.4705	5000
64	62	KALIMANTAN TENGAH	6209	KABUPATEN LAMANDAU	620908	BATANG KAWA	6209082005	LIKU	0.4705	5000
65	74	SULAWESI TENGGARA	7411	KABUPATEN KOLAKA TIMUR	741103	LADONGI	7411032013	POMBEYOHA	0.4705	5000
66	76	SULAWESI BARAT	7603	KABUPATEN MAMASA	760317	MEHALAAN	7603172002	BOTTENG	0.4703	5000
67	91	PAPUA	9126	DOGIYAI	919126	KAMU	9126012006	DIKIYOUWO	0.4703	5000
68	91	PAPUA	9117	MAPPI	919117	PASSUE	9117082013	AFOGOMA	0.4703	5000
69	91	PAPUA	9117	MAPPI	919117	PASSUE	9117082011	BAITATE	0.4703	5000
70	91	PAPUA	9117	MAPPI	919117	PASSUE	9117082010	KAIME	0.4703	5000
71	91	PAPUA	9117	MAPPI	919117	PASSUE	9117082008	KOTUP	0.4703	5000
72	91	PAPUA	9117	MAPPI	919117	PASSUE	9117082006	MENYA	0.4703	5000
73	91	PAPUA	9117	MAPPI	919117	PASSUE	9117082009	RIMBA JAYA/GAYU	0.4703	5000
74	91	PAPUA	9117	MAPPI	919117	PASSUE	9117082007	TOKHOMPATU	0.4703	5000
75	91	PAPUA	9117	MAPPI	919117	PASSUE	9117082012	URUFU	0.4703	5000
76	62	KALIMANTAN TENGAH	6210	KABUPATEN GUNUNG MAS	621009	MIRI MANASA	6210092007	TUMBANG MANYOI	0.4703	5000
77	61	KALIMANTAN BARAT	6105	KABUPATEN SINTANG	610506	KETUNGAU HULU	6105062010	SUNGAI BUGAU	0.4702	5000
78	92	PAPUA BARAT	9205	RAJA AMPAT	929205	WAIGEO BARAT KEPULAUAN	9205152001	MANYAIFUN	0.4702	5000
79	53	NUSA TENGGARA TIMUR	5314	KABUPATEN ROTE NDAO	531405	PANTAI BARU	5314052002	BATULILOK	0.4701	5000
80	62	KALIMANTAN TENGAH	6203	KABUPATEN KAPUAS	620309	MANTANGAI	6203092016	KATIMPUN	0.4701	5000
81	12	SUMATERA UTARA	1204	KABUPATEN NIAS	120428	MAU	1204282004	SISARAHILIMA'U	0.4700	5000
82	12	SUMATERA UTARA	1225	KABUPATEN NIAS BARAT	122502	SIROMBU	1225022009	LAHAWA	0.4700	5000
83	61	KALIMANTAN BARAT	6110	KABUPATEN MELAWI	611004	MENUKUNG	6110042019	SAMPAK	0.4700	5000
84	62	KALIMANTAN TENGAH	6205	KABUPATEN BARITO UTARA	620504	TEWEH TIMUR	6205042001	SAMPIRANG I	0.4700	5000
85	81	MALUKU	8107	KABUPATEN KEPULAUAN ARU	810706	SIR-SIR	8107062004	LANGHALAU	0.4700	5000
86	82	MALUKU UTARA	8208	KABUPATEN PULAU TALIABU	820804	TALIABU UTARA	8208042012	AIR BULAN	0.4700	5000
87	91	PAPUA	9106	KABUPATEN BIAK NUMFOR	910614	ANDEY	9106142002	WARBINSI	0.4700	5000
88	91	PAPUA	9109	KABUPATEN MIMIKA	910905	JITA	9109052006	WACAKAM	0.4700	5000
89	91	PAPUA	9125	KABUPATEN PUNCAK	912503	BEOGA	9125032013	ONDUGI	0.4700	5000
90	92	PAPUA BARAT	9201	KABUPATEN SORONG	920110	SAYOSA	9201102012	KLAMINTU	0.4700	5000
91	92	PAPUA BARAT	9203	KABUPATEN FAK FAK	920314	MBAHAMDANDARA	9203142007	GORAS SELATAN	0.4700	5000
92	62	KALIMANTAN TENGAH	6202	KOTAWARINGIN TIMUR	626202	TELAGA ANTANG	6202172001	TUMBANG BOLOI	0.4700	5000
93	62	KALIMANTAN TENGAH	6212	MURUNG RAYA	626212	TANAH SIANG	6212022028	SARUHUNG	0.4700	5000
94	91	PAPUA	9117	MAPPI	919117	ASSUE	9117062018	MEDA	0.4700	5000
95	91	PAPUA	9117	MAPPI	919117	YAKOMI	9117122006	OGORITO	0.4700	5000
96	92	PAPUA BARAT	9210	MAYBRAT	929210	AIFAT	9210012016	KOCUWER SELATAN	0.4700	5000
97	92	PAPUA BARAT	9210	MAYBRAT	929210	AIFAT	9210012020	KUMURKEK BARAT	0.4700	5000
98	92	PAPUA BARAT	9210	MAYBRAT	929210	AITINYO	9210062005	KAMRO	0.4700	5000
99	92	PAPUA BARAT	9210	MAYBRAT	929210	AYAMARU TIMUR	9210102009	FAITSIUR	0.4700	5000
100	92	PAPUA BARAT	9201	SORONG	929201	HOBARD	9201522002	BRIANLO	0.4700	5000
101	92	PAPUA BARAT	9201	SORONG	929201	KLAWAK	9201182011	SAMOLSLO	0.4700	5000
102	92	PAPUA BARAT	9201	SORONG	929201	SALAWATI TENGAH	9201532002	MANFANIM	0.4700	5000
103	92	PAPUA BARAT	9206	TELUK BINTUNI	929206	ARANDAY	9206042008	KECAP	0.4700	5000
104	92	PAPUA BARAT	9210	MAYBRAT	929210	AYAMARU TIMUR	9210102006	ISMAYO	0.4700	5000
105	11	ACEH	1111	KABUPATEN BIREUEN	111108	PANDRAH	1111082012	ALUE IGEUH	0.4699	5000
106	12	SUMATERA UTARA	1204	KABUPATEN NIAS	120427	ULUGAWO	1204272006	FATODANO	0.4699	5000
107	12	SUMATERA UTARA	1221	KABUPATEN PADANG LAWAS	122112	SIHAPAS BARUMUN	1221122005	PARAN DOLOK	0.4699	5000
108	12	SUMATERA UTARA	1278	KOTA GUNUNGSITOLI	127803	GUNUNGSITOLI UTARA	1278032010	HILIGODU ULU	0.4699	5000
109	53	NUSA TENGGARA TIMUR	5301	KABUPATEN KUPANG	530124	TAEBENU	5301242001	OEL TUAH	0.4699	5000
110	81	MALUKU	8107	KABUPATEN KEPULAUAN ARU	810708	ARU TENGAH SELATAN	8107082002	APARA	0.4699	5000
111	91	PAPUA	9109	KABUPATEN MIMIKA	910905	JITA	9109052009	KANMAPIRI	0.4699	5000
112	91	PAPUA	9115	KABUPATEN WAROPEN	911513	DEMBA	9115132003	ANIBOI	0.4699	5000
113	92	PAPUA BARAT	9208	KAIMANA	929208	YAMOR	9208072002	WOSOKUNO	0.4698	5000
114	91	PAPUA	9117	MAPPI	919117	MINYAMUR	9117092011	PANO	0.4698	5000



NO	KODE PROVINSI	NAMA PROVINSI	KODE KABUPATEN	NAMA KABUPATEN	KODE KECAMATAN	NAMA KECAMATAN	KODE DESA	NAMA DESA	IDM	5.000 TERTINGGAL
115	91	PAPUA	9117	MAPPI	919117	OBAA	9117012025	WAIRU	0,4698	5000
116	91	PAPUA	9115	WAROPEN	919115	OUDATE	9115112004	NAU	0,4698	5000
117	92	PAPUA BARAT	9206	TELUK BINTUNI	929206	KAITARO	9206152005	SUGA	0,4698	5000
118	53	NUSA TENGGARA TIMUR	5308	KABUPATEN ENDE	530808	WOLOWARU	5308082022	NIRAMESI	0,4698	5000
119	53	NUSA TENGGARA TIMUR	5318	KABUPATEN SUMBA BARAT DAYA	531806	KODI BANGEDO	5318062014	WAIMAKAHA	0,4698	5000
120	62	KALIMANTAN TENGAH	6210	KABUPATEN GUNUNG MAS	621008	DAMANG BATU	6210082005	TUMBANG POSU	0,4698	5000
121	81	MALUKU	8106	KABUPATEN SERAM BAGIAN BARAT	810603	TANIWEL	8106032030	BURIA	0,4698	5000
122	12	SUMATERA UTARA	1213	KABUPATEN MANDAILING NATAL	121313	BATANG NATAL	1213132030	LUBUK BONDAR PANJANG	0,4697	5000
123	12	SUMATERA UTARA	1214	KABUPATEN NIAS SELATAN	121422	ONOHAZUMBA	1214222003	LAUSO	0,4697	5000
124	65	KALIMANTAN UTARA	6503	KABUPATEN NUNUKAN	650315	LUMBIS OGONG	6503152044	DUYAN	0,4697	5000
125	74	SULAWESI TENGGARA	7403	KABUPATEN MUNA	740331	MAROBO	7403312003	PASIKUTA	0,4697	5000
126	82	MALUKU UTARA	8204	KABUPATEN HALMAHERA SELATAN	820409	BACAN BARAT	8204092016	NONDANG	0,4697	5000
127	91	PAPUA	9104	KABUPATEN NABIRE	910423	MOORA	9104232001	MAMBOR	0,4697	5000
128	91	PAPUA	9125	KABUPATEN PUNCAK	912515	SINAK BARAT	9125152003	TIMOBUT	0,4697	5000
129	91	PAPUA	9125	KABUPATEN PUNCAK	912518	LAGA UTARA	9125182001	MAYUBERI	0,4697	5000
130	53	NUSA TENGGARA TIMUR	5305	ALOR	535305	ALOR BARAT DAYA	5305032027	MARGETA	0,4697	5000
131	53	NUSA TENGGARA TIMUR	5305	ALOR	535305	ALOR TENGAH UTARA	5305072014	DAPITAU	0,4697	5000
132	91	PAPUA	9117	MAPPI	919117	MINYAMUR	9117092010	SUMURAMAN	0,4697	5000
133	91	PAPUA	9113	YAHUKIMO	919113	SOLOIKMA	9113382006	MUSAN	0,4697	5000
134	92	PAPUA BARAT	9209	TAMBRAUW	929209	MANEKAR	9209252007	NARAI	0,4697	5000
135	12	SUMATERA UTARA	1224	KABUPATEN NIAS UTARA	122405	NAMOHALU ESIWA	1224052003	DAHANA HILIGODU	0,4697	5000
136	12	SUMATERA UTARA	1225	KABUPATEN NIAS BARAT	122502	SIROMBU	1225022018	SISO BANDRAO	0,4697	5000
137	14	RIAU	1401	KABUPATEN KAMPAR	140109	KAMPAR KIRI HULU	1401092008	TANJUNG KARANG	0,4697	5000
138	65	KALIMANTAN UTARA	6503	KABUPATEN NUNUKAN	650303	SEMBAKUNG	6503032001	TAGUL	0,4697	5000
139	82	MALUKU UTARA	8201	KABUPATEN HALMAHERA BARAT	820101	JAILOLO	8201012012	IDAMDEHE GAMSUNGI	0,4697	5000
140	82	MALUKU UTARA	8201	KABUPATEN HALMAHERA BARAT	820108	IBU SELATAN	8201082002	TOBOBOL	0,4697	5000
141	53	NUSA TENGGARA TIMUR	5305	ALOR	535305	MATARU	5305122002	MATARU UTARA	0,4695	5000
142	91	PAPUA	9118	ASMAT	919118	FAYIT	9118052023	AMAITA	0,4695	5000
143	91	PAPUA	9118	ASMAT	919118	FAYIT	9118052010	TAURO	0,4695	5000
144	11	ACEH	1106	KABUPATEN ACEH BESAR	110605	MONTASIK	1106052042	SEUBAM LHOK	0,4695	5000
145	12	SUMATERA UTARA	1204	KABUPATEN NIAS	120421	BOTOMUZOI	1204212016	TETEHOBI BOTOMUZOI	0,4695	5000
146	12	SUMATERA UTARA	1212	KABUPATEN TOBA SAMOSIR	121203	SILAEN	1212032027	SIBIDE	0,4695	5000
147	12	SUMATERA UTARA	1220	KABUPATEN PADANG LAWAS UTARA	122002	DOLOK	1220022069	NAPASUNDALI	0,4695	5000
148	12	SUMATERA UTARA	1220	KABUPATEN PADANG LAWAS UTARA	122002	DOLOK	1220022078	SIMAMBAL	0,4695	5000
149	53	NUSA TENGGARA TIMUR	5319	KABUPATEN MANGGARAI TIMUR	531903	LAMBA LEDA	5319032022	GOLO WONTONG	0,4695	5000
150	61	KALIMANTAN BARAT	6105	KABUPATEN SINTANG	610506	KETUNGAU HULU	6105062024	SUNGAI KELIK	0,4695	5000
151	62	KALIMANTAN TENGAH	6206	KABUPATEN KATINGAN	620608	KATINGAN HULU	6206082032	TELUK TAMPANG	0,4695	5000
152	73	SULAWESI SELATAN	7322	KABUPATEN LUWU UTARA	732205	LIMBONG	7322052005	MINANGA	0,4695	5000
153	82	MALUKU UTARA	8201	KABUPATEN HALMAHERA BARAT	820102	LOLODA	8201022006	TASYE	0,4695	5000
154	53	NUSA TENGGARA TIMUR	5318	SUMBA BARAT DAYA	535318	KODI BANGEDO	5318062012	UMBU NGEDO	0,4695	5000
155	91	PAPUA	9126	DOGIYAI	919126	KAMU TIMUR	9126082005	BOKAIBUTU	0,4695	5000
156	91	PAPUA	9102	JAYAWIJAYA	919102	SILU KARNI DOGA	9102582002	ELABOGE	0,4694	5000
157	12	SUMATERA UTARA	1204	KABUPATEN NIAS	120427	ULUGAWO	1204272008	ONODALINGA	0,4694	5000
158	12	SUMATERA UTARA	1214	KABUPATEN NIAS SELATAN	121418	FANAYAMA	1214182019	HILIGITO	0,4694	5000
159	92	PAPUA BARAT	9203	KABUPATEN FAK FAK	920307	BOMBERAY	9203072012	TESHA	0,4694	5000
160	92	PAPUA BARAT	9201	SORONG	929201	KLAYILI	9201402004	KWAKEIK	0,4694	5000
161	92	PAPUA BARAT	9209	TAMBRAUW	929209	SYUJAK	9209072001	SYUJAK	0,4694	5000
162	92	PAPUA BARAT	9206	TELUK BINTUNI	929206	MOSKONA UTARA	9206062001	MOYEBE	0,4694	5000
163	53	NUSA TENGGARA TIMUR	5302	TIMOR TENGAH SELATAN	535302	KUANFATU	5302112012	KELLE TUNAN	0,4693	5000
164	82	MALUKU UTARA	8272	KOTA TIDORE KEPULAUAN	827202	OBA UTARA	8272022015	GOSALE	0,4693	5000
165	14	RIAU	1401	KABUPATEN KAMPAR	140109	KAMPAR KIRI HULU	1401092018	DERAS TAJAK	0,4692	5000
166	14	RIAU	1410	KABUPATEN KEPULAUAN MERANTI	141003	RANGSANG	1410032002	TANJUNG MEDANG	0,4692	5000
167	81	MALUKU	8105	KABUPATEN SERAM BAGIAN TIMUR	810513	KIAN DARAT	8105132010	RUMOGA	0,4692	5000
168	92	PAPUA BARAT	9209	TAMBRAUW	929209	SENOPI	9209112003	SENOPI	0,4690	5000
169	92	PAPUA BARAT	9209	TAMBRAUW	929209	SENOPI	9209112006	SUMO	0,4690	5000
170	91	PAPUA	9106	BIAK NUMFOR	919106	AIMANDO PADAIDO	9106192003	SAMBER PASI	0,4690	5000
171	91	PAPUA	9106	BIAK NUMFOR	919106	PADAIDO	9106102021	KANAI	0,4690	5000



NO	KODE PROVINSI	NAMA PROVINSI	KODE KABUPATEN	NAMA KABUPATEN	KODE KECAMATAN	NAMA KECAMATAN	KODE DESA	NAMA DESA	IDM	5.000 TERTINGGAL
172	11	ACEH	1111	KABUPATEN BIREUEN	111116	PEUSANGAN SELATAN	1111162020	PULO HARAPAN	0.4690	5000
173	12	SUMATERA UTARA	1214	KABUPATEN NIAS SELATAN	121422	ONOHAZUMBA	1214222006	ONOHAZUMBA	0.4690	5000
174	12	SUMATERA UTARA	1220	KABUPATEN PADANG LAWAS UTARA	122001	DOLOK SIGOMPULON	1220012017	SUNUT	0.4690	5000
175	53	NUSA TENGGARA TIMUR	5307	KABUPATEN SIKKA	530715	ALOK TIMUR	5307152007	KOJAGETE	0.4690	5000
176	53	NUSA TENGGARA TIMUR	5313	KABUPATEN LEMBATA	531307	BUYASURI	5313072017	TOBOTANI	0.4690	5000
177	61	KALIMANTAN BARAT	6104	KABUPATEN KETAPANG	610403	MANIS MATA	6104032002	AIR DEKAKAH	0.4690	5000
178	73	SULAWESI SELATAN	7317	KABUPATEN LUWU	731716	WALENRANG UTARA	7317162002	SITEBA	0.4690	5000
179	91	PAPUA	9109	KABUPATEN MIMIKA	910913	KWAMKI NARAMA	9109132003	LANDUN MEKAR	0.4690	5000
180	91	PAPUA	9109	KABUPATEN MIMIKA	910914	HOYA	9109142001	HOYA	0.4690	5000
181	91	PAPUA	9125	KABUPATEN PUNCAK	912518	ILAGA UTARA	9125182006	AMUNGI	0.4690	5000
182	92	PAPUA BARAT	9202	KABUPATEN MANOKWARI	920215	MANOKWARI SELATAN	9202152005	WARMOMI	0.4690	5000
183	14	RIAU	1410	KABUPATEN KEPULAUAN MERANTI	141009	RANGSANG PESISIR	1410092002	BETING	0.4689	5000
184	53	NUSA TENGGARA TIMUR	5321	KABUPATEN MALAKA	532104	WELIMAN	5321042008	FOREKMODOK	0.4689	5000
185	64	KALIMANTAN TIMUR	6402	KABUPATEN KUTAI KARTANEGARA	640217	MARANG KAYU	6402172004	SANTAN ILIR	0.4689	5000
186	91	PAPUA	9122	YALIMO	912212	ELELIM	9122012038	OLANI	0.4689	5000
187	61	KALIMANTAN BARAT	6108	KABUPATEN LANDAK	610804	MANDOR	6108042012	SELUTUNG	0.4689	5000
188	61	KALIMANTAN BARAT	6105	KABUPATEN SINTANG	610507	DEDAI	6105072022	HULU DEDAI	0.4688	5000
189	91	PAPUA	9112	KABUPATEN PEGUNUNGAN BINTANG	911210	BIME	9112102008	TELI	0.4688	5000
190	91	PAPUA	9107	PUNCAK JAYA	910710	YAMONERI	9107282004	YAGALUK	0.4688	5000
191	11	ACEH	1108	KABUPATEN ACEH UTARA	110820	PAYA BAKONG	1108202039	BLANG PANTE	0.4687	5000
192	53	NUSA TENGGARA TIMUR	5308	KABUPATEN ENDE	530803	ENDE	5308032022	WOLAGI DUA	0.4687	5000
193	81	MALUKU	8105	KABUPATEN SERAM BAGIAN TIMUR	810505	WAKATE	8105052024	OTADEMAN	0.4687	5000
194	91	PAPUA	9127	INTAN JAYA	912710	HITADIPA	9127062005	PUGISIGA	0.4686	5000
195	91	PAPUA	9112	PEGUNUNGAN BINTANG	911212	OKLIP	9112222007	KOMOK	0.4686	5000
196	12	SUMATERA UTARA	1213	KABUPATEN MANDAILING NATAL	121307	BUKIT MALINTANG	1213072014	HUTA BANGUN JAE	0.4686	5000
197	36	BANTEN	3602	KABUPATEN LEBAK	360207	BOJONGMANIK	3602072016	MEKAR RAHAYU	0.4686	5000
198	36	BANTEN	3602	KABUPATEN LEBAK	360207	BOJONGMANIK	3602072017	PASIRBITUNG	0.4686	5000
199	53	NUSA TENGGARA TIMUR	5301	KABUPATEN KUPANG	530120	AMABI OEFETO TIMUR	5301202010	OENAUUN	0.4686	5000
200	82	MALUKU UTARA	8204	KABUPATEN HALMAHERA SELATAN	820414	BACAN BARAT UTARA	8204142002	LOLAROGURUA	0.4686	5000
201	12	SUMATERA UTARA	1204	KABUPATEN NIAS	120406	GIDO	1204062020	LOLOANA'A GIDO	0.4684	5000
202	75	GORONTALO	7501	KABUPATEN GORONTALO	750120	BILUHU	7501202008	OLIMEYALA	0.4684	5000
203	91	PAPUA	9117	MAPPI	911708	PASSUE	9117082002	BAGARAM	0.4684	5000
204	91	PAPUA	9117	MAPPI	911710	PASSUE	9117082001	SEPOH	0.4684	5000
205	91	PAPUA	9118	ASMAT	911818	FAYIT	9118052022	BORA	0.4683	5000
206	91	PAPUA	9118	ASMAT	911818	FAYIT	9118052009	PIRAMAT	0.4683	5000
207	92	PAPUA BARAT	9206	TELUK BINTUNI	920609	TEMBUNI	9206092002	MOGOI BARU	0.4683	5000
208	14	RIAU	1401	KABUPATEN KAMPAR	140109	KAMPAR KIRI HULU	1401092017	TERUSAN	0.4682	5000
209	61	KALIMANTAN BARAT	6104	KABUPATEN KETAPANG	610422	SINGKUP	6104222008	PANTAI KETIKAL	0.4682	5000
210	91	PAPUA	9125	KABUPATEN PUNCAK	912506	SINAK	9125062016	GIGOBAK II	0.4682	5000
211	11	ACEH	1108	KABUPATEN ACEH UTARA	110816	NISAM	1108162021	SEUNEUBOK	0.4681	5000
212	12	SUMATERA UTARA	1204	KABUPATEN NIAS	120421	BOTOMUZOI	1204212013	SISOBAHILI DOLA	0.4681	5000
213	12	SUMATERA UTARA	1214	KABUPATEN NIAS SELATAN	121421	O'O'U	1214212005	HILIMBUASI	0.4681	5000
214	12	SUMATERA UTARA	1225	KABUPATEN NIAS BARAT	122502	SIROMBU	1225022005	BAWASAWA	0.4681	5000
215	12	SUMATERA UTARA	1225	KABUPATEN NIAS BARAT	122503	MANDREHE BARAT	1225032005	LOLOHIA	0.4681	5000
216	72	SULAWESI TENGAH	7210	KABUPATEN SIGI	721007	PIPIKORO	7210072002	KALAMANTA	0.4681	5000
217	82	MALUKU UTARA	8201	KABUPATEN HALMAHERA BARAT	820102	LOLODA	8201022010	BAKUN	0.4681	5000
218	65	KALIMANTAN UTARA	6502	MALINAU	650206	MALINAU SELATAN	6502062005	NUNUK TANAH KIBANG	0.4681	5000
219	91	PAPUA	9117	MAPPI	911710	MAMBIOMAN BAPAI	9117022024	WARUWE	0.4681	5000
220	62	KALIMANTAN TENGAH	6212	MURUNG RAYA	621212	UUT MURUNG	6212102005	TUMBANG OLONG II	0.4679	5000
221	91	PAPUA	9127	INTAN JAYA	912710	BIANDOGA	9127042011	ANEYA	0.4679	5000
222	91	PAPUA	9127	INTAN JAYA	912710	BIANDOGA	9127042012	KIGITADI	0.4679	5000
223	91	PAPUA	9127	INTAN JAYA	912710	BIANDOGA	9127042007	MANIUWO	0.4679	5000
224	91	PAPUA	9127	INTAN JAYA	912710	BIANDOGA	9127042010	MAOLAGI	0.4679	5000
225	91	PAPUA	9127	INTAN JAYA	912710	BIANDOGA	9127042009	PAGAMBA	0.4679	5000
226	91	PAPUA	9127	INTAN JAYA	912710	BIANDOGA	9127042008	TUNGGAPO	0.4679	5000
227	91	PAPUA	9127	INTAN JAYA	912710	BIANDOGA	9127042004	YAGAITO	0.4679	5000
228	92	PAPUA BARAT	9212	PEGUNUNGAN ARFAK	921212	SURUREY	9212042005	SAUGEMEBA	0.4679	5000



NO	KODE PROVINSI	NAMA PROVINSI	KODE KABUPATEN	NAMA KABUPATEN	KODE KECAMATAN	NAMA KECAMATAN	KODE DESA	NAMA DESA	IDM	5.000 TERTINGGAL
229	92	PAPUA BARAT	9206	TELUK BINTUNI	929206	KAMUNDAN	9206202001	KALITAMI I	0.4679	5000
230	92	PAPUA BARAT	9206	TELUK BINTUNI	929206	KAMUNDAN	9206202003	KENARA	0.4679	5000
231	53	NUSA TENGGARA TIMUR	5312	SUMBA BARAT	535312	TANA RIGHU	5312042012	LOLO TANA	0.4679	5000
232	12	SUMATERA UTARA	1214	KABUPATEN NIAS SELATAN	121402	GOMO	1214022005	DOLI-DOLI IDANOTAE	0.4679	5000
233	81	MALUKU	8107	KABUPATEN KEPULAUAN ARU	810703	ARU TENGAH	8107032029	KOBASEL FARA	0.4679	5000
234	82	MALUKU UTARA	8202	KABUPATEN HALMAHERA TENGAH	820206	PATANI UTARA	8202062006	BILIFITU	0.4679	5000
235	91	PAPUA	9112	KABUPATEN PEGUNUNGAN BINTANG	911230	JETFA	9112302003	TUPALMA SATU	0.4679	5000
236	91	PAPUA	9120	KABUPATEN MAMBERAMO RAYA	912005	MAMBERAMO HILIR	9120052006	WAREMBORI	0.4679	5000
237	11	ACEH	1111	KABUPATEN BIREUEN	111102	JEUNIEB	1111022026	LAMPOH OE	0.4679	5000
238	74	SULAWESI TENGGARA	7401	KABUPATEN KOLAKA	740108	WATUBANGGA	7401082025	MATAOSU UJUNG	0.4679	5000
239	12	SUMATERA UTARA	1204	KABUPATEN NIAS	120421	BOTOMUZOI	1204212006	HILWAELE II	0.4678	5000
240	91	PAPUA	9109	KABUPATEN MIMIKA	910910	TEMBAGAPURA	9109102007	BANIGOGOM	0.4678	5000
241	92	PAPUA BARAT	9201	KABUPATEN SORONG	920149	MALABOTOM	9201492008	TANAH TINGGI	0.4678	5000
242	91	PAPUA	9126	DOGIYAI	919126	SUKIKAI SELATAN	9126052002	SUKIKAI	0.4678	5000
243	91	PAPUA	9117	MAPPI	919117	MINYAMUR	9117092002	KAUMI	0.4678	5000
244	92	PAPUA BARAT	9209	TAMBRAUW	929209	MANEKAR	9209252006	AJAMI WARUPI	0.4678	5000
245	73	SULAWESI SELATAN	7317	KABUPATEN LUWU	731715	WALENRANG BARAT	7317152004	LAMASI HULU	0.4678	5000
246	81	MALUKU	8105	KABUPATEN SERAM BAGIAN TIMUR	810513	KIAN DARAT	8105132004	WATU WATU	0.4678	5000
247	91	PAPUA	9125	KABUPATEN PUNCAK	912516	MAGE'ABUME	9125162002	WENI	0.4678	5000
248	12	SUMATERA UTARA	1202	KABUPATEN TAPANULI UTARA	120204	SIPOHOLON	1202042010	RURA JULU DOLOK	0.4676	5000
249	12	SUMATERA UTARA	1214	KABUPATEN NIAS SELATAN	121416	PULAU-PULAU BATU TIMUR	1214162010	LABUAN RIMA BARU	0.4676	5000
250	12	SUMATERA UTARA	1214	KABUPATEN NIAS SELATAN	121418	FANAYAMA	1214182023	ETE BATU	0.4676	5000
251	12	SUMATERA UTARA	1220	KABUPATEN PADANG LAWAS UTARA	122002	DOLOK	1220022043	PANCA	0.4676	5000
252	12	SUMATERA UTARA	1225	KABUPATEN NIAS BARAT	122501	LAHOMI	1225012001	SISOBAOHO	0.4676	5000
253	53	NUSA TENGGARA TIMUR	5309	KABUPATEN NGADA	530914	RIUNG BARAT	5309142001	BENTENG TAWA	0.4676	5000
254	74	SULAWESI TENGGARA	7414	KABUPATEN BUTON TENGAH	741405	TALAGA RAYA	7414052005	WULU	0.4676	5000
255	76	SULAWESI BARAT	7603	KABUPATEN MAMASA	760315	RANTEBULAHAN TIMUR	7603152009	SAMPALE	0.4676	5000
256	81	MALUKU	8102	KABUPATEN MALUKU TENGGARA	810205	KEI BESAR UTARA TIMUR	8102052013	SOIN	0.4676	5000
257	81	MALUKU	8105	KABUPATEN SERAM BAGIAN TIMUR	810510	TEOR	8105102005	LAPANG KAMPUNG JAWA	0.4676	5000
258	82	MALUKU UTARA	8202	KABUPATEN HALMAHERA TENGAH	820203	PULAU GEBE	8202032006	SONOF KACEPO	0.4676	5000
259	91	PAPUA	9115	WAROPEN	919115	RISEI SAYATI	9115072020	GHAUWARU	0.4676	5000
260	11	ACEH	1108	KABUPATEN ACEH UTARA	110801	BAKTIYA	1108012045	ALUE RAMBONG	0.4675	5000
261	12	SUMATERA UTARA	1214	KABUPATEN NIAS SELATAN	121426	SOMAMBAWA	1214262001	SIFITUBANUA	0.4675	5000
262	12	SUMATERA UTARA	1214	KABUPATEN NIAS SELATAN	121431	TANAH MASA	1214312010	SAERU MELAYU	0.4675	5000
263	12	SUMATERA UTARA	1224	KABUPATEN NIAS UTARA	122406	ALASA TALUMUZOI	1224062005	MAZINGO	0.4675	5000
264	18	LAMPUNG	1813	KABUPATEN PESISIR BARAT	181310	NGARAS	1813102005	RAJABASA	0.4675	5000
265	61	KALIMANTAN BARAT	6105	KABUPATEN SINTANG	610508	KAYAN HILIR	6105082028	SUNGAI RANAP	0.4675	5000
266	91	PAPUA	9106	KABUPATEN BIAK NUMFOR	910608	BIAK BARAT	9106082031	KARNINDI	0.4675	5000
267	91	PAPUA	9125	KABUPATEN PUNCAK	912518	ILAGA UTARA	9125182009	AKONOBAK	0.4675	5000
268	91	PAPUA	9117	MAPPI	919117	KAIBAR	9117072012	TAYAU	0.4675	5000
269	91	PAPUA	9110	SARMI	919110	TOR ATAS	9110022001	BOTA-BORA	0.4675	5000
270	53	NUSA TENGGARA TIMUR	5301	KABUPATEN KUPANG	530113	AMFOANG UTARA	5301132004	KOLABE	0.4674	5000
271	62	KALIMANTAN TENGAH	6202	KOTAWARINGIN TIMUR	626202	ANTANG KALANG	6202102004	TUMBANG NGAHAN	0.4673	5000
272	65	KALIMANTAN UTARA	6503	KABUPATEN NUNUKAN	650315	LUMBIS OGONG	6503152048	LIPAGA	0.4673	5000
273	82	MALUKU UTARA	8202	KABUPATEN HALMAHERA TENGAH	820203	PULAU GEBE	8202032004	UMERA	0.4673	5000
274	91	PAPUA	9109	KABUPATEN MIMIKA	910902	AGIMUGA	9109022007	EMKOMA HALAMA	0.4673	5000
275	92	PAPUA BARAT	9201	SORONG	929201	KLASO	9201412003	MISKUM	0.4673	5000
276	92	PAPUA BARAT	9209	TAMBRAUW	929209	KEBAR	9209092018	JAMBUANI	0.4673	5000
277	91	PAPUA	9113	YAHUKIMO	919113	SAMENAGE	9113072005	ISON	0.4673	5000
278	12	SUMATERA UTARA	1221	KABUPATEN PADANG LAWAS	122101	SOSOPAN	1221012020	HUTA BARA	0.4673	5000
279	16	SUMATERA SELATAN	1609	KABUPATEN OGAN KOMERING ULU SELATAN	160909	BUAY PEMACA	1609092017	SINAR BARU	0.4673	5000
280	61	KALIMANTAN BARAT	6108	KABUPATEN LANDAK	610809	KUALA BEHE	6108092001	SEMEDANG	0.4673	5000
281	91	PAPUA	9123	LANNY JAYA	919123	YIGINUA	9123132007	ABUA	0.4671	5000
282	91	PAPUA	9122	YALIMO	919122	ABENAH	9122032065	BEIM	0.4671	5000
283	91	PAPUA	9122	YALIMO	919122	ABENAH	9122032081	WAROHAM	0.4671	5000
284	92	PAPUA BARAT	9209	TAMBRAUW	929209	SENOPI	9209112005	SRUREM	0.4671	5000
285	11	ACEH	1108	KABUPATEN ACEH UTARA	110815	SAWANG	1108152036	GUNCI	0.4671	5000



NO	KODE PROVINSI	NAMA PROVINSI	KODE KABUPATEN	NAMA KABUPATEN	KODE KECAMATAN	NAMA KECAMATAN	KODE DESA	NAMA DESA	IDM	5.000 TERTINGGAL
286	53	NUSA TENGGARA TIMUR	5313	KABUPATEN LEMBATA	531307	BUYASURI	5313072015	BEAN	0,4671	5000
287	61	KALIMANTAN BARAT	6104	KABUPATEN KETAPANG	610419	HULU SUNGAI	6104192012	LUBUK KAKAP	0,4671	5000
288	62	KALIMANTAN TENGAH	6206	KABUPATEN KATINGAN	620610	KATINGAN KUALA	6206102016	BAKUNG RAYA	0,4671	5000
289	64	KALIMANTAN TIMUR	6408	KABUPATEN KUTAI TIMUR	640802	MUARA WAHAU	6408022006	BENHES	0,4671	5000
290	76	SULAWESI BARAT	7603	KABUPATEN MAMASA	760316	BUNTUMALANGKA	7603162001	BUNTUMALANGKA	0,4671	5000
291	91	PAPUA	9106	KABUPATEN BIAK NUMFOR	910611	YENDIDORI	9106112005	KABIDON	0,4671	5000
292	91	PAPUA	9106	KABUPATEN BIAK NUMFOR	910611	YENDIDORI	9106112013	PADWA	0,4671	5000
293	91	PAPUA	9121	KABUPATEN MAMBERAMO TENGAH	912103	ERAGAYAM	9121032002	MOGONIK	0,4671	5000
294	11	ACEH	1108	KABUPATEN ACEH UTARA	110801	BAKTIYA	1108012042	MATANG BEURINGEN	0,4670	5000
295	12	SUMATERA UTARA	1220	KABUPATEN PADANG LAWAS UTARA	122003	HALONGONAN	1220032014	HASAHATAN	0,4670	5000
296	62	KALIMANTAN TENGAH	6206	KABUPATEN KATINGAN	620611	TASIK PAYAWAN	6206112001	TALINGKE	0,4670	5000
297	91	PAPUA	9112	KABUPATEN PEGUNUNGAN BINTANG	911210	BIME	9112102011	PEREM	0,4670	5000
298	82	MALUKU UTARA	8204	KABUPATEN HALMAHERA SELATAN	820423	GANE BARAT SELATAN	8204232004	JIBUBU	0,4670	5000
299	12	SUMATERA UTARA	1214	KABUPATEN NIAS SELATAN	121426	SOMAMBAWA	1214262003	SITOLU BANUA	0,4668	5000
300	91	PAPUA	9126	DOGIYAI	912612	MAPIA TENGAH	9126092002	DIYEUGI	0,4668	5000
301	11	ACEH	1101	KABUPATEN ACEH SELATAN	110113	KLUET TENGAH	1101132001	KOTO	0,4668	5000
302	91	PAPUA	9112	KABUPATEN PEGUNUNGAN BINTANG	911204	IWUR	9112042001	IWUR	0,4668	5000
303	61	KALIMANTAN BARAT	6105	KABUPATEN SINTANG	610507	DEDAI	6105072023	APIN BARU	0,4667	5000
304	61	KALIMANTAN BARAT	6110	KABUPATEN MELAWI	611011	TANAH PINOH BARAT	6110112005	PELITA JAYA	0,4667	5000
305	81	MALUKU	8107	KABUPATEN KEPULAUAN ARU	810708	ARU TENGAH SELATAN	8107082006	JAMBU AIR	0,4667	5000
306	92	PAPUA BARAT	9210	MAYBRAT	929210	AIFAT TIMUR JAUH	9210132007	TIEFROMEN	0,4667	5000
307	92	PAPUA BARAT	9210	MAYBRAT	929210	AIFAT UTARA	9210022001	AYAWASI	0,4667	5000
308	92	PAPUA BARAT	9210	MAYBRAT	929210	AIFAT UTARA	9210022002	AYAWASI SELATAN	0,4667	5000
309	92	PAPUA BARAT	9210	MAYBRAT	929210	AIFAT UTARA	9210022003	AYAWASI TIMUR	0,4667	5000
310	92	PAPUA BARAT	9210	MAYBRAT	929210	AIFAT UTARA	9210022005	FONATU	0,4667	5000
311	92	PAPUA BARAT	9210	MAYBRAT	929210	AIFAT UTARA	9210022011	HOWAIT	0,4667	5000
312	92	PAPUA BARAT	9210	MAYBRAT	929210	AIFAT UTARA	9210022017	IRATA	0,4667	5000
313	92	PAPUA BARAT	9210	MAYBRAT	929210	AIFAT UTARA	9210022008	KONJA	0,4667	5000
314	92	PAPUA BARAT	9210	MAYBRAT	929210	AIFAT UTARA	9210022013	KONJA BARAT	0,4667	5000
315	92	PAPUA BARAT	9210	MAYBRAT	929210	AIFAT UTARA	9210022010	MAN	0,4667	5000
316	92	PAPUA BARAT	9210	MAYBRAT	929210	AIFAT UTARA	9210022006	MOSUN	0,4667	5000
317	92	PAPUA BARAT	9210	MAYBRAT	929210	AIFAT UTARA	9210022019	MOSUN TIMUR	0,4667	5000
318	92	PAPUA BARAT	9210	MAYBRAT	929210	AIFAT UTARA	9210022020	MOSUN UTARA	0,4667	5000
319	92	PAPUA BARAT	9210	MAYBRAT	929210	AIFAT UTARA	9210022016	MOWES	0,4667	5000
320	92	PAPUA BARAT	9210	MAYBRAT	929210	AIFAT UTARA	9210022018	NESET	0,4667	5000
321	92	PAPUA BARAT	9210	MAYBRAT	929210	AIFAT UTARA	9210022015	RAHA	0,4667	5000
322	92	PAPUA BARAT	9210	MAYBRAT	929210	AIFAT UTARA	9210022004	SUSAI	0,4667	5000
323	92	PAPUA BARAT	9210	MAYBRAT	929210	AIFAT UTARA	9210022007	WAYANE	0,4667	5000
324	92	PAPUA BARAT	9210	MAYBRAT	929210	AIFAT UTARA	9210022009	YARAT	0,4667	5000
325	92	PAPUA BARAT	9210	MAYBRAT	929210	AIFAT UTARA	9210022014	YARAT TIMUR	0,4667	5000
326	92	PAPUA BARAT	9210	MAYBRAT	929210	AITINYO BARAT	9210052012	FATEM	0,4667	5000
327	92	PAPUA BARAT	9210	MAYBRAT	929210	AITINYO BARAT	9210052001	KAMBUFATEM	0,4667	5000
328	92	PAPUA BARAT	9210	MAYBRAT	929210	AITINYO BARAT	9210052002	KAMBUFATEM UTARA	0,4667	5000
329	92	PAPUA BARAT	9210	MAYBRAT	929210	AITINYO BARAT	9210052010	SIYO	0,4667	5000
330	92	PAPUA BARAT	9210	MAYBRAT	929210	AITINYO BARAT	9210052009	WAYBOMATAH	0,4667	5000
331	92	PAPUA BARAT	9201	SORONG	929201	KLAWAK	9201182009	TOTJIN	0,4667	5000
332	92	PAPUA BARAT	9201	SORONG	929201	SAENGKEDUK	9201482003	SUYE	0,4667	5000
333	92	PAPUA BARAT	9201	SORONG	929201	KONHIR	9201502009	MLARON	0,4667	5000
334	92	PAPUA BARAT	9209	TAMBRAUW	929209	AMBERBAKEN	9209102018	WARPAPERI	0,4667	5000
335	92	PAPUA BARAT	9210	MAYBRAT	929210	AITINYO BARAT	9210052013	HOSYO BANAHA	0,4667	5000
336	11	ACEH	1101	KABUPATEN ACEH SELATAN	110113	KLUET TENGAH	1101132010	LAWE MELANG	0,4665	5000
337	12	SUMATERA UTARA	1212	KABUPATEN TOBA SAMOSIR	121223	BONATUA LUNASI	1212232014	LUMBAN SANGKALAN	0,4665	5000
338	12	SUMATERA UTARA	1214	KABUPATEN NIAS SELATAN	121401	LOLOMATUA	1214012023	EWO	0,4665	5000
339	73	SULAWESI SELATAN	7322	KABUPATEN LUWU UTARA	732207	SEKO	7322072007	WONO	0,4665	5000
340	82	MALUKU UTARA	8206	KABUPATEN HALMAHERA TIMUR	820609	MABA UTARA	8206092006	PUMLANGA	0,4665	5000
341	92	PAPUA BARAT	9204	KABUPATEN SORONG SELATAN	920424	FOKOUR	9204242002	WANDUM	0,4665	5000
342	53	NUSA TENGGARA TIMUR	5302	TIMOR TENGAH SELATAN	535302	FATUKOPA	5302292002	BESNAM	0,4665	5000



NO	KODE PROVINSI	NAMA PROVINSI	KODE KABUPATEN	NAMA KABUPATEN	KODE KECAMATAN	NAMA KECAMATAN	KODE DESA	NAMA DESA	IDM	5.000 TERTINGGAL
343	64	KALIMANTAN TIMUR	6403	KABUPATEN BERAU	640301	KELAY	6403012012	MAPULU	0.4665	5000
344	74	SULAWESI TENGGARA	7403	KABUPATEN MUNA	740337	TOWEA	7403372005	BHONTU-BHONTU	0.4665	5000
345	81	MALUKU	8101	KABUPATEN MALUKU TENGAH	810106	SERAM UTARA	8101062046	MARAINA	0.4664	5000
346	92	PAPUA BARAT	9205	RAJA AMPAT	929205	BATANTA UTARA	9205202001	YENSAWAI TIMUR	0.4663	5000
347	11	ACEH	1111	KABUPATEN BIREUEN	111102	JEUNIEB	1111022025	LUENG TEUNGOH	0.4663	5000
348	12	SUMATERA UTARA	1201	KABUPATEN TAPANULI TENGAH	120119	LUMUT	1201192006	LUMUT MAJU	0.4663	5000
349	12	SUMATERA UTARA	1214	KABUPATEN NIAS SELATAN	121403	LAHUSA	1214032017	HARENORO	0.4663	5000
350	14	RIAU	1401	KABUPATEN KAMPAR	140109	KAMPAR KIRI HULU	1401092006	AUR KUNING	0.4663	5000
351	14	RIAU	1401	KABUPATEN KAMPAR	140109	KAMPAR KIRI HULU	1401092020	SUBAYANG JAYA	0.4663	5000
352	72	SULAWESI TENGAH	7203	KABUPATEN DONGGALA	720321	PINEMBANI	7203212003	DANGARA'A	0.4663	5000
353	74	SULAWESI TENGGARA	7406	KABUPATEN BOMBANA	740607	POLEANG BARAT	7406072011	ANALERE	0.4663	5000
354	91	PAPUA	9111	KABUPATEN KEEROM	911106	ARSO TIMUR	9111062009	SANGKE	0.4663	5000
355	11	ACEH	1103	KABUPATEN ACEH TIMUR	110305	SERBAJADI	1103052001	LOKOP	0.4662	5000
356	61	KALIMANTAN BARAT	6105	KABUPATEN SINTANG	610509	KAYAN HULU	6105092031	KEBARAU	0.4662	5000
357	61	KALIMANTAN BARAT	6110	KABUPATEN MELAWI	611003	ELLA HILIR	6110032012	PEREMBANG NYURUH	0.4662	5000
358	62	KALIMANTAN TENGAH	6206	KABUPATEN KATINGAN	620607	MARIKIT	6206072018	TUMBANG TABULUS	0.4662	5000
359	82	MALUKU UTARA	8206	KABUPATEN HALMAHERA TIMUR	820608	MABA TENGAH	8206082012	TATANGAPU	0.4662	5000
360	91	PAPUA	9123	KABUPATEN LANNY JAYA	912302	PIRIME	9123022008	WENAM	0.4662	5000
361	91	PAPUA	9125	KABUPATEN PUNCAK	912505	POGOMA	9125052012	YUGUME	0.4662	5000
362	62	KALIMANTAN TENGAH	6212	MURUNG RAYA	626212	BARITO TUHUP RAYA	6212062008	TUMBANG MASALO	0.4662	5000
363	53	NUSA TENGGARA TIMUR	5302	TIMOR TENGAH SELATAN	535302	AMANUBAN SELATAN	5302062010	KIUBAAT	0.4662	5000
364	91	PAPUA	9113	YAHUKIMO	919113	TALAMBO	9113312006	BARU	0.4662	5000
365	11	ACEH	1108	KABUPATEN ACEH UTARA	110803	KUTA MAKMUR	1108032022	GUHA ULUE	0.4660	5000
366	12	SUMATERA UTARA	1204	KABUPATEN NIAS	120429	SOMOLO-MOLO	1204292009	HILIGODU SOMOLO-MOLO	0.4660	5000
367	81	MALUKU	8108	KABUPATEN MALUKU BARAT DAYA	810811	PULAU WETANG	8108112003	POTA BESAR	0.4660	5000
368	91	PAPUA	9123	KABUPATEN LANNY JAYA	912322	AYUMNATI	9123222009	NINDONAK	0.4660	5000
369	91	PAPUA	9116	BOVEN DIGOEL	919116	AMBATKWI	9116112005	ANYUMKA	0.4660	5000
370	12	SUMATERA UTARA	1221	KABUPATEN PADANG LAWAS	122101	SOSOPAN	1221012018	BANUA TONGA	0.4660	5000
371	11	ACEH	1108	KABUPATEN ACEH UTARA	110824	PIRAK TIMUR	1108242014	TANJONG SEUREUKUY	0.4659	5000
372	12	SUMATERA UTARA	1204	KABUPATEN NIAS	120429	SOMOLO-MOLO	1204292011	SO'EALI	0.4659	5000
373	12	SUMATERA UTARA	1214	KABUPATEN NIAS SELATAN	121429	PULAU-PULAU BATU BARAT	1214292005	BINTUANG	0.4659	5000
374	12	SUMATERA UTARA	1214	KABUPATEN NIAS SELATAN	121435	IDANOTAE	1214352004	HILIMBOWO IDANOTAE	0.4659	5000
375	65	KALIMANTAN UTARA	6503	KABUPATEN NUNUKAN	650315	LUMBIS OGONG	6503152023	LINSAYUNG	0.4659	5000
376	73	SULAWESI SELATAN	7317	KABUPATEN LUWU	731701	BASSE SANGTEMPE	7317012008	TABI	0.4659	5000
377	91	PAPUA	9104	KABUPATEN NABIRE	910423	MOORA	9104232005	ARUI	0.4659	5000
378	91	PAPUA	9115	KABUPATEN WAROPEN	911514	WONTI	9115142002	WANDA	0.4659	5000
379	91	PAPUA	9125	KABUPATEN PUNCAK	912518	ILAGA UTARA	9125182004	AYALI	0.4659	5000
380	92	PAPUA BARAT	9212	PEGUNUNGAN ARFAK	929212	TAIGE	9212062003	DEUROHU	0.4659	5000
381	12	SUMATERA UTARA	1212	KABUPATEN TOBA SAMOSIR	121203	SILAEN	1212032030	SIRINGKIRON	0.4659	5000
382	61	KALIMANTAN BARAT	6105	KABUPATEN SINTANG	610514	SERAWAI	6105142013	TANJUNG RAYA	0.4659	5000
383	73	SULAWESI SELATAN	7317	KABUPATEN LUWU	731722	BASSE SANGTEMPE UTARA	7317222011	TASANGTONGKONAN	0.4659	5000
384	74	SULAWESI TENGGARA	7402	KABUPATEN KONAWE	740205	SAMPARA	7402052030	WAWOLIMBUE	0.4659	5000
385	91	PAPUA	9123	LANNY JAYA	919123	YIGINUA	9123132003	GOLIKME	0.4657	5000
386	12	SUMATERA UTARA	1214	KABUPATEN NIAS SELATAN	121422	ONOHAZUMBA	1214222001	FADORO EWO	0.4657	5000
387	12	SUMATERA UTARA	1214	KABUPATEN NIAS SELATAN	121434	ULU IDANOTAE	1214342004	DAO-DAO ZANUWO IDANO TAE	0.4657	5000
388	12	SUMATERA UTARA	1214	KABUPATEN NIAS SELATAN	121435	IDANOTAE	1214352007	AWONI	0.4657	5000
389	61	KALIMANTAN BARAT	6105	KABUPATEN SINTANG	610514	SERAWAI	6105142038	NANGA TANGOI	0.4657	5000
390	63	KALIMANTAN SELATAN	6308	KABUPATEN HULU SUNGAI UTARA	630808	HAUR GADING	6308082010	HAUR GADING	0.4657	5000
391	81	MALUKU	8107	KABUPATEN KEPULAUAN ARU	810706	SIR-SIR	8107062007	BARDEFAN	0.4657	5000
392	92	PAPUA BARAT	9201	KABUPATEN SORONG	920120	MAUDUS	9201202006	SULUH	0.4657	5000
393	12	SUMATERA UTARA	1204	KABUPATEN NIAS	120411	BAWOLATO	1204112021	LAGASIMAHE	0.4656	5000
394	12	SUMATERA UTARA	1214	KABUPATEN NIAS SELATAN	121427	BORONADU	1214272007	TUHEGAFOA	0.4656	5000
395	81	MALUKU	8109	KABUPATEN BURU SELATAN	810905	LEKSULA	8109052029	GRAHWAEN	0.4656	5000
396	81	MALUKU	8109	KABUPATEN BURU SELATAN	810905	LEKSULA	8109052030	TERKURI	0.4656	5000
397	92	PAPUA BARAT	9202	KABUPATEN MANOKWARI	920215	MANOKWARI SELATAN	9202152016	DOBUS	0.4656	5000
398	92	PAPUA BARAT	9207	KABUPATEN TELUK WONDAMA	920710	ROON	9207102005	INDAY	0.4656	5000
399	91	PAPUA	9117	MAPPI	919117	OBAA	9117012014	KOGO	0.4656	5000



NO	KODE PROVINSI	NAMA PROVINSI	KODE KABUPATEN	NAMA KABUPATEN	KODE KECAMATAN	NAMA KECAMATAN	KODE DESA	NAMA DESA	IDM	5.000 TERTINGGAL
400	12	SUMATERA UTARA	1214	KABUPATEN NIAS SELATAN	121404	HIBALA	1214042010	TEBOLO MELAYU	0,4654	5000
401	61	KALIMANTAN BARAT	6110	KABUPATEN MELAWI	611007	SOKAN	6110072006	GELATA	0,4654	5000
402	92	PAPUA BARAT	9202	KABUPATEN MANOKWARI	920215	MANOKWARI SELATAN	9202152010	WASAI	0,4654	5000
403	12	SUMATERA UTARA	1220	KABUPATEN PADANG LAWAS UTARA	122002	DOLOK	1220022076	SIMANOSOR	0,4654	5000
404	12	SUMATERA UTARA	1220	KABUPATEN PADANG LAWAS UTARA	122003	HALONGONAN	1220032011	SANDEAN JAE	0,4654	5000
405	91	PAPUA	9122	KABUPATEN YALIMO	912202	APALAPSILI	9122022001	APALAPSILI	0,4654	5000
406	91	PAPUA	9113	YAHUKIMO	911313	SAMENAGE	9113072003	MUKE	0,4654	5000
407	92	PAPUA BARAT	9208	KAIMANA	929208	KAIMANA	9208012010	MAI MAI	0,4652	5000
408	91	PAPUA	9127	INTAN JAYA	91127	SUGAPA	9127012005	YOKATAPA	0,4652	5000
409	91	PAPUA	9121	MAMBERAMO TENGAH	919121	KELILA	9121022018	MABUNA	0,4652	5000
410	92	PAPUA BARAT	9209	TAMBRAUW	929209	SENOPI	9209112015	TINTUM ARAW	0,4652	5000
411	92	PAPUA BARAT	9206	TELUK BINTUNI	929206	DATARAN BEIMES	9206132002	CUMNAJI	0,4652	5000
412	92	PAPUA BARAT	9206	TELUK BINTUNI	929206	DATARAN BEIMES	9206132005	HUSS	0,4652	5000
413	92	PAPUA BARAT	9206	TELUK BINTUNI	929206	DATARAN BEIMES	9206132004	SIR	0,4652	5000
414	92	PAPUA BARAT	9209	TAMBRAUW	929209	MIYAH SELATAN	9209162008	RUWESWES	0,4652	5000
415	11	ACEH	1115	KABUPATEN NAGAN RAYA	111510	BEUTONG ATEUH BANGGALANG	1115102002	BABAH SUAK	0,4652	5000
416	12	SUMATERA UTARA	1204	KABUPATEN NIAS	120428	MAU	1204282006	TUHEMBERUA	0,4652	5000
417	61	KALIMANTAN BARAT	6105	KABUPATEN SINTANG	610504	KETUNGAU HILIR	6105042012	BAUNG SENGATAP	0,4652	5000
418	73	SULAWESI SELATAN	7326	KABUPATEN TORAJA UTARA	732614	BARUPPU	7326142001	BARUUPU UTARA	0,4652	5000
419	92	PAPUA BARAT	9209	TAMBRAUW	929209	FEF	9209012011	SYUNAM	0,4651	5000
420	12	SUMATERA UTARA	1214	KABUPATEN NIAS SELATAN	121423	HILISALAWA/AHE	1214232005	MANAWADANO	0,4651	5000
421	91	PAPUA	9126	DOGIYAI	919126	MAPIA TENGAH	9126092010	MAGAIKEBO	0,4649	5000
422	53	NUSA TENGGARA TIMUR	5315	KABUPATEN MANGGARAI BARAT	531509	LEMBOR SELATAN	5315092009	NANGA BERE	0,4649	5000
423	73	SULAWESI SELATAN	7315	KABUPATEN PINRANG	731507	LEMBANG	7315072009	KARIANGO	0,4649	5000
424	76	SULAWESI BARAT	7601	KABUPATEN MAMUJU UTARA	760107	BULU TABA	7601072007	OMPI	0,4649	5000
425	91	PAPUA	9119	KABUPATEN SUPIORI	911904	KEPULAUAN ARURI	9119042001	RAYORI	0,4649	5000
426	91	PAPUA	9125	KABUPATEN PUNCAK	912503	BEOGA	9125032007	TINGGILBET	0,4649	5000
427	53	NUSA TENGGARA TIMUR	5302	TIMOR TENGAH SELATAN	535302	KUALIN	5302212008	OEMAMAN	0,4649	5000
428	91	PAPUA	9102	JAYAWIJAYA	919102	TAGIME	9102552008	MULUGAME	0,4649	5000
429	91	PAPUA	9102	JAYAWIJAYA	919102	TAGIME	9102552009	LAPEYO	0,4649	5000
430	14	RIAU	1401	KABUPATEN KAMPAR	140109	KAMPAR KIRI HULU	1401092011	KEBUN TINGGI	0,4648	5000
431	15	JAMBI	1502	KABUPATEN MERANGIN	150223	TABIR BARAT	1502232009	PULAU LEBAR	0,4648	5000
432	53	NUSA TENGGARA TIMUR	5317	KABUPATEN SUMBA TENGAH	531702	UMBU RATU NGGAY BARAT	5317022025	DEWA TANA	0,4648	5000
433	62	KALIMANTAN TENGAH	6209	KABUPATEN LAMANDAU	620908	BATANG KAWA	6209082001	BATU TAMBUN	0,4648	5000
434	63	KALIMANTAN SELATAN	6308	KABUPATEN HULU SUNGAI UTARA	630802	BABIRIK	6308022010	KALUMPANG DALAM	0,4648	5000
435	64	KALIMANTAN TIMUR	6407	KABUPATEN KUTAI BARAT	640716	NYUATAN	6407162009	SENTALAR	0,4648	5000
436	76	SULAWESI BARAT	7603	KABUPATEN MAMASA	760317	MEHALAAN	7603172011	ULUMEA	0,4648	5000
437	91	PAPUA	9125	KABUPATEN PUNCAK	912516	MAGE'ABUME	9125162006	RUMAGI	0,4648	5000
438	92	PAPUA BARAT	9209	TAMBRAUW	929209	MPUR	9209262003	MANGGANEK	0,4648	5000
439	92	PAPUA BARAT	9201	SORONG	929201	SALAWATI SELATAN	9201142008	MANOKET	0,4646	5000
440	11	ACEH	1101	KABUPATEN ACEH SELATAN	110113	KLUET TENGAH	1101132008	KAMPUNG PADANG	0,4646	5000
441	11	ACEH	1101	KABUPATEN ACEH SELATAN	110113	KLUET TENGAH	1101132013	SIMPANG TIGA	0,4646	5000
442	12	SUMATERA UTARA	1204	KABUPATEN NIAS	120406	GIDO	1204062050	LASELA	0,4646	5000
443	76	SULAWESI BARAT	7603	KABUPATEN MAMASA	760317	MEHALAAN	7603172009	KONDO	0,4646	5000
444	76	SULAWESI BARAT	7603	KABUPATEN MAMASA	760313	NOSU	7603132006	MINANGA TIMUR	0,4646	5000
445	76	SULAWESI BARAT	7605	KABUPATEN MAJENE	760506	TAMMERODO SENDANA	7605062007	AWO	0,4646	5000
446	72	SULAWESI TENGAH	7208	KABUPATEN PARIGI MOUTONG	720803	TINOMBO	7208032021	OGOALAS	0,4645	5000
447	91	PAPUA	9122	YALIMO	919122	ELELIM	9122012034	HILING	0,4644	5000
448	12	SUMATERA UTARA	1220	KABUPATEN PADANG LAWAS UTARA	122009	HULU SIHAPAS	1220092006	SUKA DAME	0,4644	5000
449	91	PAPUA	9112	KABUPATEN PEGUNUNGAN BINTANG	911223	OKBEMTAU	9112232009	KAEP	0,4644	5000
450	65	KALIMANTAN UTARA	6502	MALINAU	656502	MALINAU SELATAN HILIR	6502132002	SETARAP	0,4643	5000
451	12	SUMATERA UTARA	1223	KABUPATEN LABUHANBATU UTARA	122302	KUALUH LEIDONG	1223022002	TELUK PULAI DALAM	0,4643	5000
452	14	RIAU	1401	KABUPATEN KAMPAR	140109	KAMPAR KIRI HULU	1401092021	TANJUNG PERMAI	0,4643	5000
453	53	NUSA TENGGARA TIMUR	5307	KABUPATEN SIKKA	530701	PAGA	5307012013	WOLOREGA	0,4643	5000
454	61	KALIMANTAN BARAT	6110	KABUPATEN MELAWI	611003	ELLA HILIR	6110032019	JABAI	0,4643	5000
455	82	MALUKU UTARA	8208	KABUPATEN PULAU TALIBU	820807	TALIBU SELATAN	8208072006	SUMBONG	0,4643	5000
456	91	PAPUA	9109	KABUPATEN MIMIKA	910902	AGIMUGA	9109022004	FAKAFUKU	0,4643	5000



NO	KODE PROVINSI	NAMA PROVINSI	KODE KABUPATEN	NAMA KABUPATEN	KODE KECAMATAN	NAMA KECAMATAN	KODE DESA	NAMA DESA	IDM	5.000 TERTINGGAL
457	91	PAPUA	9109	KABUPATEN MIMIKA	910905	JITA	9109052002	WENIN	0,4643	5000
458	91	PAPUA	9116	BOVEN DIGOEL	911611	WAROPKO	9116032009	WOMBON	0,4643	5000
459	12	SUMATERA UTARA	1224	KABUPATEN NIAS UTARA	122411	LAHEWA TIMUR	1224112004	TEFA'O	0,4641	5000
460	74	SULAWESI TENGGARA	7406	KABUPATEN BOMBANA	740607	POLEANG BARAT	7406072008	BALASARI	0,4641	5000
461	92	PAPUA BARAT	9208	KAIMANA	929208	YAMOR	9208072004	WAGOHA	0,4641	5000
462	92	PAPUA BARAT	9212	PEGUNUNGAN ARFAK	929212	ANGGI	9212012010	PAMAHA	0,4641	5000
463	12	SUMATERA UTARA	1201	KABUPATEN TAPANULI TENGAH	120118	SUKA BANGUN	1201182006	SIHAPAS	0,4641	5000
464	17	BENGKULU	1709	KABUPATEN BENGKULU TENGAH	170907	MERIGI KELINDANG	1709072012	PADANG KEDEPER	0,4641	5000
465	53	NUSA TENGGARA TIMUR	5301	KABUPATEN KUPANG	530120	AMABI OEFETO TIMUR	5301202004	MUKE	0,4640	5000
466	61	KALIMANTAN BARAT	6105	KABUPATEN SINTANG	610506	KETUNGAU HULU	6105062020	EMBALEH	0,4640	5000
467	64	KALIMANTAN TIMUR	6401	KABUPATEN PASER	640110	MUARA SAMU	6401102009	MUARA ANDEH	0,4640	5000
468	91	PAPUA	9112	KABUPATEN PEGUNUNGAN BINTANG	911208	ABOY	9112082006	WORO	0,4640	5000
469	91	PAPUA	9125	KABUPATEN PUNCAK	912515	SINAK BARAT	9125152004	TAGALAME I	0,4640	5000
470	91	PAPUA	9125	KABUPATEN PUNCAK	912518	ILAGA UTARA	9125182005	TOEGI	0,4640	5000
471	92	PAPUA BARAT	9203	KABUPATEN FAK FAK	920316	FURWAGI	9203162008	TWOOTKINDIK	0,4640	5000
472	91	PAPUA	9116	BOVEN DIGOEL	911611	NINATI	9116172001	NINATI	0,4640	5000
473	76	SULAWESI BARAT	7603	KABUPATEN MAMASA	760304	PANA	7603042012	KARAKA	0,4640	5000
474	82	MALUKU UTARA	8204	KABUPATEN HALMAHERA SELATAN	820405	OBI SELATAN	8204052007	SOLIGI	0,4640	5000
475	91	PAPUA	9106	KABUPATEN BIAK NUMFOR	910615	SWANDIWE	9106152004	MARDORI	0,4640	5000
476	92	PAPUA BARAT	9203	KABUPATEN FAK FAK	920315	KAYAUNI	9203152007	KUAGAS	0,4640	5000
477	12	SUMATERA UTARA	1201	KABUPATEN TAPANULI TENGAH	120104	PINANGSORI	1201042008	DANAU PANDAN	0,4638	5000
478	12	SUMATERA UTARA	1204	KABUPATEN NIAS	120420	HILISERANGKAI	1204202008	FADORO LALAI	0,4638	5000
479	12	SUMATERA UTARA	1204	KABUPATEN NIAS	120420	HILISERANGKAI	1204202013	ONOMBONGI	0,4638	5000
480	12	SUMATERA UTARA	1204	KABUPATEN NIAS	120421	BOTOMUZOI	1204212015	MOHILI BERUA BOTOMUZOI	0,4638	5000
481	12	SUMATERA UTARA	1214	KABUPATEN NIAS SELATAN	121434	ULU IDANOTAE	1214342007	HILIALO'OA	0,4638	5000
482	12	SUMATERA UTARA	1224	KABUPATEN NIAS UTARA	122408	TUGALA OYO	1224082008	HAREFA	0,4638	5000
483	12	SUMATERA UTARA	1225	KABUPATEN NIAS BARAT	122508	ULU MORO'O	1225082001	BUKIT TINGGI	0,4638	5000
484	53	NUSA TENGGARA TIMUR	5318	KABUPATEN SUMBA BARAT DAYA	531804	WEWEWA BARAT	5318042011	MENNE ATE	0,4638	5000
485	92	PAPUA BARAT	9201	KABUPATEN SORONG	920120	MAUDUS	9201202012	SAFDESA	0,4638	5000
486	12	SUMATERA UTARA	1204	KABUPATEN NIAS	120427	ULUGAWO	1204272003	LAWALAWA LUO	0,4637	5000
487	61	KALIMANTAN BARAT	6105	KABUPATEN SINTANG	610515	AMBALAU	6105152014	NANGA MENTOMOI	0,4637	5000
488	82	MALUKU UTARA	8201	KABUPATEN HALMAHERA BARAT	820101	JAILOLO	8201012022	BUKU MATITI	0,4637	5000
489	91	PAPUA	9122	KABUPATEN YALIMO	912202	APALAPSILI	9122022008	YOHUL	0,4637	5000
490	92	PAPUA BARAT	9211	KABUPATEN MANOKWARI SELATAN	921106	TAHOTA	9211062003	KAPRUS	0,4637	5000
491	92	PAPUA BARAT	9207	TELUK WONDAMA	929207	RUMBERPON	9207062002	ISENEBUAY	0,4637	5000
492	91	PAPUA	9113	YAHUKIMO	911313	NINIA	9113032010	LILIGAN	0,4637	5000
493	92	PAPUA BARAT	9212	KABUPATEN PEGUNUNGAN ARFAK	921209	MINYAMBAOUW	9212092002	DEMAISI	0,4636	5000
494	12	SUMATERA UTARA	1213	KABUPATEN MANDAILING NATAL	121308	KOTANOPAN	1213082030	SIMANDOLAM	0,4635	5000
495	12	SUMATERA UTARA	1220	KABUPATEN PADANG LAWAS UTARA	122002	DOLOK	1220022034	LUBUK KUNDUR	0,4635	5000
496	91	PAPUA	9122	KABUPATEN YALIMO	912201	ELELIM	9122012015	PIRIP	0,4635	5000
497	92	PAPUA BARAT	9201	KABUPATEN SORONG	920101	MAKBON	9201012014	KLASIGI	0,4635	5000
498	91	PAPUA	9113	YAHUKIMO	911313	NINIA	9113032025	SOHWAL	0,4635	5000
499	53	NUSA TENGGARA TIMUR	5314	KABUPATEN ROTE NDAO	531407	ROTE BARAT	5314072005	OENITAS	0,4635	5000
500	62	KALIMANTAN TENGAH	6203	KABUPATEN KAPUAS	620315	MANDAU TALAWANG	6203152003	LAWANG TAMANG	0,4635	5000
501	62	KALIMANTAN TENGAH	6210	KABUPATEN GUNUNG MAS	621008	DAMANG BATU	6210082007	TUMBANG ANOI	0,4635	5000
502	62	KALIMANTAN TENGAH	6210	GUNUNG MAS	626210	RUNGAN	6210052019	PAREMPEI	0,4635	5000
503	53	NUSA TENGGARA TIMUR	5301	KUPANG	535301	SEMAU SELATAN	5301232006	UIBOA	0,4633	5000
504	53	NUSA TENGGARA TIMUR	5302	TIMOR TENGAH SELATAN	535302	AMANUBAN TENGAH	5302052006	NOEBESA	0,4633	5000
505	92	PAPUA BARAT	9210	MAYBRAT	929210	AITINYO	9210062001	AITINYO	0,4633	5000
506	92	PAPUA BARAT	9210	MAYBRAT	929210	AITINYO BARAT	9210052011	HASWEH	0,4633	5000
507	92	PAPUA BARAT	9210	MAYBRAT	929210	AYAMARU UTARA	9210092009	AUS TIWI	0,4633	5000
508	92	PAPUA BARAT	9201	SORONG	929201	BAGUN	9201442005	KLAKWONRIT	0,4633	5000
509	92	PAPUA BARAT	9201	SORONG	929201	KLAWAK	9201182013	KLASAWON	0,4633	5000
510	92	PAPUA BARAT	9210	MAYBRAT	929210	AIFAT TIMUR JAUH	9210132005	FRANEWAY	0,4633	5000
511	11	ACEH	1111	KABUPATEN BIREUEN	111109	JULI	1111092021	SUKA TANI	0,4633	5000
512	12	SUMATERA UTARA	1213	KABUPATEN MANDAILING NATAL	121314	LINGGA BAYU	1213142014	PANGKALAN	0,4633	5000
513	12	SUMATERA UTARA	1214	KABUPATEN NIAS SELATAN	121431	TANAH MASA	1214312012	HILIGMASIO	0,4633	5000



NO	KODE PROVINSI	NAMA PROVINSI	KODE KABUPATEN	NAMA KABUPATEN	KODE KECAMATAN	NAMA KECAMATAN	KODE DESA	NAMA DESA	IDM	5.000 TERTINGGAL
514	53	NUSA TENGGARA TIMUR	5301	KABUPATEN KUPANG	530120	AMABI OEFETO TIMUR	5301202008	OEMOLO	0.4633	5000
515	62	KALIMANTAN TENGAH	6205	KABUPATEN BARITO UTARA	620507	TEWEH BARU	6205072010	GANDRING	0.4633	5000
516	91	PAPUA	9112	PEGUNUNGAN BINTANG	919112	KALOMDOL	9112132002	KALOMDOL	0.4632	5000
517	53	NUSA TENGGARA TIMUR	5321	KABUPATEN MALAKA	532110	KOBALIMA TIMUR	5321102002	KOTABIRU	0.4632	5000
518	76	SULAWESI BARAT	7603	KABUPATEN MAMASA	760308	SESENAPADANG	7603082012	MALANGKENA PADANG	0.4632	5000
519	36	BANTEN	3602	KABUPATEN LEBAK	360207	BOJONGMANIK	3602072012	KEBONCAU	0.4630	5000
520	91	PAPUA	9123	KABUPATEN LANNY JAYA	912316	MOKONI	9123162006	YANGGELOME	0.4630	5000
521	92	PAPUA BARAT	9201	KABUPATEN SORONG	920145	WEMAK	9201452004	KLALIN MOS	0.4630	5000
522	91	PAPUA	9112	PEGUNUNGAN BINTANG	919112	TEIRAPLU	9112312010	BAUTME	0.4630	5000
523	91	PAPUA	9112	PEGUNUNGAN BINTANG	919112	TEIRAPLU	9112312002	SINAMI	0.4630	5000
524	91	PAPUA	9112	PEGUNUNGAN BINTANG	919112	TEIRAPLU	9112312007	TERAPDEI	0.4630	5000
525	91	PAPUA	9112	PEGUNUNGAN BINTANG	919112	TEIRAPLU	9112312009	TERIAME	0.4630	5000
526	91	PAPUA	9112	PEGUNUNGAN BINTANG	919112	TEIRAPLU	9112312008	YITARGET	0.4630	5000
527	91	PAPUA	9112	PEGUNUNGAN BINTANG	919112	TEIRAPLU	9112312006	YUABAN DUA	0.4630	5000
528	91	PAPUA	9112	PEGUNUNGAN BINTANG	919112	TEIRAPLU	9112312005	YUABAN SATU	0.4630	5000
529	11	ACEH	1108	KABUPATEN ACEH UTARA	110815	SAWANG	1108152010	PUNTEUET	0.4630	5000
530	92	PAPUA BARAT	9205	KABUPATEN RAJA AMPAT	920514	WARWARBOMI	9205142002	MNIER	0.4630	5000
531	61	KALIMANTAN BARAT	6108	KABUPATEN LANDAK	610802	MEMPAWAH HULU	6108022023	BABATN	0.4629	5000
532	72	SULAWESI TENGAH	7210	KABUPATEN SIGI	721002	PALOLO	7210022022	SARUMANA	0.4629	5000
533	76	SULAWESI BARAT	7603	KABUPATEN MAMASA	760301	MAMBI	7603012024	PAMOSEAN	0.4629	5000
534	53	NUSA TENGGARA TIMUR	5316	NAGEKEO	535316	KEO TENGAH	5316062016	PAUMALI	0.4629	5000
535	91	PAPUA	9102	JAYAWIJAYA	919102	TAGIME	9102552010	YANGGAPURA	0.4629	5000
536	91	PAPUA	9126	DOGIYAI	919126	SUKIKAI SELATAN	9126052001	UNITO	0.4629	5000
537	36	BANTEN	3602	KABUPATEN LEBAK	360207	BOJONGMANIK	3602072010	PARAKANBEUSI	0.4627	5000
538	61	KALIMANTAN BARAT	6104	KABUPATEN KETAPANG	610402	MARAU	6104022024	RANGKUNG	0.4627	5000
539	72	SULAWESI TENGAH	7208	KABUPATEN PARIGI MOUTONG	720806	SAUSU	7208062016	SAUSU SALUBANGA	0.4627	5000
540	92	PAPUA BARAT	9202	MANOKWARI	929202	MANOKWARI UTARA	9202142004	YOOM II	0.4627	5000
541	18	LAMPUNG	1805	KABUPATEN TULANG BAWANG	180511	GEDUNG MENENG	1805112006	BAKUNG UDIK	0.4627	5000
542	53	NUSA TENGGARA TIMUR	5307	KABUPATEN SIKKA	530717	TANA WAWO	5307172005	RENGGARASI	0.4627	5000
543	12	SUMATERA UTARA	1224	KABUPATEN NIAS UTARA	122407	ALASA	1224072012	ONONAMOLO ALASA	0.4626	5000
544	65	KALIMANTAN UTARA	6502	MALINAU	656502	PUJUNGAN	6502032008	LONG BENA	0.4626	5000
545	91	PAPUA	9127	INTAN JAYA	919127	SUGAPA	9127012016	KUMLAGUPA	0.4625	5000
546	92	PAPUA BARAT	9204	SORONG SELATAN	929204	KONDA	9204152002	WAMARGEGE	0.4625	5000
547	92	PAPUA BARAT	9208	KAIMANA	929208	TELUK ARGUNI BAWAH	9208062005	KUFURIYAI	0.4625	5000
548	12	SUMATERA UTARA	1204	KABUPATEN NIAS	120427	ULUGAWO	1204272010	SISOBAHILI ULU GAWO	0.4625	5000
549	14	RIAU	1401	KABUPATEN KAMPAR	140109	KAMPAR KIRI HULU	1401092012	TANJUNG BERINGIN	0.4625	5000
550	53	NUSA TENGGARA TIMUR	5308	KABUPATEN ENDE	530808	WOLOWARU	5308082020	LIKANAKA	0.4625	5000
551	72	SULAWESI TENGAH	7210	KABUPATEN SIGI	721007	PIPIKORO	7210072018	MASEWO	0.4625	5000
552	82	MALUKU UTARA	8208	KABUPATEN PULAU TALIBU	820804	TALIBU UTARA	8208042011	DEGE	0.4625	5000
553	91	PAPUA	9112	PEGUNUNGAN BINTANG	919112	OKBAB	9112252002	BORBAN	0.4624	5000
554	92	PAPUA BARAT	9202	MANOKWARI	929202	MANOKWARI UTARA	9202142006	MEYES	0.4624	5000
555	12	SUMATERA UTARA	1220	KABUPATEN PADANG LAWAS UTARA	122009	HULU SIHAPAS	1220092004	PANGIRKIRAN	0.4624	5000
556	12	SUMATERA UTARA	1224	KABUPATEN NIAS UTARA	122402	SAWO	1224022002	OMBOLATA SAWO	0.4624	5000
557	53	NUSA TENGGARA TIMUR	5307	KABUPATEN SIKKA	530706	PALUE	5307062004	LADOLAKA	0.4624	5000
558	73	SULAWESI SELATAN	7317	KABUPATEN LUWU	731722	BASSE SANGTEMPE UTARA	7317222010	MAINDO	0.4624	5000
559	73	SULAWESI SELATAN	7318	KABUPATEN TANA TORAJA	731831	MASANDA	7318312004	PONDINGAO'	0.4624	5000
560	75	GORONTALO	7505	KABUPATEN GORONTALO UTARA	750503	ANGGREK	7505032008	DUDEPO	0.4624	5000
561	76	SULAWESI BARAT	7603	KABUPATEN MAMASA	760306	SUMARORONG	7603062004	SASAKAN	0.4624	5000
562	81	MALUKU	8102	KABUPATEN MALUKU TENGGARA	810205	KEI BESAR UTARA TIMUR	8102052024	OHOIFARUAN	0.4624	5000
563	81	MALUKU	8172	KOTA TUAL	817204	PULAU-PULAU KUR	8172042002	KAIMEAR	0.4624	5000
564	91	PAPUA	9102	JAYAWIJAYA	919102	WELESI	9102632005	PAWEKAMA	0.4623	5000
565	11	ACEH	1108	KABUPATEN ACEH UTARA	110803	KUTA MAKUR	1108032025	PULO RAYEUK	0.4622	5000
566	61	KALIMANTAN BARAT	6105	KABUPATEN SINTANG	610514	SERAWAI	6105142017	TUNAS HARAPAN	0.4622	5000
567	91	PAPUA	9125	KABUPATEN PUNCAK	912505	POGOMA	9125052002	POGOMA	0.4622	5000
568	92	PAPUA BARAT	9208	KAIMANA	929208	TELUK ARGUNI BAWAH	9208062004	EGERWARA	0.4622	5000
569	53	NUSA TENGGARA TIMUR	5302	TIMOR TENGAH SELATAN	535302	NOEBANA	5302242004	MELLA	0.4622	5000
570	53	NUSA TENGGARA TIMUR	5302	TIMOR TENGAH SELATAN	535302	NOEBANA	5302242005	MNELAPETU	0.4622	5000



NO	KODE PROVINSI	NAMA PROVINSI	KODE KABUPATEN	NAMA KABUPATEN	KODE KECAMATAN	NAMA KECAMATAN	KODE DESA	NAMA DESA	IDM	5.000 TERTINGGAL
571	91	PAPUA	9127	INTAN JAYA	919127	BIANDOGA	9127042002	BIANDOGA	0.4622	5000
572	91	PAPUA	9127	INTAN JAYA	919127	BIANDOGA	9127042003	BUGALAGA	0.4622	5000
573	91	PAPUA	9127	INTAN JAYA	919127	BIANDOGA	9127042005	KALAWA	0.4622	5000
574	91	PAPUA	9127	INTAN JAYA	919127	BIANDOGA	9127042014	MOYOMATAGA	0.4622	5000
575	91	PAPUA	9127	INTAN JAYA	919127	BIANDOGA	9127042013	NDABATADI	0.4622	5000
576	91	PAPUA	9127	INTAN JAYA	919127	BIANDOGA	9127042015	PITADI	0.4622	5000
577	91	PAPUA	9127	INTAN JAYA	919127	BIANDOGA	9127042016	ULAR MERAH	0.4622	5000
578	91	PAPUA	9127	INTAN JAYA	919127	BIANDOGA	9127042006	YANEI	0.4622	5000
579	73	SULAWESI SELATAN	7309	KABUPATEN MAROS	730911	TOMPOBULU	7309112008	BONTO MANURUNG	0.4622	5000
580	91	PAPUA	9122	KABUPATEN YALIMO	912201	ELELIM	9122012010	ULO	0.4622	5000
581	92	PAPUA BARAT	9201	KABUPATEN SORONG	920101	MAKBON	9201012017	MIBI	0.4622	5000
582	11	ACEH	1103	KABUPATEN ACEH TIMUR	110305	SERBAJADI	1103052010	SUNTI	0.4621	5000
583	12	SUMATERA UTARA	1224	KABUPATEN NIAS UTARA	122410	LAHEWA	1224102010	HILIHATI	0.4621	5000
584	12	SUMATERA UTARA	1212	KABUPATEN TOBA SAMOSIR	121208	AJIBATA	1212082006	SIRUNGKUNGON	0.4621	5000
585	61	KALIMANTAN BARAT	6105	KABUPATEN SINTANG	610506	KETUNGAU HULU	6105062018	SUNGAI PISAU	0.4621	5000
586	91	PAPUA	9103	KABUPATEN JAYAPURA	910313	WAIBU	9103132001	DONDAY	0.4621	5000
587	91	PAPUA	9115	KABUPATEN WAROPEN	911512	WAPOGA	9115122004	SYEWA MERARE	0.4621	5000
588	91	PAPUA	9121	MAMBERAMO TENGAH	919121	KELILA	9121022015	PELANME	0.4621	5000
589	91	PAPUA	9112	PEGUNUNGAN BINTANG	919112	KIWIROK TIMUR	9112072002	OKYOP	0.4621	5000
590	92	PAPUA BARAT	9202	MANOKWARI	929202	MANOKWARI UTARA	9202142020	CABANG DUA	0.4621	5000
591	62	KALIMANTAN TENGAH	6212	MURUNG RAYA	626212	TANAH SIANG SELATAN	6212072001	ORENG	0.4619	5000
592	92	PAPUA BARAT	9212	PEGUNUNGAN ARFAK	929212	SURUREY	9212042011	ANUK	0.4619	5000
593	92	PAPUA BARAT	9212	PEGUNUNGAN ARFAK	929212	SURUREY	9212042001	SURUREY	0.4619	5000
594	12	SUMATERA UTARA	1220	KABUPATEN PADANG LAWAS UTARA	122002	DOLOK	1220022035	JAMBUR BATU	0.4619	5000
595	61	KALIMANTAN BARAT	6105	KABUPATEN SINTANG	610514	SERAWAI	6105142032	MEROBOI	0.4619	5000
596	63	KALIMANTAN SELATAN	6303	KABUPATEN BANJAR	630301	ALUH ALUH	6303012013	ALUH ALUH KECIL	0.4619	5000
597	76	SULAWESI BARAT	7603	KABUPATEN MAMASA	760305	TABULAHAN	7603052004	TABULAHAN	0.4619	5000
598	62	KALIMANTAN TENGAH	6202	KOTAWARINGIN TIMUR	626202	TELAGA ANTANG	6202172014	RANTAU SAWANG	0.4619	5000
599	12	SUMATERA UTARA	1214	KABUPATEN NIAS SELATAN	121410	MANIAMOLO	1214102015	BAWOHOSI MANIAMOLO	0.4618	5000
600	36	BANTEN	3602	KABUPATEN LEBAK	360219	CIBEBER	3602192018	CIHAMBALI	0.4618	5000
601	62	KALIMANTAN TENGAH	6206	KABUPATEN KATINGAN	620608	KATINGAN HULU	6206082006	TUMBANG KUAI	0.4618	5000
602	92	PAPUA BARAT	9202	KABUPATEN MANOKWARI	920215	MANOKWARI SELATAN	9202152014	ACEMO	0.4618	5000
603	53	NUSA TENGGARA TIMUR	5302	TIMOR TENGAH SELATAN	535302	FATUKOPA	5302292007	NIFULINAH	0.4617	5000
604	92	PAPUA BARAT	9209	TAMBRAUW	929209	ABUN	9209062005	WEYAF	0.4617	5000
605	91	PAPUA	9121	MAMBERAMO TENGAH	919121	KELILA	9121022009	ONGGOBALO	0.4617	5000
606	61	KALIMANTAN BARAT	6105	KABUPATEN SINTANG	610508	KAYAN HILIR	6105082030	NANGA LIDAU	0.4617	5000
607	12	SUMATERA UTARA	1220	KABUPATEN PADANG LAWAS UTARA	122002	DOLOK	1220022040	JANJI MANAHAN GUL	0.4616	5000
608	53	NUSA TENGGARA TIMUR	5301	KABUPATEN KUPANG	530120	AMABI OEFETO TIMUR	5301202007	OENUNTONO	0.4616	5000
609	92	PAPUA BARAT	9201	KABUPATEN SORONG	920120	MAUDUS	9201202004	KLAOS	0.4616	5000
610	91	PAPUA	9121	MAMBERAMO TENGAH	919121	KELILA	9121022002	DIBUNGGEN	0.4616	5000
611	91	PAPUA	9121	MAMBERAMO TENGAH	919121	KELILA	9121022010	KAMBO	0.4616	5000
612	91	PAPUA	9117	MAPPI	919117	MAMBIOMAN BAPAI	9117022004	WAGHIEN/KOBA	0.4616	5000
613	18	LAMPUNG	1808	KABUPATEN WAY KANAN	180801	BLAMBANGAN UMPU	1808012008	NEGERI BATIN	0.4616	5000
614	12	SUMATERA UTARA	1214	KABUPATEN NIAS SELATAN	121413	MAZINO	1214132010	LOLOMBOLI	0.4614	5000
615	61	KALIMANTAN BARAT	6104	KABUPATEN KETAPANG	610408	SIMPANG HULU	6104082018	BOTUH BOSI	0.4614	5000
616	62	KALIMANTAN TENGAH	6206	KABUPATEN KATINGAN	620612	PETAK MALAI	6206122006	NUSA KUTAU	0.4614	5000
617	71	SULAWESI UTARA	7104	KABUPATEN KEPULAUAN TALAUD	710406	KABARUAN	7104062017	KABARUAN TIMUR	0.4614	5000
618	91	PAPUA	9112	KABUPATEN PEGUNUNGAN BINTANG	911227	WEIME	9112272006	YOULBAN	0.4614	5000
619	91	PAPUA	9121	KABUPATEN MAMBERAMO TENGAH	912103	ERAGAYAM	9121032004	KINO	0.4614	5000
620	92	PAPUA BARAT	9211	KABUPATEN MANOKWARI SELATAN	921104	DATARAN ISIM	9211042004	UMOHOSI	0.4614	5000
621	91	PAPUA	9102	JAYAWIJAYA	919102	WELESI	9102632004	LANTIPO	0.4614	5000
622	91	PAPUA	9110	SARMI	919110	TOR ATAS	9110022009	SAFRON TANE	0.4613	5000
623	92	PAPUA BARAT	9206	TELUK BINTUNI	929206	BABO	9206032021	AMUTU	0.4613	5000
624	11	ACEH	1108	KABUPATEN ACEH UTARA	110803	KUTA MAKMUR	1108032016	COT MERBO	0.4613	5000
625	53	NUSA TENGGARA TIMUR	5318	KABUPATEN SUMBA BARAT DAYA	531804	WEWEWA BARAT	5318042016	KALEMBU KANAIIKA	0.4613	5000
626	12	SUMATERA UTARA	1220	KABUPATEN PADANG LAWAS UTARA	122001	DOLOK SIGOMPULON	1220012030	SIPOGAS A	0.4611	5000
627	61	KALIMANTAN BARAT	6104	KABUPATEN KETAPANG	610407	SUNGA LAUR	6104072007	HARAPAN BARU	0.4611	5000



NO	KODE PROVINSI	NAMA PROVINSI	KODE KABUPATEN	NAMA KABUPATEN	KODE KECAMATAN	NAMA KECAMATAN	KODE DESA	NAMA DESA	IDM	5.000 TERTINGGAL
628	61	KALIMANTAN BARAT	6108	KABUPATEN LANDAK	610802	MEMPAWAH HULU	6108022006	SABAKA	0,4611	5000
629	73	SULAWESI SELATAN	7322	KABUPATEN LUWU UTARA	732207	SEKO	7322072002	MALIMONGAN	0,4611	5000
630	91	PAPUA	9126	DOGIYAI	919126	KAMU SELATAN	9126072001	PUWETA I	0,4611	5000
631	91	PAPUA	9117	MAPPI	919117	HAJU	9117052017	PAGHAI	0,4611	5000
632	11	ACEH	1108	KABUPATEN ACEH UTARA	110815	SAWANG	1108152026	KRUENG BARO	0,4611	5000
633	61	KALIMANTAN BARAT	6110	KABUPATEN MELAWI	611004	MENUKUNG	6110042005	TANJUNG BERINGIN	0,4611	5000
634	73	SULAWESI SELATAN	7318	KABUPATEN TANA TORAJA	731802	BITTUANG	7318022010	KOLE PALIAN	0,4611	5000
635	91	PAPUA	9111	KABUPATEN KEEROM	911107	TOWE	9111072003	TERFONES	0,4611	5000
636	11	ACEH	1108	KABUPATEN ACEH UTARA	110804	LHOKSUKON	1108042016	TRIENG PANTANG	0,4610	5000
637	11	ACEH	1115	KABUPATEN NAGAN RAYA	111502	SEUNAGAN	1115022024	ALUE BULOH	0,4610	5000
638	12	SUMATERA UTARA	1214	KABUPATEN NIAS SELATAN	121421	O'O'U	1214212009	HILIORUDUA	0,4610	5000
639	18	LAMPUNG	1811	KABUPATEN MESUJI	181103	RAWA JITU UTARA	1811032012	SIDANG MUARA JAYA	0,4610	5000
640	72	SULAWESI TENGAH	7209	KABUPATEN TOJO UNA UNA	720906	ULUBONGKA	7209062018	TAKIBANGKE	0,4610	5000
641	73	SULAWESI SELATAN	7322	KABUPATEN LUWU UTARA	732208	MALANGKE BARAT	7322082009	LIMBONG WARA	0,4610	5000
642	76	SULAWESI BARAT	7603	KABUPATEN MAMASA	760316	BUNTUMALANGKA	7603162010	SALUTAMBUN	0,4610	5000
643	91	PAPUA	9115	WAROPEN	919115	DEMBA	9115132007	TETUI	0,4610	5000
644	91	PAPUA	9115	WAROPEN	919115	DEMBA	9115132001	URATO	0,4610	5000
645	11	ACEH	1115	KABUPATEN NAGAN RAYA	111508	TADU RAYA	1115082004	PASIE LUAH	0,4608	5000
646	53	NUSA TENGGARA TIMUR	5321	KABUPATEN MALAKA	532107	SASITAMEAN	5321072009	NAISAU	0,4608	5000
647	91	PAPUA	9111	KABUPATEN KEEROM	911107	TOWE	9111072006	MILKI	0,4608	5000
648	92	PAPUA BARAT	9208	KAIMANA	920807	YAMOR	9208072006	OMBA PAMUKU	0,4608	5000
649	53	NUSA TENGGARA TIMUR	5318	SUMBA BARAT DAYA	535318	WEWEWA TENGAH	5318102006	EKA PATA	0,4608	5000
650	91	PAPUA	9117	MAPPI	919117	ASSUE	9117062007	KAITOK	0,4608	5000
651	91	PAPUA	9117	MAPPI	919117	PASSUE	9117082004	NOHON	0,4608	5000
652	91	PAPUA	9117	MAPPI	919117	PASSUE	9117082003	PASSUE/TAIM	0,4608	5000
653	14	RIAU	1404	KABUPATEN INDRAGIRI HILIR	140410	TANAH MERAH	1404102002	SELATNAMA	0,4608	5000
654	61	KALIMANTAN BARAT	6105	KABUPATEN SINTANG	610504	KETUNGAU HILIR	6105042020	BATU NYADI	0,4608	5000
655	73	SULAWESI SELATAN	7317	KABUPATEN LUWU	731715	WALENRANG BARAT	7317152006	LEWANDI	0,4608	5000
656	61	KALIMANTAN BARAT	6110	KABUPATEN MELAWI	611001	BELIMBING	6110012020	NANGA PAU	0,4607	5000
657	62	KALIMANTAN TENGAH	6212	MURUNG RAYA	626212	LAUNG TUHUP	6212032016	TUMBANG BANA	0,4607	5000
658	12	SUMATERA UTARA	1221	KABUPATEN PADANG LAWAS	122101	SOSOPAN	1221012005	SIUNDOL JULU	0,4606	5000
659	12	SUMATERA UTARA	1225	KABUPATEN NIAS BARAT	122505	MANDREHE	1225052019	ZUZUNDRAO	0,4606	5000
660	91	PAPUA	9106	KABUPATEN BIAK NUMFOR	910615	SWANDIWE	9106152006	YENBEPIOPER	0,4606	5000
661	91	PAPUA	9112	PEGUNUNGAN BINTANG	919112	OKSIBIL	9112012018	KUTDOL	0,4605	5000
662	11	ACEH	1104	KABUPATEN ACEH TENGAH	110401	LINGE	1104012034	REJE PAYUNG	0,4605	5000
663	12	SUMATERA UTARA	1202	KABUPATEN TAPANULI UTARA	120211	PARMONANGAN	1202112002	MANALU PURBA	0,4605	5000
664	12	SUMATERA UTARA	1202	KABUPATEN TAPANULI UTARA	120211	PARMONANGAN	1202112011	HUTAJULU PARBALIK	0,4605	5000
665	12	SUMATERA UTARA	1204	KABUPATEN NIAS	120421	BOTOMUZOI	1204212001	HILIGODU BOTOMUZOI	0,4605	5000
666	12	SUMATERA UTARA	1223	KABUPATEN LABUHANBATU UTARA	122307	AEK NATAS	1223072010	KAMPUNG YAMAN	0,4605	5000
667	12	SUMATERA UTARA	1225	KABUPATEN NIAS BARAT	122505	MANDREHE	1225052018	HAYO	0,4605	5000
668	62	KALIMANTAN TENGAH	6210	KABUPATEN GUNUNG MAS	621008	DAMANG BATU	6210082001	LAWANG KANJI	0,4605	5000
669	81	MALUKU	8105	KABUPATEN SERAM BAGIAN TIMUR	810515	TELUK WARU	8105152007	NAMA ANDAN	0,4605	5000
670	81	MALUKU	8109	KABUPATEN BURU SELATAN	810903	AMBALAU	8109032005	SIWAR	0,4605	5000
671	82	MALUKU UTARA	8201	KABUPATEN HALMAHERA BARAT	820102	LOLODA	8201022008	LABA KECIL	0,4605	5000
672	82	MALUKU UTARA	8208	KABUPATEN PULAU TALIABU	820804	TALIABU UTARA	8208042006	NUNCA	0,4605	5000
673	91	PAPUA	9106	KABUPATEN BIAK NUMFOR	910603	BIAK TIMUR	9106032003	OWI	0,4605	5000
674	91	PAPUA	9106	KABUPATEN BIAK NUMFOR	910603	BIAK TIMUR	9106032036	YENDAKEM	0,4605	5000
675	91	PAPUA	9111	KABUPATEN KEEROM	911109	MANNEM	9111092007	USKWAR	0,4605	5000
676	91	PAPUA	9115	KABUPATEN WAROPEN	911515	SOYOI MAMBAI	9115152004	NAPANI	0,4605	5000
677	91	PAPUA	9122	KABUPATEN YALIMO	912202	APALAPSILI	9122022022	HOLUKALEM	0,4605	5000
678	92	PAPUA BARAT	9204	KABUPATEN SORONG SELATAN	920426	KAIS DARAT	9204262007	MAKARORO	0,4605	5000
679	91	PAPUA	9108	PANIAI	919108	PANIAI TIMUR	9108012013	AIKAI	0,4605	5000
680	91	PAPUA	9114	TOLIKARA	919114	ANAWI	9114372003	KOTORI	0,4604	5000
681	53	NUSA TENGGARA TIMUR	5315	KABUPATEN MANGGARAI BARAT	531508	NDOSO	5315082003	RAKA	0,4603	5000
682	91	PAPUA	9101	KABUPATEN MERAUKE	910105	SEMANGGA	9101052002	WANINGGAP NANGGO	0,4603	5000
683	91	PAPUA	9105	KABUPATEN KEPULAUAN YAPEN	910512	WINDESI	9105122006	ROSBORI	0,4603	5000
684	92	PAPUA BARAT	9206	TELUK BINTUNI	929206	KARMUNDAN	9206202002	KALITAMI II	0,4603	5000



NO	KODE PROVINSI	NAMA PROVINSI	KODE KABUPATEN	NAMA KABUPATEN	KODE KECAMATAN	NAMA KECAMATAN	KODE DESA	NAMA DESA	IDM	5.000 TERTINGGAL
685	12	SUMATERA UTARA	1221	KABUPATEN PADANG LAWAS	122106	ULU BARUMUN	1221062015	AEK HARUAYA	0,4602	5000
686	81	MALUKU	8105	KABUPATEN SERAM BAGIAN TIMUR	810508	KILMURY	8105082004	AFANG DEFOL	0,4602	5000
687	91	PAPUA	9109	KABUPATEN MIMIKA	910910	TEMBAGAPURA	9109102018	JONGKOGAMA	0,4602	5000
688	91	PAPUA	9122	KABUPATEN YALIMO	912202	APALAPSILI	9122022007	SUWEWILI	0,4602	5000
689	91	PAPUA	9122	KABUPATEN YALIMO	912202	APALAPSILI	9122022010	NATOKSILI	0,4602	5000
690	91	PAPUA	9125	KABUPATEN PUNCAK	912515	SINAK BARAT	9125152005	WONELUPAGA	0,4602	5000
691	53	NUSA TENGGARA TIMUR	5302	TIMOR TENGAH SELATAN	535302	AMANATUN SELATAN	5302082005	KUALE"U	0,4602	5000
692	91	PAPUA	9112	PEGUNUNGAN BINTANG	919112	NONGME	9112342001	NONGME	0,4602	5000
693	92	PAPUA BARAT	9209	TAMBRAUW	929209	MANEKAR	9209252010	ANETI	0,4602	5000
694	92	PAPUA BARAT	9209	TAMBRAUW	929209	MANEKAR	9209252008	ARANARI	0,4602	5000
695	92	PAPUA BARAT	9209	TAMBRAUW	929209	MANEKAR	9209252009	WAUMI	0,4602	5000
696	92	PAPUA BARAT	9204	SORONG SELATAN	929204	SAIFI	9204222002	KOMANGGARET	0,4601	5000
697	11	ACEH	1113	KABUPATEN GAYO LUES	111307	PUTERI BETUNG	1113072004	MELOAK SEPAKAT	0,4601	5000
698	12	SUMATERA UTARA	1213	KABUPATEN MANDAILING NATAL	121301	PANYABUNGAN	1213012037	SIOBON JAE	0,4601	5000
699	76	SULAWESI BARAT	7603	KABUPATEN MAMASA	760304	PANA	7603042017	ULUSALU INDAH	0,4601	5000
700	12	SUMATERA UTARA	1220	KABUPATEN PADANG LAWAS UTARA	122002	DOLOK	1220022001	SIGUGA	0,4600	5000
701	12	SUMATERA UTARA	1220	KABUPATEN PADANG LAWAS UTARA	122004	PADANG BOLAK	1220042023	SIMASI	0,4600	5000
702	12	SUMATERA UTARA	1225	KABUPATEN NIAS BARAT	122502	SIROMBU	1225022011	SINENEETO	0,4600	5000
703	62	KALIMANTAN TENGAH	6210	KABUPATEN GUNUNG MAS	621004	KAHAYAN HULU UTARA	6210042014	TUMBANG PONYOI	0,4600	5000
704	76	SULAWESI BARAT	7603	KABUPATEN MAMASA	760307	MESSAWA	7603072002	RIPPUNG	0,4600	5000
705	91	PAPUA	9106	KABUPATEN BIAK NUMFOR	910608	BIAK BARAT	9106082033	SOPENDO SUP KARKIR	0,4600	5000
706	91	PAPUA	9109	KABUPATEN MIMIKA	910913	KWAMKI NARAMA	9109132009	LAMOPI	0,4600	5000
707	53	NUSA TENGGARA TIMUR	5302	TIMOR TENGAH SELATAN	535302	AMANUBAN TENGAH	5302052001	TAEBESA	0,4600	5000
708	91	PAPUA	9121	MAMBERAMO TENGAH	919121	KELILA	9121022003	TIMERIA	0,4600	5000
709	92	PAPUA BARAT	9210	MAYBRAT	929210	AITINYO	9210062020	KAMRO SELATAN	0,4600	5000
710	92	PAPUA BARAT	9210	MAYBRAT	929210	AITINYO TENGAH	9210222004	EWAY	0,4600	5000
711	92	PAPUA BARAT	9201	SORONG	929201	BAGUN	9201442007	BRATMAWE	0,4600	5000
712	92	PAPUA BARAT	9201	SORONG	929201	BAGUN	9201442004	KLAMOMIS	0,4600	5000
713	92	PAPUA BARAT	9201	SORONG	929201	HOBARD	9201522001	HOBARD	0,4600	5000
714	92	PAPUA BARAT	9201	SORONG	929201	KLAWAK	9201182014	YURKADEN	0,4600	5000
715	92	PAPUA BARAT	9201	SORONG	929201	SAENGKEDUK	9201482002	SELEKOBO	0,4600	5000
716	92	PAPUA BARAT	9207	TELUK WONDAMA	929207	NIKIWAR	9207122005	TAMOGGE	0,4600	5000
717	81	MALUKU	8102	KABUPATEN MALUKU TENGGARA	810217	KEI BESAR UTARA BARAT	8102172020	HOOR ISLAM	0,4599	5000
718	82	MALUKU UTARA	8202	KABUPATEN HALMAHERA TENGAH	820203	PULAU GEBE	8202032005	UMIYAL	0,4599	5000
719	91	PAPUA	9103	KABUPATEN JAYAPURA	910318	GRESI SELATAN	9103182001	OMON	0,4599	5000
720	91	PAPUA	9108	PANIAI	919108	DEIYAI MIYO	9108312001	UWEBUTU	0,4598	5000
721	12	SUMATERA UTARA	1213	KABUPATEN MANDAILING NATAL	121313	BATANG NATAL	1213132003	AEK MANGGIS	0,4598	5000
722	73	SULAWESI SELATAN	7318	KABUPATEN TANA TORAJA	731809	SIMBUANG	7318092003	SIMBUANG	0,4598	5000
723	91	PAPUA	9122	YALIMO	919122	ELELIM	9122012036	PISIREG	0,4597	5000
724	92	PAPUA BARAT	9206	TELUK BINTUNI	929206	KURI	9206102003	REFIDESO	0,4597	5000
725	73	SULAWESI SELATAN	7317	KABUPATEN LUWU	731710	LAROMPONG SELATAN	7317102007	MALEWONG	0,4597	5000
726	12	SUMATERA UTARA	1220	KABUPATEN PADANG LAWAS UTARA	122003	HALONGONAN	1220032041	JAPINULIK	0,4595	5000
727	61	KALIMANTAN BARAT	6104	KABUPATEN KETAPANG	610408	SIMPANG HULU	6104082003	KUALAN HULU	0,4595	5000
728	61	KALIMANTAN BARAT	6110	KABUPATEN MELAWI	611003	ELLA HILIR	6110032013	SUNGAI LABUK	0,4595	5000
729	73	SULAWESI SELATAN	7318	KABUPATEN TANA TORAJA	731809	SIMBUANG	7318092004	PONGBEMBE	0,4595	5000
730	82	MALUKU UTARA	8201	KABUPATEN HALMAHERA BARAT	820101	JAILOLO	8201012040	BUKU MAADU	0,4595	5000
731	92	PAPUA BARAT	9209	TAMBRAUW	929209	MUBRANI	9209122016	AREKON	0,4595	5000
732	92	PAPUA BARAT	9209	TAMBRAUW	929209	MUBRANI	9209122005	ATORI	0,4595	5000
733	12	SUMATERA UTARA	1213	KABUPATEN MANDAILING NATAL	121308	KOTANOPAN	1213082017	MUARA PUNGKUT	0,4594	5000
734	12	SUMATERA UTARA	1225	KABUPATEN NIAS BARAT	122502	SIROMBU	1225022002	IMANA	0,4594	5000
735	61	KALIMANTAN BARAT	6105	KABUPATEN SINTANG	610504	KETUNGAU HILIR	6105042022	LEPUNG PANTAK	0,4594	5000
736	92	PAPUA BARAT	9204	SORONG SELATAN	929204	SAIFI	9204222001	MANGGROHOLO	0,4594	5000
737	13	SUMATERA BARAT	1302	KABUPATEN SOLOK	130217	HILIRAN GUMANTI	1302172003	SUNGAI ABU	0,4593	5000
738	91	PAPUA	9101	KABUPATEN MERAUKE	910107	JAGEBOB	9101072008	BLANDIN KAKAYU	0,4593	5000
739	12	SUMATERA UTARA	1225	KABUPATEN NIAS BARAT	122502	SIROMBU	1225022013	HILIMBERUANAA	0,4592	5000
740	91	PAPUA	9105	KABUPATEN KEPULAUAN YAPEN	910505	POOM	9105052012	WAROI	0,4592	5000
741	92	PAPUA BARAT	9202	MANOKWARI	929202	MANOKWARI UTARA	9202142021	YONGGAM	0,4592	5000



NO	KODE PROVINSI	NAMA PROVINSI	KODE KABUPATEN	NAMA KABUPATEN	KODE KECAMATAN	NAMA KECAMATAN	KODE DESA	NAMA DESA	IDM	5.000 TERTINGGAL
742	12	SUMATERA UTARA	1213	KABUPATEN MANDAILING NATAL	121319	HUTA BARGOT	1213192001	BANGUN SEJATI	0,4592	5000
743	61	KALIMANTAN BARAT	6104	KABUPATEN KETAPANG	610421	AIR UPAS	6104212009	MEKAR JAYA	0,4592	5000
744	72	SULAWESI TENGAH	7212	KABUPATEN MOROWALI UTARA	721209	MAMOSALATO	7212092006	UEPAKATU	0,4592	5000
745	91	PAPUA	9105	KABUPATEN KEPULAUAN YAPEN	910510	KEPULAUAN AMBAI	9105102016	AIWARAGGANI	0,4592	5000
746	91	PAPUA	9112	KABUPATEN PEGUNUNGAN BINTANG	911208	ABOY	9112082008	LULIS WII	0,4592	5000
747	11	ACEH	1108	KABUPATEN ACEH UTARA	110822	SIMPANG KRAMAT	1108222009	ALUE BADE	0,4590	5000
748	61	KALIMANTAN BARAT	6110	KABUPATEN MELAWI	611009	PINOH SELATAN	6110092007	PELINGGANG	0,4590	5000
749	91	PAPUA	9103	KABUPATEN JAYAPURA	910305	KEMTUK	9103052011	BENGGWIN PROGO	0,4590	5000
750	53	NUSA TENGGARA TIMUR	5302	TIMOR TENGAH SELATAN	535302	MOLLO UTARA	5302032010	BIJAEPUNU	0,4590	5000
751	14	RIAU	1401	KABUPATEN KAMPAR	140109	KAMPAR KIRI HULU	1401092023	MUAROBIO	0,4589	5000
752	63	KALIMANTAN SELATAN	6303	KABUPATEN BANJAR	630310	SUNGAI PINANG	6303102015	HAKIM MAKMUR	0,4589	5000
753	91	PAPUA	9105	KABUPATEN KEPULAUAN YAPEN	910502	YAPEN BARAT	9105022002	WEBI	0,4589	5000
754	92	PAPUA BARAT	9208	KAIMANA	929208	TELUK ARGUNI ATAS	9208032003	SAWI	0,4589	5000
755	91	PAPUA	9117	MAPPI	919117	MINYAMUR	9117092006	TARAGAI	0,4589	5000
756	91	PAPUA	9108	PANIAI	919108	AWEIDA	9108332006	AKOUBAIDA	0,4589	5000
757	91	PAPUA	9108	PANIAI	919108	TOPIYAI	9108342004	EKAUWIYA	0,4589	5000
758	92	PAPUA BARAT	9209	TAMBAUW	929209	MPUR	9209262001	ARUPI	0,4589	5000
759	12	SUMATERA UTARA	1225	KABUPATEN NIAS BARAT	122506	MANDREHE UTARA	1225062010	TARAHA	0,4589	5000
760	61	KALIMANTAN BARAT	6104	KABUPATEN KETAPANG	610408	SIMPANG HULU	6104082013	LEGONG	0,4589	5000
761	82	MALUKU UTARA	8201	KABUPATEN HALMAHERA BARAT	820102	LOLODA	8201022015	PUMA DADAR	0,4589	5000
762	82	MALUKU UTARA	8204	KABUPATEN HALMAHERA SELATAN	820410	MAKIAN BARAT	8204102007	SEBELEI	0,4589	5000
763	12	SUMATERA UTARA	1214	KABUPATEN NIAS SELATAN	121402	GOMO	1214022017	LOLOSONI	0,4587	5000
764	14	RIAU	1404	KABUPATEN INDRAGIRI HILIR	140418	CONCONG	1404182002	CONCONG DALAM	0,4587	5000
765	82	MALUKU UTARA	8202	KABUPATEN HALMAHERA TENGAH	820210	PATANI TIMUR	8202102002	NURSIFA	0,4587	5000
766	82	MALUKU UTARA	8204	KABUPATEN HALMAHERA SELATAN	820426	GANE TIMUR SELATAN	8204262005	SAWAT	0,4587	5000
767	92	PAPUA BARAT	9204	KABUPATEN SORONG SELATAN	920420	MATEMANI	9204202006	BEDARE	0,4587	5000
768	91	PAPUA	9117	MAPPI	919117	SYAHAME	9117112002	KOBETA	0,4586	5000
769	12	SUMATERA UTARA	1220	KABUPATEN PADANG LAWAS UTARA	122001	DOLOK SIGOMPULON	1220012006	SIHALO HALO	0,4586	5000
770	12	SUMATERA UTARA	1223	KABUPATEN LABUHANBATU UTARA	122307	AEK NATAS	1223072002	POLDUNG	0,4586	5000
771	53	NUSA TENGGARA TIMUR	5308	KABUPATEN ENDE	530812	LIO TIMUR	5308122014	RANGGATALO	0,4586	5000
772	74	SULAWESI TENGGARA	7405	KABUPATEN KONAWE SELATAN	740510	MORAMO	7405102022	WOWOSUNGGU	0,4586	5000
773	74	SULAWESI TENGGARA	7408	KABUPATEN KOLAKA UTARA	740806	NGAPA	7408062016	NIMBUNEHA	0,4586	5000
774	91	PAPUA	9106	KABUPATEN BIAK NUMFOR	910603	BIAK TIMUR	9106032013	SAREIDI	0,4586	5000
775	91	PAPUA	9111	KABUPATEN KEEROM	911107	TOWE	9111072007	LULES	0,4586	5000
776	91	PAPUA	9125	KABUPATEN PUNCAK	912512	OGAMANIM	9125122001	ERONG BERONG	0,4586	5000
777	12	SUMATERA UTARA	1204	KABUPATEN NIAS	120411	BAWOLATO	1204112014	TAGAULE	0,4584	5000
778	53	NUSA TENGGARA TIMUR	5309	KABUPATEN NGADA	530912	JEREBUU	5309122008	NARUWOLO II	0,4584	5000
779	12	SUMATERA UTARA	1225	KABUPATEN NIAS BARAT	122503	MANDREHE BARAT	1225032004	IRAONOGIBA	0,4584	5000
780	76	SULAWESI BARAT	7603	KABUPATEN MAMASA	760312	BALLA	7603122004	BALLA TUMUKA	0,4584	5000
781	81	MALUKU	8105	KABUPATEN SERAM BAGIAN TIMUR	810513	KIAN DARAT	8105132001	KIAN DARAT	0,4584	5000
782	12	SUMATERA UTARA	1204	KABUPATEN NIAS	120429	SOMOLO-MOLO	1204292005	SOMOLO MOLO	0,4583	5000
783	12	SUMATERA UTARA	1214	KABUPATEN NIAS SELATAN	121414	UMBUNASI	1214142001	LAWINDRA	0,4583	5000
784	61	KALIMANTAN BARAT	6105	KABUPATEN SINTANG	610502	TEMPUNAK	6105022016	MERTI JAYA	0,4583	5000
785	71	SULAWESI UTARA	7105	KABUPATEN MINAHASA SELATAN	710509	TENGA	7105092016	PAKU URE TINANIAN	0,4583	5000
786	91	PAPUA	9109	KABUPATEN MIMIKA	910910	TEMBAGAPURA	9109102004	T'SINGA	0,4583	5000
787	91	PAPUA	9125	KABUPATEN PUNCAK	912515	SINAK BARAT	9125152001	KILUNGGAME	0,4583	5000
788	91	PAPUA	9117	MAPPI	911706	ASSUE	9117062015	KERU	0,4583	5000
789	91	PAPUA	9112	PEGUNUNGAN BINTANG	919112	ALEMSOM	9112112008	SUMTAMON	0,4583	5000
790	91	PAPUA	9107	PUNCAK JAYA	919107	MULIA	9107012045	TRIKORA	0,4583	5000
791	91	PAPUA	9122	YALIMO	919122	ABENAH	9122032049	ALUGI	0,4583	5000
792	53	NUSA TENGGARA TIMUR	5307	KABUPATEN SIKKA	530712	MAGEPANDA	5307122005	KOLISIA B	0,4582	5000
793	63	KALIMANTAN SELATAN	6307	KABUPATEN HULU SUNGAI TENGAH	630710	BATANG ALAI TIMUR	6307102008	BATU PERAHU	0,4582	5000
794	74	SULAWESI TENGGARA	7402	KABUPATEN KONAWE	740205	SAMPARA	7402052057	WAWO ANDAROA	0,4582	5000
795	11	ACEH	1113	KABUPATEN GAYO LUES	111303	RIKIT GAIB	1113032008	MANGANG	0,4581	5000
796	61	KALIMANTAN BARAT	6105	KABUPATEN SINTANG	610514	SERAWAI	6105142023	NANGA BIHE	0,4581	5000
797	81	MALUKU	8105	KABUPATEN SERAM BAGIAN TIMUR	810515	TELUK WARU	8105152010	BOINFIA	0,4581	5000
798	82	MALUKU UTARA	8206	KABUPATEN HALMAHERA TIMUR	820603	MABA SELATAN	8206032001	BICOLI	0,4581	5000



NO	KODE PROVINSI	NAMA PROVINSI	KODE KABUPATEN	NAMA KABUPATEN	KODE KECAMATAN	NAMA KECAMATAN	KODE DESA	NAMA DESA	IDM	5.000 TERTINGGAL
799	92	PAPUA BARAT	9212	PEGUNUNGAN ARFAK	929212	SURUREY	9212042010	KOSTERA	0.4581	5000
800	53	NUSA TENGGARA TIMUR	5319	MANGGARAI TIMUR	535319	RANA MESE	5319072016	SATAR LENDA	0.4581	5000
801	91	PAPUA	9116	BOVEN DIGOEL	919116	NINATI	9116172005	TIMKA	0.4579	5000
802	12	SUMATERA UTARA	1214	KABUPATEN NIAS SELATAN	121424	ULUSUSUA	1214242002	ORUDUA SIBOHOU	0.4579	5000
803	12	SUMATERA UTARA	1214	KABUPATEN NIAS SELATAN	121427	BORONADU	1214272010	SIRAHA	0.4579	5000
804	12	SUMATERA UTARA	1214	KABUPATEN NIAS SELATAN	121435	IDANOTAE	1214352011	HILIGABUNGAN	0.4579	5000
805	12	SUMATERA UTARA	1224	KABUPATEN NIAS UTARA	122409	AFULU	1224092008	SIFAORO'ASI	0.4579	5000
806	53	NUSA TENGGARA TIMUR	5310	KABUPATEN MANGGARAI	531011	REOK	5310112010	BAJAK	0.4579	5000
807	91	PAPUA	9122	KABUPATEN YALIMO	912202	APALAPSILI	9122022006	LAMBUKMU	0.4579	5000
808	91	PAPUA	9125	KABUPATEN PUNCAK	912502	WANGBE	9125022008	ULIPIA	0.4579	5000
809	53	NUSA TENGGARA TIMUR	5301	KABUPATEN KUPANG	530113	AMFOANG UTARA	5301132010	LILMUS	0.4579	5000
810	65	KALIMANTAN UTARA	6503	KABUPATEN NUNUKAN	650315	LUMBIS OGONG	6503152029	LABANG	0.4578	5000
811	76	SULAWESI BARAT	7603	KABUPATEN MAMASA	760310	TABANG	7603102004	TABANG BARAT	0.4578	5000
812	92	PAPUA BARAT	9209	TAMBRAUW	929209	KEBAR	9209092015	APOKI	0.4578	5000
813	92	PAPUA BARAT	9209	TAMBRAUW	929209	KASI	9209282008	PUBUAN	0.4578	5000
814	11	ACEH	1111	KABUPATEN BIREUEN	111107	GANDAPURA	1111072035	BLANG KUBU	0.4578	5000
815	82	MALUKU UTARA	8203	KABUPATEN HALMAHERA UTARA	820308	MALIFUT	8203082019	BUKIT TINGGI	0.4578	5000
816	91	PAPUA	9103	KABUPATEN JAYAPURA	910302	SENTANI TIMUR	9103022007	YOKIWA	0.4578	5000
817	12	SUMATERA UTARA	1214	KABUPATEN NIAS SELATAN	121407	AMANDRAYA	1214072015	ORAHILI EHO	0.4576	5000
818	12	SUMATERA UTARA	1214	KABUPATEN NIAS SELATAN	121431	TANAH MASA	1214312009	BAWO ANALITA SAERU	0.4576	5000
819	17	BENGKULU	1704	KABUPATEN KAUAR	170410	LUAS	1704102012	SERDANG INDAH	0.4576	5000
820	36	BANTEN	3601	KABUPATEN PANDEGLANG	360103	CIBALIUNG	3601032006	SUDIMANIK	0.4576	5000
821	53	NUSA TENGGARA TIMUR	5310	KABUPATEN MANGGARAI	531001	WAE RII	5310012014	GOLO WUAS	0.4576	5000
822	73	SULAWESI SELATAN	7318	KABUPATEN TANA TORAJA	731802	BITTUANG	7318022015	REMBO REMBO	0.4576	5000
823	91	PAPUA	9106	KABUPATEN BIAK NUMFOR	910616	BRUYADORI	9106162008	KAMUMI	0.4576	5000
824	91	PAPUA	9112	KABUPATEN PEGUNUNGAN BINTANG	911210	BIME	9112102005	KAMEME	0.4576	5000
825	91	PAPUA	9121	KABUPATEN MAMBERAMO TENGAH	912103	ERAGAYAM	9121032003	WINAM	0.4576	5000
826	91	PAPUA	9125	KABUPATEN PUNCAK	912506	SINAK	9125062018	GINGGA BARU	0.4576	5000
827	92	PAPUA BARAT	9204	KABUPATEN SORONG SELATAN	920401	TEMINABUAN	9204012026	TEGIROLO	0.4576	5000
828	62	KALIMANTAN TENGAH	6212	MURUNG RAYA	626212	BARITO TUHUP RAYA	6212062009	BATU TOJAH	0.4576	5000
829	92	PAPUA BARAT	9202	MANOKWARI	929202	TANAH RUBUH	9202172005	MBATMA	0.4576	5000
830	92	PAPUA BARAT	9209	TAMBRAUW	929209	SAUSAPOR	9209052010	SUNGGUWAN	0.4576	5000
831	92	PAPUA BARAT	9206	TELUK BINTUNI	929206	BINTUNI	9206012022	MASINA	0.4576	5000
832	53	NUSA TENGGARA TIMUR	5318	KABUPATEN SUMBA BARAT DAYA	531803	WEWEWA TIMUR	5318032005	MAREDA KALADA	0.4575	5000
833	91	PAPUA	9109	KABUPATEN MIMIKA	910912	MIMIKA BARAT TENGAH	9109122002	UTA	0.4575	5000
834	91	PAPUA	9112	PEGUNUNGAN BINTANG	911212	OKLIP	9112222003	OKTEM	0.4575	5000
835	11	ACEH	1110	KABUPATEN ACEH SINGKIL	111002	SIMPANG KANAN	1110022012	KUTA BATU	0.4574	5000
836	61	KALIMANTAN BARAT	6110	KABUPATEN MELAWI	611007	SOKAN	6110072003	SIJAU	0.4574	5000
837	73	SULAWESI SELATAN	7309	KABUPATEN MAROS	730911	TOMPOBULU	7309112003	BONTO MANAI	0.4574	5000
838	76	SULAWESI BARAT	7603	KABUPATEN MAMASA	760311	BAMBANG	7603112020	BALATANA	0.4574	5000
839	11	ACEH	1107	KABUPATEN PIDIE	110731	TITEUE	1107312013	ALUE	0.4573	5000
840	92	PAPUA BARAT	9209	TAMBRAUW	929209	KASI	9209282002	KASI BARU	0.4573	5000
841	92	PAPUA BARAT	9209	TAMBRAUW	929209	MORAI	9209082012	NAMUAS	0.4573	5000
842	91	PAPUA	9126	DOGIYAI	919126	MAPIA TENGAH	9126092009	ADAUWO	0.4573	5000
843	91	PAPUA	9108	PANIAI	919108	WEGEE BINO	9108232005	TAMUGAUWO	0.4573	5000
844	16	SUMATERA SELATAN	1601	KABUPATEN OGAN KOMERING ULU	160120	ULU OGAN	1601202007	BELANDANG	0.4573	5000
845	73	SULAWESI SELATAN	7322	KABUPATEN LUWU UTARA	732207	SEKO	7322072004	PADANG BALUA	0.4573	5000
846	62	KALIMANTAN TENGAH	6206	KABUPATEN KATINGAN	620608	KATINGAN HULU	6206082011	TUMBANG LABANING	0.4571	5000
847	91	PAPUA	9112	KABUPATEN PEGUNUNGAN BINTANG	911230	JETFA	9112302002	LULIS	0.4571	5000
848	12	SUMATERA UTARA	1203	KABUPATEN TAPANULI SELATAN	120329	MUARA BATANG TORU	1203292004	TARAPUNG RAYA	0.4570	5000
849	62	KALIMANTAN TENGAH	6210	KABUPATEN GUNUNG MAS	621004	KAHAYAN HULU UTARA	6210042005	PENDA RANGAS	0.4570	5000
850	91	PAPUA	9111	KABUPATEN KEEROM	911107	TOWE	9111072011	PRIS	0.4570	5000
851	92	PAPUA BARAT	9202	KABUPATEN MANOKWARI	920212	MANOKWARI BARAT	9202122007	UDUPI	0.4570	5000
852	92	PAPUA BARAT	9203	KABUPATEN FAK FAK	920314	MBAHAMDANDARA	9203142005	WOS	0.4570	5000
853	91	PAPUA	9117	MAPPI	911717	MAMBIOMAN BAPAI	9117022019	LINGGUA	0.4570	5000
854	92	PAPUA BARAT	9206	TELUK BINTUNI	929206	WAMESA	9206072001	WAMESA I / IDOOR	0.4570	5000
855	53	NUSA TENGGARA TIMUR	5302	TIMOR TENGAH SELATAN	535302	FATUMNASI	5302122004	FATUMNASI	0.4570	5000



NO	KODE PROVINSI	NAMA PROVINSI	KODE KABUPATEN	NAMA KABUPATEN	KODE KECAMATAN	NAMA KECAMATAN	KODE DESA	NAMA DESA	IDM	5.000 TERTINGGAL
856	11	ACEH	1110	KABUPATEN ACEH SINGKIL	111002	SIMPANG KANAN	1110022017	GUHA	0,4568	5000
857	11	ACEH	1111	KABUPATEN BIREUEN	111116	PEUSANGAN SELATAN	1111162008	PAYA CROT	0,4568	5000
858	12	SUMATERA UTARA	1202	KABUPATEN TAPANULI UTARA	120211	PARMONANGAN	1202112010	HUTATUA	0,4568	5000
859	12	SUMATERA UTARA	1220	KABUPATEN PADANG LAWAS UTARA	122009	HULU SIHAPAS	1220092007	PINTU BOSI	0,4568	5000
860	14	RIAU	1401	KABUPATEN KAMPAR	140109	KAMPAR KIRI HULU	1401092015	PANGKALAN SERAI	0,4568	5000
861	61	KALIMANTAN BARAT	6105	KABUPATEN SINTANG	610515	AMBALAU	6105152033	NANGA PAHANGAN	0,4568	5000
862	72	SULAWESI TENGAH	7212	KABUPATEN MOROWALI UTARA	721208	BUNGKU UTARA	7212082020	LEMOWALIA	0,4568	5000
863	76	SULAWESI BARAT	7603	KABUPATEN MAMASA	760301	MAMBI	7603012004	RANTEBULAHAN	0,4568	5000
864	76	SULAWESI BARAT	7603	KABUPATEN MAMASA	760304	PANA	7603042006	SAPAN	0,4568	5000
865	91	PAPUA	9114	TOLIKARA	911414	KUBU	9114112020	KALEWI	0,4567	5000
866	61	KALIMANTAN BARAT	6105	KABUPATEN SINTANG	610514	SERAWAI	6105142031	NANGA RUHAN	0,4567	5000
867	81	MALUKU	8102	KABUPATEN MALUKU TENGGARA	810217	KEI BESAR UTARA BARAT	8102172021	HOOR KRISTEN	0,4567	5000
868	91	PAPUA	9104	KABUPATEN NABIRE	910410	SIRIWO	9104102005	MABAU	0,4567	5000
869	91	PAPUA	9109	KABUPATEN MIMIKA	910906	JILA	9109062006	PASIR PUTIH	0,4567	5000
870	91	PAPUA	9125	KABUPATEN PUNCAK	912505	POGOMA	9125052015	KUMASINGGA	0,4567	5000
871	91	PAPUA	9125	KABUPATEN PUNCAK	912517	YUGUMUAK	9125172004	WILEWAK	0,4567	5000
872	91	PAPUA	9125	KABUPATEN PUNCAK	912521	LAMBEWI	9125212005	TENAWI	0,4567	5000
873	53	NUSA TENGGARA TIMUR	5305	ALOR	535305	ALOR SELATAN	5305042010	MALAIPEA	0,4567	5000
874	92	PAPUA BARAT	9210	MAYBRAT	929210	AIFAT	9210012003	KOKAS	0,4567	5000
875	92	PAPUA BARAT	9210	MAYBRAT	929210	AIFAT	9210012007	WERJAYA	0,4567	5000
876	92	PAPUA BARAT	9210	MAYBRAT	929210	AIFAT TIMUR	9210032006	SAWIN	0,4567	5000
877	92	PAPUA BARAT	9210	MAYBRAT	929210	AIFAT TIMUR JAUH	9210132004	AISASIOR	0,4567	5000
878	92	PAPUA BARAT	9210	MAYBRAT	929210	AITINYO	9210062015	SUBIN	0,4567	5000
879	92	PAPUA BARAT	9201	SORONG	929201	BAGUN	9201442008	KLAWON	0,4567	5000
880	92	PAPUA BARAT	9201	SORONG	929201	BAGUN	9201442006	MODE	0,4567	5000
881	92	PAPUA BARAT	9201	SORONG	929201	HOBARD	9201522003	FLOYI	0,4567	5000
882	92	PAPUA BARAT	9201	SORONG	929201	KLAWAK	9201182025	COKHIF	0,4567	5000
883	92	PAPUA BARAT	9201	SORONG	929201	SAENGKEDUK	9201482005	SAMBATIE	0,4567	5000
884	92	PAPUA BARAT	9201	SORONG	929201	SALAWATI TENGAH	9201532003	WAIBIN	0,4567	5000
885	92	PAPUA BARAT	9209	TAMBRAUW	929209	MANEKAR	9209252002	AKMURI	0,4567	5000
886	91	PAPUA	9114	TOLIKARA	911414	ANAWI	9114372001	ANAWI	0,4566	5000
887	12	SUMATERA UTARA	1214	KABUPATEN NIAS SELATAN	121435	IDANOTAE	1214352012	BUHAWA	0,4565	5000
888	53	NUSA TENGGARA TIMUR	5315	KABUPATEN MANGGARAI BARAT	531506	BOLENG	5315062008	GOLO LUJANG	0,4565	5000
889	12	SUMATERA UTARA	1213	KABUPATEN MANDAILING NATAL	121313	BATANG NATAL	1213132031	TOR NAINCAT	0,4564	5000
890	12	SUMATERA UTARA	1214	KABUPATEN NIAS SELATAN	121424	ULUSUSUA	1214242011	HILIWOSI	0,4564	5000
891	63	KALIMANTAN SELATAN	6304	KABUPATEN BARITO KUALA	630412	TABUKAN	6304122001	PANTANG RAYA	0,4564	5000
892	76	SULAWESI BARAT	7606	KABUPATEN MAMUJU TENGAH	760604	TOPOYO	7606042010	SALUPANGKANG IV	0,4564	5000
893	91	PAPUA	9112	KABUPATEN PEGUNUNGAN BINTANG	911227	WEIME	9112272007	MEKDAMGON	0,4564	5000
894	91	PAPUA	9128	KABUPATEN DEIYAI	912803	BOWOBADO	9128032006	DIITA	0,4564	5000
895	92	PAPUA BARAT	9202	KABUPATEN MANOKWARI	920215	MANOKWARI SELATAN	9202152009	MISAPMEYSI	0,4564	5000
896	92	PAPUA BARAT	9201	SORONG	929201	SEGUN	9201122004	KLASEGUN	0,4563	5000
897	53	NUSA TENGGARA TIMUR	5305	ALOR	535305	ALOR BARAT DAYA	5305032020	MANATANG	0,4563	5000
898	91	PAPUA	9123	LANNY JAYA	911233	YIGINUA	9123132002	NINABUA	0,4563	5000
899	91	PAPUA	9112	PEGUNUNGAN BINTANG	911212	ALEMSOM	9112112007	IMIRYI	0,4563	5000
900	91	PAPUA	9112	PEGUNUNGAN BINTANG	911212	OKHIKA	9112202001	OKELWEL	0,4563	5000
901	65	KALIMANTAN UTARA	6502	MALINAU	656502	MALINAU SELATAN HULU	6502142001	LONG LAKE	0,4563	5000
902	53	NUSA TENGGARA TIMUR	5312	SUMBA BARAT	535312	WANOKAKA	5312112003	PRAIBAKUL	0,4563	5000
903	53	NUSA TENGGARA TIMUR	5302	TIMOR TENGAH SELATAN	535302	NOEBEBA	5302262003	OEPLIKI	0,4563	5000
904	92	PAPUA BARAT	9207	TELUK WONDAMA	929207	RUMBERPON	9207062005	ISEREN	0,4563	5000
905	12	SUMATERA UTARA	1204	KABUPATEN NIAS	120410	IDANOGAWO	1204102032	ORAHILI ZUZUNDRAO	0,4563	5000
906	12	SUMATERA UTARA	1204	KABUPATEN NIAS	120411	BAWOLATO	1204112010	SIOFAEWALI	0,4563	5000
907	92	PAPUA BARAT	9211	KABUPATEN MANOKWARI SELATAN	921103	NENEY	9211032007	NENEY	0,4563	5000
908	92	PAPUA BARAT	9212	KABUPATEN PEGUNUNGAN ARFAK	921201	ANGGI	9212012009	TESTEGA PAMAHA	0,4563	5000
909	12	SUMATERA UTARA	1220	KABUPATEN PADANG LAWAS UTARA	122002	DOLOK	1220022003	BINANGA PANASAHAN	0,4562	5000
910	12	SUMATERA UTARA	1220	KABUPATEN PADANG LAWAS UTARA	122002	DOLOK	1220022017	BARINGIN SIP	0,4562	5000
911	12	SUMATERA UTARA	1225	KABUPATEN NIAS BARAT	122501	LAHOMI	1225012003	SITOLUBANUA	0,4562	5000
912	53	NUSA TENGGARA TIMUR	5318	KABUPATEN SUMBA BARAT DAYA	531805	WEWEWA SELATAN	5318052009	UMBU WANGU	0,4562	5000



NO	KODE PROVINSI	NAMA PROVINSI	KODE KABUPATEN	NAMA KABUPATEN	KODE KECAMATAN	NAMA KECAMATAN	KODE DESA	NAMA DESA	IDM	5.000 TERTINGGAL
913	82	MALUKU UTARA	8201	KABUPATEN HALMAHERA BARAT	820102	LOLODA	8201022026	TOTALA JAYA	0,4562	5000
914	91	PAPUA	9111	KABUPATEN KEEROM	911110	YAFFI	9111102003	AMGOTRO	0,4562	5000
915	92	PAPUA BARAT	9203	KABUPATEN FAK FAK	920311	WARTUTIN	9203112006	KAMANDUR TETAR	0,4562	5000
916	92	PAPUA BARAT	9206	TELUK BINTUNI	920606	KURI	9206102004	NARAMASA	0,4562	5000
917	12	SUMATERA UTARA	1213	KABUPATEN MANDAILING NATAL	121313	BATANG NATAL	1213132004	AEK NABARA	0,4560	5000
918	12	SUMATERA UTARA	1214	KABUPATEN NIAS SELATAN	121419	ULUNOYO	1214192013	PUNCAK LOLOMATUA	0,4560	5000
919	12	SUMATERA UTARA	1214	KABUPATEN NIAS SELATAN	121427	BORONADU	1214272009	LEWA-LEWA	0,4560	5000
920	12	SUMATERA UTARA	1225	KABUPATEN NIAS BARAT	122502	SIROMBU	1225022007	HALAMONA	0,4560	5000
921	91	PAPUA	9125	KABUPATEN PUNCAK	912518	ILAGA UTARA	9125182008	MUNDIBA	0,4560	5000
922	12	SUMATERA UTARA	1221	KABUPATEN PADANG LAWAS	122102	BARUMUN TENGAH	1221022012	JANJI RAJA	0,4559	5000
923	91	PAPUA	9123	KABUPATEN LANNY JAYA	912302	PIRIME	9123022029	YUGUMBINIK	0,4559	5000
924	61	KALIMANTAN BARAT	6110	KABUPATEN MELAWI	611002	NANGA PINOH	6110022008	NANGA KAYAN	0,4559	5000
925	81	MALUKU	8106	KABUPATEN SERAM BAGIAN BARAT	810611	ELPAPUTHI	8106112006	ABIO AHIOLO	0,4559	5000
926	91	PAPUA	9121	MAMBERAMO TENGAH	912121	ERAGAYAM	9121032015	WANILOK	0,4557	5000
927	91	PAPUA	9121	MAMBERAMO TENGAH	912121	KELILA	9121022012	TARI	0,4557	5000
928	11	ACEH	1101	KABUPATEN ACEH SELATAN	110113	KLUET TENGAH	1101132007	KAMPUNG SAWAH	0,4557	5000
929	11	ACEH	1108	KABUPATEN ACEH UTARA	110827	NISAM ANTARA	1108272002	SEUMIRAH	0,4557	5000
930	12	SUMATERA UTARA	1220	KABUPATEN PADANG LAWAS UTARA	122002	DOLOK	1220022058	BARINGIN SIL	0,4557	5000
931	53	NUSA TENGGARA TIMUR	5315	KABUPATEN MANGGARAI BARAT	531511	PACAR	5315112007	LOHA	0,4557	5000
932	61	KALIMANTAN BARAT	6110	KABUPATEN MELAWI	611004	MENUKUNG	6110042006	NANGA MELONA SATU	0,4557	5000
933	65	KALIMANTAN UTARA	6503	KABUPATEN NUNUKAN	650315	LUMBIS OGONG	6503152046	TETAGAS	0,4557	5000
934	72	SULAWESI TENGAH	7212	KABUPATEN MOROWALI UTARA	721208	BUNGKU UTARA	7212082010	SALUBIRO	0,4557	5000
935	91	PAPUA	9112	KABUPATEN PEGUNUNGAN BINTANG	911227	WEIME	9112272005	LIMREPASIKNE	0,4557	5000
936	53	NUSA TENGGARA TIMUR	5321	KABUPATEN MALAKA	532102	MALAKA BARAT	5321022002	SIKUN	0,4556	5000
937	61	KALIMANTAN BARAT	6105	KABUPATEN SINTANG	610515	AMBALAU	6105152032	DEME	0,4556	5000
938	53	NUSA TENGGARA TIMUR	5302	TIMOR TENGAH SELATAN	535302	MOLLO UTARA	5302032001	O'BESI	0,4554	5000
939	12	SUMATERA UTARA	1220	KABUPATEN PADANG LAWAS UTARA	122002	DOLOK	1220022082	SIRANAP	0,4554	5000
940	53	NUSA TENGGARA TIMUR	5301	KABUPATEN KUPANG	530121	AMFOANG BARAT DAYA	5301212002	LETKOLE	0,4554	5000
941	61	KALIMANTAN BARAT	6104	KABUPATEN KETAPANG	610403	MANIS MATA	6104032018	PAKIT SELABA	0,4554	5000
942	76	SULAWESI BARAT	7605	KABUPATEN MAJENE	760502	PAMBOANG	7605022011	BANUA ADOLANG	0,4554	5000
943	92	PAPUA BARAT	9202	MANOKWARI	929202	MANOKWARI UTARA	9202142002	MANDOPI	0,4554	5000
944	91	PAPUA	9117	MAPPI	911717	HAJU	9117052013	GEIRIPIM	0,4554	5000
945	91	PAPUA	9112	PEGUNUNGAN BINTANG	919112	TEIRAPLU	9112312004	MURME	0,4554	5000
946	62	KALIMANTAN TENGAH	6207	KABUPATEN SERUYAN	620705	SERUYAN HULU	6207052031	TUMBANG KUBANG	0,4552	5000
947	91	PAPUA	9111	KABUPATEN KEEROM	911107	TOWE	9111072010	NILITI	0,4551	5000
948	92	PAPUA BARAT	9203	KABUPATEN FAK FAK	920316	FURWAGI	9203162005	WERFRA	0,4551	5000
949	92	PAPUA BARAT	9204	KABUPATEN SORONG SELATAN	920414	KAIS	9204142003	YAHADIAN	0,4551	5000
950	92	PAPUA BARAT	9201	SORONG	929201	MALABOTOM	9201492009	MARIK MAY	0,4551	5000
951	92	PAPUA BARAT	9209	TAMBRAUW	929209	MPUR	9209262006	ARARO	0,4551	5000
952	91	PAPUA	9114	TOLIKARA	911414	KARUBAGA	9114012059	LIRAK	0,4551	5000
953	14	RIAU	1404	KABUPATEN INDRAGIRI HILIR	140407	MANDAH	1404072010	BANTAYAN	0,4551	5000
954	73	SULAWESI SELATAN	7315	KABUPATEN PINRANG	731507	LEMBANG	7315072005	LETTA	0,4551	5000
955	91	PAPUA	9102	JAYAWIJAYA	919102	WELESI	9102632007	TULIMA	0,4550	5000
956	61	KALIMANTAN BARAT	6105	KABUPATEN SINTANG	610506	KETUNGAU HULU	6105062025	IDAI	0,4549	5000
957	92	PAPUA BARAT	9206	TELUK BINTUNI	929206	MOSKONA BARAT	9206222002	MACOK	0,4549	5000
958	15	JAMBI	1507	TANJUNG JABUNG TIMUR	151507	S A D U	1507052006	SUNGAI BENUH	0,4549	5000
959	61	KALIMANTAN BARAT	6105	KABUPATEN SINTANG	610506	KETUNGAU HULU	6105062028	NERACI JAYA	0,4549	5000
960	72	SULAWESI TENGAH	7203	KABUPATEN DONGGALA	720321	PINEMBANI	7203212002	GIMPUBIA	0,4548	5000
961	73	SULAWESI SELATAN	7322	KABUPATEN LUWU UTARA	732209	RAMPI	7322092002	ONONDOWA	0,4548	5000
962	91	PAPUA	9120	KABUPATEN MAMBERAMO RAYA	912005	MAMBERAMO HILIR	9120052005	SUASESO	0,4548	5000
963	92	PAPUA BARAT	9212	KABUPATEN PEGUNUNGAN ARFAK	921209	MINYAMBAOUW	9212092014	SIMERBEI	0,4548	5000
964	92	PAPUA BARAT	9209	TAMBRAUW	929209	ASES	9209152004	FRASAYOAH	0,4548	5000
965	92	PAPUA BARAT	9209	TAMBRAUW	929209	TOBOUW	9209182003	SYUKWES	0,4548	5000
966	91	PAPUA	9115	WAROPEN	919115	RISEI SAYATI	9115072003	WOBARI	0,4546	5000
967	92	PAPUA BARAT	9209	TAMBRAUW	929209	KEBAR SELATAN	9209242010	MEIWAR	0,4546	5000
968	92	PAPUA BARAT	9209	TAMBRAUW	929209	KEBAR SELATAN	9209242009	UMPAY	0,4546	5000
969	12	SUMATERA UTARA	1204	KABUPATEN NIAS	120411	BAWOLATO	1204112012	BOTOHAENGA	0,4546	5000



NO	KODE PROVINSI	NAMA PROVINSI	KODE KABUPATEN	NAMA KABUPATEN	KODE KECAMATAN	NAMA KECAMATAN	KODE DESA	NAMA DESA	IDM	5.000 TERTINGGAL
970	12	SUMATERA UTARA	1220	KABUPATEN PADANG LAWAS UTARA	122002	DOLOK	1220022022	BATU RUNDING	0,4546	5000
971	53	NUSA TENGGARA TIMUR	5310	KABUPATEN MANGGARAI	531005	SATAR MESE	5310052018	PAPANG	0,4546	5000
972	11	ACEH	1111	KABUPATEN BIREUEN	111107	GANDAPURA	1111072034	TANJONG MESJID	0,4546	5000
973	12	SUMATERA UTARA	1224	KABUPATEN NIAS UTARA	122408	TUGALA OYO	1224082002	SIWAWO	0,4546	5000
974	62	KALIMANTAN TENGAH	6206	KABUPATEN KATINGAN	620612	PETAK MALAI	6206122001	TUMBANG BARAOI	0,4546	5000
975	74	SULAWESI TENGGARA	7405	KABUPATEN KONAWE SELATAN	740511	LAONTI	7405112014	PEO INDAH	0,4546	5000
976	12	SUMATERA UTARA	1214	KABUPATEN NIAS SELATAN	121429	PULAU-PULAU BATU BARAT	1214292002	LUAHA IDANO PONO	0,4545	5000
977	91	PAPUA	9101	KABUPATEN MERAUKE	910102	MUTING	9101022005	WAN	0,4545	5000
978	91	PAPUA	9109	KABUPATEN MIMIKA	910910	TEMBAGAPURA	9109102016	NOSELANOP	0,4545	5000
979	91	PAPUA	9125	KABUPATEN PUNCAK	912515	SINAK BARAT	9125152006	KOMAPAGA	0,4545	5000
980	91	PAPUA	9106	BIAK NUMFOR	910603	BIAK TIMUR	9106032031	ADORBARI	0,4545	5000
981	91	PAPUA	9106	BIAK NUMFOR	910606	ORIDEK	9106020010	TANJUNG BARARI	0,4545	5000
982	91	PAPUA	9117	MAPPI	911707	KAIBAR	9117072003	YEMU	0,4544	5000
983	91	PAPUA	9112	PEGUNUNGAN BINTANG	911211	ALEMSOM	9112112006	BAKWALIN YUB	0,4544	5000
984	91	PAPUA	9112	PEGUNUNGAN BINTANG	911212	ALEMSOM	9112112011	BINALKOM	0,4544	5000
985	91	PAPUA	9112	PEGUNUNGAN BINTANG	911213	ALEMSOM	9112112012	TIBAL	0,4544	5000
986	12	SUMATERA UTARA	1214	KABUPATEN NIAS SELATAN	121433	ONOLALU	1214332006	HILIKARA	0,4544	5000
987	12	SUMATERA UTARA	1220	KABUPATEN PADANG LAWAS UTARA	122002	DOLOK	1220022050	SIBAYO JAE	0,4544	5000
988	73	SULAWESI SELATAN	7301	KABUPATEN KEPULAUAN SELAYAR	730109	PASILAMBENA	7301092006	GARAUPA RAYA	0,4544	5000
989	73	SULAWESI SELATAN	7317	KABUPATEN LUWU	731722	BASSE SANGTEMPE UTARA	7317222005	KARATUAN	0,4544	5000
990	81	MALUKU	8105	KABUPATEN SERAM BAGIAN TIMUR	810508	KILMURY	8105082011	KILBON KWAY	0,4544	5000
991	11	ACEH	1115	KABUPATEN NAGAN RAYA	111509	TRIPA MAKMUR	1115092006	PASIE KEUBE DOM	0,4543	5000
992	12	SUMATERA UTARA	1202	KABUPATEN TAPANULI UTARA	120205	PAHAE JULU	1202052010	SIMATANIARI	0,4543	5000
993	12	SUMATERA UTARA	1213	KABUPATEN MANDAILING NATAL	121314	LINGGA BAYU	1213142025	SIMPANG KOJE	0,4543	5000
994	15	JAMBI	1501	KABUPATEN KERINCI	150101	GUNUNG RAYA	1501012012	PERIKAN TENGAH	0,4543	5000
995	82	MALUKU UTARA	8204	KABUPATEN HALMAHERA SELATAN	820403	GANE TIMUR	8204032007	BATONAM	0,4543	5000
996	92	PAPUA BARAT	9205	RAJA AMPAT	920505	KEPULAUAN AYAU	9205052008	YENKANFAN	0,4543	5000
997	12	SUMATERA UTARA	1220	KABUPATEN PADANG LAWAS UTARA	122003	HALONGONAN	1220032038	SITABOLA	0,4541	5000
998	65	KALIMANTAN UTARA	6503	KABUPATEN NUNUKAN	650315	LUMBIS OGONG	6503152001	PAYANG	0,4541	5000
999	91	PAPUA	9112	KABUPATEN PEGUNUNGAN BINTANG	911210	BIME	9112102007	LIMIRI	0,4541	5000
1.000	91	PAPUA	9123	KABUPATEN LANNY JAYA	912302	PIRIME	9123022002	UMBANUME	0,4541	5000
1.001	11	ACEH	1108	KABUPATEN ACEH UTARA	110827	NISAM ANTARA	1108272003	DARUSSALAM	0,4541	5000
1.002	53	NUSA TENGGARA TIMUR	5316	KABUPATEN NAGEKEO	531601	AESESA	5316012016	TADAKISA	0,4541	5000
1.003	11	ACEH	1104	KABUPATEN ACEH TENGAH	110401	LINGE	1104012003	DELUNG SEKINEL	0,4540	5000
1.004	12	SUMATERA UTARA	1220	KABUPATEN PADANG LAWAS UTARA	122002	DOLOK	1220022031	GUMBOT	0,4540	5000
1.005	91	PAPUA	9123	KABUPATEN LANNY JAYA	912339	MELAGI	9123392002	YIGEMILI	0,4540	5000
1.006	91	PAPUA	9125	KABUPATEN PUNCAK	912522	ONERI	9125222006	JUGUMI	0,4540	5000
1.007	15	JAMBI	1507	TANJUNG JABUNG TIMUR	151507	S A D U	1507052009	LABUHAN PERING	0,4540	5000
1.008	91	PAPUA	9121	MAMBERAMO TENGAH	919121	KELILA	9121022011	KINDOK	0,4540	5000
1.009	91	PAPUA	9121	MAMBERAMO TENGAH	919121	KELILA	9121022004	UGANDA	0,4540	5000
1.010	12	SUMATERA UTARA	1204	KABUPATEN NIAS	120410	IDANOGAWO	1204102008	HILILAWAE	0,4540	5000
1.011	12	SUMATERA UTARA	1220	KABUPATEN PADANG LAWAS UTARA	122002	DOLOK	1220022070	AEK SUHAT TR	0,4540	5000
1.012	12	SUMATERA UTARA	1220	KABUPATEN PADANG LAWAS UTARA	122004	PADANG BOLAK	1220042025	SUNGAI TOLANG	0,4540	5000
1.013	14	RIAU	1407	KABUPATEN ROKAN HILIR	140701	KUBU	1407012021	SUNGAIKUBU HULU	0,4540	5000
1.014	15	JAMBI	1502	KABUPATEN MERANGIN	150223	TABIR BARAT	1502232014	AIR LIKI BARU	0,4540	5000
1.015	62	KALIMANTAN TENGAH	6210	KABUPATEN GUNUNG MAS	621004	KAHAYAN HULU UTARA	6210042012	TUMBANG KORIK	0,4540	5000
1.016	91	PAPUA	9102	JAYAWIJAYA	919102	TAGIME	9102552002	POROME	0,4540	5000
1.017	92	PAPUA BARAT	9209	TAMBRAUW	929209	FEF	9209012003	WAYO	0,4538	5000
1.018	92	PAPUA BARAT	9209	TAMBRAUW	929209	MORAID	9209082007	KWADE	0,4538	5000
1.019	12	SUMATERA UTARA	1223	KABUPATEN LABUHANBATU UTARA	122307	AEK NATAS	1223072003	ROMBISAN	0,4538	5000
1.020	16	SUMATERA SELATAN	1609	KABUPATEN OGAN KOMERING ULU SELATAN	160915	SUNGAI ARE	1609152001	PULAU KEMUNING	0,4538	5000
1.021	61	KALIMANTAN BARAT	6109	KABUPATEN SEKADAU	610905	BELITANG HILIR	6109052006	MENAWAI TEKAM	0,4538	5000
1.022	76	SULAWESI BARAT	7603	KABUPATEN MAMASA	760317	MEHALAAN	7603172004	MESAKADA	0,4538	5000
1.023	91	PAPUA	9106	KABUPATEN BIAK NUMFOR	910611	YENDIDORI	9106112019	PADWA PANTAI	0,4538	5000
1.024	53	NUSA TENGGARA TIMUR	5312	SUMBA BARAT	535312	LAMBOYA	5312122010	SODANA	0,4538	5000
1.025	11	ACEH	1108	KABUPATEN ACEH UTARA	110824	PIRAK TIMUR	1108242002	BUNGONG	0,4537	5000
1.026	12	SUMATERA UTARA	1220	KABUPATEN PADANG LAWAS UTARA	122003	HALONGONAN	1220032039	SITONUN	0,4537	5000



NO	KODE PROVINSI	NAMA PROVINSI	KODE KABUPATEN	NAMA KABUPATEN	KODE KECAMATAN	NAMA KECAMATAN	KODE DESA	NAMA DESA	IDM	5.000 TERTINGGAL
1.027	12	SUMATERA UTARA	1221	KABUPATEN PADANG LAWAS	122112	SIHAPAS BARUMUN	1221122004	SITADA-TADA	0.4537	5000
1.028	12	SUMATERA UTARA	1224	KABUPATEN NIAS UTARA	122407	ALASA	1224072007	ONONAMOLO TUMULA	0.4537	5000
1.029	92	PAPUA BARAT	9204	SORONG SELATAN	929204	KONDA	9204152003	BARIAT	0.4535	5000
1.030	62	KALIMANTAN TENGAH	6207	KABUPATEN SERUYAN	620705	SERUYAN HULU	6207052030	SEPUNDU HANTU	0.4535	5000
1.031	91	PAPUA	9102	JAYAWIJAYA	919102	TAGIME	9102552011	YOGOBUR	0.4533	5000
1.032	91	PAPUA	9115	WAROPEN	919115	DEMBA	9115132018	AIWA	0.4533	5000
1.033	91	PAPUA	9115	WAROPEN	919115	DEMBA	9115132002	MAYAGHAIDO	0.4533	5000
1.034	92	PAPUA BARAT	9210	MAYBRAT	929210	AIFAT	9210012004	KOCUAS	0.4533	5000
1.035	92	PAPUA BARAT	9210	MAYBRAT	929210	AIFAT	9210012018	SIKOF	0.4533	5000
1.036	92	PAPUA BARAT	9210	MAYBRAT	929210	AIFAT TIMUR TENGAH	9210122004	AYATA	0.4533	5000
1.037	92	PAPUA BARAT	9210	MAYBRAT	929210	AYAMARU UTARA	9210092014	ARNE TIMUR	0.4533	5000
1.038	92	PAPUA BARAT	9210	MAYBRAT	929210	MARE SELATAN	9210242008	OSOM	0.4533	5000
1.039	92	PAPUA BARAT	9201	SORONG	929201	KLAWAK	9201182010	SAS	0.4533	5000
1.040	92	PAPUA BARAT	9201	SORONG	929201	KLAWAK	9201182001	WILTY	0.4533	5000
1.041	92	PAPUA BARAT	9201	SORONG	929201	SALAWATI TENGAH	9201532004	WAIMAN	0.4533	5000
1.042	92	PAPUA BARAT	9201	SORONG	929201	KLAWAK	9201182008	AYOLOKFLE	0.4533	5000
1.043	12	SUMATERA UTARA	1203	KABUPATEN TAPANULI SELATAN	120322	AEK BILAH	1203222033	SIHULAMBU	0.4533	5000
1.044	12	SUMATERA UTARA	1225	KABUPATEN NIAS BARAT	122508	ULU MORO'O	1225082004	HILISANGAWOLA	0.4533	5000
1.045	16	SUMATERA SELATAN	1609	KABUPATEN OGAN KOMERING ULU SELATAN	160901	MUARA DUA	1609012005	SUKARAJA II	0.4533	5000
1.046	53	NUSA TENGGARA TIMUR	5315	KABUPATEN MANGGARAI BARAT	531511	PACAR	5315112005	WAKA	0.4533	5000
1.047	61	KALIMANTAN BARAT	6105	KABUPATEN SINTANG	610509	KAYAN HULU	6105092018	TOPAN NANGA	0.4533	5000
1.048	62	KALIMANTAN TENGAH	6209	KABUPATEN LAMANDAU	620908	BATANG KAWA	6209082009	JAMUAT	0.4533	5000
1.049	11	ACEH	1110	KABUPATEN ACEH SINGKIL	111002	SIMPANG KANAN	1110022020	SERASAH	0.4532	5000
1.050	81	MALUKU	8105	KABUPATEN SERAM BAGIAN TIMUR	810502	SERAM TIMUR	8105022002	KILTAY	0.4532	5000
1.051	91	PAPUA	9117	MAPPI	919117	KAIBAR	9117072002	IMEMBI	0.4532	5000
1.052	91	PAPUA	9117	MAPPI	919117	MAMBIOMAN BAPAI	9117022025	GHANU	0.4532	5000
1.053	91	PAPUA	9117	MAPPI	919117	MINYAMUR	9117092004	ATI	0.4532	5000
1.054	91	PAPUA	9117	MAPPI	911709	MINYAMUR	9117092005	UPIN	0.4532	5000
1.055	91	PAPUA	9117	MAPPI	919117	OBAA	9117012024	EMETE	0.4532	5000
1.056	91	PAPUA	9117	MAPPI	919117	SYAHCAME	9117112003	ASSET	0.4532	5000
1.057	91	PAPUA	9117	MAPPI	919117	SYAHCAME	9117112005	BOSMA	0.4532	5000
1.058	91	PAPUA	9117	MAPPI	911711	SYAHCAME	9117112001	HOMLIKIA	0.4532	5000
1.059	91	PAPUA	9117	MAPPI	919117	SYAHCAME	9117112006	OGHOTO	0.4532	5000
1.060	91	PAPUA	9113	YAHUKIMO	919113	SUNTAMON	9113432002	TAPASIK	0.4532	5000
1.061	92	PAPUA BARAT	9205	RAJA AMPAT	929205	TIPLOL MAYALIBIT	9205192006	WARIMAK	0.4532	5000
1.062	53	NUSA TENGGARA TIMUR	5307	KABUPATEN SIKKA	530702	MEGO	5307022004	LIAKUTU	0.4532	5000
1.063	61	KALIMANTAN BARAT	6108	KABUPATEN LANDAK	610809	KUALA BEHE	6108092009	BENGAWAN AMPAR	0.4532	5000
1.064	73	SULAWESI SELATAN	7317	KABUPATEN LUWU	731715	WALENRANG BARAT	7317152005	LEMPE	0.4532	5000
1.065	73	SULAWESI SELATAN	7318	KABUPATEN TANA TORAJA	731828	MAPPAK	7318282006	BUTANG	0.4532	5000
1.066	82	MALUKU UTARA	8201	KABUPATEN HALMAHERA BARAT	820102	LOLODA	8201022016	BAJA	0.4532	5000
1.067	81	MALUKU	8101	KABUPATEN MALUKU TENGAH	810106	SERAM UTARA	8101062048	ELEMATA	0.4530	5000
1.068	91	PAPUA	9117	MAPPI	919117	OBAA	9117012004	MAPPI BAWAH/YAMUI	0.4530	5000
1.069	12	SUMATERA UTARA	1213	KABUPATEN MANDAILING NATAL	121313	BATANG NATAL	1213132026	LUBUK SAMBOA	0.4530	5000
1.070	12	SUMATERA UTARA	1225	KABUPATEN NIAS BARAT	122503	MANDREHE BARAT	1225032010	SISOBANDRAO	0.4530	5000
1.071	91	PAPUA	9112	KABUPATEN PEGUNUNGAN BINTANG	911204	IWUR	9112042015	ULKUBI	0.4530	5000
1.072	11	ACEH	1107	KABUPATEN PIDIE	110716	PIDIE	1107162046	SIRONG	0.4529	5000
1.073	12	SUMATERA UTARA	1214	KABUPATEN NIAS SELATAN	121416	PULAU-PULAU BATU TIMUR	1214162001	LABUHAN HIU	0.4529	5000
1.074	12	SUMATERA UTARA	1220	KABUPATEN PADANG LAWAS UTARA	122002	DOLOK	1220022065	SIJARA JARA	0.4529	5000
1.075	81	MALUKU	8106	KABUPATEN SERAM BAGIAN BARAT	810603	TANIWEL	8106032032	RUMAHSOAL	0.4529	5000
1.076	91	PAPUA	9106	KABUPATEN BIAK NUMFOR	910616	BRUYADORI	9106162007	MANDORI SUP	0.4529	5000
1.077	91	PAPUA	9109	KABUPATEN MIMIKA	910905	JITA	9109052005	SUMAPRO	0.4529	5000
1.078	91	PAPUA	9125	KABUPATEN PUNCAK	912524	GOME UTARA	9125242002	YAIKI MAIKI	0.4529	5000
1.079	91	PAPUA	9112	PEGUNUNGAN BINTANG	911212	JETFA	9112302004	TUPALMA DUA	0.4529	5000
1.080	91	PAPUA	9113	YAHUKIMO	919113	KWIKMA	9113482010	USABINI	0.4529	5000
1.081	91	PAPUA	9113	YAHUKIMO	919113	LANGDA	9113412006	KAP-KAP	0.4529	5000
1.082	92	PAPUA BARAT	9206	TELUK BINTUNI	929206	MOSKONA SELATAN	9206052001	JAGIRO	0.4529	5000
1.083	92	PAPUA BARAT	9206	TELUK BINTUNI	929206	MOSKONA SELATAN	9206052004	MEYENDA	0.4529	5000

NO	KODE PROVINSI	NAMA PROVINSI	KODE KABUPATEN	NAMA KABUPATEN	KODE KECAMATAN	NAMA KECAMATAN	KODE DESA	NAMA DESA	IDM	5.000 TERTINGGAL
1.084	92	PAPUA BARAT	9204	SORONG SELATAN	929204	KOKODA	9204092003	SIWATORI	0.4529	5000
1.085	12	SUMATERA UTARA	1224	KABUPATEN NIAS UTARA	122409	AFULU	1224092007	LAURU LAHEWA	0.4527	5000
1.086	73	SULAWESI SELATAN	7318	KABUPATEN TANA TORAJA	731828	MAPPAK	7318282005	SENPEPOARIKAN	0.4527	5000
1.087	62	KALIMANTAN TENGAH	6206	KABUPATEN KATINGAN	620607	MARIKIT	6206072014	TUMBANG LAMBI	0.4527	5000
1.088	91	PAPUA	9123	KABUPATEN LANNY JAYA	912322	AYUMNATI	9123222006	TIKOYOWA	0.4526	5000
1.089	92	PAPUA BARAT	9201	KABUPATEN SORONG	920104	BERAUR	9201042011	KAAS	0.4526	5000
1.090	91	PAPUA	9102	JAYAWIJAYA	919102	WITA WAYA	9102502002	TULEM	0.4526	5000
1.091	91	PAPUA	9117	MAPPI	919117	ASSUE	9117062011	KIKI	0.4525	5000
1.092	91	PAPUA	9112	PEGUNUNGAN BINTANG	919112	ALEMSOM	9112112009	BONDIK	0.4525	5000
1.093	91	PAPUA	9112	PEGUNUNGAN BINTANG	919112	ALEMSOM	9112112010	MURUMAN	0.4525	5000
1.094	91	PAPUA	9112	PEGUNUNGAN BINTANG	919112	TARUP	9112192006	BETEN DUA	0.4525	5000
1.095	91	PAPUA	9112	PEGUNUNGAN BINTANG	919112	TARUP	9112192005	ONKOR	0.4525	5000
1.096	91	PAPUA	9102	JAYAWIJAYA	919102	SILO KARNO DOGA	9102582006	GIGILOBO	0.4525	5000
1.097	11	ACEH	1111	KABUPATEN BIREUEN	111103	PEUDADA	1111032016	HAGU	0.4525	5000
1.098	12	SUMATERA UTARA	1220	KABUPATEN PADANG LAWAS UTARA	122002	DOLOK	1220022041	SIMATANIARI	0.4525	5000
1.099	12	SUMATERA UTARA	1220	KABUPATEN PADANG LAWAS UTARA	122002	DOLOK	1220022073	JANJI MATOGU	0.4525	5000
1.100	91	PAPUA	9112	KABUPATEN PEGUNUNGAN BINTANG	911223	OKBEMTAU	9112232001	OKTAU	0.4525	5000
1.101	92	PAPUA BARAT	9212	PEGUNUNGAN ARFAK	929212	MEMBEY	9212032004	MEMTI	0.4524	5000
1.102	92	PAPUA BARAT	9201	SORONG	929201	SEGUN	9201122002	GISIM	0.4524	5000
1.103	11	ACEH	1111	KABUPATEN BIREUEN	111117	KUTA BLANG	1111172013	GLEE PUTOH	0.4524	5000
1.104	12	SUMATERA UTARA	1204	KABUPATEN NIAS	120420	HILISERANGKAI	1204202012	AWELA	0.4524	5000
1.105	53	NUSA TENGGARA TIMUR	5318	KABUPATEN SUMBA BARAT DAYA	531803	WEWEWA TIMUR	5318032025	MALITI DARI	0.4524	5000
1.106	91	PAPUA	9115	KABUPATEN WAROPEN	911512	WAPOGA	9115122005	KAMARISANO	0.4524	5000
1.107	92	PAPUA BARAT	9212	KABUPATEN PEGUNUNGAN ARFAK	921209	MINYAMBAUW	9212092001	MINYAMBOUW	0.4524	5000
1.108	53	NUSA TENGGARA TIMUR	5316	NAGEKEO	535316	KEO TENGAH	5316062012	NGERA	0.4522	5000
1.109	36	BANTEN	3602	KABUPATEN LEBAK	360228	CIGEMLONG	3602282006	CIKADONGDONG	0.4522	5000
1.110	91	PAPUA	9112	KABUPATEN PEGUNUNGAN BINTANG	911227	WEIME	9112272004	MERYANG	0.4522	5000
1.111	91	PAPUA	9120	KABUPATEN MAMBERAMO RAYA	912007	BENUKI	9120072006	WATIARO	0.4522	5000
1.112	91	PAPUA	9125	KABUPATEN PUNCAK	912522	ONERI	9125222004	WUYUNGGAME	0.4522	5000
1.113	92	PAPUA BARAT	9203	KABUPATEN FAK FAK	920316	FURWAGI	9203162006	TANEHAMUR	0.4522	5000
1.114	74	SULAWESI TENGGARA	7401	KABUPATEN KOLAKA	740118	TANGGETADA	7401182014	TINGGO	0.4522	5000
1.115	11	ACEH	1115	KABUPATEN NAGAN RAYA	111508	TADU RAYA	1115082006	GUNONG KUPOK	0.4521	5000
1.116	12	SUMATERA UTARA	1220	KABUPATEN PADANG LAWAS UTARA	122003	HALONGONAN	1220032013	SANDEAN JULU	0.4521	5000
1.117	12	SUMATERA UTARA	1220	KABUPATEN PADANG LAWAS UTARA	122003	HALONGONAN	1220032044	BATU TUNGGAL	0.4521	5000
1.118	82	MALUKU UTARA	8206	KABUPATEN HALMAHERA TIMUR	820608	MABA TENGAH	8206082003	MIAF	0.4521	5000
1.119	91	PAPUA	9125	KABUPATEN PUNCAK	912508	GOME	9125082014	NINGGABUMA	0.4521	5000
1.120	12	SUMATERA UTARA	1213	KABUPATEN MANDAILING NATAL	121314	LINGGA BAYU	1213142022	SIMPANG DUKU	0.4521	5000
1.121	12	SUMATERA UTARA	1214	KABUPATEN NIAS SELATAN	121408	LOLOWAU	1214082044	SAMIRI	0.4521	5000
1.122	92	PAPUA BARAT	9201	SORONG	929201	KLASO	9201412004	KLAMUGUN	0.4521	5000
1.123	91	PAPUA	9113	YAHUKIMO	911335	DIRWEMNA	9113352002	AKSAL	0.4519	5000
1.124	92	PAPUA BARAT	9201	SORONG	929201	BOTAIN	9201542001	KLAFLUK	0.4519	5000
1.125	92	PAPUA BARAT	9209	TAMBRAUW	929209	WILHEM ROUMBOUTS	9209192001	TABAMSERE	0.4519	5000
1.126	11	ACEH	1107	KABUPATEN PIDIE	110731	TITEUE	1107312011	BLANG THOE	0.4519	5000
1.127	53	NUSA TENGGARA TIMUR	5305	KABUPATEN ALOR	530503	ALOR BARAT DAYA	5305032004	WAKAPSIR	0.4519	5000
1.128	61	KALIMANTAN BARAT	6104	KABUPATEN KETAPANG	610419	HULU SUNGAI	6104192004	BEGINCI DARAT	0.4519	5000
1.129	82	MALUKU UTARA	8201	KABUPATEN HALMAHERA BARAT	820102	LOLODA	8201022007	LABA BESAR	0.4519	5000
1.130	91	PAPUA	9106	BIAK NUMFOR	919106	ORIDEK	9106202012	SAURI	0.4519	5000
1.131	12	SUMATERA UTARA	1208	KABUPATEN SIMALUNGUN	120820	DOLOK PARDAMEAN	1208202010	TOGU DOMU NAULI	0.4518	5000
1.132	91	PAPUA	9112	KABUPATEN PEGUNUNGAN BINTANG	911230	JETFA	9112302006	BRIS	0.4518	5000
1.133	91	PAPUA	9101	KABUPATEN MERAUKE	910104	KIMAAM	9101042021	DEKA	0.4517	5000
1.134	91	PAPUA	9102	JAYAWIJAYA	919102	WELESI	9102632003	ASOJELIPELE	0.4517	5000
1.135	91	PAPUA	9117	MAPPI	919117	HAJU	9117052007	AMENDA	0.4516	5000
1.136	91	PAPUA	9112	PEGUNUNGAN BINTANG	919112	TEIRAPLU	9112312003	MAIGAME	0.4516	5000
1.137	12	SUMATERA UTARA	1214	KABUPATEN NIAS SELATAN	121412	TOMA	1214122010	HILISOROMI	0.4516	5000
1.138	12	SUMATERA UTARA	1225	KABUPATEN NIAS BARAT	122505	MANDREHE	1225052016	SISARAHILI I	0.4516	5000
1.139	62	KALIMANTAN TENGAH	6206	KABUPATEN KATINGAN	620603	TEWANG SANGALANG GARING	6206032004	BANGKUANG	0.4516	5000
1.140	73	SULAWESI SELATAN	7322	KABUPATEN LUWU UTARA	732209	RAMPI	7322092006	TEDEBOE	0.4516	5000



NO	KODE PROVINSI	NAMA PROVINSI	KODE KABUPATEN	NAMA KABUPATEN	KODE KECAMATAN	NAMA KECAMATAN	KODE DESA	NAMA DESA	IDM	5.000 TERTINGGAL
1.141	91	PAPUA	9112	KABUPATEN PEGUNUNGAN BINTANG	911204	IWUR	9112042016	DIPOL	0,4516	5000
1.142	11	ACEH	1111	KABUPATEN BIREUEN	111109	JULI	1111092032	RANTO PANYANG	0,4514	5000
1.143	12	SUMATERA UTARA	1225	KABUPATEN NIAS BARAT	122506	MANDREHE UTARA	1225062001	BALODANO	0,4514	5000
1.144	53	NUSA TENGGARA TIMUR	5315	KABUPATEN MANGGARAI BARAT	531508	NDOSO	5315082001	GOLO POLENG	0,4514	5000
1.145	81	MALUKU	8104	KABUPATEN BURU	810414	TELUK KAIELY	8104142004	KAKI AIR	0,4514	5000
1.146	91	PAPUA	9101	MERAUKE	910101	KIMAAM	9101042034	UMANDERU	0,4514	5000
1.147	65	KALIMANTAN UTARA	6502	MALINAU	656502	SUNGAI TUBU	6502152003	LONG RANAU	0,4513	5000
1.148	91	PAPUA	9117	MAPPI	911717	OBAA	9117012010	MUIN	0,4513	5000
1.149	91	PAPUA	9108	PANIAI	910810	YATAMO	9108202004	KENIAPA	0,4513	5000
1.150	91	PAPUA	9112	PEGUNUNGAN BINTANG	911212	OKSIBIL	9112012022	BUNAMDOL	0,4513	5000
1.151	91	PAPUA	9107	PUNCAK JAYA	910710	MULIA	9107012049	USIR	0,4513	5000
1.152	62	KALIMANTAN TENGAH	6211	KABUPATEN PULANG PISAU	621103	KAHAYAN TENGAH	6211032002	PENDA BARANIA	0,4513	5000
1.153	61	KALIMANTAN BARAT	6105	KABUPATEN SINTANG	610506	KETUNGAU HULU	6105062015	NANGA SEBAWANG	0,4512	5000
1.154	62	KALIMANTAN TENGAH	6203	KABUPATEN KAPUAS	620315	MANDAU TALAWANG	6203152010	MASUPA RIA	0,4512	5000
1.155	91	PAPUA	9109	KABUPATEN MIMIKA	910910	TEMBAGAPURA	9109102003	ARWANOP	0,4512	5000
1.156	61	KALIMANTAN BARAT	6108	KABUPATEN LANDAK	610809	KUALA BEHE	6108092011	SEJOWET	0,4511	5000
1.157	92	PAPUA BARAT	9208	KAIMANA	920803	TELUK ARGUNI ATAS	9208032027	ERIGARA	0,4511	5000
1.158	11	ACEH	1111	KABUPATEN BIREUEN	111117	KUTA BLANG	1111172025	IM BUDEE	0,4511	5000
1.159	12	SUMATERA UTARA	1201	KABUPATEN TAPANULI TENGAH	120108	SIBABANGUN	1201082011	HUTAGUR-GUR	0,4511	5000
1.160	81	MALUKU	8104	KABUPATEN BURU	810412	WAELETA	8104122009	WAEHATA	0,4511	5000
1.161	81	MALUKU	8105	KABUPATEN SERAM BAGIAN TIMUR	810503	WERINAMA	8105032022	FUNA NAIBAYA	0,4511	5000
1.162	53	NUSA TENGGARA TIMUR	5314	KABUPATEN ROTE NDAO	531405	PANTAI BARU	5314052006	OELDO	0,4510	5000
1.163	53	NUSA TENGGARA TIMUR	5315	KABUPATEN MANGGARAI BARAT	531511	PACAR	5315112003	ROMANG	0,4510	5000
1.164	91	PAPUA	9104	KABUPATEN NABIRE	910403	YAUUR	9104032001	YAUUR	0,4510	5000
1.165	91	PAPUA	9112	KABUPATEN PEGUNUNGAN BINTANG	911205	BATOM	9112052009	MONGHAM	0,4510	5000
1.166	91	PAPUA	9115	KABUPATEN WAROPEN	911515	SOYOI MAMBAI	9115152003	DAIMBOA	0,4510	5000
1.167	91	PAPUA	9125	KABUPATEN PUNCAK	912503	BEOGA	9125032010	DENGKIBUMA	0,4510	5000
1.168	91	PAPUA	9106	BIAK NUMFOR	910619	AIMANDO PADAIDO	9106192002	SUPRAIMA	0,4510	5000
1.169	91	PAPUA	9106	BIAK NUMFOR	910610	PADAIDO	9106102020	PAIDORI	0,4510	5000
1.170	53	NUSA TENGGARA TIMUR	5302	TIMOR TENGAH SELATAN	535302	NUNKOLO	5302172008	HAUMENI	0,4510	5000
1.171	92	PAPUA BARAT	9205	RAJA AMPAT	920520	MISOOL SELATAN	9205132007	HARAPAN JAYA	0,4510	5000
1.172	92	PAPUA BARAT	9204	SORONG SELATAN	920404	KOKODA	9204092011	TOTONA	0,4510	5000
1.173	12	SUMATERA UTARA	1220	KABUPATEN PADANG LAWAS UTARA	122004	PADANG BOLAK	1220042075	AEK GAMBIR	0,4508	5000
1.174	53	NUSA TENGGARA TIMUR	5301	KABUPATEN KUPANG	530122	AMFOANG BARAT LAUT	5301222004	TIMAU	0,4508	5000
1.175	81	MALUKU	8107	KABUPATEN KEPULAUAN ARU	810708	ARU TENGAH SELATAN	8107082005	GOMO-GOMO	0,4508	5000
1.176	82	MALUKU UTARA	8202	KABUPATEN HALMAHERA TENGAH	820210	PATANI TIMUR	8202102001	SAKAM	0,4508	5000
1.177	91	PAPUA	9109	KABUPATEN MIMIKA	910913	KWAMKI NARAMA	9109132002	MEEKURIMA	0,4508	5000
1.178	92	PAPUA BARAT	9212	PEGUNUNGAN ARFAK	929212	ANGGI	9212012013	SRUBEY	0,4508	5000
1.179	92	PAPUA BARAT	9212	PEGUNUNGAN ARFAK	929212	ANGGI GIDA	9212022001	SIBIOGUD	0,4508	5000
1.180	92	PAPUA BARAT	9212	PEGUNUNGAN ARFAK	929212	ANGGI GIDA	9212022005	TOMBROK	0,4508	5000
1.181	92	PAPUA BARAT	9212	PEGUNUNGAN ARFAK	929212	SURUREY	9212042004	INYAUB	0,4508	5000
1.182	92	PAPUA BARAT	9212	PEGUNUNGAN ARFAK	929212	SURUREY	9212042003	SUNGEDES	0,4508	5000
1.183	76	SULAWESI BARAT	7602	KABUPATEN MAMUJU	760202	TAPALANG	7602022012	RANTEDODA	0,4508	5000
1.184	91	PAPUA	9115	KABUPATEN WAROPEN	911515	SOYOI MAMBAI	9115152001	MAMBAI	0,4508	5000
1.185	12	SUMATERA UTARA	1204	KABUPATEN NIAS	120411	BAWOLATO	1204112026	BALALE TOBA'A	0,4507	5000
1.186	91	PAPUA	9125	KABUPATEN PUNCAK	912525	ERELMAKAWIA	9125252006	AMUNGKONIN	0,4507	5000
1.187	91	PAPUA	9112	PEGUNUNGAN BINTANG	911211	ALEMSOM	9112112003	TAPASIK	0,4506	5000
1.188	91	PAPUA	9113	YAHUKIMO	911313	TANGMA	9113202001	TANGMA	0,4506	5000
1.189	92	PAPUA BARAT	9212	PEGUNUNGAN ARFAK	929212	TAIGE	9212062010	SISKEDOWO	0,4506	5000
1.190	92	PAPUA BARAT	9212	PEGUNUNGAN ARFAK	929212	TAIGE	9212062006	TAIGE	0,4506	5000
1.191	92	PAPUA BARAT	9201	SORONG	920101	KLAYILI	9201402007	MLAWER	0,4506	5000
1.192	61	KALIMANTAN BARAT	6105	KABUPATEN SINTANG	610508	KAYAN HILIR	6105082027	BEGENDANG MAL	0,4506	5000
1.193	92	PAPUA BARAT	9201	SORONG	920101	SALAWATI TENGAH	9201532010	SAILEN	0,4505	5000
1.194	12	SUMATERA UTARA	1204	KABUPATEN NIAS	120427	ULUGAWO	1204272013	HILIGAFOA	0,4505	5000
1.195	12	SUMATERA UTARA	1225	KABUPATEN NIAS BARAT	122505	MANDREHE	1225052010	IRAONOGAMBO	0,4505	5000
1.196	74	SULAWESI TENGGARA	7403	KABUPATEN MUNA	740331	MAROBO	7403312004	TAPITAPI	0,4505	5000
1.197	81	MALUKU	8109	KABUPATEN BURU SELATAN	810905	LEKSULA	8109052025	WEWALI	0,4505	5000



NO	KODE PROVINSI	NAMA PROVINSI	KODE KABUPATEN	NAMA KABUPATEN	KODE KECAMATAN	NAMA KECAMATAN	KODE DESA	NAMA DESA	IDM	5.000 TERTINGGAL
1.198		91 PAPUA	9123	KABUPATEN LANNY JAYA	912322	AYUMNATI	9123222003	LUBUTINI	0.4505	5000
1.199		12 SUMATERA UTARA	1204	KABUPATEN NIAS	120429	SOMOLO-MOLO	1204292006	LEWUOGURU I	0.4503	5000
1.200		12 SUMATERA UTARA	1214	KABUPATEN NIAS SELATAN	121431	TANAH MASA	1214312006	JEKE	0.4503	5000
1.201		12 SUMATERA UTARA	1214	KABUPATEN NIAS SELATAN	121431	TANAH MASA	1214312007	MAKOLE	0.4503	5000
1.202		12 SUMATERA UTARA	1214	KABUPATEN NIAS SELATAN	121431	TANAH MASA	1214312008	SIFAURUASI	0.4503	5000
1.203		12 SUMATERA UTARA	1220	KABUPATEN PADANG LAWAS UTARA	122001	DOLOK SIGOMPULON	1220012020	PAMARAI	0.4503	5000
1.204		63 KALIMANTAN SELATAN	6307	KABUPATEN HULU SUNGAI TENGAH	630710	BATANG ALAI TIMUR	6307102009	AING BANTAI	0.4503	5000
1.205		91 PAPUA	9106	KABUPATEN BIAK NUMFOR	910616	BRUYADORI	9106162001	SANDAU	0.4503	5000
1.206		91 PAPUA	9122	KABUPATEN YALIMO	912201	ELELIM	9122012018	PUNGKAHIK	0.4503	5000
1.207		92 PAPUA BARAT	9209	TAMBRAUW	920920	ABUN	9209062001	WAU	0.4503	5000
1.208		92 PAPUA BARAT	9209	TAMBRAUW	920920	TINGGOUW	9209202004	SOON	0.4503	5000
1.209		92 PAPUA BARAT	9209	TAMBRAUW	920920	YEMBUN	9209032001	BAUN	0.4503	5000
1.210		12 SUMATERA UTARA	1204	KABUPATEN NIAS	120428	MA'U	1204282005	LASARA SIWALU BANUA	0.4503	5000
1.211		16 SUMATERA SELATAN	1601	KABUPATEN OGAN KOMERING ULU	160108	PENGANDONAN	1601082019	GUNUNG KURIPAN	0.4503	5000
1.212		63 KALIMANTAN SELATAN	6308	KABUPATEN HULU SUNGAI UTARA	630805	AMUNTAI TENGAH	6308052014	PINANGKARA	0.4502	5000
1.213		76 SULAWESI BARAT	7603	KABUPATEN MAMASA	760311	BAMBANG	7603112009	TANETE TOMBA	0.4502	5000
1.214		91 PAPUA	9113	YAHUKIMO	911335	DIRWEMNA	9113352001	DIRWEMNA	0.4502	5000
1.215		91 PAPUA	9113	YAHUKIMO	911335	DIRWEMNA	9113352005	SILION	0.4502	5000
1.216		92 PAPUA BARAT	9209	TAMBRAUW	920920	FEF	9209012015	IMOR	0.4502	5000
1.217		92 PAPUA BARAT	9209	TAMBRAUW	920920	FEF	9209012013	IWIN	0.4502	5000
1.218		65 KALIMANTAN UTARA	6503	KABUPATEN NUNUKAN	650315	LUMBIS OGONG	6503152022	SUMENTOBOL	0.4501	5000
1.219		11 ACEH	1108	KABUPATEN ACEH UTARA	110804	LHOKSUKON	1108042008	MEUNASAH REUDEUP	0.4500	5000
1.220		11 ACEH	1111	KABUPATEN BIREUEN	111107	GANDAPURA	1111072022	PAYA BARO	0.4500	5000
1.221		12 SUMATERA UTARA	1220	KABUPATEN PADANG LAWAS UTARA	122002	DOLOK	1220022004	AEK HARUAYA	0.4500	5000
1.222		14 RIAU	1409	KABUPATEN KUANTAN SINGINGI	140915	PUCUK RANTAU	1409152006	SETIANG	0.4500	5000
1.223		53 NUSA TENGGARA TIMUR	5301	KABUPATEN KUPANG	530120	AMABI OEFETO TIMUR	5301202005	PATHAU	0.4500	5000
1.224		76 SULAWESI BARAT	7603	KABUPATEN MAMASA	760316	BUNTUMALANGKA	7603162003	KEBANGA	0.4500	5000
1.225		91 PAPUA	9106	KABUPATEN BIAK NUMFOR	910616	BRUYADORI	9106162004	AMBERPAREM	0.4500	5000
1.226		91 PAPUA	9112	KABUPATEN PEGUNUNGAN BINTANG	911210	BIME	9112102009	LIM LIM	0.4500	5000
1.227		91 PAPUA	9119	KABUPATEN SUPIORI	911904	KEPULAUAN ARURI	9119042009	INSUMBREI	0.4500	5000
1.228		92 PAPUA BARAT	9203	KABUPATEN FAK FAK	920316	FURWAGI	9203162007	SENGKITI	0.4500	5000
1.229		53 NUSA TENGGARA TIMUR	5317	SUMBA TENGAH	535317	UMBU RATU NGGAY	5317042013	MARADESA SELATAN	0.4500	5000
1.230		92 PAPUA BARAT	9210	MAYBRAT	920920	AIFAT TIMUR	9210032005	AITREM	0.4500	5000
1.231		92 PAPUA BARAT	9210	MAYBRAT	920920	AITINYO	9210062003	SRIS	0.4500	5000
1.232		92 PAPUA BARAT	9210	MAYBRAT	920920	AYAMARU TIMUR	9210102008	INSAS	0.4500	5000
1.233		92 PAPUA BARAT	9210	MAYBRAT	920920	MARE SELATAN	9210242002	RENIS	0.4500	5000
1.234		92 PAPUA BARAT	9201	SORONG	920920	KLAWAK	9201182012	KMASEN	0.4500	5000
1.235		91 PAPUA	9112	PEGUNUNGAN BINTANG	911210	OKBIBAB	9112032001	OKBIFISIL	0.4498	5000
1.236		53 NUSA TENGGARA TIMUR	5318	SUMBA BARAT DAYA	535318	KODI BANGEDO	5318062022	ANA GOKA	0.4498	5000
1.237		91 PAPUA	9117	MAPPI	911717	HAJU	9117052016	ARARE	0.4497	5000
1.238		16 SUMATERA SELATAN	1606	KABUPATEN MUSI BANYUASIN	160605	SANGA DESA	1606052003	JUD I	0.4497	5000
1.239		65 KALIMANTAN UTARA	6503	KABUPATEN NUNUKAN	650314	TULIN ONSOI	6503142008	TINAMPAK I	0.4497	5000
1.240		76 SULAWESI BARAT	7603	KABUPATEN MAMASA	760309	TANDUK KALUA	7603092008	MANNABABA	0.4497	5000
1.241		91 PAPUA	9120	KABUPATEN MAMBERAMO RAYA	912008	SAWAI	9120082004	SORABI	0.4497	5000
1.242		91 PAPUA	9125	KABUPATEN PUNCAK	912512	OGAMANIM	9125122002	HIKINAT	0.4497	5000
1.243		74 SULAWESI TENGGARA	7408	KABUPATEN KOLAKA UTARA	740806	NGAPA	7408062013	WATUMOTAHA	0.4495	5000
1.244		76 SULAWESI BARAT	7605	KABUPATEN MAJENE	760504	MALUNDA	7605042011	LOMBANG TIMUR	0.4495	5000
1.245		91 PAPUA	9108	PANIAI	910910	KEBO	9108192017	KEDEGE	0.4495	5000
1.246		81 MALUKU	8109	KABUPATEN BURU SELATAN	810905	LEKSULA	8109052006	TIFU	0.4494	5000
1.247		91 PAPUA	9106	KABUPATEN BIAK NUMFOR	910610	PADAIDO	9106102003	WUNDI	0.4494	5000
1.248		92 PAPUA BARAT	9211	KABUPATEN MANOKWARI SELATAN	921104	DATARAN ISIM	9211042006	HUGOMOT	0.4494	5000
1.249		92 PAPUA BARAT	9206	TELUK BINTUNI	920920	BISCOOP	9206182001	JAHA BRA	0.4494	5000
1.250		53 NUSA TENGGARA TIMUR	5305	ALOR	530530	PUREMAN	5305132004	LANGKURU UTARA	0.4493	5000
1.251		82 MALUKU UTARA	8204	KABUPATEN HALMAHERA SELATAN	820409	BACAN BARAT	8204092030	KOKOTU	0.4493	5000
1.252		92 PAPUA BARAT	9204	KABUPATEN SORONG SELATAN	920406	SAWIAT	9204062012	SFAKYO	0.4493	5000
1.253		91 PAPUA	9117	MAPPI	911717	ASSUE	9117062001	SIGARE	0.4492	5000
1.254		92 PAPUA BARAT	9205	RAJA AMPAT	920920	BATANTA UTARA	9205202003	AREFI TIMUR	0.4492	5000



NO	KODE PROVINSI	NAMA PROVINSI	KODE KABUPATEN	NAMA KABUPATEN	KODE KECAMATAN	NAMA KECAMATAN	KODE DESA	NAMA DESA	IDM	5.000 TERTINGGAL
1.255	12	SUMATERA UTARA	1225	KABUPATEN NIAS BARAT	122506	MANDREHE UTARA	1225062005	LOLOMBOLI	0,4492	5000
1.256	36	BANTEN	3601	KABUPATEN PANDEGLANG	360104	CIKEUSIK	3601042005	PARUNGKOKOSAN	0,4492	5000
1.257	91	PAPUA	9103	KABUPATEN JAYAPURA	910318	GRESI SELATAN	9103182004	BANGAI	0,4492	5000
1.258	92	PAPUA BARAT	9212	KABUPATEN PEGUNUNGAN ARFAK	921201	ANGGI	9212012001	IRAIWERI	0,4492	5000
1.259	91	PAPUA	9102	JAYAWIJAYA	910203	KURULU	9102032011	ERAGAMA	0,4490	5000
1.260	12	SUMATERA UTARA	1220	KABUPATEN PADANG LAWAS UTARA	122004	PADANG BOLAK	1220042021	SIGIMBAL	0,4490	5000
1.261	72	SULAWESI TENGAH	7203	KABUPATEN DONGGALA	720321	PINEMBANI	7203212004	BAMBAKANINI	0,4490	5000
1.262	91	PAPUA	9103	KABUPATEN JAYAPURA	910309	UNURUM GUAY	9103092006	NANDAIZI	0,4490	5000
1.263	12	SUMATERA UTARA	1214	KABUPATEN NIAS SELATAN	121401	LOLOMATUA	1214012027	CARITAS SOGAWUNASI	0,4489	5000
1.264	81	MALUKU	8107	KABUPATEN KEPULAUAN ARU	810706	SIR-SIR	8107062002	WAIFUAL	0,4489	5000
1.265	91	PAPUA	9120	KABUPATEN MAMBERAMO RAYA	912002	MAMBERAMO HULU	9120022005	PEPASENA II	0,4489	5000
1.266	92	PAPUA BARAT	9212	KABUPATEN PEGUNUNGAN ARFAK	921201	ANGGI	9212012008	AYAUBEY	0,4489	5000
1.267	91	PAPUA	9115	WAROPEN	911507	RISEI SAYATI	9115072016	GHAIWANDO	0,4489	5000
1.268	91	PAPUA	9115	WAROPEN	911515	RISEI SAYATI	9115072019	UNAREU	0,4489	5000
1.269	91	PAPUA	9122	YALIMO	912201	ELELIM	9122012044	KWIKMA	0,4489	5000
1.270	92	PAPUA BARAT	9212	PEGUNUNGAN ARFAK	929212	ANGGI GIDA	9212022007	NGISROW	0,4489	5000
1.271	92	PAPUA BARAT	9212	PEGUNUNGAN ARFAK	929212	ANGGI GIDA	9212022003	TUBYAM	0,4489	5000
1.272	92	PAPUA BARAT	9212	PEGUNUNGAN ARFAK	929212	SURUREY	9212042006	KOBREY	0,4489	5000
1.273	92	PAPUA BARAT	9212	PEGUNUNGAN ARFAK	929212	SURUREY	9212042007	KOPO	0,4489	5000
1.274	92	PAPUA BARAT	9212	PEGUNUNGAN ARFAK	929212	SURUREY	9212042009	TOMSTERA	0,4489	5000
1.275	91	PAPUA	9108	PANIAI	910808	YAGAI	9108282005	MUNAYEPA	0,4489	5000
1.276	12	SUMATERA UTARA	1214	KABUPATEN NIAS SELATAN	121423	HILISALAWA'AHE	1214232006	TALIO	0,4489	5000
1.277	12	SUMATERA UTARA	1225	KABUPATEN NIAS BARAT	122501	LAHOMI	1225012002	BAWOZAMAIWO	0,4489	5000
1.278	12	SUMATERA UTARA	1214	KABUPATEN NIAS SELATAN	121416	PULAU-PULAU BATU TIMUR	1214162009	BAIS BARU	0,4488	5000
1.279	12	SUMATERA UTARA	1224	KABUPATEN NIAS UTARA	122409	AFULU	1224092005	HAREWAKHE	0,4488	5000
1.280	91	PAPUA	9106	KABUPATEN BIAK NUMFOR	910611	YENDIDORI	9106112007	MAOBAKEN	0,4488	5000
1.281	91	PAPUA	9120	KABUPATEN MAMBERAMO RAYA	912005	MAMBERAMO HILIR	9120052001	BAUDI	0,4488	5000
1.282	91	PAPUA	9123	KABUPATEN LANNY JAYA	912316	MOKONI	9123162003	POPOME	0,4488	5000
1.283	92	PAPUA BARAT	9203	KABUPATEN FAK FAK	920306	KARAS	9203062007	MAS	0,4488	5000
1.284	91	PAPUA	9102	JAYAWIJAYA	910203	WITA WAYA	9102502003	ALULA	0,4488	5000
1.285	91	PAPUA	9102	JAYAWIJAYA	910203	WITA WAYA	9102502005	WILIGIMA	0,4488	5000
1.286	11	ACEH	1111	KABUPATEN BIREUEN	111102	JEUNIEB	1111022037	MATANG BANGKA	0,4487	5000
1.287	12	SUMATERA UTARA	1206	KABUPATEN KARO	120610	MARDINGDING	1206102004	RIMO BUNGA	0,4487	5000
1.288	82	MALUKU UTARA	8205	KABUPATEN KEPULAUAN SULA	820503	SULABESI BARAT	8205032008	KABAU DARAT	0,4487	5000
1.289	91	PAPUA	9109	KABUPATEN MIMIKA	910907	MIMIKA TIMUR JAUH	9109072005	FANAMO	0,4487	5000
1.290	91	PAPUA	9112	KABUPATEN PEGUNUNGAN BINTANG	911229	MOFINOP	9112292001	MOT	0,4487	5000
1.291	91	PAPUA	9112	PEGUNUNGAN BINTANG	911212	AWINBON	9112182001	AWINBON	0,4487	5000
1.292	91	PAPUA	9112	PEGUNUNGAN BINTANG	911212	AWINBON	9112182004	KAWA	0,4487	5000
1.293	91	PAPUA	9112	PEGUNUNGAN BINTANG	911212	AWINBON	9112182003	MIKIR	0,4487	5000
1.294	91	PAPUA	9112	PEGUNUNGAN BINTANG	911212	AWINBON	9112182002	NANUM ANAIP	0,4487	5000
1.295	91	PAPUA	9112	PEGUNUNGAN BINTANG	911212	AWINBON	9112182005	YELOBIB	0,4487	5000
1.296	91	PAPUA	9122	YALIMO	919122	ABENAHU	9122032087	AMUKI	0,4487	5000
1.297	92	PAPUA BARAT	9212	PEGUNUNGAN ARFAK	929212	DIDOHU	9212052001	IRANMEBA	0,4487	5000
1.298	91	PAPUA	9122	YALIMO	919122	ELELIM	9122012021	WASUA	0,4486	5000
1.299	92	PAPUA BARAT	9206	TELUK BINTUNI	929206	KURI	9206102005	OBO	0,4486	5000
1.300	12	SUMATERA UTARA	1214	KABUPATEN NIAS SELATAN	121411	HILIMEGAI	1214112007	HILITOESE	0,4486	5000
1.301	12	SUMATERA UTARA	1214	KABUPATEN NIAS SELATAN	121415	ARAMO	1214152012	BALOHAO	0,4486	5000
1.302	12	SUMATERA UTARA	1220	KABUPATEN PADANG LAWAS UTARA	122002	DOLOK	1220022067	PAGARAN SIREGAR	0,4486	5000
1.303	72	SULAWESI TENGAH	7204	KABUPATEN TOLI TOLI	720401	DAMPAL SELATAN	7204012009	ABBAJARENG	0,4486	5000
1.304	91	PAPUA	9122	KABUPATEN YALIMO	912201	ELELIM	9122012030	SIPSON	0,4486	5000
1.305	91	PAPUA	9114	TOLIKARA	911427	POGANERI	9114272027	BOGOKILA	0,4485	5000
1.306	11	ACEH	1110	KABUPATEN ACEH SINGKIL	111002	SIMPANG KANAN	1110022019	CIBUBUKAN	0,4484	5000
1.307	61	KALIMANTAN BARAT	6108	KABUPATEN LANDAK	610809	KUALA BEHE	6108092005	PERMIT	0,4484	5000
1.308	62	KALIMANTAN TENGAH	6205	KABUPATEN BARITO UTARA	620506	LAHEI	6205062021	MUARA PARI	0,4484	5000
1.309	63	KALIMANTAN SELATAN	6308	KABUPATEN HULU SUNGAI UTARA	630802	BABIRIK	6308022004	HAMBUKU HILIR	0,4484	5000
1.310	91	PAPUA	9112	KABUPATEN PEGUNUNGAN BINTANG	911233	PAMEK	9112332005	IMDE	0,4484	5000
1.311	91	PAPUA	9123	KABUPATEN LANNY JAYA	912310	POGA	9123102001	MEGALUNIK	0,4484	5000

NO	KODE PROVINSI	NAMA PROVINSI	KODE KABUPATEN	NAMA KABUPATEN	KODE KECAMATAN	NAMA KECAMATAN	KODE DESA	NAMA DESA	IDM	5.000 TERTINGGAL
1.312	91	PAPUA	9123	KABUPATEN LANNY JAYA	912310	POGA	9123102003	KANIKBUKME	0,4484	5000
1.313	91	PAPUA	9123	KABUPATEN LANNY JAYA	912310	POGA	9123102011	LUNERI	0,4484	5000
1.314	91	PAPUA	9110	SARMI	919110	SARMI TIMUR	9110132005	BINYER	0,4484	5000
1.315	91	PAPUA	9113	YAHUKIMO	919113	DIRWEMNA	9113352003	DOLSEN	0,4484	5000
1.316	82	MALUKU UTARA	8204	KABUPATEN HALMAHERA SELATAN	820424	GANE BARAT UTARA	8204242007	NURJIHAT	0,4484	5000
1.317	12	SUMATERA UTARA	1213	KABUPATEN MANDAILING NATAL	121318	RANTO BAEK	1213182016	DUA SEPAKAT	0,4483	5000
1.318	12	SUMATERA UTARA	1220	KABUPATEN PADANG LAWAS UTARA	122002	DOLOK	1220022027	SUNGAI PINING	0,4483	5000
1.319	63	KALIMANTAN SELATAN	6308	KABUPATEN HULU SUNGAI UTARA	630803	SUNGAI PANDAN	6308032035	RANTAU KARAUTENGAH	0,4482	5000
1.320	12	SUMATERA UTARA	1214	KABUPATEN NIAS SELATAN	121408	LOLOWAU	1214082035	HILIKARA	0,4481	5000
1.321	73	SULAWESI SELATAN	7318	KABUPATEN TANA TORAJA	731809	SIMBUANG	7318092009	MAKKODO	0,4481	5000
1.322	92	PAPUA BARAT	9204	KABUPATEN SORONG SELATAN	920412	WAYER	9204122007	WARDIK	0,4481	5000
1.323	62	KALIMANTAN TENGAH	6202	KOTAWARINGIN TIMUR	626202	ANTANG KALANG	6202102007	SUNGAI HANYA	0,4481	5000
1.324	92	PAPUA BARAT	9209	TAMBRAUW	929209	IRERES	9209172004	MEINAD	0,4481	5000
1.325	92	PAPUA BARAT	9209	TAMBRAUW	929209	KWESEFO	9209212006	SYUMBI	0,4481	5000
1.326	92	PAPUA BARAT	9209	TAMBRAUW	929209	WILHEM ROUMBOUTS	9209192003	ARAF MAFAT	0,4481	5000
1.327	92	PAPUA BARAT	9209	TAMBRAUW	929209	WILHEM ROUMBOUTS	9209192002	SAYAM	0,4481	5000
1.328	92	PAPUA BARAT	9209	TAMBRAUW	929209	KASI	9209282010	KASIH INOM	0,4481	5000
1.329	14	RIAU	1404	KABUPATEN INDRAGIRI HILIR	140418	CONCONG	1404182005	PANGLIMA RAJA	0,4479	5000
1.330	61	KALIMANTAN BARAT	6108	KABUPATEN LANDAK	610809	KUALA BEHE	6108092008	KEDAMA	0,4479	5000
1.331	91	PAPUA	9120	KABUPATEN MAMBERAMO RAYA	912005	MAMBERAMO HILIR	9120052003	BAGUSA	0,4479	5000
1.332	12	SUMATERA UTARA	1220	KABUPATEN PADANG LAWAS UTARA	122005	PADANG BOLAK JULU	1220052006	SIUNGGAM DOLOK	0,4478	5000
1.333	14	RIAU	1409	KABUPATEN KUANTAN SINGINGI	140911	INUMAN	1409112014	KETAPING JAYA	0,4478	5000
1.334	61	KALIMANTAN BARAT	6110	KABUPATEN MELAWI	611004	MENUKUNG	6110042007	NANGA SIYAI	0,4478	5000
1.335	61	KALIMANTAN BARAT	6110	KABUPATEN MELAWI	611007	SOKAN	6110072010	TELUK PONGKAL	0,4478	5000
1.336	76	SULAWESI BARAT	7603	KABUPATEN MAMASA	760317	MEHALAAN	7603172008	PASSEMBUK	0,4478	5000
1.337	81	MALUKU	8108	KABUPATEN MALUKU BARAT DAYA	810814	WETAR BARAT	8108142001	TELEMAR	0,4478	5000
1.338	61	KALIMANTAN BARAT	6105	KABUPATEN SINTANG	610514	SERAWAI	6105142018	TELUK HARAPAN	0,4476	5000
1.339	63	KALIMANTAN SELATAN	6308	KABUPATEN HULU SUNGAI UTARA	630802	BABIRIK	6308022023	SUNGAI NYIUR	0,4476	5000
1.340	81	MALUKU	8107	KABUPATEN KEPULAUAN ARU	810707	ARU TENGAH TIMUR	8107072005	KOBROR	0,4476	5000
1.341	91	PAPUA	9112	KABUPATEN PEGUNUNGAN BINTANG	911233	PAMEK	9112332002	YABOSOROM	0,4476	5000
1.342	92	PAPUA BARAT	9206	TELUK BINTUNI	929206	WERIAGAR	9206212001	WERIAGAR	0,4476	5000
1.343	61	KALIMANTAN BARAT	6105	KABUPATEN SINTANG	610515	AMBALAU	6105152005	NANGA SAKE	0,4475	5000
1.344	62	KALIMANTAN TENGAH	6205	KABUPATEN BARITO UTARA	620507	TEWEH BARU	6205072009	LIANG BUAH	0,4475	5000
1.345	76	SULAWESI BARAT	7606	KABUPATEN MAMUJU TENGAH	760604	TOPOYO	7606042013	SALULEKBO	0,4475	5000
1.346	91	PAPUA	9111	KABUPATEN KEEROM	911107	TOWE	9111072002	TOWE ATAS	0,4475	5000
1.347	91	PAPUA	9125	KABUPATEN PUNCAK	912518	ILAGA UTARA	9125182002	MAKI	0,4475	5000
1.348	91	PAPUA	9106	BIAK NUMFOR	919106	PADAIDO	9106102005	NUSI	0,4475	5000
1.349	91	PAPUA	9106	BIAK NUMFOR	919106	AIMANDO PADAIDO	9106192009	SASARI	0,4475	5000
1.350	91	PAPUA	9108	PANIAI	910833	AWEIDA	9108332008	YABOMADA	0,4719	5000
1.351	92	PAPUA BARAT	9202	MANOKWARI	929202	PRAFI	9202042002	UMBUY	0,4475	5000
1.352	92	PAPUA BARAT	9204	SORONG SELATAN	929204	KOKODA	9204092021	DAIMAR	0,4475	5000
1.353	92	PAPUA BARAT	9202	MANOKWARI	929202	PRAFI	9202042013	LISMAUNGU	0,4475	5000
1.354	91	PAPUA	9117	MAPPI	911711	SYAHCAME	9117112004	OSSO	0,4475	5000
1.355	91	PAPUA	9108	PANIAI	919108	YATAMO	9108202006	DIMIYA	0,4475	5000
1.356	91	PAPUA	9108	PANIAI	919108	YATAMO	9108202002	WOTAI	0,4475	5000
1.357	91	PAPUA	9108	PANIAI	919108	WEGEE MUKA	9108222001	UWAMANI	0,4475	5000
1.358	61	KALIMANTAN BARAT	6108	KABUPATEN LANDAK	610802	MEMPAWAH HULU	6108022024	PARIGI	0,4474	5000
1.359	92	PAPUA BARAT	9204	KABUPATEN SORONG SELATAN	920406	SAWIAT	9204062009	ELLES	0,4474	5000
1.360	91	PAPUA	9102	JAYAWIJAYA	919102	WELESI	9102632006	APENAS	0,4473	5000
1.361	53	NUSA TENGGARA TIMUR	5302	TIMOR TENGAH SELATAN	535302	NOEBANA	5302242002	FATUMNASI	0,4473	5000
1.362	91	PAPUA	9122	YALIMO	919122	ELELIM	9122012014	UBI	0,4473	5000
1.363	92	PAPUA BARAT	9206	TELUK BINTUNI	929206	MERDEY	9206022020	MEYETGA	0,4473	5000
1.364	92	PAPUA BARAT	9206	TELUK BINTUNI	929206	MOSKONA BARAT	9206222003	ISTIWKEM	0,4473	5000
1.365	11	ACEH	1103	KABUPATEN ACEH TIMUR	110305	SERBAJADI	1103052005	UJUNG KARANG	0,4473	5000
1.366	11	ACEH	1108	KABUPATEN ACEH UTARA	110812	TANAH LUAS	1108122047	PLU PAKAM	0,4473	5000
1.367	91	PAPUA	9112	KABUPATEN PEGUNUNGAN BINTANG	911223	OKBEMTAU	9112232005	BEMHIMIKU	0,4473	5000
1.368	91	PAPUA	9115	KABUPATEN WAROPEN	911515	SOYOI MAMBAI	9115152008	DAWOA	0,4473	5000



NO	KODE PROVINSI	NAMA PROVINSI	KODE KABUPATEN	NAMA KABUPATEN	KODE KECAMATAN	NAMA KECAMATAN	KODE DESA	NAMA DESA	IDM	5.000 TERTINGGAL
1.369	91	PAPUA	9123	LANNY JAYA	919123	GUNA	9123342001	GUNA	0,4471	5000
1.370	91	PAPUA	9117	MAPPI	919117	ASSUE	9117062014	ASAREN	0,4471	5000
1.371	91	PAPUA	9108	PANIAI	919108	KEBO	9108192020	MUGIMEKETAGO	0,4471	5000
1.372	92	PAPUA BARAT	9205	RAJA AMPAT	929205	TIPOLO MAYALIBIT	9205192004	BEO	0,4471	5000
1.373	92	PAPUA BARAT	9206	TELUK BINTUNI	929206	MASYETA	9206172002	MESTOFU	0,4471	5000
1.374	12	SUMATERA UTARA	1204	KABUPATEN NIAS	120420	HILISERANGKAI	1204202014	ORAHILI IDANOI	0,4471	5000
1.375	12	SUMATERA UTARA	1214	KABUPATEN NIAS SELATAN	121411	HILIMEGAI	1214112004	TUHO'OWO	0,4471	5000
1.376	12	SUMATERA UTARA	1214	KABUPATEN NIAS SELATAN	121434	ULU IDANOTAE	1214342001	FANEDANU	0,4471	5000
1.377	81	MALUKU	8105	KABUPATEN SERAM BAGIAN TIMUR	810515	TELUK WARU	8105152004	SOLANG	0,4471	5000
1.378	81	MALUKU	8109	KABUPATEN BURU SELATAN	810905	LEKSULA	8109052016	LIANG	0,4471	5000
1.379	91	PAPUA	9101	KABUPATEN MERAUKE	910101	MERAUKE	9101012001	NASEM	0,4471	5000
1.380	91	PAPUA	9106	KABUPATEN BIAK NUMFOR	910616	BRUYADORI	9106162005	MANDORI	0,4471	5000
1.381	91	PAPUA	9111	KABUPATEN KEEROM	911107	TOWE	9111072001	TOWE HITAM	0,4471	5000
1.382	92	PAPUA BARAT	9203	KABUPATEN FAK FAK	920304	KOKAS	9203042013	BATUFIAFAS	0,4471	5000
1.383	12	SUMATERA UTARA	1213	KABUPATEN MANDAILING NATAL	121314	LINGGA BAYU	1213142006	LANCAT	0,4470	5000
1.384	12	SUMATERA UTARA	1214	KABUPATEN NIAS SELATAN	121419	ULUNOYO	1214192007	HILIMAERA	0,4470	5000
1.385	12	SUMATERA UTARA	1214	KABUPATEN NIAS SELATAN	121419	ULUNOYO	1214192011	BAWO LOLOMATUA	0,4470	5000
1.386	12	SUMATERA UTARA	1220	KABUPATEN PADANG LAWAS UTARA	122002	DOLOK	1220022037	RANCARAN	0,4470	5000
1.387	91	PAPUA	9128	KABUPATEN DEIYAI	912803	BOWOBADO	9128032002	KOPAI II	0,4470	5000
1.388	92	PAPUA BARAT	9203	KABUPATEN FAK FAK	920311	WARTUTIN	9203112004	SIBORU	0,4470	5000
1.389	91	PAPUA	9113	YAHUKIMO	911313	TALAMBO	9113312001	LELAMBO	0,4470	5000
1.390	92	PAPUA BARAT	9212	PEGUNUNGAN ARFAK	929212	ANGGI GIDA	9212022008	ITKAU	0,4470	5000
1.391	92	PAPUA BARAT	9212	PEGUNUNGAN ARFAK	929212	ANGGI GIDA	9212022006	SISRANG	0,4470	5000
1.392	92	PAPUA BARAT	9212	PEGUNUNGAN ARFAK	929212	SURUREY	9212042008	DUGAHANI	0,4470	5000
1.393	92	PAPUA BARAT	9204	SORONG SELATAN	929204	KOKODA UTARA	9204212009	KAMUNDAN DUA	0,4470	5000
1.394	12	SUMATERA UTARA	1214	KABUPATEN NIAS SELATAN	121416	PULAU-PULAU BATU TIMUR	1214162002	LABUHAN BAZAU	0,4468	5000
1.395	92	PAPUA BARAT	9201	KABUPATEN SORONG	920104	BERAUR	9201042027	MIDLAL	0,4468	5000
1.396	92	PAPUA BARAT	9201	SORONG	929201	SEGUN	9201122008	KLASIN	0,4468	5000
1.397	92	PAPUA BARAT	9204	SORONG SELATAN	929204	KOKODA UTARA	9204212005	ATORI	0,4468	5000
1.398	11	ACEH	1113	KABUPATEN GAYO LUES	111308	DABUN GELANG	1113082009	UNING SEPAKAT	0,4468	5000
1.399	12	SUMATERA UTARA	1225	KABUPATEN NIAS BARAT	122502	SIROMBU	1225022012	BALOWONDRATE	0,4467	5000
1.400	53	NUSA TENGGARA TIMUR	5318	KABUPATEN SUMBA BARAT DAYA	531803	WEWEWA TIMUR	5318032012	WEE LIMBU	0,4467	5000
1.401	53	NUSA TENGGARA TIMUR	5318	KABUPATEN SUMBA BARAT DAYA	531809	KOTA TAMBOLAKA	5318092010	KALEMBU KAHA	0,4467	5000
1.402	91	PAPUA	9123	KABUPATEN LANNY JAYA	912339	MELAGI	9123392005	NOMBOME	0,4467	5000
1.403	91	PAPUA	9122	YALIMO	919122	ELELIM	9122012040	HESMAT	0,4467	5000
1.404	92	PAPUA BARAT	9210	MAYBRAT	929210	AIFAT	9210012006	BORI	0,4467	5000
1.405	92	PAPUA BARAT	9210	MAYBRAT	929210	AIFAT SELATAN	9210042005	TAHSIMARA	0,4467	5000
1.406	92	PAPUA BARAT	9210	MAYBRAT	929210	AIFAT TIMUR JAUH	9210132002	AIMAU	0,4467	5000
1.407	92	PAPUA BARAT	9210	MAYBRAT	929210	AITINYO TENGAH	9210222010	WAY 'U'	0,4467	5000
1.408	11	ACEH	1175	KOTA SUBULUSSALAM	117505	LONGKIB	1175052003	PANJI	0,4465	5000
1.409	81	MALUKU	8105	KABUPATEN SERAM BAGIAN TIMUR	810508	KILMURY	8105082008	GUNAK	0,4465	5000
1.410	91	PAPUA	9111	KABUPATEN KEEROM	911110	YAFFI	9111102004	JIFANGGRY	0,4465	5000
1.411	91	PAPUA	9111	KABUPATEN KEEROM	911110	YAFFI	9111102007	AKARINDA	0,4465	5000
1.412	91	PAPUA	9120	KABUPATEN MAMBERAMO RAYA	912005	MAMBERAMO HILIR	9120052004	KAPESO	0,4465	5000
1.413	91	PAPUA	9125	KABUPATEN PUNCAK	912512	OGAMANIM	9125122004	KOMBET	0,4465	5000
1.414	91	PAPUA	9125	KABUPATEN PUNCAK	912523	AMUNGKALPIA	9125232001	AMUNGKALPIA	0,4465	5000
1.415	53	NUSA TENGGARA TIMUR	5307	KABUPATEN SIKKA	530711	BOLA	5307112005	UMAUTA	0,4465	5000
1.416	11	ACEH	1103	KABUPATEN ACEH TIMUR	110305	SERBAJADI	1103052011	UMAH TARING	0,4464	5000
1.417	12	SUMATERA UTARA	1220	KABUPATEN PADANG LAWAS UTARA	122002	DOLOK	1220022020	AEK RAO TN	0,4464	5000
1.418	74	SULAWESI TENGGARA	7406	KABUPATEN BOMBANA	740616	KABAENA TENGAH	7406162007	LENGORA PANTAI	0,4464	5000
1.419	91	PAPUA	9103	KABUPATEN JAYAPURA	910311	KAUREH	9103112006	UMBRON	0,4464	5000
1.420	91	PAPUA	9123	KABUPATEN LANNY JAYA	912302	PIRIME	9123022012	YALIPAK	0,4464	5000
1.421	12	SUMATERA UTARA	1203	KABUPATEN TAPANULI SELATAN	120305	SAIPAR DOLOK HOLE	1203052075	PARAU SORAT SITABO-TABO	0,4463	5000
1.422	12	SUMATERA UTARA	1213	KABUPATEN MANDAILING NATAL	121315	BATAHAN	1213152021	BATAHAN IV	0,4462	5000
1.423	62	KALIMANTAN TENGAH	6203	KABUPATEN KAPUAS	620309	MANTANGAI	6203092011	KATUNJUNG	0,4462	5000
1.424	74	SULAWESI TENGGARA	7410	KABUPATEN BUTON UTARA	741005	KULISUSU UTARA	7410052002	TOMBIA	0,4462	5000
1.425	76	SULAWESI BARAT	7603	KABUPATEN MAMASA	760317	MEHALAAN	7603172007	SALUBALO	0,4462	5000

NO	KODE PROVINSI	NAMA PROVINSI	KODE KABUPATEN	NAMA KABUPATEN	KODE KECAMATAN	NAMA KECAMATAN	KODE DESA	NAMA DESA	IDM	5.000 TERTINGGAL
1.426	65	KALIMANTAN UTARA	6502	MALINAU	656502	MALINAU SELATAN HULU	6502142004	HALANGA	0,4462	5000
1.427	92	PAPUA BARAT	9204	SORONG SELATAN	929204	KOKODA	9204092010	DAUBAK	0,4462	5000
1.428	92	PAPUA BARAT	9209	TAMBRAUW	929209	KASI	9209282001	MESERIKWEDA	0,4462	5000
1.429	92	PAPUA BARAT	9209	TAMBRAUW	929209	MORAI	9209082011	WARMANEN	0,4462	5000
1.430	16	SUMATERA SELATAN	1601	KABUPATEN OGAN KOMERING ULU	160120	ULU OGAN	1601202004	ULAK LEBAR	0,4460	5000
1.431	63	KALIMANTAN SELATAN	6303	KABUPATEN BANJAR	630317	PARAMASAN	6303172001	PARAMASAN ATAS	0,4460	5000
1.432	91	PAPUA	9126	DOGIYAI	919126	KAMU SELATAN	9126072003	PUWETA II	0,4460	5000
1.433	92	PAPUA BARAT	9204	SORONG SELATAN	929204	SAIFI	9204222006	MLASWAT	0,4460	5000
1.434	12	SUMATERA UTARA	1204	KABUPATEN NIAS	120406	GIDO	1204062008	AKHELAUWE	0,4460	5000
1.435	62	KALIMANTAN TENGAH	6203	KABUPATEN KAPUAS	620307	KAPUAS MURUNG	6203072023	BINA KARYA	0,4459	5000
1.436	91	PAPUA	9107	PUNCAK JAYA	919107	YAMONERI	9107282005	MOULO	0,4459	5000
1.437	53	NUSA TENGGARA TIMUR	5305	ALOR	535305	ALOR SELATAN	5305042008	KIRAMAN	0,4459	5000
1.438	91	PAPUA	9117	MAPPI	919117	HAJU	9117052011	ATSIPI	0,4459	5000
1.439	91	PAPUA	9117	MAPPI	919117	HAJU	9117052004	SOGOPE	0,4459	5000
1.440	91	PAPUA	9117	MAPPI	919117	HAJU	9117052014	WAROGOM	0,4459	5000
1.441	91	PAPUA	9117	MAPPI	919117	HAJU	9117052005	WIYAGE	0,4459	5000
1.442	91	PAPUA	9112	PEGUNUNGAN BINTANG	919112	TEIRAPLU	9112312001	TEIRAPLU	0,4459	5000
1.443	91	PAPUA	9107	PUNCAK JAYA	919107	YAMONERI	9107282011	BUNUME	0,4459	5000
1.444	91	PAPUA	9107	PUNCAK JAYA	919107	YAMONERI	9107282010	DIGOLOME	0,4459	5000
1.445	12	SUMATERA UTARA	1214	KABUPATEN NIAS SELATAN	121417	MAZO	1214172003	LUAHANDROITO	0,4459	5000
1.446	14	RIAU	1401	KABUPATEN KAMPAR	140109	KAMPAR KIRI HULU	1401092024	LUBUK BINGAU	0,4459	5000
1.447	73	SULAWESI SELATAN	7317	KABUPATEN LUWU	731701	BASSE SANGTEMPE	7317012013	MAPPETAJANG	0,4459	5000
1.448	91	PAPUA	9111	KABUPATEN KEEROM	911104	WEB	9111042003	SEMOGRAFI	0,4459	5000
1.449	92	PAPUA BARAT	9204	SORONG SELATAN	929204	INANWATAN	9204042008	WADOI	0,4459	5000
1.450	91	PAPUA	9117	MAPPI	919117	OBAA	9117012034	MARBIN	0,4457	5000
1.451	91	PAPUA	9117	MAPPI	919117	OBAA	9117012033	PAEDAM	0,4457	5000
1.452	91	PAPUA	9117	MAPPI	919117	OBAA	9117012032	YANGPOP	0,4457	5000
1.453	12	SUMATERA UTARA	1202	KABUPATEN TAPANULI UTARA	120214	GAROGA	1202142013	PARMANUHAN	0,4457	5000
1.454	14	RIAU	1404	KABUPATEN INDRAGIRI HILIR	140401	RETEH	1404012011	MEKAR SARI	0,4457	5000
1.455	61	KALIMANTAN BARAT	6105	KABUPATEN SINTANG	610520	SUNGAI TEBELIAN	6105202001	RANSI DAKAN	0,4457	5000
1.456	65	KALIMANTAN UTARA	6503	KABUPATEN NUNUKAN	650315	LUMBIS OGONG	6503152017	TADUNGUS	0,4457	5000
1.457	76	SULAWESI BARAT	7603	KABUPATEN MAMASA	760311	BAMBANG	7603112014	BAMBANG TIMUR	0,4457	5000
1.458	81	MALUKU	8109	KABUPATEN BURU SELATAN	810905	LEKSULA	8109052007	MEPA	0,4457	5000
1.459	53	NUSA TENGGARA TIMUR	5314	KABUPATEN ROTE NDAO	531401	ROTE BARAT DAYA	5314012007	LALUKOEN	0,4456	5000
1.460	81	MALUKU	8105	KABUPATEN SERAM BAGIAN TIMUR	810502	SERAM TIMUR	8105022051	MANGGIS	0,4456	5000
1.461	91	PAPUA	9120	KABUPATEN MAMBERAMO RAYA	912004	MEMBERAMO TENGAH TIMUR	9120042004	BIRI	0,4456	5000
1.462	91	PAPUA	9113	YAHUKIMO	919113	PASEMA	9113152001	PASEMA	0,4456	5000
1.463	92	PAPUA BARAT	9205	RAJA AMPAT	929205	TIPLOL MAYALIBIT	9205192001	GO	0,4456	5000
1.464	92	PAPUA BARAT	9209	TAMBRAUW	929209	BIKAR	9209132007	BIKAR	0,4456	5000
1.465	91	PAPUA	9122	YALIMO	919122	ABENAH	9122032106	USABIYE	0,4456	5000
1.466	62	KALIMANTAN TENGAH	6212	MURUNG RAYA	626212	LAUNG TUHUP	6212032015	NARUI	0,4455	5000
1.467	81	MALUKU	8101	KABUPATEN MALUKU TENGAH	810106	SERAM UTARA	8101062049	HATUOLO	0,4454	5000
1.468	12	SUMATERA UTARA	1220	KABUPATEN PADANG LAWAS UTARA	122004	PADANG BOLAK	1220042020	BOTUNG	0,4454	5000
1.469	12	SUMATERA UTARA	1221	KABUPATEN PADANG LAWAS	122101	SOSOPAN	1221012013	SIMANINGGIR SOSOPAN	0,4454	5000
1.470	53	NUSA TENGGARA TIMUR	5307	KABUPATEN SIKKA	530717	TANA WAWO	5307172006	DETUBINGA	0,4454	5000
1.471	91	PAPUA	9122	KABUPATEN YALIMO	912201	ELELIM	9122012008	MARIBU	0,4454	5000
1.472	62	KALIMANTAN TENGAH	6212	MURUNG RAYA	626212	BARITO TUHUP RAYA	6212062005	HINGAN TOKUNG	0,4452	5000
1.473	53	NUSA TENGGARA TIMUR	5319	MANGGARAI TIMUR	535319	ELAR SELATAN	5319092013	MOSI NGARAN	0,4452	5000
1.474	91	PAPUA	9123	LANNY JAYA	919123	GUNA	9123342002	GUKOPI	0,4452	5000
1.475	91	PAPUA	9121	MAMBERAMO TENGAH	919121	MEGAMBILIS	9121042001	MEGAMBILIS	0,4452	5000
1.476	91	PAPUA	9113	YAHUKIMO	919113	SAMENAGE	9113072007	HIRIN	0,4452	5000
1.477	92	PAPUA BARAT	9201	SORONG	929201	MALABOTOM	9201492005	KLASMAN	0,4452	5000
1.478	92	PAPUA BARAT	9209	TAMBRAUW	929209	BAMUSBAMA	9209142002	BAMUSWAMAN	0,4452	5000
1.479	12	SUMATERA UTARA	1204	KABUPATEN NIAS	120406	GIDO	1204062053	NIFOLO'O LAURU	0,4452	5000
1.480	12	SUMATERA UTARA	1205	KABUPATEN LANGKAT	120519	BATANG SERANGAN	1205192008	PALUH PAKEH BABUSSALAM	0,4452	5000
1.481	12	SUMATERA UTARA	1214	KABUPATEN NIAS SELATAN	121405	PULAU-PULAU BATU	1214052027	BALOGIA	0,4452	5000
1.482	65	KALIMANTAN UTARA	6503	KABUPATEN NUNUKAN	650315	LUMBIS OGONG	6503152014	PALUAN	0,4452	5000



NO	KODE PROVINSI	NAMA PROVINSI	KODE KABUPATEN	NAMA KABUPATEN	KODE KECAMATAN	NAMA KECAMATAN	KODE DESA	NAMA DESA	IDM	5.000 TERTINGGAL
1.483	73	SULAWESI SELATAN	7317	KABUPATEN LUWU	731722	BASSE SANGTEMPE UTARA	7317222003	BARANA	0,4452	5000
1.484	74	SULAWESI TENGGARA	7413	KABUPATEN MUNA BARAT	741306	MAGINTI	7413062006	PASIPADANGA	0,4452	5000
1.485	76	SULAWESI BARAT	7603	KABUPATEN MAMASA	760302	ARALLE	7603022019	HAHANGAN	0,4452	5000
1.486	91	PAPUA	9118	KABUPATEN ASMAT	911818	AYIP	9118182001	COMORO	0,4452	5000
1.487	91	PAPUA	9125	KABUPATEN PUNCAK	912505	POGOMA	9125052014	GUWAMU	0,4452	5000
1.488	12	SUMATERA UTARA	1214	KABUPATEN NIAS SELATAN	121401	LOLOMATUA	1214012006	KOENDRAFO	0,4451	5000
1.489	92	PAPUA BARAT	9212	KABUPATEN PEGUNUNGAN ARFAK	921207	CATUBOUW	9212072004	KAUNGWAM	0,4451	5000
1.490	92	PAPUA BARAT	9204	SORONG SELATAN	929204	INANWATAN	9204042026	ODEARE	0,4451	5000
1.491	91	PAPUA	9123	LANNY JAYA	919123	TIOM OLLO	9123142009	NUMBO	0,4451	5000
1.492	91	PAPUA	9115	WAROPEN	919115	RISEI SAYATI	9115072013	AIMASI	0,4451	5000
1.493	91	PAPUA	9102	JAYAWIJAYA	919102	WITA WAYA	9102502004	AROGOLIK	0,4449	5000
1.494	53	NUSA TENGGARA TIMUR	5321	KABUPATEN MALAKA	532102	MALAKA BARAT	5321022004	LASAEN	0,4449	5000
1.495	91	PAPUA	9109	KABUPATEN MIMIKA	910910	TEMBAGAPURA	9109102015	BALUNI	0,4449	5000
1.496	91	PAPUA	9112	KABUPATEN PEGUNUNGAN BINTANG	911227	WEIME	9112272008	DALUBAN	0,4449	5000
1.497	91	PAPUA	9123	KABUPATEN LANNY JAYA	912322	AYUMNATI	9123222001	ANITILA	0,4449	5000
1.498	91	PAPUA	9112	PEGUNUNGAN BINTANG	919112	KIWIROK TIMUR	9112072006	DIKDON	0,4449	5000
1.499	91	PAPUA	9115	WAROPEN	919115	WONTI	9115142009	SIFUISERA	0,4449	5000
1.500	92	PAPUA BARAT	9209	TAMBRAUW	929209	MANEKAR	9209252003	AWORI	0,4449	5000
1.501	11	ACEH	1108	KABUPATEN ACEH UTARA	110824	PIRAK TIMUR	1108242004	ASAN KRUENG KREH	0,4449	5000
1.502	91	PAPUA	9109	KABUPATEN MIMIKA	910910	TEMBAGAPURA	9109102014	AINGOGIN	0,4449	5000
1.503	11	ACEH	1107	KABUPATEN PIDIE	110712	MUARA TIGA	1107122010	IE MASEN	0,4448	5000
1.504	12	SUMATERA UTARA	1204	KABUPATEN NIAS	120427	ULUGAWO	1204272014	SISARAHILI SOROMA'ASI	0,4448	5000
1.505	91	PAPUA	9108	PANIAI	919108	PUGO DAGI	9108242006	BOBA	0,4446	5000
1.506	91	PAPUA	9108	PANIAI	919108	PUGO DAGI	9108242003	KOPAIDAGI	0,4446	5000
1.507	91	PAPUA	9112	PEGUNUNGAN BINTANG	919112	TARUP	9112192001	TARUP	0,4446	5000
1.508	91	PAPUA	9113	YAHUKIMO	919113	DIRWEMNA	9113352004	SALENGKOMO	0,4446	5000
1.509	92	PAPUA BARAT	9212	PEGUNUNGAN ARFAK	929212	TAIGE	9212062001	GENYU	0,4446	5000
1.510	92	PAPUA BARAT	9209	TAMBRAUW	929209	AMBERBAKEN	9209102014	BINMAKS	0,4446	5000
1.511	92	PAPUA BARAT	9209	TAMBRAUW	929209	MORAI	9209082004	MALAWORSAI	0,4446	5000
1.512	11	ACEH	1115	KABUPATEN NAGAN RAYA	111509	TRIPA MAKMUR	1115092009	MON DUA	0,4446	5000
1.513	91	PAPUA	9122	KABUPATEN YALIMO	912203	ABENAH	9122032012	ULUN	0,4446	5000
1.514	91	PAPUA	9123	KABUPATEN LANNY JAYA	912310	POGA	9123102017	LUGWA	0,4446	5000
1.515	91	PAPUA	9125	KABUPATEN PUNCAK	912522	ONERI	9125222003	KUGIAME	0,4446	5000
1.516	92	PAPUA BARAT	9202	KABUPATEN MANOKWARI	920203	WARMARE	9202032004	WARMARE	0,4446	5000
1.517	82	MALUKU UTARA	8204	KABUPATEN HALMAHERA SELATAN	820428	OBI BARAT	8204282001	ALAM KENANGA	0,4446	5000
1.518	91	PAPUA	9114	TOLIKARA	919114	GOYAGE	9114052031	ANGKASA	0,4446	5000
1.519	91	PAPUA	9112	PEGUNUNGAN BINTANG	919112	TARUP	9112192004	BITIPDING	0,4444	5000
1.520	91	PAPUA	9122	YALIMO	919122	ABENAH	9122032083	AKRIS	0,4444	5000
1.521	61	KALIMANTAN BARAT	6108	KABUPATEN LANDAK	610809	KUALA BEHE	6108092010	SEHE LUSUR	0,4443	5000
1.522	61	KALIMANTAN BARAT	6110	KABUPATEN MELAWI	611007	SOKAN	6110072018	TANJUNG MAHUNG	0,4443	5000
1.523	76	SULAWESI BARAT	7603	KABUPATEN MAMASA	760317	MEHALAAN	7603172006	SALUAHOK	0,4443	5000
1.524	91	PAPUA	9105	KABUPATEN KEPULAUAN YAPEN	910509	TELUK AMPIMOI	9105092007	WABUAYAR	0,4443	5000
1.525	91	PAPUA	9112	KABUPATEN PEGUNUNGAN BINTANG	911215	SERAMBAKON	9112152003	PARIM	0,4443	5000
1.526	91	PAPUA	9123	KABUPATEN LANNY JAYA	912321	AWINA	9123212005	DOLINGGAME	0,4443	5000
1.527	65	KALIMANTAN UTARA	6502	MALINAU	656502	MALINAU SELATAN	6502062001	BILA BEKAYUK	0,4443	5000
1.528	64	KALIMANTAN TIMUR	6411	MAHAKAM ULU	646411	LONG APARI	6411042008	NAHA TIFAB	0,4443	5000
1.529	92	PAPUA BARAT	9208	KAIMANA	929208	TELUK ARGUNI ATAS	9208032024	MASKUR	0,4441	5000
1.530	65	KALIMANTAN UTARA	6502	MALINAU	656502	MALINAU SELATAN HULU	6502142002	PUNAN MIRAU	0,4441	5000
1.531	11	ACEH	1108	KABUPATEN ACEH UTARA	110815	SAWANG	1108152014	LHOK GAJAH	0,4440	5000
1.532	91	PAPUA	9107	PUNCAK JAYA	919107	YAMONERI	9107282013	JEMBENERI	0,4440	5000
1.533	53	NUSA TENGGARA TIMUR	5302	TIMOR TENGAH SELATAN	535302	AMANUBAN SELATAN	5302062014	MIO	0,4440	5000
1.534	91	PAPUA	9126	DOGIYAI	919126	KAMU SELATAN	9126072010	YEPO	0,4440	5000
1.535	53	NUSA TENGGARA TIMUR	5309	KABUPATEN NGADA	530914	RIUNG BARAT	5309142007	WOLOMEZE I	0,4440	5000
1.536	74	SULAWESI TENGGARA	7405	KABUPATEN KONawe SELATAN	740511	LAONTI	7405112004	TAMBEANGA	0,4440	5000
1.537	82	MALUKU UTARA	8208	KABUPATEN PULAU TALIABU	820804	UFUNG UTARA	8208042014	UFUNG	0,4440	5000
1.538	91	PAPUA	9101	KABUPATEN MERAUKE	910104	KIMAAM	9101042035	WEBU	0,4440	5000
1.539	92	PAPUA BARAT	9204	KABUPATEN SORONG SELATAN	920406	SAWIAT	9204062008	SASNEK	0,4440	5000

NO	KODE PROVINSI	NAMA PROVINSI	KODE KABUPATEN	NAMA KABUPATEN	KODE KECAMATAN	NAMA KECAMATAN	KODE DESA	NAMA DESA	IDM	5.000 TERTINGGAL
1.540	91	PAPUA	9116	BOVEN DIGOEL	919116	MANGGELUM	9116122004	GAGUOP	0.4438	5000
1.541	91	PAPUA	9126	DOGIYAI	919126	MAPIA	9126022006	DIYUODIMI	0.4438	5000
1.542	91	PAPUA	9126	DOGIYAI	919126	MAPIA	9126022005	MAGONE	0.4438	5000
1.543	91	PAPUA	9126	DOGIYAI	919126	MAPIA	9126022007	OBAIKAGOPA	0.4438	5000
1.544	12	SUMATERA UTARA	1214	KABUPATEN NIAS SELATAN	121407	AMANDRAYA	1214072027	HILINDRASO	0.4438	5000
1.545	36	BANTEN	3602	KABUPATEN LEBAK	360216	CIAJAKU	3602162012	CIAPUS	0.4438	5000
1.546	53	NUSA TENGGARA TIMUR	5307	KABUPATEN SIKKA	530717	TANA WAWO	5307172001	BU SELATAN	0.4438	5000
1.547	91	PAPUA	9122	KABUPATEN YALIMO	912201	ELELIM	9122012009	YAKIKMA	0.4438	5000
1.548	11	ACEH	1105	KABUPATEN ACEH BARAT	110507	ARONGAN LAMBALEK	1105072027	KARANG HAMPA	0.4437	5000
1.549	53	NUSA TENGGARA TIMUR	5307	KABUPATEN SIKKA	530706	PALUE	5307062003	TUANGGEO	0.4437	5000
1.550	65	KALIMANTAN UTARA	6503	KABUPATEN NUNUKAN	650315	LUMBIS OGONG	6503152020	JUKUP	0.4437	5000
1.551	65	KALIMANTAN UTARA	6503	KABUPATEN NUNUKAN	650315	LUMBIS OGONG	6503152025	SANAL	0.4437	5000
1.552	72	SULAWESI TENGAH	7203	KABUPATEN DONGGALA	720321	PINEMBANI	7203212001	PALINTUMA	0.4437	5000
1.553	76	SULAWESI BARAT	7603	KABUPATEN MAMASA	760304	PANA	7603042009	DATUBARINGAN	0.4437	5000
1.554	81	MALUKU	8109	KABUPATEN BURU SELATAN	810905	LEKSULA	8109052003	WAEHAKA	0.4437	5000
1.555	53	NUSA TENGGARA TIMUR	5302	TIMOR TENGAH SELATAN	535302	MOLLO UTARA	5302032016	KOKFE'U	0.4437	5000
1.556	91	PAPUA	9108	PANIAI	919108	PANIAI TIMUR	9108012079	YUKEKEBO	0.4437	5000
1.557	91	PAPUA	9117	MAPPI	919117	OBAA	9117012023	TOKHOM	0.4437	5000
1.558	91	PAPUA	9108	PANIAI	919108	PANIAI TIMUR	9108012080	AGUMAIDA	0.4437	5000
1.559	91	PAPUA	9108	PANIAI	919108	WEGEE BINO	9108232008	BOUTAI	0.4437	5000
1.560	91	PAPUA	9108	PANIAI	919108	WEGEE MUKA	9108222002	MUYADEBE	0.4437	5000
1.561	91	PAPUA	9115	WAROPEN	919115	WONTI	9115142008	FIMORE	0.4437	5000
1.562	11	ACEH	1108	KABUPATEN ACEH UTARA	110804	LHOKSUKON	1108042046	MEUNASAH TUHA	0.4436	5000
1.563	12	SUMATERA UTARA	1203	KABUPATEN TAPANULI SELATAN	120322	AEK BILAH	1203222048	GORAHUT	0.4436	5000
1.564	12	SUMATERA UTARA	1225	KABUPATEN NIAS BARAT	122503	MANDREHE BARAT	1225032012	ONOLIMBU YOU	0.4436	5000
1.565	12	SUMATERA UTARA	1225	KABUPATEN NIAS BARAT	122506	MANDREHE UTARA	1225062008	TARAHOSO	0.4436	5000
1.566	61	KALIMANTAN BARAT	6105	KABUPATEN SINTANG	610509	KAYAN HULU	6105092012	NANGA ABAI	0.4436	5000
1.567	36	BANTEN	3602	KABUPATEN LEBAK	360219	CIBEBER	3602192020	GUNUNGWANGUN	0.4435	5000
1.568	91	PAPUA	9122	YALIMO	919122	ELELIM	9122012028	WAGAGU	0.4435	5000
1.569	12	SUMATERA UTARA	1204	KABUPATEN NIAS	120411	BAWOLATO	1204112011	SOHOYA	0.4435	5000
1.570	61	KALIMANTAN BARAT	6108	KABUPATEN LANDAK	610812	BANYUKE HULU	6108122004	UNTANG	0.4435	5000
1.571	91	PAPUA	9125	PUNCAK	919125	DOUFO	9125042002	IRATOI	0.4433	5000
1.572	92	PAPUA BARAT	9210	MAYBRAT	929210	AYAMARU TIMUR	9210102007	SEFAYIT	0.4433	5000
1.573	92	PAPUA BARAT	9210	MAYBRAT	929210	MARE	9210112008	RUFASES	0.4433	5000
1.574	92	PAPUA BARAT	9201	SORONG	929201	KLAWAK	9201182019	BETWAF	0.4433	5000
1.575	92	PAPUA BARAT	9201	SORONG	929201	SAENGKEDUK	9201482004	KLAMEDE	0.4433	5000
1.576	12	SUMATERA UTARA	1214	KABUPATEN NIAS SELATAN	121434	ULU IDANOTAE	1214342006	SISARAHILI EWO	0.4433	5000
1.577	91	PAPUA	9122	KABUPATEN YALIMO	912202	APALAPSILI	9122022009	LILINSALUK	0.4433	5000
1.578	91	PAPUA	9125	KABUPATEN PUNCAK	912524	GOME UTARA	9125242003	TOBENGGI	0.4433	5000
1.579	92	PAPUA BARAT	9201	KABUPATEN SORONG	920108	KLAMONO	9201082020	MLASMILY	0.4433	5000
1.580	91	PAPUA	9115	WAROPEN	919115	RISEI SAYATI	9115072018	ORAMBIN	0.4432	5000
1.581	92	PAPUA BARAT	9212	PEGUNUNGAN ARFAK	929212	MEMBEY	9212032006	MEMBEY	0.4432	5000
1.582	12	SUMATERA UTARA	1213	KABUPATEN MANDAILING NATAL	121319	HUTA BARGOT	1213192010	KUMPULAN SETIA	0.4432	5000
1.583	12	SUMATERA UTARA	1214	KABUPATEN NIAS SELATAN	121427	BORONADU	1214272008	PERJUANGAN	0.4432	5000
1.584	61	KALIMANTAN BARAT	6105	KABUPATEN SINTANG	610506	KETUNGAU HULU	6105062012	EMPUNAK TAPANG KELADAN	0.4432	5000
1.585	12	SUMATERA UTARA	1220	KABUPATEN PADANG LAWAS UTARA	122004	PADANG BOLAK	1220042027	BATU MAMAK	0.4430	5000
1.586	91	PAPUA	9112	KABUPATEN PEGUNUNGAN BINTANG	911227	WEIME	9112272009	NOMTEREN	0.4430	5000
1.587	91	PAPUA	9125	KABUPATEN PUNCAK	912509	DERVOS	9125092005	FOISA	0.4430	5000
1.588	91	PAPUA	9117	MAPPI	919117	OBAA	9117012030	MASIN	0.4430	5000
1.589	91	PAPUA	9117	MAPPI	919117	PASSUE BAWAH	9117142007	BIFO	0.4430	5000
1.590	91	PAPUA	9112	PEGUNUNGAN BINTANG	919112	BATANI	9112262002	BATANI	0.4430	5000
1.591	91	PAPUA	9122	YALIMO	919122	ABENAHO	9122032071	HALISEK	0.4430	5000
1.592	91	PAPUA	9122	YALIMO	919122	ABENAHO	9122032100	KABOHOLIK	0.4430	5000
1.593	92	PAPUA BARAT	9205	RAJA AMPAT	929205	SALAWATI TENGAH	9205222006	WAILABU	0.4430	5000
1.594	61	KALIMANTAN BARAT	6105	KABUPATEN SINTANG	610508	KAYAN HILIR	6105082034	BULUK PANJANG	0.4430	5000
1.595	91	PAPUA	9120	KABUPATEN MAMBERAMO RAYA	912007	BENUKI	9120072003	KEREMA	0.4430	5000
1.596	74	SULAWESI TENGGARA	7409	KABUPATEN KONAWE UTARA	740905	LASOLO	7409052030	MAROMBO PANTAI	0.4429	5000



NO	KODE PROVINSI	NAMA PROVINSI	KODE KABUPATEN	NAMA KABUPATEN	KODE KECAMATAN	NAMA KECAMATAN	KODE DESA	NAMA DESA	IDM	5.000 TERTINGGAL
1.597	76	SULAWESI BARAT	7603	KABUPATEN MAMASA	760308	SESENPADANG	7603082006	RANTE PUANG	0.4429	5000
1.598	11	ACEH	1102	KABUPATEN ACEH TENGGARA	110216	LEUSER	1102162011	LAWE SEKHAKUT	0.4427	5000
1.599	12	SUMATERA UTARA	1214	KABUPATEN NIAS SELATAN	121424	ULUSUSUA	1214242005	LAHUSA SUSUA	0.4427	5000
1.600	61	KALIMANTAN BARAT	6110	KABUPATEN MELAWI	611004	MENUKUNG	6110042004	LANGAU LEBAN SATU	0.4427	5000
1.601	76	SULAWESI BARAT	7603	KABUPATEN MAMASA	760302	ARALLE	7603022018	ARALLE SELATAN	0.4427	5000
1.602	81	MALUKU	8105	KABUPATEN SERAM BAGIAN TIMUR	810503	WERINAMA	8105032017	OSONG	0.4427	5000
1.603	91	PAPUA	9123	KABUPATEN LANNY JAYA	912316	MOKONI	9123162007	WUYUMBUR	0.4427	5000
1.604	91	PAPUA	9107	PUNCAK JAYA	919107	YAMONERI	9107282009	GUMAWI	0.4427	5000
1.605	91	PAPUA	9108	PANIAI	919108	MUYE	9108252001	MUYETADI	0.4427	5000
1.606	91	PAPUA	9112	PEGUNUNGAN BINTANG	919112	TARUP	9112192003	IMSIK	0.4427	5000
1.607	91	PAPUA	9112	PEGUNUNGAN BINTANG	919112	TARUP	9112192007	OMOR	0.4427	5000
1.608	91	PAPUA	9110	SARMI	919110	PANTAI BARAT	9110032008	KAPESO	0.4427	5000
1.609	92	PAPUA BARAT	9209	TAMBRAUW	929209	FEF	9209012001	FEF	0.4427	5000
1.610	92	PAPUA BARAT	9209	TAMBRAUW	929209	KWOOR	9209042011	ORWEN	0.4427	5000
1.611	92	PAPUA BARAT	9209	TAMBRAUW	929209	MORAIK	9209082008	BONEM	0.4427	5000
1.612	92	PAPUA BARAT	9209	TAMBRAUW	929209	TOBOUW	9209182001	SYUMBAB	0.4427	5000
1.613	11	ACEH	1115	KABUPATEN NAGAN RAYA	111509	TRIPA MAKUMUR	1115092005	KABU	0.4426	5000
1.614	65	KALIMANTAN UTARA	6503	KABUPATEN NUNUKAN	650315	LUMBIS OGONG	6503152049	TANTALUJUK	0.4426	5000
1.615	91	PAPUA	9120	KABUPATEN MAMBERAMO RAYA	912007	BENUKI	9120072001	KAMAI	0.4426	5000
1.616	91	PAPUA	9122	YALIMO	919122	ABENAHU	9122032104	HEAHOBAB	0.4425	5000
1.617	76	SULAWESI BARAT	7603	KABUPATEN MAMASA	760311	BAMBANG	7603112016	SIKAMASE	0.4425	5000
1.618	91	PAPUA	9112	PEGUNUNGAN BINTANG	919112	OKLIP	9112222001	OKLIP	0.4424	5000
1.619	11	ACEH	1107	KABUPATEN PIDIE	110713	MUTIARA	1107132017	PANTE BEUREUEH	0.4424	5000
1.620	64	KALIMANTAN TIMUR	6401	KABUPATEN PASER	640110	MUARA SAMU	6401102004	LUAN	0.4424	5000
1.621	91	PAPUA	9105	KABUPATEN KEPULAUAN YAPEN	910510	KEPULAUAN AMBAI	9105102002	SAWERU	0.4424	5000
1.622	92	PAPUA BARAT	9204	KABUPATEN SORONG SELATAN	920426	KAIS DARAT	9204262002	IKANA	0.4424	5000
1.623	12	SUMATERA UTARA	1203	KABUPATEN TAPANULI SELATAN	120329	MUARA BATANG TORU	1203292007	MUARA OPU	0.4422	5000
1.624	91	PAPUA	9115	WAROPEN	919115	DEMBA	9115132009	FAFAI	0.4422	5000
1.625	12	SUMATERA UTARA	1202	KABUPATEN TAPANULI UTARA	120214	GAROGA	1202142006	SIRMPANG BOLON	0.4422	5000
1.626	73	SULAWESI SELATAN	7318	KABUPATEN TANA TORAJA	731828	MAPPAP	7318282003	MIALLO	0.4421	5000
1.627	92	PAPUA BARAT	9208	KABUPATEN KAIMANA	920804	TELUK ETNA	9208042003	NARIKI	0.4421	5000
1.628	91	PAPUA	9113	YAHUKIMO	911336	HOLUON	9113362006	BINELERUK	0.4421	5000
1.629	91	PAPUA	9113	YAHUKIMO	911336	HOLUON	9113362002	DANGGEMA	0.4421	5000
1.630	91	PAPUA	9113	YAHUKIMO	911336	HOLUON	9113362001	HOLUWON	0.4421	5000
1.631	91	PAPUA	9113	YAHUKIMO	911336	HOLUON	9113362005	SIA	0.4421	5000
1.632	91	PAPUA	9113	YAHUKIMO	911336	HOLUON	9113362007	SOHONGGIK	0.4421	5000
1.633	91	PAPUA	9113	YAHUKIMO	911336	HOLUON	9113362004	SOSI	0.4421	5000
1.634	91	PAPUA	9113	YAHUKIMO	911336	HOLUON	9113362003	WENI	0.4421	5000
1.635	91	PAPUA	9113	YAHUKIMO	911337	LOLAT	9113372003	BUNDE	0.4421	5000
1.636	91	PAPUA	9113	YAHUKIMO	911337	LOLAT	9113372006	DINGGILA	0.4421	5000
1.637	91	PAPUA	9113	YAHUKIMO	911337	LOLAT	9113372007	ESALEK	0.4421	5000
1.638	91	PAPUA	9113	YAHUKIMO	911337	LOLAT	9113372002	LOLAT	0.4421	5000
1.639	91	PAPUA	9113	YAHUKIMO	911337	LOLAT	9113372004	SERAHAK	0.4421	5000
1.640	91	PAPUA	9113	YAHUKIMO	911337	LOLAT	9113372001	WANIM	0.4421	5000
1.641	91	PAPUA	9113	YAHUKIMO	911337	LOLAT	9113372005	WEBILE	0.4421	5000
1.642	91	PAPUA	9113	YAHUKIMO	919113	SUNTAMON	9113432004	DIRIK	0.4421	5000
1.643	12	SUMATERA UTARA	1220	KABUPATEN PADANG LAWAS UTARA	122005	PADANG BOLAK JULU	1220052023	SIALANG	0.4419	5000
1.644	81	MALUKU	8107	KABUPATEN KEPULAUAN ARU	810707	ARU TENGAH TIMUR	8107072007	WAILAY	0.4419	5000
1.645	91	PAPUA	9118	KABUPATEN ASMAT	911808	SURU-SURU	9118082015	WALASE	0.4419	5000
1.646	91	PAPUA	9112	KABUPATEN PEGUNUNGAN BINTANG	911228	MURKIM	9112282001	BIAS	0.4418	5000
1.647	91	PAPUA	9102	JAYAWIJAYA	910263	WELESI	9102632002	YAGARA	0.4418	5000
1.648	91	PAPUA	9117	MAPPI	919117	MINYAMUR	9117092001	KABE	0.4417	5000
1.649	12	SUMATERA UTARA	1214	KABUPATEN NIAS SELATAN	121402	GOMO	1214022040	SUKA MAJU MOHILI	0.4417	5000
1.650	12	SUMATERA UTARA	1224	KABUPATEN NIAS UTARA	122408	TUGALA OYO	1224082004	ONONAZARA	0.4417	5000
1.651	53	NUSA TENGGARA TIMUR	5302	TIMOR TENGAH SELATAN	530202	TOIANAS	5302162007	LOBUS	0.4417	5000
1.652	11	ACEH	1111	KABUPATEN BIREUEN	111115	PEUSANGAN SIBLAH KRUENG	1111152019	PANTE KARYA	0.4416	5000
1.653	92	PAPUA BARAT	9204	SORONG SELATAN	929204	KONDA	9204152004	MANELEK	0.4416	5000

NO	KODE PROVINSI	NAMA PROVINSI	KODE KABUPATEN	NAMA KABUPATEN	KODE KECAMATAN	NAMA KECAMATAN	KODE DESA	NAMA DESA	IDM	5.000 TERTINGGAL
1.654	92	PAPUA BARAT	9204	SORONG SELATAN	929204	KOKODA	9204092016	KOREWATARA	0.4416	5000
1.655	11	ACEH	1101	KABUPATEN ACEH SELATAN	110113	KLUET TENGAH	1101132002	ALUR KEUJRUN	0.4416	5000
1.656	12	SUMATERA UTARA	1204	KABUPATEN NIAS	120427	ULUGAWO	1204272005	HILIBADALU	0.4416	5000
1.657	12	SUMATERA UTARA	1204	KABUPATEN NIAS	120428	MAU	1204282010	SIHARE'O III BAWOSALO'O BERUA	0.4416	5000
1.658	11	ACEH	1108	KABUPATEN ACEH UTARA	110818	LANGKAHAN	1108182017	GEUDUMBAK	0.4414	5000
1.659	12	SUMATERA UTARA	1214	KABUPATEN NIAS SELATAN	121419	ULUNOYO	1214192001	SAMBULU	0.4414	5000
1.660	61	KALIMANTAN BARAT	6108	KABUPATEN LANDAK	610801	NGABANG	6108012019	PAK MAYAM	0.4414	5000
1.661	81	MALUKU	8105	KABUPATEN SERAM BAGIAN TIMUR	810508	KILMURY	8105082007	KAMAR	0.4414	5000
1.662	91	PAPUA	9120	KABUPATEN MAMBERAMO RAYA	912008	SAWAI	9120082006	ANASI	0.4414	5000
1.663	91	PAPUA	9125	KABUPATEN PUNCAK	912506	SINAK	9125062010	KELEMAME	0.4414	5000
1.664	91	PAPUA	9125	KABUPATEN PUNCAK	912524	GOME UTARA	9125242005	WELENGGARU	0.4414	5000
1.665	92	PAPUA BARAT	9201	KABUPATEN SORONG	920104	BERAUR	9201042002	WANURIAN	0.4414	5000
1.666	91	PAPUA	9112	PEGUNUNGAN BINTANG	911211	ALEMSOM	9112112005	TAPOB	0.4414	5000
1.667	92	PAPUA BARAT	9202	MANOKWARI	929202	MANOKWARI UTARA	9202142005	TELUK MUBRI	0.4414	5000
1.668	92	PAPUA BARAT	9212	PEGUNUNGAN ARFAK	929212	ANGGI GIDA	9212022002	KROBUT	0.4414	5000
1.669	92	PAPUA BARAT	9212	PEGUNUNGAN ARFAK	929212	DIDOHU	9212052008	KUSMENAU	0.4414	5000
1.670	92	PAPUA BARAT	9209	TAMBRAUW	929209	MANEKAR	9209252005	ATUNARI	0.4414	5000
1.671	91	PAPUA	9107	PUNCAK JAYA	919107	MULIA	9107012042	PEPERA	0.4413	5000
1.672	92	PAPUA BARAT	9212	PEGUNUNGAN ARFAK	929212	MEMBEY	9212032002	IMBEISBA	0.4413	5000
1.673	92	PAPUA BARAT	9212	PEGUNUNGAN ARFAK	929212	MEMBEY	9212032005	KONEY	0.4413	5000
1.674	92	PAPUA BARAT	9212	PEGUNUNGAN ARFAK	929212	MEMBEY	9212032003	USTI	0.4413	5000
1.675	92	PAPUA BARAT	9204	SORONG SELATAN	929204	KONDA	9204152005	NAGNA	0.4413	5000
1.676	12	SUMATERA UTARA	1213	KABUPATEN MANDAILING NATAL	121313	BATANG NATAL	1213132028	AEK BARU JAE	0.4413	5000
1.677	12	SUMATERA UTARA	1214	KABUPATEN NIAS SELATAN	121420	HURUNA	1214202017	MOMBAWA OLADANO	0.4413	5000
1.678	12	SUMATERA UTARA	1220	KABUPATEN PADANG LAWAS UTARA	122002	DOLOK	1220022057	AEK SUNDUR	0.4413	5000
1.679	92	PAPUA BARAT	9212	KABUPATEN PEGUNUNGAN ARFAK	921203	MEMBEY	9212032001	INYEBUOW	0.4413	5000
1.680	12	SUMATERA UTARA	1220	KABUPATEN PADANG LAWAS UTARA	122004	PADANG BOLAK	1220042026	LOSUNG BATU	0.4411	5000
1.681	91	PAPUA	9123	KABUPATEN LANNY JAYA	912316	MOKONI	9123162001	GUNINGGAME	0.4411	5000
1.682	92	PAPUA BARAT	9201	KABUPATEN SORONG	920104	BERAUR	9201042015	WENSI	0.4411	5000
1.683	92	PAPUA BARAT	9201	KABUPATEN SORONG	920142	MOISEGEN	9201422009	MASMILI	0.4411	5000
1.684	91	PAPUA	9110	SARMI	919110	PANTAI BARAT	9110032012	NISRO	0.4411	5000
1.685	91	PAPUA	9113	YAHUKIMO	919113	KOSAREK	9113232005	HOMBUKA	0.4411	5000
1.686	91	PAPUA	9113	YAHUKIMO	919113	KOSAREK	9113232001	KOSAREK	0.4411	5000
1.687	91	PAPUA	9113	YAHUKIMO	919113	KOSAREK	9113232006	MINE	0.4411	5000
1.688	91	PAPUA	9113	YAHUKIMO	919113	KOSAREK	9113232002	NAHOMAS	0.4411	5000
1.689	91	PAPUA	9113	YAHUKIMO	919113	KOSAREK	9113232003	SILKOM	0.4411	5000
1.690	91	PAPUA	9113	YAHUKIMO	919113	KOSAREK	9113232004	WAHE	0.4411	5000
1.691	91	PAPUA	9113	YAHUKIMO	919113	SEREDELA	9113442005	TOKUNI	0.4411	5000
1.692	82	MALUKU UTARA	8205	KABUPATEN KEPULAUAN SULA	820506	MANGOLI BARAT	8205062014	PELITA	0.4411	5000
1.693	12	SUMATERA UTARA	1204	KABUPATEN NIAS	120427	ULUGAWO	1204272012	MOHILI	0.4410	5000
1.694	53	NUSA TENGGARA TIMUR	5317	KABUPATEN SUMBA TENGAH	531704	UMBU RATU NGGAY	5317042017	LENANG SELATAN	0.4410	5000
1.695	61	KALIMANTAN BARAT	6108	KABUPATEN LANDAK	610802	MEMPAWAH HULU	6108022022	ANSLOK	0.4410	5000
1.696	11	ACEH	1108	KABUPATEN ACEH UTARA	110812	TANAH LUAS	1108122040	ULEE BUKET	0.4408	5000
1.697	11	ACEH	1114	KABUPATEN ACEH JAYA	111404	SAMPOINIET	1114042037	KRUENG AYON	0.4408	5000
1.698	91	PAPUA	9107	PUNCAK JAYA	919107	YAMONERI	9107282012	NGGINIGUM	0.4408	5000
1.699	91	PAPUA	9113	YAHUKIMO	919113	SAMENAGE	9113072009	HUGILOKON	0.4408	5000
1.700	11	ACEH	1108	KABUPATEN ACEH UTARA	110812	TANAH LUAS	1108122048	BLANG PIE	0.4407	5000
1.701	53	NUSA TENGGARA TIMUR	5321	KABUPATEN MALAKA	532108	LAENMANEN	5321082007	NAUKE KUSA	0.4406	5000
1.702	91	PAPUA	9114	TOLIKARA	919114	TELENGGEME	9114362004	KIMUNUK	0.4405	5000
1.703	92	PAPUA BARAT	9209	TAMBRAUW	929209	KEBAR	9209092016	MATATUN	0.4405	5000
1.704	92	PAPUA BARAT	9209	TAMBRAUW	929209	KEBAR	9209092027	WASANGGON	0.4405	5000
1.705	72	SULAWESI TENGAH	7210	KABUPATEN SIGI	721015	MARAWOLA BARAT	7210152004	LEWARA	0.4405	5000
1.706	74	SULAWESI TENGGARA	7405	KABUPATEN KONAWE SELATAN	740511	LAONTI	7405112005	LABOTAONE	0.4405	5000
1.707	91	PAPUA	9114	TOLIKARA	919114	KARUBAGA	9114012062	KIRANAGE	0.4404	5000
1.708	12	SUMATERA UTARA	1220	KABUPATEN PADANG LAWAS UTARA	122003	HALONGONAN	1220032037	SABA	0.4403	5000
1.709	92	PAPUA BARAT	9204	SORONG SELATAN	929204	SAIFI	9204222008	SIRA	0.4403	5000
1.710	53	NUSA TENGGARA TIMUR	5311	KABUPATEN SUMBA TIMUR	531121	NGADU NGALA	5311212004	KABANDA	0.4402	5000



NO	KODE PROVINSI	NAMA PROVINSI	KODE KABUPATEN	NAMA KABUPATEN	KODE KECAMATAN	NAMA KECAMATAN	KODE DESA	NAMA DESA	IDM	5.000 TERTINGGAL
1.711	72	SULAWESI TENGAH	7212	KABUPATEN MOROWALI UTARA	721208	BUNGKU UTARA	7212082009	LEMO	0.4402	5000
1.712	91	PAPUA	9126	DOGIYAI	919126	KAMU SELATAN	9126072008	MATADI	0.4402	5000
1.713	91	PAPUA	9117	MAPPI	919117	VENAHA	9117102012	MEMES	0.4402	5000
1.714	91	PAPUA	9107	PUNCAK JAYA	919107	YAMO	9107082003	YAMBUNI	0.4402	5000
1.715	91	PAPUA	9115	WAROPEN	919115	OUDATE	9115112002	SOWIWA	0.4402	5000
1.716	65	KALIMANTAN UTARA	6502	MALINAU	656502	MENTARANG HULU	6502122007	LUNG SEMAMU	0.4401	5000
1.717	92	PAPUA BARAT	9212	KABUPATEN PEGUNUNGAN ARFAK	921201	ANGGI	9212012005	SUSI	0.4401	5000
1.718	11	ACEH	1111	KABUPATEN BIREUEN	111115	PEUSANGAN SIBLAH KRUENG	1111152014	PALOH MAMPRE	0.4400	5000
1.719	91	PAPUA	9109	KABUPATEN MIMIKA	910902	AGIMUGA	9109022003	ARAMSOLKI	0.4400	5000
1.720	91	PAPUA	9109	KABUPATEN MIMIKA	910910	TEMBAGAPURA	9109102013	BANTI DUA	0.4400	5000
1.721	53	NUSA TENGGARA TIMUR	5302	TIMOR TENGAH SELATAN	535302	AMANUBAN TENGAH	5302052002	NAKFUNU	0.4400	5000
1.722	91	PAPUA	9117	MAPPI	919117	MAMBIOMAN BAPAI	9117022008	MONANA	0.4400	5000
1.723	92	PAPUA BARAT	9210	MAYBRAT	929210	AIFAT TIMUR JAUH	9210132003	MESYAM	0.4400	5000
1.724	92	PAPUA BARAT	9210	MAYBRAT	929210	AYAMARU UTARA	9210092003	KARETUBUN	0.4400	5000
1.725	92	PAPUA BARAT	9210	MAYBRAT	929210	MARE	9210112011	MAHOS	0.4400	5000
1.726	92	PAPUA BARAT	9201	SORONG	929201	SAENGKEDUK	9201482006	KLAGELE	0.4400	5000
1.727	12	SUMATERA UTARA	1225	KABUPATEN NIAS BARAT	122502	SIROMBU	1225022024	ORAHILI	0.4399	5000
1.728	91	PAPUA	9125	KABUPATEN PUNCAK	912502	WANGBE	9125022004	PUNGKI	0.4399	5000
1.729	91	PAPUA	9125	KABUPATEN PUNCAK	912520	OMUKIA	9125202005	KUNGA	0.4399	5000
1.730	91	PAPUA	9102	JAYAWIJAYA	919102	SILO KARNO DOGA	9102582001	WOGI	0.4399	5000
1.731	91	PAPUA	9108	PANIAI	919108	WEGEE MUKA	9108222004	KUGITADI	0.4399	5000
1.732	91	PAPUA	9108	PANIAI	919108	WEGEE MUKA	9108222011	OBAIDAGI	0.4399	5000
1.733	91	PAPUA	9108	PANIAI	919108	WEGEE MUKA	9108222003	WOUBUTU	0.4399	5000
1.734	91	PAPUA	9108	PANIAI	919108	WEGEE MUKA	9108222010	YAGIYO BUTU	0.4399	5000
1.735	91	PAPUA	9108	PANIAI	919108	PANIAI TIMUR	9108012078	DAPAIBA	0.4399	5000
1.736	91	PAPUA	9108	PANIAI	919108	WEGEE MUKA	9108222008	KINO	0.4399	5000
1.737	91	PAPUA	9117	MAPPI	919117	MINYAMUR	9117092009	KOFAR	0.4398	5000
1.738	91	PAPUA	9108	PANIAI	919108	WEGEE MUKA	9108222007	GEKO	0.4398	5000
1.739	91	PAPUA	9108	PANIAI	919108	WEGEE MUKA	9108222009	TOKO	0.4398	5000
1.740	92	PAPUA BARAT	9206	TELUK BINTUNI	929206	WAMESA	9206072004	MAMURANU	0.4398	5000
1.741	92	PAPUA BARAT	9206	TELUK BINTUNI	929206	WAMESA	9206072003	YANSEI	0.4398	5000
1.742	91	PAPUA	9116	BOVEN DIGOEL	919116	WAROPKO	9116032015	UPYETETKO	0.4398	5000
1.743	63	KALIMANTAN SELATAN	6307	KABUPATEN HULU SUNGAI TENGAH	630710	BATANG ALAI TIMUR	6307102011	DATAR BATUNG	0.4398	5000
1.744	12	SUMATERA UTARA	1204	KABUPATEN NIAS	120410	IDANOGAWO	1204102015	BOZIHONA	0.4397	5000
1.745	12	SUMATERA UTARA	1220	KABUPATEN PADANG LAWAS UTARA	122004	PADANG BOLAK	1220042055	GARONGGANG	0.4397	5000
1.746	61	KALIMANTAN BARAT	6109	KABUPATEN SEKADAU	610903	NANGA TAMAN	6109032003	SENANGAK	0.4397	5000
1.747	11	ACEH	1113	KABUPATEN GAYO LUES	111303	RIKIT GAIB	1113032016	LUKUP BARU	0.4395	5000
1.748	12	SUMATERA UTARA	1214	KABUPATEN NIAS SELATAN	121405	PULAU-PULAU BATU	1214052003	BAWO'AMAHELATO	0.4395	5000
1.749	53	NUSA TENGGARA TIMUR	5307	KABUPATEN SIKKA	530706	PALUE	5307062002	RERUWAIRERE	0.4395	5000
1.750	63	KALIMANTAN SELATAN	6303	KABUPATEN BANJAR	630317	PARAMASAN	6303172004	ANGKIPIH	0.4395	5000
1.751	91	PAPUA	9125	KABUPATEN PUNCAK	912524	GOME UTARA	9125242004	TOWENGGI II	0.4395	5000
1.752	91	PAPUA	9121	MAMBERAMO TENGAH	919121	KOBAGMA	9121012004	GIMBIS	0.4395	5000
1.753	91	PAPUA	9121	MAMBERAMO TENGAH	919121	KOBAGMA	9121012003	SERALEMA	0.4395	5000
1.754	91	PAPUA	9112	PEGUNUNGAN BINTANG	919112	ALEMSOM	9112112002	ALEMSOM	0.4395	5000
1.755	91	PAPUA	9112	PEGUNUNGAN BINTANG	919112	ALEMSOM	9112112001	ERADUMAN	0.4395	5000
1.756	91	PAPUA	9113	YAHUKIMO	919113	TALAMBO	9113312007	LULUM	0.4395	5000
1.757	91	PAPUA	9113	YAHUKIMO	919113	TALAMBO	9113312008	PALEROMON	0.4395	5000
1.758	91	PAPUA	9113	YAHUKIMO	919113	UBALIHI	9113302003	MEMBAHAM	0.4395	5000
1.759	91	PAPUA	9113	YAHUKIMO	919113	UBALIHI	9113302006	SEHELU	0.4395	5000
1.760	91	PAPUA	9113	YAHUKIMO	919113	UBALIHI	9113302005	TALAMBELA	0.4395	5000
1.761	91	PAPUA	9113	YAHUKIMO	919113	UBALIHI	9113302007	UBALIHION	0.4395	5000
1.762	91	PAPUA	9113	YAHUKIMO	919113	UBALIHI	9113302004	WISOMI	0.4395	5000
1.763	12	SUMATERA UTARA	1214	KABUPATEN NIAS SELATAN	121422	ONOHAZUMBA	1214222002	SOROMA'ASI	0.4394	5000
1.764	12	SUMATERA UTARA	1220	KABUPATEN PADANG LAWAS UTARA	122002	DOLOK	1220022019	MOMPANG DOLOK	0.4394	5000
1.765	13	SUMATERA BARAT	1302	KABUPATEN SOLOK	130217	HILIRAN GUMANTI	1302172002	SARIAK ALAHAN TIGO	0.4394	5000
1.766	92	PAPUA BARAT	9212	KABUPATEN PEGUNUNGAN ARFAK	921207	CATUBOUW	9212072005	AIGA	0.4394	5000
1.767	91	PAPUA	9115	WAROPEN	919115	RISEI SAYATI	9115072015	WAGHARE	0.4394	5000

NO	KODE PROVINSI	NAMA PROVINSI	KODE KABUPATEN	NAMA KABUPATEN	KODE KECAMATAN	NAMA KECAMATAN	KODE DESA	NAMA DESA	IDM	5.000 TERTINGGAL
1.768	53	NUSA TENGGARA TIMUR	5307	KABUPATEN SIKKA	530717	TANA WAWO	5307172004	LOKE	0.4393	5000
1.769	12	SUMATERA UTARA	1214	KABUPATEN NIAS SELATAN	121414	UMBUNASI	1214142004	HILIUSO	0.4392	5000
1.770	12	SUMATERA UTARA	1221	KABUPATEN PADANG LAWAS	122102	BARUMUN TENGAH	1221022009	AEK TUNJANG	0.4392	5000
1.771	61	KALIMANTAN BARAT	6105	KABUPATEN SINTANG	610509	KAYAN HULU	6105092014	RIAM MUNTIK	0.4392	5000
1.772	91	PAPUA	9112	KABUPATEN PEGUNUNGAN BINTANG	911210	BIME	9112102012	TURWE	0.4392	5000
1.773	91	PAPUA	9119	KABUPATEN SUPIORI	911904	KEPULAUAN ARURI	9119042004	WONGKEINA	0.4392	5000
1.774	92	PAPUA BARAT	9201	KABUPATEN SORONG	920104	BERAUR	9201042016	MUMPI	0.4392	5000
1.775	64	KALIMANTAN TIMUR	6411	MAHAKAM ULU	646411	LONG APARI	6411042009	NAHA SILAT	0.4392	5000
1.776	91	PAPUA	9123	LANNY JAYA	919123	YIGINUA	9123132004	NINENGWA	0.4392	5000
1.777	91	PAPUA	9117	MAPPI	919117	OBAA	9117012001	OBAA	0.4392	5000
1.778	91	PAPUA	9117	MAPPI	919117	OBAA	9117012012	SOBA	0.4392	5000
1.779	91	PAPUA	9117	MAPPI	919117	PASSUE BAWAH	9117142006	HAKU	0.4392	5000
1.780	91	PAPUA	9112	PEGUNUNGAN BINTANG	919112	NONGME	9112342007	KWARBAN	0.4392	5000
1.781	12	SUMATERA UTARA	1214	KABUPATEN NIAS SELATAN	121415	ARAMO	1214152003	SISOBAMOWO	0.4392	5000
1.782	82	MALUKU UTARA	8205	KABUPATEN KEPULAUAN SULA	820506	MANGOLI BARAT	8205062002	LEKOKADAI	0.4392	5000
1.783	92	PAPUA BARAT	9212	PEGUNUNGAN ARFAK	929212	TAIGE	9212062005	UBEISA	0.4390	5000
1.784	62	KALIMANTAN TENGAH	6206	KABUPATEN KATINGAN	620607	MARIKIT	6206072006	TUMBANG MALAWAN	0.4389	5000
1.785	91	PAPUA	9121	KABUPATEN MAMBERAMO TENGAH	912103	ERAGAYAM	9121032005	AYEKI	0.4389	5000
1.786	91	PAPUA	9127	INTAN JAYA	919127	TOMOSIGA	9127082001	TOMOSIGA	0.4389	5000
1.787	91	PAPUA	9122	YALIMO	919122	ABENAH	9122032068	MOBAN	0.4389	5000
1.788	92	PAPUA BARAT	9209	TAMBRAUW	929209	SYUJAK	9209072002	BANSO	0.4389	5000
1.789	91	PAPUA	9114	TOLIKARA	919114	KARUBAGA	9114012067	GININGGADONAK	0.4388	5000
1.790	82	MALUKU UTARA	8206	KABUPATEN HALMAHERA TIMUR	820604	WASILE SELATAN	8206042007	SARAMAAKE	0.4388	5000
1.791	91	PAPUA	9122	YALIMO	919122	ABENAH	9122032069	MULIP	0.4387	5000
1.792	91	PAPUA	9122	YALIMO	919122	ABENAH	9122032061	WANGGUN	0.4387	5000
1.793	92	PAPUA BARAT	9209	TAMBRAUW	929209	AMBERBAKEN BARAT	9209272004	SAURABON	0.4387	5000
1.794	92	PAPUA BARAT	9209	TAMBRAUW	929209	MAWABUAN	9209222006	AFRAWI	0.4387	5000
1.795	92	PAPUA BARAT	9209	TAMBRAUW	929209	TOBOUW	9209182002	KRISNOS	0.4387	5000
1.796	92	PAPUA BARAT	9209	TAMBRAUW	929209	KASI	9209282009	IREJI	0.4387	5000
1.797	53	NUSA TENGGARA TIMUR	5302	TIMOR TENGAH SELATAN	535302	MOLLO UTARA	5302032015	FATUKOTO	0.4387	5000
1.798	92	PAPUA BARAT	9204	SORONG SELATAN	929204	KOKODA	9204092006	TAMBANI	0.4386	5000
1.799	92	PAPUA BARAT	9209	TAMBRAUW	929209	KEBAR	9209092019	MANARIA	0.4386	5000
1.800	11	ACEH	1101	KABUPATEN ACEH SELATAN	110113	KLUET TENGAH	1101132011	MERSAK	0.4386	5000
1.801	73	SULAWESI SELATAN	7317	KABUPATEN LUWU	731701	BASSE SANGTEMPE	7317012019	LEDAN	0.4386	5000
1.802	91	PAPUA	9123	KABUPATEN LANNY JAYA	912321	AWINA	9123212006	TINGGIRA	0.4386	5000
1.803	62	KALIMANTAN TENGAH	6207	KABUPATEN SERUYAN	620705	SERUYAN HULU	6207052022	TUSUK BELAWAN	0.4384	5000
1.804	12	SUMATERA UTARA	1214	KABUPATEN NIAS SELATAN	121406	TELUK DALAM	1214062046	HILILAZA	0.4384	5000
1.805	81	MALUKU	8108	KABUPATEN MALUKU BARAT DAYA	810814	WETAR BARAT	8108142002	KARBUBU	0.4384	5000
1.806	92	PAPUA BARAT	9203	KABUPATEN FAK FAK	920314	MBAHAMDANDARA	9203142006	MBAHAMDANDARA	0.4383	5000
1.807	91	PAPUA	9126	DOGIYAI	919126	KAMU SELATAN	9126072009	TUWAIDA	0.4383	5000
1.808	11	ACEH	1111	KABUPATEN BIREUEN	111115	PEUSANGAN SIBLAH KRUENG	1111152004	BLANG CIRIH	0.4382	5000
1.809	65	KALIMANTAN UTARA	6503	KABUPATEN NUNUKAN	650315	LUMBIS OGONG	6503152027	LABUK	0.4382	5000
1.810	12	SUMATERA UTARA	1213	KABUPATEN MANDAILING NATAL	121308	KOTANOPAN	1213082029	SOPO SORIK	0.4381	5000
1.811	14	RIAU	1409	KABUPATEN KUANTAN SINGINGI	140911	INUMAN	1409112004	PULAUPANJANG HILIR	0.4381	5000
1.812	53	NUSA TENGGARA TIMUR	5302	KABUPATEN TIMOR TENGAH SELATAN	530230	MOLLO TENGAH	5302302002	NEKEMUNIFETO	0.4381	5000
1.813	91	PAPUA	9127	INTAN JAYA	919127	SUGAPA	9127012011	EKNEMBA	0.4379	5000
1.814	92	PAPUA BARAT	9205	RAJA AMPAT	929205	MISOOL (MISOOL UTARA)	9205012006	ADUWEI	0.4379	5000
1.815	91	PAPUA	9125	PUNCAK	919125	ILAGA	9125012006	KIMAK	0.4379	5000
1.816	91	PAPUA	9106	KABUPATEN BIAK NUMFOR	910608	BIAK BARAT	9106082027	SUMBINYA	0.4379	5000
1.817	91	PAPUA	9119	KABUPATEN SUPIORI	911904	KEPULAUAN ARURI	9119042007	IMBIRSBARI	0.4379	5000
1.818	92	PAPUA BARAT	9211	KABUPATEN MANOKWARI SELATAN	921105	MOMI WAREN	9211052002	NIJ	0.4379	5000
1.819	81	MALUKU	8104	KABUPATEN BURU	810411	LOLONG GUBA	8104112008	TIFU	0.4379	5000
1.820	91	PAPUA	9109	KABUPATEN MIMIKA	910907	MIMIKA TIMUR JAUH	9109072004	OMAWITA	0.4379	5000
1.821	92	PAPUA BARAT	9206	TELUK BINTUNI	929206	AROBA	9206162002	YARU	0.4378	5000
1.822	63	KALIMANTAN SELATAN	6310	KABUPATEN TANAH BUMBU	631005	KUSAN HULU	6310052024	DADAP KUSAN RAYA	0.4378	5000
1.823	92	PAPUA BARAT	9212	KABUPATEN PEGUNUNGAN ARFAK	921210	HINGK	9212102018	KWOK DUA	0.4378	5000
1.824	53	NUSA TENGGARA TIMUR	5307	KABUPATEN SIKKA	530706	PALUE	5307062008	LIDI	0.4376	5000



NO	KODE PROVINSI	NAMA PROVINSI	KODE KABUPATEN	NAMA KABUPATEN	KODE KECAMATAN	NAMA KECAMATAN	KODE DESA	NAMA DESA	IDM	5.000 TERTINGGAL
1.825	91	PAPUA	9101	KABUPATEN MERAUKE	910103	OKABA	9101032020	ALAKU	0.4376	5000
1.826	91	PAPUA	9125	KABUPATEN PUNCAK	912509	DERVOS	9125092006	DUAITA	0.4376	5000
1.827	92	PAPUA BARAT	9201	KABUPATEN SORONG	920104	BERAUR	9201042019	KLAMAK	0.4376	5000
1.828	91	PAPUA	9112	PEGUNUNGAN BINTANG	911112	ALEMSOM	9112112004	PAYOL MASUMKON	0.4376	5000
1.829	91	PAPUA	9113	YAHUKIMO	911113	WALMA	9113272003	HONTULUN	0.4376	5000
1.830	92	PAPUA BARAT	9212	PEGUNUNGAN ARFAK	929212	ANGGI GIDA	9212022004	SAKUMI	0.4376	5000
1.831	92	PAPUA BARAT	9212	PEGUNUNGAN ARFAK	929212	TESTEGA	9212082001	TESTEGA	0.4376	5000
1.832	92	PAPUA BARAT	9209	TAMBRAUW	929209	BAMUSBAMA	9209142006	BANO	0.4376	5000
1.833	92	PAPUA BARAT	9206	TELUK BINTUNI	929206	ARANDAY	9206042007	KAMPUNG BARU	0.4376	5000
1.834	12	SUMATERA UTARA	1214	KABUPATEN NIAS SELATAN	121401	LOLOMATUA	1214012021	TUMARI	0.4375	5000
1.835	12	SUMATERA UTARA	1214	KABUPATEN NIAS SELATAN	121414	UMBUNASI	1214142006	AMBUKHA	0.4375	5000
1.836	12	SUMATERA UTARA	1214	KABUPATEN NIAS SELATAN	121414	UMBUNASI	1214142009	FOIKHUGAGA	0.4375	5000
1.837	74	SULAWESI TENGGARA	7411	KABUPATEN KOLAKA TIMUR	741109	TINONDO	7411092012	IWOIMEA	0.4375	5000
1.838	92	PAPUA BARAT	9212	KABUPATEN PEGUNUNGAN ARFAK	921209	MINYAMBAOUW	9212092036	ANDANG	0.4375	5000
1.839	92	PAPUA BARAT	9212	PEGUNUNGAN ARFAK	929212	TAIGE	9212062011	IRBOS	0.4375	5000
1.840	61	KALIMANTAN BARAT	6105	KABUPATEN SINTANG	610505	KETUNGAU TENGAH	6105052004	TIRTA KARYA	0.4373	5000
1.841	91	PAPUA	9125	KABUPATEN PUNCAK	912509	DERVOS	9125092001	TAYAI	0.4373	5000
1.842	91	PAPUA	9112	PEGUNUNGAN BINTANG	911112	NONGME	9112342006	CANGPALLY	0.4373	5000
1.843	91	PAPUA	9112	PEGUNUNGAN BINTANG	911112	NONGME	9112342005	OMTAMUR	0.4373	5000
1.844	91	PAPUA	9112	PEGUNUNGAN BINTANG	911112	NONGME	9112342002	RUBOL	0.4373	5000
1.845	91	PAPUA	9112	PEGUNUNGAN BINTANG	911112	NONGME	9112342004	YARIGON	0.4373	5000
1.846	91	PAPUA	9110	SARMI	911110	PANTAI BARAT	9110032016	SUBU	0.4373	5000
1.847	91	PAPUA	9123	KABUPATEN LANNY JAYA	912302	PIRIME	9123022013	EKANOM	0.4373	5000
1.848	11	ACEH	1117	KABUPATEN BENER MERIAH	111702	PERMATA	1117022023	JELOBOK	0.4371	5000
1.849	12	SUMATERA UTARA	1214	KABUPATEN NIAS SELATAN	121401	LOLOMATUA	1214012028	ORUDUA LAWA-LAWA LUO	0.4371	5000
1.850	62	KALIMANTAN TENGAH	6203	KABUPATEN KAPUAS	620311	KAPUAS TENGAH	6203112008	MANIS	0.4371	5000
1.851	12	SUMATERA UTARA	1214	KABUPATEN NIAS SELATAN	121415	ARAMO	1214152009	DAO-DAO	0.4370	5000
1.852	82	MALUKU UTARA	8201	KABUPATEN HALMAHERA BARAT	820104	SAHU	8201042033	DERE	0.4370	5000
1.853	91	PAPUA	9106	BIAK NUMFOR	911006	ORIDEK	9106202003	SAWA	0.4370	5000
1.854	91	PAPUA	9113	YAHUKIMO	911113	SAMENAGE	9113072006	ASOTAPO	0.4370	5000
1.855	62	KALIMANTAN TENGAH	6203	KABUPATEN KAPUAS	620309	MANTANGAI	6203092010	SEI AHAS	0.4370	5000
1.856	53	NUSA TENGGARA TIMUR	5305	ALOR	530505	ALOR BARAT DAYA	5305032013	KAFELULANG	0.4370	5000
1.857	12	SUMATERA UTARA	1214	KABUPATEN NIAS SELATAN	121402	GOMO	1214022015	LAWA-LAWA LUO GOMO	0.4368	5000
1.858	92	PAPUA BARAT	9206	TELUK BINTUNI	929206	MASYETA	9206172003	KALIBIRU	0.4368	5000
1.859	53	NUSA TENGGARA TIMUR	5321	KABUPATEN MALAKA	532107	SASITAMEAN	5321072008	BEANENO	0.4368	5000
1.860	11	ACEH	1111	KABUPATEN BIREUEN	111116	PEUSANGAN SELATAN	1111162002	BLANG MANE	0.4367	5000
1.861	12	SUMATERA UTARA	1220	KABUPATEN PADANG LAWAS UTARA	122002	DOLOK	1220022010	AEK SUHAT JAE	0.4367	5000
1.862	74	SULAWESI TENGGARA	7405	KABUPATEN KONAWE SELATAN	740511	LAONTI	7405112003	WORU WORU	0.4367	5000
1.863	81	MALUKU	8108	KABUPATEN MALUKU BARAT DAYA	810814	WETAR BARAT	8108142005	ILMAMAU	0.4367	5000
1.864	92	PAPUA BARAT	9210	MAYBRAT	929210	AIFAT TIMUR	9210032026	WAKOM	0.4367	5000
1.865	92	PAPUA BARAT	9210	MAYBRAT	929210	AITINYO	9210062014	SOWAI SAU	0.4367	5000
1.866	92	PAPUA BARAT	9210	MAYBRAT	929210	AITINYO TENGAH	9210222006	SABUN	0.4367	5000
1.867	92	PAPUA BARAT	9206	TELUK BINTUNI	929206	AROBA	9206162001	AROBA	0.4367	5000
1.868	92	PAPUA BARAT	9210	MAYBRAT	929210	AIFAT SELATAN	9210042019	BUOH SA	0.4367	5000
1.869	91	PAPUA	9101	MERAUKE	911001	KIMAAM	9101042004	KALILAM	0.4367	5000
1.870	91	PAPUA	9123	KABUPATEN LANNY JAYA	912321	AWINA	9123212007	WUMUAK	0.4365	5000
1.871	92	PAPUA BARAT	9204	SORONG SELATAN	929204	SAIFI	9204222005	SISIR	0.4365	5000
1.872	92	PAPUA BARAT	9201	SORONG	929201	SALAWATI SELATAN	9201142012	MASMAPOP	0.4365	5000
1.873	12	SUMATERA UTARA	1225	KABUPATEN NIAS BARAT	122506	MANDREHE UTARA	1225062002	HIAMBANUA	0.4365	5000
1.874	82	MALUKU UTARA	8201	KABUPATEN HALMAHERA BARAT	820102	LOLODA	8201022024	LINGGUA	0.4365	5000
1.875	91	PAPUA	9101	KABUPATEN MERAUKE	910101	MERAUKE	9101012020	BUTI	0.4364	5000
1.876	91	PAPUA	9117	MAPPI	911117	OBAA	9117012029	METIM	0.4363	5000
1.877	91	PAPUA	9117	MAPPI	911117	VENAHA	9117102008	HARAPAN	0.4363	5000
1.878	91	PAPUA	9117	MAPPI	911117	VENAHA	9117102011	PIES	0.4363	5000
1.879	91	PAPUA	9119	KABUPATEN SUPIORI	911904	KEPULAUAN ARURI	9119042002	MBRURWANDI	0.4363	5000
1.880	91	PAPUA	9120	KABUPATEN MAMBERAMO RAYA	912007	BENUKI	9120072002	DADAT	0.4363	5000
1.881	12	SUMATERA UTARA	1214	KABUPATEN NIAS SELATAN	121427	BORONADU	1214272002	BALOHILI GOMO	0.4362	5000

NO	KODE PROVINSI	NAMA PROVINSI	KODE KABUPATEN	NAMA KABUPATEN	KODE KECAMATAN	NAMA KECAMATAN	KODE DESA	NAMA DESA	IDM	5.000 TERTINGGAL
1.882	18	LAMPUNG	1808	KABUPATEN WAY KANAN	180806	PAKUAN RATU	1808062001	KARANG AGUNG	0.4362	5000
1.883	91	PAPUA	9116	BOVEN DIGOEL	911616	MANGGELUM	9116122005	KEWAM	0.4362	5000
1.884	91	PAPUA	9127	INTAN JAYA	919127	HITADIPA	9127062003	JANAMBA	0.4362	5000
1.885	53	NUSA TENGGARA TIMUR	5308	KABUPATEN ENDE	530805	NDONA	5308052017	WOLOKOTA	0.4360	5000
1.886	61	KALIMANTAN BARAT	6101	KABUPATEN SAMBAS	610117	TANGARAN	6101172005	MERPATI	0.4360	5000
1.887	91	PAPUA	9103	KABUPATEN JAYAPURA	910316	AIRU	9103162001	HULU ATAS	0.4360	5000
1.888	91	PAPUA	9125	KABUPATEN PUNCAK	912508	GOME	9125082004	MISIMAGA	0.4360	5000
1.889	91	PAPUA	9126	DOGIYAI	919126	KAMU UTARA	9126042005	OBAYO	0.4360	5000
1.890	91	PAPUA	9117	MAPPI	911717	MAMBIOMAN BAPAI	9117022014	IMA	0.4360	5000
1.891	91	PAPUA	9117	MAPPI	919117	TI ZAIN	9117152001	SAGIS	0.4360	5000
1.892	92	PAPUA BARAT	9202	MANOKWARI	929202	PRAFI	9202042003	DESAY	0.4360	5000
1.893	12	SUMATERA UTARA	1214	KABUPATEN NIAS SELATAN	121431	TANAH MASA	1214312005	BAWO ORUDUA	0.4359	5000
1.894	65	KALIMANTAN UTARA	6503	NUNUKAN	656503	LUMBIS OGONG	6503152038	BOKOK	0.4357	5000
1.895	91	PAPUA	9123	LANNY JAYA	919123	GUNA	9123342003	KORI	0.4357	5000
1.896	91	PAPUA	9112	PEGUNUNGAN BINTANG	919112	OKBAB	9112252005	MAKSUM	0.4357	5000
1.897	91	PAPUA	9107	PUNCAK JAYA	919107	YAMO	9107082005	YOGOLAWI	0.4357	5000
1.898	91	PAPUA	9110	SARMI	911010	PANTAI BARAT	9110032025	SIANTOA	0.4357	5000
1.899	91	PAPUA	9113	YAHUKIMO	919113	UBALIHI	9113302009	SALAKMA	0.4357	5000
1.900	91	PAPUA	9113	YAHUKIMO	919113	UBALIHI	9113302008	WALAHAN	0.4357	5000
1.901	12	SUMATERA UTARA	1214	KABUPATEN NIAS SELATAN	121419	ULUNOYO	1214192008	SUKA MAJU	0.4357	5000
1.902	12	SUMATERA UTARA	1214	KABUPATEN NIAS SELATAN	121419	ULUNOYO	1214192009	LOLOANA'A	0.4357	5000
1.903	12	SUMATERA UTARA	1214	KABUPATEN NIAS SELATAN	121433	ONOLALU	1214332002	HILIMONDREGERAYA	0.4357	5000
1.904	72	SULAWESI TENGAH	7212	KABUPATEN MOROWALI UTARA	721209	MAMOSALATO	7212092014	MENYO'E	0.4357	5000
1.905	91	PAPUA	9122	KABUPATEN YALIMO	912202	APALAPSILI	9122022013	FARI	0.4357	5000
1.906	91	PAPUA	9125	KABUPATEN PUNCAK	912522	ONERI	9125222005	DEOGI	0.4357	5000
1.907	92	PAPUA BARAT	9201	KABUPATEN SORONG	920104	BERAUR	9201042009	KLARION	0.4357	5000
1.908	92	PAPUA BARAT	9211	KABUPATEN MANOKWARI SELATAN	921104	DATARAN ISIM	9211042012	DIBERA	0.4357	5000
1.909	12	SUMATERA UTARA	1214	KABUPATEN NIAS SELATAN	121414	UMBUNASI	1214142003	SIFAORO'ASI MOLA	0.4356	5000
1.910	12	SUMATERA UTARA	1214	KABUPATEN NIAS SELATAN	121414	UMBUNASI	1214142005	BALOHILI MOLA	0.4356	5000
1.911	12	SUMATERA UTARA	1214	KABUPATEN NIAS SELATAN	121420	HURUNA	1214202013	HILIFALAWU	0.4354	5000
1.912	12	SUMATERA UTARA	1220	KABUPATEN PADANG LAWAS UTARA	122004	PADANG BOLAK	1220042022	DOLOK SAE	0.4354	5000
1.913	74	SULAWESI TENGGARA	7408	KABUPATEN KOLAKA UTARA	740812	POREHU	7408122009	TINUNA	0.4354	5000
1.914	76	SULAWESI BARAT	7603	KABUPATEN MAMASA	760304	PANA	7603042016	SALOAN	0.4354	5000
1.915	91	PAPUA	9112	PEGUNUNGAN BINTANG	919112	KIWIROK TIMUR	9112072003	OKETUR	0.4354	5000
1.916	91	PAPUA	9112	PEGUNUNGAN BINTANG	919112	KIWIROK TIMUR	9112072008	OKYAKO	0.4354	5000
1.917	91	PAPUA	9112	PEGUNUNGAN BINTANG	919112	KIWIROK TIMUR	9112072005	WANTEM	0.4354	5000
1.918	91	PAPUA	9110	SARMI	919110	PANTAI BARAT	9110032015	WAIM	0.4352	5000
1.919	12	SUMATERA UTARA	1214	KABUPATEN NIAS SELATAN	121401	LOLOMATUA	1214012008	LAWA-LAWA LUO	0.4352	5000
1.920	12	SUMATERA UTARA	1214	KABUPATEN NIAS SELATAN	121413	MAZINO	1214132003	LAWINDRA	0.4352	5000
1.921	12	SUMATERA UTARA	1214	KABUPATEN NIAS SELATAN	121414	UMBUNASI	1214142007	TOBUALO	0.4352	5000
1.922	12	SUMATERA UTARA	1214	KABUPATEN NIAS SELATAN	121416	PULAU-PULAU BATU TIMUR	1214162008	LABARA	0.4352	5000
1.923	12	SUMATERA UTARA	1214	KABUPATEN NIAS SELATAN	121429	PULAU-PULAU BATU BARAT	1214292006	SIBARANUN	0.4352	5000
1.924	92	PAPUA BARAT	9201	KABUPATEN SORONG	920120	MAUDUS	9201202011	KLAKA	0.4352	5000
1.925	12	SUMATERA UTARA	1220	KABUPATEN PADANG LAWAS UTARA	122002	DOLOK	1220022051	DOLOK SANGGUL	0.4351	5000
1.926	18	LAMPUNG	1808	KABUPATEN WAY KANAN	180811	NEGARA BATIN	1808112007	KARTA JAYA	0.4351	5000
1.927	62	KALIMANTAN TENGAH	6210	KABUPATEN GUNUNG MAS	621009	MIRI MANASA	6210092010	TUMBANG KOROI	0.4351	5000
1.928	81	MALUKU	8106	KABUPATEN SERAM BAGIAN BARAT	810611	ELPAPUTIH	8106112004	SUMEITH PASINARO	0.4351	5000
1.929	91	PAPUA	9112	KABUPATEN PEGUNUNGAN BINTANG	911210	BIME	9112102004	BOB	0.4351	5000
1.930	92	PAPUA BARAT	9212	PEGUNUNGAN ARFAK	929212	DIDOHU	9212052004	DANMOU	0.4351	5000
1.931	11	ACEH	1103	KABUPATEN ACEH TIMUR	110305	SERBAJADI	1103052002	TERUJAK	0.4351	5000
1.932	91	PAPUA	9125	PUNCAK	919125	AGANDUGUME	9125072007	DOLINGGU	0.4349	5000
1.933	92	PAPUA BARAT	9201	KABUPATEN SORONG	920148	SAENGKEDUK	9201482001	SAENGKEDUK	0.4349	5000
1.934	92	PAPUA BARAT	9202	KABUPATEN MANOKWARI	920203	WARMARE	9202032019	MOKWAM	0.4349	5000
1.935	91	PAPUA	9113	YAHUKIMO	919113	SAMENAGE	9113072004	PONA	0.4349	5000
1.936	64	KALIMANTAN TIMUR	6407	KABUPATEN KUTAI BARAT	640710	MUARA PAHU	6407102016	MENDUNG	0.4349	5000
1.937	12	SUMATERA UTARA	1204	KABUPATEN NIAS	120427	ULUGAWO	1204272004	HILIMBOWO	0.4348	5000
1.938	53	NUSA TENGGARA TIMUR	5314	KABUPATEN ROTE NDAO	531403	LOBALAIN	5314032012	OEMATAMBOLI	0.4348	5000



NO	KODE PROVINSI	NAMA PROVINSI	KODE KABUPATEN	NAMA KABUPATEN	KODE KECAMATAN	NAMA KECAMATAN	KODE DESA	NAMA DESA	IDM	5.000 TERTINGGAL
1.939	81	MALUKU	8108	KABUPATEN MALUKU BARAT DAYA	810814	WETAR BARAT	8108142004	KLISHATU	0.4348	5000
1.940	91	PAPUA	9112	KABUPATEN PEGUNUNGAN BINTANG	911233	PAMEK	9112332007	BARAMIRYE	0.4348	5000
1.941	91	PAPUA	9123	KABUPATEN LANNY JAYA	912321	AWINA	9123212009	WURAGABUR	0.4348	5000
1.942	92	PAPUA BARAT	9204	SORONG SELATAN	929204	INANWATAN	9204042009	ISOGO	0.4348	5000
1.943	12	SUMATERA UTARA	1212	KABUPATEN TOBA SAMOSIR	121221	NASSAU	1212212006	LIAT TONDUNG	0.4346	5000
1.944	62	KALIMANTAN TENGAH	6210	KABUPATEN GUNUNG MAS	621008	DAMANG BATU	6210082003	KARETAU RAMBANGUN	0.4346	5000
1.945	91	PAPUA	9123	KABUPATEN LANNY JAYA	912321	AWINA	9123212001	NAMBUME	0.4346	5000
1.946	62	KALIMANTAN TENGAH	6203	KABUPATEN KAPUAS	620309	MANTANGAI	6203092023	TUMBANG MANGKUTUP	0.4346	5000
1.947	82	MALUKU UTARA	8201	KABUPATEN HALMAHERA BARAT	820102	LOLODA	8201022028	ARUKU	0.4346	5000
1.948	12	SUMATERA UTARA	1225	KABUPATEN NIAS BARAT	122503	MANDREHE BARAT	1225032013	LASARAFAGA	0.4345	5000
1.949	91	PAPUA	9126	DOGIYAI	912612	KAMU SELATAN	9126072002	POUWOUDA	0.4344	5000
1.950	91	PAPUA	9117	MAPPI	911717	MAMBIOMAN BAPAI	9117022005	KHATAN	0.4344	5000
1.951	91	PAPUA	9112	PEGUNUNGAN BINTANG	911212	OKBAPE	9112122004	KASAWI	0.4344	5000
1.952	12	SUMATERA UTARA	1213	KABUPATEN MANDAILING NATAL	121314	LINGGA BAYU	1213142003	BANDAR LIMABUNG	0.4344	5000
1.953	12	SUMATERA UTARA	1220	KABUPATEN PADANG LAWAS UTARA	122004	PADANG BOLAK	1220042024	SIHAPAS HAPAS	0.4344	5000
1.954	72	SULAWESI TENGAH	7212	KABUPATEN MOROWALI UTARA	721210	PETASIA BARAT	7212102009	ULU LAA	0.4344	5000
1.955	11	ACEH	1108	KABUPATEN ACEH UTARA	110804	LHOKSUKON	1108042064	MEUNASAH TEUNGOH LT	0.4343	5000
1.956	12	SUMATERA UTARA	1214	KABUPATEN NIAS SELATAN	121426	SOMAMBAWA	1214262005	MEHAGA	0.4343	5000
1.957	53	NUSA TENGGARA TIMUR	5301	KABUPATEN KUPANG	530122	AMFOANG BARAT LAUT	5301222005	HONUUK	0.4343	5000
1.958	92	PAPUA BARAT	9201	KABUPATEN SORONG	920120	MAUDUS	9201202003	KLATIM	0.4343	5000
1.959	91	PAPUA	9114	TOLIKARA	911414	KONDA/ KONDAGA	9114122017	SILABULO	0.4343	5000
1.960	91	PAPUA	9102	JAYAWIJAYA	910210	HUBIKIAK	9102442008	MUSIAMIA DUA	0.4341	5000
1.961	91	PAPUA	9107	PUNCAK JAYA	910710	YAMONERI	9107282014	JIGELO	0.4341	5000
1.962	12	SUMATERA UTARA	1220	KABUPATEN PADANG LAWAS UTARA	122004	PADANG BOLAK	1220042074	SIOMBOB	0.4341	5000
1.963	12	SUMATERA UTARA	1225	KABUPATEN NIAS BARAT	122504	MORO'O	1225042005	SITOLUBANUA FADORO	0.4341	5000
1.964	12	SUMATERA UTARA	1225	KABUPATEN NIAS BARAT	122506	MANDREHE UTARA	1225062003	HILIMAYO	0.4341	5000
1.965	91	PAPUA	9112	KABUPATEN PEGUNUNGAN BINTANG	911208	ABOY	9112082004	JUBLY	0.4341	5000
1.966	53	NUSA TENGGARA TIMUR	5305	ALOR	530530	ALOR BARAT DAYA	5305032021	ORGEN	0.4341	5000
1.967	91	PAPUA	9126	DOGIYAI	912612	KAMU UTARA	9126042002	PUGATADI I	0.4341	5000
1.968	91	PAPUA	9126	DOGIYAI	912612	KAMU UTARA	9126042003	PUGATADI II	0.4341	5000
1.969	91	PAPUA	9126	DOGIYAI	912612	KAMU UTARA	9126042008	YAMETADI	0.4341	5000
1.970	91	PAPUA	9117	MAPPI	911709	MINYAMUR	9117092003	KAYAGAI	0.4341	5000
1.971	91	PAPUA	9117	MAPPI	911717	MINYAMUR	9117092007	SENE	0.4341	5000
1.972	91	PAPUA	9108	PANIAI	910810	TELUK DEYA	9108272001	UKAUWO	0.4341	5000
1.973	92	PAPUA BARAT	9206	TELUK BINTUNI	929206	ARANDAY	9206042001	ARANDAY	0.4341	5000
1.974	92	PAPUA BARAT	9206	TELUK BINTUNI	929206	WAMESA	9206072002	WAMESA II / YAKATI	0.4341	5000
1.975	12	SUMATERA UTARA	1214	KABUPATEN NIAS SELATAN	121424	ULUSUSUA	1214242010	FOIKHU FONDRAKO	0.4341	5000
1.976	91	PAPUA	9103	KABUPATEN JAYAPURA	910308	NIMBOKRANG	9103082004	BERAB	0.4341	5000
1.977	91	PAPUA	9104	KABUPATEN NABIRE	910410	SIRIWO	9104102006	UGIDA	0.4341	5000
1.978	92	PAPUA BARAT	9204	SORONG SELATAN	929204	KOKODA	9204092015	BIRAWAKU	0.4340	5000
1.979	11	ACEH	1102	KABUPATEN ACEH TENGGARA	110216	LEUSER	1102162012	BUNBUN INDAH	0.4340	5000
1.980	11	ACEH	1108	KABUPATEN ACEH UTARA	110815	SAWANG	1108152030	LHOK JOK	0.4340	5000
1.981	91	PAPUA	9127	INTAN JAYA	912717	AGISIGA	9127052008	NABIA	0.4338	5000
1.982	91	PAPUA	9121	MAMBERAMO TENGAH	912121	KOBAGMA	9121012006	AUNDUANG	0.4338	5000
1.983	91	PAPUA	9121	MAMBERAMO TENGAH	912121	MEGAMBILIS	9121042003	HOMASAN	0.4338	5000
1.984	91	PAPUA	9115	WAROPEN	911515	MASIREI	9115032019	WAIRO	0.4338	5000
1.985	91	PAPUA	9113	YAHUKIMO	911313	SOLOIKMA	9113382005	SOLINE	0.4338	5000
1.986	91	PAPUA	9113	YAHUKIMO	911313	UBALIHI	9113302011	LETFET	0.4338	5000
1.987	91	PAPUA	9113	YAHUKIMO	911313	UBALIHI	9113302010	SAMIYUL	0.4338	5000
1.988	91	PAPUA	9122	YALIMO	912212	WELAREK	9122052052	TINMUHUK	0.4338	5000
1.989	92	PAPUA BARAT	9209	TAMBRAUW	929209	BAMUSBAMA	9209142003	SYARWOM	0.4338	5000
1.990	91	PAPUA	9108	PANIAI	910810	EKADIDE	9108212014	KENEUGI	0.4338	5000
1.991	12	SUMATERA UTARA	1214	KABUPATEN NIAS SELATAN	121417	MAZO	1214172010	SIOFABANUA	0.4338	5000
1.992	14	RIAU	1410	KABUPATEN KEPULAUAN MERANTI	141006	PULAUMERBAU	1410062007	TANJUNGBUNGA	0.4338	5000
1.993	91	PAPUA	9125	KABUPATEN PUNCAK	912522	ONERI	9125222002	GUNALUK	0.4338	5000
1.994	91	PAPUA	9101	MERAUKE	910101	ANIMHA	9101132005	KAISAH	0.4338	5000
1.995	12	SUMATERA UTARA	1225	KABUPATEN NIAS BARAT	122508	ULU MORO'O	1225082003	SALOO	0.4337	5000

NO	KODE PROVINSI	NAMA PROVINSI	KODE KABUPATEN	NAMA KABUPATEN	KODE KECAMATAN	NAMA KECAMATAN	KODE DESA	NAMA DESA	IDM	5.000 TERTINGGAL
1.996	61	KALIMANTAN BARAT	6105	KABUPATEN SINTANG	610506	KETUNGAU HULU	6105062016	SEKAIH	0.4337	5000
1.997	76	SULAWESI BARAT	7603	KABUPATEN MAMASA	760304	PANA	7603042010	PANURA	0.4337	5000
1.998	91	PAPUA	9122	KABUPATEN YALIMO	912204	BENAWA	9122042002	TRIKORA	0.4337	5000
1.999	91	PAPUA	9123	KABUPATEN LANNY JAYA	912321	AWINA	9123212002	INDAWA	0.4337	5000
2.000	92	PAPUA BARAT	9206	TELUK BINTUNI	920606	MERDEY	9206062004	MEYOM	0.4336	5000
2.001	91	PAPUA	9106	KABUPATEN BIAK NUMFOR	910618	POIRU	9106182008	SERDORI	0.4335	5000
2.002	91	PAPUA	9120	KABUPATEN MAMBERAMO RAYA	912002	MAMBERAMO HULU	9120022016	HAIYA	0.4335	5000
2.003	91	PAPUA	9123	KABUPATEN LANNY JAYA	912310	POGA	9123102012	BINIPAGA	0.4335	5000
2.004	91	PAPUA	9123	KABUPATEN LANNY JAYA	912310	POGA	9123102013	MUGIME	0.4335	5000
2.005	92	PAPUA BARAT	9211	KABUPATEN MANOKWARI SELATAN	921104	DATARAN ISIM	9211042008	INYUARA	0.4335	5000
2.006	91	PAPUA	9112	PEGUNUNGAN BINTANG	911212	NONGME	9112342003	YOKOM	0.4335	5000
2.007	91	PAPUA	9112	PEGUNUNGAN BINTANG	911212	OKHIKA	9112202003	OKTENENG	0.4335	5000
2.008	91	PAPUA	9122	YALIMO	912203	ABENAH	9122032053	YABUSUP	0.4335	5000
2.009	82	MALUKU UTARA	8201	KABUPATEN HALMAHERA BARAT	820102	LOLODA	8201022004	TOLOFUO	0.4335	5000
2.010	92	PAPUA BARAT	9212	KABUPATEN PEGUNUNGAN ARFAK	921209	MINYAMBAOUW	9212092034	BINGWOYUT	0.4335	5000
2.011	91	PAPUA	9127	INTAN JAYA	912701	SUGAPA	9127012007	PUYAGIYA	0.4333	5000
2.012	91	PAPUA	9113	YAHUKIMO	911301	KURIMA	9113012016	ANJELMA	0.4333	5000
2.013	92	PAPUA BARAT	9210	MAYBRAT	921005	AITINYO BARAT	9210052003	FATASE	0.4333	5000
2.014	92	PAPUA BARAT	9210	MAYBRAT	921023	AITINYO RAYA	9210232007	KAMBUSABO	0.4333	5000
2.015	92	PAPUA BARAT	9210	MAYBRAT	921018	AYAMARU TIMUR SELATAN	9210182007	FAITWOSUR/ANGKASA PURA	0.4333	5000
2.016	92	PAPUA BARAT	9210	MAYBRAT	921011	MARE	9210112012	SAWO	0.4333	5000
2.017	92	PAPUA BARAT	9212	PEGUNUNGAN ARFAK	921209	MINYAMBAOUW	9212092033	NIMBIAU	0.4333	5000
2.018	92	PAPUA BARAT	9201	SORONG	920104	BERAUR	9201042033	ARMOIN	0.4333	5000
2.019	92	PAPUA BARAT	9201	SORONG	920147	BUK	9201472003	KLAIS	0.4333	5000
2.020	92	PAPUA BARAT	9201	SORONG	920108	KLAMONO	9201082013	MLAIS	0.4333	5000
2.021	92	PAPUA BARAT	9207	TELUK WONDAMA	920707	NAIKERE	9207072001	WOSIMI	0.4333	5000
2.022	92	PAPUA BARAT	9210	MAYBRAT	921011	MARE	9210112005	WABAN	0.4333	5000
2.023	12	SUMATERA UTARA	1214	KABUPATEN NIAS SELATAN	121414	UMBUNASI	1214142010	ORLIN	0.4333	5000
2.024	12	SUMATERA UTARA	1220	KABUPATEN PADANG LAWAS UTARA	122004	PADANG BOLAK	1220042070	PURBA TUA	0.4333	5000
2.025	81	MALUKU	8109	KABUPATEN BURU SELATAN	810906	FENA FAFAN	8109062009	TRUKAT	0.4333	5000
2.026	91	PAPUA	9122	KABUPATEN YALIMO	912204	BENAWA	9122042013	NUNGKERE	0.4333	5000
2.027	14	RIAU	1402	KABUPATEN INDRAGIRI HULU	140207	BATANG CENAKU	1402072023	SANGLAP	0.4332	5000
2.028	61	KALIMANTAN BARAT	6104	KABUPATEN KETAPANG	610403	MANIS MATA	6104032004	SUAK BURUNG	0.4332	5000
2.029	81	MALUKU	8109	KABUPATEN BURU SELATAN	810905	LEKSULA	8109052024	WAHAOLON	0.4332	5000
2.030	91	PAPUA	9121	KABUPATEN MAMBERAMO TENGAH	912103	ERAGAYAM	9121032007	WURIGELOBAR	0.4332	5000
2.031	91	PAPUA	9125	KABUPATEN PUNCAK	912516	MAGE'ABUME	9125162003	AMULEME	0.4332	5000
2.032	92	PAPUA BARAT	9212	KABUPATEN PEGUNUNGAN ARFAK	921207	CATUBOUW	9212072006	IMANDRIGO	0.4332	5000
2.033	91	PAPUA	9107	PUNCAK JAYA	910710	YAMONERI	9107282002	KOBARAK	0.4332	5000
2.034	91	PAPUA	9107	PUNCAK JAYA	910710	YAMONERI	9107282008	YAMONERI	0.4332	5000
2.035	92	PAPUA BARAT	9209	TAMBRAUW	920923	KEBAR TIMUR	9209232005	UNTOREY	0.4332	5000
2.036	92	PAPUA BARAT	9209	TAMBRAUW	920920	KASI	9209282011	MEYCOCFORGA	0.4332	5000
2.037	92	PAPUA BARAT	9201	KABUPATEN SORONG	920120	MAUDUS	9201202010	KAMUYAR	0.4330	5000
2.038	91	PAPUA	9108	PANIAI	910810	YAGAI	9108282004	IPUWA	0.4330	5000
2.039	91	PAPUA	9113	YAHUKIMO	911301	WALMA	9113272008	YETEHP	0.4330	5000
2.040	11	ACEH	1108	KABUPATEN ACEH UTARA	110804	LHOKSUKON	1108042056	ALEU EUMPOK	0.4329	5000
2.041	62	KALIMANTAN TENGAH	6203	KABUPATEN KAPUAS	620312	KAPUAS HULU	6203122006	TUMBANG PUROH	0.4329	5000
2.042	65	KALIMANTAN UTARA	6503	KABUPATEN NUNUKAN	650315	LUMBIS OGONG	6503152034	PANAS	0.4329	5000
2.043	91	PAPUA	9123	KABUPATEN LANNY JAYA	912314	TIOM OLLO	9123142006	BOGOMANUM	0.4329	5000
2.044	91	PAPUA	9108	PANIAI	910810	YAGAI	9108282007	PAYOGEI	0.4329	5000
2.045	92	PAPUA BARAT	9205	RAJA AMPAT	920501	MISOOL (MISOOL UTARA)	9205012007	ATKARI	0.4329	5000
2.046	92	PAPUA BARAT	9209	TAMBRAUW	920922	MAWABUAN	9209222007	AJOKWAPI	0.4329	5000
2.047	61	KALIMANTAN BARAT	6104	KABUPATEN KETAPANG	610403	MANIS MATA	6104032006	TERUSAN	0.4327	5000
2.048	53	NUSA TENGGARA TIMUR	5302	TIMOR TENGAH SELATAN	530217	NUNKOLO	5302172007	FAT	0.4327	5000
2.049	91	PAPUA	9111	KABUPATEN KEEROM	911102	ARSO	9111022030	SAWABUUN	0.4327	5000
2.050	53	NUSA TENGGARA TIMUR	5302	TIMOR TENGAH SELATAN	530203	MOLLO UTARA	5302032003	BOSEN	0.4327	5000
2.051	91	PAPUA	9126	DOGIYAI	912610	DOGIYAI	9126102003	IDADAGI	0.4325	5000
2.052	91	PAPUA	9123	LANNY JAYA	912314	TIOM OLLO	9123142004	KUKEPAKE	0.4325	5000



NO	KODE PROVINSI	NAMA PROVINSI	KODE KABUPATEN	NAMA KABUPATEN	KODE KECAMATAN	NAMA KECAMATAN	KODE DESA	NAMA DESA	IDM	5.000 TERTINGGAL
2.053	91	PAPUA	9117	MAPPI	919117	EDERA	9117042016	ISYAMAN	0.4325	5000
2.054	91	PAPUA	9117	MAPPI	919117	HAJU	9117052009	OMURO	0.4325	5000
2.055	12	SUMATERA UTARA	1213	KABUPATEN MANDAILING NATAL	121311	ULU PUNKUT	1213112005	HUTAIMBARU UP	0.4325	5000
2.056	12	SUMATERA UTARA	1214	KABUPATEN NIAS SELATAN	121435	IDANOTAE	1214352005	SIRAHIA	0.4325	5000
2.057	12	SUMATERA UTARA	1225	KABUPATEN NIAS BARAT	122506	MANDREHE UTARA	1225062007	HILIMBARUZO	0.4325	5000
2.058	53	NUSA TENGGARA TIMUR	5307	KABUPATEN SIKKA	530717	TANA WAWO	5307172007	TUWA	0.4325	5000
2.059	53	NUSA TENGGARA TIMUR	5310	KABUPATEN MANGGARAI	531018	SATAR MESE UTARA	5310182005	LIA	0.4325	5000
2.060	72	SULAWESI TENGAH	7204	KABUPATEN TOLI TOLI	720406	LAMPASIO	7204062008	MULYA SARI	0.4325	5000
2.061	73	SULAWESI SELATAN	7318	KABUPATEN TANA TORAJA	731828	MAPPAK	7318282002	DEWATA	0.4325	5000
2.062	81	MALUKU	8109	KABUPATEN BURU SELATAN	810905	LEKSULA	8109052026	WAENAMAOLON	0.4325	5000
2.063	82	MALUKU UTARA	8201	KABUPATEN HALMAHERA BARAT	820102	LOLODA	8201022003	TOTALA	0.4325	5000
2.064	91	PAPUA	9109	KABUPATEN MIMIKA	910906	JILA	9109062007	JENGKON	0.4325	5000
2.065	91	PAPUA	9125	KABUPATEN PUNCAK	912513	KEMBRU	9125132003	MOLU	0.4325	5000
2.066	92	PAPUA BARAT	9204	KABUPATEN SORONG SELATAN	920422	SAIFI	9204222007	KWOWOK	0.4325	5000
2.067	92	PAPUA BARAT	9212	KABUPATEN PEGUNUNGAN ARFAK	921209	MINYAMBAOUW	9212092013	MITIEDE	0.4325	5000
2.068	12	SUMATERA UTARA	1202	KABUPATEN TAPANULI UTARA	120204	SIPOHOLON	1202042011	RURA JULU TORUAN	0.4324	5000
2.069	12	SUMATERA UTARA	1213	KABUPATEN MANDAILING NATAL	121318	RANTO BAEK	1213182013	RANTO PANJANG	0.4324	5000
2.070	12	SUMATERA UTARA	1214	KABUPATEN NIAS SELATAN	121408	LOLOWAU	1214082014	LOLOFAOSO	0.4324	5000
2.071	91	PAPUA	9109	KABUPATEN MIMIKA	910907	MIMIKA TIMUR JAUH	9109072003	OHOTYA	0.4324	5000
2.072	53	NUSA TENGGARA TIMUR	5302	TIMOR TENGAH SELATAN	535302	OENINO	5302182003	NOENONI	0.4324	5000
2.073	91	PAPUA	9118	KABUPATEN ASMAT	911811	JOERAT	9118112004	YUFRI	0.4322	5000
2.074	91	PAPUA	9122	KABUPATEN YALIMO	912202	APALAPSILI	9122022012	WIYUKWILIK	0.4322	5000
2.075	91	PAPUA	9117	MAPPI	919117	OBAA	9117012009	PIAI	0.4322	5000
2.076	12	SUMATERA UTARA	1214	KABUPATEN NIAS SELATAN	121427	BORONADU	1214272003	BOHALU	0.4322	5000
2.077	76	SULAWESI BARAT	7603	KABUPATEN MAMASA	760310	TABANG	7603102007	BAKADISURA	0.4322	5000
2.078	12	SUMATERA UTARA	1225	KABUPATEN NIAS BARAT	122503	MANDREHE BARAT	1225032003	SISOBAHO	0.4321	5000
2.079	91	PAPUA	9123	KABUPATEN LANNY JAYA	912330	KULY LANNY	9123302007	LONDU	0.4321	5000
2.080	11	ACEH	1102	KABUPATEN ACEH TENGGARA	110216	LEUSER	1102162008	PERMATA MUSARA	0.4321	5000
2.081	12	SUMATERA UTARA	1214	KABUPATEN NIAS SELATAN	121415	ARAMO	1214152011	HILISAWATO	0.4321	5000
2.082	61	KALIMANTAN BARAT	6110	KABUPATEN MELAWI	611004	MENUKUNG	6110042014	NUSA PORING	0.4321	5000
2.083	91	PAPUA	9122	KABUPATEN YALIMO	912201	ELELIM	9122012002	ALUIS	0.4321	5000
2.084	91	PAPUA	9127	INTAN JAYA	912706	HITADIPA	9127062008	DANGGOMBA	0.4321	5000
2.085	91	PAPUA	9121	MAMBERAMO TENGAH	919121	KOBAGMA	9121012009	MOGA	0.4319	5000
2.086	91	PAPUA	9108	PANIAI	919108	ARADIDE	9108042039	BODATADI	0.4319	5000
2.087	91	PAPUA	9112	PEGUNUNGAN BINTANG	919112	OKBAB	9112252004	DUMPASI	0.4319	5000
2.088	91	PAPUA	9112	PEGUNUNGAN BINTANG	919112	OKBAB	9112252003	KIRIMU	0.4319	5000
2.089	91	PAPUA	9113	YAHUKIMO	919113	KWIKMA	9113482001	SILAKMA	0.4319	5000
2.090	91	PAPUA	9113	YAHUKIMO	919113	SOBAHAM	9113452001	YALISOMON	0.4319	5000
2.091	91	PAPUA	9122	YALIMO	919122	WELAREK	9122052001	WELAREK	0.4319	5000
2.092	91	PAPUA	9121	MAMBERAMO TENGAH	919121	KOBAGMA	9121012012	DOGLE	0.4319	5000
2.093	11	ACEH	1102	KABUPATEN ACEH TENGGARA	110215	TANOH ALAS	1102152004	RAMBAH SAYANG	0.4319	5000
2.094	12	SUMATERA UTARA	1214	KABUPATEN NIAS SELATAN	121419	ULUNOYO	1214192010	HILIFAKHE	0.4319	5000
2.095	81	MALUKU	8105	KABUPATEN SERAM BAGIAN TIMUR	810502	SERAM TIMUR	8105022048	KWAWOR BESAR ENA	0.4319	5000
2.096	92	PAPUA BARAT	9201	KABUPATEN SORONG	920104	BERAUR	9201042001	KLABRA	0.4319	5000
2.097	12	SUMATERA UTARA	1204	KABUPATEN NIAS	120429	SOMOLO-MOLO	1204292004	SISARATANDRAWA	0.4318	5000
2.098	12	SUMATERA UTARA	1214	KABUPATEN NIAS SELATAN	121416	PULAU-PULAU BATU TIMUR	1214162006	MAHANG LABARA	0.4318	5000
2.099	12	SUMATERA UTARA	1214	KABUPATEN NIAS SELATAN	121433	ONOLALU	1214332005	HILIONAHA	0.4318	5000
2.100	12	SUMATERA UTARA	1224	KABUPATEN NIAS UTARA	122410	LAHEWA	1224102005	HILIZUKHU	0.4318	5000
2.101	17	BENGKULU	1705	KABUPATEN SELUMA	170505	SEMIDANG ALAS MARAS	1705052025	MARAS BANTAN	0.4317	5000
2.102	53	NUSA TENGGARA TIMUR	5307	KABUPATEN SIKKA	530717	TANA WAWO	5307172003	BU WATUWETI	0.4317	5000
2.103	11	ACEH	1108	KABUPATEN ACEH UTARA	110815	SAWANG	1108152018	COT KUMUNENG	0.4316	5000
2.104	12	SUMATERA UTARA	1214	KABUPATEN NIAS SELATAN	121422	ONOHAZUMBA	1214222009	TETEHOSI	0.4316	5000
2.105	91	PAPUA	9122	KABUPATEN YALIMO	912202	APALAPSILI	9122022016	OROHON	0.4316	5000
2.106	91	PAPUA	9107	PUNCAK JAYA	919107	DOKOME	9107252001	DOKOME	0.4316	5000
2.107	91	PAPUA	9116	BOVEN DIGOEL	911617	NINATI	9116172003	KAWAKTEMBUT	0.4316	5000
2.108	91	PAPUA	9113	YAHUKIMO	919113	SUNTAMON	9113432003	BULBUL	0.4316	5000
2.109	91	PAPUA	9122	YALIMO	919122	ABENAH	9122032052	ELIEKMA	0.4316	5000

NO	KODE PROVINSI	NAMA PROVINSI	KODE KABUPATEN	NAMA KABUPATEN	KODE KECAMATAN	NAMA KECAMATAN	KODE DESA	NAMA DESA	IDM	5.000 TERTINGGAL
2.110	13	SUMATERA BARAT	1308	KABUPATEN PASAMAN	130815	MAPAT TUNGGUL SELATAN	1308152002	MUARO SUNGAI LOLO	0.4316	5000
2.111	91	PAPUA	9112	KABUPATEN PEGUNUNGAN BINTANG	911227	WEIME	9112272001	MERPASIKNE	0.4316	5000
2.112	73	SULAWESI SELATAN	7317	KABUPATEN LUWU	731722	BASSE SANGTEMPE UTARA	7317222004	URASO	0.4314	5000
2.113	91	PAPUA	9110	SARMI	911010	PANTAI BARAT	9110032027	WARI	0.4314	5000
2.114	91	PAPUA	9113	YAHUKIMO	911113	KURIMA	9113012044	TUKJAREK	0.4314	5000
2.115	53	NUSA TENGGARA TIMUR	5302	TIMOR TENGAH SELATAN	535302	MOLLO UTARA	5302032017	TOFEN	0.4313	5000
2.116	91	PAPUA	9107	PUNCAK JAYA	911017	MEWOLUK	9107072011	BIAK	0.4313	5000
2.117	61	KALIMANTAN BARAT	6105	KABUPATEN SINTANG	610509	KAYAN HULU	6105092020	TANJUNG MIRU	0.4313	5000
2.118	91	PAPUA	9121	KABUPATEN MAMBERAMO TENGAH	912103	ERAGAYAM	9121032006	ENGGAMA	0.4313	5000
2.119	72	SULAWESI TENGAH	7204	KABUPATEN TOLI TOLI	720405	OGODEIDE	7204052009	KABETAN	0.4312	5000
2.120	73	SULAWESI SELATAN	7322	KABUPATEN LUWU UTARA	732207	SEKO	7322072003	TANAMAKALEANG	0.4312	5000
2.121	76	SULAWESI BARAT	7603	KABUPATEN MAMASA	760305	TABULAHAN	7603052013	PEU'	0.4312	5000
2.122	12	SUMATERA UTARA	1204	KABUPATEN NIAS	120410	IDANOAWO	1204102016	OLADANO	0.4311	5000
2.123	12	SUMATERA UTARA	1225	KABUPATEN NIAS BARAT	122508	ULU MORO'O	1225082002	LAWELU	0.4311	5000
2.124	12	SUMATERA UTARA	1214	KABUPATEN NIAS SELATAN	121407	AMANDRAYA	1214072014	HILIFADOLO	0.4311	5000
2.125	53	NUSA TENGGARA TIMUR	5312	SUMBA BARAT	535312	LAMBOYA	5312122014	BODO HULA	0.4311	5000
2.126	12	SUMATERA UTARA	1220	KABUPATEN PADANG LAWAS UTARA	122002	DOLOK	1220022059	HULA BARINGIN	0.4310	5000
2.127	14	RIAU	1404	KABUPATEN INDRAGIRI HILIR	140401	RETEH	1404012013	SUNGAIASAM	0.4310	5000
2.128	62	KALIMANTAN TENGAH	6203	KABUPATEN KAPUAS	620307	KAPUAS MURUNG	6203072024	BINA MEKAR	0.4310	5000
2.129	91	PAPUA	9107	PUNCAK JAYA	911017	MUARA	9107202006	KARUBATE	0.4310	5000
2.130	91	PAPUA	9107	PUNCAK JAYA	911017	MUARA	9107202003	YALINGGUA	0.4310	5000
2.131	91	PAPUA	9113	YAHUKIMO	911113	WUSAMA	9113122001	APDAGMA	0.4310	5000
2.132	92	PAPUA BARAT	9209	TAMBRAUW	929209	FEF	9209012012	BANFOT	0.4310	5000
2.133	53	NUSA TENGGARA TIMUR	5320	KABUPATEN SABU RAIJUA	532002	SABU TENGAH	5320022002	TADA	0.4308	5000
2.134	91	PAPUA	9112	KABUPATEN PEGUNUNGAN BINTANG	911204	IWUR	9112042013	EWENKATOP	0.4308	5000
2.135	91	PAPUA	9123	KABUPATEN LANNY JAYA	912321	AWINA	9123212008	ANDIAPUT	0.4308	5000
2.136	92	PAPUA BARAT	9201	SORONG	929201	SALAWATI SELATAN	9201142011	PAYAPOPOP	0.4308	5000
2.137	92	PAPUA BARAT	9204	SORONG SELATAN	929204	SAIFI	9204222003	SAYAL	0.4308	5000
2.138	12	SUMATERA UTARA	1214	KABUPATEN NIAS SELATAN	121418	FANAYAMA	1214182020	SILIWULAWA	0.4307	5000
2.139	91	PAPUA	9127	INTAN JAYA	911217	SUGAPA	9127012013	PESIGA	0.4306	5000
2.140	92	PAPUA BARAT	9201	SORONG	929201	MALABOTOM	9201492003	KLAMUGUN	0.4306	5000
2.141	12	SUMATERA UTARA	1213	KABUPATEN MANDAILING NATAL	121313	BATANG NATAL	1213132006	AMPUNG JULU	0.4306	5000
2.142	36	BANTEN	3601	KABUPATEN PANDEGLANG	360104	CIKEUSIK	3601042012	SUKAMULYA	0.4306	5000
2.143	64	KALIMANTAN TIMUR	6401	KABUPATEN PASER	640108	LONG KALI	6401082012	KEPALA TELAKE	0.4306	5000
2.144	62	KALIMANTAN TENGAH	6212	MURUNG RAYA	626212	BARITO TUHUP RAYA	6212062010	TUMBANG BALOI	0.4305	5000
2.145	12	SUMATERA UTARA	1214	KABUPATEN NIAS SELATAN	121417	MAZO	1214172006	ULU MAZO	0.4305	5000
2.146	81	MALUKU	8107	KABUPATEN KEPULAUAN ARU	810707	ARU TENGAH TIMUR	8107072003	WARLOY	0.4305	5000
2.147	92	PAPUA BARAT	9212	KABUPATEN PEGUNUNGAN ARFAK	921209	MINYAMBAUW	9212092005	COISI	0.4305	5000
2.148	91	PAPUA	9102	JAYAWIJAYA	911012	SILU KARNO DOGA	9102582004	YEREGA	0.4303	5000
2.149	65	KALIMANTAN UTARA	6502	MALINAU	656502	SUNGAI TUBU	6502152001	LONG NYAU	0.4303	5000
2.150	91	PAPUA	9117	MAPPI	911117	MINYAMUR	9117092008	KOMRU	0.4303	5000
2.151	91	PAPUA	9108	PANIAI	911018	PANIAI BARAT	9108022023	BEKO	0.4303	5000
2.152	91	PAPUA	9107	PUNCAK JAYA	911017	MULIA	9107012023	WUYUNERI	0.4303	5000
2.153	91	PAPUA	9110	SARMI	911110	TOR ATAS	9110022010	DENANDER	0.4303	5000
2.154	61	KALIMANTAN BARAT	6110	KABUPATEN MELAWI	611007	SOKAN	6110072007	NANGA ORA	0.4301	5000
2.155	14	RIAU	1410	KABUPATEN KEPULAUAN MERANTI	141007	TEBING TINGGI TIMUR	1410072010	BATIN SUIR	0.4300	5000
2.156	91	PAPUA	9120	KABUPATEN MAMBERAMO RAYA	912002	MAMBERAMO HULU	9120022002	TAIYEVE	0.4300	5000
2.157	91	PAPUA	9125	KABUPATEN PUNCAK	912509	DERVOS	9125092003	FAISAU	0.4300	5000
2.158	91	PAPUA	9117	MAPPI	911117	PASSUE BAWAH	9117142002	BUSIRI	0.4300	5000
2.159	91	PAPUA	9110	SARMI	911110	PANTAI BARAT	9110032009	MASEP	0.4300	5000
2.160	91	PAPUA	9122	YALIMO	911122	WELAREK	9122052017	MOHOBIYE	0.4300	5000
2.161	92	PAPUA BARAT	9201	SORONG	929201	SEGUN	9201122005	WAIMLABAT	0.4300	5000
2.162	92	PAPUA BARAT	9207	TELUK WONDAMA	929207	NAIKERE	9207072005	INYORA	0.4300	5000
2.163	91	PAPUA	9102	JAYAWIJAYA	911012	WELESI	9102632001	WELESI	0.4300	5000
2.164	12	SUMATERA UTARA	1214	KABUPATEN NIAS SELATAN	121415	ARAMO	1214152013	HILIGAFUA	0.4299	5000
2.165	12	SUMATERA UTARA	1214	KABUPATEN NIAS SELATAN	121424	ULUSUSUA	1214242003	SISARAHILI SUSUA	0.4299	5000
2.166	81	MALUKU	8105	KABUPATEN SERAM BAGIAN TIMUR	810508	KILMURY	8105082012	MISING	0.4299	5000



NO	KODE PROVINSI	NAMA PROVINSI	KODE KABUPATEN	NAMA KABUPATEN	KODE KECAMATAN	NAMA KECAMATAN	KODE DESA	NAMA DESA	IDM	5.000 TERTINGGAL
2.167	53	NUSA TENGGARA TIMUR	5302	TIMOR TENGAH SELATAN	535302	POLEN	5302132001	KONBAKI	0.4299	5000
2.168	91	PAPUA	9115	WAROPEN	91115	MASIREI	9115032018	OBUTAY	0.4298	5000
2.169	11	ACEH	1111	KABUPATEN BIREUEN	111103	PEUDADA	1111032043	TANJONG SELAMAT	0.4298	5000
2.170	12	SUMATERA UTARA	1213	KABUPATEN MANDAILING NATAL	121313	BATANG NATAL	1213132029	AEK BARU JULU	0.4298	5000
2.171	12	SUMATERA UTARA	1202	KABUPATEN TAPANULI UTARA	120215	MUARA	1202152007	SAMPURAN	0.4297	5000
2.172	53	NUSA TENGGARA TIMUR	5305	ALOR	535305	ALOR BARAT DAYA	5305032014	MORAMAM	0.4297	5000
2.173	92	PAPUA BARAT	9209	TAMBRAUW	929209	KASI	9209282005	KASI INDAH	0.4297	5000
2.174	92	PAPUA BARAT	9209	TAMBRAUW	929209	KWESEFO	9209212002	KRANFOTSU	0.4297	5000
2.175	92	PAPUA BARAT	9209	TAMBRAUW	929209	MAWABUJAN	9209222002	ASITI	0.4297	5000
2.176	92	PAPUA BARAT	9209	TAMBRAUW	929209	TOBOUW	9209182006	SUNGGAK	0.4297	5000
2.177	92	PAPUA BARAT	9209	TAMBRAUW	929209	MPUR	9209262007	WEKARI	0.4297	5000
2.178	91	PAPUA	9112	KABUPATEN PEGUNUNGAN BINTANG	911233	PAMEK	9112332003	PAMEK	0.4297	5000
2.179	91	PAPUA	9106	KABUPATEN BIAK NUMFOR	910611	YENDIDORI	9106112016	AMYABENRAM	0.4295	5000
2.180	91	PAPUA	9122	YALIMO	919122	ABENAHU	9122032024	SOHOMBUNU	0.4295	5000
2.181	91	PAPUA	9114	TOLIKARA	919114	KUBU	9114112002	ARUKU	0.4295	5000
2.182	12	SUMATERA UTARA	1220	KABUPATEN PADANG LAWAS UTARA	122002	DOLOK	1220022038	NAGA SARIBU	0.4294	5000
2.183	91	PAPUA	9123	KABUPATEN LANNY JAYA	912310	POGA	9123102002	LUGOBAK	0.4294	5000
2.184	92	PAPUA BARAT	9202	KABUPATEN MANOKWARI	920203	WARMARE	9202032009	SUBSAY	0.4294	5000
2.185	92	PAPUA BARAT	9202	KABUPATEN MANOKWARI	920203	WARMARE	9202032013	NGUNGGUEN	0.4294	5000
2.186	92	PAPUA BARAT	9202	KABUPATEN MANOKWARI	920203	WARMARE	9202032023	INDONBEY	0.4294	5000
2.187	92	PAPUA BARAT	9201	SORONG	929201	MOISEGEN	9201422008	SAKAMERIN	0.4294	5000
2.188	53	NUSA TENGGARA TIMUR	5302	TIMOR TENGAH SELATAN	535302	FATUKOPA	5302292004	NUNFUTU	0.4294	5000
2.189	91	PAPUA	9126	DOGIYAI	919126	KAMU UTARA	9126042010	EKIMANI	0.4294	5000
2.190	91	PAPUA	9127	INTAN JAYA	919127	HITADIPIA	9127062006	HITADIPIA	0.4294	5000
2.191	91	PAPUA	9117	MAPPI	919117	HAJU	9117052012	SEMTAIPIM	0.4294	5000
2.192	91	PAPUA	9113	YAHUKIMO	919113	KWIKMA	9113482002	SOAMARIN	0.4294	5000
2.193	91	PAPUA	9113	YAHUKIMO	919113	LANGDA	9113412004	WASUMURJI	0.4294	5000
2.194	91	PAPUA	9113	YAHUKIMO	919113	SOLOIKMA	9113382001	WEAWEN	0.4294	5000
2.195	11	ACEH	1108	KABUPATEN ACEH UTARA	110804	LHOKSUKON	1108042004	BLANG AMAN	0.4292	5000
2.196	11	ACEH	1108	KABUPATEN ACEH UTARA	110804	LHOKSUKON	1108042025	PANTE	0.4292	5000
2.197	92	PAPUA BARAT	9202	KABUPATEN MANOKWARI	920203	WARMARE	9202032021	KWAU	0.4292	5000
2.198	91	PAPUA	9127	INTAN JAYA	919127	TOMOSIGA	9127082007	JAWASIGA	0.4292	5000
2.199	91	PAPUA	9117	MAPPI	919117	MAMBIOMAN BAPAI	9117022017	TEREYEMU	0.4292	5000
2.200	11	ACEH	1101	KABUPATEN ACEH SELATAN	110113	KLUET TENGAH	1101132006	SIURAI-URAI	0.4292	5000
2.201	11	ACEH	1108	KABUPATEN ACEH UTARA	110804	LHOKSUKON	1108042068	ULEE TANOH	0.4292	5000
2.202	91	PAPUA	9127	INTAN JAYA	919127	SUGAPA	9127012001	EMONDI	0.4290	5000
2.203	91	PAPUA	9127	INTAN JAYA	919127	SUGAPA	9127012003	SAMBILI	0.4290	5000
2.204	91	PAPUA	9118	KABUPATEN ASMAT	911808	SURU-SURU	9118082012	LALUK	0.4290	5000
2.205	91	PAPUA	9120	KABUPATEN MAMBERAMO RAYA	912004	MAMBERAMO TENGAH TIMUR	9120042001	KUSTRA	0.4290	5000
2.206	33	JAWA TENGAH	3301	CILACAP	333301	JERUKLEGI	3301082013	TRITIH LOR	0.4289	5000
2.207	63	KALIMANTAN SELATAN	6310	KABUPATEN TANAH BUMBU	631005	KUSAN HULU	6310052025	BATU BULAN	0.4289	5000
2.208	62	KALIMANTAN TENGAH	6202	KOTAWARINGIN TIMUR	626202	ANTANG KALANG	6202102017	TUMBANG GAGU	0.4287	5000
2.209	76	SULAWESI BARAT	7603	KABUPATEN MAMASA	760302	ARALLE	7603022010	BARURU	0.4287	5000
2.210	82	MALUKU UTARA	8201	KABUPATEN HALMAHERA BARAT	820102	LOLODA	8201022009	JANO	0.4287	5000
2.211	53	NUSA TENGGARA TIMUR	5305	ALOR	535305	ALOR SELATAN	5305042003	SIDABUI	0.4287	5000
2.212	91	PAPUA	9126	DOGIYAI	919126	DOGIYAI	9126102001	DOGIMANI	0.4287	5000
2.213	91	PAPUA	9123	LANNY JAYA	919123	TIOM OLLO	9123142003	BONANIP	0.4287	5000
2.214	91	PAPUA	9117	MAPPI	919117	BAMGI	9117132005	TAGAIMON KAROME	0.4287	5000
2.215	91	PAPUA	9117	MAPPI	919117	BAMGI	9117132004	TAGAIMON SINO	0.4287	5000
2.216	91	PAPUA	9117	MAPPI	919117	VENAHA	9117102010	MOPIO	0.4287	5000
2.217	91	PAPUA	9115	WAROPEN	919115	OUDATE	9115112007	MOROA	0.4287	5000
2.218	53	NUSA TENGGARA TIMUR	5302	TIMOR TENGAH SELATAN	535302	NUNBENA	5302322003	NOEBESI	0.4287	5000
2.219	91	PAPUA	9116	BOVEN DIGOEL	919116	MANGGELUM	9116122002	BURUNGGOP	0.4286	5000
2.220	91	PAPUA	9126	DOGIYAI	919126	KAMU UTARA	9126042006	KUYAKAGO	0.4286	5000
2.221	91	PAPUA	9117	MAPPI	919117	OBAA	9117012026	RAYAM	0.4286	5000
2.222	82	MALUKU UTARA	8204	KABUPATEN HALMAHERA SELATAN	820416	KASIRUTA TIMUR	8204162005	LOLEO MEKAR	0.4286	5000
2.223	12	SUMATERA UTARA	1224	KABUPATEN NIAS UTARA	122410	LAHEWA	1224102021	FADORO HILIHAMBAWA	0.4284	5000

NO	KODE PROVINSI	NAMA PROVINSI	KODE KABUPATEN	NAMA KABUPATEN	KODE KECAMATAN	NAMA KECAMATAN	KODE DESA	NAMA DESA	IDM	5.000 TERTINGGAL
2.224	82	MALUKU UTARA	8201	KABUPATEN HALMAHERA BARAT	820102	LOLODA	8201022019	BOSALA	0.4284	5000
2.225	91	PAPUA	9127	INTAN JAYA	919127	TOMOSIGA	9127082005	HEGENAGAI	0.4284	5000
2.226	91	PAPUA	9108	PANIAI	919108	BAYA BIRU	9108302003	BAYABIRU	0.4284	5000
2.227	12	SUMATERA UTARA	1202	KABUPATEN TAPANULI UTARA	120214	GAROGA	1202142009	GONTING SALAK	0.4284	5000
2.228	52	NUSA TENGGARA BARAT	5204	KABUPATEN SUMBAWA	520418	LABUHAN BADAS	5204182005	SEBOTOK	0.4284	5000
2.229	71	SULAWESI UTARA	7101	KABUPATEN BOLAANG MONGONDOW	710132	BILALANG	7101322005	KOLINGANGA'AN	0.4284	5000
2.230	91	PAPUA	9111	KABUPATEN KEEROM	911103	SENGGI	9111032010	NAMLA	0.4284	5000
2.231	91	PAPUA	9115	WAROPEN	919115	INGGERUS	9115092006	DEMISA	0.4283	5000
2.232	92	PAPUA BARAT	9206	TELUK BINTUNI	929206	MERDEY	9206022002	MERYEB	0.4283	5000
2.233	91	PAPUA	9125	KABUPATEN PUNCAK	912520	OMUKIA	9125202014	AMINGGARU	0.4282	5000
2.234	92	PAPUA BARAT	9211	KABUPATEN MANOKWARI SELATAN	921103	NENEY	9211032003	HIYOU	0.4282	5000
2.235	12	SUMATERA UTARA	1214	KABUPATEN NIAS SELATAN	121401	LOLOMATUA	1214012026	BOTOHILINDRURIA	0.4281	5000
2.236	91	PAPUA	9106	KABUPATEN BIAK NUMFOR	910603	BIAK TIMUR	9106032035	WASORI	0.4281	5000
2.237	91	PAPUA	9112	KABUPATEN PEGUNUNGAN BINTANG	911229	MOFINOP	9112292004	MUARA ASBI	0.4281	5000
2.238	91	PAPUA	9122	KABUPATEN YALIMO	912202	APALAPSILI	9122022011	HINANGGOAMBUT	0.4281	5000
2.239	91	PAPUA	9122	KABUPATEN YALIMO	912205	WELAREK	9122052003	SALY	0.4281	5000
2.240	91	PAPUA	9125	KABUPATEN PUNCAK	912522	ONERI	9125222001	JIWOT	0.4281	5000
2.241	92	PAPUA BARAT	9212	KABUPATEN PEGUNUNGAN ARFAK	921209	MINYAMBAOUW	9212092021	INGGRAMHIM	0.4281	5000
2.242	92	PAPUA BARAT	9212	KABUPATEN PEGUNUNGAN ARFAK	921209	MINYAMBAOUW	9212092035	AYAU	0.4281	5000
2.243	91	PAPUA	9123	LANNY JAYA	919123	GUNA	9123342004	KEYAGALO	0.4281	5000
2.244	91	PAPUA	9123	LANNY JAYA	919123	KOLAWA	9123282006	KOLUNGGU	0.4281	5000
2.245	91	PAPUA	9117	MAPPI	919117	PASSUE BAWAH	9117142001	WONGGI	0.4281	5000
2.246	91	PAPUA	9107	PUNCAK JAYA	919107	MEWOLUK	9107072005	GUMBRU	0.4281	5000
2.247	91	PAPUA	9113	YAHUKIMO	919113	UBALIHI	9113302002	HEREKY	0.4281	5000
2.248	92	PAPUA BARAT	9201	SORONG	929201	BUK	9201472006	KLAHEN	0.4281	5000
2.249	91	PAPUA	9108	PANIAI	919108	NAKAMA	9108262006	DIGIYO TUWATAIDA	0.4281	5000
2.250	62	KALIMANTAN TENGAH	6206	KATINGAN	626206	KATINGAN KUALA	6206102011	SEBANGAU JAYA	0.4279	5000
2.251	91	PAPUA	9116	BOVEN DIGOEL	919116	SESNUK	9116182005	AMBORAN	0.4279	5000
2.252	91	PAPUA	9115	WAROPEN	919115	RISEI SAYATI	9115072017	WOMORISI	0.4279	5000
2.253	92	PAPUA BARAT	9212	KABUPATEN PEGUNUNGAN ARFAK	921209	MINYAMBAOUW	9212092023	INJUAR	0.4279	5000
2.254	92	PAPUA BARAT	9212	KABUPATEN PEGUNUNGAN ARFAK	921209	MINYAMBAOUW	9212092031	MISANGOISI	0.4279	5000
2.255	61	KALIMANTAN BARAT	6104	KABUPATEN KETAPANG	610403	MANIS MATA	6104032021	MEKAR JAYA	0.4278	5000
2.256	61	KALIMANTAN BARAT	6108	KABUPATEN LANDAK	610812	BANYUKE HULU	6108122006	GAMANG	0.4278	5000
2.257	91	PAPUA	9117	MAPPI	919117	PASSUE BAWAH	9117142005	HONYA	0.4278	5000
2.258	91	PAPUA	9117	MAPPI	919117	PASSUE BAWAH	9117142003	KETA	0.4278	5000
2.259	91	PAPUA	9117	MAPPI	919117	PASSUE BAWAH	9117142008	SAMURUKIE	0.4278	5000
2.260	91	PAPUA	9117	MAPPI	919117	PASSUE BAWAH	9117142004	VETA	0.4278	5000
2.261	12	SUMATERA UTARA	1214	KABUPATEN NIAS SELATAN	121425	SIDUA'ORI	1214252010	NA'AI	0.4278	5000
2.262	53	NUSA TENGGARA TIMUR	5316	KABUPATEN NAGEKEO	531602	NANGARORO	5316022019	KODAUTE	0.4278	5000
2.263	53	NUSA TENGGARA TIMUR	5310	KABUPATEN MANGGARAI	531003	RUTENG	5310032029	BANGKA LAO	0.4275	5000
2.264	53	NUSA TENGGARA TIMUR	5318	KABUPATEN SUMBA BARAT DAYA	531803	WEWEWA TIMUR	5318032020	DANGGA MANGU	0.4275	5000
2.265	76	SULAWESI BARAT	7603	KABUPATEN MAMASA	760309	TANDUK KALUA	7603092013	SALURANO	0.4275	5000
2.266	91	PAPUA	9109	KABUPATEN MIMIKA	910914	HOYA	9109142005	PUTI	0.4275	5000
2.267	92	PAPUA BARAT	9202	KABUPATEN MANOKWARI	920203	WARMARE	9202032025	AIWOW	0.4275	5000
2.268	91	PAPUA	9125	PUNCAK	919125	BEOGA TIMUR	9125112006	WANDIBET	0.4275	5000
2.269	92	PAPUA BARAT	9209	TAMBRAUW	929209	FEF	9209012006	SIKOR	0.4275	5000
2.270	92	PAPUA BARAT	9209	TAMBRAUW	929209	KEBAR TIMUR	9209232003	INAMBUARI	0.4275	5000
2.271	92	PAPUA BARAT	9209	TAMBRAUW	929209	KWOOR	9209042013	ESMAMBO	0.4275	5000
2.272	92	PAPUA BARAT	9209	TAMBRAUW	929209	MIYAH	9209022013	AYAWIT	0.4275	5000
2.273	92	PAPUA BARAT	9209	TAMBRAUW	929209	TINGGOUW	9209022002	HOHAIR	0.4275	5000
2.274	91	PAPUA	9123	LANNY JAYA	919123	TIOM OLLO	9123142010	LAMBUI	0.4275	5000
2.275	91	PAPUA	9113	YAHUKIMO	919113	SAMENAGE	9113072001	SAMENAGE	0.4275	5000
2.276	81	MALUKU	8104	KABUPATEN BURU	810413	FENA LEISELA	8104132005	LEMANPOLI	0.4274	5000
2.277	92	PAPUA BARAT	9202	KABUPATEN MANOKWARI	920203	WARMARE	9202032002	INDISEY	0.4273	5000
2.278	62	KALIMANTAN TENGAH	6203	KABUPATEN KAPUAS	620307	KAPUAS MURUNG	6203072005	MUARA DADAHUP	0.4273	5000
2.279	91	PAPUA	9108	PANIAI	919108	AWEIDA	9108332005	DEBAIYE	0.4271	5000
2.280	12	SUMATERA UTARA	1214	KABUPATEN NIAS SELATAN	121415	ARAMO	1214152018	BAGOA	0.4271	5000



NO	KODE PROVINSI	NAMA PROVINSI	KODE KABUPATEN	NAMA KABUPATEN	KODE KECAMATAN	NAMA KECAMATAN	KODE DESA	NAMA DESA	IDM	5.000 TERTINGGAL
2.281	61	KALIMANTAN BARAT	6104	KABUPATEN KETAPANG	610402	MARAU	6104022022	BANTAN SARI	0.4271	5000
2.282	64	KALIMANTAN TIMUR	6411	KABUPATEN MAHAKAM ULU	641103	LAHAM	6411032005	NYARIBUNGAN	0.4271	5000
2.283	91	PAPUA	9118	KABUPATEN ASMAT	911808	SURU-SURU	9118082002	SEE	0.4271	5000
2.284	91	PAPUA	9115	WAROPEN	911515	DEMBA	9115132019	BIATI	0.4270	5000
2.285	91	PAPUA	9122	YALIMO	911922	ABENAH	9122032022	HUMALMA	0.4270	5000
2.286	33	JAWA TENGAH	3310	KLATEN	333310	BAYAT	3310042014	TAWANGREJO	0.4270	5000
2.287	33	JAWA TENGAH	3310	KLATEN	333310	PRAMBANAN	3310012014	BRAJAN	0.4270	5000
2.288	91	PAPUA	9126	DOGIYAI	911926	DOGIYAI	9126102006	EGEBUTU	0.4268	5000
2.289	12	SUMATERA UTARA	1212	KABUPATEN TOBA SAMOSIR	121203	SILAEN	1212032025	MERANTI BARAT	0.4268	5000
2.290	12	SUMATERA UTARA	1224	KABUPATEN NIAS UTARA	122408	TUGALA OYO	1224082003	FABALIWA OYO	0.4268	5000
2.291	63	KALIMANTAN SELATAN	6302	KABUPATEN KOTABARU	630214	HAMPANG	6302142007	LIMBUR	0.4268	5000
2.292	72	SULAWESI TENGAH	7206	KABUPATEN MOROWALI	720607	MENUI KEPULAUAN	7206072021	MBOKITTA	0.4268	5000
2.293	91	PAPUA	9120	KABUPATEN MAMBERAMO RAYA	912004	MAMBERAMO TENGAH TIMUR	9120042005	WAKYADI	0.4268	5000
2.294	91	PAPUA	9120	KABUPATEN MAMBERAMO RAYA	912004	MAMBERAMO TENGAH TIMUR	9120042007	TOWAE	0.4268	5000
2.295	12	SUMATERA UTARA	1225	KABUPATEN NIAS BARAT	122503	MANDREHE BARAT	1225032011	MAZINGO	0.4267	5000
2.296	53	NUSA TENGGARA TIMUR	5301	KABUPATEN KUPANG	530122	AMFOANG BARAT LAUT	5301222003	OELFATU	0.4267	5000
2.297	91	PAPUA	9101	KABUPATEN MERAUKE	910104	KIMAAM	9101042022	TURIRAM	0.4267	5000
2.298	92	PAPUA BARAT	9210	MAYBRAT	929210	AIFAT TIMUR TENGAH	9210122012	ASSEM	0.4267	5000
2.299	92	PAPUA BARAT	9210	MAYBRAT	929210	AIFAT TIMUR TENGAH	9210122001	MUPAS	0.4267	5000
2.300	92	PAPUA BARAT	9210	MAYBRAT	929210	AITINYO TENGAH	9210222007	ITIGAH	0.4267	5000
2.301	92	PAPUA BARAT	9210	MAYBRAT	929210	MARE	9210112010	NAFASI	0.4267	5000
2.302	73	SULAWESI SELATAN	7318	KABUPATEN TANA TORAJA	731803	BONGGAKARADENG	7318032008	BAU SELATAN	0.4265	5000
2.303	81	MALUKU	8105	KABUPATEN SERAM BAGIAN TIMUR	810508	KILMURY	8105082002	NEKAN	0.4265	5000
2.304	91	PAPUA	9112	KABUPATEN PEGUNUNGAN BINTANG	911228	MURKIM	9112282002	BUMI	0.4265	5000
2.305	91	PAPUA	9112	KABUPATEN PEGUNUNGAN BINTANG	911228	MURKIM	9112282003	TERO	0.4265	5000
2.306	91	PAPUA	9125	KABUPATEN PUNCAK	912508	GOME	9125082016	YONGGOLAWI	0.4265	5000
2.307	91	PAPUA	9117	MAPPI	911917	MINYAMUR	9117092012	KOGIR	0.4265	5000
2.308	91	PAPUA	9107	PUNCAK JAYA	910701	MULIA	9107012047	BIRAK AMBUT	0.4265	5000
2.309	12	SUMATERA UTARA	1203	KABUPATEN TAPANULI SELATAN	120305	SAIPAR DOLOK HOLE	1203052076	PINTU PADANG MANDALASENA	0.4265	5000
2.310	12	SUMATERA UTARA	1214	KABUPATEN NIAS SELATAN	121423	HILISALAWA/AHE	1214232010	HILIGODU	0.4263	5000
2.311	91	PAPUA	9122	KABUPATEN YALIMO	912203	ABENAH	9122032070	ULUKHUMI	0.4263	5000
2.312	91	PAPUA	9123	KABUPATEN LANNY JAYA	912331	LANNYNA	9123312010	TINGGINI	0.4263	5000
2.313	81	MALUKU	8105	KABUPATEN SERAM BAGIAN TIMUR	810508	KILMURY	8105082014	TAA	0.4262	5000
2.314	91	PAPUA	9109	KABUPATEN MIMIKA	910918	ALAMA	9109182011	KILMIT	0.4262	5000
2.315	91	PAPUA	9125	KABUPATEN PUNCAK	912503	BEOGA	9125032001	YULUKOMA	0.4262	5000
2.316	91	PAPUA	9125	KABUPATEN PUNCAK	912506	SINAK	9125062001	YAURIA	0.4262	5000
2.317	91	PAPUA	9125	KABUPATEN PUNCAK	912515	SINAK BARAT	9125152007	TIMOBUT EGAWAK	0.4262	5000
2.318	92	PAPUA BARAT	9212	KABUPATEN PEGUNUNGAN ARFAK	921209	MINYAMBAUW	9212092029	PINYAUSI	0.4262	5000
2.319	91	PAPUA	9126	DOGIYAI	911926	KAMU SELATAN	9126072012	UGIKEBO	0.4262	5000
2.320	91	PAPUA	9127	INTAN JAYA	911927	TOMOSIGA	9127082006	GAIMIGI	0.4262	5000
2.321	91	PAPUA	9121	MAMBERAMO TENGAH	911921	MEGAMBILIS	9121042004	HIGISYAM	0.4262	5000
2.322	91	PAPUA	9108	PANIAI	911908	MUYE	9108252005	BEBIYAI	0.4262	5000
2.323	91	PAPUA	9108	PANIAI	911908	MUYE	9108252004	TIGA DAMUTO	0.4262	5000
2.324	91	PAPUA	9108	PANIAI	911908	PANIAI BARAT	9108022039	EPO OBANO	0.4262	5000
2.325	91	PAPUA	9107	PUNCAK JAYA	910701	TINGGINAMBUT	9107122010	MELEKOM	0.4262	5000
2.326	91	PAPUA	9107	PUNCAK JAYA	910701	TINGGINAMBUT	9107122003	MONIA	0.4262	5000
2.327	91	PAPUA	9107	PUNCAK JAYA	910701	TINGGINAMBUT	9107122027	PARALO	0.4262	5000
2.328	91	PAPUA	9113	YAHUKIMO	911913	KOSAREK	9113232007	ULDAM	0.4262	5000
2.329	91	PAPUA	9113	YAHUKIMO	911913	NIPSAN	9113242007	ILUKDAMON	0.4262	5000
2.330	91	PAPUA	9113	YAHUKIMO	911913	NIPSAN	9113242008	YALMUN	0.4262	5000
2.331	92	PAPUA BARAT	9209	TAMBRAUW	929209	BAMUSBAMA	9209142005	BABAK	0.4262	5000
2.332	92	PAPUA BARAT	9209	TAMBRAUW	929209	BAMUSBAMA	9209142001	BAMUSBAMA	0.4262	5000
2.333	91	PAPUA	9122	YALIMO	911922	WELAREK	9122052006	WELAREKPUNU	0.4262	5000
2.334	12	SUMATERA UTARA	1204	KABUPATEN NIAS	120427	ULUGAWO	1204272007	FAHANDRONA	0.4260	5000
2.335	12	SUMATERA UTARA	1220	KABUPATEN PADANG LAWAS UTARA	122002	DOLOK	1220022009	PAYA OMBIK	0.4260	5000
2.336	12	SUMATERA UTARA	1220	KABUPATEN PADANG LAWAS UTARA	122002	DOLOK	1220022039	SIMATANIARI JAE	0.4260	5000
2.337	12	SUMATERA UTARA	1220	KABUPATEN PADANG LAWAS UTARA	122002	DOLOK	1220022046	LUBUK LANJANG	0.4260	5000

NO	KODE PROVINSI	NAMA PROVINSI	KODE KABUPATEN	NAMA KABUPATEN	KODE KECAMATAN	NAMA KECAMATAN	KODE DESA	NAMA DESA	IDM	5.000 TERTINGGAL
2.338	92	PAPUA BARAT	9212	KABUPATEN PEGUNUNGAN ARFAK	921209	MINYAMBAOUW	9212092026	MAINDA	0.4260	5000
2.339	92	PAPUA BARAT	9212	PEGUNUNGAN ARFAK	929212	DIDOHU	9212052005	MISED	0.4260	5000
2.340	91	PAPUA	9122	KABUPATEN YALIMO	912202	APALAPSILI	9122022015	SUERLIHIM	0.4259	5000
2.341	91	PAPUA	9125	KABUPATEN PUNCAK	912506	SINAK	9125062017	PASIR PUTIH	0.4259	5000
2.342	91	PAPUA	9112	PEGUNUNGAN BINTANG	919112	KIWIROK TIMUR	9112072004	EHIPTE	0.4259	5000
2.343	91	PAPUA	9121	MAMBERAMO TENGAH	919121	KOBAGMA	9121012008	GUAWAGE	0.4259	5000
2.344	11	ACEH	1108	KABUPATEN ACEH UTARA	110824	PIRAK TIMUR	1108242001	RAYEUK PANGE	0.4259	5000
2.345	12	SUMATERA UTARA	1204	KABUPATEN NIAS	120411	BAWOLATO	1204112020	SIOFAEWALI SELATAN	0.4259	5000
2.346	91	PAPUA	9115	WAROPEN	919115	MASIREI	9115032017	EMAURI	0.4257	5000
2.347	12	SUMATERA UTARA	1214	KABUPATEN NIAS SELATAN	121401	LOLOMATUA	1214012005	HILIOTALUA	0.4257	5000
2.348	61	KALIMANTAN BARAT	6105	KABUPATEN SINTANG	610515	AMBALAU	6105152013	NANGA SAKAI	0.4257	5000
2.349	12	SUMATERA UTARA	1214	KABUPATEN NIAS SELATAN	121407	AMANDRAYA	1214072024	HILISALO'O	0.4256	5000
2.350	92	PAPUA BARAT	9202	KABUPATEN MANOKWARI	920203	WARMARE	9202032018	SRAINDEBAY	0.4256	5000
2.351	91	PAPUA	9127	INTAN JAYA	919127	HITADIPI	9127062004	KULAPA	0.4256	5000
2.352	92	PAPUA BARAT	9209	TAMBRAUW	929209	BAMUSBAMA	9209142007	WORMON	0.4256	5000
2.353	91	PAPUA	9102	JAYAWIJAYA	919102	WOUIMA	9102432006	PIPITMO	0.4254	5000
2.354	11	ACEH	1108	KABUPATEN ACEH UTARA	110804	LHOKSUKON	1108042063	GEULUMPANG	0.4254	5000
2.355	53	NUSA TENGGARA TIMUR	5307	KABUPATEN SIKKA	530717	TANA WAWO	5307172002	BU UTARA	0.4254	5000
2.356	91	PAPUA	9115	WAROPEN	919115	WONTI	9115142001	ODASE	0.4254	5000
2.357	91	PAPUA	9114	TOLIKARA	919114	WARI/TAIYEVE II	9114302010	WIKI	0.4253	5000
2.358	91	PAPUA	9114	TOLIKARA	919114	WARI/TAIYEVE II	9114302001	YANORA	0.4253	5000
2.359	91	PAPUA	9108	PANIAI	919108	NAKAMA	9108262001	OKEITADI	0.4252	5000
2.360	74	SULAWESI TENGGARA	7408	KABUPATEN KOLAKA UTARA	740806	NGAPA	7408062009	KOREIHA	0.4252	5000
2.361	12	SUMATERA UTARA	1203	KABUPATEN TAPANULI SELATAN	120302	BATANG TORU	1203022017	HAPESONG BARU	0.4251	5000
2.362	12	SUMATERA UTARA	1214	KABUPATEN NIAS SELATAN	121403	LAHUSA	1214032007	HILISIMAETANO BALAEKHA	0.4251	5000
2.363	12	SUMATERA UTARA	1214	KABUPATEN NIAS SELATAN	121403	LAHUSA	1214032037	ANGORUDUA BALAEKHA	0.4251	5000
2.364	53	NUSA TENGGARA TIMUR	5318	KABUPATEN SUMBA BARAT DAYA	531808	KODI UTARA	5318082007	NOHA	0.4251	5000
2.365	53	NUSA TENGGARA TIMUR	5305	ALOR	5305305	PANTAR TIMUR	5305142008	LEKOM	0.4251	5000
2.366	91	PAPUA	9108	PANIAI	919108	ARADIDE	9108042038	DINUBUTU	0.4251	5000
2.367	91	PAPUA	9108	PANIAI	919108	ARADIDE	9108042044	DUWADIDE	0.4251	5000
2.368	91	PAPUA	9108	PANIAI	919108	ARADIDE	9108042004	TOYAIMOTI	0.4251	5000
2.369	91	PAPUA	9108	PANIAI	919108	EKADIDE	9108212005	WIDIMEIDA	0.4251	5000
2.370	12	SUMATERA UTARA	1204	KABUPATEN NIAS	120421	BOTOMUZOI	1204212004	HILIMBOWO BOTOMUZOI	0.4251	5000
2.371	91	PAPUA	9126	DOGIYAI	919126	DOGIYAI	9126102002	KIGAMANI	0.4249	5000
2.372	92	PAPUA BARAT	9212	PEGUNUNGAN ARFAK	929212	ANGGI	9212012012	HUNGKU	0.4249	5000
2.373	92	PAPUA BARAT	9212	PEGUNUNGAN ARFAK	929212	DIDOHU	9212052006	SIRGEMEH	0.4249	5000
2.374	82	MALUKU UTARA	8206	KABUPATEN HALMAHERA TIMUR	820603	MABA SELATAN	8206032004	LOLEO LAMO	0.4249	5000
2.375	91	PAPUA	9109	KABUPATEN MIMIKA	910906	JILA	9109062011	AMUA OGOM	0.4249	5000
2.376	11	ACEH	1104	KABUPATEN ACEH TENGAH	110401	LINGE	1104012033	KUTE REJE	0.4248	5000
2.377	11	ACEH	1108	KABUPATEN ACEH UTARA	110808	SAMUDERA	1108082036	PAYA TERBANG	0.4248	5000
2.378	12	SUMATERA UTARA	1224	KABUPATEN NIAS UTARA	122407	ALASA	1224072004	DAHANA TUGALA OYO	0.4248	5000
2.379	12	SUMATERA UTARA	1224	KABUPATEN NIAS UTARA	122407	ALASA	1224072014	HILISEBUA SIWALUBANUA	0.4248	5000
2.380	53	NUSA TENGGARA TIMUR	5318	KABUPATEN SUMBA BARAT DAYA	531804	WEWEWA BARAT	5318042022	LOLO OLE	0.4248	5000
2.381	73	SULAWESI SELATAN	7322	KABUPATEN LUWU UTARA	732207	SEKO	7322072001	TIROBALI	0.4248	5000
2.382	92	PAPUA BARAT	9212	KABUPATEN PEGUNUNGAN ARFAK	921207	CATUBOUW	9212072014	BINGGRAYUD	0.4248	5000
2.383	91	PAPUA	9107	PUNCAK JAYA	919107	MEWOLUK	9107072001	MEWOLUK	0.4248	5000
2.384	91	PAPUA	9114	TOLIKARA	919114	TELENGGEME	9114362005	KIMUGU	0.4247	5000
2.385	91	PAPUA	9123	KABUPATEN LANNY JAYA	912339	MELAGI	9123392007	MBU	0.4246	5000
2.386	91	PAPUA	9125	KABUPATEN PUNCAK	912508	GOME	9125082007	AGIYOME	0.4246	5000
2.387	12	SUMATERA UTARA	1214	KABUPATEN NIAS SELATAN	121420	HURUNA	1214202006	SIFALAGO	0.4244	5000
2.388	12	SUMATERA UTARA	1214	KABUPATEN NIAS SELATAN	121423	HILISALAWA/AHE	1214232003	UMBUASI	0.4244	5000
2.389	91	PAPUA	9112	KABUPATEN PEGUNUNGAN BINTANG	911205	BATOM	9112052001	BATOM	0.4244	5000
2.390	11	ACEH	1108	KABUPATEN ACEH UTARA	110807	MEURAH MULIA	1108072047	PAYA SUTRA	0.4243	5000
2.391	12	SUMATERA UTARA	1214	KABUPATEN NIAS SELATAN	121415	ARAMO	1214152014	HILIMBOWO	0.4243	5000
2.392	12	SUMATERA UTARA	1214	KABUPATEN NIAS SELATAN	121424	ULUSUSUA	1214242007	HILINIFAOSO	0.4243	5000
2.393	73	SULAWESI SELATAN	7322	KABUPATEN LUWU UTARA	732207	SEKO	7322072010	TALOTO	0.4243	5000
2.394	81	MALUKU	8106	KABUPATEN SERAM BAGIAN BARAT	810611	ELPAPUTIH	8106112005	WATUI	0.4243	5000



NO	KODE PROVINSI	NAMA PROVINSI	KODE KABUPATEN	NAMA KABUPATEN	KODE KECAMATAN	NAMA KECAMATAN	KODE DESA	NAMA DESA	IDM	5.000 TERTINGGAL
2.395	91	PAPUA	9109	KABUPATEN MIMIKA	910910	TEMBAGAPURA	9109102006	JAGAMIN	0.4243	5000
2.396	92	PAPUA BARAT	9211	KABUPATEN MANOKWARI SELATAN	921103	NENEY	9211032005	BENYAS	0.4243	5000
2.397	91	PAPUA	9127	INTAN JAYA	919127	AGISIGA	9127052001	AGISIGA	0.4243	5000
2.398	92	PAPUA BARAT	9209	TAMBRAUW	929209	MANEKAR	9209252001	ATAI	0.4243	5000
2.399	12	SUMATERA UTARA	1214	KABUPATEN NIAS SELATAN	121414	UMBUNASI	1214142008	HILIBADALU	0.4241	5000
2.400	12	SUMATERA UTARA	1214	KABUPATEN NIAS SELATAN	121420	HURUNA	1214202009	HILIUSO	0.4241	5000
2.401	12	SUMATERA UTARA	1214	KABUPATEN NIAS SELATAN	121422	ONOHAZUMBA	1214222010	HELEFANIKHA	0.4241	5000
2.402	15	JAMBI	1502	KABUPATEN MERANGIN	150223	TABIR BARAT	1502232002	TANJUNG PUTUS	0.4241	5000
2.403	91	PAPUA	9118	KABUPATEN ASMAT	911802	ATSJ	9118022018	YAISIU	0.4241	5000
2.404	92	PAPUA BARAT	9212	KABUPATEN PEGUNUNGAN ARFAK	921207	CATUBOUW	9212072003	MIHOU	0.4241	5000
2.405	92	PAPUA BARAT	9212	KABUPATEN PEGUNUNGAN ARFAK	921207	CATUBOUW	9212072013	SLOMIU	0.4241	5000
2.406	91	PAPUA	9107	PUNCAK JAYA	919107	ILU	9107032068	GINIPAGO	0.4241	5000
2.407	91	PAPUA	9107	PUNCAK JAYA	919107	ILU	9107032010	LAMBO	0.4241	5000
2.408	91	PAPUA	9123	KABUPATEN LANNY JAYA	912316	MOKONI	9123162004	WAKUMALO	0.4240	5000
2.409	91	PAPUA	9123	KABUPATEN LANNY JAYA	912318	MILIMBO	9123182008	UMBENAME	0.4240	5000
2.410	91	PAPUA	9125	PUNCAK	919125	BEOGA TIMUR	9125112004	PILOKOMA	0.4240	5000
2.411	91	PAPUA	9112	PEGUNUNGAN BINTANG	919112	KIWIROK TIMUR	9112072011	OKYAOP	0.4240	5000
2.412	91	PAPUA	9112	PEGUNUNGAN BINTANG	919112	KIWIROK TIMUR	9112072012	TATAM	0.4240	5000
2.413	91	PAPUA	9112	PEGUNUNGAN BINTANG	919112	TARUP	9112192002	MARANG TIKING	0.4240	5000
2.414	92	PAPUA BARAT	9209	TAMBRAUW	929209	MAWABUJAN	9209222005	NISANDAUW	0.4240	5000
2.415	92	PAPUA BARAT	9209	TAMBRAUW	929209	SELEMKAI	9209292005	KLABILI	0.4240	5000
2.416	92	PAPUA BARAT	9209	TAMBRAUW	929209	SELEMKAI	9209292001	DELLA	0.4240	5000
2.417	12	SUMATERA UTARA	1225	KABUPATEN NIAS BARAT	122506	MANDREHE UTARA	1225062011	LAHAGU	0.4240	5000
2.418	61	KALIMANTAN BARAT	6110	KABUPATEN MELAWI	611005	SAYAN	6110052015	NANGA PAK	0.4240	5000
2.419	91	PAPUA	9122	KABUPATEN YALIMO	912204	BENAWA	9122042006	SIWA	0.4240	5000
2.420	91	PAPUA	9112	PEGUNUNGAN BINTANG	919112	OKSAMOL	9112212009	HONKUDING	0.4238	5000
2.421	92	PAPUA BARAT	9201	SORONG	929201	SALAWATI TENGAH	9201532007	BATBIRO	0.4238	5000
2.422	12	SUMATERA UTARA	1214	KABUPATEN NIAS SELATAN	121401	LOLOMATUA	1214012002	HILISANGOWOLA	0.4238	5000
2.423	12	SUMATERA UTARA	1214	KABUPATEN NIAS SELATAN	121415	ARAMO	1214152015	HILIMEZAYA	0.4238	5000
2.424	61	KALIMANTAN BARAT	6105	KABUPATEN SINTANG	610514	SERAWAI	6105142009	BUNTUT PONTE	0.4238	5000
2.425	62	KALIMANTAN TENGAH	6203	KABUPATEN KAPUAS	620312	KAPUAS HULU	6203122019	TUMBANG SIRAT	0.4238	5000
2.426	64	KALIMANTAN TIMUR	6411	KABUPATEN MAHAKAM ULU	641102	LONG HUBUNG	6411022008	WANA PARIQ	0.4238	5000
2.427	92	PAPUA BARAT	9212	KABUPATEN PEGUNUNGAN ARFAK	921207	CATUBOUW	9212072001	CATUBOUW	0.4238	5000
2.428	92	PAPUA BARAT	9202	KABUPATEN MANOKWARI	920203	WARMARE	9202032006	MENY	0.4237	5000
2.429	92	PAPUA BARAT	9202	KABUPATEN MANOKWARI	920203	WARMARE	9202032017	IBOISRATI	0.4237	5000
2.430	92	PAPUA BARAT	9202	KABUPATEN MANOKWARI	920203	WARMARE	9202032022	SYOU	0.4237	5000
2.431	91	PAPUA	9107	PUNCAK JAYA	919107	YAMONERI	9107282015	PIYAPIGI	0.4237	5000
2.432	62	KALIMANTAN TENGAH	6212	MURUNG RAYA	626212	MURUNG	6212012005	PANU'UT	0.4237	5000
2.433	92	PAPUA BARAT	9209	TAMBRAUW	929209	SYUJAK	9209072004	IOF	0.4237	5000
2.434	92	PAPUA BARAT	9209	TAMBRAUW	929209	TINGGOUW	9209202005	IFATKAN	0.4237	5000
2.435	92	PAPUA BARAT	9209	TAMBRAUW	929209	YEMBUN	9209032012	SALEM	0.4237	5000
2.436	92	PAPUA BARAT	9209	TAMBRAUW	929209	YEMBUN	9209032002	SUMBEKAS	0.4237	5000
2.437	92	PAPUA BARAT	9211	KABUPATEN MANOKWARI SELATAN	921106	TAHOTA	9211062001	YARMATUM	0.4235	5000
2.438	11	ACEH	1108	KABUPATEN ACEH UTARA	110804	LHOKSUKON	1108042054	KUMBANG LT	0.4235	5000
2.439	12	SUMATERA UTARA	1225	KABUPATEN NIAS BARAT	122504	MORO'O	1225042009	SITOLUEWALI	0.4235	5000
2.440	53	NUSA TENGGARA TIMUR	5321	KABUPATEN MALAKA	532107	SASITAMEAN	5321072003	NAIBONE	0.4235	5000
2.441	33	JAWA TENGAH	3328	KABUPATEN TEGAL	332808	KEDUNGBANTENG	3328082009	KARANGMALANG	0.4235	5000
2.442	91	PAPUA	9113	YAHUKIMO	919113	MUGI	9113172008	ITLAY WOPI	0.4233	5000
2.443	91	PAPUA	9113	YAHUKIMO	919113	MUGI	9113172020	LUGULMU	0.4233	5000
2.444	91	PAPUA	9113	YAHUKIMO	919113	MUGI	9113172005	UGEM	0.4233	5000
2.445	91	PAPUA	9113	YAHUKIMO	919113	MUGI	9113172006	WUSAGASEM	0.4233	5000
2.446	91	PAPUA	9113	YAHUKIMO	919113	WUSAMA	9113122004	HARAP	0.4233	5000
2.447	91	PAPUA	9113	YAHUKIMO	919113	WUSAMA	9113122003	MUGI	0.4233	5000
2.448	91	PAPUA	9113	YAHUKIMO	919113	WUSAMA	9113122006	MUL	0.4233	5000
2.449	91	PAPUA	9113	YAHUKIMO	919113	WUSAMA	9113122009	SOWALING	0.4233	5000
2.450	91	PAPUA	9113	YAHUKIMO	919113	WUSAMA	9113122005	SUOK	0.4233	5000
2.451	91	PAPUA	9113	YAHUKIMO	919113	WUSAMA	9113122011	WALKUMA	0.4233	5000

NO	KODE PROVINSI	NAMA PROVINSI	KODE KABUPATEN	NAMA KABUPATEN	KODE KECAMATAN	NAMA KECAMATAN	KODE DESA	NAMA DESA	IDM	5.000 TERTINGGAL
2.452	92	PAPUA BARAT	9210	MAYBRAT	929210	AIFAT SELATAN	9210042011	SAME RAKATOR	0.4233	5000
2.453	92	PAPUA BARAT	9210	MAYBRAT	929210	AIFAT TIMUR SELATAN	9210142006	WOMBA	0.4233	5000
2.454	92	PAPUA BARAT	9210	MAYBRAT	929210	AITINYO	9210062016	IROHMRAR	0.4233	5000
2.455	92	PAPUA BARAT	9210	MAYBRAT	929210	AITINYO UTARA	9210072015	INTA	0.4233	5000
2.456	92	PAPUA BARAT	9210	MAYBRAT	929210	AIFAT SELATAN	9210042018	SANEM	0.4233	5000
2.457	92	PAPUA BARAT	9210	MAYBRAT	929210	AITINYO TENGAH	9210222014	KASAR	0.4233	5000
2.458	76	SULAWESI BARAT	7603	KABUPATEN MAMASA	760306	SUMARORONG	7603062009	BANEA	0.4233	5000
2.459	82	MALUKU UTARA	8201	KABUPATEN HALMAHERA BARAT	820102	LOLODA	8201022014	GAM KAHE	0.4232	5000
2.460	82	MALUKU UTARA	8204	KABUPATEN HALMAHERA SELATAN	820407	BACAN TIMUR	8204072017	SALI KECIL	0.4232	5000
2.461	91	PAPUA	9108	PANIAI	919108	ARADIDE	9108042007	ABATADI	0.4232	5000
2.462	91	PAPUA	9108	PANIAI	919108	ARADIDE	9108042036	EMAI	0.4232	5000
2.463	91	PAPUA	9108	PANIAI	919108	ARADIDE	9108042034	TAGIYA	0.4232	5000
2.464	91	PAPUA	9108	PANIAI	919108	AWEIDA	9108332007	KOMOPA	0.4232	5000
2.465	91	PAPUA	9122	YALIMO	919122	WELAREK	9122052035	AMBILIKI	0.4232	5000
2.466	92	PAPUA BARAT	9204	SORONG SELATAN	929204	SAIFI	9204222004	KAYABO	0.4232	5000
2.467	11	ACEH	1113	KABUPATEN GAYO LUES	111303	RIKIT GAIB	1113032006	KUNING	0.4232	5000
2.468	91	PAPUA	9126	DOGIYAI	919126	DOGIYAI	9126102004	DENEMANI	0.4230	5000
2.469	91	PAPUA	9126	DOGIYAI	919126	KAMU SELATAN	9126072005	OBAIBEGA	0.4230	5000
2.470	91	PAPUA	9117	MAPPI	919117	ASSUE	9117062006	YAME	0.4230	5000
2.471	91	PAPUA	9117	MAPPI	919117	BAMGI	9117132002	KONEBI	0.4230	5000
2.472	91	PAPUA	9117	MAPPI	919117	BAMGI	9117132003	SIBI	0.4230	5000
2.473	91	PAPUA	9117	MAPPI	919117	BAMGI	9117132001	YELOBA	0.4230	5000
2.474	12	SUMATERA UTARA	1214	KABUPATEN NIAS SELATAN	121435	IDANOTAE	1214352006	UMBU IDANOTAE	0.4230	5000
2.475	65	KALIMANTAN UTARA	6503	KABUPATEN NUNUKAN	650315	LUMBIS OGONG	6503152042	MAMASIN	0.4230	5000
2.476	92	PAPUA BARAT	9212	KABUPATEN PEGUNUNGAN ARFAK	921209	MINYAMBAOUW	9212092011	MICADIWOR	0.4230	5000
2.477	91	PAPUA	9113	YAHUKIMO	919113	WUSAMA	9113122007	KOLODOMA	0.4230	5000
2.478	91	PAPUA	9113	YAHUKIMO	919113	WUSAMA	9113122002	SABIN	0.4230	5000
2.479	91	PAPUA	9113	YAHUKIMO	919113	WUSAMA	9113122008	SANGATUR	0.4230	5000
2.480	91	PAPUA	9113	YAHUKIMO	919113	WUSAMA	9113122010	YEREKAMA	0.4230	5000
2.481	91	PAPUA	9114	TOLIKARA	919114	WARI/TAIYEVE II	9114302004	WARI/TAIYEVE	0.4229	5000
2.482	91	PAPUA	9112	KABUPATEN PEGUNUNGAN BINTANG	911208	ABOY	9112082005	ARMISE	0.4227	5000
2.483	91	PAPUA	9125	KABUPATEN PUNCAK	912508	GOME	9125082006	UPAGA	0.4227	5000
2.484	91	PAPUA	9122	YALIMO	919122	ABENAHU	9122032066	ULUSI	0.4227	5000
2.485	12	SUMATERA UTARA	1214	KABUPATEN NIAS SELATAN	121427	BORONADU	1214272006	SIHOLI	0.4227	5000
2.486	92	PAPUA BARAT	9212	KABUPATEN PEGUNUNGAN ARFAK	921209	MINYAMBAOUW	9212092004	INDABRI	0.4227	5000
2.487	62	KALIMANTAN TENGAH	6210	GUNUNG MAS	626210	RUNGAN	6210052023	BERENG MALAKA	0.4226	5000
2.488	72	SULAWESI TENGAH	7203	KABUPATEN DONGGALA	720321	PINEMBANI	7203212007	KANAGALONGGA	0.4225	5000
2.489	91	PAPUA	9121	MAMBERAMO TENGAH	919121	KOBAGMA	9121012010	KENIWA	0.4224	5000
2.490	91	PAPUA	9121	MAMBERAMO TENGAH	919121	KOBAGMA	9121012011	SEMBEGULIK	0.4224	5000
2.491	92	PAPUA BARAT	9201	SORONG	929201	BUK	9201472005	TIKEN	0.4224	5000
2.492	62	KALIMANTAN TENGAH	6203	KABUPATEN KAPUAS	620316	DADAHUP	6203162004	HARAPAN BARU	0.4224	5000
2.493	91	PAPUA	9123	KABUPATEN LANNY JAYA	912316	MOKONI	9123162005	BIGIPURA	0.4224	5000
2.494	91	PAPUA	9125	KABUPATEN PUNCAK	912520	OMUKIA	9125202003	GILINI	0.4224	5000
2.495	92	PAPUA BARAT	9204	KABUPATEN SORONG SELATAN	920426	KAIS DARAT	9204262001	MUKAMAT	0.4224	5000
2.496	92	PAPUA BARAT	9211	KABUPATEN MANOKWARI SELATAN	921104	DATARAN ISIM	9211042002	DUHU GESA	0.4224	5000
2.497	62	KALIMANTAN TENGAH	6202	KOTAWARINGIN TIMUR	626202	ANTANG KALANG	6202102005	TUMBANG RAMEI	0.4224	5000
2.498	12	SUMATERA UTARA	1214	KABUPATEN NIAS SELATAN	121420	HURUNA	1214202011	TAREWE	0.4222	5000
2.499	62	KALIMANTAN TENGAH	6206	KABUPATEN KATINGAN	620608	KATINGAN HULU	6206082030	PENDA TANGGARING LAMA	0.4222	5000
2.500	76	SULAWESI BARAT	7603	KABUPATEN MAMASA	760305	TABULAHAN	7603052011	PANGANDARAN	0.4222	5000
2.501	92	PAPUA BARAT	9201	KABUPATEN SORONG	920120	MAUDUS	9201202015	KLAGEN	0.4222	5000
2.502	92	PAPUA BARAT	9212	KABUPATEN PEGUNUNGAN ARFAK	921209	MINYAMBAOUW	9212092024	APUL	0.4222	5000
2.503	92	PAPUA BARAT	9209	TAMBRAUW	929209	KASI	9209282004	MEIMORUFOF	0.4222	5000
2.504	92	PAPUA BARAT	9209	TAMBRAUW	929209	MAWABUAN	9209222001	WAUSIN	0.4222	5000
2.505	91	PAPUA	9122	KABUPATEN YALIMO	912202	APALAPSILI	9122022004	YAREMA	0.4221	5000
2.506	91	PAPUA	9107	PUNCAK JAYA	910725	DOKOME	9107252003	WURAGE	0.4221	5000
2.507	12	SUMATERA UTARA	1225	KABUPATEN NIAS BARAT	122504	MORO'O	1225042002	GUNUNGBARU	0.4221	5000
2.508	91	PAPUA	9127	INTAN JAYA	919127	SUGAPA	9127012006	BILOGAI	0.4221	5000



NO	KODE PROVINSI	NAMA PROVINSI	KODE KABUPATEN	NAMA KABUPATEN	KODE KECAMATAN	NAMA KECAMATAN	KODE DESA	NAMA DESA	IDM	5.000 TERTINGGAL
2.509	91	PAPUA	9121	MAMBERAMO TENGAH	919121	ERAGAYAM	9121032012	KUGAB	0.4221	5000
2.510	91	PAPUA	9122	YALIMO	919122	ABENAH	9122032105	MALEO	0.4219	5000
2.511	92	PAPUA BARAT	9201	SORONG	929201	SAYOSA TIMUR	9201552006	KLALWOK	0.4219	5000
2.512	76	SULAWESI BARAT	7603	KABUPATEN MAMASA	760301	MAMBI	7603012027	SALU ALO	0.4219	5000
2.513	91	PAPUA	9122	KABUPATEN YALIMO	912202	APALAPSILI	9122022026	SABUALO	0.4219	5000
2.514	12	SUMATERA UTARA	1213	KABUPATEN MANDAILING NATAL	121308	KOTANOPAN	1213082001	BATAHAN	0.4218	5000
2.515	91	PAPUA	9107	PUNCAK JAYA	919107	MEWOLUK	9107072008	BALINGGUP	0.4217	5000
2.516	91	PAPUA	9122	YALIMO	919122	ABENAH	9122032037	YANAMIK	0.4217	5000
2.517	53	NUSA TENGGARA TIMUR	5302	TIMOR TENGAH SELATAN	535302	AMANATUN UTARA	5302092009	TAUANAS	0.4217	5000
2.518	12	SUMATERA UTARA	1220	KABUPATEN PADANG LAWAS UTARA	122009	HULU SIHAPAS	1220092003	SAMPURAN SIMARLOTING	0.4216	5000
2.519	91	PAPUA	9116	BOVEN DIGOEL	919116	AMBATKWI	9116112003	AWAKEN	0.4216	5000
2.520	91	PAPUA	9116	BOVEN DIGOEL	919116	FOFI	9116102008	NAVINI	0.4216	5000
2.521	91	PAPUA	9116	BOVEN DIGOEL	919116	INIYANDIT	9116082004	AUTRIOP	0.4216	5000
2.522	91	PAPUA	9122	YALIMO	919122	ABENAH	9122032062	HOMBANMA	0.4216	5000
2.523	11	ACEH	1110	KABUPATEN ACEH SINGKIL	111011	DANAU PARIS	1110112006	SINTUBAN MAKMUR	0.4216	5000
2.524	91	PAPUA	9114	TOLIKARA	919114	KUARI	9114142014	UMAGA	0.4216	5000
2.525	11	ACEH	1111	KABUPATEN BIREUEN	111103	PEUDADA	1111032049	PINTO RIMBA	0.4214	5000
2.526	53	NUSA TENGGARA TIMUR	5308	KABUPATEN ENDE	530807	WEWARIA	5308072020	WAKA	0.4214	5000
2.527	65	KALIMANTAN UTARA	6503	KABUPATEN NUNUKAN	650315	LUMBIS OGONG	6503152024	TUMANTALAS	0.4214	5000
2.528	91	PAPUA	9118	KABUPATEN ASMAT	911808	SURU-SURU	9118082022	LINDUK	0.4214	5000
2.529	92	PAPUA BARAT	9203	KABUPATEN FAK FAK	920306	KARAS	9203062005	TARAK	0.4214	5000
2.530	91	PAPUA	9113	YAHUKIMO	919113	MUGI	9113172007	HUNENIMA	0.4214	5000
2.531	91	PAPUA	9113	YAHUKIMO	919113	MUGI	9113172015	PANYOKE	0.4214	5000
2.532	91	PAPUA	9114	TOLIKARA	919114	KARUBAGA	9114012073	GURIKAGEWA	0.4213	5000
2.533	92	PAPUA BARAT	9206	TELUK BINTUNI	929206	AROBA	9206162003	SIDO MAKMUR	0.4213	5000
2.534	12	SUMATERA UTARA	1203	KABUPATEN TAPANULI SELATAN	120329	MUARA BATANG TORU	1203292010	SIMARLELAN	0.4213	5000
2.535	12	SUMATERA UTARA	1225	KABUPATEN NIAS BARAT	122503	MANDREHE BARAT	1225032014	ORAHILI BADALU	0.4213	5000
2.536	12	SUMATERA UTARA	1214	KABUPATEN NIAS SELATAN	121415	ARAMO	1214152004	HILIAMAUZULA	0.4211	5000
2.537	91	PAPUA	9126	DOGIYAI	919126	KAMU UTARA	9126042007	MOGOU	0.4211	5000
2.538	91	PAPUA	9117	MAPPI	919117	VENAHA	9117102015	GETIYO	0.4211	5000
2.539	91	PAPUA	9117	MAPPI	919117	VENAHA	9117102007	SAHAPIKYA	0.4211	5000
2.540	91	PAPUA	9117	MAPPI	919117	VENAHA	9117102006	SIEN	0.4211	5000
2.541	91	PAPUA	9117	MAPPI	919117	VENAHA	9117102009	YIBIN	0.4211	5000
2.542	92	PAPUA BARAT	9209	TAMBRAUW	929209	KASI	9209282006	WACAM	0.4211	5000
2.543	92	PAPUA BARAT	9209	TAMBRAUW	929209	MAWABUAN	9209222003	BISAUD	0.4211	5000
2.544	62	KALIMANTAN TENGAH	6206	KABUPATEN KATINGAN	620612	PETAK MALAI	6206122003	BATU BADAQ	0.4211	5000
2.545	91	PAPUA	9125	KABUPATEN PUNCAK	912510	BEOGA BARAT	9125102001	BABE	0.4211	5000
2.546	92	PAPUA BARAT	9212	KABUPATEN PEGUNUNGAN ARFAK	921201	ANGGI	9212012007	MENTUBEY	0.4211	5000
2.547	12	SUMATERA UTARA	1220	KABUPATEN PADANG LAWAS UTARA	122001	DOLOK SIGOMPULON	1220012019	SIGORDANG	0.4210	5000
2.548	91	PAPUA	9116	BOVEN DIGOEL	919116	MANGGELUM	9116122001	MANGGELUM	0.4210	5000
2.549	92	PAPUA BARAT	9201	SORONG	929201	KLASAFET	9201512005	KLAWILIBE	0.4210	5000
2.550	92	PAPUA BARAT	9201	SORONG	929201	KLASAFET	9201512004	PUSU TILIGUM	0.4210	5000
2.551	92	PAPUA BARAT	9204	SORONG SELATAN	929204	MOSWAREN	9204102002	JOHSIRO	0.4210	5000
2.552	12	SUMATERA UTARA	1203	KABUPATEN TAPANULI SELATAN	120329	MUARA BATANG TORU	1203292011	MUARA HUTA RAJA	0.4208	5000
2.553	12	SUMATERA UTARA	1214	KABUPATEN NIAS SELATAN	121417	MAZO	1214172013	TAFULU	0.4208	5000
2.554	81	MALUKU	8107	KABUPATEN KEPULAUAN ARU	810706	SIR-SIR	8107062003	WAFAN	0.4208	5000
2.555	82	MALUKU UTARA	8203	KABUPATEN HALMAHERA UTARA	820307	KAO	8203072051	KUSU LOFRA	0.4208	5000
2.556	91	PAPUA	9105	KABUPATEN KEPULAUAN YAPEN	910510	KEPULAUAN AMBAI	9105102005	WAMORI	0.4208	5000
2.557	92	PAPUA BARAT	9212	KABUPATEN PEGUNUNGAN ARFAK	921209	MINYAMBAQUW	9212092039	MICONTI	0.4208	5000
2.558	53	NUSA TENGGARA TIMUR	5313	LEMBATA	535313	WULANDONI	5313082006	IMU LOLONG	0.4208	5000
2.559	91	PAPUA	9112	PEGUNUNGAN BINTANG	919112	OKBAB	9112252009	ATEMBABOL	0.4208	5000
2.560	91	PAPUA	9112	PEGUNUNGAN BINTANG	919112	OKBAB	9112252012	MARKOM	0.4208	5000
2.561	92	PAPUA BARAT	9206	TELUK BINTUNI	929206	BISCOOP	9206182003	MENYEMBRU	0.4208	5000
2.562	12	SUMATERA UTARA	1214	KABUPATEN NIAS SELATAN	121427	BORONADU	1214272005	SINAR HELAOWO	0.4206	5000
2.563	91	PAPUA	9112	PEGUNUNGAN BINTANG	919112	OKSAMOL	9112212001	OKMA	0.4205	5000
2.564	91	PAPUA	9121	MAMBERAMO TENGAH	919121	KOBAGMA	9121012002	NINUGAGAS	0.4205	5000
2.565	12	SUMATERA UTARA	1214	KABUPATEN NIAS SELATAN	121424	ULUSUSUA	1214242008	SIFAOROASI	0.4205	5000

NO	KODE PROVINSI	NAMA PROVINSI	KODE KABUPATEN	NAMA KABUPATEN	KODE KECAMATAN	NAMA KECAMATAN	KODE DESA	NAMA DESA	IDM	5.000 TERTINGGAL
2.566	12	SUMATERA UTARA	1214	KABUPATEN NIAS SELATAN	121425	SIDUA'ORI	1214252005	UMBU SOHAHAU	0.4205	5000
2.567	12	SUMATERA UTARA	1220	KABUPATEN PADANG LAWAS UTARA	122002	DOLOK	1220022074	SIALANG DOLOK	0.4205	5000
2.568	91	PAPUA	9123	KABUPATEN LANNY JAYA	912316	MOKONI	9123162008	KONDENAME	0.4205	5000
2.569	91	PAPUA	9125	KABUPATEN PUNCAK	912523	AMUNGKALPIA	9125232005	TAGALARAMA	0.4205	5000
2.570	11	ACEH	1105	KABUPATEN ACEH BARAT	110503	SUNGAI MAS	1105032016	TANOI MIRAH	0.4203	5000
2.571	91	PAPUA	9108	PANIAI	910808	PANIAI BARAT	9108022050	WOUKOTOPA	0.4203	5000
2.572	12	SUMATERA UTARA	1204	KABUPATEN NIAS	120428	MA'U	1204282009	DEKHA	0.4202	5000
2.573	12	SUMATERA UTARA	1214	KABUPATEN NIAS SELATAN	121429	PULAU-PULAU BATU BARAT	1214292009	HILIZAMOROGOTANO	0.4202	5000
2.574	91	PAPUA	9121	KABUPATEN MAMBERAMO TENGAH	912103	ERAGAYAM	9121032008	PAGALE	0.4202	5000
2.575	91	PAPUA	9122	KABUPATEN YALIMO	912202	APALAPSILI	9122022023	YEPTEK	0.4202	5000
2.576	91	PAPUA	9123	KABUPATEN LANNY JAYA	912310	POGA	9123102006	POGA	0.4202	5000
2.577	91	PAPUA	9112	PEGUNUNGAN BINTANG	911212	KIWIROK TIMUR	9112072013	OKHIK	0.4202	5000
2.578	91	PAPUA	9121	MAMBERAMO TENGAH	912103	ERAGAYAM	9121032013	ENGAIMA	0.4202	5000
2.579	92	PAPUA BARAT	9210	MAYBRAT	921021	AIFAT TIMUR	9210032001	AISA	0.4200	5000
2.580	92	PAPUA BARAT	9210	MAYBRAT	921021	AITINYO RAYA	9210232008	SRIRTABAM	0.4200	5000
2.581	92	PAPUA BARAT	9207	TELUK WONDAMA	920707	SOUJ JAYA	9207132001	KAPRUS	0.4200	5000
2.582	92	PAPUA BARAT	9207	TELUK WONDAMA	920707	SOUJ JAYA	9207132005	NUSPAIRO	0.4200	5000
2.583	92	PAPUA BARAT	9207	TELUK WONDAMA	920707	SOUJ JAYA	9207132004	SIRESI	0.4200	5000
2.584	91	PAPUA	9112	KABUPATEN PEGUNUNGAN BINTANG	911233	PAMEK	9112332008	MANDALAK	0.4199	5000
2.585	91	PAPUA	9116	BOVEN DIGOEL	911611	AMBATKWI	9116112002	KOLOPKAM	0.4198	5000
2.586	91	PAPUA	9117	MAPPI	911705	HABU	9117052006	KASIMA	0.4198	5000
2.587	11	ACEH	1111	KABUPATEN BIREUEN	111103	PEUDADA	1111032050	ALUE KEUTAPANG	0.4197	5000
2.588	16	SUMATERA SELATAN	1604	KABUPATEN LAHAT	160416	KIKIM SELATAN	1604162017	KEBAN RAYA	0.4195	5000
2.589	73	SULAWESI SELATAN	7318	KABUPATEN TANA TORAJA	731809	SIMBUANG	7318092006	SIMBUANG BATUTALLU	0.4195	5000
2.590	91	PAPUA	9118	KABUPATEN ASMAT	911808	SURU-SURU	9118082013	KEBIKDUK	0.4195	5000
2.591	91	PAPUA	9118	KABUPATEN ASMAT	911808	SURU-SURU	9118082017	ASGUN	0.4195	5000
2.592	91	PAPUA	9118	KABUPATEN ASMAT	911808	SURU-SURU	9118082021	SALBIK	0.4195	5000
2.593	62	KALIMANTAN TENGAH	6212	MURUNG RAYA	621206	BARITO TUHUP RAYA	6212062001	BUMBAN TUHUP	0.4195	5000
2.594	91	PAPUA	9115	WAROPEN	911515	SOYOI MAMBAI	9115152010	WOINUI	0.4195	5000
2.595	53	NUSA TENGGARA TIMUR	5305	ALOR	530530	PANTAR TIMUR	5305142011	LALAFANG	0.4194	5000
2.596	11	ACEH	1115	KABUPATEN NAGAN RAYA	111505	DARUL MAKMUR	1115052028	KRUENG SEUMAYAM	0.4194	5000
2.597	91	PAPUA	9116	BOVEN DIGOEL	911618	SENUK	9116182004	YOMKONDO	0.4194	5000
2.598	91	PAPUA	9112	PEGUNUNGAN BINTANG	911212	KAWOR	9112172007	ATER	0.4194	5000
2.599	91	PAPUA	9114	TOLIKARA	911439	WUGI	9114392002	LOMA	0.4194	5000
2.600	11	ACEH	1108	KABUPATEN ACEH UTARA	110803	KUTA MAKMUR	1108032039	SIDO MULIYO	0.4193	5000
2.601	12	SUMATERA UTARA	1220	KABUPATEN PADANG LAWAS UTARA	122001	DOLOK SIGOMPULON	1220012018	BATU HIBUL	0.4193	5000
2.602	53	NUSA TENGGARA TIMUR	5307	KABUPATEN SIKKA	530717	TANA WAWO	5307172008	POMA	0.4193	5000
2.603	92	PAPUA BARAT	9212	KABUPATEN PEGUNUNGAN ARFAK	921209	MINYAMBAQUW	9212092006	IMBENTI	0.4193	5000
2.604	91	PAPUA	9126	DOGIYAI	912610	DOGIYAI	9126102008	BOBOBUTU	0.4192	5000
2.605	91	PAPUA	9107	PUNCAK JAYA	910708	YAMO	9107082018	MUARA	0.4192	5000
2.606	91	PAPUA	9115	WAROPEN	911515	OUDATE	9115112008	OIOBA	0.4192	5000
2.607	91	PAPUA	9113	YAHUKIMO	911313	PRONGGOLI	9113262005	HELAPILIK	0.4192	5000
2.608	91	PAPUA	9113	YAHUKIMO	911313	PRONGGOLI	9113262007	HUHLUPUNU	0.4192	5000
2.609	91	PAPUA	9113	YAHUKIMO	911313	PRONGGOLI	9113262006	LIRUTEK	0.4192	5000
2.610	91	PAPUA	9113	YAHUKIMO	911313	PRONGGOLI	9113262002	PONTEPILIK	0.4192	5000
2.611	91	PAPUA	9113	YAHUKIMO	911313	PRONGGOLI	9113262008	PRONGGOLI	0.4192	5000
2.612	91	PAPUA	9113	YAHUKIMO	911313	PRONGGOLI	9113262001	SIWKMA	0.4192	5000
2.613	91	PAPUA	9120	KABUPATEN MAMBERAMO RAYA	912004	MAMBERAMO TENGAH TIMUR	9120042002	NOYADI	0.4192	5000
2.614	91	PAPUA	9114	TOLIKARA	911440	KARUBAGA	9114402055	EBENHAISER	0.4191	5000
2.615	91	PAPUA	9116	BOVEN DIGOEL	911612	MANGGELUM	9116122003	BAYANGGOP	0.4190	5000
2.616	53	NUSA TENGGARA TIMUR	5307	KABUPATEN SIKKA	530706	PALUE	5307062005	NITUNGLEA	0.4190	5000
2.617	12	SUMATERA UTARA	1204	KABUPATEN NIAS	120411	BAWOLATO	1204112019	BANUA SIBOHOU SILIMA EWALI	0.4189	5000
2.618	12	SUMATERA UTARA	1214	KABUPATEN NIAS SELATAN	121425	SIDUA'ORI	1214252003	HILILAORA	0.4189	5000
2.619	12	SUMATERA UTARA	1220	KABUPATEN PADANG LAWAS UTARA	122002	DOLOK	1220022075	BINANGA GUMBOT	0.4189	5000
2.620	76	SULAWESI BARAT	7603	KABUPATEN MAMASA	760315	RANTEBULAHAN TIMUR	7603152008	SALUMOKANAN UTARA	0.4189	5000
2.621	81	MALUKU	8105	KABUPATEN SERAM BAGIAN TIMUR	810508	KILMURY	8105082003	AFANG KOTA	0.4189	5000
2.622	91	PAPUA	9118	KABUPATEN ASMAT	911811	JOERAT	9118112003	OMOR	0.4189	5000



NO	KODE PROVINSI	NAMA PROVINSI	KODE KABUPATEN	NAMA KABUPATEN	KODE KECAMATAN	NAMA KECAMATAN	KODE DESA	NAMA DESA	IDM	5.000 TERTINGGAL
2.623	91	PAPUA	9118	KABUPATEN ASMAT	911818	AYIP	9118182004	KAWET	0,4189	5000
2.624	91	PAPUA	9125	KABUPATEN PUNCAK	912508	GOME	9125082015	KELANUNGIN	0,4189	5000
2.625	62	KALIMANTAN TENGAH	6202	KOTAWARINGIN TIMUR	626202	TELAGA ANTANG	6202172013	RANTAU SUANG	0,4189	5000
2.626	91	PAPUA	9117	MAPPI	911717	MAMBIOMAN BAPAI	9117022013	WAMAN	0,4189	5000
2.627	91	PAPUA	9113	YAHUKIMO	911313	SOBAHAM	9113452002	YABI	0,4189	5000
2.628	11	ACEH	1108	KABUPATEN ACEH UTARA	110824	PIRAK TIMUR	1108242005	BEURACAN RATA	0,4189	5000
2.629	11	ACEH	1108	KABUPATEN ACEH UTARA	110824	PIRAK TIMUR	1108242017	MATANG KEH	0,4189	5000
2.630	91	PAPUA	9123	KABUPATEN LANNY JAYA	912331	LANNYNA	9123312005	LAGAME	0,4187	5000
2.631	92	PAPUA BARAT	9212	PEGUNUNGAN ARFAK	929212	TAIGE	9212062008	DISURA	0,4187	5000
2.632	91	PAPUA	9121	MAMBERAMO TENGAH	919121	ERAGAYAM	9121032009	ARSBOL	0,4186	5000
2.633	91	PAPUA	9108	PANIAI	919108	DEIYAI MIYO	9108312005	DEIYAMO	0,4186	5000
2.634	91	PAPUA	9122	YALIMO	919122	WELAREK	9122052040	LANGAM	0,4186	5000
2.635	92	PAPUA BARAT	9201	SORONG	929201	BUK	9201472004	MIMPE	0,4186	5000
2.636	61	KALIMANTAN BARAT	6110	KABUPATEN MELAWI	611011	TANAH PINOH BARAT	6110112006	BUKIT RAYA	0,4186	5000
2.637	81	MALUKU	8105	KABUPATEN SERAM BAGIAN TIMUR	810508	KILMURY	8105082005	KUMELANG	0,4186	5000
2.638	91	PAPUA	9112	KABUPATEN PEGUNUNGAN BINTANG	911216	OK AOM	9112162006	OKDO	0,4186	5000
2.639	91	PAPUA	9125	KABUPATEN PUNCAK	912525	ERELMAKAWIA	9125252005	WAMAGUN	0,4186	5000
2.640	92	PAPUA BARAT	9211	KABUPATEN MANOKWARI SELATAN	921104	DATARAN ISIM	9211042003	TUBES	0,4186	5000
2.641	53	NUSA TENGGARA TIMUR	5305	ALOR	535305	PANTAR TIMUR	5305142004	KAERA	0,4185	5000
2.642	91	PAPUA	9123	KABUPATEN LANNY JAYA	912331	LANNYNA	9123312003	KUMULUME	0,4184	5000
2.643	92	PAPUA BARAT	9212	KABUPATEN PEGUNUNGAN ARFAK	921207	CATUBOUW	9212072008	NDABOUW	0,4184	5000
2.644	12	SUMATERA UTARA	1214	KABUPATEN NIAS SELATAN	121429	PULAU-PULAU BATU BARAT	1214292007	BAWOLAWINDRA	0,4183	5000
2.645	91	PAPUA	9122	KABUPATEN YALIMO	912202	APALAPSILI	9122022032	PIPISIM	0,4183	5000
2.646	91	PAPUA	9123	KABUPATEN LANNY JAYA	912318	MILIMBO	9123182004	WAMINDIK	0,4183	5000
2.647	91	PAPUA	9125	KABUPATEN PUNCAK	912525	ERELMAKAWIA	9125252009	AI ARAMA	0,4183	5000
2.648	91	PAPUA	9117	MAPPI	919117	ASSUE	9117062010	KHABU	0,4183	5000
2.649	91	PAPUA	9112	PEGUNUNGAN BINTANG	919112	OK AOM	9112162004	YUMAKOT	0,4183	5000
2.650	91	PAPUA	9112	PEGUNUNGAN BINTANG	919112	OKHIKA	9112202002	KOTYOBAKON	0,4183	5000
2.651	91	PAPUA	9112	PEGUNUNGAN BINTANG	919112	OKSAMOL	9112212010	BOMDING	0,4183	5000
2.652	91	PAPUA	9112	PEGUNUNGAN BINTANG	919112	OKSAMOL	9112212002	OKTAE	0,4183	5000
2.653	92	PAPUA BARAT	9209	TAMBRAUW	929209	KASI	9209282007	IRUMFEI	0,4183	5000
2.654	61	KALIMANTAN BARAT	6104	KABUPATEN KETAPANG	610403	MANIS MATA	6104032022	TRIBUN JAYA	0,4182	5000
2.655	91	PAPUA	9114	TOLIKARA	919114	KONDA/ KONDAGA	9114122002	ARULO	0,4182	5000
2.656	65	KALIMANTAN UTARA	6502	MALINAU	656502	SUNGAI TUBU	6502152004	RIAN TUBU	0,4179	5000
2.657	12	SUMATERA UTARA	1224	KABUPATEN NIAS UTARA	122407	ALASA	1224072001	BITAYA	0,4179	5000
2.658	61	KALIMANTAN BARAT	6105	KABUPATEN SINTANG	610515	AMBALAU	6105152027	KORONG DASO	0,4179	5000
2.659	72	SULAWESI TENGAH	7210	KABUPATEN SIGI	721015	MARAWOLA BARAT	7210152002	TAIPANGGABE	0,4179	5000
2.660	53	NUSA TENGGARA TIMUR	5302	TIMOR TENGAH SELATAN	535302	TOIANAS	5302162002	SKINU	0,4179	5000
2.661	91	PAPUA	9116	BOVEN DIGOEL	919116	AMBATKWI	9116112001	KUKEN	0,4178	5000
2.662	11	ACEH	1108	KABUPATEN ACEH UTARA	110804	LHOKSUKON	1108042067	BUKET MEE LT	0,4178	5000
2.663	12	SUMATERA UTARA	1203	KABUPATEN TAPANULI SELATAN	120329	MUARA BATANG TORU	1203292001	BANDAR HAPINIS	0,4178	5000
2.664	53	NUSA TENGGARA TIMUR	5321	KABUPATEN MALAKA	532108	LAENMANEN	5321082008	BISESMUS	0,4178	5000
2.665	62	KALIMANTAN TENGAH	6213	KABUPATEN BARITO TIMUR	621307	PAJU EPAT	6213072008	KALI NAPU	0,4176	5000
2.666	91	PAPUA	9112	KABUPATEN PEGUNUNGAN BINTANG	911204	IWUR	9112042002	KURUMKLIN	0,4176	5000
2.667	91	PAPUA	9118	KABUPATEN ASMAT	911808	SURU-SURU	9118082009	DUMATEN	0,4176	5000
2.668	91	PAPUA	9117	MAPPI	919117	OBAA	9117012028	HAROME	0,4176	5000
2.669	91	PAPUA	9112	PEGUNUNGAN BINTANG	919112	KAWOR	9112172006	NANUM	0,4176	5000
2.670	91	PAPUA	9112	PEGUNUNGAN BINTANG	919112	KAWOR	9112172004	SAKUP	0,4176	5000
2.671	91	PAPUA	9112	PEGUNUNGAN BINTANG	919112	KAWOR	9112172002	TARNGOP	0,4176	5000
2.672	92	PAPUA BARAT	9202	MANOKWARI	929202	MANOKWARI UTARA	9202142008	SAUBEBA	0,4176	5000
2.673	92	PAPUA BARAT	9202	MANOKWARI	929202	MANOKWARI UTARA	9202142001	YOOM I	0,4176	5000
2.674	91	PAPUA	9101	MERAUKE	919101	KIMAAM	9101042023	SABUDON	0,4176	5000
2.675	91	PAPUA	9112	PEGUNUNGAN BINTANG	919112	KAWOR	9112172001	ARINTAP	0,4175	5000
2.676	92	PAPUA BARAT	9212	PEGUNUNGAN ARFAK	929212	TAIGE	9212062002	ANSUM	0,4175	5000
2.677	91	PAPUA	9125	KABUPATEN PUNCAK	912520	OMUKIA	9125202001	EROMAGA	0,4174	5000
2.678	62	KALIMANTAN TENGAH	6206	KATINGAN	626206	SANAMAN MANTIKEI	6206062002	TUMBANG LABEHU	0,4173	5000
2.679	91	PAPUA	9116	BOVEN DIGOEL	919116	MANGGELUM	9116122006	MANGGA TIGA	0,4173	5000

NO	KODE PROVINSI	NAMA PROVINSI	KODE KABUPATEN	NAMA KABUPATEN	KODE KECAMATAN	NAMA KECAMATAN	KODE DESA	NAMA DESA	IDM	5.000 TERTINGGAL
2.680	91	PAPUA	9126	DOGIYAI	919126	KAMU SELATAN	9126072004	BOTUMOMA	0.4173	5000
2.681	91	PAPUA	9113	YAHUKIMO	919113	PRONGGOLI	9113262004	HIKLAHIN	0.4173	5000
2.682	91	PAPUA	9109	KABUPATEN MIMIKA	910918	ALAMA	9109182002	ALAMA	0.4173	5000
2.683	65	KALIMANTAN UTARA	6502	MALINAU	656502	PUJUNGAN	6502032009	LONG BELAKA PITAU	0.4171	5000
2.684	81	MALUKU	8105	KABUPATEN SERAM BAGIAN TIMUR	810508	KILMURY	8105082009	SUMBAWA	0.4171	5000
2.685	91	PAPUA	9123	KABUPATEN LANNY JAYA	912322	AYUMNATI	9123222010	LUAGAME	0.4171	5000
2.686	92	PAPUA BARAT	9201	KABUPATEN SORONG	920152	HOBARD	9201522005	SFADON	0.4171	5000
2.687	91	PAPUA	9123	KABUPATEN LANNY JAYA	912339	MELAGI	9123392004	KEWAGI	0.4170	5000
2.688	92	PAPUA BARAT	9212	KABUPATEN PEGUNUNGAN ARFAK	921210	HINGK	9212102005	NUNGKIMOR	0.4170	5000
2.689	65	KALIMANTAN UTARA	6502	MALINAU	656502	SUNGAI BOH	6502092004	LONG TOP	0.4170	5000
2.690	36	BANTEN	3601	KABUPATEN PANDEGLANG	360105	CIGEULIS	3601052001	KARANGBOLONG	0.4170	5000
2.691	92	PAPUA BARAT	9212	KABUPATEN PEGUNUNGAN ARFAK	921210	HINGK	9212102004	KISAP	0.4170	5000
2.692	53	NUSA TENGGARA TIMUR	5310	KABUPATEN MANGGARAI	531005	SATAR MESE	5310052032	NGKAER	0.4168	5000
2.693	12	SUMATERA UTARA	1214	KABUPATEN NIAS SELATAN	121416	PULAU-PULAU BATU TIMUR	1214162007	ADAM	0.4167	5000
2.694	91	PAPUA	9123	KABUPATEN LANNY JAYA	912322	AYUMNATI	9123222007	BOGOGUNIK	0.4167	5000
2.695	91	PAPUA	9123	KABUPATEN LANNY JAYA	912325	BRUWA	9123252003	OGODOME	0.4167	5000
2.696	91	PAPUA	9125	KABUPATEN PUNCAK	912513	KEMBRU	9125132002	KEMBRU	0.4167	5000
2.697	91	PAPUA	9121	MAMBERAMO TENGAH	919121	KOBAGMA	9121012007	LUARIMA	0.4167	5000
2.698	91	PAPUA	9115	WAROPEN	919115	MASIREI	9115032015	BUNGGU	0.4167	5000
2.699	91	PAPUA	9113	YAHUKIMO	919113	SAMENAGE	9113072002	HALEROMA	0.4167	5000
2.700	91	PAPUA	9113	YAHUKIMO	919113	WALMA	9113272004	HONGGOLEK	0.4167	5000
2.701	91	PAPUA	9122	YALIMO	919122	WELAREK	9122052046	AMPOLENGSILI	0.4167	5000
2.702	91	PAPUA	9122	YALIMO	919122	WELAREK	9122052022	HALISEK	0.4167	5000
2.703	91	PAPUA	9122	YALIMO	919122	WELAREK	9122052051	HILARIKI	0.4167	5000
2.704	91	PAPUA	9122	YALIMO	919122	WELAREK	9122052028	HOLOWI	0.4167	5000
2.705	91	PAPUA	9122	YALIMO	919122	WELAREK	9122052045	IRAREK	0.4167	5000
2.706	91	PAPUA	9122	YALIMO	919122	WELAREK	9122052010	KAMPOL	0.4167	5000
2.707	91	PAPUA	9122	YALIMO	919122	WELAREK	9122052020	KAYALEM	0.4167	5000
2.708	91	PAPUA	9122	YALIMO	919122	WELAREK	9122052030	KOUM	0.4167	5000
2.709	91	PAPUA	9122	YALIMO	919122	WELAREK	9122052058	LASIK	0.4167	5000
2.710	91	PAPUA	9122	YALIMO	919122	WELAREK	9122052004	MABUALEM	0.4167	5000
2.711	91	PAPUA	9122	YALIMO	919122	WELAREK	9122052008	MENEPINI	0.4167	5000
2.712	91	PAPUA	9122	YALIMO	919122	WELAREK	9122052041	PAMI	0.4167	5000
2.713	91	PAPUA	9122	YALIMO	919122	WELAREK	9122052059	PANALULUN	0.4167	5000
2.714	91	PAPUA	9122	YALIMO	919122	WELAREK	9122052005	PISANGGO	0.4167	5000
2.715	91	PAPUA	9122	YALIMO	919122	WELAREK	9122052013	SAKAM	0.4167	5000
2.716	91	PAPUA	9122	YALIMO	919122	WELAREK	9122052038	SALEMA	0.4167	5000
2.717	91	PAPUA	9122	YALIMO	919122	WELAREK	9122052015	SAMARIA	0.4167	5000
2.718	91	PAPUA	9122	YALIMO	919122	WELAREK	9122052021	SEHEREK	0.4167	5000
2.719	91	PAPUA	9122	YALIMO	919122	WELAREK	9122052055	SILFAL	0.4167	5000
2.720	91	PAPUA	9122	YALIMO	919122	WELAREK	9122052009	SOHARAM	0.4167	5000
2.721	91	PAPUA	9122	YALIMO	919122	WELAREK	9122052056	SUKALIMI	0.4167	5000
2.722	91	PAPUA	9122	YALIMO	919122	WELAREK	9122052048	ULUM	0.4167	5000
2.723	91	PAPUA	9122	YALIMO	919122	WELAREK	9122052002	WERENGGIK	0.4167	5000
2.724	92	PAPUA BARAT	9210	MAYBRAT	929210	AIFAT TIMUR SELATAN	9210142005	SRUMATE	0.4167	5000
2.725	92	PAPUA BARAT	9210	MAYBRAT	929210	MARE SELATAN	9210242001	SENI	0.4167	5000
2.726	92	PAPUA BARAT	9207	TELUK WONDAMA	929207	NAIKERE	9207072004	OYAA	0.4167	5000
2.727	91	PAPUA	9122	YALIMO	919122	WELAREK	9122052007	HINDALIMUHUK	0.4167	5000
2.728	91	PAPUA	9122	YALIMO	919122	WELAREK	9122052026	PIKOHOFARI	0.4167	5000
2.729	91	PAPUA	9122	YALIMO	919122	WELAREK	9122052029	POIK	0.4167	5000
2.730	91	PAPUA	9122	YALIMO	919122	WELAREK	9122052044	NANGKULAMULAN	0.4167	5000
2.731	11	ACEH	1108	KABUPATEN ACEH UTARA	110812	TANAH LUAS	1108122049	PUNTI SEULEUMAK BARAT	0.4165	5000
2.732	11	ACEH	1111	KABUPATEN BIREUEN	111115	PEUSANGAN SIBLAH KRUENG	1111152017	COT SALEUET	0.4165	5000
2.733	61	KALIMANTAN BARAT	6105	KABUPATEN SINTANG	610506	KETUNGAU HULU	6105062019	MUNGGUK ENTAWAK	0.4165	5000
2.734	11	ACEH	1110	KABUPATEN ACEH SINGKIL	111009	KOTA BAHARU	1110092002	LAPAHAN BUAYA	0.4165	5000
2.735	91	PAPUA	9112	PEGUNUNGAN BINTANG	919112	OKHIKA	9112202004	TENGNGONG	0.4163	5000
2.736	91	PAPUA	9122	YALIMO	919122	ABENAH	9122032093	NOHOLUOK	0.4163	5000



NO	KODE PROVINSI	NAMA PROVINSI	KODE KABUPATEN	NAMA KABUPATEN	KODE KECAMATAN	NAMA KECAMATAN	KODE DESA	NAMA DESA	IDM	5.000 TERTINGGAL
2.737	53	NUSA TENGGARA TIMUR	5302	TIMOR TENGAH SELATAN	535302	MOLLO UTARA	5302032013	LELOBATAN	0.4163	5000
2.738	61	KALIMANTAN BARAT	6104	KABUPATEN KETAPANG	610419	HULU SUNGAI	6104192011	SUNGE BENGARAS	0.4163	5000
2.739	61	KALIMANTAN BARAT	6105	KABUPATEN SINTANG	610504	KETUNGAU HILIR	6105042007	SUNGAI DERAS	0.4163	5000
2.740	62	KALIMANTAN TENGAH	6207	KABUPATEN SERUYAN	620705	SERUYAN HULU	6207052027	RANTAU PANJANG	0.4163	5000
2.741	91	PAPUA	9114	TOLIKARA	911914	WUNIM	9114062004	AROMBOK	0.4162	5000
2.742	92	PAPUA BARAT	9204	SORONG SELATAN	929204	KOKODA	9204092020	MIGRITO	0.4162	5000
2.743	92	PAPUA BARAT	9202	MANOKWARI	929202	MANOKWARI UTARA	9202142003	MUBRI	0.4162	5000
2.744	92	PAPUA BARAT	9201	SORONG	929201	SAYOSA TIMUR	9201552003	KLADUK	0.4162	5000
2.745	92	PAPUA BARAT	9201	SORONG	929201	SAYOSA TIMUR	9201552004	KLAWON	0.4162	5000
2.746	92	PAPUA BARAT	9201	SORONG	929201	SAYOSA TIMUR	9201552001	SAILALA	0.4162	5000
2.747	61	KALIMANTAN BARAT	6105	KABUPATEN SINTANG	610509	KAYAN HULU	6105092021	BULUH MERINDU	0.4160	5000
2.748	61	KALIMANTAN BARAT	6105	KABUPATEN SINTANG	610514	SERAWAI	6105142003	BEDAHA	0.4160	5000
2.749	92	PAPUA BARAT	9202	KABUPATEN MANOKWARI	920203	WARMARE	9202032031	DUWEIBEY	0.4160	5000
2.750	92	PAPUA BARAT	9203	KABUPATEN FAK FAK	920314	MTAHAMDANDARA	9203142003	MITIMBER	0.4160	5000
2.751	76	SULAWESI BARAT	7603	KABUPATEN MAMASA	760301	MAMBI	7603012016	SALUBANUA	0.4160	5000
2.752	12	SUMATERA UTARA	1225	KABUPATEN NIAS BARAT	122504	MORO'O	1225042001	HILIWALOO II	0.4159	5000
2.753	91	PAPUA	9115	KABUPATEN WAROPEN	911509	INGGERUS	9115092004	TOIRE	0.4159	5000
2.754	91	PAPUA	9115	KABUPATEN WAROPEN	911509	INGGERUS	9115092011	AWASO	0.4159	5000
2.755	11	ACEH	1108	KABUPATEN ACEH UTARA	110824	PIRAK TIMUR	1108242008	KEUTAPANG	0.4159	5000
2.756	12	SUMATERA UTARA	1221	KABUPATEN PADANG LAWAS	122101	SOSOPAN	1221012003	HUTA BARGOT	0.4159	5000
2.757	91	PAPUA	9102	KABUPATEN JAYAWIJAYA	910266	POPUGOBA	9102662001	PUPUGOBA	0.4159	5000
2.758	12	SUMATERA UTARA	1224	KABUPATEN NIAS UTARA	122408	TUGALA OYO	1224082005	HUMENE SIHENEASI	0.4157	5000
2.759	74	SULAWESI TENGGARA	7408	KABUPATEN KOLAKA UTARA	740806	NGAPA	7408062005	PARUTTELLANG	0.4157	5000
2.760	91	PAPUA	9118	KABUPATEN ASMAT	911808	SURU-SURU	9118082023	BESIKA	0.4157	5000
2.761	12	SUMATERA UTARA	1225	KABUPATEN NIAS BARAT	122504	MORO'O	1225042010	ONZALUKHU YOU	0.4154	5000
2.762	92	PAPUA BARAT	9211	KABUPATEN MANOKWARI SELATAN	921103	NENEY	9211032006	ARYAWENMOHO	0.4154	5000
2.763	92	PAPUA BARAT	9212	KABUPATEN PEGUNUNGAN ARFAK	921209	MINYAMBAOUW	9212092018	HANDUK	0.4154	5000
2.764	62	KALIMANTAN TENGAH	6206	KATINGAN	6206206	SANAMAN MANTIKEI	6206062001	DEHES	0.4154	5000
2.765	91	PAPUA	9126	DOGIYAI	919126	DOGIYAI	9126102005	MAKIDIMI	0.4154	5000
2.766	91	PAPUA	9126	DOGIYAI	919126	DOGIYAI	9126102007	MOTITO	0.4154	5000
2.767	91	PAPUA	9126	DOGIYAI	919126	DOGIYAI	9126102009	PONA	0.4154	5000
2.768	91	PAPUA	9108	PANIAI	9108108	SIRIWO	9108132010	EGUAI	0.4154	5000
2.769	91	PAPUA	9113	YAHUKIMO	919113	NALCA	9113082005	EMM	0.4154	5000
2.770	91	PAPUA	9113	YAHUKIMO	919113	NALCA	9113082008	LUWEMNA	0.4154	5000
2.771	91	PAPUA	9113	YAHUKIMO	919113	NALCA	9113082001	NALCA	0.4154	5000
2.772	91	PAPUA	9114	TOLIKARA	9114114	KONDA/ KONDAGA	9114122011	MOWILOME	0.4153	5000
2.773	91	PAPUA	9113	YAHUKIMO	919113	DEKAI	9113092009	KOKAMU	0.4152	5000
2.774	91	PAPUA	9113	YAHUKIMO	919113	DEKAI	9113092006	KUARI	0.4152	5000
2.775	92	PAPUA BARAT	9212	PEGUNUNGAN ARFAK	929212	DIDOHU	9212052009	CIGERA	0.4152	5000
2.776	92	PAPUA BARAT	9212	PEGUNUNGAN ARFAK	929212	DIDOHU	9212052011	GEDEIRA	0.4152	5000
2.777	92	PAPUA BARAT	9212	PEGUNUNGAN ARFAK	929212	DIDOHU	9212052010	TOMSTIR	0.4152	5000
2.778	72	SULAWESI TENGAH	7201	KABUPATEN BANGGAI	720107	PAGIMANA	7201072001	BALOA DODA	0.4152	5000
2.779	82	MALUKU UTARA	8201	KABUPATEN HALMAHERA BARAT	820104	SAHU	8201042003	TARUBA	0.4152	5000
2.780	12	SUMATERA UTARA	1213	KABUPATEN MANDAILING NATAL	121303	PANYABUNGAN TIMUR	1213032001	AEK NABARA	0.4151	5000
2.781	91	PAPUA	9125	KABUPATEN PUNCAK	912508	GOME	9125082008	YENGGERNOK	0.4151	5000
2.782	91	PAPUA	9117	MAPPI	919117	TI ZAIN	9117152002	KUMABAN	0.4151	5000
2.783	91	PAPUA	9115	WAROPEN	9115115	WONTI	9115142010	BORUMEI	0.4151	5000
2.784	12	SUMATERA UTARA	1214	KABUPATEN NIAS SELATAN	121414	UMBUNASI	1214142011	ORAHILI MOLA	0.4149	5000
2.785	91	PAPUA	9109	KABUPATEN MIMIKA	910918	ALAMA	9109182008	WUAREM	0.4149	5000
2.786	92	PAPUA BARAT	9212	KABUPATEN PEGUNUNGAN ARFAK	921209	MINYAMBAOUW	9212092022	MBINGMA	0.4149	5000
2.787	11	ACEH	1108	KABUPATEN ACEH UTARA	110815	SAWANG	1108152015	TEUPIN RUSEP	0.4148	5000
2.788	76	SULAWESI BARAT	7603	KABUPATEN MAMASA	760305	TABULAHAN	7603052009	BURANA	0.4148	5000
2.789	91	PAPUA	9122	KABUPATEN YALIMO	912202	APALAPSILI	9122022003	KULET	0.4148	5000
2.790	91	PAPUA	9125	KABUPATEN PUNCAK	912509	DERVOS	9125092004	FOKRI	0.4148	5000
2.791	91	PAPUA	9122	YALIMO	919122	WELAREK	9122052062	AMULUK	0.4148	5000
2.792	91	PAPUA	9122	YALIMO	919122	WELAREK	9122052061	FOLONGSILI	0.4148	5000
2.793	91	PAPUA	9122	YALIMO	919122	WELAREK	9122052016	HAMBOIK	0.4148	5000

NO	KODE PROVINSI	NAMA PROVINSI	KODE KABUPATEN	NAMA KABUPATEN	KODE KECAMATAN	NAMA KECAMATAN	KODE DESA	NAMA DESA	IDM	5.000 TERTINGGAL
2.794	91	PAPUA	9122	YALIMO	919122	WELAREK	9122052054	HELEBOL	0,4148	5000
2.795	91	PAPUA	9122	YALIMO	919122	WELAREK	9122052031	HOBUT	0,4148	5000
2.796	91	PAPUA	9122	YALIMO	919122	WELAREK	9122052025	MOHONU	0,4148	5000
2.797	91	PAPUA	9122	YALIMO	919122	WELAREK	9122052042	PIRANG	0,4148	5000
2.798	91	PAPUA	9122	YALIMO	919122	WELAREK	9122052043	POHOLANGGEN	0,4148	5000
2.799	91	PAPUA	9122	YALIMO	919122	WELAREK	9122052039	SELEBI	0,4148	5000
2.800	91	PAPUA	9122	YALIMO	919122	WELAREK	9122052034	SELEK	0,4148	5000
2.801	91	PAPUA	9122	YALIMO	919122	WELAREK	9122052036	UBALIHI	0,4148	5000
2.802	91	PAPUA	9122	YALIMO	919122	WELAREK	9122052019	WALINGKAPMA	0,4148	5000
2.803	91	PAPUA	9122	YALIMO	919122	WELAREK	9122052053	YAHAMER	0,4148	5000
2.804	92	PAPUA BARAT	9212	PEGUNUNGAN ARFAK	929212	TESTEGA	9212082003	MEIFEKENI	0,4148	5000
2.805	92	PAPUA BARAT	9201	SORONG	929201	SUNOOK	9201462007	BOUWOI	0,4148	5000
2.806	92	PAPUA BARAT	9209	TAMBRAUW	929209	KEBAR SELATAN	9209242008	ARITOWI	0,4148	5000
2.807	92	PAPUA BARAT	9209	TAMBRAUW	929209	KEBAR SELATAN	9209242006	ATIKI	0,4148	5000
2.808	91	PAPUA	9122	YALIMO	919122	WELAREK	9122052012	PUNUI	0,4148	5000
2.809	91	PAPUA	9122	YALIMO	919122	WELAREK	9122052032	MONDEK	0,4148	5000
2.810	91	PAPUA	9122	YALIMO	919122	WELAREK	9122052033	MAMION	0,4148	5000
2.811	91	PAPUA	9122	YALIMO	919122	WELAREK	9122052047	SUMTAN	0,4148	5000
2.812	91	PAPUA	9107	PUNCAK JAYA	919107	MEWOLUK	9107072007	ANGGOLAPAGA	0,4146	5000
2.813	12	SUMATERA UTARA	1204	KABUPATEN NIAS	120406	GIDO	1204062022	SISOBAHILI	0,4146	5000
2.814	12	SUMATERA UTARA	1213	KABUPATEN MANDAILING NATAL	121308	KOTANOPAN	1213082005	GUNUNG TUA SM	0,4146	5000
2.815	91	PAPUA	9112	KABUPATEN PEGUNUNGAN BINTANG	911225	OKBAB	9112252001	SABIN	0,4146	5000
2.816	91	PAPUA	9123	KABUPATEN LANNY JAYA	912310	POGA	9123102007	BIGIPAGA	0,4145	5000
2.817	91	PAPUA	9107	PUNCAK JAYA	919107	DOKOME	9107252007	MOLOBAK	0,4145	5000
2.818	91	PAPUA	9121	MAMBERAMO TENGAH	919121	KOBAGMA	9121012013	WIYUGOBAK	0,4144	5000
2.819	91	PAPUA	9121	MAMBERAMO TENGAH	919121	KOBAGMA	9121012015	YAGALIM	0,4144	5000
2.820	91	PAPUA	9112	PEGUNUNGAN BINTANG	919112	OKSAMOL	9112212008	OKHAKA	0,4144	5000
2.821	91	PAPUA	9113	YAHUKIMO	919113	DURAM	9113502001	DURAM	0,4144	5000
2.822	91	PAPUA	9113	YAHUKIMO	919113	HILIPUK	9113492006	DINDOK	0,4144	5000
2.823	91	PAPUA	9113	YAHUKIMO	919113	HILIPUK	9113492001	HILIPUK	0,4144	5000
2.824	91	PAPUA	9113	YAHUKIMO	919113	HILIPUK	9113492002	HOMIDIPMU	0,4144	5000
2.825	91	PAPUA	9113	YAHUKIMO	919113	HILIPUK	9113492005	JAMIN	0,4144	5000
2.826	91	PAPUA	9113	YAHUKIMO	919113	HILIPUK	9113492003	KINI	0,4144	5000
2.827	91	PAPUA	9113	YAHUKIMO	919113	HILIPUK	9113492007	SOHONDIPMU	0,4144	5000
2.828	91	PAPUA	9113	YAHUKIMO	919113	HILIPUK	9113492004	YARUHUHUK	0,4144	5000
2.829	91	PAPUA	9113	YAHUKIMO	919113	KABIANGGAMA	9113462004	BAHABOLMA	0,4144	5000
2.830	91	PAPUA	9113	YAHUKIMO	919113	KABIANGGAMA	9113462006	BUAHUN	0,4144	5000
2.831	91	PAPUA	9113	YAHUKIMO	919113	KABIANGGAMA	9113462007	DOMUL	0,4144	5000
2.832	91	PAPUA	9113	YAHUKIMO	919113	KABIANGGAMA	9113462001	KABIANGGAMA	0,4144	5000
2.833	91	PAPUA	9113	YAHUKIMO	919113	KABIANGGAMA	9113462003	SOHAL	0,4144	5000
2.834	91	PAPUA	9113	YAHUKIMO	919113	KABIANGGAMA	9113462002	SOHOBMA	0,4144	5000
2.835	91	PAPUA	9113	YAHUKIMO	919113	KABIANGGAMA	9113462005	SUBAYO	0,4144	5000
2.836	91	PAPUA	9113	YAHUKIMO	919113	KORUPUN	9113402008	AMDUA	0,4144	5000
2.837	91	PAPUA	9113	YAHUKIMO	919113	KORUPUN	9113402010	BASAL	0,4144	5000
2.838	91	PAPUA	9113	YAHUKIMO	919113	KORUPUN	9113402006	BATKUK	0,4144	5000
2.839	91	PAPUA	9113	YAHUKIMO	919113	KORUPUN	9113402002	DAGI	0,4144	5000
2.840	91	PAPUA	9113	YAHUKIMO	919113	KORUPUN	9113402012	DILDAU	0,4144	5000
2.841	91	PAPUA	9113	YAHUKIMO	919113	KORUPUN	9113402001	KOROPUN	0,4144	5000
2.842	91	PAPUA	9113	YAHUKIMO	919113	KORUPUN	9113402007	MALDUA	0,4144	5000
2.843	91	PAPUA	9113	YAHUKIMO	919113	KORUPUN	9113402005	MOO	0,4144	5000
2.844	91	PAPUA	9113	YAHUKIMO	919113	KORUPUN	9113402004	MOROME	0,4144	5000
2.845	91	PAPUA	9113	YAHUKIMO	919113	KORUPUN	9113402009	SOMSEK	0,4144	5000
2.846	91	PAPUA	9113	YAHUKIMO	919113	KORUPUN	9113402003	WEMIN	0,4144	5000
2.847	91	PAPUA	9113	YAHUKIMO	919113	KORUPUN	9113402011	YAMDUA	0,4144	5000
2.848	91	PAPUA	9113	YAHUKIMO	919113	KWIKMA	9113482008	HUSMO	0,4144	5000
2.849	91	PAPUA	9113	YAHUKIMO	919113	KWIKMA	9113482009	KARELMA	0,4144	5000
2.850	91	PAPUA	9113	YAHUKIMO	919113	KWIKMA	9113482006	OAKBISIK	0,4144	5000



NO	KODE PROVINSI	NAMA PROVINSI	KODE KABUPATEN	NAMA KABUPATEN	KODE KECAMATAN	NAMA KECAMATAN	KODE DESA	NAMA DESA	IDM	5.000 TERTINGGAL
2.851	91	PAPUA	9113	YAHUKIMO	919113	PANGGEMA	9113222002	KUNI	0,4144	5000
2.852	91	PAPUA	9113	YAHUKIMO	919113	PASEMA	9113152002	LEINOKO	0,4144	5000
2.853	91	PAPUA	9113	YAHUKIMO	919113	SELA	9113392016	ASOK	0,4144	5000
2.854	91	PAPUA	9113	YAHUKIMO	919113	SELA	9113392014	BERA	0,4144	5000
2.855	91	PAPUA	9113	YAHUKIMO	919113	SELA	9113392015	HOLDOMEN	0,4144	5000
2.856	91	PAPUA	9113	YAHUKIMO	919113	SELA	9113392013	MEKDUA	0,4144	5000
2.857	91	PAPUA	9113	YAHUKIMO	919113	SELA	9113392012	SULDA	0,4144	5000
2.858	91	PAPUA	9113	YAHUKIMO	919113	SURU SURU	9113112003	GOFA	0,4144	5000
2.859	91	PAPUA	9122	YALIMO	919122	ABENAH	9122032086	HUNDILIP	0,4144	5000
2.860	92	PAPUA BARAT	9205	RAJA AMPAT	929205	WAIGEO UTARA	9205022011	ASUKWERI	0,4144	5000
2.861	91	PAPUA	9121	AMBERAMO TENGAH	919121	ERAGAYAM	9121032011	MOLIGI	0,4144	5000
2.862	53	NUSA TENGGARA TIMUR	5302	TIMOR TENGAH SELATAN	535302	TOIANAS	5302162006	TUATAUM	0,4144	5000
2.863	11	ACEH	1101	KABUPATEN ACEH SELATAN	110113	KLUET TENGAH	1101132005	KOTO INDRAMUNG	0,4144	5000
2.864	52	NUSA TENGGARA BARAT	5206	KABUPATEN BIMA	520615	SOROMANDI	5206152005	SAI	0,4144	5000
2.865	12	SUMATERA UTARA	1225	KABUPATEN NIAS BARAT	122503	MANDREHE BARAT	1225032007	HILLIDAUARA	0,4143	5000
2.866	76	SULAWESI BARAT	7603	KABUPATEN MAMASA	760301	MAMBI	7603012025	SELUMAKA	0,4143	5000
2.867	91	PAPUA	9120	KABUPATEN MAMBERAMO RAYA	912002	MAMBERAMO HULU	9120022006	DOU	0,4143	5000
2.868	92	PAPUA BARAT	9202	KABUPATEN MANOKWARI	920203	WARMARE	9202032011	SNAMBOY	0,4141	5000
2.869	91	PAPUA	9127	INTAN JAYA	919127	SUGAPA	9127012008	YALAI	0,4141	5000
2.870	91	PAPUA	9105	KABUPATEN KEPULAUAN YAPEN	910508	RAIMBAWI	9105082011	AISAU	0,4141	5000
2.871	11	ACEH	1115	KABUPATEN NAGAN RAYA	111502	SEUNAGAN	1115022029	KRUENG MANGKOM	0,4140	5000
2.872	91	PAPUA	9125	PUNCAK	919125	MAGE'ABUME	9125162004	JIGUNGGI	0,4139	5000
2.873	91	PAPUA	9112	PEGUNUNGAN BINTANG	919112	KAWOR	9112172005	UMDING	0,4138	5000
2.874	92	PAPUA BARAT	9212	KABUPATEN PEGUNUNGAN ARFAK	921209	MINYAMBAOUW	9212092003	AWAIBEHEL	0,4138	5000
2.875	92	PAPUA BARAT	9212	KABUPATEN PEGUNUNGAN ARFAK	921209	MINYAMBAOUW	9212092008	IMBONGGUN	0,4138	5000
2.876	61	KALIMANTAN BARAT	6105	KABUPATEN SINTANG	610515	AMBALAU	6105152009	BUNTUT SABON	0,4136	5000
2.877	91	PAPUA	9123	KABUPATEN LANNY JAYA	912322	AYUMNATI	9123222008	WANGGUNOM	0,4136	5000
2.878	91	PAPUA	9113	YAHUKIMO	919113	BOMELA	9113422002	YALMABI	0,4135	5000
2.879	72	SULAWESI TENGAH	7203	KABUPATEN DONGGALA	720321	PINEMBANI	7203212008	KARAVIA	0,4135	5000
2.880	91	PAPUA	9122	KABUPATEN YALIMO	912203	ABENAH	9122032003	LANDIKMA	0,4135	5000
2.881	91	PAPUA	9125	KABUPATEN PUNCAK	912508	GOME	9125082009	WAKO	0,4135	5000
2.882	91	PAPUA	9125	KABUPATEN PUNCAK	912510	BEOGA BARAT	9125102002	JAMBUL	0,4135	5000
2.883	91	PAPUA	9125	KABUPATEN PUNCAK	912510	BEOGA BARAT	9125102003	NUNGAI	0,4135	5000
2.884	91	PAPUA	9125	KABUPATEN PUNCAK	912510	BEOGA BARAT	9125102004	MUGULIP	0,4135	5000
2.885	92	PAPUA BARAT	9212	KABUPATEN PEGUNUNGAN ARFAK	921209	MINYAMBAOUW	9212092012	UNGGA	0,4135	5000
2.886	92	PAPUA BARAT	9210	MAYBRAT	929210	AIFAT	9210012019	BORI TIMUR	0,4133	5000
2.887	92	PAPUA BARAT	9210	MAYBRAT	929210	AIFAT TIMUR SELATAN	9210142004	WINUNI	0,4133	5000
2.888	92	PAPUA BARAT	9201	SORONG	929201	MAYAMUK	9201132011	MALAMAY	0,4133	5000
2.889	92	PAPUA BARAT	9212	KABUPATEN PEGUNUNGAN ARFAK	921207	CATUBOUW	9212072002	BIGWAIMUD	0,4133	5000
2.890	91	PAPUA	9125	KABUPATEN PUNCAK	912520	OMUKIA	9125202006	ONDUGURA	0,4132	5000
2.891	92	PAPUA BARAT	9203	KABUPATEN FAK FAK	920317	TOMAGE	9203172003	WONODADI MULYA	0,4130	5000
2.892	91	PAPUA	9114	TOLIKARA	919114	WUGI	9114392011	KOLI	0,4130	5000
2.893	36	BANTEN	3602	KABUPATEN LEBAK	360206	LEUWIDAMAR	3602062001	KANEKES	0,4129	5000
2.894	61	KALIMANTAN BARAT	6110	KABUPATEN MELAWI	611009	PINOH SELATAN	6110092012	NANGA KELAWAI	0,4129	5000
2.895	91	PAPUA	9122	KABUPATEN YALIMO	912202	APALAPSILI	9122022014	WASALALO	0,4129	5000
2.896	91	PAPUA	9122	KABUPATEN YALIMO	912202	APALAPSILI	9122022025	TEMPUT	0,4129	5000
2.897	91	PAPUA	9122	KABUPATEN YALIMO	912202	APALAPSILI	9122022027	NANAHORUK	0,4129	5000
2.898	91	PAPUA	9122	KABUPATEN YALIMO	912202	APALAPSILI	9122022029	SIEN	0,4129	5000
2.899	91	PAPUA	9122	KABUPATEN YALIMO	912204	BENAWA	9122042003	AMPERA	0,4129	5000
2.900	91	PAPUA	9122	KABUPATEN YALIMO	912204	BENAWA	9122042033	KEY	0,4129	5000
2.901	92	PAPUA BARAT	9201	KABUPATEN SORONG	920145	WEMAK	9201452003	WOLOIN	0,4129	5000
2.902	92	PAPUA BARAT	9212	KABUPATEN PEGUNUNGAN ARFAK	921209	MINYAMBAOUW	9212092028	IPINGOSI	0,4129	5000
2.903	91	PAPUA	9125	PUNCAK	919125	BEOGA TIMUR	9125112007	MENINGIMTE	0,4129	5000
2.904	91	PAPUA	9117	MAPPI	919117	ASSUE	9117062008	HOMANG	0,4129	5000
2.905	91	PAPUA	9110	SARMI	919110	APAWER HULU	9110092002	AURIMI	0,4129	5000
2.906	76	SULAWESI BARAT	7603	KABUPATEN MAMASA	760304	PANA	7603042014	WERI	0,4127	5000
2.907	81	MALUKU	8105	KABUPATEN SERAM BAGIAN TIMUR	810502	SERAM TIMUR	8105022003	KILWARU	0,4127	5000

NO	KODE PROVINSI	NAMA PROVINSI	KODE KABUPATEN	NAMA KABUPATEN	KODE KECAMATAN	NAMA KECAMATAN	KODE DESA	NAMA DESA	IDM	5.000 TERTINGGAL
2.908		81 MALUKU	8107	KABUPATEN KEPULAUAN ARU	810707	ARU TENGAH TIMUR	8107072010	LOLA	0,4127	5000
2.909		92 PAPUA BARAT	9212	KABUPATEN PEGUNUNGAN ARFAK	921207	CATUBOUW	9212072007	UNTI	0,4127	5000
2.910		91 PAPUA	9122	KABUPATEN YALIMO	912204	BENAWA	9122042035	KUKDOMOL	0,4126	5000
2.911		91 PAPUA	9112	PEGUNUNGAN BINTANG	919112	OKSAMOL	9112212005	AUTPAHIK	0,4125	5000
2.912		91 PAPUA	9112	PEGUNUNGAN BINTANG	919112	OKSAMOL	9112212004	OKDILAM	0,4125	5000
2.913		91 PAPUA	9112	PEGUNUNGAN BINTANG	919112	OKSAMOL	9112212007	OKPA	0,4125	5000
2.914		91 PAPUA	9112	PEGUNUNGAN BINTANG	919112	OKSAMOL	9112212006	TOMKA	0,4125	5000
2.915		12 SUMATERA UTARA	1213	KABUPATEN MANDAILING NATAL	121308	KOTANOPAN	1213082028	SIBIO BIO	0,4124	5000
2.916		61 KALIMANTAN BARAT	6110	KABUPATEN MELAWI	611011	TANAH PINOH BARAT	6110112008	LAJA	0,4124	5000
2.917		33 JAWA TENGAH	3328	KABUPATEN TEGAL	332808	KEDUNGBANTENG	3328082010	SEMEDO	0,4124	5000
2.918		81 MALUKU	8108	KABUPATEN MALUKU BARAT DAYA	810815	WETAR TIMUR	8108152005	ILPOKIL	0,4122	5000
2.919		92 PAPUA BARAT	9206	TELUK BINTUNI	929206	MASYETA	9206172001	MASYETA	0,4122	5000
2.920		12 SUMATERA UTARA	1221	KABUPATEN PADANG LAWAS	122101	SOSOPAN	1221012012	SIANGGUNAN	0,4122	5000
2.921		12 SUMATERA UTARA	1214	KABUPATEN NIAS SELATAN	121434	ULU IDANOTAE	1214342009	LOLOZUKHU	0,4121	5000
2.922		62 KALIMANTAN TENGAH	6210	KABUPATEN GUNUNG MAS	621008	DAMANG BATU	6210082006	TUMBANG MARAYA	0,4121	5000
2.923		64 KALIMANTAN TIMUR	6407	KABUPATEN KUTAI BARAT	640712	BONGAN	6407122003	TANJUNG SOKE	0,4121	5000
2.924		91 PAPUA	9112	PEGUNUNGAN BINTANG	919112	OKLIP	9112222004	OKBUMUL	0,4119	5000
2.925		91 PAPUA	9109	KABUPATEN MIMIKA	910910	TEMBAGAPURA	9109102009	DOLININGOKNGIN	0,4119	5000
2.926		91 PAPUA	9112	KABUPATEN PEGUNUNGAN BINTANG	911208	ABOY	9112082002	LUBAN	0,4119	5000
2.927		92 PAPUA BARAT	9212	PEGUNUNGAN ARFAK	929212	TAIGE	9212062009	AWIGAU	0,4117	5000
2.928		91 PAPUA	9127	INTAN JAYA	919127	AGISIGA	9127052009	DANGGOA	0,4116	5000
2.929		91 PAPUA	9117	MAPPI	919117	OBAA	9117012031	MADU	0,4116	5000
2.930		91 PAPUA	9108	PANIAI	919108	MUYE	9108252007	TINOI	0,4116	5000
2.931		91 PAPUA	9108	PANIAI	919108	YATAMO	9108202005	MEMIYAIBUTU	0,4116	5000
2.932		91 PAPUA	9112	PEGUNUNGAN BINTANG	919112	PEPERA	9112092002	PEPERA	0,4116	5000
2.933		91 PAPUA	9115	WAROPEN	919115	OUDATE	9115112005	RASAWA	0,4116	5000
2.934		91 PAPUA	9113	YAHUKIMO	919113	PRONGGOLI	9113262003	PILIAM	0,4116	5000
2.935		12 SUMATERA UTARA	1204	KABUPATEN NIAS	120428	MA'U	1204282008	LEWA LEWA	0,4116	5000
2.936		61 KALIMANTAN BARAT	6110	KABUPATEN MELAWI	611005	SAYAN	6110052005	KARANGAN PURUN	0,4116	5000
2.937		81 MALUKU	8105	KABUPATEN SERAM BAGIAN TIMUR	810508	KILMURY	8105082006	UNDUR	0,4116	5000
2.938		91 PAPUA	9109	KABUPATEN MIMIKA	910918	ALAMA	9109182007	GESELEMA	0,4116	5000
2.939		91 PAPUA	9109	KABUPATEN MIMIKA	910918	ALAMA	9109182010	PURUA	0,4116	5000
2.940		91 PAPUA	9120	KABUPATEN MAMBERAMO RAYA	912004	MAMBERAMO TENGAH TIMUR	9120042003	OBOGAI	0,4116	5000
2.941		91 PAPUA	9125	KABUPATEN PUNCAK	912508	GOME	9125082013	TEGELOBAK	0,4116	5000
2.942		91 PAPUA	9125	KABUPATEN PUNCAK	912510	BEOGA BARAT	9125102005	KELMABET	0,4116	5000
2.943		91 PAPUA	9125	KABUPATEN PUNCAK	912513	KEMBRU	9125132004	BELABA	0,4116	5000
2.944		61 KALIMANTAN BARAT	6110	KABUPATEN MELAWI	611004	MENUKUNG	6110042015	BATU ONAP	0,4114	5000
2.945		91 PAPUA	9122	KABUPATEN YALIMO	912201	ELELIM	9122012019	WEKOLANI	0,4114	5000
2.946		92 PAPUA BARAT	9212	PEGUNUNGAN ARFAK	929212	SURUREY	9212042002	TUHUBEA	0,4114	5000
2.947		92 PAPUA BARAT	9206	TELUK BINTUNI	929206	MOSKONA BARAT	9206222001	MEYERGA	0,4114	5000
2.948		53 NUSA TENGGARA TIMUR	5302	TIMOR TENGAH SELATAN	535302	NUNBENA	5302322006	TUNBES	0,4114	5000
2.949		92 PAPUA BARAT	9204	SORONG SELATAN	929204	KOKODA UTARA	9204212003	ADONA	0,4113	5000
2.950		82 MALUKU UTARA	8203	KABUPATEN HALMAHERA UTARA	820307	KAO	8203072038	KUKUMUTUK	0,4113	5000
2.951		91 PAPUA	9112	KABUPATEN PEGUNUNGAN BINTANG	911223	OKBEMTAU	9112232003	OKBEM	0,4113	5000
2.952		91 PAPUA	9118	KABUPATEN ASMAT	911818	AYIP	9118182006	MAUSI	0,4113	5000
2.953		64 KALIMANTAN TIMUR	6411	KABUPATEN MAHAKAM ULU	641102	LONG HUBUNG	6411022007	TRI PARIQ MAKMUR	0,4111	5000
2.954		11 ACEH	1102	KABUPATEN ACEH TENGGARA	110212	KETAMBE	1102122001	AUNAN SEPAKAT	0,4110	5000
2.955		12 SUMATERA UTARA	1214	KABUPATEN NIAS SELATAN	121403	LAHUSA	1214032016	ORAHILI BALAEKHA	0,4110	5000
2.956		61 KALIMANTAN BARAT	6110	KABUPATEN MELAWI	611004	MENUKUNG	6110042011	PELAIK KERUAP	0,4110	5000
2.957		91 PAPUA	9109	KABUPATEN MIMIKA	910914	HOYA	9109142006	JAWA	0,4110	5000
2.958		91 PAPUA	9122	KABUPATEN YALIMO	912202	APALAPSILI	9122022002	HUBLIKI	0,4110	5000
2.959		91 PAPUA	9122	KABUPATEN YALIMO	912202	APALAPSILI	9122022017	HABALO	0,4110	5000
2.960		91 PAPUA	9122	KABUPATEN YALIMO	912202	APALAPSILI	9122022018	SABILIKALEM	0,4110	5000
2.961		91 PAPUA	9122	KABUPATEN YALIMO	912202	APALAPSILI	9122022019	WANAMALO	0,4110	5000
2.962		91 PAPUA	9123	KABUPATEN LANNY JAYA	912325	BRUWA	9123252001	BRUYUGU	0,4110	5000
2.963		91 PAPUA	9125	KABUPATEN PUNCAK	912520	OMUKIA	9125202007	MANGGUME	0,4110	5000
2.964		91 PAPUA	9125	KABUPATEN PUNCAK	912520	OMUKIA	9125202013	BALAMAGALAMA	0,4110	5000



NO	KODE PROVINSI	NAMA PROVINSI	KODE KABUPATEN	NAMA KABUPATEN	KODE KECAMATAN	NAMA KECAMATAN	KODE DESA	NAMA DESA	IDM	5.000 TERTINGGAL
2.965	92	PAPUA BARAT	9211	KABUPATEN MANOKWARI SELATAN	921103	NENEY	9211032004	SESUM	0.4110	5000
2.966	91	PAPUA	9107	PUNCAK JAYA	910707	YAMONERI	9107282016	JIBONOK	0.4110	5000
2.967	91	PAPUA	9121	MAMBERAMO TENGAH	919121	ERAGAYAM	9121032010	YABENDILI	0.4110	5000
2.968	91	PAPUA	9122	YALIMO	919122	WELAREK	9122052027	FEINGKAMA	0.4110	5000
2.969	91	PAPUA	9122	YALIMO	919122	WELAREK	9122052024	FIKFAK	0.4110	5000
2.970	91	PAPUA	9122	YALIMO	919122	WELAREK	9122052018	HALIALO	0.4110	5000
2.971	91	PAPUA	9122	YALIMO	919122	WELAREK	9122052049	KAYO	0.4110	5000
2.972	91	PAPUA	9122	YALIMO	919122	WELAREK	9122052057	NOHONIL	0.4110	5000
2.973	91	PAPUA	9122	YALIMO	919122	WELAREK	9122052050	PANAL	0.4110	5000
2.974	91	PAPUA	9122	YALIMO	919122	WELAREK	9122052011	TAHAMAK	0.4110	5000
2.975	91	PAPUA	9122	YALIMO	919122	WELAREK	9122052060	WASUPAHIK	0.4110	5000
2.976	91	PAPUA	9122	YALIMO	919122	WELAREK	9122052023	WOMPOLI	0.4110	5000
2.977	92	PAPUA BARAT	9206	TELUK BINTUNI	929206	MOSKONA SELATAN	9206052005	RAWARA	0.4110	5000
2.978	12	SUMATERA UTARA	1214	KABUPATEN NIAS SELATAN	121401	LOLOMATUA	1214012024	KO'OLOTANO	0.4108	5000
2.979	92	PAPUA BARAT	9206	TELUK BINTUNI	929206	WERIAGAR	9206212004	WERIAGAR UTARA	0.4108	5000
2.980	91	PAPUA	9122	KABUPATEN YALIMO	912204	BENAWA	9122042004	PEPERA	0.4107	5000
2.981	91	PAPUA	9101	MERAUKE	910101	KIMAAM	9101042005	TERI	0.4106	5000
2.982	91	PAPUA	9112	PEGUNUNGAN BINTANG	919112	BATANI	9112262003	SEGAME	0.4106	5000
2.983	91	PAPUA	9112	PEGUNUNGAN BINTANG	919112	BATOM	9112052018	ABUKEROM	0.4106	5000
2.984	91	PAPUA	9112	PEGUNUNGAN BINTANG	919112	BATOM	9112052015	AKYAKO	0.4106	5000
2.985	91	PAPUA	9112	PEGUNUNGAN BINTANG	919112	BATOM	9112052014	BATOM DUA	0.4106	5000
2.986	91	PAPUA	9112	PEGUNUNGAN BINTANG	919112	BATOM	9112052017	BELOMO	0.4106	5000
2.987	91	PAPUA	9112	PEGUNUNGAN BINTANG	919112	BATOM	9112052012	NEEP	0.4106	5000
2.988	91	PAPUA	9112	PEGUNUNGAN BINTANG	919112	BATOM	9112052006	OKSIP	0.4106	5000
2.989	91	PAPUA	9110	SARMI	919110	PANTAI BARAT	9110032006	SAMORKENA	0.4106	5000
2.990	91	PAPUA	9106	KABUPATEN BIAK NUMFOR	910615	SWANDIWE	9106152008	NAPDORI	0.4106	5000
2.991	53	NUSA TENGGARA TIMUR	5302	TIMOR TENGAH SELATAN	535302	TOBU	5302312005	PUBASU	0.4106	5000
2.992	53	NUSA TENGGARA TIMUR	5301	KABUPATEN KUPANG	530122	AMFOANG BARAT LAUT	5301222002	SAUKIBE	0.4105	5000
2.993	61	KALIMANTAN BARAT	6105	KABUPATEN SINTANG	610506	KETUNGAU HULU	6105062026	SUNGAJ MAWANG	0.4105	5000
2.994	81	MALUKU	8104	KABUPATEN BURU	810413	FENA LEISELA	8104132008	WAEMITE	0.4105	5000
2.995	92	PAPUA BARAT	9204	SORONG SELATAN	929204	KOKODA	9204092012	NAYAKORE	0.4105	5000
2.996	92	PAPUA BARAT	9202	KABUPATEN MANOKWARI	920203	WARMARE	9202032001	DINDEY	0.4103	5000
2.997	91	PAPUA	9112	PEGUNUNGAN BINTANG	919112	OKBAPE	9112122001	BAPE	0.4103	5000
2.998	91	PAPUA	9114	TOLIKARA	919114	BIUK	9114462004	YUGU MABUR	0.4103	5000
2.999	53	NUSA TENGGARA TIMUR	5313	LEMBATA	535313	NAGA WUTUNG	5313012013	TEWAOWUTUNG	0.4102	5000
3.000	91	PAPUA	9114	TOLIKARA	919114	KONDA/ KONDAGA	9114122021	YAWINERI	0.4102	5000
3.001	91	PAPUA	9106	KABUPATEN BIAK NUMFOR	910615	SWANDIWE	9106152007	SARWA	0.4102	5000
3.002	91	PAPUA	9109	KABUPATEN MIMIKA	910912	MIMIKA BARAT TENGAH	9109122004	WUMUKA	0.4101	5000
3.003	91	PAPUA	9105	KABUPATEN KEPULAUAN YAPEN	910510	KEPULAUAN AMBAI	9105102015	BAIREI	0.4100	5000
3.004	91	PAPUA	9109	KABUPATEN MIMIKA	910907	MIMIKA TIMUR JAUH	9109072002	AMAMAPARE	0.4100	5000
3.005	91	PAPUA	9112	KABUPATEN PEGUNUNGAN BINTANG	911206	BORME	9112062002	OMBAN	0.4100	5000
3.006	91	PAPUA	9112	KABUPATEN PEGUNUNGAN BINTANG	911206	BORME	9112062005	SIKIBUR	0.4100	5000
3.007	92	PAPUA BARAT	9210	MAYBRAT	929210	AIFAT TIMUR TENGAH	9210122006	AIWESA	0.4100	5000
3.008	92	PAPUA BARAT	9207	TELUK WONDAMA	929207	NAIKERE	9207072006	UNDURARA	0.4100	5000
3.009	92	PAPUA BARAT	9207	TELUK WONDAMA	929207	NAIKERE	9207072003	YABORE	0.4100	5000
3.010	91	PAPUA	9115	WAROPEN	919115	DEMBA	9115132020	RONARAI	0.4098	5000
3.011	92	PAPUA BARAT	9212	PEGUNUNGAN ARFAK	929212	TAIGE	9212062004	HORETA	0.4098	5000
3.012	12	SUMATERA UTARA	1224	KABUPATEN NIAS UTARA	122408	TUGALA OYO	1224082007	BOTONA'AI	0.4098	5000
3.013	76	SULAWESI BARAT	7605	KABUPATEN MAJENE	760503	SENDANA	7605032018	PAMINGGALAN	0.4097	5000
3.014	12	SUMATERA UTARA	1204	KABUPATEN NIAS	120406	GIDO	1204062052	TULUMBAHO SALO'O	0.4097	5000
3.015	91	PAPUA	9109	KABUPATEN MIMIKA	910918	ALAMA	9109182001	ENGGIN	0.4097	5000
3.016	91	PAPUA	9125	KABUPATEN PUNCAK	912506	SINAK	9125062009	KALIBUK	0.4097	5000
3.017	92	PAPUA BARAT	9204	KABUPATEN SORONG SELATAN	920424	FOKOUR	9204242003	BEMUS	0.4097	5000
3.018	92	PAPUA BARAT	9212	KABUPATEN PEGUNUNGAN ARFAK	921209	MINYAMBAOUW	9212092007	SIGIM	0.4095	5000
3.019	53	NUSA TENGGARA TIMUR	5319	MANGGARAI TIMUR	535319	ELAR SELATAN	5319092014	NANGA PUUN	0.4095	5000
3.020	91	PAPUA	9112	KABUPATEN PEGUNUNGAN BINTANG	911223	OKBEMTAU	9112232002	OKTARU	0.4094	5000
3.021	91	PAPUA	9118	KABUPATEN ASMAT	911811	JOERAT	9118112005	YAUN	0.4094	5000

NO	KODE PROVINSI	NAMA PROVINSI	KODE KABUPATEN	NAMA KABUPATEN	KODE KECAMATAN	NAMA KECAMATAN	KODE DESA	NAMA DESA	IDM	5.000 TERTINGGAL
3.022	92	PAPUA BARAT	9212	KABUPATEN PEGUNUNGAN ARFAK	921209	MINYAMBAOUW	9212092032	SMANGGEI	0.4094	5000
3.023	91	PAPUA	9107	PUNCAK JAYA	910707	TINGGINAMBUT	9107122020	TINGGINIME	0.4094	5000
3.024	91	PAPUA	9111	KABUPATEN KEEROM	911104	WEB	9111042017	TATAKRA	0.4093	5000
3.025	91	PAPUA	9123	KABUPATEN LANNY JAYA	912339	MELAGI	9123392008	WUNABUNGGU	0.4092	5000
3.026	92	PAPUA BARAT	9209	TAMBRAUW	9209209	BIKAR	9209132008	SYUNAI	0.4092	5000
3.027	92	PAPUA BARAT	9209	TAMBRAUW	9209209	KEBAR TIMUR	9209232002	JANDURAUW	0.4092	5000
3.028	92	PAPUA BARAT	9209	TAMBRAUW	9209209	KWESEFO	9209212009	DOMBRON	0.4092	5000
3.029	12	SUMATERA UTARA	1225	KABUPATEN NIAS BARAT	122504	MORO'O	1225042004	SIDUAHILI	0.4092	5000
3.030	91	PAPUA	9114	TOLIKARA	911414	KUARI	9114142003	ALOPUR	0.4091	5000
3.031	91	PAPUA	9114	TOLIKARA	911414	KUARI	9114142010	KONDEGUN	0.4091	5000
3.032	91	PAPUA	9127	INTAN JAYA	912705	AGISIGA	9127052004	MBAMOGO	0.4090	5000
3.033	92	PAPUA BARAT	9201	SORONG	920101	BUK	9201472007	MOOS	0.4090	5000
3.034	11	ACEH	1108	KABUPATEN ACEH UTARA	110815	SAWANG	1108152027	BABAH KRUENG	0.4090	5000
3.035	72	SULAWESI TENGAH	7204	KABUPATEN TOLI TOLI	720405	OGODEIDE	7204052007	SAMBUJAN	0.4090	5000
3.036	91	PAPUA	9122	KABUPATEN YALIMO	912202	APALAPSILI	9122022050	HOLUOGALMA	0.4090	5000
3.037	92	PAPUA BARAT	9207	TELUK WONDAMA	920707	SOUJ JAYA	9207132003	REYOB	0.4090	5000
3.038	92	PAPUA BARAT	9207	TELUK WONDAMA	920707	SOUJ JAYA	9207132002	YARMATUM	0.4090	5000
3.039	91	PAPUA	9103	KABUPATEN JAYAPURA	910316	AIRU	9103162002	PAGAI	0.4089	5000
3.040	91	PAPUA	9112	KABUPATEN PEGUNUNGAN BINTANG	911215	SERAMBAKON	9112152008	OKATEM	0.4088	5000
3.041	91	PAPUA	9123	KABUPATEN LANNY JAYA	912310	POGA	9123102018	GUANERI	0.4088	5000
3.042	91	PAPUA	9123	KABUPATEN LANNY JAYA	912318	MILIMBO	9123182007	WEWOLOME	0.4088	5000
3.043	91	PAPUA	9110	SARMI	911010	PANTAI BARAT	9110032023	BURGENA	0.4087	5000
3.044	92	PAPUA BARAT	9209	TAMBRAUW	9209209	WILHEM ROUMBOUTS	9209192004	ESYUOM	0.4087	5000
3.045	91	PAPUA	9113	YAHUKIMO	911313	AMUMA	9113132013	HARAPAN	0.4087	5000
3.046	11	ACEH	1111	KABUPATEN BIREUEN	111115	PEUSANGAN SIBLAH KRUENG	1111152011	PANTE BARO BUKET PANYANG	0.4086	5000
3.047	92	PAPUA BARAT	9204	SORONG SELATAN	920404	KOKODA	9204092018	TOPDAN	0.4086	5000
3.048	15	JAMBI	1502	KABUPATEN MERANGIN	150223	TABIR BARAT	1502232004	BATANG KIBUL	0.4084	5000
3.049	91	PAPUA	9127	INTAN JAYA	912706	HITADIPA	9127062002	BALAMAI	0.4084	5000
3.050	91	PAPUA	9109	KABUPATEN MIMIKA	910906	JILA	9109062002	DILOA	0.4084	5000
3.051	91	PAPUA	9101	MERAUKE	910101	KAPTEL	9101172004	IHALIK	0.4084	5000
3.052	12	SUMATERA UTARA	1225	KABUPATEN NIAS BARAT	122505	MANDREHE	1225052014	LASARA BAENE	0.4081	5000
3.053	74	SULAWESI TENGGARA	7411	KABUPATEN KOLAKA TIMUR	741111	UEESI	7411112009	LIKUWALANAPO	0.4081	5000
3.054	92	PAPUA BARAT	9212	KABUPATEN PEGUNUNGAN ARFAK	921210	HINGK	9212102026	GUWEI UTI	0.4081	5000
3.055	91	PAPUA	9112	PEGUNUNGAN BINTANG	911212	KAWOR	9112172003	KAWOR	0.4081	5000
3.056	12	SUMATERA UTARA	1225	KABUPATEN NIAS BARAT	122505	MANDREHE	1225052012	FADORO BAHILI	0.4079	5000
3.057	16	SUMATERA SELATAN	1609	KABUPATEN OGAN KOMERING ULU SELATAN	160909	BUAY PEMACA	1609092010	KEMBANG TINGGI	0.4079	5000
3.058	91	PAPUA	9103	KABUPATEN JAYAPURA	910316	AIRU	9103162005	KAMIKARU	0.4079	5000
3.059	11	ACEH	1105	KABUPATEN ACEH BARAT	110508	PANTE CEUREUMEN	1105082008	SIKUNDO	0.4079	5000
3.060	65	KALIMANTAN UTARA	6503	KABUPATEN NUNUKAN	650315	LUMBIS OGONG	6503152033	LAGAS	0.4079	5000
3.061	74	SULAWESI TENGGARA	7408	KABUPATEN KOLAKA UTARA	740803	BATU PUTIH	7408032020	TETEBAWO	0.4079	5000
3.062	91	PAPUA	9114	TOLIKARA	911414	WUGI	9114392004	GILIME	0.4079	5000
3.063	91	PAPUA	9113	YAHUKIMO	911313	TALAMBO	9113312004	PALUKAE	0.4078	5000
3.064	92	PAPUA BARAT	9212	PEGUNUNGAN ARFAK	9209212	SURUREY	9212042012	MENESRIJ	0.4078	5000
3.065	12	SUMATERA UTARA	1204	KABUPATEN NIAS	120410	IDANOGAWO	1204102005	HILIMOASIO	0.4076	5000
3.066	12	SUMATERA UTARA	1214	KABUPATEN NIAS SELATAN	121417	MAZO	1214172005	ORAHUAHILI	0.4076	5000
3.067	12	SUMATERA UTARA	1214	KABUPATEN NIAS SELATAN	121420	HURUNA	1214202008	TUNDRUMBAHO	0.4076	5000
3.068	12	SUMATERA UTARA	1214	KABUPATEN NIAS SELATAN	121425	SIDUA'ORI	1214252002	HILIDOHONA	0.4076	5000
3.069	65	KALIMANTAN UTARA	6502	MALINAU	650202	MENTARANG HULU	6502122003	LUNG MEKATIP	0.4076	5000
3.070	91	PAPUA	9107	PUNCAK JAYA	910707	MULIA	91070712046	TOWOGI	0.4076	5000
3.071	92	PAPUA BARAT	9212	PEGUNUNGAN ARFAK	9209212	DIDOHU	9212052003	DIBETIK	0.4076	5000
3.072	92	PAPUA BARAT	9206	TELUK BINTUNI	920606	MOSKONA BARAT	9206222004	MAJNIC	0.4076	5000
3.073	12	SUMATERA UTARA	1214	KABUPATEN NIAS SELATAN	121401	LOLOMATUA	1214012029	HILIFAONDRATO	0.4075	5000
3.074	91	PAPUA	9112	KABUPATEN PEGUNUNGAN BINTANG	911228	MURKIM	9112282004	DELEMO	0.4075	5000
3.075	91	PAPUA	9123	KABUPATEN LANNY JAYA	912331	LANNYNA	9123312002	KUWANOM	0.4075	5000
3.076	92	PAPUA BARAT	9212	KABUPATEN PEGUNUNGAN ARFAK	921209	MINYAMBAOUW	9212092015	DRIYE	0.4075	5000
3.077	92	PAPUA BARAT	9212	KABUPATEN PEGUNUNGAN ARFAK	921209	MINYAMBAOUW	9212092025	MEMANGKER	0.4075	5000
3.078	92	PAPUA BARAT	9202	MANOKWARI	920202	WARMARE	9202032015	DUWIN	0.4075	5000



NO	KODE PROVINSI	NAMA PROVINSI	KODE KABUPATEN	NAMA KABUPATEN	KODE KECAMATAN	NAMA KECAMATAN	KODE DESA	NAMA DESA	IDM	5.000 TERTINGGAL
3.079	91	PAPUA	9126	DOGIYAI	919126	KAMU	9126012001	IKEBO	0,4075	5000
3.080	91	PAPUA	9113	YAHUKIMO	919113	UKHA	9113212008	MUSANAREK	0,4075	5000
3.081	91	PAPUA	9113	YAHUKIMO	919113	UKHA	9113212007	SILOREMA	0,4075	5000
3.082	91	PAPUA	9113	YAHUKIMO	919113	UKHA	9113212009	WALIALEMA	0,4075	5000
3.083	82	MALUKU UTARA	8201	KABUPATEN HALMAHERA BARAT	820102	LOLODA	8201022027	BILOTE	0,4074	5000
3.084	91	PAPUA	9122	YALIMO	919122	ABENAH	9122032023	YAHATMA	0,4073	5000
3.085	11	ACEH	1111	KABUPATEN BIREUEN	111103	PEUDADA	1111032017	BLANG RANGKULUH	0,4073	5000
3.086	12	SUMATERA UTARA	1204	KABUPATEN NIAS	120410	IDANOGAWO	1204102037	BIOUTI TIMUR	0,4073	5000
3.087	91	PAPUA	9112	PEGUNUNGAN BINTANG	919112	BATOM	9112052013	MUARA	0,4071	5000
3.088	92	PAPUA BARAT	9212	PEGUNUNGAN ARFAK	929212	TESTEGA	9212082007	MORUMFEYI	0,4071	5000
3.089	11	ACEH	1107	KABUPATEN PIDIE	110712	MUARA TIGA	1107122009	GLE CUT	0,4071	5000
3.090	12	SUMATERA UTARA	1220	KABUPATEN PADANG LAWAS UTARA	122002	DOLOK	1220022054	PAGARAN JULU II	0,4071	5000
3.091	61	KALIMANTAN BARAT	6104	KABUPATEN KETAPANG	610403	MANIS MATA	6104032016	PELEMPANGAN	0,4071	5000
3.092	61	KALIMANTAN BARAT	6108	KABUPATEN LANDAK	610808	MERANTI	6108082006	TAHU	0,4071	5000
3.093	62	KALIMANTAN TENGAH	6206	KABUPATEN KATINGAN	620608	KATINGAN HULU	6206082010	RANGAN RANJING	0,4071	5000
3.094	91	PAPUA	9122	KABUPATEN YALIMO	912202	APALAPSILI	9122022021	KELAMPURIM	0,4071	5000
3.095	91	PAPUA	9122	KABUPATEN YALIMO	912204	BENAWA	9122042001	GILIKA	0,4071	5000
3.096	91	PAPUA	9122	KABUPATEN YALIMO	912204	BENAWA	9122042005	NAIRA	0,4071	5000
3.097	91	PAPUA	9123	KABUPATEN LANNY JAYA	912318	MILIMBO	9123182003	KUGAME	0,4071	5000
3.098	91	PAPUA	9125	KABUPATEN PUNCAK	912513	KEMBRU	9125132006	TINOTI	0,4071	5000
3.099	12	SUMATERA UTARA	1214	KABUPATEN NIAS SELATAN	121420	HURUNA	1214202010	SISARAHILI HURUNA	0,4070	5000
3.100	91	PAPUA	9123	LANNY JAYA	919123	KOLAWA	9123282010	LALUGUME	0,4070	5000
3.101	16	SUMATERA SELATAN	1609	KABUPATEN OGAN KOMERING ULU SELATAN	160909	BUAY PEMACA	1609092011	SIDO RAHAYU	0,4070	5000
3.102	91	PAPUA	9112	KABUPATEN PEGUNUNGAN BINTANG	911233	PAMEK	9112332011	PINGGON	0,4070	5000
3.103	11	ACEH	1108	KABUPATEN ACEH UTARA	110812	TANAH LUAS	1108122046	TEUPIN MEE	0,4068	5000
3.104	63	KALIMANTAN SELATAN	6303	KABUPATEN BANJAR	630318	TELAGA BAUNTUNG	6303182002	LOK TANAH	0,4068	5000
3.105	91	PAPUA	9111	KABUPATEN KEEROM	911103	SENGGI	9111032001	MOLOF	0,4068	5000
3.106	92	PAPUA BARAT	9203	KABUPATEN FAK FAK	920306	KARAS	9203062002	FAUR	0,4068	5000
3.107	91	PAPUA	9127	INTAN JAYA	919127	SUGAPA	9127012010	TITIGI	0,4068	5000
3.108	91	PAPUA	9108	PANIAI	919108	PUGO DAGI	9108242007	IYADAGI	0,4068	5000
3.109	91	PAPUA	9108	PANIAI	919108	PUGO DAGI	9108242008	IYAITADI	0,4068	5000
3.110	91	PAPUA	9112	PEGUNUNGAN BINTANG	919112	BATOM	9112052016	PETENG	0,4068	5000
3.111	91	PAPUA	9112	PEGUNUNGAN BINTANG	919112	OKSAMOL	9112212011	OKDUNAM	0,4068	5000
3.112	91	PAPUA	9112	PEGUNUNGAN BINTANG	919112	OKSAMOL	9112212012	PAUNE	0,4068	5000
3.113	91	PAPUA	9113	YAHUKIMO	919113	LANGDA	9113412003	LARYI	0,4068	5000
3.114	91	PAPUA	9113	YAHUKIMO	919113	LANGDA	9113412009	LUKUN	0,4068	5000
3.115	53	NUSA TENGGARA TIMUR	5302	TIMOR TENGAH SELATAN	535302	NOEBEBA	5302262007	ENO NABUASA	0,4068	5000
3.116	53	NUSA TENGGARA TIMUR	5302	TIMOR TENGAH SELATAN	535302	BOKING	5302152014	FATU MANUFUI	0,4067	5000
3.117	92	PAPUA BARAT	9210	MAYBRAT	929210	AIFAT TIMUR TENGAH	9210122008	AIFAM	0,4067	5000
3.118	92	PAPUA BARAT	9210	MAYBRAT	929210	MARE	9210112009	BAKRABI	0,4067	5000
3.119	92	PAPUA BARAT	9204	SORONG SELATAN	929204	WAYER	9204122002	UNGGI	0,4067	5000
3.120	12	SUMATERA UTARA	1214	KABUPATEN NIAS SELATAN	121428	SIMUK	1214282004	GONDIA	0,4065	5000
3.121	65	KALIMANTAN UTARA	6502	MALINAU	656502	MALINAU SELATAN HULU	6502142007	NAHAKRAMO	0,4065	5000
3.122	12	SUMATERA UTARA	1214	KABUPATEN NIAS SELATAN	121428	SIMUK	1214282006	SILINA BARU	0,4063	5000
3.123	11	ACEH	1108	KABUPATEN ACEH UTARA	110824	PIRAK TIMUR	1108242016	KRUENG PIRAK	0,4062	5000
3.124	92	PAPUA BARAT	9212	KABUPATEN PEGUNUNGAN ARFAK	921210	HINGK	9212102007	MINYEMEMUD	0,4062	5000
3.125	92	PAPUA BARAT	9212	KABUPATEN PEGUNUNGAN ARFAK	921210	HINGK	9212102029	MBRANDE	0,4062	5000
3.126	91	PAPUA	9117	MAPPI	919117	MAMBIOMAN BAPAI	9117022001	MUR	0,4062	5000
3.127	91	PAPUA	9112	PEGUNUNGAN BINTANG	919112	OKSIBIL	9112012017	ALDOM	0,4062	5000
3.128	91	PAPUA	9113	YAHUKIMO	919113	BOMELA	9113422003	KITIKNI	0,4062	5000
3.129	53	NUSA TENGGARA TIMUR	5305	ALOR	535305	ALOR BARAT DAYA	5305032022	WAKAPSIR TIMUR	0,4061	5000
3.130	91	PAPUA	9120	KABUPATEN MAMBERAMO RAYA	912003	RUFAER	9120032005	TARIA	0,4060	5000
3.131	92	PAPUA BARAT	9212	KABUPATEN PEGUNUNGAN ARFAK	921209	MINYAMBAOUW	9212092020	ANGGRA	0,4060	5000
3.132	91	PAPUA	9114	TOLIKARA	919114	KAI	9114422002	BAWI	0,4059	5000
3.133	91	PAPUA	9114	TOLIKARA	919114	KAI	9114422001	KAIGA	0,4059	5000
3.134	91	PAPUA	9113	YAHUKIMO	919113	TALAMBO	9113312003	KIKILA	0,4059	5000
3.135	91	PAPUA	9108	PANIAI	919108	MUYE	9108252003	EPOBUTU	0,4059	5000

NO	KODE PROVINSI	NAMA PROVINSI	KODE KABUPATEN	NAMA KABUPATEN	KODE KECAMATAN	NAMA KECAMATAN	KODE DESA	NAMA DESA	IDM	5.000 TERTINGGAL
3.136	14	RIAU	1405	KABUPATEN PELALAWAN	140507	KERUMUTAN	1405072009	MAK TEDUH	0.4059	5000
3.137	91	PAPUA	9109	KABUPATEN MIMIKA	910918	ALAMA	9109182006	TAGARALMA	0.4059	5000
3.138	91	PAPUA	9125	KABUPATEN PUNCAK	912510	BEOGA BARAT	9125102006	JENGGEREN	0.4059	5000
3.139	91	PAPUA	9125	KABUPATEN PUNCAK	912523	AMUNGKALPIA	9125232002	BELA	0.4059	5000
3.140	91	PAPUA	9114	TOLIKARA	911414	GEYA	9114252019	DIMBARA	0.4056	5000
3.141	91	PAPUA	9114	TOLIKARA	911414	WUGI	9114392007	KUAGEMBUR	0.4056	5000
3.142	91	PAPUA	9114	TOLIKARA	911414	WUGI	9114392010	PINDELO	0.4056	5000
3.143	91	PAPUA	9112	KABUPATEN PEGUNUNGAN BINTANG	911227	WEIME	9112272002	TARAMLU	0.4056	5000
3.144	92	PAPUA BARAT	9212	KABUPATEN PEGUNUNGAN ARFAK	921209	MINYAMBAOUW	9212092030	SINALTOUSI	0.4056	5000
3.145	91	PAPUA	9102	JAYAWIJAYA	919102	BPIRI	9102622001	IRILIGA	0.4056	5000
3.146	91	PAPUA	9115	WAROPEN	919115	MASIREI	9115032009	SINONDE	0.4056	5000
3.147	91	PAPUA	9113	YAHUKIMO	919113	PANGGEMA	9113222001	PONTENIKMA	0.4056	5000
3.148	91	PAPUA	9113	YAHUKIMO	919113	UKHA	9113212003	AMISANGI	0.4056	5000
3.149	91	PAPUA	9113	YAHUKIMO	919113	UKHA	9113212005	EKI	0.4056	5000
3.150	91	PAPUA	9113	YAHUKIMO	919113	UKHA	9113212010	LUA	0.4056	5000
3.151	91	PAPUA	9113	YAHUKIMO	919113	UKHA	9113212001	UKHA	0.4056	5000
3.152	91	PAPUA	9113	YAHUKIMO	919113	UKHA	9113212004	WENAPUK	0.4056	5000
3.153	91	PAPUA	9113	YAHUKIMO	919113	UKHA	9113212006	YELEPUNU	0.4056	5000
3.154	11	ACEH	1102	KABUPATEN ACEH TENGGARA	110216	LEUSER	1102162021	KUTE HAKHAPEN	0.4055	5000
3.155	12	SUMATERA UTARA	1224	KABUPATEN NIAS UTARA	122407	ALASA	1224072006	HILIGAWONI	0.4055	5000
3.156	11	ACEH	1108	KABUPATEN ACEH UTARA	110824	PIRAK TIMUR	1108242023	MEUNYE TUJOH	0.4054	5000
3.157	71	SULAWESI UTARA	7103	KABUPATEN KEPULAUAN SANGIHE	710319	TABUKAN SELATAN TENGAH	7103192007	BEENG LAUT	0.4054	5000
3.158	92	PAPUA BARAT	9201	KABUPATEN SORONG	920143	SORONG	9201432004	KLATOK	0.4054	5000
3.159	91	PAPUA	9126	DOGIYAI	919126	KAMU	9126012008	PUTAPA	0.4054	5000
3.160	91	PAPUA	9123	LANNY JAYA	919123	KOLAWA	9123282002	KOLAYAK	0.4054	5000
3.161	91	PAPUA	9123	LANNY JAYA	919123	BRUWA	9123252002	WAME	0.4052	5000
3.162	92	PAPUA BARAT	9201	SORONG	929201	SUNOOK	9201462003	KETAWAS	0.4052	5000
3.163	92	PAPUA BARAT	9206	TELUK BINTUNI	929206	MASYETA	9206172004	MESOMDA	0.4052	5000
3.164	11	ACEH	1103	KABUPATEN ACEH TIMUR	110305	SERBAJADI	1103052009	SEKU ALAN	0.4052	5000
3.165	62	KALIMANTAN TENGAH	6203	KABUPATEN KAPUAS	620312	KAPUAS HULU	6203122018	JAKATAN PARI	0.4052	5000
3.166	91	PAPUA	9112	KABUPATEN PEGUNUNGAN BINTANG	911233	PAMEK	9112332004	BARICE	0.4052	5000
3.167	91	PAPUA	9122	KABUPATEN YALIMO	912202	APALAPSILI	9122022024	BENYAM	0.4052	5000
3.168	91	PAPUA	9122	KABUPATEN YALIMO	912202	APALAPSILI	9122022030	KINHE	0.4052	5000
3.169	91	PAPUA	9123	KABUPATEN LANNY JAYA	912316	MOKONI	9123162009	BUMALOME	0.4052	5000
3.170	91	PAPUA	9125	KABUPATEN PUNCAK	912516	MAGE'ABUME	9125162011	WINANGGWI	0.4052	5000
3.171	92	PAPUA BARAT	9211	KABUPATEN MANOKWARI SELATAN	921103	NENEY	9211032001	WAMA	0.4052	5000
3.172	91	PAPUA	9113	YAHUKIMO	919113	PANGGEMA	9113222004	HOMTONGGO	0.4051	5000
3.173	91	PAPUA	9113	YAHUKIMO	919113	PULDAMA	9113322004	BALSEK	0.4051	5000
3.174	62	KALIMANTAN TENGAH	6203	KABUPATEN KAPUAS	620314	PASAK TALAWANG	6203142010	TUMBANG NUSA	0.4051	5000
3.175	91	PAPUA	9106	KABUPATEN BIAK NUMFOR	910618	POIRU	9106182005	BAWEI	0.4051	5000
3.176	91	PAPUA	9122	YALIMO	919122	ABENAHU	9122032078	HORAKIA	0.4049	5000
3.177	76	SULAWESI BARAT	7603	KABUPATEN MAMASA	760310	TABANG	7603102006	KALAMA	0.4049	5000
3.178	62	KALIMANTAN TENGAH	6206	KABUPATEN KATINGAN	620608	KATINGAN HULU	6206082020	TUMBANG SABETUNG	0.4048	5000
3.179	91	PAPUA	9113	YAHUKIMO	919113	SOBAHAM	9113452003	SOBAHAM	0.4048	5000
3.180	91	PAPUA	9117	MAPPI	919117	MAMBIOMAN BAPAI	9117022018	YATAN	0.4046	5000
3.181	91	PAPUA	9108	PANIAI	919108	KEBO	9108192005	IBUMAIDA	0.4046	5000
3.182	91	PAPUA	9113	YAHUKIMO	919113	KAYO	9113522005	HOMBESALOMA	0.4046	5000
3.183	91	PAPUA	9113	YAHUKIMO	919113	KAYO	9113522001	KAYO	0.4046	5000
3.184	91	PAPUA	9113	YAHUKIMO	919113	KAYO	9113522007	UASE	0.4046	5000
3.185	91	PAPUA	9113	YAHUKIMO	919113	KAYO	9113522004	WALET	0.4046	5000
3.186	91	PAPUA	9113	YAHUKIMO	919113	OBIO	9113102006	JIBAK	0.4046	5000
3.187	91	PAPUA	9113	YAHUKIMO	919113	OBIO	9113102010	KWAKENORO	0.4046	5000
3.188	91	PAPUA	9113	YAHUKIMO	919113	OBIO	9113102007	PATIN	0.4046	5000
3.189	91	PAPUA	9113	YAHUKIMO	919113	OBIO	9113102009	WENDAME	0.4046	5000
3.190	91	PAPUA	9113	YAHUKIMO	919113	OBIO	9113102005	YAHUFA	0.4046	5000
3.191	91	PAPUA	9113	YAHUKIMO	919113	SILIMO	9113062005	ASIA	0.4046	5000
3.192	91	PAPUA	9113	YAHUKIMO	919113	SILIMO	9113062011	EREMNAHOM	0.4046	5000



NO	KODE PROVINSI	NAMA PROVINSI	KODE KABUPATEN	NAMA KABUPATEN	KODE KECAMATAN	NAMA KECAMATAN	KODE DESA	NAMA DESA	IDM	5.000 TERTINGGAL
3.193	91	PAPUA	9113	YAHUKIMO	919113	SILIMO	9113062015	FABE	0.4046	5000
3.194	91	PAPUA	9113	YAHUKIMO	919113	SILIMO	9113062018	HWESALEMO	0.4046	5000
3.195	91	PAPUA	9113	YAHUKIMO	919113	SILIMO	9113062013	NEKILEI	0.4046	5000
3.196	91	PAPUA	9113	YAHUKIMO	919113	SILIMO	9113062017	PINDA	0.4046	5000
3.197	91	PAPUA	9113	YAHUKIMO	919113	SILIMO	9113062009	SAGADUK	0.4046	5000
3.198	91	PAPUA	9113	YAHUKIMO	919113	SILIMO	9113062019	SEBIN	0.4046	5000
3.199	91	PAPUA	9113	YAHUKIMO	919113	SILIMO	9113062010	SIANELE	0.4046	5000
3.200	91	PAPUA	9113	YAHUKIMO	919113	SILIMO	9113062012	SILON	0.4046	5000
3.201	91	PAPUA	9113	YAHUKIMO	919113	SILIMO	9113062008	SODULE	0.4046	5000
3.202	91	PAPUA	9113	YAHUKIMO	919113	SILIMO	9113062006	SUET	0.4046	5000
3.203	91	PAPUA	9113	YAHUKIMO	919113	SILIMO	9113062014	SUOK	0.4046	5000
3.204	91	PAPUA	9113	YAHUKIMO	919113	SILIMO	9113062007	WALKRUK	0.4046	5000
3.205	91	PAPUA	9113	YAHUKIMO	919113	SILIMO	9113062016	WEAKMA	0.4046	5000
3.206	91	PAPUA	9113	YAHUKIMO	919113	SILIMO	9113062020	WUBIALO	0.4046	5000
3.207	62	KALIMANTAN TENGAH	6202	KOTAWARINGIN TIMUR	626202	BUKIT SANTUAI	6202152012	TUMBANG TORUNG	0.4046	5000
3.208	12	SUMATERA UTARA	1214	KABUPATEN NIAS SELATAN	121418	FANAYAMA	1214182005	SIWALAWA	0.4045	5000
3.209	91	PAPUA	9126	DOGIYAI	919126	KAMU UTARA	9126042004	IKRAR	0.4044	5000
3.210	92	PAPUA BARAT	9212	KABUPATEN PEGUNUNGAN ARFAK	921210	HINGK	9212102025	TINGWOIKIOU	0.4043	5000
3.211	92	PAPUA BARAT	9212	KABUPATEN PEGUNUNGAN ARFAK	921210	HINGK	9212102027	NTAP	0.4043	5000
3.212	92	PAPUA BARAT	9212	KABUPATEN PEGUNUNGAN ARFAK	921210	HINGK	9212102028	MONUT	0.4043	5000
3.213	91	PAPUA	9113	YAHUKIMO	919113	BOMELA	9113422001	BOMELA	0.4043	5000
3.214	12	SUMATERA UTARA	1224	KABUPATEN NIAS UTARA	122408	TUGALA OYO	1224082001	TE'OLO	0.4041	5000
3.215	92	PAPUA BARAT	9212	PEGUNUNGAN ARFAK	929212	TESTEGA	9212082002	MEIDOGDA	0.4040	5000
3.216	12	SUMATERA UTARA	1224	KABUPATEN NIAS UTARA	122408	TUGALA OYO	1224082006	GUNUNG TUA	0.4040	5000
3.217	91	PAPUA	9109	KABUPATEN MIMIKA	910910	TEMBAGAPURA	9109102008	OPITAWAK	0.4040	5000
3.218	91	PAPUA	9123	KABUPATEN LANNY JAYA	912302	PIRIME	9123022038	AMBERINGIME	0.4040	5000
3.219	92	PAPUA BARAT	9211	KABUPATEN MANOKWARI SELATAN	921104	DATARAN ISIM	9211042005	TOHOSTA	0.4040	5000
3.220	91	PAPUA	9122	YALIMO	919122	ABENAH	9122032108	SOMOH	0.4038	5000
3.221	92	PAPUA BARAT	9212	PEGUNUNGAN ARFAK	929212	DIDOHU	9212052002	CIRNOHU	0.4038	5000
3.222	92	PAPUA BARAT	9212	PEGUNUNGAN ARFAK	929212	DIDOHU	9212052007	SNEREMER	0.4038	5000
3.223	12	SUMATERA UTARA	1224	KABUPATEN NIAS UTARA	122405	NAMOHALU ESIWA	1224052001	BERUA	0.4038	5000
3.224	91	PAPUA	9109	KABUPATEN MIMIKA	910918	ALAMA	9109182005	BEMOKI	0.4038	5000
3.225	92	PAPUA BARAT	9212	KABUPATEN PEGUNUNGAN ARFAK	921207	CATUBOUW	9212072020	MIEYCOMTI	0.4038	5000
3.226	92	PAPUA BARAT	9212	KABUPATEN PEGUNUNGAN ARFAK	921209	MINYAMBAOUW	9212092017	UMPUG	0.4038	5000
3.227	91	PAPUA	9101	KABUPATEN MERAUKE	910101	MERAUKE	9101012021	NGGOLAR	0.4037	5000
3.228	92	PAPUA BARAT	9212	KABUPATEN PEGUNUNGAN ARFAK	921209	MINYAMBAOUW	9212092027	IMBREKTI	0.4037	5000
3.229	91	PAPUA	9117	MAPPI	919117	TI ZAIN	9117152005	MEROKIMA	0.4037	5000
3.230	91	PAPUA	9117	MAPPI	919117	TI ZAIN	9117152006	MU	0.4037	5000
3.231	91	PAPUA	9117	MAPPI	919117	TI ZAIN	9117152003	TUGUMAU	0.4037	5000
3.232	92	PAPUA BARAT	9212	PEGUNUNGAN ARFAK	929212	TESTEGA	9212082004	DEMUORA	0.4037	5000
3.233	92	PAPUA BARAT	9212	PEGUNUNGAN ARFAK	929212	TESTEGA	9212082013	DUMBREY	0.4037	5000
3.234	92	PAPUA BARAT	9212	PEGUNUNGAN ARFAK	929212	TESTEGA	9212082006	MEIGEHENAWU	0.4037	5000
3.235	92	PAPUA BARAT	9209	TAMBRAUW	929209	ABUN	9209062006	WEPRARI	0.4037	5000
3.236	92	PAPUA BARAT	9209	TAMBRAUW	929209	MUBRANI	9209122001	ARFU	0.4037	5000
3.237	92	PAPUA BARAT	9209	TAMBRAUW	929209	MUBRANI	9209122002	BAWEY	0.4037	5000
3.238	92	PAPUA BARAT	9209	TAMBRAUW	929209	MUBRANI	9209122018	MARBUAN	0.4037	5000
3.239	92	PAPUA BARAT	9209	TAMBRAUW	929209	MUBRANI	9209122004	WARU	0.4037	5000
3.240	92	PAPUA BARAT	9209	TAMBRAUW	929209	MUBRANI	9209122003	WASNEMBRI	0.4037	5000
3.241	92	PAPUA BARAT	9209	TAMBRAUW	929209	MIYAH SELATAN	9209162009	YABOUW	0.4037	5000
3.242	61	KALIMANTAN BARAT	6104	KABUPATEN KETAPANG	610403	MANIS MATA	6104032019	SUNGA' BULUH	0.4035	5000
3.243	91	PAPUA	9117	MAPPI	919117	TI ZAIN	9117152004	BASMAN	0.4033	5000
3.244	91	PAPUA	9122	YALIMO	919122	WELAREK	9122052014	SINAHAL	0.4033	5000
3.245	92	PAPUA BARAT	9201	SORONG	929201	KLAMONO	9201082010	GISIM DARAT	0.4033	5000
3.246	11	ACEH	1108	KABUPATEN ACEH UTARA	110803	KUTA MAKMUR	1108032008	DAYAH MEUNARA	0.4033	5000
3.247	12	SUMATERA UTARA	1220	KABUPATEN PADANG LAWAS UTARA	122009	HULU SIHAPAS	1220092008	SIDONG-DONG	0.4033	5000
3.248	12	SUMATERA UTARA	1225	KABUPATEN NIAS BARAT	122506	MANDREHE UTARA	1225062012	HILIMBOWO	0.4033	5000
3.249	91	PAPUA	9109	KABUPATEN MIMIKA	910914	HOYA	9109142003	JINONIN	0.4033	5000

NO	KODE PROVINSI	NAMA PROVINSI	KODE KABUPATEN	NAMA KABUPATEN	KODE KECAMATAN	NAMA KECAMATAN	KODE DESA	NAMA DESA	IDM	5.000 TERTINGGAL
3.250	91	PAPUA	9122	KABUPATEN YALIMO	912202	APALAPSILI	9122022005	ASILIGMA	0.4033	5000
3.251	91	PAPUA	9122	KABUPATEN YALIMO	912202	APALAPSILI	9122022031	HUMALEM	0.4033	5000
3.252	91	PAPUA	9122	KABUPATEN YALIMO	912202	APALAPSILI	9122022033	MAKRIG	0.4033	5000
3.253	91	PAPUA	9122	KABUPATEN YALIMO	912202	APALAPSILI	9122022035	ILIREK	0.4033	5000
3.254	91	PAPUA	9122	KABUPATEN YALIMO	912202	APALAPSILI	9122022036	FILIAHIK	0.4033	5000
3.255	91	PAPUA	9122	KABUPATEN YALIMO	912202	APALAPSILI	9122022038	BAPTEKMA	0.4033	5000
3.256	91	PAPUA	9122	KABUPATEN YALIMO	912202	APALAPSILI	9122022040	ASILIKMA	0.4033	5000
3.257	91	PAPUA	9122	KABUPATEN YALIMO	912202	APALAPSILI	9122022041	TIKANO	0.4033	5000
3.258	91	PAPUA	9122	KABUPATEN YALIMO	912202	APALAPSILI	9122022042	NASINEMA	0.4033	5000
3.259	91	PAPUA	9122	KABUPATEN YALIMO	912202	APALAPSILI	9122022045	ALIMUHUK	0.4033	5000
3.260	91	PAPUA	9122	KABUPATEN YALIMO	912202	APALAPSILI	9122022046	PONG	0.4033	5000
3.261	91	PAPUA	9122	KABUPATEN YALIMO	912204	BENAWA	9122042019	WIBI	0.4033	5000
3.262	91	PAPUA	9123	KABUPATEN LANNY JAYA	912325	BRUWA	9123252005	LONGGAPUR	0.4033	5000
3.263	91	PAPUA	9112	KABUPATEN PEGUNUNGAN BINTANG	911233	PAMEK	9112332006	LUMDAKNA	0.4032	5000
3.264	11	ACEH	1111	KABUPATEN BIREUEN	111115	PEUSANGAN SIBLAH KRUENG	1111152007	COT ANEUK BATEE	0.4030	5000
3.265	91	PAPUA	9125	KABUPATEN PUNCAK	912520	OMUKIA	9125202009	NINGGIBOME	0.4030	5000
3.266	91	PAPUA	9112	PEGUNUNGAN BINTANG	911212	BATOM	9112052011	SABI	0.4030	5000
3.267	92	PAPUA BARAT	9201	SORONG	929201	SAYOSA TIMUR	9201552002	KLAWANA	0.4029	5000
3.268	61	KALIMANTAN BARAT	6107	KABUPATEN BENGKAYANG	610710	SUTI SEMARANG	6107102003	SUKA MAJU	0.4027	5000
3.269	92	PAPUA BARAT	9202	KABUPATEN MANOKWARI	920203	WARMARE	9202032020	AMBER	0.4027	5000
3.270	92	PAPUA BARAT	9202	KABUPATEN MANOKWARI	920204	PRAFI	9202042015	KERENU	0.4027	5000
3.271	62	KALIMANTAN TENGAH	6202	KOTAWARINGIN TIMUR	626202	BUKIT SANTUAI	6202152010	TUMBANG TAWAN	0.4027	5000
3.272	91	PAPUA	9108	PANIAI	919108	SIRIWO	9108132012	UWOYUPI	0.4027	5000
3.273	91	PAPUA	9108	PANIAI	919108	DOGOMO	9108322003	DANGGIPA	0.4027	5000
3.274	91	PAPUA	9108	PANIAI	919108	DOGOMO	9108322005	SOGOMO	0.4027	5000
3.275	91	PAPUA	9108	PANIAI	919108	DUMADAMA	9108122003	BOMOSIGA	0.4027	5000
3.276	91	PAPUA	9108	PANIAI	919108	DUMADAMA	9108122001	DUMA	0.4027	5000
3.277	91	PAPUA	9108	PANIAI	910812	DUMADAMA	9108122004	JAPESIGAIWAKA	0.4027	5000
3.278	91	PAPUA	9108	PANIAI	919108	DUMADAMA	9108122005	WAITAPA	0.4027	5000
3.279	91	PAPUA	9108	PANIAI	919108	SIRIWO	9108132004	KEPI	0.4027	5000
3.280	91	PAPUA	9108	PANIAI	919108	SIRIWO	9108132001	TADIA /AYAIKEBO	0.4027	5000
3.281	91	PAPUA	9108	PANIAI	919108	DUMADAMA	9108122009	DUMA II	0.4027	5000
3.282	91	PAPUA	9108	PANIAI	919108	DOGOMO	9108322001	DOGOMO	0.4027	5000
3.283	91	PAPUA	9108	PANIAI	919108	DOGOMO	9108322002	BOMONG BUGOPA	0.4027	5000
3.284	91	PAPUA	9108	PANIAI	919108	DOGOMO	9108322004	ONDEGAPA	0.4027	5000
3.285	61	KALIMANTAN BARAT	6104	KABUPATEN KETAPANG	610419	HULU SUNGAI	6104192008	BATU LAPIS	0.4026	5000
3.286	81	MALUKU	8107	KABUPATEN KEPULAUAN ARU	810708	ARU TENGAH SELATAN	8107082003	BEMUN	0.4026	5000
3.287	61	KALIMANTAN BARAT	6104	KABUPATEN KETAPANG	610419	HULU SUNGAI	6104192002	SENDURUHAN	0.4025	5000
3.288	62	KALIMANTAN TENGAH	6206	KATINGAN	626206	KATINGAN HULU	6206082008	RANTAU PUKA	0.4024	5000
3.289	91	PAPUA	9113	YAHUKIMO	911313	UBALIHI	9113302001	WANAM	0.4024	5000
3.290	91	PAPUA	9108	PANIAI	919108	PANIAI BARAT	9108022058	DIGIUGII	0.4024	5000
3.291	91	PAPUA	9112	KABUPATEN PEGUNUNGAN BINTANG	911206	BORME	9112062006	ONYA	0.4024	5000
3.292	91	PAPUA	9112	KABUPATEN PEGUNUNGAN BINTANG	911206	BORME	9112062007	ARINA	0.4024	5000
3.293	91	PAPUA	9112	KABUPATEN PEGUNUNGAN BINTANG	911206	BORME	9112062016	ARINGGON	0.4024	5000
3.294	91	PAPUA	9112	KABUPATEN PEGUNUNGAN BINTANG	911206	BORME	9112062017	BUKAM	0.4024	5000
3.295	91	PAPUA	9112	KABUPATEN PEGUNUNGAN BINTANG	911206	BORME	9112062018	KWIME	0.4024	5000
3.296	91	PAPUA	9112	KABUPATEN PEGUNUNGAN BINTANG	911206	BORME	9112062019	KOLGIR	0.4024	5000
3.297	91	PAPUA	9112	KABUPATEN PEGUNUNGAN BINTANG	911206	BORME	9112062020	CANGDAMBAN	0.4024	5000
3.298	91	PAPUA	9112	KABUPATEN PEGUNUNGAN BINTANG	911206	BORME	9112062021	LAYDAMBAN	0.4024	5000
3.299	91	PAPUA	9112	KABUPATEN PEGUNUNGAN BINTANG	911206	BORME	9112062022	SEBAN	0.4024	5000
3.300	91	PAPUA	9125	KABUPATEN PUNCAK	912508	GOME	9125082002	GOME	0.4024	5000
3.301	92	PAPUA BARAT	9212	KABUPATEN PEGUNUNGAN ARFAK	921210	HINGK	9212102016	HAKTIEBOU	0.4024	5000
3.302	12	SUMATERA UTARA	1214	KABUPATEN NIAS SELATAN	121435	IDANOTAE	1214352010	HAREFA ORAHUA	0.4022	5000
3.303	61	KALIMANTAN BARAT	6105	KABUPATEN SINTANG	610515	AMBALAU	6105152016	RIAM SABON	0.4022	5000
3.304	11	ACEH	1110	KABUPATEN ACEH SINGKIL	111009	KOTA BAHARU	1110092005	LADANG BISIK	0.4021	5000
3.305	53	NUSA TENGGARA TIMUR	5301	KABUPATEN KUPANG	530120	AMABI OEFETO TIMUR	5301202001	SEKI	0.4021	5000
3.306	65	KALIMANTAN UTARA	6503	KABUPATEN NUNUKAN	650315	LUMBIS OGONG	6503152035	LANGGASON	0.4021	5000



NO	KODE PROVINSI	NAMA PROVINSI	KODE KABUPATEN	NAMA KABUPATEN	KODE KECAMATAN	NAMA KECAMATAN	KODE DESA	NAMA DESA	IDM	5.000 TERTINGGAL
3.307	91	PAPUA	9125	KABUPATEN PUNCAK	912521	LAMBEWI	9125212006	WANOMBUT	0.4021	5000
3.308	91	PAPUA	9122	YALIMO	919122	ABENAH	9122032026	BURIM	0.4021	5000
3.309	91	PAPUA	9122	YALIMO	919122	ABENAH	9122032072	LOHOMABEL	0.4021	5000
3.310	92	PAPUA BARAT	9212	PEGUNUNGAN ARFAK	929212	TESTEGA	9212082012	MEIFOKEDA	0.4021	5000
3.311	73	SULAWESI SELATAN	7318	KABUPATEN TANA TORAJA	731803	BONGGAKARADENG	7318032001	BAU	0.4019	5000
3.312	76	SULAWESI BARAT	7603	KABUPATEN MAMASA	760308	SESENAPADANG	7603082008	LISUAN ADA	0.4019	5000
3.313	53	NUSA TENGGARA TIMUR	5313	LEMBATA	535313	WULANDONI	5313082001	ALAP ATADEI	0.4018	5000
3.314	12	SUMATERA UTARA	1204	KABUPATEN NIAS	120410	IDANOGAWO	1204102014	SISOBAHILI IRAONO HURA	0.4018	5000
3.315	91	PAPUA	9118	KABUPATEN ASMAT	911811	JOERAT	9118112002	YEMI	0.4018	5000
3.316	91	PAPUA	9106	BIAK NUMFOR	919106	PADAIDO	9106102016	SANDIDORI	0.4018	5000
3.317	91	PAPUA	9106	BIAK NUMFOR	919106	AIMANDO PADAIDO	9106192001	MIOS MANGGUANDI	0.4018	5000
3.318	91	PAPUA	9127	INTAN JAYA	919127	TOMOSIGA	9127082002	BIGASIGA	0.4017	5000
3.319	92	PAPUA BARAT	9209	TAMBRAUW	929209	FEF	9209012014	ESYUM	0.4017	5000
3.320	92	PAPUA BARAT	9209	TAMBRAUW	929209	KEBAR	9209092017	JAFAI	0.4017	5000
3.321	92	PAPUA BARAT	9206	TELUK BINTUNI	929206	ARANDAY	9206042009	MANUNGGAL KARYA	0.4017	5000
3.322	12	SUMATERA UTARA	1224	KABUPATEN NIAS UTARA	122409	AFULU	1224092002	LAURU FADORO	0.4014	5000
3.323	91	PAPUA	9122	KABUPATEN YALIMO	912202	APALAPSILI	9122022020	KUNDIKELE	0.4014	5000
3.324	91	PAPUA	9122	KABUPATEN YALIMO	912202	APALAPSILI	9122022037	KILAT	0.4014	5000
3.325	91	PAPUA	9122	KABUPATEN YALIMO	912202	APALAPSILI	9122022043	EAL	0.4014	5000
3.326	91	PAPUA	9122	KABUPATEN YALIMO	912202	APALAPSILI	9122022044	HUKALOPUNU	0.4014	5000
3.327	91	PAPUA	9122	KABUPATEN YALIMO	912202	APALAPSILI	9122022047	MOLINGGI	0.4014	5000
3.328	91	PAPUA	9122	KABUPATEN YALIMO	912202	APALAPSILI	9122022048	SOBIKAMBUT	0.4014	5000
3.329	91	PAPUA	9122	KABUPATEN YALIMO	912202	APALAPSILI	9122022049	WIRALEILI	0.4014	5000
3.330	91	PAPUA	9122	KABUPATEN YALIMO	912204	BENAWA	9122042015	PALUKE	0.4014	5000
3.331	91	PAPUA	9122	KABUPATEN YALIMO	912204	BENAWA	9122042036	NIHOL	0.4014	5000
3.332	91	PAPUA	9125	KABUPATEN PUNCAK	912520	OMUKIA	9125202004	PINAPA	0.4014	5000
3.333	91	PAPUA	9127	INTAN JAYA	919127	AGISIGA	9127052007	TAMBAGE	0.4014	5000
3.334	91	PAPUA	9113	YAHUKIMO	919113	KURIMA	9113012013	HIHUNDES	0.4014	5000
3.335	91	PAPUA	9113	YAHUKIMO	919113	KURIMA	9113012047	SOROH	0.4014	5000
3.336	91	PAPUA	9113	YAHUKIMO	919113	KURIMA	9113012039	WULIK PUNUA	0.4014	5000
3.337	92	PAPUA BARAT	9209	TAMBRAUW	929209	KEBAR SELATAN	9209242002	AJAMI	0.4014	5000
3.338	53	NUSA TENGGARA TIMUR	5302	TIMOR TENGAH SELATAN	535302	MOLLO UTARA	5302032012	LELOBOKO	0.4013	5000
3.339	91	PAPUA	9123	KABUPATEN LANNY JAYA	912318	MILIMBO	9123182005	KIDONI	0.4013	5000
3.340	91	PAPUA	9122	YALIMO	919122	ABENAH	9122032029	ABAGIMA	0.4011	5000
3.341	74	SULAWESI TENGGARA	7406	KABUPATEN BOMBANA	740622	MATA USU	7406222001	KOLOMBI MATAUSU	0.4011	5000
3.342	53	NUSA TENGGARA TIMUR	5302	KABUPATEN TIMOR TENGAH SELATAN	530214	BATU PUTIH	5302142005	TUPAN	0.4010	5000
3.343	91	PAPUA	9106	KABUPATEN BIAK NUMFOR	910615	SWANDIWE	9106152009	RAMDORI	0.4008	5000
3.344	91	PAPUA	9111	KABUPATEN KEEROM	911103	SENGGI	9111032005	USKU	0.4008	5000
3.345	92	PAPUA BARAT	9204	SORONG SELATAN	929204	MOSWAREN	9204102006	KAMISABE	0.4008	5000
3.346	91	PAPUA	9109	KABUPATEN MIMIKA	910906	JILA	9109062008	PILIK OGOM	0.4008	5000
3.347	91	PAPUA	9109	KABUPATEN MIMIKA	910906	JILA	9109062010	UMPLIGA	0.4008	5000
3.348	92	PAPUA BARAT	9201	SORONG	929201	SALAWATI TENGAH	9201532009	MEYAU	0.4006	5000
3.349	91	PAPUA	9114	TOLIKARA	919114	KAI	9114422006	AGAIN	0.4005	5000
3.350	91	PAPUA	9114	TOLIKARA	919114	KAI	9114422009	KOTORAMBUR	0.4005	5000
3.351	91	PAPUA	9114	TOLIKARA	919114	KAI	9114422004	KURBAYA	0.4005	5000
3.352	91	PAPUA	9114	TOLIKARA	919114	KAI	9114422007	PIRALEME	0.4005	5000
3.353	91	PAPUA	9114	TOLIKARA	919114	KAI	9114422008	TUNGGUNALE	0.4005	5000
3.354	91	PAPUA	9114	TOLIKARA	919114	KAI	9114422005	WIYANGGER	0.4005	5000
3.355	91	PAPUA	9114	TOLIKARA	919114	KAI	9114422010	WOLU	0.4005	5000
3.356	91	PAPUA	9114	TOLIKARA	919114	KEMBU	9114042026	NUGARI	0.4005	5000
3.357	91	PAPUA	9114	TOLIKARA	919114	KEMBU	9114042039	WULINAGA	0.4005	5000
3.358	91	PAPUA	9114	TOLIKARA	919114	KONDA/ KONDAGA	9114122018	ARIKOBA	0.4005	5000
3.359	91	PAPUA	9114	TOLIKARA	919114	KONDA/ KONDAGA	9114122012	ARUMAGI	0.4005	5000
3.360	91	PAPUA	9114	TOLIKARA	919114	KONDA/ KONDAGA	9114122020	GANAGE	0.4005	5000
3.361	91	PAPUA	9114	TOLIKARA	919114	KONDA/ KONDAGA	9114122015	GIMO	0.4005	5000
3.362	91	PAPUA	9114	TOLIKARA	919114	WONIKI	9114102017	MOME	0.4005	5000
3.363	91	PAPUA	9114	TOLIKARA	919114	WONIKI	9114102027	PAGONA	0.4005	5000

NO	KODE PROVINSI	NAMA PROVINSI	KODE KABUPATEN	NAMA KABUPATEN	KODE KECAMATAN	NAMA KECAMATAN	KODE DESA	NAMA DESA	IDM	5.000 TERTINGGAL
3.364	91	PAPUA	9114	TOLIKARA	919114	WONIKI	9114102010	TEROPME	0.4005	5000
3.365	91	PAPUA	9114	TOLIKARA	919114	WONIKI	9114102029	WUNABU	0.4005	5000
3.366	91	PAPUA	9114	TOLIKARA	919114	WONIKI	9114102004	YALIWAK	0.4005	5000
3.367	91	PAPUA	9114	TOLIKARA	919114	WONIKI	9114102031	YANGGUN	0.4005	5000
3.368	91	PAPUA	9114	TOLIKARA	919114	WONIKI	9114102013	YIGONIME	0.4005	5000
3.369	91	PAPUA	9114	TOLIKARA	919114	WUGI	9114392009	BUANGLUDAH	0.4005	5000
3.370	91	PAPUA	9114	TOLIKARA	919114	WUGI	9114392003	GITAR	0.4005	5000
3.371	91	PAPUA	9114	TOLIKARA	919114	WUGI	9114392005	LENA	0.4005	5000
3.372	91	PAPUA	9114	TOLIKARA	919114	WUGI	9114392006	TIMONERI	0.4005	5000
3.373	91	PAPUA	9114	TOLIKARA	919114	WUGI	9114392001	WUGI	0.4005	5000
3.374	91	PAPUA	9114	TOLIKARA	919114	WUGI	9114392008	WURONGGI	0.4005	5000
3.375	91	PAPUA	9102	JAYAWIJAYA	919102	TAGIME	9102552006	GUME KUPARI	0.4004	5000
3.376	91	PAPUA	9114	TOLIKARA	919114	GEYA	9114252014	WUNGILIPUR	0.4002	5000
3.377	62	KALIMANTAN TENGAH	6210	GUNUNG MAS	626210	RUNGAN	6210052022	BERENG BARU	0.4002	5000
3.378	91	PAPUA	9127	INTAN JAYA	919127	AGISIGA	9127052003	UNABUNDOGA	0.4002	5000
3.379	92	PAPUA BARAT	9212	PEGUNUNGAN ARFAK	929212	TESTEGA	9212082008	IBA	0.4002	5000
3.380	92	PAPUA BARAT	9212	PEGUNUNGAN ARFAK	929212	TESTEGA	9212082014	MEKSI	0.4002	5000
3.381	11	ACEH	1108	KABUPATEN ACEH UTARA	110807	MEURAH MULIA	1108072048	BAREE BLANG	0.4001	5000
3.382	91	PAPUA	9109	KABUPATEN MIMIKA	910918	ALAMA	9109182004	UNIMOGOM	0.4001	5000
3.383	92	PAPUA BARAT	9211	KABUPATEN MANOKWARI SELATAN	921103	NENEY	9211032002	DISI	0.4001	5000
3.384	92	PAPUA BARAT	9211	KABUPATEN MANOKWARI SELATAN	921104	DATARAN ISIM	9211042009	DESRA	0.4001	5000
3.385	92	PAPUA BARAT	9212	KABUPATEN PEGUNUNGAN ARFAK	921209	MINYAMBAOUW	9212092009	ADUER	0.4001	5000
3.386	92	PAPUA BARAT	9212	KABUPATEN PEGUNUNGAN ARFAK	921210	HINGK	9212102015	HUMEISI	0.4001	5000
3.387	53	NUSA TENGGARA TIMUR	5301	KUPANG	535301	AMFOANG BARAT LAUT	5301222006	FAUMES	0.4000	5000
3.388	92	PAPUA BARAT	9210	MAYBRAT	929210	AIFAT TIMUR JAUH	9210132001	AINESRA	0.4000	5000
3.389	92	PAPUA BARAT	9210	MAYBRAT	929210	AIFAT TIMUR TENGAH	9210122011	FAAN KAHRIO	0.4000	5000
3.390	92	PAPUA BARAT	9210	MAYBRAT	929210	AIFAT TIMUR TENGAH	9210122010	TIAM	0.4000	5000
3.391	92	PAPUA BARAT	9210	MAYBRAT	929210	AIFAT TIMUR JAUH	9210132006	AIKINGGING	0.4000	5000
3.392	61	KALIMANTAN BARAT	6108	KABUPATEN LANDAK	610802	MEMPAWAH HULU	6108022017	PAHOKNG	0.3999	5000
3.393	91	PAPUA	9118	KABUPATEN ASMAT	911811	JOERAT	9118112006	ONAVAI	0.3999	5000
3.394	91	PAPUA	9107	PUNCAK JAYA	919107	YAMBI	9107222001	MONDU	0.3999	5000
3.395	91	PAPUA	9107	PUNCAK JAYA	919107	YAMBI	9107222002	YAMBI	0.3999	5000
3.396	91	PAPUA	9107	PUNCAK JAYA	919107	YAMBI	9107222008	YOBOLUK	0.3999	5000
3.397	91	PAPUA	9113	YAHUKIMO	919113	HOGIO	9113162002	DUGUMHAD	0.3998	5000
3.398	12	SUMATERA UTARA	1214	KABUPATEN NIAS SELATAN	121415	ARAMO	1214152016	HILIADOLOWA	0.3998	5000
3.399	73	SULAWESI SELATAN	7317	KABUPATEN LUWU	731720	BAJO BARAT	7317202008	BONELEMO UTARA	0.3997	5000
3.400	92	PAPUA BARAT	9204	KABUPATEN SORONG SELATAN	920414	KAIS	9204142001	KAIS	0.3997	5000
3.401	12	SUMATERA UTARA	1214	KABUPATEN NIAS SELATAN	121403	LAHUSA	1214032018	SARAHILILAZA	0.3995	5000
3.402	91	PAPUA	9112	KABUPATEN PEGUNUNGAN BINTANG	911204	IWUR	9112042003	WALAPKUBUN	0.3995	5000
3.403	91	PAPUA	9122	KABUPATEN YALIMO	912201	ELELIM	9122012026	SOHI	0.3995	5000
3.404	91	PAPUA	9123	KABUPATEN LANNY JAYA	912318	MILIMBO	9123182006	JINOK	0.3995	5000
3.405	91	PAPUA	9125	KABUPATEN PUNCAK	912520	OMUKIA	9125202008	KULEME	0.3995	5000
3.406	91	PAPUA	9125	KABUPATEN PUNCAK	912525	ERELMAKAWIA	9125252001	ERELMAKAWIA	0.3995	5000
3.407	91	PAPUA	9125	KABUPATEN PUNCAK	912525	ERELMAKAWIA	9125252002	KALPAMONORA	0.3995	5000
3.408	91	PAPUA	9117	MAPPI	919117	HAJU	9117052003	KATAGE	0.3995	5000
3.409	92	PAPUA BARAT	9202	MANOKWARI	929202	MANOKWARI TIMUR	9202132004	BAKARO	0.3995	5000
3.410	92	PAPUA BARAT	9201	SORONG	929201	BUK	9201472002	MLAKHAN	0.3995	5000
3.411	92	PAPUA BARAT	9209	TAMBRAUW	929209	KEBAR SELATAN	9209242004	AKARI	0.3995	5000
3.412	92	PAPUA BARAT	9209	TAMBRAUW	929209	KEBAR SELATAN	9209242005	AMNAN	0.3995	5000
3.413	92	PAPUA BARAT	9209	TAMBRAUW	929209	KEBAR SELATAN	9209242003	ANITI	0.3995	5000
3.414	92	PAPUA BARAT	9209	TAMBRAUW	929209	KEBAR SELATAN	9209242001	NEKORI	0.3995	5000
3.415	91	PAPUA	9107	PUNCAK JAYA	919107	TINGGINAMBUT	9107122072	BERIME	0.3995	5000
3.416	91	PAPUA	9107	PUNCAK JAYA	919107	TINGGINAMBUT	9107122025	DEGI	0.3995	5000
3.417	91	PAPUA	9107	PUNCAK JAYA	919107	TINGGINAMBUT	9107122035	GOBAK	0.3995	5000
3.418	91	PAPUA	9107	PUNCAK JAYA	919107	TINGGINAMBUT	9107122026	JUGUMBELAWI	0.3995	5000
3.419	91	PAPUA	9110	SARMI	919110	APAWER HULU	9110092003	TAMAJA	0.3995	5000
3.420	91	PAPUA	9113	YAHUKIMO	919113	SOBAHAM	9113452010	SILAK PAHABOL	0.3995	5000



NO	KODE PROVINSI	NAMA PROVINSI	KODE KABUPATEN	NAMA KABUPATEN	KODE KECAMATAN	NAMA KECAMATAN	KODE DESA	NAMA DESA	IDM	5.000 TERTINGGAL
3.421	91	PAPUA	9108	PANIAI	919108	YAGAI	9108282001	PANIBAGATA	0,3994	5000
3.422	11	ACEH	1108	KABUPATEN ACEH UTARA	110804	LHOKSUKON	1108042020	ARA AB	0,3992	5000
3.423	11	ACEH	1108	KABUPATEN ACEH UTARA	110804	LHOKSUKON	1108042049	GRONG-GRONG	0,3992	5000
3.424	74	SULAWESI TENGGARA	7406	KABUPATEN BOMBANA	740622	MATA USU	7406222003	WIA-WIA	0,3992	5000
3.425	91	PAPUA	9106	KABUPATEN BIAK NUMFOR	910618	POIRU	9106182002	SYORIBU	0,3992	5000
3.426	91	PAPUA	9115	KABUPATEN WAROPEN	911512	WAPOGA	9115122003	AWERA	0,3990	5000
3.427	91	PAPUA	9108	PANIAI	919108	KEBO	9108192009	KAGUPAGU	0,3989	5000
3.428	12	SUMATERA UTARA	1214	KABUPATEN NIAS SELATAN	121425	SIDUA'ORI	1214252004	ULUIDANODUO	0,3989	5000
3.429	12	SUMATERA UTARA	1214	KABUPATEN NIAS SELATAN	121425	SIDUA'ORI	1214252008	HILIZANUWO	0,3989	5000
3.430	91	PAPUA	9120	KABUPATEN MAMBERAMO RAYA	912002	MAMBERAMO HULU	9120022008	FOKRI	0,3989	5000
3.431	91	PAPUA	9126	DOGIYAI	919126	KAMU	9126012004	BUKAPA	0,3986	5000
3.432	72	SULAWESI TENGAH	7203	KABUPATEN DONGGALA	720321	PINEMBANI	7203212009	TAVANGGELI	0,3986	5000
3.433	91	PAPUA	9114	TOLIKARA	911414	KAI	9114422003	TINA	0,3985	5000
3.434	91	PAPUA	9114	TOLIKARA	919114	KONDA/ KONDAGA	9114122001	KONDA	0,3985	5000
3.435	91	PAPUA	9108	PANIAI	919108	TOPIYAI	9108342005	DEBAKEBOUDA	0,3984	5000
3.436	91	PAPUA	9108	PANIAI	919108	TOPIYAI	9108342003	MOMAGEIDA	0,3984	5000
3.437	91	PAPUA	9108	PANIAI	919108	TOPIYAI	9108342008	OKONOBADA	0,3984	5000
3.438	91	PAPUA	9122	YALIMO	919122	ELELIM	9122012042	WEREKMA	0,3984	5000
3.439	61	KALIMANTAN BARAT	6105	KABUPATEN SINTANG	610515	AMBALAU	6105152015	SUNGAI TAMBUN	0,3984	5000
3.440	91	PAPUA	9102	KABUPATEN JAYAWIJAYA	910266	POPUGOBA	9102662003	YOMOTE	0,3984	5000
3.441	91	PAPUA	9125	KABUPATEN PUNCAK	912520	OMUKIA	9125202002	PINGGIL/ERONGGOBAK	0,3984	5000
3.442	91	PAPUA	9125	PUNCAK	919125	AGANDUGUME	9125072006	OGOBAK'PELENAK	0,3983	5000
3.443	91	PAPUA	9126	DOGIYAI	919126	KAMU SELATAN	9126072007	BOGOYO TEUGI	0,3983	5000
3.444	91	PAPUA	9127	INTAN JAYA	919127	AGISIGA	9127052005	JENETAPA NAJASIGA	0,3983	5000
3.445	91	PAPUA	9127	INTAN JAYA	919127	AGISIGA	9127052010	KOMBOGOSIGA	0,3983	5000
3.446	91	PAPUA	9113	YAHUKIMO	919113	LANGDA	9113412008	BEBEKLE	0,3983	5000
3.447	91	PAPUA	9113	YAHUKIMO	919113	LANGDA	9113412007	YALAR	0,3983	5000
3.448	91	PAPUA	9113	YAHUKIMO	919113	SOLOIKMA	9113382004	BANGA	0,3983	5000
3.449	91	PAPUA	9113	YAHUKIMO	919113	SOLOIKMA	9113382003	SINGOKLA	0,3983	5000
3.450	61	KALIMANTAN BARAT	6105	KABUPATEN SINTANG	610515	AMBALAU	6105152017	NANGA UKAI	0,3982	5000
3.451	82	MALUKU UTARA	8201	KABUPATEN HALMAHERA BARAT	820102	LOLODA	8201022021	TOSOMOLO	0,3982	5000
3.452	91	PAPUA	9120	KABUPATEN MAMBERAMO RAYA	912002	MAMBERAMO HULU	9120022003	FUAO	0,3982	5000
3.453	91	PAPUA	9120	KABUPATEN MAMBERAMO RAYA	912003	RUFAER	9120032001	FONA	0,3982	5000
3.454	91	PAPUA	9120	KABUPATEN MAMBERAMO RAYA	912003	RUFAER	9120032002	TAYAI	0,3982	5000
3.455	91	PAPUA	9125	KABUPATEN PUNCAK	912521	LAMBEWI	9125212001	TUPUT	0,3982	5000
3.456	12	SUMATERA UTARA	1213	KABUPATEN MANDAILING NATAL	121313	BATANG NATAL	1213132013	GUO BATU	0,3981	5000
3.457	92	PAPUA BARAT	9212	KABUPATEN PEGUNUNGAN ARFAK	921207	CATUBOUW	9212072018	TIMTOUW	0,3981	5000
3.458	92	PAPUA BARAT	9212	KABUPATEN PEGUNUNGAN ARFAK	921207	CATUBOUW	9212072019	IDEMAI	0,3981	5000
3.459	92	PAPUA BARAT	9212	KABUPATEN PEGUNUNGAN ARFAK	921207	CATUBOUW	9212072021	COIJUT	0,3981	5000
3.460	91	PAPUA	9116	BOVEN DIGOEL	919116	SUBUR	9116152005	METTO	0,3981	5000
3.461	91	PAPUA	9107	PUNCAK JAYA	919107	FAWI	9107062012	KAHO	0,3979	5000
3.462	91	PAPUA	9107	PUNCAK JAYA	919107	YAMBI	9107222005	GINIGOM	0,3979	5000
3.463	91	PAPUA	9115	WAROPEN	919115	MASIREI	9115032014	SIRAMI	0,3979	5000
3.464	91	PAPUA	9113	YAHUKIMO	919113	HOGIO	9113162004	SUBSAL	0,3979	5000
3.465	92	PAPUA BARAT	9212	PEGUNUNGAN ARFAK	929212	TESTEGA	9212082011	MEIJUGJUIGJA	0,3979	5000
3.466	91	PAPUA	9102	JAYAWIJAYA	919102	BPURI	9102622004	AYOMA	0,3979	5000
3.467	91	PAPUA	9102	JAYAWIJAYA	919102	BPURI	9102622002	ONGGOBAGA	0,3979	5000
3.468	91	PAPUA	9107	PUNCAK JAYA	919107	YAMBI	9107222003	MOULO	0,3979	5000
3.469	91	PAPUA	9112	KABUPATEN PEGUNUNGAN BINTANG	911216	OK AOM	9112162005	APLIM	0,3979	5000
3.470	91	PAPUA	9114	TOLIKARA	919114	BOKONERI	9114152015	TANABUME	0,3978	5000
3.471	91	PAPUA	9116	BOVEN DIGOEL	919116	SESNUK	9116182003	KANGGUP	0,3978	5000
3.472	53	NUSA TENGGARA TIMUR	5315	KABUPATEN MANGGARAI BARAT	531506	BOLENG	5315062020	GOLO NOBO	0,3978	5000
3.473	73	SULAWESI SELATAN	7317	KABUPATEN LUWU	731702	LAROMPONG	7317022010	BUKIT SUTRA	0,3978	5000
3.474	91	PAPUA	9112	KABUPATEN PEGUNUNGAN BINTANG	911233	PAMEK	9112332010	KALEK	0,3978	5000
3.475	92	PAPUA BARAT	9212	KABUPATEN PEGUNUNGAN ARFAK	921207	CATUBOUW	9212072012	JIM	0,3978	5000
3.476	65	KALIMANTAN UTARA	6502	MALINAU	656502	MENTARANG HULU	6502122001	LUNG FALA	0,3977	5000
3.477	11	ACEH	1111	KABUPATEN BIREUEN	111102	JEUNIEB	1111022062	PAYA BILI	0,3976	5000

NO	KODE PROVINSI	NAMA PROVINSI	KODE KABUPATEN	NAMA KABUPATEN	KODE KECAMATAN	NAMA KECAMATAN	KODE DESA	NAMA DESA	IDM	5.000 TERTINGGAL
3.478	12	SUMATERA UTARA	1204	KABUPATEN NIAS	120428	MA'U	1204282003	SIHARE'O III	0,3976	5000
3.479	61	KALIMANTAN BARAT	6106	KABUPATEN KAPUAS HULU	610620	MENTEBAH	6106202004	KEPALA GURUNG	0,3976	5000
3.480	91	PAPUA	9125	KABUPATEN PUNCAK	912506	SINAK	9125062014	KOLARIBANAK	0,3976	5000
3.481	92	PAPUA BARAT	9202	KABUPATEN MANOKWARI	920203	WARMARE	9202032008	UMCEN	0,3976	5000
3.482	92	PAPUA BARAT	9201	SORONG	929201	SUNOOK	9201462001	DASRI	0,3976	5000
3.483	92	PAPUA BARAT	9212	KABUPATEN PEGUNUNGAN ARFAK	921207	CATUBOUW	9212072010	MANGGESUK	0,3975	5000
3.484	91	PAPUA	9112	KABUPATEN PEGUNUNGAN BINTANG	911233	PAMEK	9112332009	YOKUL	0,3974	5000
3.485	53	NUSA TENGGARA TIMUR	5314	KABUPATEN ROTE NDAO	531405	PANTAI BARU	5314052005	OEBAU	0,3973	5000
3.486	91	PAPUA	9123	KABUPATEN LANNY JAYA	912322	AYUMNATI	9123222004	TIKOME	0,3973	5000
3.487	91	PAPUA	9122	YALIMO	919122	ABENAH	9122032097	SALOHE	0,3973	5000
3.488	92	PAPUA BARAT	9206	TELUK BINTUNI	929206	BISCOOP	9206182007	MOWITKA	0,3973	5000
3.489	53	NUSA TENGGARA TIMUR	5302	TIMOR TENGAH SELATAN	535302	TOIANAS	5302162008	NOEOLIN	0,3973	5000
3.490	91	PAPUA	9114	TOLIKARA	911414	BOKONDINI	9114022008	UMAGA	0,3973	5000
3.491	92	PAPUA BARAT	9201	SORONG	929201	SAYOSA TIMUR	9201552005	KLAKAK	0,3971	5000
3.492	91	PAPUA	9107	PUNCAK JAYA	919107	YAMO	9107082007	BINIME	0,3970	5000
3.493	91	PAPUA	9107	PUNCAK JAYA	919107	YAMO	9107082023	LINWAKWI	0,3970	5000
3.494	91	PAPUA	9113	YAHUKIMO	919113	SILIMO	9113062003	EKSA	0,3970	5000
3.495	91	PAPUA	9113	YAHUKIMO	919113	SILIMO	9113062001	MOMNOWOK	0,3970	5000
3.496	91	PAPUA	9113	YAHUKIMO	919113	SILIMO	9113062002	SILIMO	0,3970	5000
3.497	91	PAPUA	9113	YAHUKIMO	919113	SILIMO	9113062004	SILOMA	0,3970	5000
3.498	11	ACEH	1113	KABUPATEN GAYO LUES	111303	RIKIT GAIB	1113032003	PADANG PASIR	0,3970	5000
3.499	91	PAPUA	9125	KABUPATEN PUNCAK	912512	OGAMANIM	9125122003	DAUNG	0,3970	5000
3.500	12	SUMATERA UTARA	1220	KABUPATEN PADANG LAWAS UTARA	122002	DOLOK	1220022049	SIGALA GALA	0,3967	5000
3.501	53	NUSA TENGGARA TIMUR	5316	NAGEKEO	535316	AESESA SELATAN	5316072006	WAJOMARA	0,3967	5000
3.502	91	PAPUA	9113	YAHUKIMO	919113	SUNTAMON	9113432007	MASUMKON	0,3965	5000
3.503	91	PAPUA	9114	TOLIKARA	919114	WONIKI	9114102030	WILILEME	0,3965	5000
3.504	92	PAPUA BARAT	9212	PEGUNUNGAN ARFAK	929212	TESTEGA	9212082005	JIGJA	0,3963	5000
3.505	91	PAPUA	9111	KABUPATEN KEEROM	911111	KAISENAR	9111112001	KAISENAR	0,3963	5000
3.506	91	PAPUA	9122	KABUPATEN YALIMO	912204	BENAWA	9122042012	HIMI	0,3963	5000
3.507	92	PAPUA BARAT	9212	KABUPATEN PEGUNUNGAN ARFAK	921210	HINGK	9212102020	MBEGAU	0,3963	5000
3.508	91	PAPUA	9114	TOLIKARA	919114	KEMBU	9114042044	TIOGA	0,3962	5000
3.509	91	PAPUA	9114	TOLIKARA	919114	KEMBU	9114042019	YOWO	0,3962	5000
3.510	91	PAPUA	9114	TOLIKARA	919114	KONDA/ KONDAGA	9114122010	MANDURA	0,3962	5000
3.511	72	SULAWESI TENGAH	7204	KABUPATEN TOLI TOLI	720402	DAMPAL UTARA	7204022010	OGOLALI	0,3962	5000
3.512	92	PAPUA BARAT	9212	KABUPATEN PEGUNUNGAN ARFAK	921207	CATUBOUW	9212072015	MINMO	0,3962	5000
3.513	92	PAPUA BARAT	9212	KABUPATEN PEGUNUNGAN ARFAK	921207	CATUBOUW	9212072016	MIHU	0,3962	5000
3.514	91	PAPUA	9102	JAYAWIJAYA	919102	BPIRI	9102622007	DLINGGAMA	0,3960	5000
3.515	91	PAPUA	9102	JAYAWIJAYA	919102	BPIRI	9102622005	DLONGGOKI	0,3960	5000
3.516	91	PAPUA	9102	JAYAWIJAYA	919102	BPIRI	9102622006	TIRUNGGU	0,3960	5000
3.517	91	PAPUA	9102	JAYAWIJAYA	919102	BPIRI	9102622003	WALAKMA	0,3960	5000
3.518	91	PAPUA	9107	PUNCAK JAYA	919107	YAMBI	9107222004	TENOLOK	0,3960	5000
3.519	91	PAPUA	9107	PUNCAK JAYA	919107	YAMBI	9107222007	WONOME	0,3960	5000
3.520	76	SULAWESI BARAT	7603	KABUPATEN MAMASA	760308	SESENAPADANG	7603082003	PALADAN	0,3960	5000
3.521	91	PAPUA	9116	KABUPATEN BOVEN DIGOEL	911616	KOMBAY	9116162004	UGO	0,3960	5000
3.522	91	PAPUA	9118	KABUPATEN ASMAT	911818	AYIP	9118182003	SAGARE	0,3960	5000
3.523	91	PAPUA	9125	KABUPATEN PUNCAK	912525	ERELMAKAWIA	9125252008	TAMAGUN	0,3960	5000
3.524	91	PAPUA	9107	PUNCAK JAYA	919107	FAWI	9107062014	DOREY	0,3960	5000
3.525	91	PAPUA	9107	PUNCAK JAYA	919107	FAWI	9107062008	TURUMO	0,3960	5000
3.526	91	PAPUA	9107	PUNCAK JAYA	919107	FAWI	9107062017	YEREI	0,3960	5000
3.527	91	PAPUA	9107	PUNCAK JAYA	919107	YAMBI	9107222006	DANGENPAGA	0,3960	5000
3.528	91	PAPUA	9107	PUNCAK JAYA	919107	YAMBI	9107222009	TIRINERI	0,3960	5000
3.529	91	PAPUA	9113	YAHUKIMO	919113	DURAM	9113502004	DIGITME	0,3960	5000
3.530	91	PAPUA	9113	YAHUKIMO	919113	HOGIO	9113162007	HOGIO I	0,3960	5000
3.531	91	PAPUA	9113	YAHUKIMO	919113	HOGIO	9113162001	PAIMA	0,3960	5000
3.532	91	PAPUA	9113	YAHUKIMO	919113	HOGIO	9113162006	SIPNIDIPMU	0,3960	5000
3.533	91	PAPUA	9113	YAHUKIMO	919113	MUGI	9113172001	KOSIHUN	0,3960	5000
3.534	91	PAPUA	9113	YAHUKIMO	919113	MUGI	9113172003	USEREM	0,3960	5000



NO	KODE PROVINSI	NAMA PROVINSI	KODE KABUPATEN	NAMA KABUPATEN	KODE KECAMATAN	NAMA KECAMATAN	KODE DESA	NAMA DESA	IDM	5.000 TERTINGGAL
3.535	91	PAPUA	9113	YAHUKIMO	919113	YOGOSEM	9113512003	SOGASIO	0,3960	5000
3.536	18	LAMPUNG	1806	KABUPATEN TANGGAMUS	180609	CUKUH BALAK	1806092009	BANJAR NEGERI	0,3960	5000
3.537	91	PAPUA	9125	KABUPATEN PUNCAK	912517	YUGUMUJAK	9125172001	PAMEBUT	0,3960	5000
3.538	65	KALIMANTAN UTARA	6502	MALINAU	656502	MENTARANG HULU	6502122006	LUNG SULIT	0,3959	5000
3.539	91	PAPUA	9115	WAROPEN	919115	WONTI	9115142007	GHEROI	0,3957	5000
3.540	92	PAPUA BARAT	9201	SORONG	929201	SUNOOK	9201462005	SUUS	0,3957	5000
3.541	74	SULAWESI TENGGARA	7402	KABUPATEN KONAWE	740231	ASINUA	7402312005	ANGOHI	0,3957	5000
3.542	91	PAPUA	9122	KABUPATEN YALIMO	912202	APALAPSILI	9122022051	FALUKWALILO	0,3957	5000
3.543	91	PAPUA	9122	KABUPATEN YALIMO	912204	BENAWA	9122042022	KARAMINA	0,3957	5000
3.544	91	PAPUA	9122	KABUPATEN YALIMO	912204	BENAWA	9122042034	LAWE	0,3957	5000
3.545	91	PAPUA	9123	KABUPATEN LANNY JAYA	912331	LANNYNA	9123312007	LAURAPAGA	0,3957	5000
3.546	92	PAPUA BARAT	9202	KABUPATEN MANOKWARI	920203	WARMARE	9202032010	MADRAT	0,3957	5000
3.547	91	PAPUA	9107	PUNCAK JAYA	910707	MOLANIKIME	9107242002	BELABAGA	0,3957	5000
3.548	12	SUMATERA UTARA	1214	KABUPATEN NIAS SELATAN	121424	ULUSUSUA	1214242009	AMANDRAYA	0,3956	5000
3.549	16	SUMATERA SELATAN	1606	KABUPATEN MUSI BANYUASIN	160604	BATANG HARI LEKO	1606042009	SAKO SUBAN	0,3955	5000
3.550	12	SUMATERA UTARA	1214	KABUPATEN NIAS SELATAN	121401	LOLOMATUA	1214012017	TESIKHORI	0,3954	5000
3.551	91	PAPUA	9113	YAHUKIMO	919113	SOLOIKMA	9113382008	ERIM	0,3954	5000
3.552	91	PAPUA	9113	YAHUKIMO	919113	WERIMA	9113192013	HAGAWEN	0,3954	5000
3.553	91	PAPUA	9122	YALIMO	919122	ELELIM	9122012041	MOLINGGU	0,3952	5000
3.554	18	LAMPUNG	1808	KABUPATEN WAY KANAN	180801	BLAMBANGAN UMPU	1808012011	SEGARA MIDER	0,3952	5000
3.555	61	KALIMANTAN BARAT	6108	KABUPATEN LANDAK	610813	SOMPAK	6108132006	TAPAKNG	0,3951	5000
3.556	91	PAPUA	9113	YAHUKIMO	919113	NALCA	9113082003	MANGGONA	0,3951	5000
3.557	12	SUMATERA UTARA	1214	KABUPATEN NIAS SELATAN	121435	IDANOTAE	1214352009	BALOMBARUZO ORAHUA	0,3949	5000
3.558	92	PAPUA BARAT	9212	KABUPATEN PEGUNUNGAN ARFAK	921209	MINYAMBAOUW	9212092016	WAMMINDA	0,3948	5000
3.559	91	PAPUA	9114	TOLIKARA	919114	GEYA	9114252001	GEYA	0,3947	5000
3.560	61	KALIMANTAN BARAT	6105	KABUPATEN SINTANG	610504	KETUNGAU HILIR	6105042008	NANGA SEJIRAK	0,3946	5000
3.561	91	PAPUA	9113	YAHUKIMO	919113	AMUMA	9113132009	ORUGAI	0,3944	5000
3.562	91	PAPUA	9113	YAHUKIMO	919113	UKHA	9113212002	KULEKEN	0,3944	5000
3.563	92	PAPUA BARAT	9212	PEGUNUNGAN ARFAK	929212	DIDOHU	9212052014	DISRA	0,3944	5000
3.564	92	PAPUA BARAT	9206	TELUK BINTUNI	929206	BISCOOP	9206182004	MEYORGA	0,3944	5000
3.565	11	ACEH	1108	KABUPATEN ACEH UTARA	110807	MEURAH MULIA	1108072036	TUALANG	0,3944	5000
3.566	12	SUMATERA UTARA	1213	KABUPATEN MANDAILING NATAL	121312	MUARA SIPONGI	1213122022	AEK BOTUNG	0,3944	5000
3.567	53	NUSA TENGGARA TIMUR	5313	KABUPATEN LEMBATA	531302	ATADEI	5313022011	DULIR	0,3944	5000
3.568	91	PAPUA	9109	KABUPATEN MIMIKA	910918	ALAMA	9109182003	SENAWAK	0,3944	5000
3.569	91	PAPUA	9111	KABUPATEN KEEROM	911111	KAISENAR	9111112002	KIAMBRA	0,3944	5000
3.570	91	PAPUA	9114	TOLIKARA	911414	KUARI	9114142001	KUARI	0,3943	5000
3.571	62	KALIMANTAN TENGAH	6203	KABUPATEN KAPUAS	620316	DADAHUP	6203162002	TAMBAK BAJAI	0,3943	5000
3.572	91	PAPUA	9118	KABUPATEN ASMAT	911802	ATSJ	9118022013	AMBISU	0,3941	5000
3.573	91	PAPUA	9123	KABUPATEN LANNY JAYA	912310	POGA	9123102014	BRIGME	0,3941	5000
3.574	91	PAPUA	9113	YAHUKIMO	919113	DURAM	9113502002	YAMINIKMA	0,3941	5000
3.575	91	PAPUA	9113	YAHUKIMO	919113	MUGI	9113172002	SEIMA	0,3941	5000
3.576	91	PAPUA	9113	YAHUKIMO	919113	MUGI	9113172004	YUARIMA	0,3941	5000
3.577	91	PAPUA	9113	YAHUKIMO	919113	YOGOSEM	9113512006	ESAHAPUK	0,3941	5000
3.578	91	PAPUA	9113	YAHUKIMO	919113	YOGOSEM	9113512001	YOGOSEM	0,3941	5000
3.579	91	PAPUA	9101	KABUPATEN MERAUKE	910104	KIMAAM	9101042002	KOMOLOM	0,3940	5000
3.580	91	PAPUA	9122	KABUPATEN YALIMO	912204	BENAWA	9122042037	NUOROK	0,3940	5000
3.581	65	KALIMANTAN UTARA	6502	MALINAU	656502	MENTARANG HULU	6502122002	LUNG KEBINU	0,3939	5000
3.582	91	PAPUA	9113	YAHUKIMO	919113	KURIMA	9113012041	AIR GARAM	0,3938	5000
3.583	91	PAPUA	9113	YAHUKIMO	919113	KURIMA	9113012052	HUGUMA	0,3938	5000
3.584	91	PAPUA	9113	YAHUKIMO	919113	KURIMA	9113012045	KIMA	0,3938	5000
3.585	91	PAPUA	9113	YAHUKIMO	919113	KURIMA	9113012049	LOTIA	0,3938	5000
3.586	91	PAPUA	9113	YAHUKIMO	919113	KURIMA	9113012043	LUKULEMA	0,3938	5000
3.587	91	PAPUA	9113	YAHUKIMO	919113	KURIMA	9113012038	PUSUAGA	0,3938	5000
3.588	91	PAPUA	9113	YAHUKIMO	919113	TANGMA	9113202004	HUEWI	0,3938	5000
3.589	18	LAMPUNG	1805	KABUPATEN TULANG BAWANG	180512	RAWA JITU SELATAN	1805122014	KARYA CIPTA ABADI	0,3938	5000
3.590	62	KALIMANTAN TENGAH	6206	KABUPATEN KATINGAN	620607	MARIKIT	6206072007	TUMBANG TAEI	0,3938	5000
3.591	62	KALIMANTAN TENGAH	6207	KABUPATEN SERUYAN	620705	SERUYAN HULU	6207052034	BUNTUT SAPAU	0,3938	5000

NO	KODE PROVINSI	NAMA PROVINSI	KODE KABUPATEN	NAMA KABUPATEN	KODE KECAMATAN	NAMA KECAMATAN	KODE DESA	NAMA DESA	IDM	5.000 TERTINGGAL
3.592	91	PAPUA	9125	KABUPATEN PUNCAK	912517	YUGUMJAK	9125172005	LAMBERA	0,3938	5000
3.593	91	PAPUA	9107	PUNCAK JAYA	910710	WAEGI	9107292012	TENOLOK	0,3938	5000
3.594	91	PAPUA	9110	SARMI	910710	PANTAI BARAT	9110032014	KAMENAWARI	0,3937	5000
3.595	91	PAPUA	9108	PANIAI	910810	DEIYAI MIYO	9108312006	MIYAMO	0,3935	5000
3.596	53	NUSA TENGGARA TIMUR	5310	KABUPATEN MANGGARAI	531018	SATAR MESE UTARA	5310182009	CIRENG	0,3935	5000
3.597	53	NUSA TENGGARA TIMUR	5302	TIMOR TENGAH SELATAN	535302	MOLLO BARAT	5302222004	OEL UBAN	0,3935	5000
3.598	53	NUSA TENGGARA TIMUR	5302	TIMOR TENGAH SELATAN	535302	TOIANAS	5302162009	MILLI	0,3935	5000
3.599	92	PAPUA BARAT	9210	MAYBRAT	929210	AIFAT TIMUR	9210032004	AIKRER	0,3933	5000
3.600	92	PAPUA BARAT	9210	MAYBRAT	929210	AIFAT TIMUR TENGAH	9210122005	AIKUS	0,3933	5000
3.601	92	PAPUA BARAT	9210	MAYBRAT	929210	AIFAT TIMUR TENGAH	9210122003	FRAMBU	0,3933	5000
3.602	91	PAPUA	9102	KABUPATEN JAYAWIJAYA	910266	POPUGOBA	9102662002	WAIMA	0,3933	5000
3.603	91	PAPUA	9113	YAHUKIMO	911313	UBAHAK	9113252011	MABIEN	0,3932	5000
3.604	61	KALIMANTAN BARAT	6105	KABUPATEN SINTANG	610515	AMBALAU	6105152031	JENGKARANG	0,3932	5000
3.605	91	PAPUA	9109	KABUPATEN MIMIKA	910906	JILA	9109062009	BUNARAUGIN	0,3932	5000
3.606	91	PAPUA	9115	KABUPATEN WAROPEN	911515	SOYOI MAMBAI	9115152007	FAFARUI	0,3932	5000
3.607	91	PAPUA	9125	KABUPATEN PUNCAK	912523	AMUNGKALPIA	9125232003	OMPLIGA	0,3932	5000
3.608	91	PAPUA	9114	TOLIKARA	911414	KARUBAGA	9114012054	ELSADAI	0,3931	5000
3.609	91	PAPUA	9114	TOLIKARA	911414	KARUBAGA	9114012061	KURAGEPURA	0,3931	5000
3.610	11	ACEH	1108	KABUPATEN ACEH UTARA	110809	SEUNUDDON	1108092016	MATANG PUNTONG	0,3930	5000
3.611	91	PAPUA	9114	TOLIKARA	911414	BIUK	9114462006	YIYOGOBAK/KIBUR	0,3929	5000
3.612	12	SUMATERA UTARA	1225	KABUPATEN NIAS BARAT	122504	MORO'O	1225042003	HILISOROMI	0,3929	5000
3.613	91	PAPUA	9127	INTAN JAYA	912710	SUGAPA	9127012015	NDUGUSIGA	0,3929	5000
3.614	91	PAPUA	9108	PANIAI	910810	YATAMO	9108202011	UDAUGI	0,3929	5000
3.615	91	PAPUA	9115	WAROPEN	911515	SOYOI MAMBAI	9115152002	SOYOI	0,3929	5000
3.616	91	PAPUA	9113	YAHUKIMO	911313	KWIKMA	9113482004	MONIN	0,3929	5000
3.617	91	PAPUA	9113	YAHUKIMO	911313	LANGDA	9113412001	LANGDA	0,3929	5000
3.618	91	PAPUA	9113	YAHUKIMO	911313	SOLOIKMA	9113382002	KWELENA	0,3929	5000
3.619	91	PAPUA	9114	TOLIKARA	911414	KARUBAGA	9114012070	MOLERA	0,3928	5000
3.620	91	PAPUA	9123	KABUPATEN LANNY JAYA	912330	KULY LANNY	9123302002	GUBURINI	0,3927	5000
3.621	91	PAPUA	9127	INTAN JAYA	912710	AGISIGA	9127052006	SOALI	0,3925	5000
3.622	91	PAPUA	9108	PANIAI	910810	ARADIDE	9108042014	BAGUWO	0,3925	5000
3.623	91	PAPUA	9108	PANIAI	910810	BOGABAIDA	9108072016	JIBUDIDE II	0,3925	5000
3.624	91	PAPUA	9108	PANIAI	910810	YOUTADI	9108292001	YOUTADI	0,3925	5000
3.625	91	PAPUA	9113	YAHUKIMO	911313	BOMELA	9113422005	KUBIALAT	0,3925	5000
3.626	91	PAPUA	9113	YAHUKIMO	911313	BOMELA	9113422006	PALAMDUA	0,3925	5000
3.627	91	PAPUA	9113	YAHUKIMO	911313	LOLAT	9113372008	DENEMA	0,3925	5000
3.628	91	PAPUA	9113	YAHUKIMO	911313	NALCA	9113082007	HEIN	0,3925	5000
3.629	91	PAPUA	9113	YAHUKIMO	911313	NALCA	9113082006	IMSEKLA	0,3925	5000
3.630	91	PAPUA	9108	PANIAI	910810	BOGABAIDA	9108072017	YUMAUWO	0,3925	5000
3.631	12	SUMATERA UTARA	1225	KABUPATEN NIAS BARAT	122505	MANDREHE	1225052005	LOLOZIRUGI	0,3925	5000
3.632	81	MALUKU	8105	KABUPATEN SERAM BAGIAN TIMUR	810508	KILMURY	8105082013	BITORIK	0,3925	5000
3.633	91	PAPUA	9109	KABUPATEN MIMIKA	910918	ALAMA	9109182009	JENGGELO	0,3925	5000
3.634	91	PAPUA	9111	KABUPATEN KEEROM	911111	KAISENAR	9111112005	TEFANMA SATU	0,3925	5000
3.635	91	PAPUA	9125	KABUPATEN PUNCAK	912525	ERELMAKAWIA	9125252004	MAMOLDEMA	0,3925	5000
3.636	91	PAPUA	9116	BOVEN DIGOEL	911616	KI	9116192002	OBINANGGE	0,3924	5000
3.637	11	ACEH	1102	KABUPATEN ACEH TENGGARA	110216	LEUSER	1102162014	TUAH KEKHINE	0,3922	5000
3.638	12	SUMATERA UTARA	1203	KABUPATEN TAPANULI SELATAN	120302	BATANG TORU	1203022005	BATU HORING	0,3922	5000
3.639	91	PAPUA	9127	INTAN JAYA	912710	SUGAPA	9127012002	MINDAU	0,3922	5000
3.640	91	PAPUA	9113	YAHUKIMO	911313	DURAM	9113502005	DENGAT	0,3922	5000
3.641	91	PAPUA	9113	YAHUKIMO	911313	DURAM	9113502003	GOAK	0,3922	5000
3.642	91	PAPUA	9113	YAHUKIMO	911313	DURAM	9113502006	NINIWI	0,3922	5000
3.643	91	PAPUA	9113	YAHUKIMO	911313	HOGIO	9113162008	HOGIO II	0,3922	5000
3.644	91	PAPUA	9113	YAHUKIMO	911313	HOGIO	9113162003	LELEAK	0,3922	5000
3.645	91	PAPUA	9113	YAHUKIMO	911313	MUGI	9113172019	WEMASILI	0,3922	5000
3.646	91	PAPUA	9113	YAHUKIMO	911313	YOGOSEM	9113512005	HOKOLEKMA	0,3922	5000
3.647	91	PAPUA	9113	YAHUKIMO	911313	YOGOSEM	9113512004	SAIKAMA	0,3922	5000
3.648	12	SUMATERA UTARA	1203	KABUPATEN TAPANULI SELATAN	120305	SAIPAR DOLOK HOLE	1203052077	SUNGE SIGIRING-GIRING	0,3921	5000



NO	KODE PROVINSI	NAMA PROVINSI	KODE KABUPATEN	NAMA KABUPATEN	KODE KECAMATAN	NAMA KECAMATAN	KODE DESA	NAMA DESA	IDM	5.000 TERTINGGAL
3.649	53	NUSA TENGGARA TIMUR	5302	TIMOR TENGAH SELATAN	535302	MOLLO UTARA	5302032019	IUSMOLO	0,3920	5000
3.650	91	PAPUA	9110	SARMI	919110	APAWER HULU	9110092004	AIRORAN	0,3919	5000
3.651	92	PAPUA BARAT	9209	TAMBRAUW	929209	ASES	9209152001	ASES	0,3919	5000
3.652	92	PAPUA BARAT	9209	TAMBRAUW	929209	KWESEFO	9209212003	SYUAU	0,3919	5000
3.653	91	PAPUA	9109	KABUPATEN MIMIKA	910914	HOYA	9109142002	MAMONTOGA	0,3919	5000
3.654	91	PAPUA	9123	KABUPATEN LANNY JAYA	912321	AWINA	9123212004	YUGUMIA	0,3919	5000
3.655	91	PAPUA	9123	KABUPATEN LANNY JAYA	912325	BRUWA	9123252004	EKABA	0,3919	5000
3.656	91	PAPUA	9123	KABUPATEN LANNY JAYA	912325	BRUWA	9123252007	BIRIK	0,3919	5000
3.657	53	NUSA TENGGARA TIMUR	5302	TIMOR TENGAH SELATAN	535302	AMANUBAN TIMUR	5302042001	BILLA	0,3919	5000
3.658	91	PAPUA	9107	PUNCAK JAYA	919107	WAEGI	9107292017	ANDIRON	0,3919	5000
3.659	91	PAPUA	9107	PUNCAK JAYA	919107	WAEGI	9107292008	JIMBINGGAME	0,3919	5000
3.660	91	PAPUA	9107	PUNCAK JAYA	919107	WAEGI	9107292009	ORILUK	0,3919	5000
3.661	91	PAPUA	9107	PUNCAK JAYA	919107	WAEGI	9107292010	PAGARGOM	0,3919	5000
3.662	91	PAPUA	9107	PUNCAK JAYA	919107	WAEGI	9107292011	TOWOLUK	0,3919	5000
3.663	62	KALIMANTAN TENGAH	6210	KABUPATEN GUNUNG MAS	621009	MIRI MANASA	6210092011	TUMBANG HATUNG	0,3918	5000
3.664	16	SUMATERA SELATAN	1604	KABUPATEN LAHAT	160417	KIKIM TIMUR	1604172016	MUARA EMPAYANG	0,3914	5000
3.665	91	PAPUA	9107	PUNCAK JAYA	919107	YAMO	9107082008	TIOGEME	0,3913	5000
3.666	91	PAPUA	9107	PUNCAK JAYA	919107	YAMO	9107082017	WOLAME	0,3913	5000
3.667	91	PAPUA	9115	WAROPEN	919115	SOYOI MAMBAI	9115152006	WAINARISI	0,3913	5000
3.668	91	PAPUA	9113	YAHUKIMO	919113	NALCA	9113082002	CENDERAWASIH	0,3913	5000
3.669	91	PAPUA	9113	YAHUKIMO	919113	UBAHAK	9113252006	KELENG	0,3913	5000
3.670	82	MALUKU UTARA	8201	KABUPATEN HALMAHERA BARAT	820101	JAILOLO	8201012023	TODOWONGI	0,3913	5000
3.671	12	SUMATERA UTARA	1214	KABUPATEN NIAS SELATAN	121404	HIBALA	1214042002	TUWASO	0,3912	5000
3.672	91	PAPUA	9104	KABUPATEN NABIRE	910410	SIRIWO	9104102004	TIBAI	0,3912	5000
3.673	91	PAPUA	9125	KABUPATEN PUNCAK	912523	AMUNGKALPIA	9125232004	ALAMA	0,3912	5000
3.674	61	KALIMANTAN BARAT	6110	KABUPATEN MELAWI	611004	MENUKUNG	6110042012	NANGA KERUAP	0,3911	5000
3.675	92	PAPUA BARAT	9212	KABUPATEN PEGUNUNGAN ARFAK	921209	MINYAMBALU	9212092010	UGJEHEG	0,3910	5000
3.676	92	PAPUA BARAT	9212	KABUPATEN PEGUNUNGAN ARFAK	921210	HINGK	9212102009	DEMUNTI	0,3910	5000
3.677	91	PAPUA	9122	YALIMO	919122	ABENAO	9122032018	TAGABAGA	0,3910	5000
3.678	92	PAPUA BARAT	9206	TELUK BINTUNI	929206	BISCOOP	9206182005	LAUDHO	0,3910	5000
3.679	61	KALIMANTAN BARAT	6105	KABUPATEN SINTANG	610502	TEMPUNAK	6105022003	TANJUNG PERADA	0,3908	5000
3.680	91	PAPUA	9113	YAHUKIMO	919113	KWELEMDUA	9113472007	KEMILIGIN	0,3906	5000
3.681	91	PAPUA	9113	YAHUKIMO	919113	SEREDELA	9113442009	SAMBOGA	0,3906	5000
3.682	91	PAPUA	9113	YAHUKIMO	919113	SOBAHAM	9113452005	DOHONG	0,3906	5000
3.683	91	PAPUA	9113	YAHUKIMO	919113	SOBAHAM	9113452013	HUBIK	0,3906	5000
3.684	91	PAPUA	9113	YAHUKIMO	919113	SOBAHAM	9113452008	SIMBUK	0,3906	5000
3.685	92	PAPUA BARAT	9201	SORONG	929201	SUNOOK	9201462002	MASOS	0,3906	5000
3.686	91	PAPUA	9107	PUNCAK JAYA	919107	MOLANIKIME	9107242004	MALOINGGEN	0,3906	5000
3.687	91	PAPUA	9109	KABUPATEN MIMIKA	910906	JILA	9109062022	PUSUWE	0,3906	5000
3.688	92	PAPUA BARAT	9212	KABUPATEN PEGUNUNGAN ARFAK	921207	CATUBOUW	9212072011	IJIGREG	0,3905	5000
3.689	92	PAPUA BARAT	9212	KABUPATEN PEGUNUNGAN ARFAK	921207	CATUBOUW	9212072017	SOUDIN	0,3905	5000
3.690	53	NUSA TENGGARA TIMUR	5302	TIMOR TENGAH SELATAN	535302	AMANUBAN SELATAN	5302062011	LINAMNUTU	0,3905	5000
3.691	91	PAPUA	9107	PUNCAK JAYA	919107	GUBUME	9107312011	MONDU	0,3903	5000
3.692	61	KALIMANTAN BARAT	6105	KABUPATEN SINTANG	610514	SERAWAI	6105142037	SABHANG LANDAN	0,3903	5000
3.693	91	PAPUA	9117	MAPPI	919117	TI ZAIN	9117152007	PIER	0,3903	5000
3.694	91	PAPUA	9110	SARMI	919110	PANTAI TIMUR BAGIAN BARAT	9110142016	NENGKE DUA	0,3903	5000
3.695	91	PAPUA	9113	YAHUKIMO	919113	MUGI	9113172016	NYIKINEN	0,3903	5000
3.696	91	PAPUA	9113	YAHUKIMO	919113	MUGI	9113172018	OLOMISANG	0,3903	5000
3.697	91	PAPUA	9113	YAHUKIMO	919113	MUGI	9113172017	WESANGMA	0,3903	5000
3.698	92	PAPUA BARAT	9202	MANOKWARI	929202	MANOKWARI TIMUR	9202132007	SUSWENI	0,3903	5000
3.699	11	ACEH	1117	KABUPATEN BENER MERIAH	111703	SYIAH UTAMA	1117032009	PASIR PUTIH	0,3900	5000
3.700	91	PAPUA	9112	KABUPATEN PEGUNUNGAN BINTANG	911233	PAMEK	9112332001	MARIKLA	0,3900	5000
3.701	91	PAPUA	9125	KABUPATEN PUNCAK	912517	YUGUMUAK	9125172007	MUGALOLO	0,3900	5000
3.702	92	PAPUA BARAT	9211	KABUPATEN MANOKWARI SELATAN	921104	DATARAN ISIM	9211042007	DIHISU	0,3900	5000
3.703	91	PAPUA	9107	PUNCAK JAYA	919107	WAEGI	9107292003	LERAWERA	0,3900	5000
3.704	91	PAPUA	9110	SARMI	919110	APAWER HULU	9110092006	SASAWAPECE	0,3900	5000
3.705	92	PAPUA BARAT	9210	MAYBRAT	929210	AIFAT TIMUR SELATAN	9210142002	MAKIRI	0,3900	5000

NO	KODE PROVINSI	NAMA PROVINSI	KODE KABUPATEN	NAMA KABUPATEN	KODE KECAMATAN	NAMA KECAMATAN	KODE DESA	NAMA DESA	IDM	5.000 TERTINGGAL
3.706	92	PAPUA BARAT	9210	MAYBRAT	929210	AIFAT TIMUR SELATAN	9210142001	WORMU	0,3900	5000
3.707	92	PAPUA BARAT	9210	MAYBRAT	929210	AIFAT TIMUR TENGAH	9210122007	PITOR	0,3900	5000
3.708	91	PAPUA	9115	KABUPATEN WAROPEN	911515	SOYOI MAMBAI	9115152005	SEGHA	0,3897	5000
3.709	91	PAPUA	9115	KABUPATEN WAROPEN	911515	SOYOI MAMBAI	9115152009	SINABO	0,3897	5000
3.710	62	KALIMANTAN TENGAH	6202	KOTAWARINGIN TIMUR	626202	BUKIT SANTUAI	6202152014	TUMBANG SALUANG	0,3894	5000
3.711	91	PAPUA	9127	INTAN JAYA	919127	WANDAI	9127032003	DEBASIGA	0,3894	5000
3.712	91	PAPUA	9127	INTAN JAYA	919127	WANDAI	9127032009	HULAPUGA	0,3894	5000
3.713	91	PAPUA	9127	INTAN JAYA	919127	WANDAI	9127032005	ISANDOGA	0,3894	5000
3.714	91	PAPUA	9127	INTAN JAYA	919127	WANDAI	9127032007	JAE	0,3894	5000
3.715	91	PAPUA	9127	INTAN JAYA	919127	WANDAI	9127032008	MBUGULO	0,3894	5000
3.716	91	PAPUA	9127	INTAN JAYA	919127	WANDAI	9127032006	MOGALO	0,3894	5000
3.717	91	PAPUA	9127	INTAN JAYA	919127	WANDAI	9127032001	SABISA	0,3894	5000
3.718	91	PAPUA	9107	PUNCAK JAYA	919107	YAMO	9107082021	GIBAGA	0,3894	5000
3.719	91	PAPUA	9107	PUNCAK JAYA	919107	YAMO	9107082009	GOYAGE	0,3894	5000
3.720	91	PAPUA	9107	PUNCAK JAYA	919107	YAMO	9107082010	KABILIMBUT	0,3894	5000
3.721	91	PAPUA	9107	PUNCAK JAYA	919107	YAMO	9107082030	KWATINERI	0,3894	5000
3.722	91	PAPUA	9107	PUNCAK JAYA	919107	YAMO	9107082022	NAMI	0,3894	5000
3.723	91	PAPUA	9107	PUNCAK JAYA	919107	YAMO	9107082006	WUNDU	0,3894	5000
3.724	91	PAPUA	9107	PUNCAK JAYA	919107	YAMO	9107082031	YILEYALE	0,3894	5000
3.725	12	SUMATERA UTARA	1204	KABUPATEN NIAS	120421	BOTOMUZOI	1204212014	BANUA SIBOHOU BOTOMUZOI	0,3892	5000
3.726	91	PAPUA	9112	PEGUNUNGAN BINTANG	919112	BATANI	9112262007	BAKATA	0,3890	5000
3.727	91	PAPUA	9112	PEGUNUNGAN BINTANG	919112	BATANI	9112262005	PALUR DUA	0,3890	5000
3.728	91	PAPUA	9112	PEGUNUNGAN BINTANG	919112	BATANI	9112262004	PALUR SATU	0,3890	5000
3.729	91	PAPUA	9112	PEGUNUNGAN BINTANG	919112	BATANI	9112262006	SOPLÉ	0,3890	5000
3.730	53	NUSA TENGGARA TIMUR	5316	NAGEKEO	535316	AESESA SELATAN	5316072004	RENDUTENO	0,3890	5000
3.731	12	SUMATERA UTARA	1224	KABUPATEN NIAS UTARA	122411	LAHEWA TIMUR	1224112007	MEAFU	0,3890	5000
3.732	64	KALIMANTAN TIMUR	6411	KABUPATEN MAHAKAM ULU	641104	LONG APARI	6411042010	LONG APARI	0,3890	5000
3.733	92	PAPUA BARAT	9212	KABUPATEN PEGUNUNGAN ARFAK	921210	HINGK	9212102021	NGIMOUBRI	0,3890	5000
3.734	91	PAPUA	9125	PUNCAK	919125	AGANDUGUME	9125072001	AGANDUGUME	0,3890	5000
3.735	76	SULAWESI BARAT	7603	KABUPATEN MAMASA	760314	TAWALIAN	7603142003	KARIANGO	0,3889	5000
3.736	91	PAPUA	9122	YALIMO	919122	ABENAH	9122032059	BONGGI	0,3889	5000
3.737	92	PAPUA BARAT	9209	TAMBRAUW	920907	SYUJAK	9209072005	FRAFANE	0,3889	5000
3.738	91	PAPUA	9114	TOLIKARA	919114	BOGONUK	9114442001	BOGONUK	0,3888	5000
3.739	91	PAPUA	9109	KABUPATEN MIMIKA	910906	JILA	9109062024	WANDUD	0,3887	5000
3.740	91	PAPUA	9111	KABUPATEN KEEROM	911111	KAISENAR	9111112003	LIKET	0,3887	5000
3.741	91	PAPUA	9107	PUNCAK JAYA	919107	TINGGINAMBUT	9107122031	BIGIRAGE	0,3887	5000
3.742	91	PAPUA	9107	PUNCAK JAYA	919107	TINGGINAMBUT	9107122018	GIGUME	0,3887	5000
3.743	91	PAPUA	9113	YAHUKIMO	919113	SOBAHAM	9113452012	BENEMBA	0,3887	5000
3.744	91	PAPUA	9113	YAHUKIMO	919113	SOBAHAM	9113452007	KULAHAIK	0,3887	5000
3.745	92	PAPUA BARAT	9201	SORONG	929201	KLASO	9201412008	MALAWHILI	0,3887	5000
3.746	92	PAPUA BARAT	9204	SORONG SELATAN	929204	MOSWAREN	9204102003	HARARO	0,3887	5000
3.747	12	SUMATERA UTARA	1214	KABUPATEN NIAS SELATAN	121420	HURUNA	1214202014	LUAHAMOFAKHE	0,3886	5000
3.748	91	PAPUA	9107	PUNCAK JAYA	919107	GUBUME	9107312001	GUBUME	0,3884	5000
3.749	91	PAPUA	9107	PUNCAK JAYA	919107	GUBUME	9107312009	GUBUNERI	0,3884	5000
3.750	91	PAPUA	9107	PUNCAK JAYA	919107	LUMO	9107232001	LUMO	0,3884	5000
3.751	11	ACEH	1103	KABUPATEN ACEH TIMUR	110305	SERBAJADI	1103052008	LOOT	0,3884	5000
3.752	91	PAPUA	9118	KABUPATEN ASMAT	911818	AYIP	9118182002	WAGI	0,3884	5000
3.753	91	PAPUA	9113	YAHUKIMO	919113	HOGIO	9113162005	SENGSENAGAIK	0,3884	5000
3.754	91	PAPUA	9113	YAHUKIMO	919113	YOGOSEM	9113512002	KIROMA	0,3884	5000
3.755	91	PAPUA	9113	YAHUKIMO	919113	YOGOSEM	9113512007	MESAHAPUT	0,3884	5000
3.756	91	PAPUA	9114	TOLIKARA	919114	PANAGA	9114092010	SAKSI MALER	0,3883	5000
3.757	62	KALIMANTAN TENGAH	6212	MURUNG RAYA	626212	TANAH SIANG SELATAN	6212072002	OLUNG MURO	0,3883	5000
3.758	53	NUSA TENGGARA TIMUR	5302	TIMOR TENGAH SELATAN	535302	TOIANAS	5302162003	OELU	0,3882	5000
3.759	91	PAPUA	9114	TOLIKARA	919114	GIKA	9114352006	WANUWI	0,3882	5000
3.760	91	PAPUA	9114	TOLIKARA	919114	GILUBANDU	9114192003	EGONI	0,3882	5000
3.761	11	ACEH	1108	KABUPATEN ACEH UTARA	110803	KUTA MAKMUR	1108032009	MEUNASAH KUMBANG	0,3881	5000
3.762	62	KALIMANTAN TENGAH	6206	KABUPATEN KATINGAN	620607	MARIKIT	6206072005	SABAUNG	0,3881	5000



NO	KODE PROVINSI	NAMA PROVINSI	KODE KABUPATEN	NAMA KABUPATEN	KODE KECAMATAN	NAMA KECAMATAN	KODE DESA	NAMA DESA	IDM	5.000 TERTINGGAL
3.763	62	KALIMANTAN TENGAH	6206	KABUPATEN KATINGAN	620612	PETAK MALAI	6206122005	TUMBANG TANGOI	0,3881	5000
3.764	91	PAPUA	9107	PUNCAK JAYA	9107107	MOLANIKIME	9107242005	WANUME	0,3881	5000
3.765	91	PAPUA	9112	PEGUNUNGAN BINTANG	9112112	OKBAPE	9112122005	TAPASIK DUA BAPENKA	0,3881	5000
3.766	91	PAPUA	9110	SARMI	9110110	APAWER HULU	9110092013	KWAWITANIA	0,3881	5000
3.767	91	PAPUA	9110	SARMI	9110110	APAWER HULU	9110092012	SURIMANIA	0,3881	5000
3.768	91	PAPUA	9113	YAHUKIMO	9113113	SEREDELA	9113442006	BURUPMAKOT	0,3881	5000
3.769	91	PAPUA	9113	YAHUKIMO	9113113	SOBAHAM	9113452004	BALINGGAMA	0,3881	5000
3.770	91	PAPUA	9113	YAHUKIMO	9113113	SOBAHAM	9113452009	PUAHUUN	0,3881	5000
3.771	91	PAPUA	9107	PUNCAK JAYA	9107107	TINGGINAMBUS	9107122033	INIKIMALUK	0,3879	5000
3.772	53	NUSA TENGGARA TIMUR	5309	KABUPATEN NGADA	530914	RIUNG BARAT	5309142008	BENTENG TAWA I	0,3879	5000
3.773	92	PAPUA BARAT	9204	KABUPATEN SORONG SELATAN	920414	KAIS	9204142004	BENAWA I	0,3878	5000
3.774	91	PAPUA	9113	YAHUKIMO	9113113	KURIMA	9113012055	HESMAT	0,3875	5000
3.775	91	PAPUA	9113	YAHUKIMO	9113113	KURIMA	9113012046	YAGARELO	0,3875	5000
3.776	91	PAPUA	9113	YAHUKIMO	9113113	UBAHAK	9113252008	NURAP	0,3875	5000
3.777	91	PAPUA	9113	YAHUKIMO	9113113	UBAHAK	9113252007	SILONG	0,3875	5000
3.778	91	PAPUA	9113	YAHUKIMO	9113113	UBAHAK	9113252009	WAMUHUK	0,3875	5000
3.779	91	PAPUA	9113	YAHUKIMO	9113113	UBAHAK	9113252010	WELILE	0,3875	5000
3.780	91	PAPUA	9113	YAHUKIMO	9113113	UKHA	9113212011	WAKUNYAMA	0,3875	5000
3.781	91	PAPUA	9114	TOLIKARA	9114114	KARUBAGA	9114012058	KULONAME	0,3874	5000
3.782	62	KALIMANTAN TENGAH	6205	KABUPATEN BARITO UTARA	620503	GUNUNG PUREI	6205032001	TANJUNG HARAPAN	0,3873	5000
3.783	92	PAPUA BARAT	9201	SORONG	920101	SUNOOK	9201462006	SULYA	0,3871	5000
3.784	92	PAPUA BARAT	9204	SORONG SELATAN	920404	KOKODA UTARA	9204212004	BENAWA II	0,3871	5000
3.785	92	PAPUA BARAT	9212	KABUPATEN PEGUNUNGAN ARFAK	921209	MINYAMBAOUW	9212092019	NINSIMOI	0,3871	5000
3.786	92	PAPUA BARAT	9212	KABUPATEN PEGUNUNGAN ARFAK	921210	HINGK	9212102014	PUNGGUNG	0,3871	5000
3.787	92	PAPUA BARAT	9212	KABUPATEN PEGUNUNGAN ARFAK	921210	HINGK	9212102017	KWOK SATU	0,3871	5000
3.788	11	ACEH	1110	KABUPATEN ACEH SINGKIL	111009	KOTA BAHARU	1110092003	BUTAR	0,3870	5000
3.789	91	PAPUA	9113	YAHUKIMO	9113113	AMUMA	9113132003	TOLIKAPURA	0,3868	5000
3.790	91	PAPUA	9113	YAHUKIMO	9113113	KWELEMDUA	9113472008	OBIS	0,3868	5000
3.791	91	PAPUA	9113	YAHUKIMO	9113113	MUGI	9113172014	WANESI	0,3868	5000
3.792	92	PAPUA BARAT	9212	PEGUNUNGAN ARFAK	921212	TESTEGA	9212082015	ASAI DUA	0,3868	5000
3.793	61	KALIMANTAN BARAT	6104	KABUPATEN KETAPANG	610403	MANIS MATA	6104032017	SENGKUANG MERABONG	0,3868	5000
3.794	81	MALUKU	8104	KABUPATEN BURU	810406	WAPLAU	8104062010	SKIKILALE	0,3868	5000
3.795	91	PAPUA	9111	KABUPATEN KEEROM	911111	KAISENAR	9111112004	ONAM	0,3868	5000
3.796	91	PAPUA	9122	KABUPATEN YALIMO	912204	BENAWA	9122042011	MARTARU	0,3868	5000
3.797	92	PAPUA BARAT	9211	KABUPATEN MANOKWARI SELATAN	921106	TAHOTA	9211062002	REYOB	0,3868	5000
3.798	92	PAPUA BARAT	9212	KABUPATEN PEGUNUNGAN ARFAK	921210	HINGK	9212102011	TIGAUCOMTI	0,3868	5000
3.799	91	PAPUA	9122	KABUPATEN YALIMO	912202	APALAPSILI	9122022039	NOHONIL	0,3867	5000
3.800	91	PAPUA	9107	PUNCAK JAYA	9107107	GUBUME	9107312005	APELOME	0,3865	5000
3.801	91	PAPUA	9107	PUNCAK JAYA	9107107	GUBUME	9107312013	GINILUME	0,3865	5000
3.802	91	PAPUA	9107	PUNCAK JAYA	9107107	GUBUME	9107312007	NOBA NOBA	0,3865	5000
3.803	91	PAPUA	9107	PUNCAK JAYA	9107107	GUBUME	9107312014	WUNGGANI	0,3865	5000
3.804	11	ACEH	1101	KABUPATEN ACEH SELATAN	110113	KLUET TENGAH	1101132009	PULO AIR	0,3865	5000
3.805	92	PAPUA BARAT	9201	SORONG	920101	BERAUR	9201042028	SORAIN	0,3865	5000
3.806	92	PAPUA BARAT	9209	TAMBRAUW	920909	IRERES	9209172006	IFIAM	0,3865	5000
3.807	92	PAPUA BARAT	9209	TAMBRAUW	920909	IRERES	9209172001	MIRI	0,3865	5000
3.808	92	PAPUA BARAT	9209	TAMBRAUW	920909	KEBAR TIMUR	9209232004	SITORI	0,3865	5000
3.809	92	PAPUA BARAT	9209	TAMBRAUW	920909	MIYAH	9209022014	AIFAIR	0,3865	5000
3.810	92	PAPUA BARAT	9209	TAMBRAUW	920909	TINGGOUW	9209202003	RURIAI	0,3865	5000
3.811	91	PAPUA	9123	LANNY JAYA	9123123	BRUWA	9123252006	TIKULUK	0,3862	5000
3.812	91	PAPUA	9123	LANNY JAYA	9123123	BRUWA	9123252008	YALOGU	0,3862	5000
3.813	91	PAPUA	9110	SARMI	9110110	APAWER HULU	9110092011	MANIWA	0,3862	5000
3.814	91	PAPUA	9114	TOLIKARA	9114114	YUKO	9114472007	KARU	0,3861	5000
3.815	91	PAPUA	9108	PANIAI	9108108	AWEIDA	9108332003	TUGUWAIMOMA	0,3859	5000
3.816	12	SUMATERA UTARA	1225	KABUPATEN NIAS BARAT	122504	MORO'O	1225042007	LASARA BAHILI	0,3856	5000
3.817	91	PAPUA	9127	INTAN JAYA	9127127	AGISIGA	9127052002	TOUSIGA	0,3856	5000
3.818	91	PAPUA	9113	YAHUKIMO	9113113	UBAHAK	9113252014	TOLOMBING	0,3856	5000
3.819	18	LAMPUNG	1805	KABUPATEN TULANG BAWANG	180527	GEDUNG AJI BARU	1805272002	MESIR DWI JAYA	0,3854	5000

NO	KODE PROVINSI	NAMA PROVINSI	KODE KABUPATEN	NAMA KABUPATEN	KODE KECAMATAN	NAMA KECAMATAN	KODE DESA	NAMA DESA	IDM	5.000 TERTINGGAL
3.820	91	PAPUA	9115	WAROPEN	919115	MASIREI	9115032016	KOWOGI	0,3854	5000
3.821	91	PAPUA	9108	PANIAI	919108	ARADIDE	9108042041	GANEYETAKA	0,3852	5000
3.822	62	KALIMANTAN TENGAH	6202	KOTAWARINGIN TIMUR	626202	ANTANG KALANG	6202102016	BUNTUT NUSA	0,3852	5000
3.823	92	PAPUA BARAT	9212	KABUPATEN PEGUNUNGAN ARFAK	921210	HINGK	9212102008	PENIBUT	0,3852	5000
3.824	92	PAPUA BARAT	9212	KABUPATEN PEGUNUNGAN ARFAK	921210	HINGK	9212102012	URWONG	0,3852	5000
3.825	91	PAPUA	9114	TOLIKARA	919114	AWEKU	9114432003	POSMAN	0,3852	5000
3.826	76	SULAWESI BARAT	7603	KABUPATEN MAMASA	760311	BAMBANG	7603112002	MASOSO	0,3851	5000
3.827	91	PAPUA	9123	KABUPATEN LANNY JAYA	912330	KULY LANNY	9123302001	INDUGU	0,3851	5000
3.828	91	PAPUA	9115	WAROPEN	919115	MASIREI	9115032006	SAURISIRAMI	0,3849	5000
3.829	61	KALIMANTAN BARAT	6104	KABUPATEN KETAPANG	610408	SIMPANG HULU	6104082014	KENANGA	0,3848	5000
3.830	91	PAPUA	9108	PANIAI	919108	TELUK DEYA	9108272003	UKAGO	0,3848	5000
3.831	91	PAPUA	9127	INTAN JAYA	919127	SUGAPA	9127012004	YOPARU	0,3846	5000
3.832	92	PAPUA BARAT	9209	TAMBRAUW	929209	IRERES	9209172005	ATAFRUMEK	0,3846	5000
3.833	92	PAPUA BARAT	9206	TELUK BINTUNI	929206	MERDEY	9206022011	MOROMBUIY	0,3846	5000
3.834	91	PAPUA	9107	PUNCAK JAYA	919107	GUBUME	9107312012	JINGGI	0,3846	5000
3.835	91	PAPUA	9107	PUNCAK JAYA	919107	GUBUME	9107312004	KENENDAGA	0,3846	5000
3.836	91	PAPUA	9107	PUNCAK JAYA	919107	GUBUME	9107312006	KUMIGI	0,3846	5000
3.837	91	PAPUA	9107	PUNCAK JAYA	919107	GUBUME	9107312010	LIGUNI	0,3846	5000
3.838	91	PAPUA	9107	PUNCAK JAYA	919107	GUBUME	9107312003	MELELA	0,3846	5000
3.839	91	PAPUA	9107	PUNCAK JAYA	919107	GUBUME	9107312002	MILINERI	0,3846	5000
3.840	91	PAPUA	9107	PUNCAK JAYA	919107	GUBUME	9107312008	NOGI	0,3846	5000
3.841	61	KALIMANTAN BARAT	6108	KABUPATEN LANDAK	610801	NGABANG	6108012007	RASAN	0,3846	5000
3.842	12	SUMATERA UTARA	1214	KABUPATEN NIAS SELATAN	121428	SIMUK	1214282002	SILINA	0,3843	5000
3.843	53	NUSA TENGGARA TIMUR	5304	KABUPATEN BELU	530423	NANAET DUABESI	5304232001	DUBESI	0,3843	5000
3.844	91	PAPUA	9109	KABUPATEN MIMIKA	910902	AGIMUGA	9109022005	MASASIMAMO	0,3843	5000
3.845	91	PAPUA	9122	KABUPATEN YALIMO	912204	BENAWA	9122042032	IKON	0,3843	5000
3.846	91	PAPUA	9110	SARMI	919110	APAWER HULU	9110092014	BINA	0,3843	5000
3.847	91	PAPUA	9110	SARMI	919110	APAWER HULU	9110092005	MURARA	0,3843	5000
3.848	91	PAPUA	9110	SARMI	919110	APAWER HULU	9110092001	WAMARIRI	0,3843	5000
3.849	91	PAPUA	9112	PEGUNUNGAN BINTANG	919112	OKBAPE	9112122006	IBOT	0,3841	5000
3.850	72	SULAWESI TENGAH	7209	KABUPATEN TOJO UNA UNA	720906	ULUBONGKA	7209062005	UEMATOPA	0,3838	5000
3.851	64	KALIMANTAN TIMUR	6407	KABUPATEN KUTAI BARAT	640712	BONGAN	6407122001	GERUNGUNG	0,3837	5000
3.852	71	SULAWESI UTARA	7103	KABUPATEN KEPULAUAN SANGIHE	710310	MANGANITU SELATAN	7103102008	BEBALANG	0,3837	5000
3.853	91	PAPUA	9123	LANNY JAYA	919123	GUNA	9123342005	NONDINIME	0,3837	5000
3.854	91	PAPUA	9113	YAHUKIMO	919113	UBAHAK	9113252002	SARUK	0,3837	5000
3.855	91	PAPUA	9113	YAHUKIMO	9113192011	WERIMA	9113192011	ESEMA HUSAGE	0,3837	5000
3.856	91	PAPUA	9113	YAHUKIMO	919113	WERIMA	9113192004	HANOASUOK	0,3837	5000
3.857	91	PAPUA	9113	YAHUKIMO	919113	WERIMA	9113192010	NESUWEN	0,3837	5000
3.858	91	PAPUA	9113	YAHUKIMO	919113	WERIMA	9113192009	SUESI	0,3837	5000
3.859	91	PAPUA	9113	YAHUKIMO	919113	WERIMA	9113192008	WERIAPUT	0,3837	5000
3.860	91	PAPUA	9113	YAHUKIMO	919113	WERIMA	9113192003	WERIMA	0,3837	5000
3.861	91	PAPUA	9113	YAHUKIMO	919113	WERIMA	9113192005	WESAGALEP	0,3837	5000
3.862	91	PAPUA	9113	YAHUKIMO	919113	WERIMA	9113192006	WESAMA	0,3837	5000
3.863	92	PAPUA BARAT	9212	PEGUNUNGAN ARFAK	929212	DIDOHU	9212052012	DEMAMEI	0,3837	5000
3.864	91	PAPUA	9120	KABUPATEN MAMBERAMO RAYA	912003	RUFAER	9120032003	BARERI	0,3836	5000
3.865	91	PAPUA	9125	KABUPATEN PUNCAK	912513	KEMBRU	9125132007	NILIME	0,3836	5000
3.866	92	PAPUA BARAT	9210	MAYBRAT	929210	AIFAT TIMUR TENGAH	9210122009	SAUD	0,3833	5000
3.867	92	PAPUA BARAT	9212	KABUPATEN PEGUNUNGAN ARFAK	921210	HINGK	9212102001	SOPNYAI	0,3833	5000
3.868	11	ACEH	1108	KABUPATEN ACEH UTARA	110824	PIRAK TIMUR	1108242003	GEULUMPANG	0,3830	5000
3.869	91	PAPUA	9127	INTAN JAYA	919127	UGIMBA	9127072002	BUNAOPA	0,3830	5000
3.870	91	PAPUA	9108	PANIAI	919108	TELUK DEYA	9108272005	BIYADIDE	0,3830	5000
3.871	91	PAPUA	9113	YAHUKIMO	919113	AMUMA	9113132001	AMUMA	0,3830	5000
3.872	91	PAPUA	9113	YAHUKIMO	919113	AMUMA	9113132007	BALUM ERANG	0,3830	5000
3.873	91	PAPUA	9113	YAHUKIMO	919113	AMUMA	9113132008	GOLOWEN	0,3830	5000
3.874	91	PAPUA	9113	YAHUKIMO	919113	AMUMA	9113132012	KINIKA	0,3830	5000
3.875	91	PAPUA	9113	YAHUKIMO	919113	AMUMA	9113132010	PLAU	0,3830	5000
3.876	91	PAPUA	9113	YAHUKIMO	919113	AMUMA	9113132002	SARMUGE	0,3830	5000



NO	KODE PROVINSI	NAMA PROVINSI	KODE KABUPATEN	NAMA KABUPATEN	KODE KECAMATAN	NAMA KECAMATAN	KODE DESA	NAMA DESA	IDM	5.000 TERTINGGAL
3.877	91	PAPUA	9113	YAHUKIMO	919113	AMUMA	9113132005	SILORIN	0,3830	5000
3.878	91	PAPUA	9113	YAHUKIMO	919113	AMUMA	9113132006	WAEKLEK	0,3830	5000
3.879	91	PAPUA	9113	YAHUKIMO	919113	KWELEMDUA	9113472006	BALUK	0,3830	5000
3.880	91	PAPUA	9113	YAHUKIMO	919113	KWELEMDUA	9113472001	DEBULA	0,3830	5000
3.881	91	PAPUA	9113	YAHUKIMO	919113	KWELEMDUA	9113472010	KABULAN	0,3830	5000
3.882	91	PAPUA	9113	YAHUKIMO	919113	KWELEMDUA	9113472003	KUBUK DUA	0,3830	5000
3.883	91	PAPUA	9113	YAHUKIMO	919113	KWELEMDUA	9113472002	KWELEMDUA	0,3830	5000
3.884	91	PAPUA	9113	YAHUKIMO	919113	KWELEMDUA	9113472004	SENAYOM	0,3830	5000
3.885	91	PAPUA	9113	YAHUKIMO	919113	KWELEMDUA	9113472005	SESEPNE	0,3830	5000
3.886	91	PAPUA	9113	YAHUKIMO	919113	KWELEMDUA	9113472009	YALIDAMON	0,3830	5000
3.887	11	ACEH	1103	KABUPATEN ACEH TIMUR	110305	SERBAJADI	1103052006	NALON	0,3830	5000
3.888	91	PAPUA	9111	KABUPATEN KEEROM	911110	YAFFI	9111102006	FAFENUMBU	0,3830	5000
3.889	91	PAPUA	9122	KABUPATEN YALIMO	912202	APALAPSILI	9122022028	KENGKENBUN	0,3830	5000
3.890	11	ACEH	1118	KABUPATEN PIDIE JAYA	111806	BANDAR BARU	1118062038	ABAH LUENG	0,3829	5000
3.891	92	PAPUA BARAT	9212	KABUPATEN PEGUNUNGAN ARFAK	921207	CATUBOUW	9212072009	SUGEMEH	0,3829	5000
3.892	91	PAPUA	9114	TOLIKARA	919114	BOKONERI	9114152011	OMUK	0,3828	5000
3.893	91	PAPUA	9114	TOLIKARA	911414	GIKA	9114352001	GEKA	0,3828	5000
3.894	91	PAPUA	9114	TOLIKARA	919114	PANAGA	9114092015	PINDANGGUN	0,3828	5000
3.895	91	PAPUA	9114	TOLIKARA	919114	TAGIME	9114412003	GABUNAM	0,3828	5000
3.896	91	PAPUA	9114	TOLIKARA	919114	TAGIME	9114412004	GULAK	0,3828	5000
3.897	91	PAPUA	9114	TOLIKARA	919114	TAGIME	9114412008	KANDIMBAGA	0,3828	5000
3.898	91	PAPUA	9114	TOLIKARA	919114	TAGIME	9114412009	KINEBE	0,3828	5000
3.899	91	PAPUA	9114	TOLIKARA	919114	TAGIME	9114412002	KOGOTIME	0,3828	5000
3.900	91	PAPUA	9114	TOLIKARA	919114	TAGIME	9114412005	MELAGA	0,3828	5000
3.901	91	PAPUA	9114	TOLIKARA	919114	TAGIME	9114412007	MINGGEN	0,3828	5000
3.902	91	PAPUA	9114	TOLIKARA	919114	TAGIME	9114412001	PEYOLA	0,3828	5000
3.903	91	PAPUA	9114	TOLIKARA	919114	TAGINERI	9114322004	BINI	0,3828	5000
3.904	91	PAPUA	9114	TOLIKARA	919114	TAGINERI	9114322005	DUNDA	0,3828	5000
3.905	91	PAPUA	9114	TOLIKARA	919114	KUARI	9114142015	KURIK	0,3827	5000
3.906	91	PAPUA	9122	KABUPATEN YALIMO	912204	BENAWA	9122042023	DUKUNASI	0,3827	5000
3.907	91	PAPUA	9125	KABUPATEN PUNCAK	912520	OMUKIA	9125202010	AWILKINOP	0,3827	5000
3.908	91	PAPUA	9125	KABUPATEN PUNCAK	912520	OMUKIA	9125202011	DOMAOA	0,3827	5000
3.909	91	PAPUA	9107	PUNCAK JAYA	919107	GUBUME	9107312015	MENGGEKENIKIME	0,3827	5000
3.910	91	PAPUA	9107	PUNCAK JAYA	919107	GUBUME	9107312017	TIMORAMO	0,3827	5000
3.911	91	PAPUA	9107	PUNCAK JAYA	919107	GUBUME	9107312016	TINGGIREGE	0,3827	5000
3.912	91	PAPUA	9107	PUNCAK JAYA	919107	LUMO	9107232009	WURAMBURU	0,3827	5000
3.913	53	NUSA TENGGARA TIMUR	5302	TIMOR TENGAH SELATAN	535302	FATUKOPA	5302292006	ELLO	0,3827	5000
3.914	92	PAPUA BARAT	9204	SORONG SELATAN	929204	MOSWAREN	9204102001	MOSWAREN	0,3827	5000
3.915	92	PAPUA BARAT	9209	TAMBRAUW	929209	FEF	9209012004	SYUBUN	0,3827	5000
3.916	91	PAPUA	9113	YAHUKIMO	919113	AMUMA	9113132011	SAGASAL	0,3827	5000
3.917	53	NUSA TENGGARA TIMUR	5305	ALOR	535305	PANTAR TENGAH	5305162007	TOANG	0,3825	5000
3.918	12	SUMATERA UTARA	1214	KABUPATEN NIAS SELATAN	121427	BORONADU	1214272001	SIFALAGO GOMO	0,3825	5000
3.919	12	SUMATERA UTARA	1224	KABUPATEN NIAS UTARA	122405	NAMOHALU ESIWA	1224052004	HILIBANUA	0,3825	5000
3.920	92	PAPUA BARAT	9209	TAMBRAUW	929209	KEBAR SELATAN	9209242007	ARWANI	0,3824	5000
3.921	91	PAPUA	9115	WAROPEN	919115	INGGERUS	9115092012	FIRO	0,3822	5000
3.922	91	PAPUA	9123	LANNY JAYA	919123	TIOM OLLO	9123142002	GIARI	0,3821	5000
3.923	81	MALUKU	8104	KABUPATEN BURU	810413	FENA LEISELA	8104132007	WAEREMAN	0,3818	5000
3.924	91	PAPUA	9113	YAHUKIMO	919113	UBAHAK	9113252017	BISIFAK	0,3817	5000
3.925	91	PAPUA	9114	TOLIKARA	919114	KUARI	9114142009	LUANGGI	0,3816	5000
3.926	53	NUSA TENGGARA TIMUR	5303	KABUPATEN TIMOR TENGAH UTARA	530307	BIBOKI ANLEU	5303072003	SIFANIHA	0,3816	5000
3.927	81	MALUKU	8105	KABUPATEN SERAM BAGIAN TIMUR	810510	TEOR	8105102004	DURYAR RUMOY	0,3814	5000
3.928	91	PAPUA	9105	KABUPATEN KEPULAUAN YAPEN	910510	KEPULAUAN AMBAI	9105102001	AMBAI I	0,3814	5000
3.929	91	PAPUA	9123	KABUPATEN LANNY JAYA	912310	POGA	9123102015	UNIKME	0,3814	5000
3.930	91	PAPUA	9125	KABUPATEN PUNCAK	912525	ERELMAKAWIA	9125252007	IPMANGKOP	0,3814	5000
3.931	91	PAPUA	9107	PUNCAK JAYA	919107	FAWI	9107062013	BIRICARE	0,3814	5000
3.932	91	PAPUA	9107	PUNCAK JAYA	919107	MEWOLUK	9107072023	WUTIKME	0,3814	5000
3.933	91	PAPUA	9115	WAROPEN	919115	MASIREI	9115032013	KALI BARU	0,3814	5000

NO	KODE PROVINSI	NAMA PROVINSI	KODE KABUPATEN	NAMA KABUPATEN	KODE KECAMATAN	NAMA KECAMATAN	KODE DESA	NAMA DESA	IDM	5.000 TERTINGGAL
3.934	92	PAPUA BARAT	9204	SORONG SELATAN	929204	KOKODA UTARA	9204212002	KAYUBIRO	0,3814	5000
3.935	92	PAPUA BARAT	9209	TAMBRAUW	929209	AMBERBAKEN BARAT	9209272005	WASAWMONTEM	0,3813	5000
3.936	92	PAPUA BARAT	9209	TAMBRAUW	929209	MORAI	9209082010	WARMASI	0,3813	5000
3.937	62	KALIMANTAN TENGAH	6202	KOTAWARINGIN TIMUR	626202	PULAU HANAUT	6202092013	HANTIPAN	0,3811	5000
3.938	91	PAPUA	9123	LANNY JAYA	919123	BRUWA	9123252009	WUMBUGI	0,3811	5000
3.939	91	PAPUA	9112	PEGUNUNGAN BINTANG	919112	PEPERA	9112092009	BON YAKWOL	0,3811	5000
3.940	91	PAPUA	9112	PEGUNUNGAN BINTANG	919112	PEPERA	9112092008	DENOM	0,3811	5000
3.941	91	PAPUA	9112	PEGUNUNGAN BINTANG	919112	PEPERA	9112092010	OK TELABE	0,3811	5000
3.942	91	PAPUA	9112	PEGUNUNGAN BINTANG	919112	PEPERA	9112092006	OKBON	0,3811	5000
3.943	91	PAPUA	9112	PEGUNUNGAN BINTANG	919112	PEPERA	9112092011	WOK BAKON	0,3811	5000
3.944	91	PAPUA	9112	PEGUNUNGAN BINTANG	919112	PEPERA	9112092007	YUN MUKU	0,3811	5000
3.945	91	PAPUA	9113	YAHUKIMO	919113	AMUMA	9113132004	WISIKMA	0,3811	5000
3.946	91	PAPUA	9113	YAHUKIMO	919113	MUGI	9113172011	HENDANG	0,3811	5000
3.947	53	NUSA TENGGARA TIMUR	5302	TIMOR TENGAH SELATAN	535302	MOLLO UTARA	5302032020	TOMANAT	0,3810	5000
3.948	91	PAPUA	9114	TOLIKARA	919114	KARUBAGA	9114012064	LUWIK	0,3809	5000
3.949	91	PAPUA	9118	KABUPATEN ASMAT	911818	AYIP	9118182005	YEFUWAGI	0,3808	5000
3.950	91	PAPUA	9125	KABUPATEN PUNCAK	912520	OMUKIA	9125202012	PUNGTRAMA	0,3808	5000
3.951	92	PAPUA BARAT	9211	KABUPATEN MANOKWARI SELATAN	921104	DATARAN ISIM	9211042001	ISIM	0,3808	5000
3.952	91	PAPUA	9107	PUNCAK JAYA	919107	DOKOME	9107252006	IMULINERI	0,3808	5000
3.953	91	PAPUA	9107	PUNCAK JAYA	919107	DOKOME	9107252005	NOWOME	0,3808	5000
3.954	91	PAPUA	9107	PUNCAK JAYA	919107	DOKOME	9107252009	NUNGWAWI	0,3808	5000
3.955	91	PAPUA	9114	TOLIKARA	919114	GIKA	9114352002	KWA	0,3808	5000
3.956	91	PAPUA	9114	TOLIKARA	919114	GIKA	9114352004	MAKIDO	0,3808	5000
3.957	91	PAPUA	9114	TOLIKARA	919114	GIKA	9114352005	YINUWANU	0,3808	5000
3.958	91	PAPUA	9114	TOLIKARA	919114	POGANERI	9114272024	GAGULINERI	0,3808	5000
3.959	91	PAPUA	9114	TOLIKARA	919114	YUKO	9114472005	KOTORAMBUR	0,3808	5000
3.960	91	PAPUA	9114	TOLIKARA	919114	YUKO	9114472001	PEKALEME	0,3808	5000
3.961	91	PAPUA	9114	TOLIKARA	919114	YUNERI	9114332009	KANGGILO	0,3808	5000
3.962	91	PAPUA	9114	TOLIKARA	919114	GILUBANDU	9114192006	LEREWERE	0,3808	5000
3.963	11	ACEH	1108	KABUPATEN ACEH UTARA	110804	LHOXSUKON	1108042069	BUKET KREUNG	0,3805	5000
3.964	91	PAPUA	9109	KABUPATEN MIMIKA	910906	JILA	9109062025	DILUA DUA	0,3805	5000
3.965	91	PAPUA	9122	KABUPATEN YALIMO	912204	BENAWA	9122042024	THAMAKSIN	0,3805	5000
3.966	91	PAPUA	9125	KABUPATEN PUNCAK	912517	YUGUMUAK	9125172010	WIYABUBU	0,3805	5000
3.967	91	PAPUA	9107	PUNCAK JAYA	919107	MOLANIKIME	9107242003	MEWUT	0,3805	5000
3.968	92	PAPUA BARAT	9204	SORONG SELATAN	929204	KOKODA	9204092004	KASUWERI	0,3801	5000
3.969	61	KALIMANTAN BARAT	6110	KABUPATEN MELAWI	611009	PINOH SELATAN	6110092005	BINA JAYA	0,3801	5000
3.970	11	ACEH	1175	KOTA SUBULUSSALAM	117505	LONGKIB	1175052002	SEPANG	0,3800	5000
3.971	92	PAPUA BARAT	9201	SORONG	929201	KLAMONO	9201082021	KLASAFET	0,3800	5000
3.972	91	PAPUA	9114	TOLIKARA	919114	YUNERI	9114332008	MOPI	0,3798	5000
3.973	91	PAPUA	9112	PEGUNUNGAN BINTANG	919112	BATANI	9112262001	KARYE	0,3797	5000
3.974	91	PAPUA	9120	KABUPATEN MAMBERAMO RAYA	912002	MAMBERAMO HULU	9120022004	PEPASENA I	0,3797	5000
3.975	91	PAPUA	9114	TOLIKARA	919114	KUARI	9114142012	KIBUR	0,3796	5000
3.976	12	SUMATERA UTARA	1213	KABUPATEN MANDAILING NATAL	121318	RANTO BAEK	1213182015	LUBUK KANCAH	0,3795	5000
3.977	53	NUSA TENGGARA TIMUR	5313	KABUPATEN LEMBATA	531302	ATADEI	5313022005	NUBAHAERAKA	0,3795	5000
3.978	91	PAPUA	9117	MAPPI	919117	TI ZAIN	9117152008	TARWA	0,3795	5000
3.979	91	PAPUA	9110	SARMI	919110	TOR ATAS	9110022011	WAAF	0,3795	5000
3.980	91	PAPUA	9113	YAHUKIMO	919113	PASEMA	9113152007	PUPI	0,3792	5000
3.981	91	PAPUA	9113	YAHUKIMO	919113	PASEMA	9113152006	WULIN	0,3792	5000
3.982	76	SULAWESI BARAT	7603	KABUPATEN MAMASA	760313	NOSU	7603132007	PARINDING	0,3792	5000
3.983	91	PAPUA	9122	KABUPATEN YALIMO	912204	BENAWA	9122042007	TIWAYI	0,3792	5000
3.984	91	PAPUA	9122	KABUPATEN YALIMO	912204	BENAWA	9122042027	KAPAWA	0,3792	5000
3.985	91	PAPUA	9122	KABUPATEN YALIMO	912204	BENAWA	9122042030	WERMAS	0,3792	5000
3.986	91	PAPUA	9122	KABUPATEN YALIMO	912204	BENAWA	9122042031	MAKRIP	0,3792	5000
3.987	91	PAPUA	9114	TOLIKARA	919114	ANAWI	9114372005	YALOKOBABAK	0,3792	5000
3.988	91	PAPUA	9118	KABUPATEN ASMAT	911811	JOERAT	9118112001	YAMAS	0,3789	5000
3.989	91	PAPUA	9125	KABUPATEN PUNCAK	912517	YUGUMUAK	9125172008	MANGGAME	0,3789	5000
3.990	91	PAPUA	9107	PUNCAK JAYA	919107	DOKOME	9107252004	NOWONERI	0,3789	5000



NO	KODE PROVINSI	NAMA PROVINSI	KODE KABUPATEN	NAMA KABUPATEN	KODE KECAMATAN	NAMA KECAMATAN	KODE DESA	NAMA DESA	IDM	5.000 TERTINGGAL
3.991	91	PAPUA	9108	PANIAI	919108	DEIYAI MIYO	9108312002	EPOUTO	0,3789	5000
3.992	91	PAPUA	9114	TOLIKARA	919114	GOYAGE	9114052030	BOPA	0,3788	5000
3.993	91	PAPUA	9127	INTAN JAYA	919127	SUGAPA	9127012014	MBILUSIGA	0,3786	5000
3.994	91	PAPUA	9108	PANIAI	919108	NAKAMA	9108262005	UWODEGE	0,3786	5000
3.995	62	KALIMANTAN TENGAH	6207	KABUPATEN SERUYAN	620705	SERUYAN HULU	6207052032	TUMBANG LAKU	0,3786	5000
3.996	12	SUMATERA UTARA	1204	KABUPATEN NIAS	120428	MA'U	1204282011	SIHARE'O III HILIBADALU	0,3783	5000
3.997	91	PAPUA	9108	PANIAI	919108	AWEIDA	9108332002	TUGUWAI	0,3783	5000
3.998	92	PAPUA BARAT	9204	SORONG SELATAN	929204	SAIFI	9204222010	BOTAIN	0,3783	5000
3.999	11	ACEH	1108	KABUPATEN ACEH UTARA	110824	PIRAK TIMUR	1108242006	REUNGKAM	0,3782	5000
4.000	91	PAPUA	9114	TOLIKARA	919114	KUARI	9114142007	ABEPUR	0,3781	5000
4.001	91	PAPUA	9114	TOLIKARA	919114	KUARI	9114142006	BALIMINGGI	0,3781	5000
4.002	91	PAPUA	9114	TOLIKARA	919114	WINA	9114072022	TAWI	0,3780	5000
4.003	91	PAPUA	9126	DOGIYAI	919126	KAMU SELATAN	9126072011	UGIKAGOUA	0,3779	5000
4.004	91	PAPUA	9113	YAHUKIMO	919113	BOMELA	9113422004	SOMBAT	0,3779	5000
4.005	91	PAPUA	9113	YAHUKIMO	919113	NALCA	9113082004	BOLDA	0,3779	5000
4.006	91	PAPUA	9113	YAHUKIMO	919113	TANGMA	9113202005	PUNNO	0,3779	5000
4.007	91	PAPUA	9113	YAHUKIMO	919113	UBAHAK	9113252012	KIBIANGGEN	0,3779	5000
4.008	91	PAPUA	9113	YAHUKIMO	919113	UBAHAK	9113252003	PINI	0,3779	5000
4.009	76	SULAWESI BARAT	7603	KABUPATEN MAMASA	760310	TABANG	7603102008	SALUKONA	0,3779	5000
4.010	11	ACEH	1108	KABUPATEN ACEH UTARA	110824	PIRAK TIMUR	1108242007	TRIENG KRUENG KREH	0,3779	5000
4.011	91	PAPUA	9107	PUNCAK JAYA	919107	MUARA	9107202002	DOLIGOBAK	0,3776	5000
4.012	91	PAPUA	9107	PUNCAK JAYA	919107	MUARA	9107202004	TALILOME	0,3776	5000
4.013	91	PAPUA	9107	PUNCAK JAYA	919107	MUARA	9107202008	YAMBIDUGUN	0,3776	5000
4.014	91	PAPUA	9123	LANNY JAYA	919123	GUNA	9123342006	WIGUME	0,3775	5000
4.015	61	KALIMANTAN BARAT	6104	KABUPATEN KETAPANG	610403	MANIS MATA	6104032003	SUKA RAMAI	0,3774	5000
4.016	91	PAPUA	9114	TOLIKARA	919114	KUARI	9114142002	MENGGEBA	0,3774	5000
4.017	91	PAPUA	9122	KABUPATEN YALIMO	912204	BENAWA	9122042008	KUTAKURUK	0,3773	5000
4.018	91	PAPUA	9122	KABUPATEN YALIMO	912204	BENAWA	9122042018	IYAP	0,3773	5000
4.019	91	PAPUA	9122	KABUPATEN YALIMO	912204	BENAWA	9122042029	YAKWA	0,3773	5000
4.020	92	PAPUA BARAT	9211	KABUPATEN MANOKWARI SELATAN	921104	DATARAN ISIM	9211042011	SIBJO	0,3773	5000
4.021	91	PAPUA	9107	PUNCAK JAYA	919107	DOKOME	9107252008	KIMIBUT	0,3770	5000
4.022	91	PAPUA	9107	PUNCAK JAYA	919107	IRIMULI	9107192006	DONDO	0,3770	5000
4.023	91	PAPUA	9107	PUNCAK JAYA	919107	IRIMULI	9107192002	JIGINIKIME	0,3770	5000
4.024	91	PAPUA	9107	PUNCAK JAYA	919107	IRIMULI	9107192007	TANOBA	0,3770	5000
4.025	91	PAPUA	9107	PUNCAK JAYA	919107	IRIMULI	9107192001	WONDENGGOBOK	0,3770	5000
4.026	92	PAPUA BARAT	9209	TAMBRAUW	920920	IRERES	9209172003	AIFAMAS	0,3770	5000
4.027	91	PAPUA	9114	TOLIKARA	919114	KUARI	9114142008	MARKAR	0,3768	5000
4.028	62	KALIMANTAN TENGAH	6212	MURUNG RAYA	626212	BARITO TUHUP RAYA	6212062004	KOHONG	0,3767	5000
4.029	91	PAPUA	9122	YALIMO	919122	ABENAHU	9122032060	WILAK	0,3767	5000
4.030	91	PAPUA	9114	TOLIKARA	919114	BOGONUK	9114442008	TALINAMBER	0,3766	5000
4.031	92	PAPUA BARAT	9212	KABUPATEN PEGUNUNGAN ARFAK	921210	HINGK	9212102013	ARYON	0,3764	5000
4.032	82	MALUKU UTARA	8201	KABUPATEN HALMAHERA BARAT	820101	JAILOLO	8201012027	TAURO	0,3762	5000
4.033	91	PAPUA	9106	KABUPATEN BIAK NUMFOR	910615	SWANDIWE	9106152013	SASWARBO	0,3762	5000
4.034	91	PAPUA	9115	WAROPEN	919115	INGGERUS	9115092008	OTODEMO	0,3762	5000
4.035	92	PAPUA BARAT	9211	KABUPATEN MANOKWARI SELATAN	921104	DATARAN ISIM	9211042010	MINDERMES	0,3760	5000
4.036	91	PAPUA	9113	YAHUKIMO	919113	KAYO	9113522002	MOLAMA	0,3760	5000
4.037	91	PAPUA	9113	YAHUKIMO	919113	OBIO	9113102008	HOM HOM	0,3760	5000
4.038	91	PAPUA	9113	YAHUKIMO	919113	UBAHAK	9113252015	FURULUK	0,3760	5000
4.039	91	PAPUA	9113	YAHUKIMO	919113	UBAHAK	9113252013	KOLUANG	0,3760	5000
4.040	91	PAPUA	9113	YAHUKIMO	919113	UBAHAK	9113252016	OBLIN	0,3760	5000
4.041	91	PAPUA	9103	KABUPATEN JAYAPURA	910310	DEMTA	9103102007	MUAIF	0,3760	5000
4.042	91	PAPUA	9125	KABUPATEN PUNCAK	912521	LAMBEWI	9125212007	PUMBANAK	0,3760	5000
4.043	91	PAPUA	9107	PUNCAK JAYA	919107	TINGGINAMBUT	9107122008	TINGGINAMBUT	0,3759	5000
4.044	91	PAPUA	9107	PUNCAK JAYA	919107	TINGGINAMBUT	9107122002	TINGGINERI	0,3759	5000
4.045	91	PAPUA	9107	PUNCAK JAYA	919107	TINGGINAMBUT	9107122021	TOMBO	0,3759	5000
4.046	91	PAPUA	9107	PUNCAK JAYA	919107	TINGGINAMBUT	9107122023	URAGI	0,3759	5000
4.047	91	PAPUA	9107	PUNCAK JAYA	919107	TINGGINAMBUT	9107122024	YAMENGA	0,3759	5000

NO	KODE PROVINSI	NAMA PROVINSI	KODE KABUPATEN	NAMA KABUPATEN	KODE KECAMATAN	NAMA KECAMATAN	KODE DESA	NAMA DESA	IDM	5.000 TERTINGGAL
4.048	91	PAPUA	9116	BOVEN DIGOEL	919116	JAIR	9116052009	BUTIPTIRI	0,3757	5000
4.049	91	PAPUA	9126	DOGIYAI	919126	KAMU	9126012007	IDAKOTU	0,3757	5000
4.050	12	SUMATERA UTARA	1203	KABUPATEN TAPANULI SELATAN	120305	SAIPAR DOLOK HOLE	1203052078	SILANGKITANG TAMBISKI	0,3757	5000
4.051	36	BANTEN	3601	KABUPATEN PANDEGLANG	360102	CIMANGGU	3601022012	KRAMATJAYA	0,3757	5000
4.052	36	BANTEN	3601	KABUPATEN PANDEGLANG	360103	CIBALIUNG	3601032007	CURUG	0,3755	5000
4.053	91	PAPUA	9106	KABUPATEN BIAK NUMFOR	910618	POIRU	9106182001	ANDEI	0,3755	5000
4.054	91	PAPUA	9113	YAHUKIMO	919113	MUGI	9113172012	ILOKOMO	0,3754	5000
4.055	91	PAPUA	9122	YALIMO	919122	ABENAHU	9122032015	KOLAIMA	0,3754	5000
4.056	91	PAPUA	9114	TOLIKARA	919114	GIKA	9114352003	GELOK	0,3752	5000
4.057	91	PAPUA	9114	TOLIKARA	919114	GIKA	9114352010	TABUNAKME	0,3752	5000
4.058	91	PAPUA	9125	KABUPATEN PUNCAK	912517	YUGUMUAK	9125172006	WOBULO	0,3751	5000
4.059	91	PAPUA	9106	BIAK NUMFOR	919106	WARSA	9106092027	WIR INSOS	0,3751	5000
4.060	91	PAPUA	9107	PUNCAK JAYA	919107	KIYAGE	9107342007	AMBO	0,3751	5000
4.061	91	PAPUA	9107	PUNCAK JAYA	919107	KIYAGE	9107342006	KELANDU	0,3751	5000
4.062	91	PAPUA	9107	PUNCAK JAYA	919107	KIYAGE	9107342001	KIYAGE	0,3751	5000
4.063	91	PAPUA	9107	PUNCAK JAYA	919107	KIYAGE	9107342005	TUMBIWOLU	0,3751	5000
4.064	91	PAPUA	9107	PUNCAK JAYA	919107	KIYAGE	9107342002	WANGGIBA	0,3751	5000
4.065	91	PAPUA	9112	PEGUNUNGAN BINTANG	919112	EIPUMEK	9112322008	BARAMA	0,3751	5000
4.066	91	PAPUA	9112	PEGUNUNGAN BINTANG	919112	EIPUMEK	9112322007	BASIRINGE	0,3751	5000
4.067	91	PAPUA	9112	PEGUNUNGAN BINTANG	919112	EIPUMEK	9112322006	BUNYIRYE	0,3751	5000
4.068	91	PAPUA	9112	PEGUNUNGAN BINTANG	919112	EIPUMEK	9112322001	EIPUMEK	0,3751	5000
4.069	91	PAPUA	9112	PEGUNUNGAN BINTANG	919112	EIPUMEK	9112322012	KWEREDALA	0,3751	5000
4.070	91	PAPUA	9112	PEGUNUNGAN BINTANG	919112	EIPUMEK	9112322002	LALAKON	0,3751	5000
4.071	91	PAPUA	9112	PEGUNUNGAN BINTANG	919112	EIPUMEK	9112322003	LONDININ	0,3751	5000
4.072	91	PAPUA	9112	PEGUNUNGAN BINTANG	919112	EIPUMEK	9112322014	MALINGDAM	0,3751	5000
4.073	91	PAPUA	9112	PEGUNUNGAN BINTANG	919112	EIPUMEK	9112322013	MUNGKONA	0,3751	5000
4.074	91	PAPUA	9112	PEGUNUNGAN BINTANG	919112	EIPUMEK	9112322010	SERABUM	0,3751	5000
4.075	91	PAPUA	9112	PEGUNUNGAN BINTANG	919112	EIPUMEK	9112322011	SUPLEYU	0,3751	5000
4.076	91	PAPUA	9112	PEGUNUNGAN BINTANG	919112	EIPUMEK	9112322004	TALEMU	0,3751	5000
4.077	91	PAPUA	9112	PEGUNUNGAN BINTANG	919112	EIPUMEK	9112322009	TANIME	0,3751	5000
4.078	91	PAPUA	9112	PEGUNUNGAN BINTANG	919112	EIPUMEK	9112322005	WAKIDAM	0,3751	5000
4.079	91	PAPUA	9112	PEGUNUNGAN BINTANG	919112	OKBAPE	9112122003	AKMER	0,3751	5000
4.080	91	PAPUA	9112	PEGUNUNGAN BINTANG	919112	OKBAPE	9112122002	MASIM	0,3751	5000
4.081	91	PAPUA	9107	PUNCAK JAYA	919107	IRIMULI	9107192004	ANGGUTARI	0,3751	5000
4.082	91	PAPUA	9107	PUNCAK JAYA	919107	IRIMULI	9107192008	NIRUWI	0,3751	5000
4.083	91	PAPUA	9107	PUNCAK JAYA	919107	IRIMULI	9107192005	WUNAGELO	0,3751	5000
4.084	91	PAPUA	9107	PUNCAK JAYA	919107	IRIMULI	9107192009	YALIKAMBI	0,3751	5000
4.085	91	PAPUA	9115	WAROPEN	919115	KIRIHI	9115102001	DAIRI	0,3751	5000
4.086	91	PAPUA	9114	TOLIKARA	919114	GEYA	9114252004	TIMORI	0,3750	5000
4.087	91	PAPUA	9109	KABUPATEN MIMIKA	910906	JILA	9109062003	NOEMUN	0,3748	5000
4.088	62	KALIMANTAN TENGAH	6202	KOTAWARINGIN TIMUR	626202	TUALAN HULU	6202162005	SEBUNGSU	0,3748	5000
4.089	92	PAPUA BARAT	9206	TELUK BINTUNI	929206	AROBA	9206162004	WIMBRO	0,3748	5000
4.090	91	PAPUA	9114	TOLIKARA	919114	WENAM	9114382007	BAGANAGAPUR	0,3747	5000
4.091	53	NUSA TENGGARA TIMUR	5302	TIMOR TENGAH SELATAN	535302	TOBU	5302312004	BONLEU	0,3746	5000
4.092	53	NUSA TENGGARA TIMUR	5302	TIMOR TENGAH SELATAN	535302	TOBU	5302312001	TOBU	0,3746	5000
4.093	82	MALUKU UTARA	8201	KABUPATEN HALMAHERA BARAT	820104	SAHU	8201042035	SASUR PANTAI	0,3745	5000
4.094	91	PAPUA	9117	MAPPI	919117	MAMBIOMAN BAPAI	9117022016	MAGABAG	0,3744	5000
4.095	91	PAPUA	9117	MAPPI	919117	MAMBIOMAN BAPAI	9117022009	WAGIN	0,3744	5000
4.096	91	PAPUA	9114	TOLIKARA	919114	POGANERI	9114272026	KUOKLANGGUNIK	0,3743	5000
4.097	91	PAPUA	9114	TOLIKARA	919114	AWEKU	9114432002	WENGUN	0,3743	5000
4.098	91	PAPUA	9114	TOLIKARA	919114	BOKONDINI	9114022006	MAIRINI	0,3741	5000
4.099	91	PAPUA	9113	YAHUKIMO	919113	KAYO	9113522006	ALHAI	0,3741	5000
4.100	91	PAPUA	9113	YAHUKIMO	919113	KAYO	9113522003	SEBU	0,3741	5000
4.101	91	PAPUA	9113	YAHUKIMO	919113	OBIO	9113102011	BUSUPA	0,3741	5000
4.102	91	PAPUA	9113	YAHUKIMO	919113	OBIO	9113102013	PENIGIK	0,3741	5000
4.103	91	PAPUA	9113	YAHUKIMO	919113	OBIO	9113102004	UJIN	0,3741	5000
4.104	91	PAPUA	9113	YAHUKIMO	919113	OBIO	9113102012	YAGABO	0,3741	5000



NO	KODE PROVINSI	NAMA PROVINSI	KODE KABUPATEN	NAMA KABUPATEN	KODE KECAMATAN	NAMA KECAMATAN	KODE DESA	NAMA DESA	IDM	5.000 TERTINGGAL
4.105	91	PAPUA	9113	YAHUKIMO	919113	WALMA	9113272001	WALMA	0,3741	5000
4.106	91	PAPUA	9111	KABUPATEN KEEROM	911110	YAFFI	9111102005	MONGGOAFI	0,3741	5000
4.107	91	PAPUA	9108	PANIAI	919108	BOGABAIDA	9108072025	EYAPOUDA	0,3738	5000
4.108	91	PAPUA	9107	PUNCAK JAYA	919107	MEWOLUK	9107072009	WALIBA	0,3738	5000
4.109	91	PAPUA	9107	PUNCAK JAYA	919107	MUARA	9107202001	KULIRIK	0,3738	5000
4.110	91	PAPUA	9112	KABUPATEN PEGUNUNGAN BINTANG	911215	SERAMBAKON	9112152007	YAKMOR	0,3738	5000
4.111	12	SUMATERA UTARA	1225	KABUPATEN NIAS BARAT	122504	MORO'O	1225042008	HILIWAELE	0,3736	5000
4.112	91	PAPUA	9114	TOLIKARA	919114	GOYAGE	9114052004	TIGIKUN	0,3736	5000
4.113	91	PAPUA	9125	KABUPATEN PUNCAK	912525	ERELMAKAWIA	9125252003	BOMOGIN	0,3735	5000
4.114	91	PAPUA	9107	PUNCAK JAYA	919107	KIYAGE	9107342004	TENGGABANGGWI	0,3732	5000
4.115	91	PAPUA	9108	PANIAI	919108	EKADIDE	9108212002	PASIR PUTIH	0,3732	5000
4.116	91	PAPUA	9114	TOLIKARA	919114	TAGINERI	9114322003	TAGI	0,3731	5000
4.117	91	PAPUA	9114	TOLIKARA	919114	TIMORI	9114232009	LUKI	0,3730	5000
4.118	91	PAPUA	9122	YALIMO	919122	ABENAH	9122032095	NENOMANI	0,3729	5000
4.119	91	PAPUA	9122	YALIMO	919122	ABENAH	9122032044	YUKTANGGO	0,3729	5000
4.120	91	PAPUA	9114	TOLIKARA	919114	LI ANOGOMMA	9114452003	KOGOYAPURA	0,3726	5000
4.121	91	PAPUA	9108	PANIAI	919108	KEBO	9108192010	AYAIGO	0,3726	5000
4.122	91	PAPUA	9114	TOLIKARA	919114	AWEKU	9114432010	KOLANGGUN	0,3725	5000
4.123	92	PAPUA BARAT	9206	TELUK BINTUNI	929206	WERIAGAR	9206212005	TUANA KIN	0,3724	5000
4.124	92	PAPUA BARAT	9206	TELUK BINTUNI	929206	WERIAGAR	9206212003	WERIAGAR BARU	0,3724	5000
4.125	91	PAPUA	9114	TOLIKARA	919114	POGANERI	9114272032	GENAGE	0,3723	5000
4.126	91	PAPUA	9114	TOLIKARA	919114	POGANERI	9114272037	GINDUGUNIK	0,3723	5000
4.127	91	PAPUA	9114	TOLIKARA	919114	POGANERI	9114272028	MABUK	0,3723	5000
4.128	91	PAPUA	9114	TOLIKARA	919114	POGANERI	9114272030	NOGARI	0,3723	5000
4.129	91	PAPUA	9114	TOLIKARA	919114	POGANERI	9114272025	TELEKONOK	0,3723	5000
4.130	91	PAPUA	9114	TOLIKARA	919114	POGANERI	9114272034	TIGIR	0,3723	5000
4.131	91	PAPUA	9114	TOLIKARA	919114	TAGIME	9114412010	BELELA	0,3723	5000
4.132	91	PAPUA	9114	TOLIKARA	919114	TAGIME	9114412006	EKONI	0,3723	5000
4.133	91	PAPUA	9114	TOLIKARA	919114	YUKO	9114472004	KUNGGE	0,3723	5000
4.134	91	PAPUA	9114	TOLIKARA	919114	YUKO	9114472010	MINEGIMEN	0,3723	5000
4.135	91	PAPUA	9114	TOLIKARA	919114	YUKO	9114472008	TABUH	0,3723	5000
4.136	91	PAPUA	9114	TOLIKARA	919114	YUKO	9114472002	TELEME	0,3723	5000
4.137	91	PAPUA	9114	TOLIKARA	919114	YUNERI	9114332006	GEMBILEME	0,3723	5000
4.138	91	PAPUA	9113	YAHUKIMO	919113	KWIKMA	9113482005	ENGGE LASUE	0,3722	5000
4.139	91	PAPUA	9113	YAHUKIMO	919113	NIPKAN	9113242006	BIU	0,3722	5000
4.140	91	PAPUA	9113	YAHUKIMO	919113	TANGMA	9113202007	YELEAS	0,3722	5000
4.141	91	PAPUA	9125	KABUPATEN PUNCAK	912521	LAMBEWI	9125212003	WAMIRU	0,3722	5000
4.142	91	PAPUA	9125	KABUPATEN PUNCAK	912523	AMUNGKALPIA	9125232006	BEMOKI	0,3722	5000
4.143	11	ACEH	1107	KABUPATEN PIDIE	110712	MUARA TIGA	1107122008	KRUENG	0,3721	5000
4.144	12	SUMATERA UTARA	1214	KABUPATEN NIAS SELATAN	121435	IDANOTAE	1214352003	ORAHUA	0,3721	5000
4.145	91	PAPUA	9125	KABUPATEN PUNCAK	912506	SINAK	9125062015	MOGULU	0,3721	5000
4.146	91	PAPUA	9114	TOLIKARA	919114	NUNGGAWI	9114202006	WONDAME	0,3719	5000
4.147	92	PAPUA BARAT	9204	KABUPATEN SORONG SELATAN	920406	SAWIAT	9204062013	WENSOUH	0,3719	5000
4.148	92	PAPUA BARAT	9212	KABUPATEN PEGUNUNGAN ARFAK	921210	HINGK	9212102003	MANGGOT	0,3719	5000
4.149	91	PAPUA	9107	PUNCAK JAYA	919107	MOLANIKIME	9107242001	TIOLOME	0,3719	5000
4.150	91	PAPUA	9107	PUNCAK JAYA	919107	TORERE	9107112001	GUBUGANI	0,3719	5000
4.151	91	PAPUA	9107	PUNCAK JAYA	919107	WANWI	9107272017	GEREJA LAMA	0,3719	5000
4.152	62	KALIMANTAN TENGAH	6203	KABUPATEN KAPUAS	620314	PASAK TALAWANG	6203142009	BATU SAMBUNG	0,3716	5000
4.153	91	PAPUA	9115	WAROPEN	919115	KIRIHI	9115102002	SPOIRI	0,3716	5000
4.154	91	PAPUA	9113	YAHUKIMO	919113	MUGI	9113172013	HULESI	0,3716	5000
4.155	92	PAPUA BARAT	9201	SORONG	929201	BERAUR	9201042022	KMAFO	0,3716	5000
4.156	92	PAPUA BARAT	9206	TELUK BINTUNI	929206	MOSKONA SELATAN	9206052011	INGGOF	0,3716	5000
4.157	91	PAPUA	9123	KABUPATEN LANNY JAYA	912321	AWINA	9123212003	EYUNI	0,3716	5000
4.158	91	PAPUA	9122	KABUPATEN YALIMO	912204	BENAWA	9122042026	URAMBURU	0,3713	5000
4.159	91	PAPUA	9125	KABUPATEN PUNCAK	912517	YUGUMUAK	9125172009	JERUSALEM	0,3713	5000
4.160	91	PAPUA	9114	TOLIKARA	919114	PANAGA	9114092004	IBUNUH	0,3712	5000
4.161	62	KALIMANTAN TENGAH	6206	KABUPATEN KATINGAN	620612	PETAK MALAI	6206122004	BATU TUKAN	0,3710	5000

NO	KODE PROVINSI	NAMA PROVINSI	KODE KABUPATEN	NAMA KABUPATEN	KODE KECAMATAN	NAMA KECAMATAN	KODE DESA	NAMA DESA	IDM	5.000 TERTINGGAL
4.162	91	PAPUA	9126	DOGIYAI	919126	KAMU	9126012003	EKEMANIDA	0,3710	5000
4.163	91	PAPUA	9114	TOLIKARA	919114	TIMORI	9114232006	KOINGGAMBU	0,3708	5000
4.164	73	SULAWESI SELATAN	7317	KABUPATEN LUWU	731719	SULI BARAT	7317192005	KAILI	0,3705	5000
4.165	91	PAPUA	9113	YAHUKIMO	919113	SOBAHAM	9113452006	HAMIK	0,3703	5000
4.166	91	PAPUA	9113	YAHUKIMO	919113	SOBAHAM	9113452011	SELE	0,3703	5000
4.167	91	PAPUA	9113	YAHUKIMO	919113	UBAHAK	9113252004	SOSOMIKMA	0,3703	5000
4.168	91	PAPUA	9113	YAHUKIMO	919113	WALMA	9113272002	SOLINGGUL	0,3703	5000
4.169	91	PAPUA	9122	YALIMO	919122	ABENAH	9122032028	MUSANAHIKMA	0,3703	5000
4.170	91	PAPUA	9122	KABUPATEN YALIMO	912204	BENAWA	9122042016	LULUM	0,3703	5000
4.171	91	PAPUA	9114	TOLIKARA	919114	NUMBA	9114222009	YALOGO	0,3700	5000
4.172	73	SULAWESI SELATAN	7322	KABUPATEN LUWU UTARA	732207	SEKO	7322072009	LODANG	0,3700	5000
4.173	91	PAPUA	9107	PUNCAK JAYA	919107	FAWI	9107062015	FII	0,3700	5000
4.174	91	PAPUA	9107	PUNCAK JAYA	919107	MUARA	9107202005	MUARA	0,3700	5000
4.175	92	PAPUA BARAT	9204	SORONG SELATAN	929204	KOKODA UTARA	9204212008	BUBUKO	0,3700	5000
4.176	91	PAPUA	9114	TOLIKARA	919114	TIMORI	9114232002	GENELUK	0,3699	5000
4.177	91	PAPUA	9108	PANIAI	919108	YAGAI	9108282003	AWEBUTU	0,3698	5000
4.178	91	PAPUA	9114	TOLIKARA	919114	NABUNAGE	9114182001	NABUNAGE	0,3698	5000
4.179	91	PAPUA	9107	PUNCAK JAYA	919107	WAEI	9107292002	AGOPAGA	0,3697	5000
4.180	91	PAPUA	9107	PUNCAK JAYA	919107	WAEI	9107292018	AMBIT-MBIT	0,3697	5000
4.181	91	PAPUA	9107	PUNCAK JAYA	919107	WAEI	9107292001	ANGGUTARE	0,3697	5000
4.182	91	PAPUA	9107	PUNCAK JAYA	919107	WAEI	9107292005	GINILOME	0,3697	5000
4.183	91	PAPUA	9107	PUNCAK JAYA	919107	WAEI	9107292015	MONDAGONERI	0,3697	5000
4.184	91	PAPUA	9107	PUNCAK JAYA	919107	WAEI	9107292016	TENOMANGGEN	0,3697	5000
4.185	91	PAPUA	9107	PUNCAK JAYA	919107	WAEI	9107292014	TIRIGOI	0,3697	5000
4.186	91	PAPUA	9107	PUNCAK JAYA	919107	WAEI	9107292007	WURUNIKME	0,3697	5000
4.187	91	PAPUA	9107	PUNCAK JAYA	919107	WAEI	9107292006	YALIBATE	0,3697	5000
4.188	91	PAPUA	9114	TOLIKARA	919114	KUARI	9114142017	MENGGENAGAME	0,3695	5000
4.189	91	PAPUA	9114	TOLIKARA	919114	DOW	9114312012	BIRE	0,3694	5000
4.190	91	PAPUA	9114	TOLIKARA	919114	GILUBANDU	9114192012	KULUTIN	0,3692	5000
4.191	72	SULAWESI TENGAH	7202	KABUPATEN POSO	720224	LORE TIMUR	7202242005	KALEMAGO	0,3692	5000
4.192	91	PAPUA	9114	TOLIKARA	919114	NUNGGAWI	9114202008	NOMBORI	0,3689	5000
4.193	92	PAPUA BARAT	9204	SORONG SELATAN	929204	KOKODA	9204092017	TAPAS	0,3687	5000
4.194	91	PAPUA	9127	INTAN JAYA	919127	HITADIPA	9127062001	WABUI	0,3686	5000
4.195	11	ACEH	1102	KABUPATEN ACEH TENGGARA	110216	LEUSER	1102162005	NAGA TIMBUL	0,3686	5000
4.196	91	PAPUA	9113	YAHUKIMO	919113	UBAHAK	9113252005	SUHUNTEK	0,3684	5000
4.197	91	PAPUA	9123	KABUPATEN LANNY JAYA	912318	MILIMBO	9123182001	MILIMBO	0,3684	5000
4.198	91	PAPUA	9114	TOLIKARA	919114	NUMBA	9114222005	BALIMINGGI	0,3684	5000
4.199	91	PAPUA	9106	KABUPATEN BIAK NUMFOR	910618	POIRU	9106182003	SAURIBRU	0,3683	5000
4.200	91	PAPUA	9114	TOLIKARA	919114	WARI/TAIYEVE II	9114302014	DUSTRA/YAMIRIKO	0,3682	5000
4.201	91	PAPUA	9107	PUNCAK JAYA	919107	DOKOME	9107252002	PURBALO	0,3681	5000
4.202	91	PAPUA	9122	YALIMO	919122	ABENAH	9122032034	ELESIM	0,3681	5000
4.203	91	PAPUA	9114	TOLIKARA	919114	LI ANOGOMMA	9114452004	ERIMBUR	0,3681	5000
4.204	91	PAPUA	9114	TOLIKARA	919114	NUMBA	9114222011	YIRAGAME	0,3678	5000
4.205	91	PAPUA	9115	WAROPEN	919115	KIRIHI	9115102008	FOIRA	0,3678	5000
4.206	91	PAPUA	9113	YAHUKIMO	919113	MUGI	9113172010	HERAWE	0,3678	5000
4.207	12	SUMATERA UTARA	1220	KABUPATEN PADANG LAWAS UTARA	122009	HULU SIHAPAS	1220092009	SITABAR	0,3678	5000
4.208	12	SUMATERA UTARA	1220	KABUPATEN PADANG LAWAS UTARA	122009	HULU SIHAPAS	1220092010	PARMERAAN	0,3678	5000
4.209	91	PAPUA	9122	KABUPATEN YALIMO	912204	BENAWA	9122042021	WIRSA	0,3678	5000
4.210	91	PAPUA	9107	PUNCAK JAYA	919107	WAEI	9107292013	JIOGOBAK	0,3678	5000
4.211	91	PAPUA	9107	PUNCAK JAYA	919107	WAEI	9107292004	NAKONGWE	0,3678	5000
4.212	91	PAPUA	9107	PUNCAK JAYA	919107	TINGGINAMBUS	9107122032	LUMBUK	0,3676	5000
4.213	91	PAPUA	9127	INTAN JAYA	919127	SUGAPA	9127012017	BUWISIGA	0,3675	5000
4.214	12	SUMATERA UTARA	1214	KABUPATEN NIAS SELATAN	121425	SIDUA'ORI	1214252006	HILISAO'OTO	0,3674	5000
4.215	91	PAPUA	9114	TOLIKARA	919114	LI ANOGOMMA	9114452002	ABURAGE	0,3673	5000
4.216	91	PAPUA	9114	TOLIKARA	919114	POGANERI	9114272038	KONENGA	0,3672	5000
4.217	91	PAPUA	9114	TOLIKARA	919114	NUNGGAWI	9114202002	KOKONDAO	0,3671	5000
4.218	91	PAPUA	9106	KABUPATEN BIAK NUMFOR	910615	SWANDIWE	9106152003	SWAINOBER	0,3668	5000



NO	KODE PROVINSI	NAMA PROVINSI	KODE KABUPATEN	NAMA KABUPATEN	KODE KECAMATAN	NAMA KECAMATAN	KODE DESA	NAMA DESA	IDM	5.000 TERTINGGAL
4.219	91	PAPUA	9108	PANIAI	919108	KEBO	9108192012	GEIBU	0,3668	5000
4.220	92	PAPUA BARAT	9204	KABUPATEN SORONG SELATAN	920424	FOKOUR	9204242001	PASIR PUTIH	0,3668	5000
4.221	91	PAPUA	9114	TOLIKARA	919114	UMAGI	9114082010	GATINI	0,3667	5000
4.222	12	SUMATERA UTARA	1225	KABUPATEN NIAS BARAT	122504	MORO'O	1225042006	HALIFADOLO	0,3667	5000
4.223	91	PAPUA	9123	KABUPATEN LANNY JAYA	912331	LANNYNA	9123312006	KUWOGE	0,3667	5000
4.224	81	MALUKU	8105	KABUPATEN SERAM BAGIAN TIMUR	810510	TEOR	8105102001	TEOR	0,3665	5000
4.225	81	MALUKU	8105	KABUPATEN SERAM BAGIAN TIMUR	810510	TEOR	8105102002	KARTUTIN KARTENGA	0,3665	5000
4.226	82	MALUKU UTARA	8201	KABUPATEN HALMAHERA BARAT	820101	JAILOLO	8201012038	ULO	0,3665	5000
4.227	91	PAPUA	9122	KABUPATEN YALIMO	912204	BENAWA	9122042025	KAMIKA	0,3665	5000
4.228	91	PAPUA	9114	TOLIKARA	919114	WARIITAIYEVE II	9114302013	DORERA	0,3665	5000
4.229	91	PAPUA	9122	YALIMO	919122	ABENAHU	9122032055	YAWAN	0,3665	5000
4.230	91	PAPUA	9109	KABUPATEN MIMIKA	910905	JITA	9109052010	JAITAK	0,3663	5000
4.231	12	SUMATERA UTARA	1224	KABUPATEN NIAS UTARA	122405	NAMOHU ESIWA	1224052011	BANUA SIBOHOU	0,3662	5000
4.232	92	PAPUA BARAT	9201	KABUPATEN SORONG	920101	MAKBON	9201012013	KLASIMIGIK	0,3662	5000
4.233	91	PAPUA	9107	PUNCAK JAYA	919107	WANWI	9107272013	ANGGALO	0,3662	5000
4.234	91	PAPUA	9107	PUNCAK JAYA	919107	WANWI	9107272006	KIBURU	0,3662	5000
4.235	91	PAPUA	9107	PUNCAK JAYA	919107	WANWI	9107272014	WIYAGE	0,3662	5000
4.236	92	PAPUA BARAT	9204	SORONG SELATAN	929204	KOKODA UTARA	9204212006	KAMUNDAN SATU	0,3662	5000
4.237	91	PAPUA	9114	TOLIKARA	919114	GOYAGE	9114052001	GOYAGE	0,3661	5000
4.238	91	PAPUA	9114	TOLIKARA	919114	KUARI	9114142013	TEBENALO	0,3661	5000
4.239	12	SUMATERA UTARA	1225	KABUPATEN NIAS BARAT	122505	MANDREHE	1225052013	TUMORI	0,3660	5000
4.240	91	PAPUA	9115	WAROPEN	919115	KIRIHI	9115102009	KAWARI	0,3659	5000
4.241	91	PAPUA	9115	WAROPEN	919115	KIRIHI	9115102010	WAFUKA	0,3659	5000
4.242	91	PAPUA	9107	PUNCAK JAYA	919107	LUMO	9107232008	GILILOME	0,3659	5000
4.243	91	PAPUA	9107	PUNCAK JAYA	919107	LUMO	9107232004	NINGGINERI	0,3659	5000
4.244	91	PAPUA	9107	PUNCAK JAYA	919107	WAEI	9107292019	AULAKME	0,3659	5000
4.245	91	PAPUA	9114	TOLIKARA	919114	GOYAGE	9114052008	DOGE	0,3659	5000
4.246	91	PAPUA	9114	TOLIKARA	919114	NUNGGAWI	9114202013	NUMBE	0,3658	5000
4.247	62	KALIMANTAN TENGAH	6207	KABUPATEN SERUYAN	620705	SERUYAN HULU	6207052028	MONGOH JUOI	0,3656	5000
4.248	91	PAPUA	9122	KABUPATEN YALIMO	912204	BENAWA	9122042014	PURUKU	0,3656	5000
4.249	76	SULAWESI BARAT	7603	KABUPATEN MAMASA	760308	SESENAPADANG	7603082014	MARAMPAN OROBUA	0,3655	5000
4.250	91	PAPUA	9114	TOLIKARA	911412	KONDA/ KONDAGA	9114122019	TINGAPURA	0,3650	5000
4.251	91	PAPUA	9127	INTAN JAYA	919127	HITADIPIA	9127062007	SOAGAMA	0,3649	5000
4.252	91	PAPUA	9108	PANIAI	919108	KEBO	9108192001	KEBO II	0,3649	5000
4.253	91	PAPUA	9113	YAHUKIMO	919113	TANGMA	9113202010	HELO	0,3646	5000
4.254	91	PAPUA	9113	YAHUKIMO	911325	UBAHAK	9113252001	UBAHAK	0,3646	5000
4.255	91	PAPUA	9122	YALIMO	919122	ABENAHU	9122032045	WAMBAL	0,3646	5000
4.256	91	PAPUA	9114	TOLIKARA	919114	BOKONDINI	9114022007	APIAM	0,3646	5000
4.257	91	PAPUA	9114	TOLIKARA	919114	UMAGI	9114082001	UMAGI	0,3645	5000
4.258	91	PAPUA	9114	TOLIKARA	919114	UMAGI	9114082003	YALI	0,3645	5000
4.259	91	PAPUA	9114	TOLIKARA	919114	WAKUWO	9114342012	GOLINA	0,3645	5000
4.260	91	PAPUA	9114	TOLIKARA	919114	WAKUWO	9114342007	GULAK	0,3645	5000
4.261	91	PAPUA	9114	TOLIKARA	919114	WAKUWO	9114342009	GUNALO	0,3645	5000
4.262	91	PAPUA	9114	TOLIKARA	919114	WAKUWO	9114342010	KORLO	0,3645	5000
4.263	91	PAPUA	9114	TOLIKARA	919114	WAKUWO	9114342003	KUMBUR	0,3645	5000
4.264	91	PAPUA	9114	TOLIKARA	919114	WAKUWO	9114342004	KWARINI	0,3645	5000
4.265	91	PAPUA	9114	TOLIKARA	919114	WAKUWO	9114342008	NOWO	0,3645	5000
4.266	91	PAPUA	9114	TOLIKARA	919114	WAKUWO	9114342006	TIMER	0,3645	5000
4.267	91	PAPUA	9114	TOLIKARA	919114	WAKUWO	9114342001	WAMA	0,3645	5000
4.268	91	PAPUA	9114	TOLIKARA	919114	WAKUWO	9114342005	WEYAGE	0,3645	5000
4.269	91	PAPUA	9114	TOLIKARA	919114	WAKUWO	9114342002	WONITU	0,3645	5000
4.270	91	PAPUA	9114	TOLIKARA	919114	KUARI	9114142018	GUBAGI	0,3645	5000
4.271	91	PAPUA	9114	TOLIKARA	919114	NABUNAGE	9114182012	WEWO	0,3645	5000
4.272	91	PAPUA	9107	PUNCAK JAYA	919107	WANWI	9107272010	NABURAGE	0,3643	5000
4.273	91	PAPUA	9107	PUNCAK JAYA	919107	WANWI	9107272002	NENEGAME	0,3643	5000
4.274	91	PAPUA	9107	PUNCAK JAYA	919107	WANWI	9107272005	PERNALUK	0,3643	5000
4.275	91	PAPUA	9108	PANIAI	919108	EKADIDE	9108212021	DEHAMOMAIDA	0,3643	5000

NO	KODE PROVINSI	NAMA PROVINSI	KODE KABUPATEN	NAMA KABUPATEN	KODE KECAMATAN	NAMA KECAMATAN	KODE DESA	NAMA DESA	IDM	5.000 TERTINGGAL
4.276	91	PAPUA	9108	PANIAI	919108	EKADIDE	9108212004	GEIDA	0,3643	5000
4.277	91	PAPUA	9108	PANIAI	919108	EKADIDE	9108212006	MAKIDIMI	0,3643	5000
4.278	91	PAPUA	9108	PANIAI	919108	EKADIDE	9108212008	OGEIDA	0,3643	5000
4.279	91	PAPUA	9108	PANIAI	919108	EKADIDE	9108212022	TEGOU GIPUGAIDA	0,3643	5000
4.280	91	PAPUA	9108	PANIAI	919108	KEBO	9108192013	YOKADAGI	0,3643	5000
4.281	91	PAPUA	9108	PANIAI	919108	SIRIWO	9108132011	DEGATADI	0,3643	5000
4.282	91	PAPUA	9108	PANIAI	919108	SIRIWO	9108132007	DOGOMOUTO	0,3643	5000
4.283	91	PAPUA	9108	PANIAI	919108	SIRIWO	9108132013	WEGEKEBO	0,3643	5000
4.284	91	PAPUA	9108	PANIAI	919108	SIRIWO	9108132014	YINOTADI	0,3643	5000
4.285	91	PAPUA	9114	TOLIKARA	919114	NABUNAGE	9114182002	KUPARA	0,3643	5000
4.286	91	PAPUA	9114	TOLIKARA	919114	KUBU	9114112015	NUMBUGAWE	0,3643	5000
4.287	91	PAPUA	9114	TOLIKARA	919114	BIUK	9114462008	MBINIME/JINULIRA	0,3642	5000
4.288	11	ACEH	1108	KABUPATEN ACEH UTARA	110803	KUTA MAKMUR	1108032006	BAYU	0,3640	5000
4.289	61	KALIMANTAN BARAT	6110	KABUPATEN MELAWI	611011	TANAH PINOH BARAT	6110112009	KELUAS HULU	0,3640	5000
4.290	91	PAPUA	9107	PUNCAK JAYA	919107	LUMO	9107232003	GILIBE	0,3640	5000
4.291	91	PAPUA	9107	PUNCAK JAYA	919107	LUMO	9107232002	KILILUMO	0,3640	5000
4.292	91	PAPUA	9107	PUNCAK JAYA	919107	LUMO	9107232007	TIGIR	0,3640	5000
4.293	91	PAPUA	9107	PUNCAK JAYA	919107	LUMO	9107232006	WULUMA	0,3640	5000
4.294	91	PAPUA	9107	PUNCAK JAYA	919107	LUMO	9107232005	WURABAK	0,3640	5000
4.295	91	PAPUA	9114	TOLIKARA	919114	WUNIM	9114062022	NUMBUBOTON	0,3637	5000
4.296	91	PAPUA	9114	TOLIKARA	919114	LI ANOGOMMA	9114452010	BOGOME	0,3636	5000
4.297	53	NUSA TENGGARA TIMUR	5302	TIMOR TENGAH SELATAN	535302	TOBU	5302312002	TUTEM	0,3635	5000
4.298	91	PAPUA	9114	TOLIKARA	919114	GOYAGE	9114052027	PEKO	0,3630	5000
4.299	61	KALIMANTAN BARAT	6104	KABUPATEN KETAPANG	610404	KENDAWANGAN	6104042010	DANAU BUNTAR	0,3630	5000
4.300	11	ACEH	1115	KABUPATEN NAGAN RAYA	111509	TRIPA MAKMUR	1115092007	NEUBOK YEE PK	0,3629	5000
4.301	61	KALIMANTAN BARAT	6110	KABUPATEN MELAWI	611004	MENUKUNG	6110042003	SUNGAJ SAMPUK	0,3627	5000
4.302	91	PAPUA	9123	LANNY JAYA	919123	GUNA	9123342007	PIWUGUN	0,3627	5000
4.303	92	PAPUA BARAT	9212	PEGUNUNGAN ARFAK	929212	DIDOHU	9212052013	DUGRIMOG	0,3627	5000
4.304	91	PAPUA	9114	TOLIKARA	919114	NUMBA	9114222014	KERAGIGELOK	0,3626	5000
4.305	91	PAPUA	9114	TOLIKARA	919114	NUNGGAWI	9114202003	BELEP	0,3626	5000
4.306	91	PAPUA	9114	TOLIKARA	919114	NUNGGAWI	9114202023	KABUMANGGEN	0,3626	5000
4.307	91	PAPUA	9114	TOLIKARA	919114	NUNGGAWI	9114202007	KILUNGA	0,3626	5000
4.308	73	SULAWESI SELATAN	7322	KABUPATEN LUWU UTARA	732207	SEKO	7322072008	BEROPPA	0,3624	5000
4.309	53	NUSA TENGGARA TIMUR	5302	TIMOR TENGAH SELATAN	535302	OENINO	5302182007	ABI	0,3624	5000
4.310	91	PAPUA	9107	PUNCAK JAYA	919107	TAGANOMBAK	9107322001	GUNA	0,3624	5000
4.311	91	PAPUA	9107	PUNCAK JAYA	919107	TAGANOMBAK	9107322002	MANDURA	0,3624	5000
4.312	91	PAPUA	9107	PUNCAK JAYA	919107	WANWI	9107272012	ANGGAGALO	0,3624	5000
4.313	91	PAPUA	9107	PUNCAK JAYA	919107	WANWI	9107272009	GIBUME	0,3624	5000
4.314	91	PAPUA	9107	PUNCAK JAYA	919107	WANWI	9107272007	NUWI	0,3624	5000
4.315	91	PAPUA	9107	PUNCAK JAYA	919107	WANWI	9107272015	PIYABIGIMBUT	0,3624	5000
4.316	91	PAPUA	9107	PUNCAK JAYA	919107	WANWI	9107272011	YUNGGWI	0,3624	5000
4.317	91	PAPUA	9108	PANIAI	919108	WEGEE BINO	9108232003	BUBUGIWO	0,3622	5000
4.318	91	PAPUA	9108	PANIAI	919108	WEGEE BINO	9108232001	DEI	0,3622	5000
4.319	91	PAPUA	9108	PANIAI	919108	WEGEE BINO	9108232004	YIMOUTO	0,3622	5000
4.320	91	PAPUA	9108	PANIAI	919108	WEGEE BINO	9108232002	OBAYOWETA	0,3622	5000
4.321	53	NUSA TENGGARA TIMUR	5302	TIMOR TENGAH SELATAN	535302	FATUMNASI	5302122010	MUTIS	0,3622	5000
4.322	91	PAPUA	9101	MERAUKE	919101	KAPTEL	9101172003	KANISKOBAT	0,3621	5000
4.323	91	PAPUA	9107	PUNCAK JAYA	919107	TINGGINAMBUT	9107122022	GIMANGGEN	0,3621	5000
4.324	91	PAPUA	9107	PUNCAK JAYA	919107	TINGGINAMBUT	9107122071	GUBUPUR	0,3621	5000
4.325	91	PAPUA	9107	PUNCAK JAYA	919107	TINGGINAMBUT	9107122019	PAPUA	0,3621	5000
4.326	91	PAPUA	9115	WAROPEN	911510	KIRIHI	9115102007	ARU ANTU	0,3621	5000
4.327	91	PAPUA	9115	WAROPEN	911510	KIRIHI	9115102005	DIWAH	0,3621	5000
4.328	91	PAPUA	9115	WAROPEN	911510	KIRIHI	9115102006	KUAISA	0,3621	5000
4.329	61	KALIMANTAN BARAT	6105	KABUPATEN SINTANG	610508	KAYAN HILIR	6105082039	IPOH EMANG	0,3619	5000
4.330	91	PAPUA	9114	TOLIKARA	919114	WARI/TAIYEVE II	9114302016	KALIBU	0,3619	5000
4.331	91	PAPUA	9114	TOLIKARA	919114	BOGONUK	9114442004	EWAN	0,3618	5000
4.332	91	PAPUA	9114	TOLIKARA	919114	NUMBA	9114222006	KUMA	0,3618	5000



NO	KODE PROVINSI	NAMA PROVINSI	KODE KABUPATEN	NAMA KABUPATEN	KODE KECAMATAN	NAMA KECAMATAN	KODE DESA	NAMA DESA	IDM	5.000 TERTINGGAL
4.333	91	PAPUA	9122	YALIMO	919122	ELELIM	9122012033	OHONIAM	0,3617	5000
4.334	91	PAPUA	9114	TOLIKARA	919114	NELAWI	9114132011	WABUNA	0,3617	5000
4.335	12	SUMATERA UTARA	1213	KABUPATEN MANDAILING NATAL	121318	RANTO BAEK	1213182005	GONTING	0,3614	5000
4.336	92	PAPUA BARAT	9209	TAMBRAUW	929209	ABUN	9209062003	WAIBEM	0,3614	5000
4.337	92	PAPUA BARAT	9209	TAMBRAUW	929209	MORAID	9209082003	SELEWOK	0,3614	5000
4.338	91	PAPUA	9114	TOLIKARA	919114	NELAWI	9114132010	MEGAPURA	0,3613	5000
4.339	91	PAPUA	9114	TOLIKARA	919114	NUNGGAWI	9114202014	KANGGINERI	0,3612	5000
4.340	91	PAPUA	9114	TOLIKARA	919114	NELAWI	9114132014	YILOGONIME/TABINABO	0,3611	5000
4.341	76	SULAWESI BARAT	7603	KABUPATEN MAMASA	760314	TAWALIAN	7603142002	TAWALIAN TIMUR	0,3611	5000
4.342	91	PAPUA	9114	TOLIKARA	919114	NELAWI	9114132005	TABOWANIMBO	0,3611	5000
4.343	92	PAPUA BARAT	9211	KABUPATEN MANOKWARI SELATAN	921106	TAHOTA	9211062004	SEIMEBA	0,3608	5000
4.344	91	PAPUA	9107	PUNCAK JAYA	919107	DAGAI	9107332001	DAGAI	0,3608	5000
4.345	91	PAPUA	9107	PUNCAK JAYA	919107	DAGAI	9107332006	MBOMBAN	0,3608	5000
4.346	91	PAPUA	9107	PUNCAK JAYA	919107	DAGAI	9107332007	YEIHINERI	0,3608	5000
4.347	91	PAPUA	9114	TOLIKARA	919114	BIUK	9114462007	GALUBUP	0,3607	5000
4.348	91	PAPUA	9114	TOLIKARA	919114	BIUK	9114462005	TOMAGIPURA	0,3607	5000
4.349	91	PAPUA	9114	TOLIKARA	919114	GILUBANDU	9114192004	MARTELO	0,3607	5000
4.350	91	PAPUA	9114	TOLIKARA	919114	NUNGGAWI	9114202012	DEREK	0,3607	5000
4.351	91	PAPUA	9114	TOLIKARA	919114	TIMORI	9114232003	TIRIB	0,3606	5000
4.352	91	PAPUA	9114	TOLIKARA	919114	UMAGI	9114082013	GURIN	0,3606	5000
4.353	91	PAPUA	9108	PANIAI	919108	BIBIDA	9108092021	DAMA DAMA	0,3605	5000
4.354	91	PAPUA	9108	PANIAI	919108	BIBIDA	9108092019	KUGAISIGA	0,3605	5000
4.355	91	PAPUA	9108	PANIAI	919108	SIRIWO	9108132006	BUGUBUTU	0,3605	5000
4.356	91	PAPUA	9108	PANIAI	919108	SIRIWO	9108132002	DADOU/SIRIWO	0,3605	5000
4.357	91	PAPUA	9108	PANIAI	919108	SIRIWO	9108132009	NOMOKEPOTA	0,3605	5000
4.358	91	PAPUA	9107	PUNCAK JAYA	919107	TAGANOMBAK	9107322008	GINIMANGGEN	0,3605	5000
4.359	91	PAPUA	9107	PUNCAK JAYA	919107	DAGAI	9107332002	DAGAI DUA	0,3605	5000
4.360	91	PAPUA	9107	PUNCAK JAYA	919107	TAGANOMBAK	9107322010	WUMBIRI	0,3605	5000
4.361	91	PAPUA	9107	PUNCAK JAYA	919107	WANWI	9107272008	PONGGONAME	0,3605	5000
4.362	11	ACEH	1108	KABUPATEN ACEH UTARA	110824	PIRAK TIMUR	1108242018	LEUPE	0,3602	5000
4.363	91	PAPUA	9114	TOLIKARA	919114	AWEKU	9114432001	WULUK	0,3601	5000
4.364	91	PAPUA	9114	TOLIKARA	919114	BOGONUK	9114442003	PABA	0,3601	5000
4.365	91	PAPUA	9114	TOLIKARA	919114	GOYAGE	9114052029	TIGIR	0,3601	5000
4.366	91	PAPUA	9114	TOLIKARA	919114	KANGGIME	9114032018	AULANI	0,3601	5000
4.367	91	PAPUA	9114	TOLIKARA	919114	AWEKU	9114432006	AGIN	0,3598	5000
4.368	91	PAPUA	9114	TOLIKARA	919114	BOGONUK	9114442010	ANDOMAK	0,3598	5000
4.369	91	PAPUA	9114	TOLIKARA	919114	GILUBANDU	9114192010	ORELUKBAN	0,3598	5000
4.370	91	PAPUA	9114	TOLIKARA	919114	NUNGGAWI	9114202019	KUBALO	0,3598	5000
4.371	91	PAPUA	9127	KABUPATEN INTAN JAYA	912702	HOMEOYO	9127022001	MAPA	0,3594	5000
4.372	91	PAPUA	9114	TOLIKARA	919114	BOKONDINI	9114022015	GALALA	0,3593	5000
4.373	91	PAPUA	9114	TOLIKARA	919114	NELAWI	9114132009	PALAGI	0,3593	5000
4.374	91	PAPUA	9114	TOLIKARA	919114	DUNDU	9114242003	KEMBU	0,3592	5000
4.375	61	KALIMANTAN BARAT	6110	KABUPATEN MELAWI	611011	TANAH PINOH BARAT	6110112002	HARAPAN JAYA	0,3589	5000
4.376	81	MALUKU	8109	KABUPATEN BURU SELATAN	810903	AMBALAU	8109032007	ELARA	0,3589	5000
4.377	91	PAPUA	9113	YAHUKIMO	919113	TANGMA	9113202008	ALELENG	0,3589	5000
4.378	91	PAPUA	9113	YAHUKIMO	919113	TANGMA	9113202003	HIPELA	0,3589	5000
4.379	91	PAPUA	9113	YAHUKIMO	919113	TANGMA	9113202006	SIMEKA	0,3589	5000
4.380	91	PAPUA	9113	YAHUKIMO	919113	TANGMA	9113202002	WAMAREK	0,3589	5000
4.381	91	PAPUA	9116	KABUPATEN BOVEN DIGOEL	911620	KAWAGIT	9116202005	BIWAGE DUA	0,3589	5000
4.382	92	PAPUA BARAT	9212	KABUPATEN PEGUNUNGAN ARFAK	921210	HINGK	9212102002	IKIMABOU	0,3589	5000
4.383	91	PAPUA	9107	PUNCAK JAYA	919107	DAGAI	9107332003	DEIDE	0,3589	5000
4.384	91	PAPUA	9114	TOLIKARA	919114	KANGGIME	9114032054	DUNDU	0,3588	5000
4.385	91	PAPUA	9114	TOLIKARA	919114	GOYAGE	9114052024	BINI	0,3587	5000
4.386	91	PAPUA	9114	TOLIKARA	919114	GOYAGE	9114052007	DUGI	0,3587	5000
4.387	91	PAPUA	9114	TOLIKARA	919114	GOYAGE	9114052032	GILOK	0,3587	5000
4.388	91	PAPUA	9114	TOLIKARA	919114	GOYAGE	9114052026	KUMBU	0,3587	5000
4.389	91	PAPUA	9114	TOLIKARA	919114	GOYAGE	9114052028	TIRI	0,3587	5000

NO	KODE PROVINSI	NAMA PROVINSI	KODE KABUPATEN	NAMA KABUPATEN	KODE KECAMATAN	NAMA KECAMATAN	KODE DESA	NAMA DESA	IDM	5.000 TERTINGGAL
4.390	91	PAPUA	9114	TOLIKARA	919114	TIMORI	9114232011	TIONER	0,3586	5000
4.391	91	PAPUA	9123	LANNY JAYA	919123	PINDOAK	9123142007	PINDOAK	0,3586	5000
4.392	91	PAPUA	9107	PUNCAK JAYA	919107	FAWI	9107062016	EVO	0,3586	5000
4.393	91	PAPUA	9107	PUNCAK JAYA	919107	TAGANOMBAK	9107322006	ABILI	0,3586	5000
4.394	91	PAPUA	9107	PUNCAK JAYA	919107	TAGANOMBAK	9107322003	LUGUBAGO	0,3586	5000
4.395	91	PAPUA	9108	PANIAI	919108	ARADIDE	9108042040	IBOUWAGU	0,3586	5000
4.396	81	MALUKU	8105	KABUPATEN SERAM BAGIAN TIMUR	810510	TEOR	8105102003	KER KER	0,3586	5000
4.397	91	PAPUA	9107	PUNCAK JAYA	919107	TAGANOMBAK	9107322004	ANDUGIR	0,3586	5000
4.398	91	PAPUA	9107	PUNCAK JAYA	919107	TAGANOMBAK	9107322009	LAWOREGE	0,3586	5000
4.399	91	PAPUA	9107	PUNCAK JAYA	919107	TAGANOMBAK	9107322005	MUARA MIGUNI	0,3586	5000
4.400	91	PAPUA	9107	PUNCAK JAYA	919107	TAGANOMBAK	9107322007	PEREYA	0,3586	5000
4.401	91	PAPUA	9114	TOLIKARA	919114	GIKA	9114352009	MEMBRAMONGGEN	0,3586	5000
4.402	12	SUMATERA UTARA	1225	KABUPATEN NIAS BARAT	122501	LAHOMI	1225012006	TIGASERANGKAI	0,3584	5000
4.403	91	PAPUA	9114	TOLIKARA	919114	GOYAGE	9114052003	YEMARIMA	0,3583	5000
4.404	11	ACEH	1108	KABUPATEN ACEH UTARA	110803	KUTA MAKMUR	1108032007	BLANG ADO	0,3583	5000
4.405	61	KALIMANTAN BARAT	6105	KABUPATEN SINTANG	610514	SERAWAI	6105142019	GURUNG SENGHIANG	0,3582	5000
4.406	91	PAPUA	9122	KABUPATEN YALIMO	912204	BENAWA	9122042017	PENSALE	0,3582	5000
4.407	91	PAPUA	9127	INTAN JAYA	919127	TOMOSIGA	9127082008	DUGINGGOBO	0,3581	5000
4.408	61	KALIMANTAN BARAT	6105	KABUPATEN SINTANG	610502	TEMPUNAK	6105022025	PEKULAI BERSATU	0,3579	5000
4.409	91	PAPUA	9114	TOLIKARA	919114	BOGONUK	9114442006	WALELO	0,3579	5000
4.410	91	PAPUA	9114	TOLIKARA	919114	BOKONDINI	9114022035	KOLOGUME	0,3579	5000
4.411	91	PAPUA	9114	TOLIKARA	919114	GILUBANDU	9114192011	BAGUNI	0,3579	5000
4.412	91	PAPUA	9114	TOLIKARA	919114	GILUBANDU	9114192007	YAKEP	0,3579	5000
4.413	91	PAPUA	9114	TOLIKARA	919114	NUNGGAWI	9114202010	GILO	0,3579	5000
4.414	91	PAPUA	9114	TOLIKARA	919114	WARITAIYEVE II	9114302018	WAKUMENDEK	0,3578	5000
4.415	91	PAPUA	9114	TOLIKARA	919114	TAGINERI	9114322001	SIL0	0,3575	5000
4.416	91	PAPUA	9114	TOLIKARA	919114	BOKONERI	9114152003	ABIMBAK	0,3573	5000
4.417	91	PAPUA	9114	TOLIKARA	919114	BOKONERI	9114152001	BOKONERI	0,3573	5000
4.418	91	PAPUA	9114	TOLIKARA	919114	NELAWI	9114132003	TIMOJIMO	0,3573	5000
4.419	91	PAPUA	9113	YAHUKIMO	919113	TANGMA	9113202009	YALIMO	0,3570	5000
4.420	91	PAPUA	9122	KABUPATEN YALIMO	912204	BENAWA	9122042009	NARAU	0,3570	5000
4.421	91	PAPUA	9114	TOLIKARA	919114	AWEKU	9114432005	YELLY	0,3569	5000
4.422	91	PAPUA	9114	TOLIKARA	919114	NUNGGAWI	9114202025	KIPINO	0,3569	5000
4.423	91	PAPUA	9114	TOLIKARA	919114	KARUBAGA	9114012060	KIMOBUR	0,3569	5000
4.424	91	PAPUA	9122	YALIMO	919122	ABENAH0	9122032058	WOROWI	0,3568	5000
4.425	91	PAPUA	9114	TOLIKARA	919114	BOGONUK	9114442005	WUMELAK	0,3567	5000
4.426	11	ACEH	1108	KABUPATEN ACEH UTARA	110804	LHOKSUKON	1108042062	BULOH LT	0,3567	5000
4.427	91	PAPUA	9108	PANIAI	919108	BAYA BIRU	9108302001	NOMOUWODIDE	0,3567	5000
4.428	91	PAPUA	9107	PUNCAK JAYA	919107	WANWI	9107272004	ANGGEGE	0,3567	5000
4.429	91	PAPUA	9107	PUNCAK JAYA	919107	WANWI	9107272003	BIME	0,3567	5000
4.430	91	PAPUA	9107	PUNCAK JAYA	919107	WANWI	9107272016	BUNALUK	0,3567	5000
4.431	91	PAPUA	9114	TOLIKARA	919114	TELENGGEME	9114362002	AUKUNI	0,3565	5000
4.432	91	PAPUA	9114	TOLIKARA	919114	UMAGI	9114082012	MINO	0,3564	5000
4.433	91	PAPUA	9114	TOLIKARA	919114	NELAWI	9114132012	MINAGAME	0,3564	5000
4.434	91	PAPUA	9108	PANIAI	919108	YOUTADI	9108292005	DOKONEIDA	0,3563	5000
4.435	91	PAPUA	9115	WAROPEN	919115	KIRIHI	9115102003	SOOH	0,3563	5000
4.436	92	PAPUA BARAT	9202	KABUPATEN MANOKWARI	920215	MANOKWARI SELATAN	9202152013	WARSWAMI	0,3563	5000
4.437	91	PAPUA	9114	TOLIKARA	919114	LI ANOGOMMA	9114452008	GUBURA	0,3561	5000
4.438	91	PAPUA	9114	TOLIKARA	919114	BIUK	9114462009	WONABU	0,3555	5000
4.439	91	PAPUA	9114	TOLIKARA	919114	BIUK	9114462003	YILUK/KONDENGGUN	0,3555	5000
4.440	91	PAPUA	9114	TOLIKARA	919114	WARITAIYEVE II	9114302006	DOTORI	0,3554	5000
4.441	11	ACEH	1102	KABUPATEN ACEH TENGGARA	110212	KETAMBE	1102122004	JAMBUR LAK-LAK	0,3552	5000
4.442	91	PAPUA	9112	KABUPATEN PEGUNUNGAN BINTANG	911204	IWUR	9112042008	DINMOT ARIM	0,3551	5000
4.443	91	PAPUA	9114	TOLIKARA	919114	GEYA	9114252005	NAWU	0,3550	5000
4.444	91	PAPUA	9114	TOLIKARA	919114	GEYA	9114252013	KIBU	0,3550	5000
4.445	71	SULAWESI UTARA	7103	KABUPATEN KEPULAUAN SANGIHE	710311	TATOARENG	7103112001	KALAMA	0,3548	5000
4.446	91	PAPUA	9107	PUNCAK JAYA	919107	YAMONERI	9107282007	JIGULUK	0,3548	5000



NO	KODE PROVINSI	NAMA PROVINSI	KODE KABUPATEN	NAMA KABUPATEN	KODE KECAMATAN	NAMA KECAMATAN	KODE DESA	NAMA DESA	IDM	5.000 TERTINGGAL
4.447	91	PAPUA	9107	PUNCAK JAYA	919107	YAMONERI	9107282006	JIMBANIME	0,3548	5000
4.448	91	PAPUA	9107	PUNCAK JAYA	919107	IRIMULI	9107192003	PUNCAK SENYUM	0,3548	5000
4.449	91	PAPUA	9114	TOLIKARA	919114	GEYA	9114252007	WITIPUR	0,3547	5000
4.450	91	PAPUA	9114	TOLIKARA	919114	ANAWI	9114372002	YALIPURA	0,3547	5000
4.451	91	PAPUA	9114	TOLIKARA	919114	AWEKU	9114432007	KOGAGI	0,3547	5000
4.452	91	PAPUA	9114	TOLIKARA	919114	AWEKU	9114432004	TIYONGGI	0,3547	5000
4.453	91	PAPUA	9114	TOLIKARA	919114	AWEKU	9114432009	WAMIGI	0,3547	5000
4.454	91	PAPUA	9114	TOLIKARA	919114	AWEKU	9114432008	YEBENA	0,3547	5000
4.455	91	PAPUA	9114	TOLIKARA	919114	GILUBANDU	9114192009	WELESI	0,3547	5000
4.456	91	PAPUA	9114	TOLIKARA	919114	NUNGGAWI	9114202024	KONDANGWI	0,3547	5000
4.457	91	PAPUA	9114	TOLIKARA	919114	NUNGGAWI	9114202022	KUNIPAGA	0,3547	5000
4.458	91	PAPUA	9115	WAROPEN	919115	KIRIHI	9115102004	DIROU	0,3544	5000
4.459	91	PAPUA	9122	YALIMO	9122032057	ABENAO	9122032057	WITLANGGO	0,3544	5000
4.460	92	PAPUA BARAT	9202	KABUPATEN MANOKWARI	920215	MANOKWARI SELATAN	9202152018	NGUNIMBOUW	0,3544	5000
4.461	91	PAPUA	9114	TOLIKARA	919114	UMAGI	9114082005	NOLOPUR	0,3541	5000
4.462	91	PAPUA	9114	TOLIKARA	919114	WINA	9114072006	BIMBOGUL	0,3541	5000
4.463	91	PAPUA	9114	TOLIKARA	919114	GOYAGE	9114052025	DIDELONIK	0,3539	5000
4.464	91	PAPUA	9108	PANIAI	919108	PUGO DAGI	9108242009	WAIEPO	0,3538	5000
4.465	91	PAPUA	9114	TOLIKARA	919114	KANGGIME	9114032045	PURUGI	0,3538	5000
4.466	91	PAPUA	9106	KABUPATEN BIAK NUMFOR	910618	POIRU	9106182006	SAURI	0,3538	5000
4.467	91	PAPUA	9114	TOLIKARA	919114	ANAWI	9114372006	LINGGIRA	0,3536	5000
4.468	91	PAPUA	9114	TOLIKARA	919114	GOYAGE	9114052018	BENARI	0,3536	5000
4.469	91	PAPUA	9114	TOLIKARA	919114	GOYAGE	9114052019	WIJAMURIK	0,3536	5000
4.470	91	PAPUA	9114	TOLIKARA	919114	KUBU	9114112005	KUBU	0,3536	5000
4.471	91	PAPUA	9114	TOLIKARA	919114	WARI/TAIYEVE II	9114302011	KURUKU	0,3536	5000
4.472	91	PAPUA	9114	TOLIKARA	919114	GIKA	9114352008	WENIGI	0,3534	5000
4.473	53	NUSA TENGGARA TIMUR	5302	TIMOR TENGAH SELATAN	535302	AMANUBAN TENGAH	5302052003	OE'EKAM	0,3533	5000
4.474	92	PAPUA BARAT	9201	SORONG	929201	KLAMONO	9201082008	KLALOMON	0,3533	5000
4.475	91	PAPUA	9107	PUNCAK JAYA	919107	DAGAI	9107332009	DEBITE	0,3532	5000
4.476	91	PAPUA	9107	PUNCAK JAYA	919107	DAGAI	9107332004	FARRIDE	0,3532	5000
4.477	91	PAPUA	9107	PUNCAK JAYA	919107	DAGAI	9107332008	MANDARA LANI	0,3532	5000
4.478	91	PAPUA	9107	PUNCAK JAYA	919107	DAGAI	9107332005	SOI	0,3532	5000
4.479	91	PAPUA	9114	TOLIKARA	919114	NELAWI	9114132006	NELAWI	0,3530	5000
4.480	91	PAPUA	9114	TOLIKARA	919114	NUMBA	9114222013	GUNIKI	0,3530	5000
4.481	91	PAPUA	9114	TOLIKARA	919114	LI ANOGOMMA	9114452005	LERAGAWI/MEGAGIRAKUK	0,3530	5000
4.482	91	PAPUA	9114	TOLIKARA	919114	BIUK	9114462001	BIUK	0,3530	5000
4.483	91	PAPUA	9114	TOLIKARA	919114	GUNDAGI	9114212003	KALARIN	0,3529	5000
4.484	92	PAPUA BARAT	9212	KABUPATEN PEGUNUNGAN ARFAK	921210	HINGK	9212102024	TUMBEIBEHEI	0,3529	5000
4.485	91	PAPUA	9107	PUNCAK JAYA	919107	KIYAGE	9107342003	AMURINGGIK	0,3529	5000
4.486	91	PAPUA	9107	PUNCAK JAYA	919107	KIYAGE	9107342008	ATOLI	0,3529	5000
4.487	91	PAPUA	9107	PUNCAK JAYA	919107	TORERE	9107112003	AMBOK	0,3529	5000
4.488	91	PAPUA	9107	PUNCAK JAYA	919107	TORERE	9107112012	ASUA	0,3529	5000
4.489	91	PAPUA	9107	PUNCAK JAYA	919107	TORERE	9107112004	AWIYAM	0,3529	5000
4.490	91	PAPUA	9107	PUNCAK JAYA	919107	TORERE	9107112013	DEGEI	0,3529	5000
4.491	91	PAPUA	9107	PUNCAK JAYA	919107	TORERE	9107112007	DIGI	0,3529	5000
4.492	91	PAPUA	9107	PUNCAK JAYA	919107	TORERE	9107112009	GUNUNG TAYOK	0,3529	5000
4.493	91	PAPUA	9107	PUNCAK JAYA	919107	TORERE	9107112008	KIKUP	0,3529	5000
4.494	91	PAPUA	9107	PUNCAK JAYA	919107	TORERE	9107112015	NALU	0,3529	5000
4.495	91	PAPUA	9107	PUNCAK JAYA	919107	TORERE	9107112011	NAMBU	0,3529	5000
4.496	91	PAPUA	9107	PUNCAK JAYA	919107	TORERE	9107112014	SIGOU	0,3529	5000
4.497	91	PAPUA	9107	PUNCAK JAYA	919107	TORERE	9107112005	TUBUGIME	0,3529	5000
4.498	91	PAPUA	9107	PUNCAK JAYA	919107	TORERE	9107112006	WARIRU	0,3529	5000
4.499	91	PAPUA	9114	TOLIKARA	919114	BIUK	9114462002	GUBURINI	0,3529	5000
4.500	91	PAPUA	9114	TOLIKARA	919114	KUARI	9114142004	KENEN	0,3528	5000
4.501	91	PAPUA	9114	TOLIKARA	919114	ANAWI	9114372004	BIELEME	0,3527	5000
4.502	91	PAPUA	9114	TOLIKARA	919114	BIUK	9114462011	PURUGI	0,3527	5000
4.503	91	PAPUA	9114	TOLIKARA	919114	BOGONUK	9114442009	ALIDUDA	0,3527	5000

NO	KODE PROVINSI	NAMA PROVINSI	KODE KABUPATEN	NAMA KABUPATEN	KODE KECAMATAN	NAMA KECAMATAN	KODE DESA	NAMA DESA	IDM	5.000 TERTINGGAL
4.504	91	PAPUA	9114	TOLIKARA	919114	BOGONUK	9114442007	LAURA	0,3527	5000
4.505	91	PAPUA	9114	TOLIKARA	919114	BOGONUK	9114442002	WISMAN	0,3527	5000
4.506	91	PAPUA	9114	TOLIKARA	919114	GILUBANDU	9114192001	TINGGOM	0,3527	5000
4.507	91	PAPUA	9114	TOLIKARA	919114	GILUBANDU	9114192015	YAMULO	0,3527	5000
4.508	91	PAPUA	9114	TOLIKARA	919114	NUMBA	9114222015	JINUWANU	0,3527	5000
4.509	91	PAPUA	9114	TOLIKARA	919114	NUMBA	9114222001	NUMBA	0,3527	5000
4.510	91	PAPUA	9114	TOLIKARA	919114	NUMBA	9114222012	TINGWINERI	0,3527	5000
4.511	91	PAPUA	9114	TOLIKARA	919114	NUMBA	9114222007	YUGUMENA	0,3527	5000
4.512	91	PAPUA	9114	TOLIKARA	919114	NUNGGAWI	9114202016	BARENGGO	0,3527	5000
4.513	91	PAPUA	9114	TOLIKARA	919114	NUNGGAWI	9114202009	DELELAH	0,3527	5000
4.514	91	PAPUA	9114	TOLIKARA	919114	NUNGGAWI	9114202004	KURIPAGA	0,3527	5000
4.515	91	PAPUA	9114	TOLIKARA	919114	NUNGGAWI	9114202021	MOLOLOWA	0,3527	5000
4.516	11	ACEH	1103	KABUPATEN ACEH TIMUR	110305	SERBAJADI	1103052007	JERING	0,3527	5000
4.517	91	PAPUA	9108	PANIAI	919108	KEBO	9108192019	DAWAHA	0,3527	5000
4.518	91	PAPUA	9108	PANIAI	919108	EKADIDE	9108212007	ITEUWO	0,3525	5000
4.519	91	PAPUA	9113	YAHUKIMO	919113	NIPSAN	9113242003	WALMAK	0,3525	5000
4.520	91	PAPUA	9114	TOLIKARA	919114	WINA	9114072014	YUGUMENGA	0,3523	5000
4.521	91	PAPUA	9114	TOLIKARA	919114	TIMORI	9114232007	LIWINA	0,3522	5000
4.522	91	PAPUA	9114	TOLIKARA	919114	TIMORI	9114232013	LOGULO	0,3522	5000
4.523	91	PAPUA	9114	TOLIKARA	919114	TIMORI	9114232005	PIRAGE	0,3522	5000
4.524	91	PAPUA	9114	TOLIKARA	919114	KANGGIME	9114032014	MARLO	0,3522	5000
4.525	91	PAPUA	9114	TOLIKARA	919114	UMAGI	9114082017	PIRILUK	0,3522	5000
4.526	91	PAPUA	9114	TOLIKARA	919114	AIRGARAM	9114292015	WENDURI	0,3519	5000
4.527	91	PAPUA	9114	TOLIKARA	919114	BOKONDINI	9114022041	DUNDUMA	0,3519	5000
4.528	91	PAPUA	9114	TOLIKARA	919114	BOKONDINI	9114022039	JAWALANE	0,3519	5000
4.529	91	PAPUA	9114	TOLIKARA	919114	BOKONDINI	9114022016	MINGGANGGO	0,3519	5000
4.530	91	PAPUA	9114	TOLIKARA	919114	BOKONDINI	9114022022	TENGAGAMA	0,3519	5000
4.531	91	PAPUA	9114	TOLIKARA	919114	BOKONERI	9114152004	MUNAGAME	0,3519	5000
4.532	92	PAPUA BARAT	9204	SORONG SELATAN	929204	SAIFI	9204222009	KENAYA	0,3519	5000
4.533	53	NUSA TENGGARA TIMUR	5305	ALOR	535305	ALOR TIMUR LAUT	5305082003	KAMOT	0,3519	5000
4.534	53	NUSA TENGGARA TIMUR	5305	ALOR	535305	ALOR TIMUR LAUT	5305082006	LIPPANG	0,3519	5000
4.535	91	PAPUA	9114	TOLIKARA	919114	GEYA	9114252003	ALOBAGA	0,3519	5000
4.536	91	PAPUA	9114	TOLIKARA	919114	KUBU	9114112003	KUBUGIWA	0,3518	5000
4.537	82	MALUKU UTARA	8201	KABUPATEN HALMAHERA BARAT	820104	SAHU	8201042006	SASUR	0,3516	5000
4.538	91	PAPUA	9114	TOLIKARA	919114	NABUNAGE	9114182003	KUTIME	0,3516	5000
4.539	91	PAPUA	9114	TOLIKARA	919114	NELAWI	9114132001	MONDAGUL	0,3515	5000
4.540	91	PAPUA	9114	TOLIKARA	919114	TAGINERI	9114322010	LAMALUK	0,3513	5000
4.541	91	PAPUA	9114	TOLIKARA	919114	NUNGGAWI	9114202017	TUNIBUR	0,3513	5000
4.542	74	SULAWESI TENGGARA	7408	KABUPATEN KOLAKA UTARA	740810	PAKUE TENGAH	7408102006	TARENGGA	0,3513	5000
4.543	91	PAPUA	9107	PUNCAK JAYA	910707	FAWI	9107062007	BAKUSI	0,3510	5000
4.544	91	PAPUA	9114	TOLIKARA	919114	GOYAGE	9114052021	WOJI	0,3507	5000
4.545	91	PAPUA	9114	TOLIKARA	919114	PANAGA	9114092017	YANDONO	0,3507	5000
4.546	91	PAPUA	9114	TOLIKARA	919114	TIMORI	9114232008	ERAGANI	0,3507	5000
4.547	91	PAPUA	9114	TOLIKARA	919114	UMAGI	9114082004	NAMBU	0,3504	5000
4.548	91	PAPUA	9108	PANIAI	919108	TELUK DEYA	9108272006	PEKEGE	0,3500	5000
4.549	92	PAPUA BARAT	9210	MAYBRAT	929210	AIFAT TIMUR SELATAN	9210142003	WARBA	0,3500	5000
4.550	91	PAPUA	9114	TOLIKARA	919114	AIRGARAM	9114292011	KUBUR	0,3499	5000
4.551	91	PAPUA	9114	TOLIKARA	919114	AIRGARAM	9114292019	LENGGUP	0,3499	5000
4.552	91	PAPUA	9114	TOLIKARA	919114	AIRGARAM	9114292009	ONGGOKME	0,3499	5000
4.553	91	PAPUA	9114	TOLIKARA	919114	AIRGARAM	9114292020	TINGER	0,3499	5000
4.554	91	PAPUA	9114	TOLIKARA	919114	AIRGARAM	9114292012	WEU	0,3499	5000
4.555	91	PAPUA	9114	TOLIKARA	919114	BOKONDINI	9114022036	LAMBOGO	0,3499	5000
4.556	91	PAPUA	9114	TOLIKARA	919114	BOKONERI	9114152010	BOLLY	0,3499	5000
4.557	91	PAPUA	9114	TOLIKARA	919114	BOKONERI	9114152016	KANERE	0,3499	5000
4.558	91	PAPUA	9114	TOLIKARA	919114	BOKONERI	9114152005	KANEWUNUK	0,3499	5000
4.559	91	PAPUA	9114	TOLIKARA	919114	BOKONERI	9114152009	LEREWERE	0,3499	5000
4.560	91	PAPUA	9114	TOLIKARA	919114	BOKONERI	9114152006	NANGGURILIME	0,3499	5000



NO	KODE PROVINSI	NAMA PROVINSI	KODE KABUPATEN	NAMA KABUPATEN	KODE KECAMATAN	NAMA KECAMATAN	KODE DESA	NAMA DESA	IDM	5.000 TERTINGGAL
4.561	91	PAPUA	9114	TOLIKARA	919114	BOKONERI	9114152017	NUNGGALO	0,3499	5000
4.562	91	PAPUA	9114	TOLIKARA	919114	BOKONERI	9114152014	WARINGGA	0,3499	5000
4.563	91	PAPUA	9114	TOLIKARA	919114	BOKONERI	9114152018	WERI	0,3499	5000
4.564	91	PAPUA	9114	TOLIKARA	919114	BOKONERI	9114152013	WONAGA	0,3499	5000
4.565	91	PAPUA	9114	TOLIKARA	919114	WUNIM	9114062003	POKEGI	0,3499	5000
4.566	91	PAPUA	9114	TOLIKARA	919114	WINA	9114072020	FINAI	0,3499	5000
4.567	91	PAPUA	9108	PANIAI	919108	KEBO	9108192004	TOGOWA	0,3497	5000
4.568	91	PAPUA	9114	TOLIKARA	919114	LI ANOGOMMA	9114452009	LUBUK	0,3496	5000
4.569	91	PAPUA	9114	TOLIKARA	919114	NABUNAGE	9114182004	KUMBO	0,3496	5000
4.570	91	PAPUA	9108	PANIAI	919108	PANIAI TIMUR	9108012025	WAGE	0,3494	5000
4.571	91	PAPUA	9113	YAHUKIMO	919113	MUGI	9113172009	TOGOLUK	0,3494	5000
4.572	76	SULAWESI BARAT	7603	KABUPATEN MAMASA	760304	PANA	7603042015	SALUTAMBUN	0,3493	5000
4.573	91	PAPUA	9122	KABUPATEN YALIMO	912204	BENAWA	9122042028	MIYAWI	0,3493	5000
4.574	91	PAPUA	9125	KABUPATEN PUNCAK	912517	YUGUMUAK	9125172003	YUGUMUAK	0,3493	5000
4.575	92	PAPUA BARAT	9212	KABUPATEN PEGUNUNGAN ARFAK	921210	HINGK	9212102023	UMCEP	0,3493	5000
4.576	12	SUMATERA UTARA	1213	KABUPATEN MANDAILING NATAL	121313	BATANG NATAL	1213132014	HADANGKAHAN	0,3486	5000
4.577	91	PAPUA	9114	TOLIKARA	919114	WARI/TAIYEVE II	9114302022	BELEISE	0,3485	5000
4.578	92	PAPUA BARAT	9206	KABUPATEN TELUK BINTUNI	920618	BISCOOP	9206182002	IBORI	0,3484	5000
4.579	91	PAPUA	9122	YALIMO	919122	ABENAH	9122032098	DAMA	0,3484	5000
4.580	91	PAPUA	9122	YALIMO	919122	ELELIM	9122012011	SIRA	0,3484	5000
4.581	91	PAPUA	9114	TOLIKARA	919114	KUBU	9114112019	MINAGI	0,3483	5000
4.582	92	PAPUA BARAT	9201	SORONG	929201	BOTAIN	9201542003	SABAKE	0,3481	5000
4.583	91	PAPUA	9114	TOLIKARA	919114	KARUBAGA	9114012012	MUARA	0,3480	5000
4.584	91	PAPUA	9114	TOLIKARA	919114	KARUBAGA	9114012071	NALORINI	0,3480	5000
4.585	91	PAPUA	9114	TOLIKARA	919114	NUNGGAWI	9114202026	TOMOBUR	0,3480	5000
4.586	91	PAPUA	9114	TOLIKARA	919114	PANAGA	9114092014	ERAGANI	0,3480	5000
4.587	91	PAPUA	9114	TOLIKARA	919114	KANGGIME	9114032043	KERENA	0,3480	5000
4.588	91	PAPUA	9114	TOLIKARA	919114	WUNIM	9114062016	GILOPAGA	0,3479	5000
4.589	91	PAPUA	9114	TOLIKARA	919114	YUKO	9114472011	AMBIKIR	0,3479	5000
4.590	91	PAPUA	9114	TOLIKARA	919114	YUKO	9114472009	GWAK DUGUNIK	0,3479	5000
4.591	91	PAPUA	9116	BOVEN DIGOEL	919116	KI	9116192003	WATEMU	0,3479	5000
4.592	91	PAPUA	9114	TOLIKARA	919114	KUBU	9114112026	MENGGENAGI	0,3479	5000
4.593	91	PAPUA	9114	TOLIKARA	919114	WENAM	9114382008	MILINERI	0,3477	5000
4.594	11	ACEH	1107	KABUPATEN PIDIE	110712	MUARA TIGA	1107122007	DAYAH	0,3476	5000
4.595	11	ACEH	1108	KABUPATEN ACEH UTARA	110813	TANAH PASIR	1108132017	MATANG JANENG	0,3476	5000
4.596	91	PAPUA	9113	YAHUKIMO	919113	SAMENAGE	9113072008	NOTNAREK	0,3476	5000
4.597	91	PAPUA	9113	YAHUKIMO	919113	WALMA	9113272005	WERENE	0,3476	5000
4.598	91	PAPUA	9114	TOLIKARA	919114	KUARI	9114142005	WANGGUGUP	0,3476	5000
4.599	91	PAPUA	9114	TOLIKARA	919114	KUBU	9114112016	TIYENGUPUR	0,3472	5000
4.600	91	PAPUA	9114	TOLIKARA	919114	WENAM	9114382006	WUNGGI	0,3472	5000
4.601	91	PAPUA	9107	PUNCAK JAYA	919107	DAGAI	9107332010	GUERI	0,3471	5000
4.602	91	PAPUA	9114	TOLIKARA	919114	DUNDU	9114242005	KURUPU	0,3470	5000
4.603	91	PAPUA	9122	YALIMO	919122	ABENAH	9122032064	HALIFUR	0,3468	5000
4.604	91	PAPUA	9108	PANIAI	919108	YAGAI	9108282008	DETAUWO	0,3468	5000
4.605	91	PAPUA	9114	TOLIKARA	919114	AIRGARAM	9114292018	TABO WANIMBO	0,3468	5000
4.606	91	PAPUA	9114	TOLIKARA	919114	BOKONERI	9114152002	DONGGEM	0,3468	5000
4.607	91	PAPUA	9114	TOLIKARA	919114	WUNIM	9114062011	ENANAGI	0,3468	5000
4.608	91	PAPUA	9114	TOLIKARA	919114	WUNIM	9114062019	KERIBAGA	0,3468	5000
4.609	91	PAPUA	9114	TOLIKARA	919114	WUNIM	9114062015	PINDAK	0,3468	5000
4.610	91	PAPUA	9114	TOLIKARA	919114	WUNIM	9114062021	WONA	0,3468	5000
4.611	91	PAPUA	9114	TOLIKARA	919114	WUNIM	9114062001	WURINERI	0,3468	5000
4.612	91	PAPUA	9114	TOLIKARA	919114	YUKO	9114472003	GIKO	0,3468	5000
4.613	91	PAPUA	9114	TOLIKARA	919114	DUNDU	9114242012	NAKWI	0,3467	5000
4.614	91	PAPUA	9122	YALIMO	919122	ABENAH	9122032054	ARIKBALEK	0,3465	5000
4.615	91	PAPUA	9122	YALIMO	919122	ABENAH	9122032019	BOHUM	0,3465	5000
4.616	91	PAPUA	9122	YALIMO	919122	ABENAH	9122032051	BONAHK	0,3465	5000
4.617	91	PAPUA	9122	YALIMO	919122	ABENAH	9122032040	BUKURIK	0,3465	5000

NO	KODE PROVINSI	NAMA PROVINSI	KODE KABUPATEN	NAMA KABUPATEN	KODE KECAMATAN	NAMA KECAMATAN	KODE DESA	NAMA DESA	IDM	5.000 TERTINGGAL
4.618	91	PAPUA	9122	YALIMO	919122	ABENAO	9122032025	BUMBUM	0,3465	5000
4.619	91	PAPUA	9122	YALIMO	919122	ABENAO	9122032027	DAHONAIKMA	0,3465	5000
4.620	91	PAPUA	9122	YALIMO	919122	ABENAO	9122032004	DOMBOMI	0,3465	5000
4.621	91	PAPUA	9122	YALIMO	919122	ABENAO	9122032005	DOSUMO	0,3465	5000
4.622	91	PAPUA	9122	YALIMO	919122	ABENAO	9122032013	FUAHE	0,3465	5000
4.623	91	PAPUA	9122	YALIMO	919122	ABENAO	9122032056	FUIM	0,3465	5000
4.624	91	PAPUA	9122	YALIMO	919122	ABENAO	9122032101	HORENIKMA	0,3465	5000
4.625	91	PAPUA	9122	YALIMO	919122	ABENAO	9122032008	HUBLIKI	0,3465	5000
4.626	91	PAPUA	9122	YALIMO	919122	ABENAO	9122032047	HULHULE	0,3465	5000
4.627	91	PAPUA	9122	YALIMO	919122	ABENAO	9122032009	HULIKMA	0,3465	5000
4.628	91	PAPUA	9122	YALIMO	919122	ABENAO	9122032021	HURUALMA	0,3465	5000
4.629	91	PAPUA	9122	YALIMO	919122	ABENAO	9122032020	JINGGIWI	0,3465	5000
4.630	91	PAPUA	9122	YALIMO	919122	ABENAO	9122032074	KANDIBUNG	0,3465	5000
4.631	91	PAPUA	9122	YALIMO	919122	ABENAO	9122032099	KELESU	0,3465	5000
4.632	91	PAPUA	9122	YALIMO	919122	ABENAO	9122032089	KESUWI	0,3465	5000
4.633	91	PAPUA	9122	YALIMO	919122	ABENAO	9122032041	KEWI	0,3465	5000
4.634	91	PAPUA	9122	YALIMO	919122	ABENAO	9122032046	LILIMUHUK	0,3465	5000
4.635	91	PAPUA	9122	YALIMO	919122	ABENAO	9122032048	MAHIYAL	0,3465	5000
4.636	91	PAPUA	9122	YALIMO	919122	ABENAO	9122032032	OBABIN	0,3465	5000
4.637	91	PAPUA	9122	YALIMO	919122	ABENAO	9122032090	PAMUMU	0,3465	5000
4.638	91	PAPUA	9122	YALIMO	919122	ABENAO	9122032036	SABILIRONGGO	0,3465	5000
4.639	91	PAPUA	9122	YALIMO	919122	ABENAO	9122032076	SAPIWAREK	0,3465	5000
4.640	91	PAPUA	9122	YALIMO	919122	ABENAO	9122032082	SOHI	0,3465	5000
4.641	91	PAPUA	9122	YALIMO	919122	ABENAO	9122032007	SOMBULE	0,3465	5000
4.642	91	PAPUA	9122	YALIMO	919122	ABENAO	9122032079	SUAHE	0,3465	5000
4.643	91	PAPUA	9122	YALIMO	919122	ABENAO	9122032103	SUELE	0,3465	5000
4.644	91	PAPUA	9122	YALIMO	919122	ABENAO	9122032080	ULUHUFUK	0,3465	5000
4.645	91	PAPUA	9122	YALIMO	919122	ABENAO	9122032091	WAFUHUK	0,3465	5000
4.646	91	PAPUA	9122	YALIMO	919122	ABENAO	9122032030	WAGHASILIMO	0,3465	5000
4.647	91	PAPUA	9122	YALIMO	919122	ABENAO	9122032017	WALAGIMA	0,3465	5000
4.648	91	PAPUA	9122	YALIMO	919122	ABENAO	9122032002	WAMBALFAK	0,3465	5000
4.649	91	PAPUA	9122	YALIMO	919122	ABENAO	9122032088	WAMHOR	0,3465	5000
4.650	91	PAPUA	9122	YALIMO	919122	ABENAO	9122032016	WANGGIBO	0,3465	5000
4.651	91	PAPUA	9122	YALIMO	919122	ABENAO	9122032035	WANWAL	0,3465	5000
4.652	91	PAPUA	9122	YALIMO	919122	ABENAO	9122032031	WILEROMA	0,3465	5000
4.653	91	PAPUA	9122	YALIMO	919122	ABENAO	9122032096	WILOFING	0,3465	5000
4.654	91	PAPUA	9122	YALIMO	919122	ABENAO	9122032042	YAMBAIKMA	0,3465	5000
4.655	91	PAPUA	9122	YALIMO	919122	ELELIM	9122012043	EMON	0,3465	5000
4.656	91	PAPUA	9122	YALIMO	919122	ELELIM	9122012017	HELABU	0,3465	5000
4.657	91	PAPUA	9122	YALIMO	919122	ELELIM	9122012016	MOMONHUSI	0,3465	5000
4.658	91	PAPUA	9122	YALIMO	919122	ELELIM	9122012007	PANGKIK	0,3465	5000
4.659	91	PAPUA	9122	YALIMO	919122	ELELIM	9122012005	PIHEL	0,3465	5000
4.660	91	PAPUA	9122	YALIMO	919122	ELELIM	9122012037	TANAPASIR	0,3465	5000
4.661	91	PAPUA	9122	YALIMO	919122	ELELIM	9122012022	WARIKMA	0,3465	5000
4.662	91	PAPUA	9122	YALIMO	919122	ABENAO	9122032092	LILUIKMA	0,3465	5000
4.663	91	PAPUA	9114	TOLIKARA	919114	NUNGGAWI	9114202001	NUNGGAWI	0,3462	5000
4.664	91	PAPUA	9114	TOLIKARA	919114	NUNGGAWI	9114202018	WOYI	0,3462	5000
4.665	91	PAPUA	9114	TOLIKARA	919114	DANIME	9114402003	TARAWI	0,3461	5000
4.666	91	PAPUA	9114	TOLIKARA	919114	KARUBAGA	9114012074	PULANGGUN	0,3460	5000
4.667	91	PAPUA	9114	TOLIKARA	919114	KEMBU	9114042043	AGIMDEK	0,3460	5000
4.668	91	PAPUA	9114	TOLIKARA	919114	KEMBU	9114042041	AWORERA	0,3460	5000
4.669	91	PAPUA	9114	TOLIKARA	919114	KEMBU	9114042035	KABORI	0,3460	5000
4.670	91	PAPUA	9114	TOLIKARA	919114	KEMBU	9114042033	KOBON	0,3460	5000
4.671	91	PAPUA	9114	TOLIKARA	919114	KEMBU	9114042010	MAMIT	0,3460	5000
4.672	91	PAPUA	9108	PANIAI	910819	KEBO	9108192014	BUNDAIDA	0,3459	5000
4.673	91	PAPUA	9114	TOLIKARA	919114	WARI/TAIYEVE II	9114302012	FRIJI	0,3456	5000
4.674	91	PAPUA	9114	TOLIKARA	919114	WARI/TAIYEVE II	9114302017	LANILOMA	0,3456	5000



NO	KODE PROVINSI	NAMA PROVINSI	KODE KABUPATEN	NAMA KABUPATEN	KODE KECAMATAN	NAMA KECAMATAN	KODE DESA	NAMA DESA	IDM	5.000 TERTINGGAL
4.675	91	PAPUA	9114	TOLIKARA	919114	WARI/TAIYEVE II	9114302015	MUNA	0,3456	5000
4.676	91	PAPUA	9114	TOLIKARA	919114	WARI/TAIYEVE II	9114302005	PAPEDARI	0,3456	5000
4.677	91	PAPUA	9114	TOLIKARA	919114	WARI/TAIYEVE II	9114302021	TIMOGA/KABUPAGA	0,3456	5000
4.678	91	PAPUA	9114	TOLIKARA	919114	WENAM	9114382001	BANGGERI	0,3456	5000
4.679	91	PAPUA	9114	TOLIKARA	919114	DUNDU	9114242009	BIMO	0,3448	5000
4.680	91	PAPUA	9114	TOLIKARA	919114	DUNDU	9114242011	NILOGABU	0,3448	5000
4.681	91	PAPUA	9114	TOLIKARA	919114	DUNDU	9114242002	NUGINI	0,3448	5000
4.682	91	PAPUA	9114	TOLIKARA	919114	AIRGARAM	9114292013	LIWESE	0,3448	5000
4.683	91	PAPUA	9114	TOLIKARA	919114	ANAWI	9114372010	GINERI	0,3448	5000
4.684	91	PAPUA	9114	TOLIKARA	919114	BOKONERI	9114152007	KUREWUNUK	0,3448	5000
4.685	91	PAPUA	9114	TOLIKARA	919114	PANAGA	9114092019	PAIDO	0,3448	5000
4.686	91	PAPUA	9114	TOLIKARA	919114	PANAGA	9114092001	PANAGA	0,3448	5000
4.687	91	PAPUA	9114	TOLIKARA	919114	WENAM	9114382002	IGARI	0,3448	5000
4.688	91	PAPUA	9108	PANIAI	919108	BOGABAIDA	9108072026	MIYOKEPI	0,3448	5000
4.689	53	NUSA TENGGARA TIMUR	5310	KABUPATEN MANGGARAI	531001	WAE RII	5310012018	BENTENG POCO	0,3443	5000
4.690	91	PAPUA	9114	TOLIKARA	919114	DOW	9114312007	DAGARI	0,3443	5000
4.691	91	PAPUA	9114	TOLIKARA	919114	DOW	9114312001	DOW/BIJERE	0,3443	5000
4.692	91	PAPUA	9114	TOLIKARA	919114	DOW	9114312005	PRAWA	0,3443	5000
4.693	91	PAPUA	9114	TOLIKARA	919114	DOW	9114312011	TIGU	0,3443	5000
4.694	91	PAPUA	9114	TOLIKARA	919114	UMAGI	9114082022	WARNA	0,3443	5000
4.695	91	PAPUA	9114	TOLIKARA	919114	TELENGGEME	9114362001	TELENGGEME	0,3442	5000
4.696	91	PAPUA	9114	TOLIKARA	919114	TIMORI	9114232014	BAWI	0,3442	5000
4.697	91	PAPUA	9114	TOLIKARA	919114	TIMORI	9114232004	BEREMO	0,3442	5000
4.698	61	KALIMANTAN BARAT	6104	KABUPATEN KETAPANG	610411	NANGA TAYAP	6104112010	SEBADAK RAYA	0,3441	5000
4.699	91	PAPUA	9122	KABUPATEN YALIMO	912204	BENAWA	9122042010	NEIGASE	0,3441	5000
4.700	12	SUMATERA UTARA	1214	KABUPATEN NIAS SELATAN	121404	HIBALA	1214042027	OMEGA	0,3440	5000
4.701	61	KALIMANTAN BARAT	6108	KABUPATEN LANDAK	610809	KUALA BEHE	6108092006	TANJUNG BALAI	0,3440	5000
4.702	91	PAPUA	9125	PUNCAK	912514	BINA	9125142002	BINA	0,3439	5000
4.703	91	PAPUA	9114	TOLIKARA	919114	WINA	9114072003	WINA	0,3437	5000
4.704	91	PAPUA	9114	TOLIKARA	919114	WINA	9114072024	YOGWEME	0,3437	5000
4.705	91	PAPUA	9113	YAHUKIMO	919113	SEREDELA	9113442007	YASIP	0,3437	5000
4.706	91	PAPUA	9114	TOLIKARA	919114	WINA	9114072004	GUALO	0,3435	5000
4.707	91	PAPUA	9114	TOLIKARA	919114	DOW	9114312006	SIGOU	0,3431	5000
4.708	91	PAPUA	9114	TOLIKARA	919114	DUNDU	9114242010	DUGUNAGEP	0,3430	5000
4.709	91	PAPUA	9114	TOLIKARA	919114	DUNDU	9114242001	DUNDU	0,3430	5000
4.710	91	PAPUA	9114	TOLIKARA	919114	DUNDU	9114242008	YIKU	0,3430	5000
4.711	91	PAPUA	9114	TOLIKARA	919114	WINA	9114072021	HOLANDIA	0,3429	5000
4.712	91	PAPUA	9114	TOLIKARA	919114	BIUK	9114462010	TOMAGI/GUBAGI	0,3429	5000
4.713	91	PAPUA	9114	TOLIKARA	919114	TAGINERI	9114322008	YIMABNIME	0,3429	5000
4.714	91	PAPUA	9114	TOLIKARA	919114	GIKA	9114352007	DIMBARA	0,3428	5000
4.715	91	PAPUA	9122	YALIMO	919122	ABENAO	9122032033	BABIN	0,3427	5000
4.716	91	PAPUA	9114	TOLIKARA	919114	NUNGGAWI	9114202020	TINOWENO	0,3425	5000
4.717	91	PAPUA	9114	TOLIKARA	919114	NUNGGAWI	9114202015	WONOLUK	0,3425	5000
4.718	91	PAPUA	9114	TOLIKARA	919114	TAGINERI	9114322009	WANUK	0,3425	5000
4.719	92	PAPUA BARAT	9204	KABUPATEN SORONG SELATAN	920421	KOKODA UTARA	9204212001	UDAGAGA	0,3424	5000
4.720	91	PAPUA	9114	TOLIKARA	919114	TIMORI	9114232001	BOLUBUR	0,3423	5000
4.721	91	PAPUA	9114	TOLIKARA	919114	DOW	9114312010	PAKARE	0,3423	5000
4.722	91	PAPUA	9114	TOLIKARA	919114	NELAWI	9114132007	WOROMOLOME	0,3419	5000
4.723	91	PAPUA	9114	TOLIKARA	919114	BEWANI	9114162003	BILUBAGA	0,3418	5000
4.724	91	PAPUA	9114	TOLIKARA	919114	WINA	9114072018	MALELA	0,3417	5000
4.725	91	PAPUA	9114	TOLIKARA	919114	WINA	9114072016	YUGUBUK	0,3417	5000
4.726	91	PAPUA	9114	TOLIKARA	919114	WONIKI	9114102020	BUGUM	0,3417	5000
4.727	91	PAPUA	9114	TOLIKARA	919114	NABUNAGE	9114182013	GENINGGA	0,3416	5000
4.728	91	PAPUA	9114	TOLIKARA	919114	NABUNAGE	9114182005	TIMBINDELO	0,3416	5000
4.729	91	PAPUA	9114	TOLIKARA	919114	UMAGI	9114082021	PAGONNGGA	0,3416	5000
4.730	91	PAPUA	9114	TOLIKARA	919114	UMAGI	9114082023	POPAGA	0,3416	5000
4.731	91	PAPUA	9114	TOLIKARA	919114	GEYA	9114252006	TINAGOGA	0,3416	5000

NO	KODE PROVINSI	NAMA PROVINSI	KODE KABUPATEN	NAMA KABUPATEN	KODE KECAMATAN	NAMA KECAMATAN	KODE DESA	NAMA DESA	IDM	5.000 TERTINGGAL
4.732	91	PAPUA	9104	KABUPATEN NABIRE	910410	SIRIWO	9104102002	AIBONE	0,3416	5000
4.733	12	SUMATERA UTARA	1214	KABUPATEN NIAS SELATAN	121403	LAHUSA	1214032025	HILIGAMBUKHA	0,3411	5000
4.734	91	PAPUA	9114	TOLIKARA	919114	DUNDU	9114242013	NINI	0,3411	5000
4.735	91	PAPUA	9114	TOLIKARA	919114	TAGINERI	9114322006	GETIEM	0,3410	5000
4.736	91	PAPUA	9114	TOLIKARA	919114	TELENGGEME	9114362010	KAGI	0,3406	5000
4.737	91	PAPUA	9114	TOLIKARA	919114	TELENGGEME	9114362003	TENEK	0,3406	5000
4.738	91	PAPUA	9114	TOLIKARA	919114	WENAM	9114382009	MILI	0,3406	5000
4.739	91	PAPUA	9114	TOLIKARA	919114	GUNDAGI	9114212004	GUBUK	0,3405	5000
4.740	91	PAPUA	9113	YAHUKIMO	919113	KOSAREK	9113232011	ILLION	0,3405	5000
4.741	91	PAPUA	9113	YAHUKIMO	919113	KOSAREK	9113232010	KONOSA	0,3405	5000
4.742	91	PAPUA	9114	TOLIKARA	919114	DOW	9114312004	TAKRI	0,3403	5000
4.743	91	PAPUA	9114	TOLIKARA	919114	DOW	9114312008	WARKA	0,3401	5000
4.744	62	KALIMANTAN TENGAH	6207	KABUPATEN SERUYAN	620705	SERUYAN HULU	6207052026	MOJANG BARU	0,3400	5000
4.745	91	PAPUA	9114	TOLIKARA	919114	WINA	9114072019	NAKWIL	0,3398	5000
4.746	91	PAPUA	9114	TOLIKARA	919114	WONIKI	9114102003	LUGWI	0,3398	5000
4.747	91	PAPUA	9114	TOLIKARA	919114	ANAWI	9114372007	ARIDUNDA	0,3397	5000
4.748	91	PAPUA	9114	TOLIKARA	919114	ANAWI	9114372009	IMURIK	0,3397	5000
4.749	91	PAPUA	9114	TOLIKARA	919114	ANAWI	9114372008	LOGUK	0,3397	5000
4.750	91	PAPUA	9114	TOLIKARA	919114	GOYAGE	9114052022	MAMPULAGA	0,3397	5000
4.751	91	PAPUA	9114	TOLIKARA	919114	GOYAGE	9114052023	TIDUR MABUK	0,3397	5000
4.752	91	PAPUA	9114	TOLIKARA	919114	KANGGIME	9114032053	KAGIMALUK	0,3397	5000
4.753	91	PAPUA	9114	TOLIKARA	919114	KANGGIME	9114032051	LAWOR	0,3397	5000
4.754	91	PAPUA	9114	TOLIKARA	919114	KANGGIME	9114032029	LIGIBAK	0,3397	5000
4.755	91	PAPUA	9114	TOLIKARA	919114	KANGGIME	9114032015	LOGON	0,3397	5000
4.756	91	PAPUA	9114	TOLIKARA	919114	LI ANOGOMMA	9114452006	LONGGOMBOMA	0,3397	5000
4.757	91	PAPUA	9114	TOLIKARA	919114	LI ANOGOMMA	9114452001	WIYALUK	0,3397	5000
4.758	91	PAPUA	9114	TOLIKARA	919114	NABUNAGE	9114182011	JEKITO	0,3397	5000
4.759	91	PAPUA	9114	TOLIKARA	919114	NABUNAGE	9114182014	KIMILO	0,3397	5000
4.760	91	PAPUA	9114	TOLIKARA	919114	NABUNAGE	9114182016	LOGILOME	0,3397	5000
4.761	91	PAPUA	9114	TOLIKARA	919114	NABUNAGE	9114182015	MISSA	0,3397	5000
4.762	91	PAPUA	9114	TOLIKARA	919114	NELAWI	9114132013	BARENAME/LUANGGI	0,3397	5000
4.763	91	PAPUA	9114	TOLIKARA	919114	NELAWI	9114132008	KENDEMAYA	0,3397	5000
4.764	91	PAPUA	9114	TOLIKARA	919114	WARITAIYEVE II	9114302008	KOWARI	0,3397	5000
4.765	91	PAPUA	9114	TOLIKARA	919114	TAGINERI	9114322007	RUMBEPAGA	0,3392	5000
4.766	82	MALUKU UTARA	8203	KABUPATEN HALMAHERA UTARA	820322	KAU TELUK	8203222001	TIOWOR	0,3389	5000
4.767	91	PAPUA	9114	TOLIKARA	919114	TELENGGEME	9114362006	YAGAGOBAB	0,3388	5000
4.768	91	PAPUA	9114	TOLIKARA	919114	WINA	9114072017	AKIMA	0,3388	5000
4.769	92	PAPUA BARAT	9209	TAMBRAUW	920920	AMBERBAKEN BARAT	9209272001	SASUI	0,3387	5000
4.770	91	PAPUA	9114	TOLIKARA	919114	TELENGGEME	9114362007	LINGGIRA	0,3386	5000
4.771	91	PAPUA	9114	TOLIKARA	919114	TELENGGEME	9114362008	WEKARU	0,3386	5000
4.772	91	PAPUA	9114	TOLIKARA	919114	LI ANOGOMMA	9114452007	TINGWI	0,3384	5000
4.773	91	PAPUA	9122	YALIMO	919122	ABENAO	9122032077	FIALEM	0,3383	5000
4.774	91	PAPUA	9114	TOLIKARA	919114	BOKONERI	9114152008	DURIMA	0,3382	5000
4.775	91	PAPUA	9114	TOLIKARA	919114	NUNGGAWI	9114202011	UNDI	0,3381	5000
4.776	12	SUMATERA UTARA	1214	KABUPATEN NIAS SELATAN	121415	ARAMO	1214152008	HUME	0,3381	5000
4.777	91	PAPUA	9127	INTAN JAYA	919127	TOMOSIGA	9127082009	SUGULUBAGALA	0,3379	5000
4.778	18	LAMPUNG	1808	KABUPATEN WAY KANAN	180801	BLAMBANGAN UMPU	1808012022	TANJUNG RAJA SAKTI	0,3379	5000
4.779	91	PAPUA	9123	KABUPATEN LANNY JAYA	912314	TIOM OLLO	9123142001	KUMULUK	0,3379	5000
4.780	91	PAPUA	9114	TOLIKARA	919114	WINA	9114072015	WARIRU	0,3377	5000
4.781	91	PAPUA	9114	TOLIKARA	919114	WENAM	9114382010	GEYANERI	0,3374	5000
4.782	11	ACEH	1108	KABUPATEN ACEH UTARA	110825	GEUREDONG PASE	1108252007	URAM JALAN	0,3370	5000
4.783	62	KALIMANTAN TENGAH	6207	KABUPATEN SERUYAN	620705	SERUYAN HULU	6207052020	TUMBANG BAHAN	0,3365	5000
4.784	91	PAPUA	9114	TOLIKARA	919114	KAMBONERI	9114282014	BEREMBANAK	0,3364	5000
4.785	91	PAPUA	9114	TOLIKARA	919114	KAMBONERI	9114282018	HABAG	0,3364	5000
4.786	91	PAPUA	9114	TOLIKARA	919114	KAMBONERI	9114282026	KALONIKI	0,3364	5000
4.787	91	PAPUA	9114	TOLIKARA	919114	KAMBONERI	9114282021	KAMBONIKI	0,3364	5000
4.788	91	PAPUA	9114	TOLIKARA	919114	KAMBONERI	9114282020	KEKOLI	0,3364	5000



NO	KODE PROVINSI	NAMA PROVINSI	KODE KABUPATEN	NAMA KABUPATEN	KODE KECAMATAN	NAMA KECAMATAN	KODE DESA	NAMA DESA	IDM	5.000 TERTINGGAL
4.789	91	PAPUA	9114	TOLIKARA	919114	KAMBONERI	9114282029	MALTA	0,3364	5000
4.790	91	PAPUA	9114	TOLIKARA	919114	KAMBONERI	9114282028	MARBUNA	0,3364	5000
4.791	91	PAPUA	9114	TOLIKARA	919114	KAMBONERI	9114282027	TARI	0,3364	5000
4.792	11	ACEH	1105	KABUPATEN ACEH BARAT	110503	SUNGAI MAS	1105032013	RAMITIE	0,3360	5000
4.793	11	ACEH	1108	KABUPATEN ACEH UTARA	110827	NISAM ANTARA	1108272005	BLANG JRAT	0,3359	5000
4.794	91	PAPUA	9114	TOLIKARA	919114	EGIAM	9114262015	TABONAKME	0,3356	5000
4.795	91	PAPUA	9108	PANIAI	919108	PANIAI BARAT	9108022043	EKINAUWO	0,3349	5000
4.796	91	PAPUA	9114	TOLIKARA	919114	GUNDAGI	9114212016	WAMILI	0,3345	5000
4.797	91	PAPUA	9125	KABUPATEN PUNCAK	912517	YUGUMUAK	9125172002	AGENGGEN	0,3344	5000
4.798	91	PAPUA	9114	TOLIKARA	919114	BEWANI	9114162001	ABENA	0,3344	5000
4.799	91	PAPUA	9114	TOLIKARA	919114	BEWANI	9114162011	ARELAM	0,3344	5000
4.800	91	PAPUA	9114	TOLIKARA	919114	BEWANI	9114162007	BITILLABUR	0,3344	5000
4.801	91	PAPUA	9114	TOLIKARA	919114	BEWANI	9114162013	DUMA	0,3344	5000
4.802	91	PAPUA	9114	TOLIKARA	919114	BEWANI	9114162004	GABUNGGOBAK	0,3344	5000
4.803	91	PAPUA	9114	TOLIKARA	919114	BEWANI	9114162012	GELALO	0,3344	5000
4.804	91	PAPUA	9114	TOLIKARA	919114	BEWANI	9114162002	NOGOBUMBU	0,3344	5000
4.805	91	PAPUA	9114	TOLIKARA	919114	BEWANI	9114162006	WANGGULAM	0,3344	5000
4.806	91	PAPUA	9114	TOLIKARA	919114	BEWANI	9114162010	WANIA	0,3344	5000
4.807	91	PAPUA	9114	TOLIKARA	919114	BEWANI	9114162008	WINDIK	0,3344	5000
4.808	91	PAPUA	9114	TOLIKARA	919114	BEWANI	9114162005	WULURIK	0,3344	5000
4.809	91	PAPUA	9114	TOLIKARA	919114	BEWANI	9114162014	YINAMA	0,3344	5000
4.810	91	PAPUA	9114	TOLIKARA	919114	DANIME	9114402006	AMBENA	0,3344	5000
4.811	91	PAPUA	9114	TOLIKARA	919114	DANIME	9114402005	BUMBU	0,3344	5000
4.812	91	PAPUA	9114	TOLIKARA	919114	DANIME	9114402007	GUNOMBO	0,3344	5000
4.813	91	PAPUA	9114	TOLIKARA	919114	DANIME	9114402008	MAWI	0,3344	5000
4.814	91	PAPUA	9114	TOLIKARA	919114	DANIME	9114402002	MILIPAA	0,3344	5000
4.815	91	PAPUA	9114	TOLIKARA	919114	DANIME	9114402004	NIAGALE	0,3344	5000
4.816	91	PAPUA	9114	TOLIKARA	919114	DANIME	9114402009	RIPA	0,3344	5000
4.817	91	PAPUA	9114	TOLIKARA	919114	DOW	9114312014	VOKUYO	0,3344	5000
4.818	91	PAPUA	9114	TOLIKARA	919114	WAKUWO	9114342011	TOWOLOME	0,3344	5000
4.819	91	PAPUA	9114	TOLIKARA	919114	WARI/TAIYEVE II	9114302007	AREBE/NINGGAME	0,3344	5000
4.820	11	ACEH	1108	KABUPATEN ACEH UTARA	110812	TANAH LUAS	1108122042	LEUPON SIREN	0,3343	5000
4.821	65	KALIMANTAN UTARA	6502	MALINAU	656502	MALINAU SELATAN	6502062007	PAYA SETURAN	0,3342	5000
4.822	91	PAPUA	9114	TOLIKARA	919114	UMAGI	9114082007	YALEME	0,3341	5000
4.823	91	PAPUA	9113	YAHUKIMO	919113	WERIMA	9113192014	HEPIA	0,3337	5000
4.824	91	PAPUA	9114	TOLIKARA	919114	TELENGGEME	9114362009	DOLUNGGUN	0,3336	5000
4.825	91	PAPUA	9114	TOLIKARA	919114	GUNDAGI	9114212013	NANGGA	0,3335	5000
4.826	12	SUMATERA UTARA	1214	KABUPATEN NIAS SELATAN	121426	SOMAMBAWA	1214262010	HILIORAHUA TASUA	0,3335	5000
4.827	61	KALIMANTAN BARAT	6105	KABUPATEN SINTANG	610504	KETUNGAU HILIR	6105042006	NANGA MERKAK	0,3335	5000
4.828	91	PAPUA	9114	TOLIKARA	919114	PANAGA	9114092011	KUTIOM	0,3332	5000
4.829	91	PAPUA	9114	TOLIKARA	919114	WENAM	9114382005	KOPENAWAI	0,3332	5000
4.830	91	PAPUA	9114	TOLIKARA	919114	WENAM	9114382004	TELELOMI	0,3332	5000
4.831	91	PAPUA	9114	TOLIKARA	919114	WENAM	9114382003	TINA	0,3332	5000
4.832	91	PAPUA	9125	PUNCAK	919125	LAMBEWI	9125212004	PILUWOLU	0,3329	5000
4.833	91	PAPUA	9125	PUNCAK	919125	MABUGI	9125192002	BOLOGOBAK	0,3329	5000
4.834	91	PAPUA	9125	PUNCAK	919125	MABUGI	9125192001	BUBET	0,3329	5000
4.835	91	PAPUA	9125	PUNCAK	919125	MABUGI	9125192006	KABUKI	0,3329	5000
4.836	91	PAPUA	9125	PUNCAK	919125	MABUGI	9125192008	KALEMOGOM	0,3329	5000
4.837	91	PAPUA	9125	PUNCAK	919125	MABUGI	9125192003	KO'EAO	0,3329	5000
4.838	91	PAPUA	9125	PUNCAK	919125	MABUGI	9125192005	MABUGA	0,3329	5000
4.839	91	PAPUA	9125	PUNCAK	919125	MABUGI	9125192004	OGONGKI	0,3329	5000
4.840	91	PAPUA	9125	PUNCAK	919125	MABUGI	9125192007	OKNANIM	0,3329	5000
4.841	73	SULAWESI SELATAN	7317	KABUPATEN LUWU	731722	BASSE SANGTEMPE UTARA	7317222012	TA'BA	0,3322	5000
4.842	92	PAPUA BARAT	9212	KABUPATEN PEGUNUNGAN ARFAK	921210	HINGK	9212102006	CANGOISI	0,3322	5000
4.843	92	PAPUA BARAT	9212	KABUPATEN PEGUNUNGAN ARFAK	921210	HINGK	9212102022	LIEHAK	0,3322	5000
4.844	91	PAPUA	9114	TOLIKARA	919114	GUNDAGI	9114212014	ENGGAWOGO	0,3317	5000
4.845	91	PAPUA	9114	TOLIKARA	919114	GUNDAGI	9114212007	WOB	0,3317	5000

NO	KODE PROVINSI	NAMA PROVINSI	KODE KABUPATEN	NAMA KABUPATEN	KODE KECAMATAN	NAMA KECAMATAN	KODE DESA	NAMA DESA	IDM	5.000 TERTINGGAL
4.846	11	ACEH	1108	KABUPATEN ACEH UTARA	110803	KUTA MAKMUR	1108032033	KRUENG SEUPENG	0,3314	5000
4.847	91	PAPUA	9108	PANIAI	910802	PANIAI BARAT	9108022002	KEGOU DA	0,3314	5000
4.848	91	PAPUA	9114	TOLIKARA	911414	PANAGA	9114092016	SI AK	0,3312	5000
4.849	53	NUSA TENGGARA TIMUR	5302	TIMOR TENGAH SELATAN	535302	MOLLO UTARA	5302032004	SEBOT	0,3310	5000
4.850	91	PAPUA	9113	YAHUKIMO	911313	MUSAIK	9113142005	BUE	0,3310	5000
4.851	91	PAPUA	9113	YAHUKIMO	911313	MUSAIK	9113142007	DEKBOK	0,3310	5000
4.852	91	PAPUA	9113	YAHUKIMO	911313	MUSAIK	9113142010	ESAIKMA	0,3310	5000
4.853	91	PAPUA	9113	YAHUKIMO	911313	MUSAIK	9113142006	HALETUK	0,3310	5000
4.854	91	PAPUA	9113	YAHUKIMO	911313	MUSAIK	9113142004	HENDIKMA	0,3310	5000
4.855	91	PAPUA	9113	YAHUKIMO	911313	MUSAIK	9113142002	LIDIPMU	0,3310	5000
4.856	91	PAPUA	9113	YAHUKIMO	911313	MUSAIK	9113142003	SUMEGEN	0,3310	5000
4.857	91	PAPUA	9113	YAHUKIMO	911313	MUSAIK	9113142001	USAREGEIK	0,3310	5000
4.858	91	PAPUA	9113	YAHUKIMO	911313	MUSAIK	9113142009	WELEHEIKMA	0,3310	5000
4.859	91	PAPUA	9113	YAHUKIMO	911313	MUSAIK	9113142008	YERIKO	0,3310	5000
4.860	91	PAPUA	9108	PANIAI	910802	NAKAMA	9108262004	KADIYAI	0,3306	5000
4.861	92	PAPUA BARAT	9212	KABUPATEN PEGUNUNGAN ARFAK	921210	HINGK	9212102019	KWAIYEHEP	0,3303	5000
4.862	91	PAPUA	9114	TOLIKARA	911414	BEWANI	9114162009	YIBALO	0,3292	5000
4.863	91	PAPUA	9114	TOLIKARA	911414	DANIME	9114402010	DELEGARI	0,3292	5000
4.864	91	PAPUA	9114	TOLIKARA	911414	DANIME	9114402001	WANIA	0,3292	5000
4.865	91	PAPUA	9114	TOLIKARA	911414	DOW	9114312013	ITOLI	0,3292	5000
4.866	91	PAPUA	9114	TOLIKARA	911414	YUKO	9114472006	MIYANAGAME	0,3292	5000
4.867	91	PAPUA	9114	TOLIKARA	911414	TAGINERI	9114322002	LOGI	0,3291	5000
4.868	91	PAPUA	9114	TOLIKARA	911414	KEMBU	9114042038	GENANI	0,3289	5000
4.869	91	PAPUA	9114	TOLIKARA	911414	GUNDAGI	9114212009	PUNGGE LAK	0,3280	5000
4.870	91	PAPUA	9114	TOLIKARA	911414	GUNDAGI	9114212002	WORAGA	0,3280	5000
4.871	91	PAPUA	9127	INTAN JAYA	912707	UGIMBA	9127072001	UGIMBA	0,3278	5000
4.872	92	PAPUA BARAT	9209	TAMBRAUW	920920	AMBERBAKEN BARAT	9209272003	MANGGA EW	0,3276	5000
4.873	62	KALIMANTAN TENGAH	6207	KABUPATEN SERUYAN	620705	SERUYAN HULU	6207052023	MARANDANG	0,3273	5000
4.874	91	PAPUA	9114	TOLIKARA	911414	EGIAM	9114262014	YONIRA	0,3273	5000
4.875	91	PAPUA	9108	PANIAI	910802	SIRIWO	9108132003	BUA/IKOTU	0,3271	5000
4.876	62	KALIMANTAN TENGAH	6207	KABUPATEN SERUYAN	620705	SERUYAN HULU	6207052021	TUMBANG KALAM	0,3270	5000
4.877	62	KALIMANTAN TENGAH	6207	KABUPATEN SERUYAN	620705	SERUYAN HULU	6207052024	TUMBANG SUEI	0,3270	5000
4.878	16	SUMATERA SELATAN	1609	KABUPATEN OGAN KOMERING ULU SELATAN	160912	BUAY PEMATANG RIBU RANAU TENGAH	1609122018	SIMPANG SENDER TIMUR	0,3268	5000
4.879	91	PAPUA	9122	KABUPATEN YALIMO	912204	BENAWA	9122042020	KONOBUN	0,3268	5000
4.880	91	PAPUA	9114	TOLIKARA	911414	GUNDAGI	9114212001	WAMOLO	0,3262	5000
4.881	91	PAPUA	9114	TOLIKARA	911414	GUNDAGI	9114212018	WINENGGA	0,3262	5000
4.882	91	PAPUA	9125	KABUPATEN PUNCAK	912511	BEOGA TIMUR	9125112001	PULUK	0,3259	5000
4.883	91	PAPUA	9108	PANIAI	910802	PANIAI BARAT	9108022041	TOWAUWA	0,3257	5000
4.884	61	KALIMANTAN BARAT	6105	KABUPATEN SINTANG	610509	KAYAN HULU	6105092013	NANGA LAAR	0,3254	5000
4.885	16	SUMATERA SELATAN	1609	KABUPATEN OGAN KOMERING ULU SELATAN	160909	BUAY PEMACA	1609092020	TANJUNG BARU	0,3248	5000
4.886	65	KALIMANTAN UTARA	6502	MALINAU	656502	MALINAU SELATAN	6502062006	PELENC AU	0,3247	5000
4.887	91	PAPUA	9114	TOLIKARA	911414	GUNDAGI	9114212008	GINGGA	0,3243	5000
4.888	92	PAPUA BARAT	9210	MAYBRAT	921019	AYAMARU UTARA TIMUR	9210192004	FRABO	0,3233	5000
4.889	91	PAPUA	9114	TOLIKARA	911414	GEYA	9114252012	WINALO	0,3232	5000
4.890	11	ACEH	1105	KABUPATEN ACEH BARAT	110503	SUNGA I MAS	1105032018	LUENG BARO	0,3227	5000
4.891	91	PAPUA	9113	YAHUKIMO	911313	NIPSAN	9113242001	NIPSAN	0,3227	5000
4.892	91	PAPUA	9108	PANIAI	910802	MUYE	9108252002	MOGEYA	0,3225	5000
4.893	91	PAPUA	9108	PANIAI	910802	MUYE	9108252010	AMOPA	0,3221	5000
4.894	91	PAPUA	9114	TOLIKARA	911414	GEYA	9114252015	WEYAMBI	0,3211	5000
4.895	91	PAPUA	9108	PANIAI	910802	PUGO D AGI	9108242001	PUGO	0,3208	5000
4.896	91	PAPUA	9123	KABUPATEN LANNY JAYA	912330	KULY LANNY	9123302004	NISIMOK	0,3208	5000
4.897	91	PAPUA	9127	INTAN JAYA	912707	UGIMBA	9127072005	DUKENDOPA	0,3202	5000
4.898	91	PAPUA	9107	PUNCAK JAYA	910712	TINGGINAM BUT	9107122028	WOMELAGANDAN	0,3192	5000
4.899	91	PAPUA	9108	PANIAI	910802	PUGO D AGI	9108242005	TIPAGO	0,3192	5000
4.900	92	PAPUA BARAT	9212	KABUPATEN PEGUNUNGAN ARFAK	921210	HINGK	9212102010	GUEIPI MB AI	0,3176	5000
4.901	91	PAPUA	9108	PANIAI	910802	NAKAMA	9108262007	ITOKA	0,3176	5000
4.902	61	KALIMANTAN BARAT	6104	KABUPATEN KETAPANG	610420	SIMPANG DUA	6104202005	BATU DAYA	0,3171	5000



NO	KODE PROVINSI	NAMA PROVINSI	KODE KABUPATEN	NAMA KABUPATEN	KODE KECAMATAN	NAMA KECAMATAN	KODE DESA	NAMA DESA	IDM	5.000 TERTINGGAL
4.903		53 NUSA TENGGARA TIMUR	5302	TIMOR TENGAH SELATAN	535302	NUNBENA	5302322005	FETO MONE	0,3168	5000
4.904		11 ACEH	1108	KABUPATEN ACEH UTARA	110803	KUTA MAKMUR	1108032029	MEURIA	0,3159	5000
4.905		91 PAPUA	9108	PANIAI	919108	KEBO	9108192021	TUWAMAKIDA	0,3154	5000
4.906		91 PAPUA	9108	PANIAI	919108	PANIAI BARAT	9108022045	PUTAKOGOPA	0,3148	5000
4.907		91 PAPUA	9127	INTAN JAYA	919127	UGIMBA	9127072006	NGGAMAGAE	0,3144	5000
4.908		91 PAPUA	9107	PUNCAK JAYA	919107	MEWOLUK	9107072010	NGGININIK	0,3144	5000
4.909		53 NUSA TENGGARA TIMUR	5318	KABUPATEN SUMBA BARAT DAYA	531805	WEWEWA SELATAN	5318052005	BONDO BELA	0,3133	5000
4.910		91 PAPUA	9108	PANIAI	919108	PANIAI BARAT	9108022042	WIYOGEI	0,3127	5000
4.911		91 PAPUA	9127	INTAN JAYA	919127	UGIMBA	9127072004	TETEOPA	0,3125	5000
4.912		91 PAPUA	9108	PANIAI	919108	PANIAI BARAT	9108022044	KIGODIDE	0,3116	5000
4.913		92 PAPUA BARAT	9209	TAMBRAUW	929209	TINGGOUW	9209202001	TINGGOUW	0,3116	5000
4.914		92 PAPUA BARAT	9209	TAMBRAUW	929209	SENOPI	9209112016	HOBIAH	0,3116	5000
4.915		91 PAPUA	9114	TOLIKARA	919114	GUNDAGI	9114212010	KURIK	0,3113	5000
4.916		91 PAPUA	9114	TOLIKARA	919114	GUNDAGI	9114212012	MURUNERI	0,3113	5000
4.917		91 PAPUA	9114	TOLIKARA	919114	GUNDAGI	9114212017	OKER	0,3113	5000
4.918		92 PAPUA BARAT	9202	KABUPATEN MANOKWARI	920215	MANOKWARI SELATAN	9202152017	WARKOMI	0,3113	5000
4.919		91 PAPUA	9114	TOLIKARA	919114	GEYA	9114252008	JELEPELE	0,3106	5000
4.920		91 PAPUA	9108	PANIAI	919108	PANIAI TIMUR	9108012004	MADI	0,3098	5000
4.921		91 PAPUA	9114	TOLIKARA	919114	GUNDAGI	9114212019	AWORERA	0,3094	5000
4.922		91 PAPUA	9114	TOLIKARA	919114	GUNDAGI	9114212011	GUMBINI	0,3094	5000
4.923		91 PAPUA	9114	TOLIKARA	919114	GUNDAGI	9114212005	UMAR	0,3094	5000
4.924		91 PAPUA	9107	PUNCAK JAYA	919107	WANWI	9107272001	WONWI	0,3090	5000
4.925		91 PAPUA	9107	PUNCAK JAYA	919107	NIOGA	9107302008	GIBAGA	0,3087	5000
4.926		91 PAPUA	9108	PANIAI	919108	NAKAMA	9108262002	KITO	0,3084	5000
4.927		53 NUSA TENGGARA TIMUR	5302	TIMOR TENGAH SELATAN	535302	TOBU	5302312003	TUNE	0,3079	5000
4.928		91 PAPUA	9108	PANIAI	919108	NAKAMA	9108262003	GEIKETAGO	0,3078	5000
4.929		12 SUMATERA UTARA	1214	KABUPATEN NIAS SELATAN	121404	HIBALA	1214042023	SEPAKAT	0,3078	5000
4.930		91 PAPUA	9123	KABUPATEN LANNY JAYA	912330	KULY LANNY	9123302008	KAGALUWI	0,3074	5000
4.931		91 PAPUA	9108	PANIAI	919108	TELUK DEYA	9108272002	WAIPA	0,3071	5000
4.932		92 PAPUA BARAT	9204	SORONG SELATAN	929204	KAIS DARAT	9204262003	HAEMARAN	0,3071	5000
4.933		12 SUMATERA UTARA	1214	KABUPATEN NIAS SELATAN	121434	ULU IDANOTAE	1214342011	SINDROLO	0,3067	5000
4.934		11 ACEH	1102	KABUPATEN ACEH TENGGARA	110216	LEUSER	1102162018	UKHAT PESELUK	0,3062	5000
4.935		12 SUMATERA UTARA	1214	KABUPATEN NIAS SELATAN	121434	ULU IDANOTAE	1214342010	SILIMA BANUA UMBUNASI	0,3060	5000
4.936		91 PAPUA	9116	BOVEN DIGOEL	919116	SESNUK	9116182001	SESNUK	0,3060	5000
4.937		92 PAPUA BARAT	9209	TAMBRAUW	929209	MIYAH	9209022008	AYAE	0,3046	5000
4.938		91 PAPUA	9113	YAHUKIMO	919113	NIPSAN	9113242005	IKMU	0,3043	5000
4.939		91 PAPUA	9113	YAHUKIMO	919113	NIPSAN	9113242004	SERENGAN	0,3043	5000
4.940		91 PAPUA	9113	YAHUKIMO	919113	NIPSAN	9113242002	TAPLA	0,3043	5000
4.941		91 PAPUA	9116	BOVEN DIGOEL	919116	SESNUK	9116182002	ANGGAMBURAN	0,3038	5000
4.942		91 PAPUA	9107	PUNCAK JAYA	919107	NIOGA	9107302005	JIGONIKME	0,3030	5000
4.943		91 PAPUA	9107	PUNCAK JAYA	919107	NIOGA	9107302006	MURUWI	0,3030	5000
4.944		91 PAPUA	9107	PUNCAK JAYA	919107	NIOGA	9107302001	NIOGA	0,3030	5000
4.945		91 PAPUA	9107	PUNCAK JAYA	919107	NIOGA	9107302009	PAPAK	0,3030	5000
4.946		91 PAPUA	9107	PUNCAK JAYA	919107	NIOGA	9107302011	WALOM	0,3030	5000
4.947		91 PAPUA	9107	PUNCAK JAYA	919107	NIOGA	9107302004	WAMBAGALO	0,3030	5000
4.948		91 PAPUA	9107	PUNCAK JAYA	919107	NIOGA	9107302010	WANDURI	0,3030	5000
4.949		91 PAPUA	9107	PUNCAK JAYA	919107	NIOGA	9107302003	WONGGI	0,3030	5000
4.950		91 PAPUA	9107	PUNCAK JAYA	919107	NIOGA	9107302007	WUTIME	0,3030	5000
4.951		91 PAPUA	9107	PUNCAK JAYA	919107	NIOGA	9107302002	YONGGI	0,3030	5000
4.952		91 PAPUA	9108	PANIAI	919108	BOGABAIDA	9108072027	OBAYA DIMI	0,3021	5000
4.953		82 MALUKU UTARA	8204	KABUPATEN HALMAHERA SELATAN	820415	KASIRUTA BARAT	8204152007	BISORI	0,3018	5000
4.954		91 PAPUA	9116	BOVEN DIGOEL	919116	FIRIWAGE	9116132005	WALIBURU	0,2990	5000
4.955		91 PAPUA	9103	KABUPATEN JAYAPURA	910308	NIMBOKRANG	9103082005	HAMONGGRANG	0,2976	5000
4.956		92 PAPUA BARAT	9204	SORONG SELATAN	929204	KOKODA	9204092002	NEGERI BESAR	0,2951	5000
4.957		92 PAPUA BARAT	9204	SORONG SELATAN	929204	KAIS DARAT	9204262006	ONIMSEFA	0,2938	5000
4.958		91 PAPUA	9106	KABUPATEN BIAK NUMFOR	910618	POIRU	9106182009	KORYAKAM	0,2936	5000
4.959		91 PAPUA	9116	BOVEN DIGOEL	919116	FIRIWAGE	9116132001	FIRIWAGE	0,2933	5000

NO	KODE PROVINSI	NAMA PROVINSI	KODE KABUPATEN	NAMA KABUPATEN	KODE KECAMATAN	NAMA KECAMATAN	KODE DESA	NAMA DESA	IDM	5.000 TERTINGGAL
4.960	91	PAPUA	9116	BOVEN DIGOEL	919116	FIRIWAGE	9116132006	KABUWAGE	0,2933	5000
4.961	91	PAPUA	9108	PANIAI	919108	TELUK DEYA	9108272004	TOTIYO	0,2922	5000
4.962	11	ACEH	1108	KABUPATEN ACEH UTARA	110803	KUTA MAKMUR	1108032031	COT SEUMIYONG	0,2899	5000
4.963	11	ACEH	1108	KABUPATEN ACEH UTARA	110803	KUTA MAKMUR	1108032030	MEUNASAH KULAM	0,2892	5000
4.964	91	PAPUA	9107	PUNCAK JAYA	919107	TINGGINAM BUT	9107122034	YONGGUN	0,2863	5000
4.965	91	PAPUA	9127	INTAN JAYA	919127	UGIMBA	9127072003	PIGABU	0,2846	5000
4.966	81	MALUKU	8108	KABUPATEN MALUKU BARAT DAYA	810815	WETAR TIMUR	8108152004	KAHILIN	0,2843	5000
4.967	91	PAPUA	9108	PANIAI	919108	ARADIDE	9108042009	DAUWAGU	0,2840	5000
4.968	92	PAPUA BARAT	9201	SORONG	929201	BERAUR	9201042020	SERSELION	0,2790	5000
4.969	92	PAPUA BARAT	9201	SORONG	929201	BERAUR	9201042034	SERSELION BARU	0,2790	5000
4.970	18	LAMPUNG	1808	KABUPATEN WAY KANAN	180801	BLAMBANGAN UMPU	1808012010	TANJUNG RAJA GIHAM	0,2784	5000
4.971	53	NUSA TENGGARA TIMUR	5302	TIMOR TENGAH SELATAN	535302	NUNBENA	5302322002	NUNBENA	0,2750	5000
4.972	91	PAPUA	9127	INTAN JAYA	919127	TOMOSIGA	9127082004	PEWESIGA	0,2749	5000
4.973	91	PAPUA	9108	PANIAI	919108	TOPIYAI	9108342010	KEGAMA	0,2742	5000
4.974	91	PAPUA	9113	YAHUKIMO	919113	ANGGRUK	9113022045	HOHE	0,2722	5000
4.975	91	PAPUA	9113	YAHUKIMO	919113	ANGGRUK	9113022037	ILWAP	0,2722	5000
4.976	91	PAPUA	9113	YAHUKIMO	919113	ANGGRUK	9113022038	KILTAM	0,2722	5000
4.977	91	PAPUA	9113	YAHUKIMO	919113	ANGGRUK	9113022022	LELAMBO	0,2722	5000
4.978	91	PAPUA	9113	YAHUKIMO	919113	ANGGRUK	9113022044	LETIN	0,2722	5000
4.979	91	PAPUA	9113	YAHUKIMO	919113	ANGGRUK	9113022043	PALIPTEK	0,2722	5000
4.980	91	PAPUA	9113	YAHUKIMO	919113	ANGGRUK	9113022039	PILONG	0,2722	5000
4.981	91	PAPUA	9113	YAHUKIMO	919113	ANGGRUK	9113022041	SUAHI	0,2722	5000
4.982	91	PAPUA	9113	YAHUKIMO	919113	ANGGRUK	9113022042	TOHONG	0,2722	5000
4.983	91	PAPUA	9113	YAHUKIMO	919113	ANGGRUK	9113022036	TULPA	0,2722	5000
4.984	91	PAPUA	9113	YAHUKIMO	919113	ANGGRUK	9113022040	VUNO	0,2722	5000
4.985	91	PAPUA	9113	YAHUKIMO	919113	ANGGRUK	9113022001	YAHOLIKMA	0,2722	5000
4.986	91	PAPUA	9127	INTAN JAYA	919127	HITADIPA	9127062009	SAKUMBA	0,2710	5000
4.987	12	SUMATERA UTARA	1214	KABUPATEN NIAS SELATAN	121404	HIBALA	1214042001	DURU	0,2663	5000
4.988	11	ACEH	1105	KABUPATEN ACEH BARAT	110503	SUNGAI MAS	1105032012	GUNONG BULOAH	0,2586	5000
4.989	92	PAPUA BARAT	9209	TAMBRAUW	929209	ASES	9209152002	ASUON	0,2530	5000
4.990	92	PAPUA BARAT	9209	TAMBRAUW	929209	KWESEFO	9209212004	KWESEFO	0,2530	5000
4.991	92	PAPUA BARAT	9209	TAMBRAUW	929209	ASES	9209152003	SAFOTIEK	0,2530	5000
4.992	92	PAPUA BARAT	9209	TAMBRAUW	929209	KWESEFO	9209212008	DONAN	0,2530	5000
4.993	11	ACEH	1105	KABUPATEN ACEH BARAT	110503	SUNGAI MAS	1105032010	SIPOT	0,2413	5000
4.994	91	PAPUA	9127	INTAN JAYA	919127	TOMOSIGA	9127082003	DAPIAGA	0,2141	5000
4.995	92	PAPUA BARAT	9210	MAYBRAT	929210	AYAMARU JAYA	9210162002	TEMEL	0,2133	5000
4.996	53	NUSA TENGGARA TIMUR	5316	NAGEKEO	535316	AESESA SELATAN	5316072001	RENDUBUTOWE	0,2000	5000
4.997	91	PAPUA	9108	PANIAI	919108	BOGABAIDA	9108072001	BOGABAIDA	0,1929	5000
4.998	91	PAPUA	9108	PANIAI	919108	BOGABAIDA	9108072013	MADOU	0,1929	5000
4.999	91	PAPUA	9108	PANIAI	919108	BOGABAIDA	9108072002	NAWIPAUWO	0,1929	5000
5.000	53	NUSA TENGGARA TIMUR	5301	KUPANG	535301	SEMAU SELATAN	5301232002	UITIUAH ANA	0,0860	5000





KEMENTERIAN DESA, PEMBANGUNAN
DAERAH TERTINGGAL DAN TRANSMIGRASI

KEBUTUHAN DAN ANGGARAN DESA SANGAT TERTINGGAL



INDIKASI KEGIATAN DAN ANGGARAN DESA SANGAT TERTINGGAL				
ACEH				
KESEHATAN	SARANA KESEHATAN	JUMLAH DESA ANGGARAN	52 1.344.038.296	
	TENAGA KESEHATAN	JUMLAH DESA ANGGARAN	275 7.107.894.832	
	POSKEDES/POLINDES	JUMLAH DESA ANGGARAN	182 4.704.134.034	
	POSYANDU	JUMLAH DESA ANGGARAN	55 1.899.328.737	
	BPJS	JUMLAH DESA ANGGARAN	177 4.574.899.583	
	SD/MI	JUMLAH DESA ANGGARAN	69 15.632.875.383	
	SMP/MTS	JUMLAH DESA ANGGARAN	95 21.523.524.078	
	SMA/SMK/MA	JUMLAH DESA ANGGARAN	145 32.851.694.645	
	PAUD	JUMLAH DESA ANGGARAN	158 35.797.018.993	
	PKBM/PAKET A-B-C	JUMLAH DESA ANGGARAN	272 9.504.514.804	
	KURSUS	JUMLAH DESA ANGGARAN	277 9.679.230.149	
	PERPUSTAKAAN	JUMLAH DESA ANGGARAN	275 9.609.344.011	
PENDIDIKAN	GOTONG ROYONG	JUMLAH DESA ANGGARAN	9 57.756.951	
	RUANG PUBLIK	JUMLAH DESA ANGGARAN	216 11.788.995.903	
	KELOMPOK OLAHRAGA	JUMLAH DESA ANGGARAN	281 10.147.063.515	
	KEGIATAN OLAHRAGA	JUMLAH DESA ANGGARAN	282 10.183.174.061	
	TOLERANSI ANTAR SUKU	JUMLAH DESA ANGGARAN	230 1.476.010.971	
	BERBAHASA INDONESIA	JUMLAH DESA ANGGARAN	172 1.103.799.509	
	TOLERANSI BERAGAMA	JUMLAH DESA ANGGARAN	269 1.726.291.092	
	SARANA POSKAMPLING	JUMLAH DESA ANGGARAN	183 3.130.442.864	
	KEGIATAN POSKAMPLING	JUMLAH DESA ANGGARAN	180 3.079.124.128	
	KONFLIK	JUMLAH DESA ANGGARAN	51 872.418.503	
	SLB	JUMLAH DESA ANGGARAN	4 139.772.277	
	PENYANDANG KESEJAHTERAAN SOSIAL	JUMLAH DESA ANGGARAN	56 1.956.811.871	
MODAL SOSIAL	AIR MINUM	JUMLAH DESA ANGGARAN	192 16.470.344.428	
	AIR MANDI DAN MENCUCI	JUMLAH DESA ANGGARAN	205 17.585.523.999	
	JAMBAAN	JUMLAH DESA ANGGARAN	159 13.007.684.251	
	TEMPAT PEMBUANGAN SAMPAH	JUMLAH DESA ANGGARAN	277 8.996.002.268	
	LISTRIK	JUMLAH DESA ANGGARAN	67 724.238.521	
	SINYAL TELEPON	JUMLAH DESA ANGGARAN	215 843.154.750	
	INTERNET DI KANTOR DESA	JUMLAH DESA ANGGARAN	245 960.804.250	
	INTERNET DI DESA	JUMLAH DESA ANGGARAN	211 827.468.150	
PERMUKIMAN				

SOSIAL (IKS)

EKONOMI (IKE)	KERAGAMAN PRODUKSI	KEGIATAN EKONOMI	JUMLAH DESA	268
			ANGGARAN	8.968.355.440
	PERDAGANGAN	PERDAGANGAN	JUMLAH DESA	215
			ANGGARAN	28.874.512.965
		PASAR	JUMLAH DESA	282
			ANGGARAN	37.872.617.005
			JUMLAH DESA	218
	AKSES DISTRIBUSI	TOKO DAN WARUNG KELONTONG	ANGGARAN	7.295.154.798
		JASA LOGISTIK	JUMLAH DESA	282
	AKSES KREDIT	PERBANKAN	ANGGARAN	9.436.851.620
			JUMLAH DESA	283
		KREDIT	ANGGARAN	9.470.315.633
			JUMLAH DESA	283
			ANGGARAN	9.470.315.633
			JUMLAH DESA	269
	LEMBAGA EKONOMI	BUMDES/KOPERASI	ANGGARAN	9.001.819.453
		KEDAI MAKANAN DAN PENGINAPAN	JUMLAH DESA	281
			ANGGARAN	9.403.387.607
JUMLAH DESA			272	
KETERBUKAAN WILAYAH	ANGKUTAN UMUM	ANGGARAN	46.343.573.712	
		JUMLAH DESA	211	
	AKSES JALAN	ANGGARAN	47.804.879.794	
		JUMLAH DESA	228	
		ANGGARAN	51.656.457.787	
KUALITAS LINGKUNGAN	PENCEMARAN	JUMLAH DESA	186	
		ANGGARAN	16.357.456.473	
	KEJADIAN BENCANA	JUMLAH DESA	255	
		ANGGARAN	3.977.863.770	
LINGKUNGAN (IKL)	POTENSI DAN TANGGAP BENCANA	JUMLAH DESA	282	
		ANGGARAN	4.399.049.345	
		TOTAL DESA	283	
			TOTAL ANGGARAN	559.637.990.845

INDIKASI KEGIATAN DAN ANGGARAN DESA SANGAT TERTINGGAL				
SUMATERA UTARA				
KESEHATAN	SARANA KESEHATAN	JUMLAH DESA	261	
		ANGGARAN	7.393.831.814	
	TENAGA KESEHATAN	JUMLAH DESA	710	
		ANGGARAN	20.113.488.843	
	POSKEDES/POLINDES	JUMLAH DESA	564	
		ANGGARAN	15.977.475.644	
	POSYANDU	JUMLAH DESA	411	
		ANGGARAN	16.238.263.551	
	BPJS	JUMLAH DESA	697	
		ANGGARAN	19.745.213.695	
PENDIDIKAN	SD/MI	JUMLAH DESA	88	
		ANGGARAN	44.704.934.073	
	SMP/MTS	JUMLAH DESA	283	
		ANGGARAN	143.767.003.893	
	SMA/SMK/MA	JUMLAH DESA	392	
		ANGGARAN	199.140.160.869	
	PAUD	JUMLAH DESA	488	
		ANGGARAN	247.909.179.857	
	PKBM/PAKET A-B-C	JUMLAH DESA	714	
		ANGGARAN	24.735.976.733	
SOSIAL (IKS)	KURSUS	JUMLAH DESA	715	
		ANGGARAN	24.770.620.958	
	PERPUSTAKAAN	JUMLAH DESA	691	
		ANGGARAN	23.939.159.555	
	GOTONG ROYONG	JUMLAH DESA	85	
		ANGGARAN	1.250.501.482	
	RUANG PUBLIK	JUMLAH DESA	638	
		ANGGARAN	23.751.748.542	
	KELOMPOK OLAHRAGA	JUMLAH DESA	721	
		ANGGARAN	12.760.761.158	
MODAL SOSIAL	KEGIATAN OLAHRAGA	JUMLAH DESA	720	
		ANGGARAN	12.743.062.460	
	TOLERANSI ANTAR SUKU	JUMLAH DESA	646	
		ANGGARAN	9.503.811.265	
	BERBAHASA INDONESIA	JUMLAH DESA	441	
		ANGGARAN	6.487.895.926	
	TOLERANSI BERAGAMA	JUMLAH DESA	328	
		ANGGARAN	4.825.464.543	
	SARANA POSKAMPLING	JUMLAH DESA	607	
		ANGGARAN	10.099.505.265	
PERMUKIMAN	KEGIATAN POSKAMPLING	JUMLAH DESA	553	
		ANGGARAN	9.201.031.979	
	KONFLIK	JUMLAH DESA	78	
		ANGGARAN	1.297.794.746	
	SLB	JUMLAH DESA	9	
		ANGGARAN	311.798.026	
	PENYANDANG KESEJAHTERAAN SOSIAL	JUMLAH DESA	95	
		ANGGARAN	3.291.201.386	
	AIR MINUM	JUMLAH DESA	587	
		ANGGARAN	65.429.866.918	
KERAGAMAN PRODUKSI	AIR MANDI DAN MENCUCI	JUMLAH DESA	610	
		ANGGARAN	67.993.558.467	
	JAMBAAN	JUMLAH DESA	500	
		ANGGARAN	54.532.711.999	
	TEMPAT PEMBUANGAN SAMPAH	JUMLAH DESA	704	
		ANGGARAN	30.876.708.187	
	LISTRIK	JUMLAH DESA	518	
		ANGGARAN	4.742.210.942	
	SINYAL TELEPON	JUMLAH DESA	642	
		ANGGARAN	23.253.200.948	
	INTERNET DI KANTOR DESA	JUMLAH DESA	705	
		ANGGARAN	25.535.057.116	
	INTERNET DI DESA	JUMLAH DESA	650	
		ANGGARAN	23.542.960.461	
	KEGIATAN EKONOMI	JUMLAH DESA	699	
		ANGGARAN	23.174.435.956	
	PERDAGANGAN	JUMLAH DESA	648	
		ANGGARAN	91.277.686.763	



EKONOMI (IKE)	PERDAGANGAN	PASAR	JUMLAH DESA	712
			ANGGARAN	100.292.766.937
		TOKO DAN WARUNG KELONTONG	JUMLAH DESA	617
		ANGGARAN	20.455.832.596	
	AKSES DISTRIBUSI	JASA LOGISTIK	JUMLAH DESA	721
			ANGGARAN	23.903.817.345
		PERBANKAN	JUMLAH DESA	721
		ANGGARAN	23.903.817.345	
	AKSES KREDIT	KREDIT	JUMLAH DESA	723
			ANGGARAN	23.970.124.744
BUMDES/KOPERASI		JUMLAH DESA	694	
	LEMBAGA EKONOMI		ANGGARAN	23.008.667.458
		KEDAI MAKANAN DAN PENGINAPAN	JUMLAH DESA	718
			ANGGARAN	23.804.356.246
		ANGKUTAN UMUM	JUMLAH DESA	691
			ANGGARAN	175.168.500.000
	KETERBUKAAN WILAYAH	AKSES JALAN	JUMLAH DESA	577
			ANGGARAN	293.122.124.545
		KUALITAS JALAN DESA	JUMLAH DESA	561
			ANGGARAN	284.993.954.713
	LINGKUNGAN (IKL)	KUALITAS LINGKUNGAN	PENCEMARAN	JUMLAH DESA
			ANGGARAN	35.996.586.032
KEJADIAN BENCANA			JUMLAH DESA	380
POTENSI DAN TANGGAP BENCANA			ANGGARAN	4.339.772.869
		MITIGASI BENCANA	JUMLAH DESA	722
			ANGGARAN	8.245.568.450
			TOTAL DESA	723
			TOTAL ANGGARAN	2.335.524.173.301

INDIKASI KEGIATAN DAN ANGGARAN DESA SANGAT TERTINGGAL				
SUMATERA BARAT				
SOSIAL (IKS)	KESEHATAN	SARANA KESEHATAN	JUMLAH DESA ANGGARAN	1 63.007.477
		TENAGA KESEHATAN	JUMLAH DESA ANGGARAN	6 378.044.861
		POSKESDES/POLINDES	JUMLAH DESA ANGGARAN	5 315.037.384
		POSYANDU	JUMLAH DESA ANGGARAN	-
		BPIJS	JUMLAH DESA ANGGARAN	7 441.052.337
		SD/MI	JUMLAH DESA ANGGARAN	1 473.905.805
		SMP/MTS	JUMLAH DESA ANGGARAN	3 1.421.717.416
		SMA/SMK/MA	JUMLAH DESA ANGGARAN	6 2.843.434.832
		PAUD	JUMLAH DESA ANGGARAN	-
		PKBM/PAKET A-B-C	JUMLAH DESA ANGGARAN	7 277.985.319
	PENDIDIKAN	KURSUS	JUMLAH DESA ANGGARAN	7 277.985.319
		PERPUSTAKAAN	JUMLAH DESA ANGGARAN	6 238.273.130
		GOTONG ROYONG	JUMLAH DESA ANGGARAN	-
		RUANG PUBLIK	JUMLAH DESA ANGGARAN	6 313.865.540
		KELOMPOK OLAHRAGA	JUMLAH DESA ANGGARAN	6 287.535.571
		KEGIATAN OLAHRAGA	JUMLAH DESA ANGGARAN	5 239.612.976
		TOLERANSI ANTAR SUKU	JUMLAH DESA ANGGARAN	5 35.252.241
		BERBAHASA INDONESIA	JUMLAH DESA ANGGARAN	6 42.302.689
		TOLERANSI BERAGAMA	JUMLAH DESA ANGGARAN	7 49.353.138
		SARANA POSKAMPLING	JUMLAH DESA ANGGARAN	3 65.093.365
MODAL SOSIAL	KEGIATAN POSKAMPLING	KONFLIK	JUMLAH DESA ANGGARAN	2 43.395.577
		SLB	JUMLAH DESA ANGGARAN	-
		PENYANDANG KESEJAHTERAAN SOSIAL	JUMLAH DESA ANGGARAN	3 119.136.565
		AIR MINUM	JUMLAH DESA ANGGARAN	3 223.225.194
		AIR MANDI DAN MENCUCI	JUMLAH DESA ANGGARAN	4 297.633.592
		JAMBAAN	JUMLAH DESA ANGGARAN	7 371.037.386
		TEMPAT PEMBUANGAN SAMPAH	JUMLAH DESA ANGGARAN	7 371.988.079
		LISTRIK	JUMLAH DESA ANGGARAN	4 90.527.695
		SINYAL TELEPON	JUMLAH DESA ANGGARAN	6 170.538.000
		INTERNET DI KANTOR DESA	JUMLAH DESA ANGGARAN	7 198.961.000
PERMUKIMAN	INTERNET DI DESA	KEGIATAN EKONOMI	JUMLAH DESA ANGGARAN	7 205.623.560
		PERDAGANGAN	JUMLAH DESA ANGGARAN	7 882.861.538
		KERAGAMAN PRODUKSI		

EKONOMI (IKE)	PERDAGANGAN	PASAR	JUMLAH DESA	4
			ANGGARAN	504.492.308
		JUMLAH DESA	-	
	AKSES DISTRIBUSI	TOKO DAN WARUNG KELONTONG	ANGGARAN	-
		JASA LOGISTIK	JUMLAH DESA	7
	AKSES KREDIT		ANGGARAN	205.623.560
		PERBANKAN	JUMLAH DESA	7
			ANGGARAN	205.623.560
	LEMBAGA EKONOMI	KREDIT	JUMLAH DESA	7
			ANGGARAN	205.623.560
		BUMDES/KOPERASI	JUMLAH DESA	5
			ANGGARAN	146.873.971
		KEDAI MAKANAN DAN PENGINAPAN	JUMLAH DESA	7
	KETERBUKAAN WILAYAH		ANGGARAN	205.623.560
		ANGKUTAN UMUM	JUMLAH DESA	5
			ANGGARAN	15.000.000
		AKSES JALAN	JUMLAH DESA	7
LINGKUNGAN (IKL)	KUALITAS LINGKUNGAN		ANGGARAN	3.317.340.637
		JUMLAH DESA	7	
		KUALITAS JALAN DESA	ANGGARAN	3.317.340.637
	POTENSI DAN TANGGAP BENCANA		JUMLAH DESA	2
		PENCEMARAN	ANGGARAN	214.684.033
			JUMLAH DESA	7
	MITIGASI BENCANA		ANGGARAN	115.523.138
			JUMLAH DESA	7
			ANGGARAN	115.523.138
	TOTAL DESA			7
TOTAL ANGGARAN			19.571.714.053	

INDIKASI KEGIATAN DAN ANGGARAN DESA SANGAT TERTINGGAL				
RIAU				
KESEHATAN	SARANA KESEHATAN	JUMLAH DESA ANGGARAN		2 133.253.612
	TENAGA KESEHATAN	JUMLAH DESA ANGGARAN		45 2.998.206.263
	POSKESDES/POLINDES	JUMLAH DESA ANGGARAN		27 1.798.923.758
	POSYANDU	JUMLAH DESA ANGGARAN		8 444.432.989
	BPJS	JUMLAH DESA ANGGARAN		43 2.864.952.651
	SD/MI	JUMLAH DESA ANGGARAN		3 1.738.032.950
	SMP/MTS	JUMLAH DESA ANGGARAN		19 11.007.542.014
	SMA/SMK/MA	JUMLAH DESA ANGGARAN		43 24.911.805.610
	PAUD	JUMLAH DESA ANGGARAN		14 8.110.820.431
	PKBM/PAKET A-B-C	JUMLAH DESA ANGGARAN		44 1.815.938.446
PENDIDIKAN	KURSUS	JUMLAH DESA ANGGARAN		45 1.857.209.774
	PERPUSTAKAAN	JUMLAH DESA ANGGARAN		41 1.692.124.461
	GOTONG ROYONG	JUMLAH DESA ANGGARAN		- -
	RUANG PUBLIK	JUMLAH DESA ANGGARAN		23 2.388.090.473
	KELOMPOK OLAHRAGA	JUMLAH DESA ANGGARAN		42 2.486.779.052
	KEGIATAN OLAHRAGA	JUMLAH DESA ANGGARAN		43 2.545.988.077
	TOLERANSI ANTAR SUKU	JUMLAH DESA ANGGARAN		30 229.145.063
	BERBAHASA INDONESIA	JUMLAH DESA ANGGARAN		30 229.145.063
	TOLERANSI BERAGAMA	JUMLAH DESA ANGGARAN		34 259.697.738
	SARANA POSKAMPLING	JUMLAH DESA ANGGARAN		24 371.055.968
MODAL SOSIAL	KEGIATAN POSKAMPLING	JUMLAH DESA ANGGARAN		23 355.595.302
	KONFLIK	JUMLAH DESA ANGGARAN		3 46.381.996
	SLB	JUMLAH DESA ANGGARAN		- -
	PENYANDANG KESEJAHTERAAN SOSIAL	JUMLAH DESA ANGGARAN		5 206.356.642
	AIR MINUM	JUMLAH DESA ANGGARAN		36 3.511.770.714
	AIR MANDI DAN MENCUCI	JUMLAH DESA ANGGARAN		36 3.511.770.714
	JAMBAAN	JUMLAH DESA ANGGARAN		25 1.948.277.238
	TEMPAT PEMBUANGAN SAMPAH	JUMLAH DESA ANGGARAN		44 1.204.686.006
	LISTRIK	JUMLAH DESA ANGGARAN		20 239.047.392
	SINYAL TELEPON	JUMLAH DESA ANGGARAN		40 400.000.000
PERMUKIMAN	INTERNET DI KANTOR DESA	JUMLAH DESA ANGGARAN		35 350.000.000
	INTERNET DI DESA	JUMLAH DESA ANGGARAN		34 340.000.000
	KEGIATAN EKONOMI	JUMLAH DESA ANGGARAN		42 1.216.185.157
	PERDAGANGAN	JUMLAH DESA ANGGARAN		42 7.230.814.323
KERAGAMAN PRODUKSI				

SOSIAL (IKS)

EKONOMI (IKE)	PERDAGANGAN	PASAR	JUMLAH DESA	42
			ANGGARAN	7.230.814.323
			JUMLAH DESA	24
	AKSES DISTRIBUSI	TOKO DAN WARUNG KELONTONG	ANGGARAN	694.962.947
			JUMLAH DESA	45
		JASA LOGISTIK	ANGGARAN	1.303.055.525
	AKSES KREDIT		JUMLAH DESA	45
		PERBANKAN	ANGGARAN	1.303.055.525
		KREDIT	ANGGARAN	1.303.055.525
	LEMBAGA EKONOMI	BUMDES/KOPERASI	JUMLAH DESA	41
			ANGGARAN	1.187.228.367
		KEDAI MAKANAN DAN PENGINAPAN	JUMLAH DESA	45
	KETERBUKAAN WILAYAH		ANGGARAN	1.303.055.525
		ANGKUTAN UMUM	JUMLAH DESA	43
		AKSES JALAN	ANGGARAN	8.208.838.556
LINGKUNGAN (IKL)	KUALITAS LINGKUNGAN		JUMLAH DESA	40
			ANGGARAN	23.173.772.660
		KUALITAS JALAN DESA	JUMLAH DESA	38
	POTENSI DAN TANGGAP BENCANA		ANGGARAN	22.015.084.027
			JUMLAH DESA	25
		PENCEMARAN	ANGGARAN	5.698.749.709
	MITIGASI BENCANA		JUMLAH DESA	42
		KEJADIAN BENCANA	ANGGARAN	829.367.249
			JUMLAH DESA	45
			ANGGARAN	888.607.767
			TOTAL DESA	45
			TOTAL ANGGARAN	163.583.677.581

INDIKASI KEGIATAN DAN ANGGARAN DESA SANGAT TERTINGGAL				
JAMBI				
KESEHATAN	SARANA KESEHATAN	JUMLAH DESA ANGGARAN	2	
	TENAGA KESEHATAN	JUMLAH DESA ANGGARAN	117.390.991	7
	POSKESDES/POLINDES	JUMLAH DESA ANGGARAN	410.868.470	6
	POSYANDU	JUMLAH DESA ANGGARAN	352.172.974	4
	BPJS	JUMLAH DESA ANGGARAN	211.010.972	11
	SD/MI	JUMLAH DESA ANGGARAN	645.650.452	2
	SMP/MTS	JUMLAH DESA ANGGARAN	943.051.664	6
	SMA/SMK/MA	JUMLAH DESA ANGGARAN	2.829.154.993	9
	PAUD	JUMLAH DESA ANGGARAN	4.243.732.490	2
	PKBM/PAKET A-B-C	JUMLAH DESA ANGGARAN	943.051.664	9
	KURSUS	JUMLAH DESA ANGGARAN	311.041.527	11
	PERPUSTAKAAN	JUMLAH DESA ANGGARAN	380.161.867	8
PENDIDIKAN	GOTONG ROYONG	JUMLAH DESA ANGGARAN	276.481.358	1
	RUANG PUBLIK	JUMLAH DESA ANGGARAN	7.638.169	9
	KELOMPOK OLAHRAGA	JUMLAH DESA ANGGARAN	529.074.586	11
	KEGIATAN OLAHRAGA	JUMLAH DESA ANGGARAN	791.941.280	11
	TOLERANSI ANTAR SUKU	JUMLAH DESA ANGGARAN	68.743.519	9
	BERBAHASA INDONESIA	JUMLAH DESA ANGGARAN	61.105.350	8
	TOLERANSI BERAGAMA	JUMLAH DESA ANGGARAN	61.105.350	11
	SARANA POSKAMPLING	JUMLAH DESA ANGGARAN	84.019.856	6
	KEGIATAN POSKAMPLING	JUMLAH DESA ANGGARAN	89.692.930	5
	KONFLIK	JUMLAH DESA ANGGARAN	74.744.109	3
	SLB	JUMLAH DESA ANGGARAN	44.846.465	2
	PENYANDANG KESEJAHTERAAN SOSIAL	JUMLAH DESA ANGGARAN	69.120.339	-
MODAL SOSIAL	AIR MINUM	JUMLAH DESA ANGGARAN	-	9
	AIR MANDI DAN MENCUCI	JUMLAH DESA ANGGARAN	856.818.746	9
	JAMBAH	JUMLAH DESA ANGGARAN	856.818.746	5
	TEMPAT PEMBUANGAN SAMPAH	JUMLAH DESA ANGGARAN	319.897.403	11
	LISTRIK	JUMLAH DESA ANGGARAN	283.482.264	6
	SINYAL TELEPON	JUMLAH DESA ANGGARAN	71.744.676	11
	INTERNET DI KANTOR DESA	JUMLAH DESA ANGGARAN	126.646.667	10
	INTERNET DI DESA	JUMLAH DESA ANGGARAN	115.133.333	8
	KEGIATAN EKONOMI	JUMLAH DESA ANGGARAN	92.106.667	11
	PERDAGANGAN	JUMLAH DESA ANGGARAN	373.204.254	9
		JUMLAH DESA ANGGARAN	1.303.387.528	
KERAGAMAN PRODUKSI				

SOSIAL (IKS)

EKONOMI (IKE)	PERDAGANGAN	PASAR	JUMLAH DESA	11
			ANGGARAN	1.593.029.200
		TOKO DAN WARUNG KELONTONG	JUMLAH DESA	8
			ANGGARAN	271.421.275
	AKSES DISTRIBUSI	JASA LOGISTIK	JUMLAH DESA	11
			ANGGARAN	373.204.254
	AKSES KREDIT	PERBANKAN	JUMLAH DESA	11
			ANGGARAN	373.204.254
		KREDIT	JUMLAH DESA	11
			ANGGARAN	373.204.254
	LEMBAGA EKONOMI	BUMDES/KOPERASI	JUMLAH DESA	11
			ANGGARAN	373.204.254
		KEDAI MAKANAN DAN PENGINAPAN	JUMLAH DESA	10
			ANGGARAN	339.276.594
ANGKUTAN UMUM		JUMLAH DESA	10	
		ANGGARAN	1.703.807.857	
KETERBUKAAN WILAYAH	AKSES JALAN	JUMLAH DESA	8	
		ANGGARAN	3.772.206.658	
	KUALITAS JALAN DESA	JUMLAH DESA	11	
		ANGGARAN	5.186.784.155	
LINGKUNGAN (IKL)	KUALITAS LINGKUNGAN	PENCEMARAN	JUMLAH DESA	5
			ANGGARAN	512.339.249
	POTENSI DAN TANGGAP BENCANA	KEJADIAN BENCANA	JUMLAH DESA	7
			ANGGARAN	81.539.552
		MITIGASI BENCANA	JUMLAH DESA	11
			ANGGARAN	128.133.582
			TOTAL DESA	11
			TOTAL ANGGARAN	33.757.232.729

INDIKASI KEGIATAN DAN ANGGARAN DESA SANGAT TERTINGGAL				
SUMATERA SELATAN				
KESEHATAN	SARANA KESEHATAN	JUMLAH DESA	8	
		ANGGARAN	497.128.530	
	TENAGA KESEHATAN	JUMLAH DESA	28	
		ANGGARAN	1.739.949.854	
	POSKESDES/POLINDES	JUMLAH DESA	11	
		ANGGARAN	683.551.728	
	POSYANDU	JUMLAH DESA	4	
		ANGGARAN	252.722.791	
	BPJS	JUMLAH DESA	26	
		ANGGARAN	1.615.667.722	
	SD/MI	JUMLAH DESA	5	
		ANGGARAN	2.913.376.280	
	SMP/MTS	JUMLAH DESA	14	
		ANGGARAN	8.157.453.585	
	PENDIDIKAN	SMA/SMK/MA	JUMLAH DESA	15
		ANGGARAN	8.740.128.841	
PAUD		JUMLAH DESA	7	
		ANGGARAN	4.078.726.792	
PKBM/PAKET A-B-C		JUMLAH DESA	28	
		ANGGARAN	768.671.085	
KURSUS		JUMLAH DESA	28	
		ANGGARAN	768.671.085	
PERPUSTAKAAN		JUMLAH DESA	1	
		ANGGARAN	2.328.947	
GOTONG ROYONG		JUMLAH DESA	20	
		ANGGARAN	1.613.575.201	
RUANG PUBLIK		JUMLAH DESA	28	
		ANGGARAN	2.154.478.504	
MODAL SOSIAL		KELOMPOK OLAHRAGA	JUMLAH DESA	27
		ANGGARAN	2.077.532.843	
	KEGIATAN OLAHRAGA	JUMLAH DESA	11	
		ANGGARAN	25.618.421	
	TOLERANSI ANTAR SUKU	JUMLAH DESA	12	
		ANGGARAN	27.947.368	
	BERBAHASA INDONESIA	JUMLAH DESA	26	
		ANGGARAN	60.552.632	
	TOLERANSI BERAGAMA	JUMLAH DESA	11	
		ANGGARAN	272.431.584	
	SARANA POSKAMPLING	JUMLAH DESA	13	
		ANGGARAN	321.964.599	
	KEGIATAN POSKAMPLING	JUMLAH DESA	6	
		ANGGARAN	148.599.046	
	KONFLIK	JUMLAH DESA	1	
	ANGGARAN	27.452.539		
PERMUKIMAN	SLB	JUMLAH DESA	2	
		ANGGARAN	54.905.078	
	PENYANDANG KESEJAHTERAAN SOSIAL	JUMLAH DESA	18	
		ANGGARAN	2.227.511.095	
	AIR MINUM	JUMLAH DESA	17	
		ANGGARAN	2.103.760.479	
	AIR MANDI DAN MENCUCI	JUMLAH DESA	20	
		ANGGARAN	2.312.869.239	
	JAMBAAN	JUMLAH DESA	27	
		ANGGARAN	1.326.412.226	
	TEMPAT PEMBUANGAN SAMPAH	JUMLAH DESA	16	
		ANGGARAN	211.730.657	
	LISTRIK	JUMLAH DESA	23	
		ANGGARAN	1.058.000.000	
	SINYAL TELEPON	JUMLAH DESA	26	
	ANGGARAN	1.196.000.000		
KERAGAMAN PRODUKSI	INTERNET DI KANTOR DESA	JUMLAH DESA	21	
		ANGGARAN	966.000.000	
	INTERNET DI DESA	JUMLAH DESA	27	
		ANGGARAN	1.297.332.703	
	PERDAGANGAN	JUMLAH DESA	24	
		ANGGARAN	4.660.732.501	



EKONOMI (IKE)	PERDAGANGAN	PASAR	JUMLAH DESA	27
			ANGGARAN	5.243.324.064
		TOKO DAN WARUNG KELONTONG	JUMLAH DESA	17
			ANGGARAN	816.839.110
	AKSES DISTRIBUSI	JASA LOGISTIK	JUMLAH DESA	28
			ANGGARAN	1.345.382.063
	AKSES KREDIT	PERBANKAN	JUMLAH DESA	28
			ANGGARAN	1.345.382.063
		KREDIT	JUMLAH DESA	28
			ANGGARAN	1.345.382.063
	LEMBAGA EKONOMI	BUMDES/KOPERASI	JUMLAH DESA	27
			ANGGARAN	1.297.332.703
KEDAI MAKANAN DAN PENGINAPAN		JUMLAH DESA	28	
		ANGGARAN	1.345.382.063	
KETERBUKAAN WILAYAH	ANGKUTAN UMUM	JUMLAH DESA	28	
		ANGGARAN	507.593.333	
	AKSES JALAN	JUMLAH DESA	22	
		ANGGARAN	12.818.855.633	
		JUMLAH DESA	23	
		ANGGARAN	13.401.530.889	
	KUALITAS JALAN DESA	JUMLAH DESA	13	
		ANGGARAN	2.435.181.056	
LINGKUNGAN (IKL)	KUALITAS LINGKUNGAN	PENCEMARAN	JUMLAH DESA	25
			ANGGARAN	404.475.429
	POTENSI DAN TANGGAP BENCANA	KEJADIAN BENCANA	JUMLAH DESA	28
			ANGGARAN	453.012.481
			TOTAL DESA	28
			TOTAL ANGGARAN	97.892.127.990

INDIKASI KEGIATAN DAN ANGGARAN DESA SANGAT TERTINGGAL				
BENGKULU				
KESEHATAN	SARANA KESEHATAN	JUMLAH DESA	1	
		ANGGARAN	43.169.632	
	TENAGA KESEHATAN	JUMLAH DESA	13	
		ANGGARAN	561.205.220	
	POSKESDES/POLINDES	JUMLAH DESA	6	
		ANGGARAN	259.017.794	
	POSYANDU	JUMLAH DESA	1	
		ANGGARAN	38.631.393	
	BPJS	JUMLAH DESA	12	
		ANGGARAN	518.035.588	
	SD/MI	JUMLAH DESA	5	
		ANGGARAN	2.573.034.953	
	SMP/MTS	JUMLAH DESA	12	
		ANGGARAN	6.175.283.887	
	SMA/SMK/MA	JUMLAH DESA	12	
PENDIDIKAN		ANGGARAN	6.175.283.887	
	PAUD	JUMLAH DESA	6	
		ANGGARAN	3.087.641.943	
	PKBM/PAKET A-B-C	JUMLAH DESA	13	
		ANGGARAN	549.304.304	
	KURSUS	JUMLAH DESA	13	
		ANGGARAN	549.304.304	
	PERPUSTAKAAN	JUMLAH DESA	12	
		ANGGARAN	507.050.126	
	GOTONG ROYONG	JUMLAH DESA	2	
		ANGGARAN	15.276.338	
	RUANG PUBLIK	JUMLAH DESA	11	
		ANGGARAN	1.525.033.588	
	KELOMPOK OLAHRAGA	JUMLAH DESA	13	
		ANGGARAN	133.622.085	
MODAL SOSIAL	KEGIATAN OLAHRAGA	JUMLAH DESA	13	
		ANGGARAN	133.622.085	
	TOLERANSI ANTAR SUKU	JUMLAH DESA	10	
		ANGGARAN	76.381.688	
	BERBAHASA INDONESIA	JUMLAH DESA	12	
		ANGGARAN	91.658.025	
	TOLERANSI BERAGAMA	JUMLAH DESA	11	
		ANGGARAN	84.019.856	
	SARANA POSKAMPLING	JUMLAH DESA	6	
		ANGGARAN	54.318.474	
	KEGIATAN POSKAMPLING	JUMLAH DESA	5	
		ANGGARAN	45.265.395	
	KONFLIK	JUMLAH DESA	-	
		ANGGARAN	-	
	SLB	JUMLAH DESA	-	
PERMUKIMAN		ANGGARAN	-	
	PENYANDANG KESEJAHTERAAN SOSIAL	JUMLAH DESA	1	
		ANGGARAN	42.254.177	
	AIR MINUM	JUMLAH DESA	9	
		ANGGARAN	925.786.357	
	AIR MANDI DAN MENCUCI	JUMLAH DESA	10	
		ANGGARAN	1.028.651.507	
	JAMBAAN	JUMLAH DESA	3	
		ANGGARAN	316.578.844	
	TEMPAT PEMBUANGAN SAMPAH	JUMLAH DESA	11	
		ANGGARAN	565.067.965	
	LISTRIK	JUMLAH DESA	5	
		ANGGARAN	25.515.934	
	SINYAL TELEPON	JUMLAH DESA	11	
		ANGGARAN	182.780.495	
KERAGAMAN PRODUKSI	INTERNET DI KANTOR DESA	JUMLAH DESA	13	
		ANGGARAN	216.013.313	
	INTERNET DI DESA	JUMLAH DESA	11	
		ANGGARAN	182.780.495	
	KEGIATAN EKONOMI	JUMLAH DESA	13	
		ANGGARAN	222.111.970	
	PERDAGANGAN	JUMLAH DESA	9	
		ANGGARAN	1.624.344.394	

SOSIAL (IKS)



EKONOMI (IKE)	PERDAGANGAN	PASAR	JUMLAH DESA	13
			ANGGARAN	2.346.275.236
		TOKO DAN WARUNG KELONTONG	JUMLAH DESA	9
			ANGGARAN	153.769.825
	AKSES DISTRIBUSI	JASA LOGISTIK	JUMLAH DESA	13
			ANGGARAN	222.111.970
			JUMLAH DESA	13
	AKSES KREDIT	PERBANKAN	ANGGARAN	222.111.970
			JUMLAH DESA	13
		KREDIT	ANGGARAN	222.111.970
	LEMBAGA EKONOMI	BUMDES/KOPERASI	JUMLAH DESA	13
			ANGGARAN	222.111.970
		KEDAI MAKANAN DAN PENGINAPAN	JUMLAH DESA	13
			ANGGARAN	222.111.970
		ANGKUTAN UMUM	JUMLAH DESA	13
		ANGGARAN	2.214.950.214	
KETERBUKAAN WILAYAH	AKSES JALAN	JUMLAH DESA	5	
		ANGGARAN	2.573.034.953	
	JUMLAH DESA	7		
	ANGGARAN	3.602.248.934		
		JUMLAH DESA	5	
LINGKUNGAN (IKL)	KUALITAS LINGKUNGAN	PENCEMARAN	ANGGARAN	713.804.154
		KEJADIAN BENCANA	JUMLAH DESA	10
		MITIGASI BENCANA	JUMLAH DESA	45.242.882
			ANGGARAN	13
			TOTAL DESA	58.815.747
		TOTAL ANGGARAN	13	41.346.747.811

INDIKASI KEGIATAN DAN ANGGARAN DESA SANGAT TERTINGGAL				
LAMPUNG				
SOSIAL (IKS)	KESEHATAN	SARANA KESEHATAN	JUMLAH DESA ANGGARAN	5 222.000.979
		TENAGA KESEHATAN	JUMLAH DESA ANGGARAN	16 710.403.134
		POSKESDES/POLINDES	JUMLAH DESA ANGGARAN	12 532.802.351
		POSYANDU	JUMLAH DESA ANGGARAN	7 339.710.327
		BPJS	JUMLAH DESA ANGGARAN	19 843.603.722
	PENDIDIKAN	SD/MI	JUMLAH DESA ANGGARAN	1 669.724.698
		SMP/MTS	JUMLAH DESA ANGGARAN	7 4.688.072.885
		SMA/SMK/MA	JUMLAH DESA ANGGARAN	11 7.366.971.676
		PAUD	JUMLAH DESA ANGGARAN	6 4.018.348.187
		PKBM/PAKET A-B-C	JUMLAH DESA ANGGARAN	19 417.102.992
	MODAL SOSIAL	KURSUS	JUMLAH DESA ANGGARAN	19 417.102.992
		PERPUSTAKAAN	JUMLAH DESA ANGGARAN	17 373.197.414
		GOTONG ROYONG	JUMLAH DESA ANGGARAN	3 34.680.059
		RUANG PUBLIK	JUMLAH DESA ANGGARAN	15 868.016.307
		KELOMPOK OLAHRAGA	JUMLAH DESA ANGGARAN	19 908.884.561
		KEGIATAN OLAHRAGA	JUMLAH DESA ANGGARAN	19 908.884.561
		TOLERANSI ANTAR SUKU	JUMLAH DESA ANGGARAN	7 80.920.137
		BERBAHASA INDONESIA	JUMLAH DESA ANGGARAN	5 57.800.098
		TOLERANSI BERAGAMA	JUMLAH DESA ANGGARAN	14 161.840.274
		SARANA POSKAMPLING	JUMLAH DESA ANGGARAN	10 292.637.493
		KEGIATAN POSKAMPLING	JUMLAH DESA ANGGARAN	11 321.901.243
		KONFLIK	JUMLAH DESA ANGGARAN	3 87.791.248
		SLB	JUMLAH DESA ANGGARAN	- -
		PENYANDANG KESEJAHTERAAN SOSIAL	JUMLAH DESA ANGGARAN	2 43.905.578
PERMUKIMAN	KERAGAMAN PRODUKSI	AIR MINUM	JUMLAH DESA ANGGARAN	14 1.492.075.106
		AIR MANDI DAN MENCUCI	JUMLAH DESA ANGGARAN	15 1.598.651.899
		JAMBAN	JUMLAH DESA ANGGARAN	10 728.413.629
		TEMPAT PEMBUANGAN SAMPAH	JUMLAH DESA ANGGARAN	18 774.578.169
		LISTRIK	JUMLAH DESA ANGGARAN	13 98.190.592
	KERAGAMAN PRODUKSI	SINYAL TELEPON	JUMLAH DESA ANGGARAN	18 364.371.429
		INTERNET DI KANTOR DESA	JUMLAH DESA ANGGARAN	13 263.157.143
		INTERNET DI DESA	JUMLAH DESA ANGGARAN	15 303.642.857
		KEGIATAN EKONOMI	JUMLAH DESA ANGGARAN	17 333.711.108
		PERDAGANGAN	JUMLAH DESA ANGGARAN	15 1.616.176.002



EKONOMI (IKE)	PERDAGANGAN	PASAR	JUMLAH DESA	19
			ANGGARAN	2.047.156.269
		TOKO DAN WARUNG KELONTONG	JUMLAH DESA	11
	AKSES DISTRIBUSI	JASA LOGISTIK	ANGGARAN	215.930.717
			JUMLAH DESA	19
			ANGGARAN	372.971.238
	AKSES KREDIT	PERBANKAN	JUMLAH DESA	19
			ANGGARAN	372.971.238
		KREDIT	JUMLAH DESA	19
	LEMBAGA EKONOMI	BUMDES/KOPERASI	ANGGARAN	372.971.238
			JUMLAH DESA	17
			ANGGARAN	333.711.108
	KEDAI MAKANAN DAN PENGINAPAN		JUMLAH DESA	19
			ANGGARAN	372.971.238
			JUMLAH DESA	16
KETERBUKAAN WILAYAH	ANGKUTAN UMUM	ANGGARAN	2.726.092.571	
		JUMLAH DESA	17	
	AKSES JALAN	ANGGARAN	11.385.319.863	
		JUMLAH DESA	16	
		ANGGARAN	10.715.595.165	
LINGKUNGAN (IKL)	KUALITAS LINGKUNGAN	PENCEMARAN	JUMLAH DESA	14
			ANGGARAN	2.720.456.152
			JUMLAH DESA	18
	POTENSI DAN TANGAP BENCANA	KEJADIAN BENCANA	ANGGARAN	220.710.393
			JUMLAH DESA	19
		MITIGASI BENCANA	ANGGARAN	232.972.082
		TOTAL DESA	19	
		TOTAL ANGGARAN	64.029.100.119	

INDIKASI KEGIATAN DAN ANGGARAN DESA SANGAT TERTINGGAL						
KEPULAUAN RIAU						
KESEHATAN	SARANA KESEHATAN	JUMLAH DESA ANGGARAN	-			
	TENAGA KESEHATAN	JUMLAH DESA ANGGARAN	1			
	POSKEDES/POLINDES	JUMLAH DESA ANGGARAN	57.394.919	1		
	POSYANDU	JUMLAH DESA ANGGARAN	57.394.919	-		
	BPJS	JUMLAH DESA ANGGARAN	1			
	SD/MI	JUMLAH DESA ANGGARAN	-			
	SMP/MTS	JUMLAH DESA ANGGARAN	-			
	SMA/SMK/MA	JUMLAH DESA ANGGARAN	1			
	PAUD	JUMLAH DESA ANGGARAN	402.262.729	-		
	PKBM/PAKET A-B-C	JUMLAH DESA ANGGARAN	1			
PENDIDIKAN	KURSUS	JUMLAH DESA ANGGARAN	52.611.683	1		
	PERPUSTAKAAN	JUMLAH DESA ANGGARAN	52.611.683	1		
	GOTONG ROYONG	JUMLAH DESA ANGGARAN	-			
	RUANG PUBLIK	JUMLAH DESA ANGGARAN	-			
	KELOMPOK OLAHRAGA	JUMLAH DESA ANGGARAN	1			
	KEGIATAN OLAHRAGA	JUMLAH DESA ANGGARAN	77.858.328	-		
	TOLERANSI ANTAR SUKU	JUMLAH DESA ANGGARAN	1			
	BERBAHASA INDONESIA	JUMLAH DESA ANGGARAN	18.156.043	1		
	TOLERANSI BERAGAMA	JUMLAH DESA ANGGARAN	-			
	SARANA POSKAMPUNG	JUMLAH DESA ANGGARAN	16.467.182	1		
MODAL SOSIAL	KEGIATAN POSKAMPUNG	JUMLAH DESA ANGGARAN	16.467.182	1		
	KONFLIK	JUMLAH DESA ANGGARAN	16.467.182	1		
	SLB	JUMLAH DESA ANGGARAN	-			
	PENYANDANG KESEJAHTERAAN SOSIAL	JUMLAH DESA ANGGARAN	52.611.683	1		
	AIR MINUM	JUMLAH DESA ANGGARAN	-			
	AIR MANDI DAN MENCUCI	JUMLAH DESA ANGGARAN	-			
	JAMBAAN	JUMLAH DESA ANGGARAN	-			
	TEMPAT PEMBUANGAN SAMPAH	JUMLAH DESA ANGGARAN	1			
	LISTRIK	JUMLAH DESA ANGGARAN	43.618.745	1		
	SINYAL TELEPON	JUMLAH DESA ANGGARAN	44.054.519	1		
PERMUKIMAN	INTERNET DI KANTOR DESA	JUMLAH DESA ANGGARAN	64.000.000	1		
	INTERNET DI DESA	JUMLAH DESA ANGGARAN	64.000.000	1		
	KEGIATAN EKONOMI	JUMLAH DESA ANGGARAN	-			
	PERDAGANGAN	JUMLAH DESA ANGGARAN	1			
	228.683.999					
	KERAGAMAN PRODUKSI					

EKONOMI (IKE)	PERDAGANGAN	PASAR	JUMLAH DESA	1
			ANGGARAN	228.683.999
		TOKO DAN WARUNG KELONTONG	JUMLAH DESA	-
	AKSES DISTRIBUSI		ANGGARAN	-
		JASA LOGISTIK	JUMLAH DESA	1
	AKSES KREDIT		ANGGARAN	48.553.427
		PERBANKAN	JUMLAH DESA	1
		KREDIT	ANGGARAN	48.553.427
	LEMBAGA EKONOMI		JUMLAH DESA	1
		BUMDES/KOPERASI	ANGGARAN	48.553.427
		KEDAI MAKANAN DAN PENGINAPAN	JUMLAH DESA	1
	KETERBUKAAN WILAYAH		ANGGARAN	48.553.427
		ANGKUTAN UMUM	JUMLAH DESA	1
		AKSES JALAN	JUMLAH DESA	191.650.109
LINGKUNGAN (IKL)	KUALITAS LINGKUNGAN		ANGGARAN	402.262.729
		KUALITAS JALAN DESA	JUMLAH DESA	-
		PENCEMARAN	JUMLAH DESA	1
	POTENSI DAN TANGGAP BENCANA		ANGGARAN	146.478.471
		KEJADIAN BENCANA	JUMLAH DESA	1
		MITIGASI BENCANA	ANGGARAN	22.079.007
			JUMLAH DESA	1
			ANGGARAN	22.079.007
			TOTAL DESA	1
			TOTAL ANGGARAN	2.712.823.896

INDIKASI KEGIATAN DAN ANGGARAN DESA SANGAT TERTINGGAL				
JAWA TENGAH				
SOSIAL (IKS)	KESEHATAN	SARANA KESEHATAN	JUMLAH DESA ANGGARAN	- -
		TENAGA KESEHATAN	JUMLAH DESA ANGGARAN	4 154.842.667
		POSKESDES/POLINDES	JUMLAH DESA ANGGARAN	5 193.553.334
		POSYANDU	JUMLAH DESA ANGGARAN	3 176.760.156
		BPIJS	JUMLAH DESA ANGGARAN	8 309.685.334
		SD/MI	JUMLAH DESA ANGGARAN	- -
		SMP/MTS	JUMLAH DESA ANGGARAN	1 952.639.082
		SMA/SMK/MA	JUMLAH DESA ANGGARAN	3 2.857.917.246
		PAUD	JUMLAH DESA ANGGARAN	1 952.639.082
		PKBM/PAKET A-B-C	JUMLAH DESA ANGGARAN	4 135.554.174
	PENDIDIKAN	KURSUS	JUMLAH DESA ANGGARAN	8 271.108.349
		PERPUSTAKAAN	JUMLAH DESA ANGGARAN	7 237.219.805
		GOTONG ROYONG	JUMLAH DESA ANGGARAN	- -
		RUANG PUBLIK	JUMLAH DESA ANGGARAN	5 391.241.024
		KELOMPOK OLAHRAGA	JUMLAH DESA ANGGARAN	9 24.754.744.122
		KEGIATAN OLAHRAGA	JUMLAH DESA ANGGARAN	9 24.754.744.122
		TOLERANSI ANTAR SUKU	JUMLAH DESA ANGGARAN	6 69.189.840
		BERBAHASA INDONESIA	JUMLAH DESA ANGGARAN	- -
		TOLERANSI BERAGAMA	JUMLAH DESA ANGGARAN	4 46.126.560
		SARANA POSKAMPLING	JUMLAH DESA ANGGARAN	1 14.027.940
	MODAL SOSIAL	KEGIATAN POSKAMPLING	JUMLAH DESA ANGGARAN	1 14.027.940
		KONFLIK	JUMLAH DESA ANGGARAN	- -
		SLB	JUMLAH DESA ANGGARAN	3 101.665.631
PENYANDANG KESEJAHTERAAN SOSIAL		JUMLAH DESA ANGGARAN	3 101.665.631	
AIR MINUM		JUMLAH DESA ANGGARAN	6 564.917.260	
AIR MANDI DAN MENCUCI		JUMLAH DESA ANGGARAN	6 564.917.260	
JAMBAAN		JUMLAH DESA ANGGARAN	2 127.288.708	
TEMPAT PEMBUANGAN SAMPAH		JUMLAH DESA ANGGARAN	8 404.610.571	
LISTRIK		JUMLAH DESA ANGGARAN	1 12.676.479	
SINYAL TELEPON		JUMLAH DESA ANGGARAN	5 50.763.592	
INTERNET DI KANTOR DESA		JUMLAH DESA ANGGARAN	1 10.152.718	
INTERNET DI DESA		JUMLAH DESA ANGGARAN	1 10.152.718	
KERAGAMAN PRODUKSI		KEGIATAN EKONOMI	JUMLAH DESA ANGGARAN	5 144.934.002
	PERDAGANGAN	JUMLAH DESA ANGGARAN	6 938.462.814	



EKONOMI (IKE)	PERDAGANGAN	PASAR	JUMLAH DESA	9
			ANGGARAN	1.407.694.220
		JUMLAH DESA	2	
	TOKO DAN WARUNG KELONTONG	ANGGARAN	57.973.601	
		JUMLAH DESA	9	
		ANGGARAN	260.881.204	
	AKSES DISTRIBUSI	JASA LOGISTIK	ANGGARAN	260.881.204
		PERBANKAN	ANGGARAN	260.881.204
		JUMLAH DESA	9	
	AKSES KREDIT	KREDIT	ANGGARAN	260.881.204
		BUMDES/KOPERASI	JUMLAH DESA	8
		ANGGARAN	231.894.404	
	LEMBAGA EKONOMI	KEDAI MAKANAN DAN PENGINAPAN	JUMLAH DESA	6
		ANGKUTAN UMUM	ANGGARAN	173.920.803
		JUMLAH DESA	8	
KETERBUKAAN WILAYAH	AKSES JALAN	ANGGARAN	853.935.066	
	JUMLAH DESA	3		
	ANGGARAN	2.857.917.246		
	JUMLAH DESA	4		
	ANGGARAN	3.810.556.328		
	JUMLAH DESA	7		
LINGKUNGAN (IKL)	KUALITAS LINGKUNGAN	PENCEMARAN	ANGGARAN	875.861.160
	JUMLAH DESA	6		
	POTENSI DAN TANGAP BENCANA	KEJADIAN BENCANA	ANGGARAN	87.288.683
		MITIGASI BENCANA	JUMLAH DESA	9
			ANGGARAN	130.933.025
		TOTAL DESA		9
		TOTAL ANGGARAN	70.588.846.310	

INDIKASI KEGIATAN DAN ANGGARAN DESA SANGAT TERTINGGAL				
JAWA TIMUR				
SOSIAL (IKS)	KESEHATAN	SARANA KESEHATAN	JUMLAH DESA ANGGARAN	-
		TENAGA KESEHATAN	JUMLAH DESA ANGGARAN	-
		POSKESDES/POLINDES	JUMLAH DESA ANGGARAN	-
		POSYANDU	JUMLAH DESA ANGGARAN	-
		BPIJS	JUMLAH DESA ANGGARAN	1
		SD/MI	JUMLAH DESA ANGGARAN	-
		SMP/MTS	JUMLAH DESA ANGGARAN	1
		SMA/SMK/MA	JUMLAH DESA ANGGARAN	-
		PAUD	JUMLAH DESA ANGGARAN	1
		PKBM/PAKET A-B-C	JUMLAH DESA ANGGARAN	1
	PENDIDIKAN	KURSUS	JUMLAH DESA ANGGARAN	1
		PERPUSTAKAAN	JUMLAH DESA ANGGARAN	32.401.513
		GOTONG ROYONG	JUMLAH DESA ANGGARAN	-
		RUANG PUBLIK	JUMLAH DESA ANGGARAN	1
		KELOMPOK OLAHRAGA	JUMLAH DESA ANGGARAN	48.716.029
		KEGIATAN OLAHRAGA	JUMLAH DESA ANGGARAN	1
		TOLERANSI ANTAR SUKU	JUMLAH DESA ANGGARAN	2.651.162.407
		BERBAHASA INDONESIA	JUMLAH DESA ANGGARAN	-
		TOLERANSI BERAGAMA	JUMLAH DESA ANGGARAN	-
		SARANA POSKAMPLING	JUMLAH DESA ANGGARAN	1
MODAL SOSIAL	KEGIATAN POSKAMPLING	KONFLIK	JUMLAH DESA ANGGARAN	22.744.397
		SLB	JUMLAH DESA ANGGARAN	-
		PENYANDANG KESEJAHTERAAN SOSIAL	JUMLAH DESA ANGGARAN	-
		AIR MINUM	JUMLAH DESA ANGGARAN	-
		AIR MANDI DAN MENCUCI	JUMLAH DESA ANGGARAN	-
		JAMBAAN	JUMLAH DESA ANGGARAN	-
		TEMPAT PEMBUANGAN SAMPAH	JUMLAH DESA ANGGARAN	-
		LISTRIK	JUMLAH DESA ANGGARAN	-
		SINYAL TELEPON	JUMLAH DESA ANGGARAN	-
		INTERNET DI KANTOR DESA	JUMLAH DESA ANGGARAN	-
	INTERNET DI DESA	INTERNET DI DESA	JUMLAH DESA ANGGARAN	-
		KEGIATAN EKONOMI	JUMLAH DESA ANGGARAN	-
		PERDAGANGAN	JUMLAH DESA ANGGARAN	1
		PERDAGANGAN	JUMLAH DESA ANGGARAN	163.841.724
		PERDAGANGAN	JUMLAH DESA ANGGARAN	163.841.724
		PERDAGANGAN	JUMLAH DESA ANGGARAN	163.841.724
		PERDAGANGAN	JUMLAH DESA ANGGARAN	163.841.724
		PERDAGANGAN	JUMLAH DESA ANGGARAN	163.841.724
		PERDAGANGAN	JUMLAH DESA ANGGARAN	163.841.724
		PERDAGANGAN	JUMLAH DESA ANGGARAN	163.841.724
		PERDAGANGAN	JUMLAH DESA ANGGARAN	163.841.724
MODAL SOSIAL	KEGIATAN POSKAMPLING	KONFLIK	JUMLAH DESA ANGGARAN	22.744.397
		SLB	JUMLAH DESA ANGGARAN	-
		PENYANDANG KESEJAHTERAAN SOSIAL	JUMLAH DESA ANGGARAN	-
		AIR MINUM	JUMLAH DESA ANGGARAN	-
		AIR MANDI DAN MENCUCI	JUMLAH DESA ANGGARAN	-
		JAMBAAN	JUMLAH DESA ANGGARAN	-
		TEMPAT PEMBUANGAN SAMPAH	JUMLAH DESA ANGGARAN	-
		LISTRIK	JUMLAH DESA ANGGARAN	-
		SINYAL TELEPON	JUMLAH DESA ANGGARAN	-
		INTERNET DI KANTOR DESA	JUMLAH DESA ANGGARAN	-
	INTERNET DI DESA	INTERNET DI DESA	JUMLAH DESA ANGGARAN	-
		KEGIATAN EKONOMI	JUMLAH DESA ANGGARAN	-
		PERDAGANGAN	JUMLAH DESA ANGGARAN	1
		PERDAGANGAN	JUMLAH DESA ANGGARAN	163.841.724
		PERDAGANGAN	JUMLAH DESA ANGGARAN	163.841.724
		PERDAGANGAN	JUMLAH DESA ANGGARAN	163.841.724
		PERDAGANGAN	JUMLAH DESA ANGGARAN	163.841.724
		PERDAGANGAN	JUMLAH DESA ANGGARAN	163.841.724
		PERDAGANGAN	JUMLAH DESA ANGGARAN	163.841.724
		PERDAGANGAN	JUMLAH DESA ANGGARAN	163.841.724
		PERDAGANGAN	JUMLAH DESA ANGGARAN	163.841.724

EKONOMI (IKE)	PERDAGANGAN	PASAR	JUMLAH DESA	1
			ANGGARAN	163.841.724
		TOKO DAN WARUNG KELONTONG	JUMLAH DESA	-
			ANGGARAN	-
	AKSES DISTRIBUSI	JASA LOGISTIK	JUMLAH DESA	1
			ANGGARAN	36.919.408
	AKSES KREDIT	PERBANKAN	JUMLAH DESA	1
			ANGGARAN	36.919.408
		KREDIT	JUMLAH DESA	1
			ANGGARAN	36.919.408
	LEMBAGA EKONOMI	BUMDES/KOPERASI	JUMLAH DESA	-
			ANGGARAN	-
		KEDAI MAKANAN DAN PENGINAPAN	JUMLAH DESA	1
			ANGGARAN	36.919.408
KETERBUKAAN WILAYAH	ANGKUTAN UMUM	JUMLAH DESA	1	
		ANGGARAN	22.012.167	
	AKSES JALAN	JUMLAH DESA	1	
		ANGGARAN	807.491.847	
	KUALITAS JALAN DESA	JUMLAH DESA	1	
		ANGGARAN	807.491.847	
		JUMLAH DESA	1	
		ANGGARAN	162.973.255	
LINGKUNGAN (IKL)	POTENSI DAN TANGGAP BENCANA	KEJADIAN BENCANA	-	
		MITIGASI BENCANA	-	
		JUMLAH DESA	1	
		ANGGARAN	12.169.661	
TOTAL DESA			1	
TOTAL ANGGARAN			9.440.710.101	

INDIKASI KEGIATAN DAN ANGGARAN DESA SANGAT TERTINGGAL				
BANTEN				
KESEHATAN	SARANA KESEHATAN	JUMLAH DESA	5	
		ANGGARAN	317.249.061	
	TENAGA KESEHATAN	JUMLAH DESA	26	
		ANGGARAN	1.649.695.117	
	POSKESDES/POLINDES	JUMLAH DESA	19	
		ANGGARAN	1.205.546.432	
	POSYANDU	JUMLAH DESA	3	
		ANGGARAN	210.203.845	
	BPJS	JUMLAH DESA	25	
		ANGGARAN	1.586.245.305	
	SD/MI	JUMLAH DESA	2	
		ANGGARAN	1.274.133.533	
	SMP/MTS	JUMLAH DESA	5	
		ANGGARAN	3.185.333.833	
	SMA/SMK/MA	JUMLAH DESA	17	
		ANGGARAN	10.830.135.032	
	PAUD	JUMLAH DESA	4	
		ANGGARAN	2.548.267.066	
	PENDIDIKAN	PKBM/PAKET A-B-C	JUMLAH DESA	25
		ANGGARAN	457.905.221	
KURSUS		JUMLAH DESA	27	
		ANGGARAN	494.537.638	
PERPUSTAKAAN		JUMLAH DESA	10	
		ANGGARAN	183.162.088	
GOTONG ROYONG		JUMLAH DESA	-	
		ANGGARAN	-	
RUANG PUBLIK		JUMLAH DESA	16	
		ANGGARAN	1.019.833.607	
MODAL SOSIAL	KELOMPOK OLAHRAGA	JUMLAH DESA	27	
		ANGGARAN	618.456.960	
	KEGIATAN OLAHRAGA	JUMLAH DESA	26	
		ANGGARAN	595.551.147	
	TOLERANSI ANTAR SUKU	JUMLAH DESA	24	
		ANGGARAN	811.579.381	
	BERBAHASA INDONESIA	JUMLAH DESA	22	
		ANGGARAN	743.947.766	
	TOLERANSI BERAGAMA	JUMLAH DESA	27	
		ANGGARAN	913.026.804	
	SARANA POSKAMPLING	JUMLAH DESA	4	
		ANGGARAN	156.374.196	
	KEGIATAN POSKAMPLING	JUMLAH DESA	4	
		ANGGARAN	156.374.196	
	KONFLIK	JUMLAH DESA	9	
		ANGGARAN	351.841.941	
	SLB	JUMLAH DESA	-	
		ANGGARAN	-	
	PERMUKIMAN	PENYANDANG KESEJAHTERAAN SOSIAL	JUMLAH DESA	4
		ANGGARAN	73.264.835	
AIR MINUM		JUMLAH DESA	12	
		ANGGARAN	930.774.393	
AIR MANDI DAN MENCUCI		JUMLAH DESA	7	
		ANGGARAN	542.951.729	
JAMBAAN		JUMLAH DESA	18	
		ANGGARAN	1.643.826.579	
TEMPAT PEMBUANGAN SAMPAH		JUMLAH DESA	25	
		ANGGARAN	1.013.436.084	
LISTRIK		JUMLAH DESA	8	
		ANGGARAN	75.630.645	
SINYAL TELEPON		JUMLAH DESA	20	
		ANGGARAN	1.392.468.352	
INTERNET DI KANTOR DESA		JUMLAH DESA	15	
		ANGGARAN	1.044.351.264	
INTERNET DI DESA		JUMLAH DESA	11	
		ANGGARAN	765.857.593	
KERAGAMAN PRODUKSI		KEGIATAN EKONOMI	JUMLAH DESA	20
		ANGGARAN	650.593.491	
	PERDAGANGAN	JUMLAH DESA	25	
		ANGGARAN	2.733.500.798	
SOSIAL (IKS)				

EKONOMI (IKE)	PERDAGANGAN	PASAR	JUMLAH DESA	26
			ANGGARAN	2.842.840.830
		TOKO DAN WARUNG KELONTONG	JUMLAH DESA	14
			ANGGARAN	455.415.444
	AKSES DISTRIBUSI	JASA LOGISTIK	JUMLAH DESA	26
			ANGGARAN	845.771.539
	AKSES KREDIT	PERBANKAN	JUMLAH DESA	27
			ANGGARAN	878.301.213
		KREDIT	JUMLAH DESA	27
			ANGGARAN	878.301.213
	LEMBAGA EKONOMI	BUMDES/KOPERASI	JUMLAH DESA	26
			ANGGARAN	845.771.539
		KEDAI MAKANAN DAN PENGINAPAN	JUMLAH DESA	27
			ANGGARAN	878.301.213
			JUMLAH DESA	23
			ANGGARAN	3.918.758.071
KETERBUKAAN WILAYAH	ANGKUTAN UMUM	JUMLAH DESA	22	
		ANGGARAN	14.015.468.866	
	AKSES JALAN	JUMLAH DESA	22	
		ANGGARAN	14.015.468.866	
	KUALITAS JALAN DESA	JUMLAH DESA	24	
		ANGGARAN	4.977.052.637	
LINGKUNGAN (IKL)	KUALITAS LINGKUNGAN	PENCEMARAN	JUMLAH DESA	24
			ANGGARAN	213.331.988
	POTENSI DAN TANGGAP BENCANA	KEJADIAN BENCANA	JUMLAH DESA	27
			ANGGARAN	239.998.486
		MITIGASI BENCANA	JUMLAH DESA	27
			ANGGARAN	85.180.837.837
			TOTAL DESA	27
			TOTAL ANGGARAN	85.180.837.837

INDIKASI KEGIATAN DAN ANGGARAN DESA SANGAT TERTINGGAL				
NUSA TENGGARA BARAT				
SOSIAL (IKS)	KESEHATAN	SARANA KESEHATAN	JUMLAH DESA ANGGARAN	1 148.560.468
		TENAGA KESEHATAN	JUMLAH DESA ANGGARAN	5 742.802.338
		POSKESDES/POLINDES	JUMLAH DESA ANGGARAN	3 445.681.403
		POSYANDU	JUMLAH DESA ANGGARAN	1 124.219.243
		BPIJS	JUMLAH DESA ANGGARAN	5 742.802.338
	PENDIDIKAN	SD/MI	JUMLAH DESA ANGGARAN	- -
		SMP/MTS	JUMLAH DESA ANGGARAN	1 471.586.596
		SMA/SMK/MA	JUMLAH DESA ANGGARAN	3 1.414.759.787
		PAUD	JUMLAH DESA ANGGARAN	2 943.173.191
		PKBM/PAKET A-B-C	JUMLAH DESA ANGGARAN	5 169.976.048
		KURSUS	JUMLAH DESA ANGGARAN	5 169.976.048
		PERPUSTAKAAN	JUMLAH DESA ANGGARAN	5 169.976.048
		GOTONG ROYONG	JUMLAH DESA ANGGARAN	- -
		RUANG PUBLIK	JUMLAH DESA ANGGARAN	2 94.105.485
		KELOMPOK OLAHRAGA	JUMLAH DESA ANGGARAN	5 229.512.506
MODAL SOSIAL	MODAL SOSIAL	KEGIATAN OLAHRAGA	JUMLAH DESA ANGGARAN	5 229.512.506
		TOLERANSI ANTAR SUKU	JUMLAH DESA ANGGARAN	4 108.116.945
		BERBAHASA INDONESIA	JUMLAH DESA ANGGARAN	2 54.058.473
		TOLERANSI BERAGAMA	JUMLAH DESA ANGGARAN	5 135.146.182
		SARANA POSKAMPLING	JUMLAH DESA ANGGARAN	1 25.818.386
		KEGIATAN POSKAMPLING	JUMLAH DESA ANGGARAN	2 51.636.773
		KONFLIK	JUMLAH DESA ANGGARAN	2 51.636.773
		SLB	JUMLAH DESA ANGGARAN	- -
		PENYANDANG KESEJAHTERAAN SOSIAL	JUMLAH DESA ANGGARAN	2 67.990.419
		AIR MINUM	JUMLAH DESA ANGGARAN	3 290.245.141
PERMUKIMAN	PERMUKIMAN	AIR MANDI DAN MENCUCI	JUMLAH DESA ANGGARAN	5 483.741.902
		JAMBAN	JUMLAH DESA ANGGARAN	4 193.961.208
		TEMPAT PEMBUANGAN SAMPAH	JUMLAH DESA ANGGARAN	4 253.623.175
		LISTRIK	JUMLAH DESA ANGGARAN	4 34.484.838
		SINYAL TELEPON	JUMLAH DESA ANGGARAN	4 21.858.927
		INTERNET DI KANTOR DESA	JUMLAH DESA ANGGARAN	5 27.323.659
		INTERNET DI DESA	JUMLAH DESA ANGGARAN	5 27.323.659
		KEGIATAN EKONOMI	JUMLAH DESA ANGGARAN	5 224.341.497
		PERDAGANGAN	JUMLAH DESA ANGGARAN	4 533.116.837
	KERAGAMAN PRODUKSI			



EKONOMI (IKE)	PERDAGANGAN	PASAR	JUMLAH DESA	5
			ANGGARAN	666.396,046
			JUMLAH DESA	3
	AKSES DISTRIBUSI	TOKO DAN WARUNG KELONTONG	ANGGARAN	134.604,898
			JUMLAH DESA	5
		JASA LOGISTIK	ANGGARAN	224.341,497
	AKSES KREDIT		JUMLAH DESA	5
		PERBANKAN	ANGGARAN	224.341,497
		KREDIT	ANGGARAN	224.341,497
	LEMBAGA EKONOMI	BUMDES/KOPERASI	JUMLAH DESA	4
			ANGGARAN	179.473,198
		KEDAI MAKANAN DAN PENGINAPAN	JUMLAH DESA	5
	KETERBUKAAN WILAYAH		ANGGARAN	224.341,497
		ANGKUTAN UMUM	JUMLAH DESA	4
		AKSES JALAN	ANGGARAN	681.523,143
LINGKUNGAN (IKL)	KUALITAS LINGKUNGAN		JUMLAH DESA	4
			ANGGARAN	1.886.346,382
		AKSES JALAN	JUMLAH DESA	3
	POTENSI DAN TANGGAP BENCANA	KUALITAS JALAN DESA	ANGGARAN	1.414.759,787
			JUMLAH DESA	2
		PENCEMARAN	ANGGARAN	183.418,678
	MITIGASI BENCANA		JUMLAH DESA	4
		KEJADIAN BENCANA	ANGGARAN	70.343,247
			JUMLAH DESA	5
	TOTAL DESA		ANGGARAN	87.929,059
			JUMLAH DESA	5
		TOTAL ANGGARAN		14.883.229,228

INDIKASI KEGIATAN DAN ANGGARAN DESA SANGAT TERTINGGAL				
NUSA TENGGARA TIMUR				
KESEHATAN	SARANA KESEHATAN	JUMLAH DESA	144	
		ANGGARAN	15.144.339.900	
	TENAGA KESEHATAN	JUMLAH DESA	238	
		ANGGARAN	25.030.228.445	
	POSKESDES/POLINDES	JUMLAH DESA	260	
		ANGGARAN	27.343.947.041	
	POSYANDU	JUMLAH DESA	30	
		ANGGARAN	2.115.710.506	
	BPJS	JUMLAH DESA	297	
		ANGGARAN	31.235.201.043	
	SD/MI	JUMLAH DESA	10	
		ANGGARAN	4.281.174.775	
PENDIDIKAN	SMP/MTS	JUMLAH DESA	97	
		ANGGARAN	41.527.395.319	
	SMA/SMK/MA	JUMLAH DESA	197	
		ANGGARAN	84.339.143.071	
	PAUD	JUMLAH DESA	71	
		ANGGARAN	30.396.340.904	
	PKBM/PAKET A-B-C	JUMLAH DESA	172	
		ANGGARAN	7.872.701.588	
	KURSUS	JUMLAH DESA	321	
		ANGGARAN	14.692.658.196	
	PERPUSTAKAAN	JUMLAH DESA	307	
		ANGGARAN	14.051.856.904	
MODAL SOSIAL	GOTONG ROYONG	JUMLAH DESA	5	
		ANGGARAN	29.545.644	
	RUANG PUBLIK	JUMLAH DESA	262	
		ANGGARAN	22.114.807.812	
	KELOMPOK OLAHRAGA	JUMLAH DESA	334	
		ANGGARAN	8.448.755.194	
	KEGIATAN OLAHRAGA	JUMLAH DESA	334	
		ANGGARAN	8.448.755.194	
	TOLERANSI ANTAR SUKU	JUMLAH DESA	147	
		ANGGARAN	868.641.937	
	BERBAHASA INDONESIA	JUMLAH DESA	89	
		ANGGARAN	525.912.465	
	TOLERANSI BERAGAMA	JUMLAH DESA	158	
		ANGGARAN	933.642.354	
	SARANA POSKAMPLING	JUMLAH DESA	215	
		ANGGARAN	3.097.598.197	
	KEGIATAN POSKAMPLING	JUMLAH DESA	83	
		ANGGARAN	1.195.816.978	
	KONFLIK	JUMLAH DESA	64	
		ANGGARAN	922.075.742	
	SLB	JUMLAH DESA	153	
		ANGGARAN	7.003.042.692	
	PENYANDANG KESEJAHTERAAN SOSIAL	JUMLAH DESA	43	
		ANGGARAN	1.968.175.397	
	AIR MINUM	JUMLAH DESA	244	
		ANGGARAN	40.394.449.583	
PERMUKIMAN	AIR MANDI DAN MENCUCI	JUMLAH DESA	161	
		ANGGARAN	26.653.714.684	
	JAMBAAN	JUMLAH DESA	72	
		ANGGARAN	7.439.869.367	
	TEMPAT PEMBUANGAN SAMPAH	JUMLAH DESA	330	
		ANGGARAN	5.767.847.249	
	LISTRIK	JUMLAH DESA	287	
		ANGGARAN	3.022.668.235	
	SINYAL TELEPON	JUMLAH DESA	255	
		ANGGARAN	5.129.546.966	
	INTERNET DI KANTOR DESA	JUMLAH DESA	316	
		ANGGARAN	6.356.615.064	
KERAGAMAN PRODUKSI	INTERNET DI DESA	JUMLAH DESA	211	
		ANGGARAN	4.244.448.666	
	KEGIATAN EKONOMI	JUMLAH DESA	302	
		ANGGARAN	11.379.151.199	
	PERDAGANGAN	JUMLAH DESA	323	
		ANGGARAN	39.113.110.154	

SOSIAL (IKS)



EKONOMI (IKE)	PERDAGANGAN	PASAR	JUMLAH DESA	330
			ANGGARAN	39.960.762.696
			JUMLAH DESA	216
	AKSES DISTRIBUSI	TOKO DAN WARUNG KELONTONG	ANGGARAN	8.138.730.659
			JUMLAH DESA	334
			ANGGARAN	12.584.889.075
	AKSES KREDIT	JASA LOGISTIK	JUMLAH DESA	329
			ANGGARAN	12.396.492.532
		PERBANKAN	JUMLAH DESA	334
	LEMBAGA EKONOMI	KREDIT	ANGGARAN	12.584.889.075
			JUMLAH DESA	295
		BUMDES/KOPERASI	ANGGARAN	11.115.396.039
	KETERBUKAAN WILAYAH	KEDAI MAKANAN DAN PENGINAPAN	JUMLAH DESA	333
			ANGGARAN	12.547.209.766
		ANGKUTAN UMUM	JUMLAH DESA	257
LINGKUNGAN (IKL)	KUALITAS LINGKUNGAN		ANGGARAN	25.500.439.500
			JUMLAH DESA	183
		AKSES JALAN	ANGGARAN	78.345.498.386
	POTENSI DAN TANGGAP BENCANA	KUALITAS JALAN DESA	JUMLAH DESA	279
			ANGGARAN	119.444.776.228
			JUMLAH DESA	80
	MITIGASI BENCANA	PENCEMARAN	ANGGARAN	8.126.618.424
			JUMLAH DESA	213
		KEJADIAN BENCANA	ANGGARAN	2.152.416.247
	TOTAL DESA		JUMLAH DESA	331
			ANGGARAN	3.344.834.638
			TOTAL DESA	334
	TOTAL ANGGARAN			849.331.841.733

INDIKASI KEGIATAN DAN ANGGARAN DESA SANGAT TERTINGGAL				
KALIMANTAN BARAT				
SOSIAL (IKS)	KESEHATAN	SARANA KESEHATAN	JUMLAH DESA ANGGARAN	22 1.195.014.318
		TENAGA KESEHATAN	JUMLAH DESA ANGGARAN	202 10.972.404.190
	POSKESDES/POLINDES		JUMLAH DESA ANGGARAN	95 5.160.289.099
		POSYANDU	JUMLAH DESA ANGGARAN	37 2.209.705.101
	BPJS		JUMLAH DESA ANGGARAN	202 10.972.404.190
		SD/MI	JUMLAH DESA ANGGARAN	12 4.914.978.559
	SMP/MTS		JUMLAH DESA ANGGARAN	128 52.426.437.962
		SMA/SMK/MA	JUMLAH DESA ANGGARAN	188 77.001.330.757
PENDIDIKAN	PAUD		JUMLAH DESA ANGGARAN	114 46.692.296.310
		PKBM/PAKET A-B-C	JUMLAH DESA ANGGARAN	203 9.930.847.468
	KURSUS		JUMLAH DESA ANGGARAN	205 10.028.688.330
		PERPUSTAKAAN	JUMLAH DESA ANGGARAN	182 8.903.518.420
	GOTONG ROYONG		JUMLAH DESA ANGGARAN	17 199.842.523
		RUANG PUBLIK	JUMLAH DESA ANGGARAN	135 7.402.937.162
	KELOMPOK OLAHRAGA		JUMLAH DESA ANGGARAN	201 6.590.105.876
		KEGIATAN OLAHRAGA	JUMLAH DESA ANGGARAN	193 6.327.813.105
	TOLERANSI ANTAR SUKU		JUMLAH DESA ANGGARAN	124 1.457.674.873
		BERBAHASA INDONESIA	JUMLAH DESA ANGGARAN	87 1.022.723.499
MODAL SOSIAL	TOLERANSI BERAGAMA		JUMLAH DESA ANGGARAN	27 317.396.948
		SARANA POSKAMPLING	JUMLAH DESA ANGGARAN	132 1.759.858.792
	KEGIATAN POSKAMPLING		JUMLAH DESA ANGGARAN	126 1.679.865.211
		KONFLIK	JUMLAH DESA ANGGARAN	16 213.316.217
	SLB		JUMLAH DESA ANGGARAN	1 48.920.431
		PENYANDANG KESEJAHTERAAN SOSIAL	JUMLAH DESA ANGGARAN	30 1.467.612.926
	AIR MINUM		JUMLAH DESA ANGGARAN	124 13.232.184.482
		AIR MANDI DAN MENCUCI	JUMLAH DESA ANGGARAN	136 14.512.718.464
PERMUKIMAN	JAMBAN		JUMLAH DESA ANGGARAN	105 11.204.672.343
		TEMPAT PEMBUANGAN SAMPAH	JUMLAH DESA ANGGARAN	202 7.640.029.787
	LISTRIK		JUMLAH DESA ANGGARAN	159 3.351.967.848
		SINYAL TELEPON	JUMLAH DESA ANGGARAN	191 3.173.734.055
	INTERNET DI KANTOR DESA		JUMLAH DESA ANGGARAN	192 3.190.350.464
		INTERNET DI DESA	JUMLAH DESA ANGGARAN	193 3.206.966.873
KERAGAMAN PRODUKSI	KEGIATAN EKONOMI		JUMLAH DESA ANGGARAN	195 4.773.869.913
		PERDAGANGAN	JUMLAH DESA ANGGARAN	180 18.528.083.936



EKONOMI (IKE)	PERDAGANGAN	PASAR	JUMLAH DESA	207
			ANGGARAN	21.307.296.526
		TOKO DAN WARUNG KELONTONG	JUMLAH DESA	119
	AKSES DISTRIBUSI	JASA LOGISTIK	ANGGARAN	2.913.284.716
			JUMLAH DESA	206
			ANGGARAN	5.043.165.138
	AKSES KREDIT	PERBANKAN	JUMLAH DESA	207
			ANGGARAN	5.067.646.523
		KREDIT	JUMLAH DESA	207
	LEMBAGA EKONOMI	BUMDES/KOPERASI	ANGGARAN	5.067.646.523
			JUMLAH DESA	197
		KEDAI MAKANAN DAN PENGINAPAN	ANGGARAN	4.822.832.681
	KETERBUKAAN WILAYAH		JUMLAH DESA	207
			ANGGARAN	5.067.646.523
		ANGKUTAN UMUM	JUMLAH DESA	196
		ANGGARAN	235.200.000	
LINGKUNGAN (IKL)	KUALITAS LINGKUNGAN	AKSES JALAN	JUMLAH DESA	166
			ANGGARAN	67.990.536.732
		KUALITAS JALAN DESA	JUMLAH DESA	171
			ANGGARAN	70.038.444.465
POTENSI DAN TANGGAP BENCANA	PENCEMARAN	JUMLAH DESA	152	
			ANGGARAN	15.612.238.644
		JUMLAH DESA	151	
		KEJADIAN BENCANA	ANGGARAN	1.557.045.680
MITIGASI BENCANA		JUMLAH DESA	207	
		ANGGARAN	2.134.493.085	
	TOTAL DESA		207	
TOTAL ANGGARAN			558.568.037.668	

EKONOMI (IKE)	PERDAGANGAN	PASAR	JUMLAH DESA	177
			ANGGARAN	21.577.120.781
		TOKO DAN WARUNG KELONTONG	JUMLAH DESA	100
	AKSES DISTRIBUSI	JASA LOGISTIK	JUMLAH DESA	178
			ANGGARAN	6.114.885.565
			JUMLAH DESA	178
	AKSES KREDIT	PERBANKAN	ANGGARAN	6.114.885.565
			JUMLAH DESA	177
		KREDIT	ANGGARAN	6.080.532.275
	LEMBAGA EKONOMI	BUMDES/KOPERASI	JUMLAH DESA	165
			ANGGARAN	5.668.292.799
		KEDAI MAKANAN DAN PENGINAPAN	JUMLAH DESA	172
	KETERBUKAAN WILAYAH		ANGGARAN	5.908.765.826
		ANGKUTAN UMUM	JUMLAH DESA	165
			ANGGARAN	28.112.829.642
LINGKUNGAN (IKL)	KUALITAS LINGKUNGAN	AKSES JALAN	JUMLAH DESA	124
			ANGGARAN	55.873.384.296
		KUALITAS JALAN DESA	JUMLAH DESA	146
POTENSI DAN TANGGAP BENCANA	POTENSI DAN TANGGAP BENCANA	PENCEMARAN	ANGGARAN	65.786.404.091
			JUMLAH DESA	120
		KEJADIAN BENCANA	ANGGARAN	15.267.783.724
			JUMLAH DESA	133
		MITIGASI BENCANA	ANGGARAN	2.497.759.635
			JUMLAH DESA	177
			ANGGARAN	3.324.086.131
	TOTAL DESA	178		
	TOTAL ANGGARAN	535.726.052.053		

INDIKASI KEGIATAN DAN ANGGARAN DESA SANGAT TERTINGGAL				
KALIMANTAN SELATAN				
SOSIAL (IKS)	KESEHATAN	SARANA KESEHATAN	JUMLAH DESA ANGGARAN	3 205.600.813
		TENAGA KESEHATAN	JUMLAH DESA ANGGARAN	28 1.918.940.925
		POSKESDES/POLINDES	JUMLAH DESA ANGGARAN	8 548.268.836
		POSYANDU	JUMLAH DESA ANGGARAN	6 413.305.416
		BPJS	JUMLAH DESA ANGGARAN	23 1.576.272.902
		SD/MI	JUMLAH DESA ANGGARAN	4 1.765.601.574
	PENDIDIKAN	SMP/MTS	JUMLAH DESA ANGGARAN	14 6.179.605.508
		SMA/SMK/MA	JUMLAH DESA ANGGARAN	19 8.386.607.476
		PAUD	JUMLAH DESA ANGGARAN	14 6.179.605.508
		PKBM/PAKET A-B-C	JUMLAH DESA ANGGARAN	26 1.180.421.365
		KURSUS	JUMLAH DESA ANGGARAN	28 1.271.223.009
		PERPUSTAKAAN	JUMLAH DESA ANGGARAN	24 1.089.619.722
	MODAL SOSIAL	GOTONG ROYONG	JUMLAH DESA ANGGARAN	2 12.705.388
		RUANG PUBLIK	JUMLAH DESA ANGGARAN	22 1.421.077.627
		KELOMPOK OLAHRAGA	JUMLAH DESA ANGGARAN	28 1.316.547.869
		KEGIATAN OLAHRAGA	JUMLAH DESA ANGGARAN	28 1.316.547.869
		TOLERANSI ANTAR SUKU	JUMLAH DESA ANGGARAN	14 88.937.714
		BERBAHASA INDONESIA	JUMLAH DESA ANGGARAN	14 88.937.714
		TOLERANSI BERAGAMA	JUMLAH DESA ANGGARAN	18 114.348.490
		SARANA POSKAMPLING	JUMLAH DESA ANGGARAN	14 193.843.865
		KEGIATAN POSKAMPLING	JUMLAH DESA ANGGARAN	16 221.535.845
		KONFLIK	JUMLAH DESA ANGGARAN	2 27.691.981
		SLB	JUMLAH DESA ANGGARAN	- -
		PENYANDANG KESEJAHTERAAN SOSIAL	JUMLAH DESA ANGGARAN	3 136.202.465
	PERMUKIMAN	AIR MINUM	JUMLAH DESA ANGGARAN	19 1.684.582.326
		AIR MANDI DAN MENCUCI	JUMLAH DESA ANGGARAN	24 2.127.893.464
		JAMBAAN	JUMLAH DESA ANGGARAN	18 1.595.920.098
		TEMPAT PEMBUANGAN SAMPAH	JUMLAH DESA ANGGARAN	28 1.360.066.253
		LISTRIK	JUMLAH DESA ANGGARAN	16 108.249.597
		SINYAL TELEPON	JUMLAH DESA ANGGARAN	24 264.489.375
		INTERNET DI KANTOR DESA	JUMLAH DESA ANGGARAN	22 242.448.594
		INTERNET DI DESA	JUMLAH DESA ANGGARAN	25 275.509.766
		KEGIATAN EKONOMI	JUMLAH DESA ANGGARAN	27 870.784.830
		PERDAGANGAN	JUMLAH DESA ANGGARAN	25 2.770.003.470
	KERAGAMAN PRODUKSI			



EKONOMI (IKE)	PERDAGANGAN	PASAR	JUMLAH DESA	26
			ANGGARAN	2.880.803.609
			JUMLAH DESA	17
	AKSES DISTRIBUSI	TOKO DAN WARUNG KELONTONG	ANGGARAN	548.271.930
			JUMLAH DESA	28
		JASA LOGISTIK	ANGGARAN	903.036.120
	AKSES KREDIT		JUMLAH DESA	28
		PERBANKAN	ANGGARAN	903.036.120
		KREDIT	ANGGARAN	903.036.120
	LEMBAGA EKONOMI	BUMDES/KOPERASI	JUMLAH DESA	28
			ANGGARAN	903.036.120
		KEDAI MAKANAN DAN PENGINAPAN	JUMLAH DESA	28
	KETERBUKAAN WILAYAH		ANGGARAN	903.036.120
		ANGKUTAN UMUM	JUMLAH DESA	27
			ANGGARAN	2.358.257.353
LINGKUNGAN (IKL)	KUALITAS LINGKUNGAN		JUMLAH DESA	26
			ANGGARAN	11.476.410.230
		AKSES JALAN	JUMLAH DESA	24
	POTENSI DAN TANGGAP BENCANA		ANGGARAN	10.593.609.443
			JUMLAH DESA	15
		PENCEMARAN	ANGGARAN	888.144.848
	MITIGASI BENCANA		JUMLAH DESA	18
			ANGGARAN	224.476.902
			JUMLAH DESA	28
	TOTAL DESA		ANGGARAN	349.186.292
				28
		TOTAL ANGGARAN		80.787.738.858

INDIKASI KEGIATAN DAN ANGGARAN DESA SANGAT TERTINGGAL

KALIMANTAN TIMUR

Kesehatan	SARANA KESEHATAN	JUMLAH DESA ANGARAN	3 213.199.882	
	TENAGA KESEHATAN	JUMLAH DESA ANGARAN	21 1.492.399.174	
	POSKESDES/POLINDES	JUMLAH DESA ANGARAN	17 1.208.132.665	
	POSYANDU	JUMLAH DESA ANGARAN	6 503.493.283	
	BPIs	JUMLAH DESA ANGARAN	24 1.705.599.056	
	SD/MI	JUMLAH DESA ANGARAN	2 1.183.212.591	
	SMP/MTs	JUMLAH DESA ANGARAN	19 11.240.519.619	
	SMA/SMK/MA	JUMLAH DESA ANGARAN	20 11.832.125.915	
	PAUD	JUMLAH DESA ANGARAN	11 6.507.669.253	
	PKBM/PAKET A-B-C	JUMLAH DESA ANGARAN	22 682.589.397	
PENDIDIKAN	KURSUS	JUMLAH DESA ANGARAN	24 744.642.979	
	PERPUSTAKAAN	JUMLAH DESA ANGARAN	20 620.535.816	
	GOTONG ROYONG	JUMLAH DESA ANGARAN	3 48.816.691	
	RUANG PUBLIK	JUMLAH DESA ANGARAN	16 1.290.857.830	
	KELOMPOK OLAHRAGA	JUMLAH DESA ANGARAN	24 1.764.334.688	
	KEGIATAN OLAHRAGA	JUMLAH DESA ANGARAN	24 1.764.334.688	
	TOLERANSI ANTAR SUKU	JUMLAH DESA ANGARAN	9 146.450.073	
	BERBAHASA INDONESIA	JUMLAH DESA ANGARAN	8 130.177.843	
	TOLERANSI BERAGAMA	JUMLAH DESA ANGARAN	8 130.177.843	
	SARANA POSKAMPUNG	JUMLAH DESA ANGARAN	6 183.290.443	
MODAL SOSIAL	KEGIATAN POSKAMPUNG	JUMLAH DESA ANGARAN	8 244.387.258	
	KONFLIK	JUMLAH DESA ANGARAN	3 91.645.222	
	SLB	JUMLAH DESA ANGARAN	2 62.053.582	
	PENYANDANG KESEJAHTERAAN SOSIAL	JUMLAH DESA ANGARAN	1 31.026.791	
	AIR MINUM	JUMLAH DESA ANGARAN	20 2.621.920.971	
	AIR MANDI DAN MENCUCI	JUMLAH DESA ANGARAN	21 2.753.017.020	
	JAMBAN	JUMLAH DESA ANGARAN	7 917.672.340	
	TEMPAT PEMBUANGAN SAMPAH	JUMLAH DESA ANGARAN	19 1.225.424.355	
	LISTRIK	JUMLAH DESA ANGARAN	16 630.946.463	
	SINYAL TELEPON	JUMLAH DESA ANGARAN	20 1.222.863.168	
PERMUKIMAN	INTERNET DI KANTOR DESA	JUMLAH DESA ANGARAN	21 1.284.006.326	
	INTERNET DI DESA	JUMLAH DESA ANGARAN	22 1.345.149.485	
	KEGIATAN EKONOMI	JUMLAH DESA ANGARAN	23 1.275.996.187	
	PERDAGANGAN	JUMLAH DESA ANGARAN	20 2.564.035.550	
	KERAGAMAN PRODUKSI			

EKONOMI (ike)	PERDAGANGAN	PASAR	JUMLAH DESA	22
			ANGGARAN	2.820.439.105
		JUMLAH DESA	21	
	AKSES DISTRIBUSI	TOKO DAN WARUNG KELONTONG		1.165.039.997
		JASA LOGISTIK		24
		ANGGARAN	1.331.474.282	
	AKSES KREDIT	PERBANKAN	JUMLAH DESA	24
			ANGGARAN	1.331.474.282
		KREDIT	JUMLAH DESA	24
	LEMBAGA EKONOMI	BUMDES/KOPERASI	ANGGARAN	1.331.474.282
			JUMLAH DESA	21
			ANGGARAN	1.165.039.997
		KEDAI MAKANAN DAN PENGINAPAN	JUMLAH DESA	24
			ANGGARAN	1.331.474.282
	KETERBUKAAN WILAYAH	ANGKUTAN UMUM	JUMLAH DESA	23
			ANGGARAN	3.918.758.071
		AKSES JALAN	JUMLAH DESA	20
			ANGGARAN	11.832.125.915
			JUMLAH DESA	21
LINGKUNGAN (ikl)	KUALITAS JALAN DESA	ANGGARAN	12.423.732.210	
		JUMLAH DESA	16	
	PENCEMARAN	ANGGARAN	1.561.411.002	
		JUMLAH DESA	19	
	POTENSI DAN TANGGAP BENCANA	KEJADIAN BENCANA	ANGGARAN	341.855.570
		JUMLAH DESA	24	
		MITIGASI BENCANA	431.817.562	
		TOTAL DESA	24	
		TOTAL ANGGARAN	100.648.821.002	

INDIKASI KEGIATAN DAN ANGGARAN DESA SANGAT TERTINGGAL				
KALIMANTAN UTARA				
KESEHATAN	SARANA KESEHATAN	JUMLAH DESA ANGGARAN	37	
	TENAGA KESEHATAN	JUMLAH DESA ANGGARAN	2.171.627.361	46
	POSKESDES/POLINDES	JUMLAH DESA ANGGARAN	2.699.861.044	62
	POSYANDU	JUMLAH DESA ANGGARAN	3.638.943.146	23
	BPJS	JUMLAH DESA ANGGARAN	1.217.387.479	56
	SD/MI	JUMLAH DESA ANGGARAN	3.286.787.358	17
	SMP/MTS	JUMLAH DESA ANGGARAN	6.045.054.576	53
	SMA/SMK/MA	JUMLAH DESA ANGGARAN	18.846.346.619	64
	PAUD	JUMLAH DESA ANGGARAN	22.757.852.522	46
	PKBM/PAKET A-B-C	JUMLAH DESA ANGGARAN	16.357.206.500	38
PENDIDIKAN	KURSUS	JUMLAH DESA ANGGARAN	2.040.068.181	73
	PERPUSTAKAAN	JUMLAH DESA ANGGARAN	3.919.078.348	74
	GOTONG ROYONG	JUMLAH DESA ANGGARAN	3.972.764.352	1
	RUANG PUBLIK	JUMLAH DESA ANGGARAN	73.965.000	55
	KELOMPOK OLAHRAGA	JUMLAH DESA ANGGARAN	5.018.562.375	74
	KEGIATAN OLAHRAGA	JUMLAH DESA ANGGARAN	6.267.096.221	74
	TOLERANSI ANTAR SUKU	JUMLAH DESA ANGGARAN	6.267.096.221	44
	BERBAHASA INDONESIA	JUMLAH DESA ANGGARAN	3.254.460.000	12
	TOLERANSI BERAGAMA	JUMLAH DESA ANGGARAN	887.580.000	48
	SARANA POSKAMPLING	JUMLAH DESA ANGGARAN	3.550.320.000	62
MODAL SOSIAL	KEGIATAN POSKAMPLING	JUMLAH DESA ANGGARAN	1.402.003.212	31
	KONFLIK	JUMLAH DESA ANGGARAN	701.001.606	3
	SLB	JUMLAH DESA ANGGARAN	67.838.865	33
	PENYANDANG KESEJAHTERAAN SOSIAL	JUMLAH DESA ANGGARAN	1.771.638.157	1
	AIR MINUM	JUMLAH DESA ANGGARAN	53.686.005	60
	AIR MANDI DAN MENCUCI	JUMLAH DESA ANGGARAN	6.564.061.982	56
	JAMBAAN	JUMLAH DESA ANGGARAN	6.126.457.850	36
	TEMPAT PEMBUANGAN SAMPAH	JUMLAH DESA ANGGARAN	3.938.437.189	72
	LISTRIK	JUMLAH DESA ANGGARAN	2.263.645.601	44
	SINYAL TELEPON	JUMLAH DESA ANGGARAN	1.705.276.909	57
PERMUKIMAN	INTERNET DI KANTOR DESA	JUMLAH DESA ANGGARAN	947.135.294	67
	INTERNET DI DESA	JUMLAH DESA ANGGARAN	1.113.299.381	61
	KEGIATAN EKONOMI	JUMLAH DESA ANGGARAN	1.013.600.929	72
	PERDAGANGAN	JUMLAH DESA ANGGARAN	3.922.778.635	73
	PERDAGANGAN	JUMLAH DESA ANGGARAN	9.313.033.400	
KERAGAMAN PRODUKSI	KEGIATAN EKONOMI	JUMLAH DESA ANGGARAN	1.013.600.929	72
	PERDAGANGAN	JUMLAH DESA ANGGARAN	3.922.778.635	73
	PERDAGANGAN	JUMLAH DESA ANGGARAN	9.313.033.400	
	PERDAGANGAN	JUMLAH DESA ANGGARAN	9.313.033.400	
	PERDAGANGAN	JUMLAH DESA ANGGARAN	9.313.033.400	
	PERDAGANGAN	JUMLAH DESA ANGGARAN	9.313.033.400	
	PERDAGANGAN	JUMLAH DESA ANGGARAN	9.313.033.400	
	PERDAGANGAN	JUMLAH DESA ANGGARAN	9.313.033.400	
	PERDAGANGAN	JUMLAH DESA ANGGARAN	9.313.033.400	
	PERDAGANGAN	JUMLAH DESA ANGGARAN	9.313.033.400	

SOSIAL (IKS)

EKONOMI (IKE)	PERDAGANGAN	PASAR	JUMLAH DESA	74
		TOKO DAN WARUNG KELONTONG	ANGGARAN	9.440.609.200
			JUMLAH DESA	67
			ANGGARAN	3.650.363.452
	AKSES DISTRIBUSI	JASA LOGISTIK	JUMLAH DESA	74
			ANGGARAN	4.031.744.708
			JUMLAH DESA	73
	AKSES KREDIT	PERBANKAN	ANGGARAN	3.977.261.671
			JUMLAH DESA	74
			ANGGARAN	4.031.744.708
LEMBAGA EKONOMI	BUMDES/KOPERASI	JUMLAH DESA	73	
		ANGGARAN	3.977.261.671	
		JUMLAH DESA	74	
	KEDAI MAKANAN DAN PENGINAPAN	ANGGARAN	4.031.744.708	
		JUMLAH DESA	71	
		ANGGARAN	12.097.035.785	
KETERBUKAAN WILAYAH	ANGKUTAN UMUM	JUMLAH DESA	66	
		ANGGARAN	23.469.035.413	
		JUMLAH DESA	70	
	KUALITAS JALAN DESA	ANGGARAN	24.891.401.195	
		JUMLAH DESA	10	
		ANGGARAN	96.571.084.572	
LINGKUNGAN (IKL)	KUALITAS LINGKUNGAN	JUMLAH DESA	39	
		ANGGARAN	502.054.371	
		JUMLAH DESA	74	
	POTENSI DAN TANGGAP BENCANA	ANGGARAN	952.615.986	
		TOTAL DESA	74	
		TOTAL ANGGARAN	344.799.909.756	

INDIKASI KEGIATAN DAN ANGGARAN DESA SANGAT TERTINGGAL				
SULAWESI UTARA				
KESEHATAN	SARANA KESEHATAN	JUMLAH DESA	1	
		ANGGARAN		34.600.554
	TENAGA KESEHATAN	JUMLAH DESA	10	
		ANGGARAN		346.005.535
	POSKESDES/POLINDES	JUMLAH DESA	10	
		ANGGARAN		346.005.535
	POSYANDU	JUMLAH DESA	3	
		ANGGARAN		124.554.442
	BPJS	JUMLAH DESA	11	
		ANGGARAN		380.606.089
PENDIDIKAN	SD/MI	JUMLAH DESA	-	
		ANGGARAN		-
	SMP/MTS	JUMLAH DESA	3	
		ANGGARAN		1.178.740.543
	SMA/SMK/MA	JUMLAH DESA	5	
		ANGGARAN		1.964.567.572
	PAUD	JUMLAH DESA	4	
		ANGGARAN		1.571.654.057
	PKBM/PAKET A-B-C	JUMLAH DESA	12	
		ANGGARAN		906.234.620
MODAL SOSIAL	KURSUS	JUMLAH DESA	12	
		ANGGARAN		906.234.620
	PERPUSTAKAAN	JUMLAH DESA	12	
		ANGGARAN		906.234.620
	GOTONG ROYONG	JUMLAH DESA	3	
		ANGGARAN		18.327.391
	RUANG PUBLIK	JUMLAH DESA	10	
		ANGGARAN		755.207.148
	KELOMPOK OLAHRAGA	JUMLAH DESA	12	
		ANGGARAN		1.103.735.175
SOSIAL (IKS)	KEGIATAN OLAHRAGA	JUMLAH DESA	12	
		ANGGARAN		1.103.735.175
	TOLERANSI ANTAR SUKU	JUMLAH DESA	10	
		ANGGARAN		61.091.304
	BERBAHASA INDONESIA	JUMLAH DESA	7	
		ANGGARAN		42.763.913
	TOLERANSI BERAGAMA	JUMLAH DESA	6	
		ANGGARAN		36.654.783
	SARANA POSKAMPLING	JUMLAH DESA	10	
		ANGGARAN		87.073.967
PERMUKIMAN	KEGIATAN POSKAMPLING	JUMLAH DESA	9	
		ANGGARAN		78.366.570
	KONFLIK	JUMLAH DESA	1	
		ANGGARAN		8.707.397
	SLB	JUMLAH DESA	-	
		ANGGARAN		-
	PENYANDANG KESEJAHTERAAN SOSIAL	JUMLAH DESA	-	
		ANGGARAN		-
	AIR MINUM	JUMLAH DESA	6	
		ANGGARAN		519.749.861
KERAGAMAN PRODUKSI	AIR MANDI DAN MENCUCI	JUMLAH DESA	6	
		ANGGARAN		519.749.861
	JAMBAAN	JUMLAH DESA	5	
		ANGGARAN		575.265.164
	TEMPAT PEMBUANGAN SAMPAH	JUMLAH DESA	12	
		ANGGARAN		775.270.133
	LISTRIK	JUMLAH DESA	6	
		ANGGARAN		48.083.904
	SINYAL TELEPON	JUMLAH DESA	8	
		ANGGARAN		279.493.100
	INTERNET DI KANTOR DESA	JUMLAH DESA	9	
		ANGGARAN		314.429.738
	INTERNET DI DESA	JUMLAH DESA	10	
		ANGGARAN		349.366.375
	KEGIATAN EKONOMI	JUMLAH DESA	10	
		ANGGARAN		659.176.517
	PERDAGANGAN	JUMLAH DESA	12	
		ANGGARAN		1.762.503.704



EKONOMI (IKE)	PERDAGANGAN	PASAR	JUMLAH DESA	12
			ANGGARAN	1.762.503.704
			JUMLAH DESA	8
	AKSES DISTRIBUSI	TOKO DAN WARUNG KELONTONG	ANGGARAN	527.341.213
			JUMLAH DESA	12
			ANGGARAN	791.011.820
	AKSES KREDIT	JASA LOGISTIK	JUMLAH DESA	12
			ANGGARAN	791.011.820
			JUMLAH DESA	12
	LEMBAGA EKONOMI	PERBANKAN	ANGGARAN	791.011.820
			JUMLAH DESA	12
			ANGGARAN	791.011.820
	KETERBUKAAN WILAYAH	KREDIT	ANGGARAN	791.011.820
			JUMLAH DESA	12
			ANGGARAN	791.011.820
		BUMDES/KOPERASI	ANGGARAN	791.011.820
			JUMLAH DESA	12
			ANGGARAN	791.011.820
		KEDAI MAKANAN DAN PENGINAPAN	ANGGARAN	791.011.820
			JUMLAH DESA	12
			ANGGARAN	791.011.820
		ANGKUTAN UMUM	ANGGARAN	2.530.589.821
			JUMLAH DESA	9
			ANGGARAN	3.536.221.629
LINGKUNGAN (IKL)		AKSES JALAN	ANGGARAN	3.143.308.115
			JUMLAH DESA	8
			ANGGARAN	3.143.308.115
	KUALITAS LINGKUNGAN	KUALITAS JALAN DESA	JUMLAH DESA	7
			ANGGARAN	1.064.919.370
			JUMLAH DESA	8
	POTENSI DAN TANGGAP BENCANA	KEJADIAN BENCANA	ANGGARAN	59.815.009
			JUMLAH DESA	12
			ANGGARAN	89.722.513
			TOTAL DESA	12
			TOTAL ANGGARAN	34.433.669.842

INDIKASI KEGIATAN DAN ANGGARAN DESA SANGAT TERTINGGAL				
SULAWESI TENGAH				
SOSIAL (IKS)	KESEHATAN	SARANA KESEHATAN	JUMLAH DESA	6
			ANGGARAN	304.884.425
		TENAGA KESEHATAN	JUMLAH DESA	49
			ANGGARAN	2.489.889.469
		POSKESDES/POLINDES	JUMLAH DESA	16
			ANGGARAN	813.025.133
		POSYANDU	JUMLAH DESA	12
			ANGGARAN	825.992.537
		BPJS	JUMLAH DESA	50
			ANGGARAN	2.540.703.540
	PENDIDIKAN	SD/MI	JUMLAH DESA	3
			ANGGARAN	771.631.735
		SMP/MTS	JUMLAH DESA	31
			ANGGARAN	7.973.527.929
		SMA/SMK/MA	JUMLAH DESA	41
			ANGGARAN	10.545.633.712
		PAUD	JUMLAH DESA	22
			ANGGARAN	5.658.632.724
		PKBM/PAKET A-B-C	JUMLAH DESA	50
			ANGGARAN	3.749.237.188
MODAL SOSIAL	KURSUS	JUMLAH DESA	51	
		ANGGARAN	3.824.221.931	
	PERPUSTAKAAN	JUMLAH DESA	45	
		ANGGARAN	3.374.313.469	
	GOTONG ROYONG	JUMLAH DESA	3	
		ANGGARAN	22.914.506	
	RUANG PUBLIK	JUMLAH DESA	42	
		ANGGARAN	3.051.451.340	
	KELOMPOK OLAHRAGA	JUMLAH DESA	52	
		ANGGARAN	2.795.362.048	
PERMUKIMAN	KEGIATAN OLAHRAGA	JUMLAH DESA	51	
		ANGGARAN	2.741.605.086	
	TOLERANSI ANTAR SUKU	JUMLAH DESA	35	
		ANGGARAN	267.335.907	
	BERBAHASA INDONESIA	JUMLAH DESA	18	
		ANGGARAN	137.487.038	
	TOLERANSI BERAGAMA	JUMLAH DESA	35	
		ANGGARAN	267.335.907	
	SARANA POSKAMPLING	JUMLAH DESA	23	
		ANGGARAN	369.531.439	
KERAGAMAN PRODUKSI	KEGIATAN POSKAMPLING	JUMLAH DESA	18	
		ANGGARAN	289.198.518	
	KONFLIK	JUMLAH DESA	7	
		ANGGARAN	112.466.090	
	SLB	JUMLAH DESA	1	
		ANGGARAN	74.984.744	
	PENYANDANG KESEJAHTERAAN SOSIAL	JUMLAH DESA	9	
		ANGGARAN	674.862.694	
	AIR MINUM	JUMLAH DESA	26	
		ANGGARAN	1.897.490.939	
KERAGAMAN PRODUKSI	AIR MANDI DAN MENCUCI	JUMLAH DESA	25	
		ANGGARAN	1.824.510.518	
	JAMBAAN	JUMLAH DESA	41	
		ANGGARAN	3.654.624.627	
	TEMPAT PEMBUANGAN SAMPAH	JUMLAH DESA	52	
		ANGGARAN	1.302.645.951	
	LISTRIK	JUMLAH DESA	41	
		ANGGARAN	355.363.041	
	SINYAL TELEPON	JUMLAH DESA	50	
		ANGGARAN	975.433.593	
KERAGAMAN PRODUKSI	INTERNET DI KANTOR DESA	JUMLAH DESA	45	
		ANGGARAN	877.890.234	
	INTERNET DI DESA	JUMLAH DESA	47	
		ANGGARAN	916.907.578	
	KEGIATAN EKONOMI	JUMLAH DESA	44	
		ANGGARAN	1.515.197.837	
	PERDAGANGAN	JUMLAH DESA	52	
		ANGGARAN	5.666.309.048	



EKONOMI (IKE)	PERDAGANGAN	PASAR	JUMLAH DESA	51
			ANGGARAN	5.557.341.566
		TOKO DAN WARUNG KELONTONG	JUMLAH DESA	46
	AKSES DISTRIBUSI	JASA LOGISTIK	ANGGARAN	1.584.070.466
			JUMLAH DESA	52
		ANGGARAN	1.790.688.353	
	AKSES KREDIT	PERBANKAN	JUMLAH DESA	52
			ANGGARAN	1.790.688.353
		KREDIT	JUMLAH DESA	52
	LEMBAGA EKONOMI	BUMDES/KOPERASI	ANGGARAN	1.790.688.353
			JUMLAH DESA	52
		KEDAI MAKANAN DAN PENGINAPAN	ANGGARAN	1.790.688.353
	KETERBUKAAN WILAYAH	ANGKUTAN UMUM	JUMLAH DESA	49
			ANGGARAN	8.316.733.713
		AKSES JALAN	JUMLAH DESA	44
LINGKUNGAN (IKL)	KUALITAS LINGKUNGAN	KUALITAS JALAN DESA	ANGGARAN	11.317.265.447
			JUMLAH DESA	49
		PENCEMARAN	ANGGARAN	12.603.318.339
POTENSI DAN TANGGAP BENCANA	KEJADIAN BENCANA	JUMLAH DESA	16	
		ANGGARAN	1.979.573.309	
		JUMLAH DESA	42	
	MITIGASI BENCANA	ANGGARAN	700.069.317	
		JUMLAH DESA	51	
		ANGGARAN	850.084.170	
		TOTAL DESA	52	
		TOTAL ANGGARAN	124.524.500.564	

INDIKASI KEGIATAN DAN ANGGARAN DESA SANGAT TERTINGGAL				
SULAWESI SELATAN				
SOSIAL (IKS)	KESEHATAN	SARANA KESEHATAN	JUMLAH DESA ANGGARAN	20 1.811.396.493
		TENAGA KESEHATAN	JUMLAH DESA ANGGARAN	90 8.151.284.219
		POSKEDES/POLINDES	JUMLAH DESA ANGGARAN	61 5.524.759.304
		POSYANDU	JUMLAH DESA ANGGARAN	12 637.044.394
		BPJS	JUMLAH DESA ANGGARAN	83 7.517.295.446
		SD/MI	JUMLAH DESA ANGGARAN	17 11.152.003.495
		SMP/MTS	JUMLAH DESA ANGGARAN	26 17.056.005.346
		SMA/SMK/MA	JUMLAH DESA ANGGARAN	69 45.264.014.187
	PENDIDIKAN	PAUD	JUMLAH DESA ANGGARAN	33 21.648.006.785
		PKBM/PAKET A-B-C	JUMLAH DESA ANGGARAN	85 2.952.987.309
		KURSUS	JUMLAH DESA ANGGARAN	86 2.987.728.337
		PERPUSTAKAAN	JUMLAH DESA ANGGARAN	90 3.126.692.445
		GOTONG ROYONG	JUMLAH DESA ANGGARAN	- -
		RUANG PUBLIK	JUMLAH DESA ANGGARAN	77 6.497.163.878
		KELOMPOK OLAHRAGA	JUMLAH DESA ANGGARAN	92 3.124.296.857
		KEGIATAN OLAHRAGA	JUMLAH DESA ANGGARAN	91 3.090.337.108
	MODAL SOSIAL	TOLERANSI ANTAR SUKU	JUMLAH DESA ANGGARAN	82 494.031.970
		BERBAHASA INDONESIA	JUMLAH DESA ANGGARAN	26 156.644.283
		TOLERANSI BERAGAMA	JUMLAH DESA ANGGARAN	33 198.817.744
		SARANA POSKAMPLING	JUMLAH DESA ANGGARAN	67 977.567.098
		KEGIATAN POSKAMPLING	JUMLAH DESA ANGGARAN	59 860.842.668
		KONFLIK	JUMLAH DESA ANGGARAN	21 306.401.628
		SLB	JUMLAH DESA ANGGARAN	2 69.482.054
		PENYANDANG KESEJAHTERAAN SOSIAL	JUMLAH DESA ANGGARAN	20 694.820.543
		AIR MINUM	JUMLAH DESA ANGGARAN	58 5.101.807.134
		AIR MANDI DAN MENCUCI	JUMLAH DESA ANGGARAN	61 5.365.693.709
		JAMBAAN	JUMLAH DESA ANGGARAN	47 4.212.786.376
		TEMPAT PEMBUANGAN SAMPAH	JUMLAH DESA ANGGARAN	92 19.721.009.133
		LISTRIK	JUMLAH DESA ANGGARAN	63 871.353.788
		SINYAL TELEPON	JUMLAH DESA ANGGARAN	89 1.352.956.746
		INTERNET DI KANTOR DESA	JUMLAH DESA ANGGARAN	89 1.352.956.746
		INTERNET DI DESA	JUMLAH DESA ANGGARAN	89 1.352.956.746
	KERAGAMAN PRODUKSI	KEGIATAN EKONOMI	JUMLAH DESA ANGGARAN	82 3.286.951.897
		PERDAGANGAN	JUMLAH DESA ANGGARAN	89 12.830.056.724

EKONOMI (IKE)	PERDAGANGAN	PASAR	JUMLAH DESA	83
			ANGGARAN	11.965.109.079
		JUMLAH DESA	67	
		TOKO DAN WARUNG KELONTONG	ANGGARAN	2.685.680.209
			JUMLAH DESA	93
		JASA LOGISTIK	ANGGARAN	3.727.884.469
			JUMLAH DESA	93
		PERBANKAN	ANGGARAN	3.727.884.469
			JUMLAH DESA	93
		KREDIT	ANGGARAN	3.727.884.469
			JUMLAH DESA	85
		BUMDES/KOPERASI	ANGGARAN	3.407.206.235
			JUMLAH DESA	93
		KEDAI MAKANAN DAN PENGINAPAN	ANGGARAN	2.576.934.480
			JUMLAH DESA	76
KETERBUKAAN WILAYAH	ANGKUTAN UMUM	ANGGARAN	49.856.015.627	
		JUMLAH DESA	83	
	AKSES JALAN	ANGGARAN	54.448.017.066	
		JUMLAH DESA	38	
	PENCEMARAN	ANGGARAN	5.732.307.820	
		JUMLAH DESA	87	
LINGKUNGAN (IKL)	POTENSI DAN TANGGAP BENCANA	KEJADIAN BENCANA	ANGGARAN	1.338.826.275
			JUMLAH DESA	93
		MITIGASI BENCANA	ANGGARAN	1.431.159.121
			TOTAL DESA	93
			TOTAL ANGGARAN	348.100.946.381

INDIKASI KEGIATAN DAN ANGGARAN DESA SANGAT TERTINGGAL				
SULAWESI TENGGARA				
KESEHATAN	SARANA KESEHATAN	JUMLAH DESA	10	
		ANGGARAN	495.336,878	
	TENAGA KESEHATAN	JUMLAH DESA	53	
		ANGGARAN	2.625.285,454	
	POSKESDES/POLINDES	JUMLAH DESA	34	
		ANGGARAN	1.684.145,386	
	POSYANDU	JUMLAH DESA	14	
		ANGGARAN	607.724,742	
	BPJS	JUMLAH DESA	51	
		ANGGARAN	2.526.218,078	
PENDIDIKAN	SD/MI	JUMLAH DESA	12	
		ANGGARAN	3.996.804,965	
	SMP/MTS	JUMLAH DESA	25	
		ANGGARAN	8.326.677,011	
	SMA/SMK/MA	JUMLAH DESA	46	
		ANGGARAN	15.321.085,701	
	PAUD	JUMLAH DESA	26	
		ANGGARAN	8.659.744,092	
	PKBM/PAKET A-B-C	JUMLAH DESA	49	
		ANGGARAN	3.202.574,744	
MODAL SOSIAL	KURSUS	JUMLAH DESA	52	
		ANGGARAN	3.398.650,749	
	PERPUSTAKAAN	JUMLAH DESA	49	
		ANGGARAN	3.202.574,744	
	GOTONG ROYONG	JUMLAH DESA	2	
		ANGGARAN	15.276,338	
	RUANG PUBLIK	JUMLAH DESA	41	
		ANGGARAN	4.914.287,379	
	KELOMPOK OLAHRAGA	JUMLAH DESA	52	
		ANGGARAN	1.077.369,407	
SOSIAL (IKS)	KEGIATAN OLAHRAGA	JUMLAH DESA	50	
		ANGGARAN	1.035.932,122	
	TOLERANSI ANTAR SUKU	JUMLAH DESA	21	
		ANGGARAN	160.401,544	
	BERBAHASA INDONESIA	JUMLAH DESA	11	
		ANGGARAN	84.019,856	
	TOLERANSI BERAGAMA	JUMLAH DESA	46	
		ANGGARAN	351.355,764	
	SARANA POSKAMPLING	JUMLAH DESA	35	
		ANGGARAN	436.966,578	
PERMUKIMAN	KEGIATAN POSKAMPLING	JUMLAH DESA	31	
		ANGGARAN	387.027,541	
	KONFLIK	JUMLAH DESA	6	
		ANGGARAN	74.908,556	
	SLB	JUMLAH DESA	-	
		ANGGARAN	-	
	PENYANDANG KESEJAHTERAAN SOSIAL	JUMLAH DESA	4	
		ANGGARAN	261.434,673	
	AIR MINUM	JUMLAH DESA	30	
		ANGGARAN	3.343.482,350	
KERAGAMAN PRODUKSI	AIR MANDI DAN MENCUCI	JUMLAH DESA	32	
		ANGGARAN	3.566,381,173	
	JAMBAAN	JUMLAH DESA	28	
		ANGGARAN	3.374.774,218	
	TEMPAT PEMBUANGAN SAMPAH	JUMLAH DESA	52	
		ANGGARAN	1.688.096,567	
	LISTRIK	JUMLAH DESA	38	
		ANGGARAN	544.362,769	
	SINYAL TELEPON	JUMLAH DESA	46	
		ANGGARAN	846.400,000	
	INTERNET DI KANTOR DESA	JUMLAH DESA	52	
		ANGGARAN	956.800,000	
	INTERNET DI DESA	JUMLAH DESA	48	
		ANGGARAN	883.200,000	
	KEGIATAN EKONOMI	JUMLAH DESA	50	
		ANGGARAN	1.935.610,201	
	PERDAGANGAN	JUMLAH DESA	49	
		ANGGARAN	8.811.718,224	



EKONOMI (IKE)	PERDAGANGAN	PASAR	JUMLAH DESA	52
			ANGGARAN	9.351.211.176
		JUMLAH DESA	46	
	AKSES DISTRIBUSI	TOKO DAN WARUNG KELONTONG	ANGGARAN	1.780.761.385
			JUMLAH DESA	53
		JASA LOGISTIK	ANGGARAN	2.051.746.813
	AKSES KREDIT	PERBANKAN	JUMLAH DESA	53
			ANGGARAN	2.051.746.813
		KREDIT	JUMLAH DESA	53
	LEMBAGA EKONOMI	BUMDES/KOPERASI	JUMLAH DESA	49
			ANGGARAN	1.896.897.997
		KEDAI MAKANAN DAN PENGINAPAN	JUMLAH DESA	53
			ANGGARAN	2.051.746.813
		ANGKUTAN UMUM	JUMLAH DESA	51
KETERBUKAAN WILAYAH		ANGGARAN	7.062.349.289	
	AKSES JALAN	JUMLAH DESA	44	
		ANGGARAN	14.654.951.540	
		JUMLAH DESA	48	
	KUALITAS JALAN DESA	ANGGARAN	15.987.219.862	
		JUMLAH DESA	16	
	PENCEMARAN	ANGGARAN	2.483.791.805	
		JUMLAH DESA	39	
	KEJADIAN BENCANA	ANGGARAN	401.088.334	
LINGKUNGAN (IKL)	POTENSI DAN TANGGAP BENCANA	JUMLAH DESA	53	
		ANGGARAN	545.068.761	
		TOTAL DESA	53	
		TOTAL ANGGARAN	151.166.955.201	

INDIKASI KEGIATAN DAN ANGGARAN DESA SANGAT TERTINGGAL				
GORONTALO				
KESEHATAN	SARANA KESEHATAN	JUMLAH DESA ANGGARAN		3 123.774.329
	TENAGA KESEHATAN	JUMLAH DESA ANGGARAN		7 288.806.767
	POSKESDES/POLINDES	JUMLAH DESA ANGGARAN		3 123.774.329
	POSYANDU	JUMLAH DESA ANGGARAN		2 115.663.101
	BPJS	JUMLAH DESA ANGGARAN		6 247.548.657
	SD/MI	JUMLAH DESA ANGGARAN		1 248.523.232
	SMP/MTS	JUMLAH DESA ANGGARAN		2 497.046.465
	SMA/SMK/MA	JUMLAH DESA ANGGARAN		6 1.491.139.394
	PAUD	JUMLAH DESA ANGGARAN		1 248.523.232
	PKBM/PAKET A-B-C	JUMLAH DESA ANGGARAN		7 278.840.648
	KURSUS	JUMLAH DESA ANGGARAN		7 278.840.648
	PERPUSTAKAAN	JUMLAH DESA ANGGARAN		5 199.171.892
PENDIDIKAN	GOTONG ROYONG	JUMLAH DESA ANGGARAN		1 7.638.169
	RUANG PUBLIK	JUMLAH DESA ANGGARAN		6 554.352.750
	KELOMPOK OLAHRAGA	JUMLAH DESA ANGGARAN		7 587.820.970
	KEGIATAN OLAHRAGA	JUMLAH DESA ANGGARAN		7 587.820.970
	TOLERANSI ANTAR SUKU	JUMLAH DESA ANGGARAN		4 30.552.675
	BERBAHASA INDONESIA	JUMLAH DESA ANGGARAN		2 15.276.338
	TOLERANSI BERAGAMA	JUMLAH DESA ANGGARAN		4 30.552.675
	SARANA POSKAMPLING	JUMLAH DESA ANGGARAN		6 92.481.852
	KEGIATAN POSKAMPLING	JUMLAH DESA ANGGARAN		6 92.481.852
	KONFLIK	JUMLAH DESA ANGGARAN		1 15.413.642
	SLB	JUMLAH DESA ANGGARAN		- -
	PENYANDANG KESEJAHTERAAN SOSIAL	JUMLAH DESA ANGGARAN		- -
MODAL SOSIAL	AIR MINUM	JUMLAH DESA ANGGARAN		4 276.661.986
	AIR MANDI DAN MENCUCI	JUMLAH DESA ANGGARAN		4 276.661.986
	JAMBAAN	JUMLAH DESA ANGGARAN		5 503.591.907
	TEMPAT PEMBUANGAN SAMPAH	JUMLAH DESA ANGGARAN		7 228.924.522
	LISTRIK	JUMLAH DESA ANGGARAN		4 90.969.831
	SINYAL TELEPON	JUMLAH DESA ANGGARAN		6 93.600.000
	INTERNET DI KANTOR DESA	JUMLAH DESA ANGGARAN		7 109.200.000
	INTERNET DI DESA	JUMLAH DESA ANGGARAN		5 78.000.000
	KEGIATAN EKONOMI	JUMLAH DESA ANGGARAN		7 334.022.268
	PERDAGANGAN	JUMLAH DESA ANGGARAN		7 896.449.778
KERAGAMAN PRODUKSI				

SOSIAL (IKS)

EKONOMI (IKE)	PERDAGANGAN	PASAR	JUMLAH DESA	6
			ANGGARAN	768.385.524
		TOKO DAN WARUNG KELONTONG	JUMLAH DESA	6
			ANGGARAN	286.304.801
	AKSES DISTRIBUSI	JASA LOGISTIK	JUMLAH DESA	7
			ANGGARAN	334.022.268
	AKSES KREDIT	PERBANKAN	JUMLAH DESA	7
			ANGGARAN	334.022.268
		KREDIT	JUMLAH DESA	7
			ANGGARAN	334.022.268
	LEMBAGA EKONOMI	BUMDES/KOPERASI	JUMLAH DESA	7
			ANGGARAN	334.022.268
		KEDAI MAKANAN DAN PENGINAPAN	JUMLAH DESA	7
			ANGGARAN	334.022.268
	KETERBUKAAN WILAYAH	ANGKUTAN UMUM	JUMLAH DESA	7
			ANGGARAN	1.192.665.500
		AKSES JALAN	JUMLAH DESA	5
			ANGGARAN	1.242.616.162
LINGKUNGAN (IKL)	KUALITAS LINGKUNGAN	PENCEMARAN	JUMLAH DESA	1
			ANGGARAN	92.038.854
			JUMLAH DESA	5
			ANGGARAN	87.120.697
LINGKUNGAN (IKL)	POTENSI DAN TANGGAP BENCANA	MITIGASI BENCANA	JUMLAH DESA	7
			ANGGARAN	121.968.976
			TOTAL DESA	7
			TOTAL ANGGARAN	15.747.954.882

INDIKASI KEGIATAN DAN ANGGARAN DESA SANGAT TERTINGGAL				
SULAWESI BARAT				
SOSIAL (IKS)	KESEHATAN	SARANA KESEHATAN	JUMLAH DESA ANGGARAN	12 1.097.686.919
		TENAGA KESEHATAN	JUMLAH DESA ANGGARAN	91 8.324.125.799
		POSKEDES/POLINDES	JUMLAH DESA ANGGARAN	69 6.311.699.782
		POSYANDU	JUMLAH DESA ANGGARAN	24 1.332.272.519
	PENDIDIKAN	BPJS	JUMLAH DESA ANGGARAN	88 8.049.704.070
		SD/MI	JUMLAH DESA ANGGARAN	7 3.950.694.841
		SMP/MTS	JUMLAH DESA ANGGARAN	33 18.624.704.249
		SMA/SMK/MA	JUMLAH DESA ANGGARAN	61 34.427.483.612
	MODAL SOSIAL	PAUD	JUMLAH DESA ANGGARAN	24 13.545.239.454
		PKBM/PAKET A-B-C	JUMLAH DESA ANGGARAN	88 1.787.833.917
		KURSUS	JUMLAH DESA ANGGARAN	90 1.828.466.506
		PERPUSTAKAAN	JUMLAH DESA ANGGARAN	87 1.767.517.622
		GOTONG ROYONG	JUMLAH DESA ANGGARAN	7 53.467.181
		RUANG PUBLIK	JUMLAH DESA ANGGARAN	80 10.261.633.811
		KELOMPOK OLAHRAGA	JUMLAH DESA ANGGARAN	92 3.992.633.788
		KEGIATAN OLAHRAGA	JUMLAH DESA ANGGARAN	92 3.992.633.788
		TOLERANSI ANTAR SUKU	JUMLAH DESA ANGGARAN	84 641.606.177
		BERBAHASA INDONESIA	JUMLAH DESA ANGGARAN	45 343.717.595
		TOLERANSI BERAGAMA	JUMLAH DESA ANGGARAN	52 397.184.776
	PERMUKIMAN	SARANA POSKAMPLING	JUMLAH DESA ANGGARAN	42 583.183.605
		KEGIATAN POSKAMPLING	JUMLAH DESA ANGGARAN	43 597.068.929
		KONFLIK	JUMLAH DESA ANGGARAN	14 194.394.535
		SLB	JUMLAH DESA ANGGARAN	2 40.632.589
KERAGAMAN PRODUKSI	KERAGAMAN PRODUKSI	PENYANDANG KESEJAHTERAAN SOSIAL	JUMLAH DESA ANGGARAN	9 182.846.651
		AIR MINUM	JUMLAH DESA ANGGARAN	54 4.741.143.688
		AIR MANDI DAN MENCUCI	JUMLAH DESA ANGGARAN	48 4.214.349.945
		JAMBAAN	JUMLAH DESA ANGGARAN	51 6.473.520.626
	KERAGAMAN PRODUKSI	TEMPAT PEMBUANGAN SAMPAH	JUMLAH DESA ANGGARAN	93 4.170.999.883
		LISTRIK	JUMLAH DESA ANGGARAN	36 309.933.964
		SINYAL TELEPON	JUMLAH DESA ANGGARAN	86 1.429.011.145
		INTERNET DI KANTOR DESA	JUMLAH DESA ANGGARAN	89 1.478.860.371
	KERAGAMAN PRODUKSI	INTERNET DI DESA	JUMLAH DESA ANGGARAN	89 1.478.860.371
		KEGIATAN EKONOMI	JUMLAH DESA ANGGARAN	87 3.381.215.353
		PERDAGANGAN	JUMLAH DESA ANGGARAN	88 9.988.671.000



EKONOMI (IKE)	PERDAGANGAN	PASAR	JUMLAH DESA	90
			ANGGARAN	10.215.686.250
			JUMLAH DESA	86
	AKSES DISTRIBUSI	TOKO DAN WARUNG KELONTONG	ANGGARAN	3.342.350.809
			JUMLAH DESA	93
			ANGGARAN	3.614.402.619
	AKSES KREDIT	JASA LOGISTIK	JUMLAH DESA	93
			ANGGARAN	3.614.402.619
			ANGGARAN	93
	LEMBAGA EKONOMI	PERBANKAN	ANGGARAN	3.614.402.619
			ANGGARAN	93
		KREDIT	ANGGARAN	3.614.402.619
			ANGGARAN	93
		BUMDES/KOPERASI	JUMLAH DESA	93
			ANGGARAN	3.614.402.619
	KETERBUKAAN WILAYAH	KEDAI MAKANAN DAN PENGINAPAN	JUMLAH DESA	93
			ANGGARAN	93
		ANGKUTAN UMUM	JUMLAH DESA	92
			ANGGARAN	1.610.000.000
		AKSES JALAN	JUMLAH DESA	73
			ANGGARAN	41.200.103.339
LINGKUNGAN (IKL)	KUALITAS LINGKUNGAN	KUALITAS JALAN DESA	JUMLAH DESA	79
			ANGGARAN	44.586.413.202
			JUMLAH DESA	33
	POTENSI DAN TANGGAP BENCANA	PENCEMARAN	ANGGARAN	3.516.185.810
			JUMLAH DESA	88
		KEJADIAN BENCANA	ANGGARAN	1.008.910.770
	MITIGASI BENCANA		JUMLAH DESA	93
			ANGGARAN	1.066.235.245
			TOTAL DESA	93
			TOTAL ANGGARAN	284.612.897.577

INDIKASI KEGIATAN DAN ANGGARAN DESA SANGAT TERTINGGAL				
MALUKU				
SOSIAL (IKS)	KESEHATAN	SARANA KESEHATAN	JUMLAH DESA ANGGARAN	41 3.921.480.114
		TENAGA KESEHATAN	JUMLAH DESA ANGGARAN	133 12.720.898.907
		POSKEDES/POLINDES	JUMLAH DESA ANGGARAN	105 10.042.814.927
		POSYANDU	JUMLAH DESA ANGGARAN	52 3.041.233.830
		BPJS	JUMLAH DESA ANGGARAN	138 13.199.128.189
	PENDIDIKAN	SD/MI	JUMLAH DESA ANGGARAN	11 2.635.436.010
		SMP/MTS	JUMLAH DESA ANGGARAN	90 21.562.658.260
		SMA/SMK/MA	JUMLAH DESA ANGGARAN	114 27.312.700.462
		PAUD	JUMLAH DESA ANGGARAN	48 11.500.084.405
		PKBM/PAKET A-B-C	JUMLAH DESA ANGGARAN	139 10.396.322.519
	MODAL SOSIAL	KURSUS	JUMLAH DESA ANGGARAN	143 10.695.497.268
		PERPUSTAKAAN	JUMLAH DESA ANGGARAN	137 10.246.735.145
		GOTONG ROYONG	JUMLAH DESA ANGGARAN	6 45.829.013
		RUANG PUBLIK	JUMLAH DESA ANGGARAN	108 8.478.653.485
		KELOMPOK OLAHRAGA	JUMLAH DESA ANGGARAN	145 4.808.766.865
		KEGIATAN OLAHRAGA	JUMLAH DESA ANGGARAN	145 4.808.766.865
		TOLERANSI ANTAR SUKU	JUMLAH DESA ANGGARAN	113 863.113.071
		BERBAHASA INDONESIA	JUMLAH DESA ANGGARAN	64 488.842.801
		TOLERANSI BERAGAMA	JUMLAH DESA ANGGARAN	111 847.836.734
		SARANA POSKAMPLING	JUMLAH DESA ANGGARAN	110 2.394.031.865
PERMUKIMAN	KERAGAMAN PRODUKSI	KEGIATAN POSKAMPLING	JUMLAH DESA ANGGARAN	96 2.089.336.900
		KONFLIK	JUMLAH DESA ANGGARAN	14 304.694.965
		SLB	JUMLAH DESA ANGGARAN	1 74.793.687
		PENYANDANG KESEJAHTERAAN SOSIAL	JUMLAH DESA ANGGARAN	11 822.730.559
		AIR MINUM	JUMLAH DESA ANGGARAN	79 6.927.164.266
	KERAGAMAN PRODUKSI	AIR MANDI DAN MENCUCI	JUMLAH DESA ANGGARAN	81 7.102.535.513
		JAMBAN	JUMLAH DESA ANGGARAN	85 9.331.071.742
		TEMPAT PEMBUANGAN SAMPAH	JUMLAH DESA ANGGARAN	135 7.973.142.748
		LISTRIK	JUMLAH DESA ANGGARAN	95 1.389.961.246
		SINYAL TELEPON	JUMLAH DESA ANGGARAN	127 2.751.842.661
		INTERNET DI KANTOR DESA	JUMLAH DESA ANGGARAN	145 3.141.867.605
		INTERNET DI DESA	JUMLAH DESA ANGGARAN	138 2.990.191.238
		KEGIATAN EKONOMI	JUMLAH DESA ANGGARAN	130 11.675.889.681
		PERDAGANGAN	JUMLAH DESA ANGGARAN	139 12.572.654.137



EKONOMI (IKE)	PERDAGANGAN	PASAR	JUMLAH DESA	145
			ANGGARAN	13.115.358.633
		JUMLAH DESA	126	
	AKSES DISTRIBUSI	TOKO DAN WARUNG KELONTONG	ANGGARAN	11.316.631.537
			JUMLAH DESA	145
		JASA LOGISTIK	ANGGARAN	13.023.107.722
	AKSES KREDIT	PERBANKAN	JUMLAH DESA	145
			ANGGARAN	13.023.107.722
		JUMLAH DESA	145	
	LEMBAGA EKONOMI	KREDIT	ANGGARAN	13.023.107.722
			JUMLAH DESA	143
		BUMDES/KOPERASI	ANGGARAN	12.843.478.650
	KEDAI MAKANAN DAN PENGINAPAN		JUMLAH DESA	145
		ANGKUTAN UMUM	ANGGARAN	13.023.107.722
			JUMLAH DESA	140
KETERBUKAAN WILAYAH	AKSES JALAN	ANGGARAN	21.502.597.873	
		JUMLAH DESA	135	
	ANGGARAN		32.343.987.390	
	JUMLAH DESA		99	
	ANGGARAN		23.718.924.086	
LINGKUNGAN (IKL)	KUALITAS LINGKUNGAN	PENCEMARAN	JUMLAH DESA	55
			ANGGARAN	6.203.353.784
		JUMLAH DESA	45	
	POTENSI DAN TANGGAP BENCANA	KEJADIAN BENCANA	ANGGARAN	589.027.606
			JUMLAH DESA	145
MITIGASI BENCANA			1.897.977.842	
		TOTAL DESA	145	
		TOTAL ANGGARAN	404.782.475.974	

INDIKASI KEGIATAN DAN ANGGARAN DESA SANGAT TERTINGGAL				
MALUKU UTARA				
KESEHATAN	SARANA KESEHATAN	JUMLAH DESA	3	
		ANGGARAN	138.801.959	
	TENAGA KESEHATAN	JUMLAH DESA	105	
		ANGGARAN	4.858.068.552	
	POSKESDES/POLINDES	JUMLAH DESA	40	
		ANGGARAN	1.850.692.782	
	POSYANDU	JUMLAH DESA	28	
		ANGGARAN	1.131.940.929	
	BPJS	JUMLAH DESA	105	
		ANGGARAN	4.858.068.552	
PENDIDIKAN	SD/MI	JUMLAH DESA	7	
		ANGGARAN	2.156.959.128	
	SMP/MTS	JUMLAH DESA	55	
		ANGGARAN	16.947.536.007	
	SMA/SMK/MA	JUMLAH DESA	84	
		ANGGARAN	25.883.509.539	
	PAUD	JUMLAH DESA	31	
		ANGGARAN	9.552.247.568	
	PKBM/PAKET A-B-C	JUMLAH DESA	101	
		ANGGARAN	8.950.550.044	
MODAL SOSIAL	KURSUS	JUMLAH DESA	107	
		ANGGARAN	9.482.265.889	
	PERPUSTAKAAN	JUMLAH DESA	107	
		ANGGARAN	9.482.265.889	
	GOTONG ROYONG	JUMLAH DESA	3	
		ANGGARAN	22.914.506	
	RUANG PUBLIK	JUMLAH DESA	86	
		ANGGARAN	5.942.295.727	
	KELOMPOK OLAHRAGA	JUMLAH DESA	108	
		ANGGARAN	4.314.617.182	
SOSIAL (IKS)	KEGIATAN OLAHRAGA	JUMLAH DESA	108	
		ANGGARAN	4.314.617.182	
	TOLERANSI ANTAR SUKU	JUMLAH DESA	69	
		ANGGARAN	527.033.645	
	BERBAHASA INDONESIA	JUMLAH DESA	53	
		ANGGARAN	404.822.945	
	TOLERANSI BERAGAMA	JUMLAH DESA	66	
		ANGGARAN	504.119.139	
	SARANA POSKAMPLING	JUMLAH DESA	72	
		ANGGARAN	1.067.619.072	
PERMUKIMAN	KEGIATAN POSKAMPLING	JUMLAH DESA	48	
		ANGGARAN	711.746.048	
	KONFLIK	JUMLAH DESA	29	
		ANGGARAN	430.013.237	
	SLB	JUMLAH DESA	1	
		ANGGARAN	88.619.307	
	PENYANDANG KESEJAHTERAAN SOSIAL	JUMLAH DESA	14	
		ANGGARAN	1.240.670.303	
	AIR MINUM	JUMLAH DESA	49	
		ANGGARAN	3.558.221.436	
KERAGAMAN PRODUKSI	AIR MANDI DAN MENCUCI	JUMLAH DESA	60	
		ANGGARAN	4.357.005.840	
	JAMBAAN	JUMLAH DESA	71	
		ANGGARAN	6.891.713.303	
	TEMPAT PEMBUANGAN SAMPAH	JUMLAH DESA	108	
		ANGGARAN	12.488.443.207	
	LISTRIK	JUMLAH DESA	61	
		ANGGARAN	1.098.157.665	
	SINYAL TELEPON	JUMLAH DESA	91	
		ANGGARAN	1.512.093.189	
	INTERNET DI KANTOR DESA	JUMLAH DESA	105	
		ANGGARAN	1.744.722.910	
	INTERNET DI DESA	JUMLAH DESA	99	
		ANGGARAN	1.645.024.458	
	KEGIATAN EKONOMI	JUMLAH DESA	97	
		ANGGARAN	4.977.389.622	
	PERDAGANGAN	JUMLAH DESA	105	
		ANGGARAN	9.888.821.296	



EKONOMI (IKE)	PERDAGANGAN	PASAR	JUMLAH DESA	108
			ANGGARAN	10.171.359.048
		TOKO DAN WARUNG KELONTONG	JUMLAH DESA	86
	AKSES DISTRIBUSI		ANGGARAN	4.412.943.377
		JASA LOGISTIK	JUMLAH DESA	107
	AKSES KREDIT		ANGGARAN	5.490.522.573
		PERBANKAN	JUMLAH DESA	108
			ANGGARAN	5.541.835.868
	LEMBAGA EKONOMI	KREDIT	JUMLAH DESA	107
			ANGGARAN	5.490.522.573
		BUMDES/KOPERASI	JUMLAH DESA	106
			ANGGARAN	5.439.209.278
		KEDAI MAKANAN DAN PENGINAPAN	JUMLAH DESA	108
	KETERBUKAAN WILAYAH		ANGGARAN	5.541.835.868
		ANGKUTAN UMUM	JUMLAH DESA	98
			ANGGARAN	2.058.000.000
		AKSES JALAN	JUMLAH DESA	82
			ANGGARAN	25.267.235.502
LINGKUNGAN (IKL)	KUALITAS LINGKUNGAN	KUALITAS JALAN DESA	JUMLAH DESA	75
			ANGGARAN	23.110.276.374
		PENCEMARAN	JUMLAH DESA	45
	POTENSI DAN TANGGAP BENCANA		ANGGARAN	5.647.091.269
		KEJADIAN BENCANA	JUMLAH DESA	79
			ANGGARAN	2.571.279.978
	MITIGASI BENCANA		JUMLAH DESA	107
			ANGGARAN	3.482.619.717
		TOTAL DESA		108
		TOTAL ANGGARAN		267.248.319.485

INDIKASI KEGIATAN DAN ANGGARAN DESA SANGAT TERTINGGAL

PAPUA				
KESEHATAN	SARANA KESEHATAN	JUMLAH DESA ANGGARAN	2.074 122.118.348.984	
	TENAGA KESEHATAN	JUMLAH DESA ANGGARAN	2.660 156.622.376.229	
	POSKESDES/POLINDES	JUMLAH DESA ANGGARAN	2.799 164.806.778.596	
	POSYANDU	JUMLAH DESA ANGGARAN	2.379 112.594.110.417	
	BPJS	JUMLAH DESA ANGGARAN	1.980 116.583.573.283	
	SD/MI	JUMLAH DESA ANGGARAN	1.351 348.771.730.264	
	SMP/MTS	JUMLAH DESA ANGGARAN	2.013 519.672.459.675	
	SMA/SMK/MA	JUMLAH DESA ANGGARAN	2.512 648.493.402.237	
	PAUD	JUMLAH DESA ANGGARAN	2.680 691.863.980.094	
	PKBM/PAKET A-B-C	JUMLAH DESA ANGGARAN	699 42.455.441.482	
	KURSUS	JUMLAH DESA ANGGARAN	2.927 177.778.365.117	
	PERPUSTAKAAN	JUMLAH DESA ANGGARAN	2.942 178.689.426.093	
PENDIDIKAN	GOTONG ROYONG	JUMLAH DESA ANGGARAN	287 2.192.154.438	
	RUANG PUBLIK	JUMLAH DESA ANGGARAN	2.524 269.306.872.656	
	KELOMPOK OLAHRAGA	JUMLAH DESA ANGGARAN	2.952 139.917.825.980	
	KEGIATAN OLAHRAGA	JUMLAH DESA ANGGARAN	2.919 138.353.703.942	
	TOLERANSI ANTAR SUKU	JUMLAH DESA ANGGARAN	2.530 19.324.566.995	
	BERBAHASA INDONESIA	JUMLAH DESA ANGGARAN	1.745 13.328.604.508	
	TOLERANSI BERAGAMA	JUMLAH DESA ANGGARAN	2.447 18.690.598.986	
	SARANA POSKAMPLING	JUMLAH DESA ANGGARAN	2.766 34.646.533.969	
	KEGIATAN POSKAMPLING	JUMLAH DESA ANGGARAN	718 8.993.568.832	
	KONFLIK	JUMLAH DESA ANGGARAN	381 4.772.353.378	
	SLB	JUMLAH DESA ANGGARAN	2.235 135.748.085.424	
	PENYANDANG KESEJAHTERAAN SOSIAL	JUMLAH DESA ANGGARAN	124 7.531.437.402	
MODAL SOSIAL	AIR MINUM	JUMLAH DESA ANGGARAN	2.821 414.841.740.371	
	AIR MANDI DAN MENCUCI	JUMLAH DESA ANGGARAN	1.930 283.815.866.330	
	JAMBAAN	JUMLAH DESA ANGGARAN	1.950 291.270.732.831	
	TEMPAT PEMBUANGAN SAMPAH	JUMLAH DESA ANGGARAN	2.902 315.321.784.857	
	LISTRIK	JUMLAH DESA ANGGARAN	2.509 49.733.462.804	
	SINYAL TELEPON	JUMLAH DESA ANGGARAN	2.782 46.226.848.910	
	INTERNET DI KANTOR DESA	JUMLAH DESA ANGGARAN	2.905 48.270.667.176	
	INTERNET DI DESA	JUMLAH DESA ANGGARAN	1.256 20.870.209.285	
	KEGIATAN EKONOMI	JUMLAH DESA ANGGARAN	2.882 233.476.616.022	
	PERDAGANGAN	JUMLAH DESA ANGGARAN	2.897 271.858.078.847	
	KERAGAMAN PRODUKSI			

SOSIAL (IKS)

EKONOMI (IKE)	PERDAGANGAN	PASAR	JUMLAH DESA	2.941
		TOKO DAN WARUNG KELONTONG	ANGGARAN	275.987.093.506
			JUMLAH DESA	2.495
			ANGGARAN	202.124.967.722
	AKSES DISTRIBUSI	JASA LOGISTIK	JUMLAH DESA	2.951
		ANGGARAN	ANGGARAN	239.066.444.789
	AKSES KREDIT	PERBANKAN	JUMLAH DESA	2.925
			ANGGARAN	236.960.132.500
		KREDIT	JUMLAH DESA	2.952
			ANGGARAN	239.147.456.800
LEMBAGA EKONOMI	BUMDES/KOPERASI	JUMLAH DESA	2.883	
		ANGGARAN	233.557.628.033	
	KEDAI MAKANAN DAN PENGINAPAN	JUMLAH DESA	2.938	
		ANGGARAN	238.013.288.644	
		JUMLAH DESA	2.838	
		ANGGARAN	483.540.669.837	
KETERBUKAAN WILAYAH	ANGKUTAN UMUM	JUMLAH DESA	2.509	
		ANGGARAN	647.718.927.632	
	AKSES JALAN	JUMLAH DESA	2.775	
		ANGGARAN	716.389.009.239	
LINGKUNGAN (IKL)	KUALITAS LINGKUNGAN	PENCEMARAN	JUMLAH DESA	266
			ANGGARAN	34.235.024.144
	POTENSI DAN TANGGAP BENCANA	KEJADIAN BENCANA	JUMLAH DESA	634
			ANGGARAN	7.784.016.479
			JUMLAH DESA	2.953
			ANGGARAN	36.255.837.007
			TOTAL DESA	2953
			TOTAL ANGGARAN	9.639.722.802.743

INDIKASI KEGIATAN DAN ANGGARAN DESA SANGAT TERTINGGAL				
PAPUA BARAT				
SOSIAL (IKS)	KESEHATAN	SARANA KESEHATAN	JUMLAH DESA ANGGARAN	535 35.113.190.207
		TENAGA KESEHATAN	JUMLAH DESA ANGGARAN	812 53.293.290.557
		POSKESDES/POLINDES	JUMLAH DESA ANGGARAN	892 58.543.861.055
		POSYANDU	JUMLAH DESA ANGGARAN	632 39.839.743.378
		BPIJS	JUMLAH DESA ANGGARAN	617 40.495.024.967
	PENDIDIKAN	SD/MI	JUMLAH DESA ANGGARAN	267 60.009.944.029
		SMP/MTS	JUMLAH DESA ANGGARAN	547 122.941.720.539
		SMA/SMK/MA	JUMLAH DESA ANGGARAN	726 163.173.106.236
		PAUD	JUMLAH DESA ANGGARAN	812 182.502.151.878
		PKBM/PAKET A-B-C	JUMLAH DESA ANGGARAN	251 14.370.721.065
	MODAL SOSIAL	KURSUS	JUMLAH DESA ANGGARAN	929 53.188.844.100
		PERPUSTAKAAN	JUMLAH DESA ANGGARAN	931 53.303.351.838
		GOTONG ROYONG	JUMLAH DESA ANGGARAN	57 435.375.620
		RUANG PUBLIK	JUMLAH DESA ANGGARAN	870 28.275.000.000
		KELOMPOK OLAHRAGA	JUMLAH DESA ANGGARAN	933 34.803.500.077
		KEGIATAN OLAHRAGA	JUMLAH DESA ANGGARAN	930 34.691.591.717
		TOLERANSI ANTAR SUKU	JUMLAH DESA ANGGARAN	492 3.757.979.036
		BERBAHASA INDONESIA	JUMLAH DESA ANGGARAN	143 1.092.258.134
		TOLERANSI BERAGAMA	JUMLAH DESA ANGGARAN	754 5.759.179.254
		SARANA POSKAMPLING	JUMLAH DESA ANGGARAN	888 20.680.178.297
		KEGIATAN POSKAMPLING	JUMLAH DESA ANGGARAN	252 5.868.699.246
		KONFLIK	JUMLAH DESA ANGGARAN	81 1.886.367.615
		SLB	JUMLAH DESA ANGGARAN	679 38.875.376.904
		PENYANDANG KESEJAHTERAAN SOSIAL	JUMLAH DESA ANGGARAN	11 629.792.557
PERMUKIMAN	KERAGAMAN PRODUKSI	AIR MINUM	JUMLAH DESA ANGGARAN	900 116.377.647.632
		AIR MANDI DAN MENCUCI	JUMLAH DESA ANGGARAN	706 91.291.799.143
		JAMBAAN	JUMLAH DESA ANGGARAN	612 89.399.897.553
		TEMPAT PEMBUANGAN SAMPAH	JUMLAH DESA ANGGARAN	924 47.690.161.992
		LISTRIK	JUMLAH DESA ANGGARAN	521 25.631.017.831
	KERAGAMAN PRODUKSI	SINYAL TELEPON	JUMLAH DESA ANGGARAN	775 49.240.681.713
		INTERNET DI KANTOR DESA	JUMLAH DESA ANGGARAN	920 58.453.454.420
		INTERNET DI DESA	JUMLAH DESA ANGGARAN	449 28.527.827.212
		KEGIATAN EKONOMI	JUMLAH DESA ANGGARAN	921 69.513.976.392
		PERDAGANGAN	JUMLAH DESA ANGGARAN	902 64.669.273.179

EKONOMI (IKE)	PERDAGANGAN	PASAR	JUMLAH DESA	933
			ANGGARAN	66.891.831.348
		TOKO DAN WARUNG KELONTONG	JUMLAH DESA	872
	AKSES DISTRIBUSI	JASA LOGISTIK	ANGGARAN	65.815.621.513
			JUMLAH DESA	931
			ANGGARAN	70.268.742.694
	AKSES KREDIT	PERBANKAN	JUMLAH DESA	927
			ANGGARAN	69.966.836.173
			JUMLAH DESA	933
	LEMBAGA EKONOMI	KREDIT	ANGGARAN	70.419.695.954
		BUMDES/KOPERASI	JUMLAH DESA	925
			ANGGARAN	69.815.882.913
	KETERBUKAAN WILAYAH	KEDAI MAKANAN DAN PENGINAPAN	JUMLAH DESA	929
			ANGGARAN	70.117.789.434
		ANGKUTAN UMUM	JUMLAH DESA	858
LINGKUNGAN (IKL)	AKSES JALAN	JUMLAH DESA	326.914.282.200	
		ANGGARAN	539	
	KUALITAS JALAN DESA	JUMLAH DESA	121.143.669.781	
POTENSI DAN TANGGAP BENCANA		ANGGARAN	739	
	PENCEMARAN	JUMLAH DESA	166.094.938.717	
		ANGGARAN	162	
	KEJADIAN BENCANA	JUMLAH DESA	19.693.332.563	
		ANGGARAN	181	
	MITIGASI BENCANA	JUMLAH DESA	1.353.410.307	
		ANGGARAN	932	
			6.968.941.472	
	TOTAL DESA		933	
		TOTAL ANGGARAN	2.819.790.960.443	

INDIKASI KEGIATAN DAN ANGGARAN DESA SANGAT TERTINGGAL

NASIONAL				
KESEHATAN	SARANA KESEHATAN	JUMLAH DESA ANGGARAN	3.318	
	TENAGA KESEHATAN	JUMLAH DESA ANGGARAN	198.821.673.377	5.814
	POSKESDES/POLINDES	JUMLAH DESA ANGGARAN	337.431.646.600	5.436
	POSYANDU	JUMLAH DESA ANGGARAN	322.838.219.724	3.799
	BPJS	JUMLAH DESA ANGGARAN	189.535.480.533	4.932
	SD/MI	JUMLAH DESA ANGGARAN	290.565.594.101	1.907
	SMP/MTS	JUMLAH DESA ANGGARAN	527.312.737.202	3.684
	SMA/SMK/MA	JUMLAH DESA ANGGARAN	1.115.497.957.853	4.957
	PAUD	JUMLAH DESA ANGGARAN	1.546.659.577.744	4.679
	PKBM/PAKET A-B-C	JUMLAH DESA ANGGARAN	1.385.961.107.689	3.202
	KURSUS	JUMLAH DESA ANGGARAN	154.402.129.145	6.389
	PERPUSTAKAAN	JUMLAH DESA ANGGARAN	341.369.988.345	6.265
	GOTONG ROYONG	JUMLAH DESA ANGGARAN	336.666.944.789	516
	RUANG PUBLIK	JUMLAH DESA ANGGARAN	4.673.548.523	5.430
	KELOMPOK OLAHRAGA	JUMLAH DESA ANGGARAN	429.191.262.730	6.447
MODAL SOSIAL	KEGIATAN OLAHRAGA	JUMLAH DESA ANGGARAN	286.749.201.806	6.397
	TOLERANSI ANTAR SUKU	JUMLAH DESA ANGGARAN	284.577.970.933	4.839
	BERBAHASA INDONESIA	JUMLAH DESA ANGGARAN	44.995.377.173	3.091
	TOLERANSI BERAGAMA	JUMLAH DESA ANGGARAN	28.061.433.773	4.576
	SARANA POSKAMPLING	JUMLAH DESA ANGGARAN	40.664.951.327	2.405
	KEGIATAN POSKAMPLING	JUMLAH DESA ANGGARAN	39.063.648.075	816
	KONFLIK	JUMLAH DESA ANGGARAN	12.726.767.664	3.188
	SLB	JUMLAH DESA ANGGARAN	186.715.325.263	458
	PENYANDANG KESEJAHTERAAN SOSIAL	JUMLAH DESA ANGGARAN	21.855.090.077	5.541
	AIR MINUM	JUMLAH DESA ANGGARAN	732.278.983.684	4.432
	AIR MANDI DAN MENCUCI	JUMLAH DESA ANGGARAN	568.240.350.188	3.961
	JAMBAN	JUMLAH DESA ANGGARAN	524.486.466.101	6.341
	TEMPAT PEMBUANGAN SAMPAH	JUMLAH DESA ANGGARAN	481.723.016.227	4.665
	LISTRIK	JUMLAH DESA ANGGARAN	97.229.628.994	5.769
	SINYAL TELEPON	JUMLAH DESA ANGGARAN	146.132.236.913	6.224
KERAGAMAN PRODUKSI	INTERNET DI KANTOR DESA	JUMLAH DESA ANGGARAN	161.593.613.846	6.132
	INTERNET DI DESA	JUMLAH DESA ANGGARAN	98.559.907.256	6.214
	KEGIATAN EKONOMI	JUMLAH DESA ANGGARAN	395.663.868.229	6.132
	PERDAGANGAN	JUMLAH DESA ANGGARAN	633.415.189.767	



EKONOMI (IKE)	PERDAGANGAN	PASAR	JUMLAH DESA	6.409
		TOKO DAN WARUNG KELONTONG	ANGGARAN	666.212.843.914
			JUMLAH DESA	5.301
			ANGGARAN	344.279.597.966
	AKSES DISTRIBUSI	JASA LOGISTIK	JUMLAH DESA	6.456
			ANGGARAN	408.747.253.656
	AKSES KREDIT	PERBANKAN	JUMLAH DESA	6.424
			ANGGARAN	406.237.943.633
		KREDIT	JUMLAH DESA	6.463
			ANGGARAN	409.101.648.108
	LEMBAGA EKONOMI	BUMDES/KOPERASI	JUMLAH DESA	6.250
			ANGGARAN	398.018.929.323
		KEDAI MAKANAN DAN PENGINAPAN	JUMLAH DESA	6.429
			ANGGARAN	407.153.856.386
	KETERBUKAAN WILAYAH	ANGKUTAN UMUM	JUMLAH DESA	6.085
			ANGGARAN	1.172.083.577.863
		AKSES JALAN	JUMLAH DESA	5.019
			ANGGARAN	1.615.205.006.834
	LINGKUNGAN (IKL)	KUALITAS JALAN DESA	JUMLAH DESA	5.592
			ANGGARAN	1.779.439.681.928
	KUALITAS LINGKUNGAN	PENCEMARAN	JUMLAH DESA	1.547
			ANGGARAN	289.669.941.002
		KEJADIAN BENCANA	JUMLAH DESA	2.560
			ANGGARAN	33.576.711.384
	POTENSI DAN TANGGAP BENCANA	MITIGASI BENCANA	JUMLAH DESA	6.457
			ANGGARAN	78.261.440.349
		TOTAL DESA		6463
			TOTAL ANGGARAN	20.058.143.095.962





KEMENTERIAN DESA, PEMBANGUNAN
DAERAH TERTINGGAL DAN TRANSMIGRASI

KEBUTUHAN DAN ANGGARAN DESA TERTINGGAL



INDIKASI KEGIATAN DAN ANGGARAN DESA TERTINGGAL				
ACEH				
KESEHATAN	SARANA KESEHATAN	JUMLAH DESA	132	
		ANGGARAN	3.411.789.520	
	TENAGA KESEHATAN	JUMLAH DESA	2.659	
		ANGGARAN	68.726.881.306	
	POSKEDES/POLINDES	JUMLAH DESA	1.262	
		ANGGARAN	32.618.775.558	
	POSYANDU	JUMLAH DESA	324	
		ANGGARAN	11.188.772.926	
	BPJS	JUMLAH DESA	1.257	
		ANGGARAN	32.489.541.106	
PENDIDIKAN	SD/MI	JUMLAH DESA	197	
		ANGGARAN	44.632.992.035	
	SMP/MTS	JUMLAH DESA	344	
		ANGGARAN	77.937.813.503	
	SMA/SMK/MA	JUMLAH DESA	678	
		ANGGARAN	153.609.992.892	
	PAUD	JUMLAH DESA	1.423	
		ANGGARAN	322.399.734.345	
	PKBM/PAKET A-B-C	JUMLAH DESA	2.754	
		ANGGARAN	96.233.212.388	
MODAL SOSIAL	KURSUS	JUMLAH DESA	2.746	
		ANGGARAN	95.953.667.835	
	PERPUSTAKAAN	JUMLAH DESA	2.697	
		ANGGARAN	94.241.457.447	
	GOTONG ROYONG	JUMLAH DESA	50	
		ANGGARAN	320.871.950	
	RUANG PUBLIK	JUMLAH DESA	2.101	
		ANGGARAN	114.669.816.630	
	KELOMPOK OLAHRAGA	JUMLAH DESA	2.832	
		ANGGARAN	102.265.067.170	
PERMUKIMAN	KEGIATAN OLAHRAGA	JUMLAH DESA	2.838	
		ANGGARAN	102.481.730.448	
	TOLERANSI ANTAR SUKU	JUMLAH DESA	2.047	
		ANGGARAN	13.136.497.642	
	BERBAHASA INDONESIA	JUMLAH DESA	1.450	
		ANGGARAN	9.305.286.556	
	TOLERANSI BERAGAMA	JUMLAH DESA	2.752	
		ANGGARAN	17.660.792.140	
	SARANA POSKAMPLING	JUMLAH DESA	1.350	
		ANGGARAN	23.093.430.963	
KERAGAMAN PRODUKSI	KEGIATAN POSKAMPLING	JUMLAH DESA	1.430	
		ANGGARAN	24.461.930.576	
	KONFLIK	JUMLAH DESA	355	
		ANGGARAN	6.072.717.031	
	SLB	JUMLAH DESA	53	
		ANGGARAN	1.851.982.664	
	PENYANDANG KESEJAHTERAAN SOSIAL	JUMLAH DESA	254	
		ANGGARAN	8.875.539.559	
	AIR MINUM	JUMLAH DESA	1.793	
		ANGGARAN	153.808.997.710	
PERDAGANGAN	AIR MANDI DAN MENCUCI	JUMLAH DESA	1.911	
		ANGGARAN	163.931.396.890	
	JAMBAH	JUMLAH DESA	872	
		ANGGARAN	71.337.740.041	
	TEMPAT PEMBUANGAN SAMPAH	JUMLAH DESA	2.726	
		ANGGARAN	88.531.054.806	
	LISTRIK	JUMLAH DESA	222	
		ANGGARAN	2.399.715.697	
	SINYAL TELEPON	JUMLAH DESA	1.263	
		ANGGARAN	4.953.043.950	

INDIKASI KEGIATAN DAN ANGGARAN DESA TERTINGGAL					
ACEH					
EKONOMI (IKE)		TOKO DAN WARUNG KELONTONG	JUMLAH DESA ANGGARAN	1.912 63.983.192,544	
	AKSES DISTRIBUSI	JASA LOGISTIK	JUMLAH DESA ANGGARAN	2.823 94.468.908.239	
	AKSES KREDIT	PERBANKAN	JUMLAH DESA ANGGARAN	2.840 95.037.796,457	
		KREDIT	JUMLAH DESA ANGGARAN	2.842 95.104.724,483	
	LEMBAGA EKONOMI	BUMDES/KOPERASI	JUMLAH DESA ANGGARAN	2.655 88.846.954,082	
		KEDAI MAKANAN DAN PENGINAPAN	JUMLAH DESA ANGGARAN	2.831 94.736.620,342	
		ANGKUTAN UMUM	JUMLAH DESA ANGGARAN	2.656 452.531.366,838	
	KETERBUKAAN WILAYAH	AKSES JALAN	JUMLAH DESA ANGGARAN	1.233 279.352.686,189	
		KUALITAS JALAN DESA	JUMLAH DESA ANGGARAN	1.398 316.735.649,061	
		PENCEMARAN	JUMLAH DESA ANGGARAN	693 60.944.716,860	
	KUALITAS LINGKUNGAN	KEJADIAN BENCANA	JUMLAH DESA ANGGARAN	1.705 26.597.089,127	
	POTENSI DAN TANGGAP BENCANA	MITIGASI BENCANA	JUMLAH DESA ANGGARAN	2.827 44.099.689,714	
LINGKUNGAN (IKL)			TOTAL DESA	2842	
			TOTAL ANGGARAN	4.347.318.644,852	

INDIKASI KEGIATAN DAN ANGGARAN DESA TERTINGGAL				
SUMATERA UTARA				
SOSIAL (IKS)	KESEHATAN	SARANA KESEHATAN	JUMLAH DESA ANGGARAN	163 4.617.603.777
		TENAGA KESEHATAN	JUMLAH DESA ANGGARAN	1.938 54.901.325.884
		POSKEDES/POLINDES	JUMLAH DESA ANGGARAN	932 26.402.495.214
		POSTYANDU	JUMLAH DESA ANGGARAN	476 18.806.358.760
		BPJS	JUMLAH DESA ANGGARAN	1.928 54.618.037.309
		SD/MI	JUMLAH DESA ANGGARAN	129 65.533.369.266
		SMP/MTS	JUMLAH DESA ANGGARAN	646 328.174.856.942
		SMA/SMK/MA	JUMLAH DESA ANGGARAN	1.021 518.678.837.366
		PAUD	JUMLAH DESA ANGGARAN	822 417.584.725.088
		PKBM/PAKET A-B-C	JUMLAH DESA ANGGARAN	1.998 69.219.161.781
PENDIDIKAN		KURSUS	JUMLAH DESA ANGGARAN	1.997 69.184.517.556
		PERPUSTAKAAN	JUMLAH DESA ANGGARAN	1.751 60.662.038.177
		GOTONG ROYONG	JUMLAH DESA ANGGARAN	125 1.838.972.768
		RUANG PUBLIK	JUMLAH DESA ANGGARAN	1.671 62.208.733.250
		KELOMPOK OLAHRAGA	JUMLAH DESA ANGGARAN	2.028 35.892.959.263
		KEGIATAN OLAHRAGA	JUMLAH DESA ANGGARAN	2.021 35.769.068.378
		TOLERANSI ANTAR SUKU	JUMLAH DESA ANGGARAN	1.331 19.581.382.034
		BERBAHASA INDONESIA	JUMLAH DESA ANGGARAN	820 12.063.661.358
		TOLERANSI BERAGAMA	JUMLAH DESA ANGGARAN	738 10.857.295.223
		SARANA POSKAMPLING	JUMLAH DESA ANGGARAN	1.378 22.927.707.175
MODAL SOSIAL		KEGIATAN POSKAMPLING	JUMLAH DESA ANGGARAN	1.269 21.114.122.209
		KONFLIK	JUMLAH DESA ANGGARAN	181 3.011.549.346
		SLB	JUMLAH DESA ANGGARAN	26 900.749.853
		PENYANDANG KESEJAHTERAAN SOSIAL	JUMLAH DESA ANGGARAN	176 6.097.383.620
		AIR MINUM	JUMLAH DESA ANGGARAN	1.276 142.229.148.531
		AIR MANDI DAN MENCUCI	JUMLAH DESA ANGGARAN	1.343 149.697.293.477
		JAMBAAN	JUMLAH DESA ANGGARAN	661 72.092.245.263
		TEMPAT PEMBUANGAN SAMPAH	JUMLAH DESA ANGGARAN	1.885 82.674.140.530
		LISTRIK	JUMLAH DESA ANGGARAN	614 5.621.076.291
		SINYAL TELEPON	JUMLAH DESA ANGGARAN	1.199 43.427.707.067
PERMUKIMAN		INTERNET DI KANTOR DESA	JUMLAH DESA ANGGARAN	1.685 61.030.597.504
		INTERNET DI DESA	JUMLAH DESA ANGGARAN	1.320 47.810.319.706
		KEGIATAN EKONOMI	JUMLAH DESA ANGGARAN	1.852 61.400.651.488
		PERDAGANGAN	JUMLAH DESA ANGGARAN	1.623 228.616.798.790
		PASAR	JUMLAH DESA ANGGARAN	1.986 279.749.206.652
		PERDAGANGAN	JUMLAH DESA ANGGARAN	1.623 228.616.798.790
		PASAR	JUMLAH DESA ANGGARAN	1.986 279.749.206.652
		PERDAGANGAN	JUMLAH DESA ANGGARAN	1.623 228.616.798.790
		PASAR	JUMLAH DESA ANGGARAN	1.986 279.749.206.652
		PERDAGANGAN	JUMLAH DESA ANGGARAN	1.623 228.616.798.790
KERAGAMAN PRODUKSI		PERDAGANGAN	JUMLAH DESA ANGGARAN	1.623 228.616.798.790
		PASAR	JUMLAH DESA ANGGARAN	1.986 279.749.206.652
		PERDAGANGAN	JUMLAH DESA ANGGARAN	1.623 228.616.798.790
		PASAR	JUMLAH DESA ANGGARAN	1.986 279.749.206.652
		PERDAGANGAN	JUMLAH DESA ANGGARAN	1.623 228.616.798.790
		PASAR	JUMLAH DESA ANGGARAN	1.986 279.749.206.652
		PERDAGANGAN	JUMLAH DESA ANGGARAN	1.623 228.616.798.790
		PASAR	JUMLAH DESA ANGGARAN	1.986 279.749.206.652
		PERDAGANGAN	JUMLAH DESA ANGGARAN	1.623 228.616.798.790
		PASAR	JUMLAH DESA ANGGARAN	1.986 279.749.206.652

INDIKASI KEGIATAN DAN ANGGARAN DESA TERTINGGAL						
SUMATERA UTARA						
EKONOMI (IKE)		TOKO DAN WARUNG KELONTONG	JUMLAH DESA	1.017		
			ANGGARAN	33.717.312.399		
	AKSES DISTRIBUSI	JASA LOGISTIK	JUMLAH DESA	2.034		
			ANGGARAN	67.434.624.798		
	AKSES KREDIT	PERBANKAN	JUMLAH DESA	2.041		
			ANGGARAN	67.666.700.695		
		KREDIT	JUMLAH DESA	2.039		
			ANGGARAN	67.600.393.296		
	LEMBAGA EKONOMI		BUMDES /KOPERASI	JUMLAH DESA	1.935	
				ANGGARAN	64.152.408.547	
KEDAI MAKANAN DAN PENGINAPAN		JUMLAH DESA	2.005			
		ANGGARAN	66.473.167.513			
		ANGKUTAN UMUM	JUMLAH DESA	1.609		
		ANGGARAN	407.881.500.000			
KETERBUKAAN WILAYAH		AKSES JALAN	JUMLAH DESA	665		
		ANGGARAN	337.827.058.617			
	KUALITAS JALAN DESA	JUMLAH DESA	1.017			
		ANGGARAN	516.646.794.908			
		JUMLAH DESA	417			
		ANGGARAN	65.263.375.544			
LINGKUNGAN (IKL)	KUALITAS LINGKUNGAN	KEJADIAN BENCANA	JUMLAH DESA	723		
	POTENSI DAN TANGAP BENCANA		ANGGARAN	8.256.988.905		
			JUMLAH DESA	2.041		
			ANGGARAN	23.309.148.486		
		TOTAL DESA	2041			
		TOTAL ANGGARAN	4.821.225.570.604			

SUMATERA BARAT

SOSIAL (IKS)

INDIKASI KEGIATAN DAN ANGGARAN DESA TERTINGGAL					
SUMATERA BARAT					
EKONOMI (IKE)		TOKO DAN WARUNG KELONTONG	JUMLAH DESA ANGGARAN	29	
	AKSES DISTRIBUSI	JASA LOGISTIK	JUMLAH DESA ANGGARAN	851.869.034	113
			JUMLAH DESA ANGGARAN	3.319.351.753	113
			JUMLAH DESA ANGGARAN	3.319.351.753	114
	AKSES KREDIT	KREDIT	ANGGARAN	3.348.726.547	87
			JUMLAH DESA ANGGARAN	2.555.607.102	108
	LEMBAGA EKONOMI	KEDAI MAKANAN DAN PENGINAPAN	JUMLAH DESA ANGGARAN	3.172.477.781	102
			JUMLAH DESA ANGGARAN	306.000.000	59
			JUMLAH DESA ANGGARAN	27.960.442.510	63
	LINGKUNGAN (IKL)	KETERBUKAAN WILAYAH	KUALITAS JALAN DESA	ANGGARAN	29.856.065.731
JUMLAH DESA ANGGARAN				3.971.654.619	88
JUMLAH DESA ANGGARAN				1.452.290.873	113
KUALITAS LINGKUNGAN		PENCEMARAN	JUMLAH DESA ANGGARAN	1.864.873.508	114
			JUMLAH DESA ANGGARAN		
			JUMLAH DESA ANGGARAN		
POTENSI DAN TANGAP BENCANA		KEJADIAN BENCANA	JUMLAH DESA ANGGARAN		
			JUMLAH DESA ANGGARAN		
			JUMLAH DESA ANGGARAN		
		MITIGASI BENCANA	TOTAL DESA	237.420.153.836	
			TOTAL ANGGARAN	237.420.153.836	

INDIKASI KEGIATAN DAN ANGGARAN DESA TERTINGGAL				
RIAU				
KESEHATAN	SARANA KESEHATAN	JUMLAH DESA ANGGARAN	15 999.402.088	
	TENAGA KESEHATAN	JUMLAH DESA ANGGARAN	395 26.317.588.309	
	POSKEDES/POLINDES	JUMLAH DESA ANGGARAN	190 12.659.093.110	
	POSTYANDU	JUMLAH DESA ANGGARAN	52 2.888.814.430	
	BPIJ	JUMLAH DESA ANGGARAN	406 27.050.483.173	
	SD/MI	JUMLAH DESA ANGGARAN	13 7.531.476.115	
	SMP/MTS	JUMLAH DESA ANGGARAN	103 59.672.464.601	
	SMA/SMK/MA	JUMLAH DESA ANGGARAN	222 128.614.438.265	
	PAUD	JUMLAH DESA ANGGARAN	40 23.173.772.660	
	PKBM/PAKET A-B-C	JUMLAH DESA ANGGARAN	397 16.384.717.338	
PENDIDIKAN	KURSUS	JUMLAH DESA ANGGARAN	409 16.879.973.278	
	PERPUSTAKAAN	JUMLAH DESA ANGGARAN	357 14.733.864.206	
	GOTONG ROYONG	JUMLAH DESA ANGGARAN	10 76.381.688	
	RUANG PUBLIK	JUMLAH DESA ANGGARAN	294 30.526.026.050	
	KELOMPOK OLAHRAGA	JUMLAH DESA ANGGARAN	405 23.979.655.146	
	KEGIATAN OLAHRAGA	JUMLAH DESA ANGGARAN	385 22.795.474.645	
	TOLERANSI ANTAR SUKU	JUMLAH DESA ANGGARAN	203 1.550.548.261	
	BERBAHASA INDONESIA	JUMLAH DESA ANGGARAN	165 1.260.297.847	
	TOLERANSI BERAGAMA	JUMLAH DESA ANGGARAN	246 1.878.989.518	
	SARANA POSKAMPLING	JUMLAH DESA ANGGARAN	142 2.195.414.476	
MODAL SOSIAL	KEGIATAN POSKAMPLING	JUMLAH DESA ANGGARAN	140 2.164.493.145	
	KONFLIK	JUMLAH DESA ANGGARAN	29 448.359.294	
	SLB	JUMLAH DESA ANGGARAN	4 165.085.313	
	PENYANDANG KESEJAHTERAAN SOSIAL	JUMLAH DESA ANGGARAN	48 1.981.023.759	
	AIR MINUM	JUMLAH DESA ANGGARAN	348 33.947.116.902	
	AIR MANDI DAN MENCUCI	JUMLAH DESA ANGGARAN	331 32.288.780.731	
	JAMBAH	JUMLAH DESA ANGGARAN	58 4.520.003.193	
	TEMPAT PEMBUANGAN SAMPAH	JUMLAH DESA ANGGARAN	403 11.033.828.645	
	LISTRIK	JUMLAH DESA ANGGARAN	153 1.828.712.545	
	SINYAL TELEPON	JUMLAH DESA ANGGARAN	281 2.810.000.000	
PERMUKIMAN	INTERNET DI KANTOR DESA	JUMLAH DESA ANGGARAN	261 2.610.000.000	
	INTERNET DI DESA	JUMLAH DESA ANGGARAN	214 2.140.000.000	
	KEGIATAN EKONOMI	JUMLAH DESA ANGGARAN	320 9.266.172.623	
	PERDAGANGAN	JUMLAH DESA ANGGARAN	320 55.091.918.650	
	PASAR	JUMLAH DESA ANGGARAN	378 65.077.328.905	
	PERDAGANGAN	JUMLAH DESA ANGGARAN	320 55.091.918.650	
	PASAR	JUMLAH DESA ANGGARAN	378 65.077.328.905	
	PERDAGANGAN	JUMLAH DESA ANGGARAN	320 55.091.918.650	
	PASAR	JUMLAH DESA ANGGARAN	378 65.077.328.905	
	PERDAGANGAN	JUMLAH DESA ANGGARAN	320 55.091.918.650	
KERAGAMAN PRODUKSI	PERDAGANGAN	JUMLAH DESA ANGGARAN	320 55.091.918.650	
	PASAR	JUMLAH DESA ANGGARAN	378 65.077.328.905	
	PERDAGANGAN	JUMLAH DESA ANGGARAN	320 55.091.918.650	
	PASAR	JUMLAH DESA ANGGARAN	378 65.077.328.905	
	PERDAGANGAN	JUMLAH DESA ANGGARAN	320 55.091.918.650	
	PASAR	JUMLAH DESA ANGGARAN	378 65.077.328.905	
	PERDAGANGAN	JUMLAH DESA ANGGARAN	320 55.091.918.650	
	PASAR	JUMLAH DESA ANGGARAN	378 65.077.328.905	
	PERDAGANGAN	JUMLAH DESA ANGGARAN	320 55.091.918.650	
	PASAR	JUMLAH DESA ANGGARAN	378 65.077.328.905	
SOSIAL (IKS)	MODAL SOSIAL	JUMLAH DESA ANGGARAN	246 1.878.989.518	
	KELOMPOK OLAHRAGA	JUMLAH DESA ANGGARAN	405 23.979.655.146	
	KEGIATAN OLAHRAGA	JUMLAH DESA ANGGARAN	385 22.795.474.645	
	TOLERANSI ANTAR SUKU	JUMLAH DESA ANGGARAN	203 1.550.548.261	
	BERBAHASA INDONESIA	JUMLAH DESA ANGGARAN	165 1.260.297.847	
	TOLERANSI BERAGAMA	JUMLAH DESA ANGGARAN	246 1.878.989.518	
	SARANA POSKAMPLING	JUMLAH DESA ANGGARAN	142 2.195.414.476	
	KEGIATAN POSKAMPLING	JUMLAH DESA ANGGARAN	140 2.164.493.145	
	KONFLIK	JUMLAH DESA ANGGARAN	29 448.359.294	
	SLB	JUMLAH DESA ANGGARAN	4 165.085.313	



INDIKASI KEGIATAN DAN ANGGARAN DESA TERTINGGAL					
RIAU					
EKONOMI (IKE)		TOKO DAN WARUNG KELONTONG	JUMLAH DESA ANGGARAN	137 3.967.080.154	
	AKSES DISTRIBUSI	JASA LOGISTIK	JUMLAH DESA ANGGARAN	419 12.132.894.778	
	AKSES KREDIT	PERBANKAN	JUMLAH DESA ANGGARAN	419 12.132.894.778	
		KREDIT	JUMLAH DESA ANGGARAN	422 12.219.765.146	
	LEMBAGA EKONOMI	BUMDES/KOPERASI	JUMLAH DESA ANGGARAN	355 10.279.660.253	
		KEDAI MAKANAN DAN PENGINAPAN	JUMLAH DESA ANGGARAN	416 12.046.024.409	
		ANGKUTAN UMUM	JUMLAH DESA ANGGARAN	366 69.870.579.333	
	KETERBUKAAN WILAYAH	AKSES JALAN	JUMLAH DESA ANGGARAN	267 154.684.932.508	
		KUALITAS JALAN DESA	JUMLAH DESA ANGGARAN	241 139.621.980.279	
		PENCEMARAN	JUMLAH DESA ANGGARAN	186 42.398.697.838	
	KUALITAS LINGKUNGAN	KEJADIAN BENCANA	JUMLAH DESA ANGGARAN	274 5.410.633.956	
	POTENSI DAN TANGGAP BENCANA	MITIGASI BENCANA	JUMLAH DESA ANGGARAN	419 8.273.925.648	
			TOTAL DESA	422	
			TOTAL ANGGARAN	1.129.580.767.991	

INDIKASI KEGIATAN DAN ANGGARAN DESA TERTINGGAL				
JAMBI				
SOSIAL (IKS)	KESEHATAN	SARANA KESEHATAN	JUMLAH DESA ANGGARAN	29 1.702.169.375
		TENAGA KESEHATAN	JUMLAH DESA ANGGARAN	250 14.673.873.919
		POSKEDES/POLINDES	JUMLAH DESA ANGGARAN	109 6.397.809.029
		POSYANDU	JUMLAH DESA ANGGARAN	35 1.846.346.009
		BPJS	JUMLAH DESA ANGGARAN	293 17.197.780.233
		SD/MI	JUMLAH DESA ANGGARAN	8 3.772.206.658
		SMP/MTS	JUMLAH DESA ANGGARAN	90 42.437.324.901
		SMA/SMK/MA	JUMLAH DESA ANGGARAN	165 77.801.762.319
		PAUD	JUMLAH DESA ANGGARAN	6 2.829.154.993
		PKBM/PAKET A-B-C	JUMLAH DESA ANGGARAN	257 8.881.963.617
PENDIDIKAN		KURSUS	JUMLAH DESA ANGGARAN	296 10.229.810.236
		PERPUSTAKAAN	JUMLAH DESA ANGGARAN	236 8.156.200.053
		GOTONG ROYONG	JUMLAH DESA ANGGARAN	2 15.276.338
		RUANG PUBLIK	JUMLAH DESA ANGGARAN	184 10.816.635.973
		KELOMPOK OLAHRAGA	JUMLAH DESA ANGGARAN	303 21.814.382.530
		KEGIATAN OLAHRAGA	JUMLAH DESA ANGGARAN	285 20.518.478.618
		TOLERANSI ANTAR SUKU	JUMLAH DESA ANGGARAN	182 1.390.146.717
		BERBAHASA INDONESIA	JUMLAH DESA ANGGARAN	167 1.275.574.185
		TOLERANSI BERAGAMA	JUMLAH DESA ANGGARAN	255 1.947.733.037
		SARANA POSKAMPLING	JUMLAH DESA ANGGARAN	56 837.134.017
MODAL SOSIAL		KEGIATAN POSKAMPLING	JUMLAH DESA ANGGARAN	62 926.826.948
		KONFLIK	JUMLAH DESA ANGGARAN	45 672.696.978
		SLB	JUMLAH DESA ANGGARAN	41 1.416.966.958
		PENYANDANG KESEJAHTERAAN SOSIAL	JUMLAH DESA ANGGARAN	21 725.763.564
		AIR MINUM	JUMLAH DESA ANGGARAN	191 18.183.597.837
		AIR MANDI DAN MENCUCI	JUMLAH DESA ANGGARAN	185 17.612.385.340
		JAMBAH	JUMLAH DESA ANGGARAN	74 4.734.481.564
		TEMPAT PEMBUANGAN SAMPAH	JUMLAH DESA ANGGARAN	284 7.318.996.636
		LISTRIK	JUMLAH DESA ANGGARAN	67 801.148.881
		SINYAL TELEPON	JUMLAH DESA ANGGARAN	199 2.291.153.333
PERMUKIMAN		INTERNET DI KANTOR DESA	JUMLAH DESA ANGGARAN	220 2.532.933.333
		INTERNET DI DESA	JUMLAH DESA ANGGARAN	167 1.922.726.667
		KEGIATAN EKONOMI	JUMLAH DESA ANGGARAN	255 8.651.553.150
		PERDAGANGAN	JUMLAH DESA ANGGARAN	214 30.991.658.989
		PASAR	JUMLAH DESA ANGGARAN	290 41.998.042.555
		PERDAGANGAN	JUMLAH DESA ANGGARAN	214 30.991.658.989
		PASAR	JUMLAH DESA ANGGARAN	290 41.998.042.555
		PERDAGANGAN	JUMLAH DESA ANGGARAN	214 30.991.658.989
		PASAR	JUMLAH DESA ANGGARAN	290 41.998.042.555
		PERDAGANGAN	JUMLAH DESA ANGGARAN	214 30.991.658.989
KERAGAMAN PRODUKSI		PERDAGANGAN	JUMLAH DESA ANGGARAN	214 30.991.658.989
		PASAR	JUMLAH DESA ANGGARAN	290 41.998.042.555
		PERDAGANGAN	JUMLAH DESA ANGGARAN	214 30.991.658.989
		PASAR	JUMLAH DESA ANGGARAN	290 41.998.042.555
		PERDAGANGAN	JUMLAH DESA ANGGARAN	214 30.991.658.989
		PASAR	JUMLAH DESA ANGGARAN	290 41.998.042.555
		PERDAGANGAN	JUMLAH DESA ANGGARAN	214 30.991.658.989
		PASAR	JUMLAH DESA ANGGARAN	290 41.998.042.555
		PERDAGANGAN	JUMLAH DESA ANGGARAN	214 30.991.658.989
		PASAR	JUMLAH DESA ANGGARAN	290 41.998.042.555

INDIKASI KEGIATAN DAN ANGGARAN DESA TERTINGGAL					
JAMBI					
EKONOMI (IKE)		TOKO DAN WARUNG KELONTONG	JUMLAH DESA ANGGARAN	74	
	AKSES DISTRIBUSI	JASA LOGISTIK	JUMLAH DESA ANGGARAN	304	2.510.646.796
	AKSES KREDIT	PERBANKAN	JUMLAH DESA ANGGARAN	301	10.314.008.461
			JUMLAH DESA ANGGARAN	303	10.212.225.483
	LEMBAGA EKONOMI	BUMDES/KOPERASI KREDIT	JUMLAH DESA ANGGARAN	262	10.280.080.801
			JUMLAH DESA ANGGARAN	286	8.889.046.766
			JUMLAH DESA ANGGARAN	246	9.703.310.591
	KETERBUKAAN WILAYAH	KEDAI MAKANAN DAN PENGINAPAN ANGKUTAN UMUM	JUMLAH DESA ANGGARAN	129	41.913.673.284
			JUMLAH DESA ANGGARAN	170	60.826.832.358
			JUMLAH DESA ANGGARAN	119	80.159.391.480
			JUMLAH DESA ANGGARAN	178	12.193.674.135
LINGKUNGAN (IKL)	KUALITAS LINGKUNGAN	PENCEMARAN	JUMLAH DESA ANGGARAN	303	2.073.434.332
			JUMLAH DESA ANGGARAN	304	3.529.497.767
	POTENSI DAN TANGGAP BENCANA	KEJADIAN BENCANA MITIGASI BENCANA	JUMLAH DESA ANGGARAN	304	647.928.517.745
			JUMLAH DESA ANGGARAN	304	647.928.517.745

INDIKASI KEGIATAN DAN ANGGARAN DESA TERTINGGAL				
SUMATERA SELATAN				
SOSIAL (IKS)	KESEHATAN	SARANA KESEHATAN	JUMLAH DESA ANGGARAN	28 1.739.949.854
		TENAGA KESEHATAN	JUMLAH DESA ANGGARAN	800 49.712.852.976
		POSKEDES/POLINDES	JUMLAH DESA ANGGARAN	206 12.801.059.641
		POSYANDU	JUMLAH DESA ANGGARAN	123 7.771.225.810
		BPIJ	JUMLAH DESA ANGGARAN	810 50.334.263.638
		SD/MI	JUMLAH DESA ANGGARAN	26 15.149.556.658
		SMP/MTS	JUMLAH DESA ANGGARAN	263 153.243.592.344
		SMA/SMK/MA	JUMLAH DESA ANGGARAN	443 258.125.138.434
		PAUD	JUMLAH DESA ANGGARAN	89 51.858.097.789
		PKBM/PAKET A-B-C	JUMLAH DESA ANGGARAN	785 21.550.242.931
PENDIDIKAN		KURSUS	JUMLAH DESA ANGGARAN	814 22.346.366.555
		PERPUSTAKAAN	JUMLAH DESA ANGGARAN	698 19.161.872.058
		GOTONG ROYONG	JUMLAH DESA ANGGARAN	12 27.947.368
		RUANG PUBLIK	JUMLAH DESA ANGGARAN	575 46.390.287.023
		KELOMPOK OLAHRAGA	JUMLAH DESA ANGGARAN	831 63.941.844.161
		KEGIATAN OLAHRAGA	JUMLAH DESA ANGGARAN	831 63.941.844.161
		TOLERANSI ANTAR SUKU	JUMLAH DESA ANGGARAN	425 989.802.632
		BERBAHASA INDONESIA	JUMLAH DESA ANGGARAN	435 1.013.092.105
		TOLERANSI BERAGAMA	JUMLAH DESA ANGGARAN	679 1.581.355.263
		SARANA POSKAMPLING	JUMLAH DESA ANGGARAN	197 4.879.002.004
MODAL SOSIAL		KEGIATAN POSKAMPLING	JUMLAH DESA ANGGARAN	172 4.259.839.313
		KONFLIK	JUMLAH DESA ANGGARAN	96 2.377.584.733
		SLB	JUMLAH DESA ANGGARAN	7 192.167.771
		PENYANDANG KESEJAHTERAAN SOSIAL	JUMLAH DESA ANGGARAN	76 2.086.392.946
		AIR MINUM	JUMLAH DESA ANGGARAN	541 66.949.083.474
		AIR MANDI DAN MENCUCI	JUMLAH DESA ANGGARAN	560 69.300.345.185
		JAMBAH	JUMLAH DESA ANGGARAN	270 31.223.734.722
		TEMPAT PEMBUANGAN SAMPAH	JUMLAH DESA ANGGARAN	765 37.581.679.736
		LISTRIK	JUMLAH DESA ANGGARAN	267 3.533.255.337
		SINYAL TELEPON	JUMLAH DESA ANGGARAN	522 24.012.000.000
PERMUKIMAN		INTERNET DI KANTOR DESA	JUMLAH DESA ANGGARAN	746 34.316.000.000
		INTERNET DI DESA	JUMLAH DESA ANGGARAN	513 23.598.000.000
		KEGIATAN EKONOMI	JUMLAH DESA ANGGARAN	688 33.057.959.257
		PERDAGANGAN	JUMLAH DESA ANGGARAN	639 124.092.002.849
		PASAR	JUMLAH DESA ANGGARAN	784 152.250.595.044
KERAGAMAN PRODUKSI				
PERDAGANGAN				

INDIKASI KEGIATAN DAN ANGGARAN DESA TERTINGGAL					
SUMATERA SELATAN					
EKONOMI (IKE)		TOKO DAN WARUNG KELONTONG	JUMLAH DESA	261	
			ANGGARAN	12.540.882.800	
	AKSES DISTRIBUSI	JASA LOGISTIK	JUMLAH DESA	836	
			ANGGARAN	40.169.264.446	
	AKSES KREDIT	PERBANKAN	JUMLAH DESA	836	
			ANGGARAN	40.169.264.446	
		KREDIT	JUMLAH DESA	842	
			ANGGARAN	40.457.560.603	
	LEMBAGA EKONOMI	BUMDES /KOPERASI	JUMLAH DESA	705	
			ANGGARAN	33.874.798.367	
KEDAI MAKANAN DAN PENGINAPAN		JUMLAH DESA	833		
		ANGGARAN	40.025.116.368		
	KETERBUKAAN WILAYAH	ANGKUTAN UMUM	JUMLAH DESA	718	
			ANGGARAN	13.016.143.333	
			JUMLAH DESA	317	
			ANGGARAN	184.708.056.171	
			JUMLAH DESA	359	
		KUALITAS JALAN DESA	ANGGARAN	209.180.416.925	
			JUMLAH DESA	274	
			ANGGARAN	51.326.123.791	
		KUALITAS LINGKUNGAN			
			PENCEMARAN	JUMLAH DESA	420
LINGKUNGAN (IKL)	POTENSI DAN TANGAP BENCANA	KEJADIAN BENCANA	ANGGARAN	6.795.187.210	
			JUMLAH DESA	836	
			ANGGARAN	13.525.658.351	
			TOTAL DESA	842	
			TOTAL ANGGARAN	2.141.178.506.582	

INDIKASI KEGIATAN DAN ANGGARAN DESA TERTINGGAL				
BENGKULU				
KESEHATAN	SARANA KESEHATAN	JUMLAH DESA	17	
		ANGGARAN	733.883,749	
	TENAGA KESEHATAN	JUMLAH DESA	382	
		ANGGARAN	16.490.799,544	
	POSKEDES/POLINDES	JUMLAH DESA	173	
		ANGGARAN	7.468.346,390	
	POSYANDU	JUMLAH DESA	51	
		ANGGARAN	1.970.201,018	
	BPJS	JUMLAH DESA	386	
		ANGGARAN	16.663.478,073	
PENDIDIKAN	SD/MI	JUMLAH DESA	21	
		ANGGARAN	10.806.746,802	
	SMP/MTS	JUMLAH DESA	103	
		ANGGARAN	53.004.520,030	
	SMA/SMK/MA	JUMLAH DESA	183	
		ANGGARAN	94.173.079,276	
	PAUD	JUMLAH DESA	135	
		ANGGARAN	69.471.943,728	
	PKBM/PAKET A-B-C	JUMLAH DESA	388	
		ANGGARAN	16.394.620,752	
MODAL SOSIAL	KURSUS	JUMLAH DESA	387	
		ANGGARAN	16.352.366,574	
	PERPUSTAKAAN	JUMLAH DESA	353	
		ANGGARAN	14.915.724,550	
	GOTONG ROYONG	JUMLAH DESA	13	
		ANGGARAN	99.296.194	
	RUANG PUBLIK	JUMLAH DESA	305	
		ANGGARAN	42.285.022,220	
	KELOMPOK OLAHRAGA	JUMLAH DESA	401	
		ANGGARAN	4.121.727,406	
PERMUKIMAN	KEGIATAN OLAHRAGA	JUMLAH DESA	397	
		ANGGARAN	4.080.612,918	
	TOLERANSI ANTAR SUKU	JUMLAH DESA	231	
		ANGGARAN	1.764.416,986	
	BERBAHASA INDONESIA	JUMLAH DESA	182	
		ANGGARAN	1.390.146,717	
	TOLERANSI BERAGAMA	JUMLAH DESA	314	
		ANGGARAN	2.398.384,995	
	SARANA POSKAMPLING	JUMLAH DESA	137	
		ANGGARAN	1.240.271,825	
KERAGAMAN PRODUKSI	KEGIATAN POSKAMPLING	JUMLAH DESA	146	
		ANGGARAN	1.321.749,536	
	KONFLIK	JUMLAH DESA	42	
		ANGGARAN	380.229,319	
	SLB	JUMLAH DESA	13	
		ANGGARAN	549.304,304	
	PENYANDANG KESEJAHTERAAN SOSIAL	JUMLAH DESA	43	
		ANGGARAN	1.816.929,619	
	AIR MINUM	JUMLAH DESA	233	
		ANGGARAN	23.967.580,119	
PERDAGANGAN	AIR MANDI DAN MENCUCI	JUMLAH DESA	232	
		ANGGARAN	23.864.714,968	
	JAMBAH	JUMLAH DESA	76	
		ANGGARAN	8.019.997,394	
	TEMPAT PEMBUANGAN SAMPAH	JUMLAH DESA	370	
		ANGGARAN	19.006.831,545	
	LISTRIK	JUMLAH DESA	87	
		ANGGARAN	443.977,249	
	SINYAL TELEPON	JUMLAH DESA	239	
		ANGGARAN	3.971.321,671	

INDIKASI KEGIATAN DAN ANGGARAN DESA TERTINGGAL					
BENGKULU					
EKONOMI (IKE)		TOKO DAN WARUNG KELONTONG	JUMLAH DESA ANGGARAN	151	
	AKSES DISTRIBUSI	JASA LOGISTIK	JUMLAH DESA ANGGARAN	2.579.915.956	400
	AKSES KREDIT	PERBANKAN	JUMLAH DESA ANGGARAN	6.834.214.452	399
		KREDIT	JUMLAH DESA ANGGARAN	6.817.128.916	401
	LEMBAGA EKONOMI	BUMDES/KOPERASI	JUMLAH DESA ANGGARAN	6.851.299.988	358
		KEDAI MAKANAN DAN PENGINAPAN	ANGGARAN	6.116.621.934	398
		ANGKUTAN UMUM	ANGGARAN	6.800.043.379	367
	KETERBUKAAN WILAYAH	AKSES JALAN	JUMLAH DESA ANGGARAN	62.529.748.354	125
		KUALITAS JALAN DESA	JUMLAH DESA ANGGARAN	64.325.873.822	162
			ANGGARAN	83.366.332.474	105
LINGKUNGAN (IKL)	KUALITAS LINGKUNGAN	PENCEMARAN	JUMLAH DESA ANGGARAN	14.989.887.227	185
	POTENSI DAN TANGGAP BENCANA	KEJADIAN BENCANA	JUMLAH DESA ANGGARAN	836.993.324	400
		MITIGASI BENCANA	ANGGARAN	1.809.715.296	401
			TOTAL DESA		
			TOTAL ANGGARAN	869.000.414.069	

INDIKASI KEGIATAN DAN ANGGARAN DESA TERTINGGAL				
LAMPUNG				
KESEHATAN	SARANA KESEHATAN	JUMLAH DESA ANGGARAN	33 1.465.206.464	
	TENAGA KESEHATAN	JUMLAH DESA ANGGARAN	484 21.489.694.806	
	POSKEDES/POLINDES	JUMLAH DESA ANGGARAN	235 10.434.046.032	
	POSTYANDU	JUMLAH DESA ANGGARAN	92 4.464.764.293	
	BPIJ	JUMLAH DESA ANGGARAN	483 21.445.294.610	
	SD/MI	JUMLAH DESA ANGGARAN	24 16.073.392.748	
	SMP/MTS	JUMLAH DESA ANGGARAN	169 113.183.473.933	
	SMA/SMK/MA	JUMLAH DESA ANGGARAN	274 183.504.567.204	
	PAUD	JUMLAH DESA ANGGARAN	71 47.550.453.546	
	PKBM/PAKET A-B-C	JUMLAH DESA ANGGARAN	468 10.273.905.273	
PENDIDIKAN	KURSUS	JUMLAH DESA ANGGARAN	479 10.515.385.953	
	PERPUSTAKAAN	JUMLAH DESA ANGGARAN	405 8.890.879.563	
	GOTONG ROYONG	JUMLAH DESA ANGGARAN	18 208.080.352	
	RUANG PUBLIK	JUMLAH DESA ANGGARAN	373 21.584.672.157	
	KELOMPOK OLAHRAGA	JUMLAH DESA ANGGARAN	494 23.630.998.591	
	KEGIATAN OLAHRAGA	JUMLAH DESA ANGGARAN	482 23.056.966.237	
	TOLERANSI ANTAR SUKU	JUMLAH DESA ANGGARAN	160 1.849.603.128	
	BERBAHASA INDONESIA	JUMLAH DESA ANGGARAN	85 982.601.661	
	TOLERANSI BERAGAMA	JUMLAH DESA ANGGARAN	272 3.144.325.317	
	SARANA POSKAMPLING	JUMLAH DESA ANGGARAN	78 2.282.572.449	
MODAL SOSIAL	KEGIATAN POSKAMPLING	JUMLAH DESA ANGGARAN	85 2.487.418.694	
	KONFLIK	JUMLAH DESA ANGGARAN	62 1.814.352.459	
	SLB	JUMLAH DESA ANGGARAN	8 175.622.312	
	PENYANDANG KESEJAHTERAAN SOSIAL	JUMLAH DESA ANGGARAN	75 1.646.459.178	
	AIR MINUM	JUMLAH DESA ANGGARAN	402 42.843.870.897	
	AIR MANDI DAN MENCUCI	JUMLAH DESA ANGGARAN	391 41.671.526.170	
	JAMBAH	JUMLAH DESA ANGGARAN	61 4.443.323.135	
	TEMPAT PEMBUANGAN SAMPAH	JUMLAH DESA ANGGARAN	491 21.128.771.168	
	LISTRIK	JUMLAH DESA ANGGARAN	147 1.110.308.998	
	SINYAL TELEPON	JUMLAH DESA ANGGARAN	373 7.550.585.714	
PERMUKIMAN	INTERNET DI KANTOR DESA	JUMLAH DESA ANGGARAN	346 7.004.028.571	
	INTERNET DI DESA	JUMLAH DESA ANGGARAN	312 6.315.771.429	
	KEGIATAN EKONOMI	JUMLAH DESA ANGGARAN	403 7.910.916.257	
	PERDAGANGAN	JUMLAH DESA ANGGARAN	378 40.727.635.253	
	PASAR	JUMLAH DESA ANGGARAN	477 51.394.396.867	
	PERDAGANGAN	JUMLAH DESA ANGGARAN	378 40.727.635.253	
	PASAR	JUMLAH DESA ANGGARAN	477 51.394.396.867	
	PERDAGANGAN	JUMLAH DESA ANGGARAN	378 40.727.635.253	
	PASAR	JUMLAH DESA ANGGARAN	477 51.394.396.867	
	PERDAGANGAN	JUMLAH DESA ANGGARAN	378 40.727.635.253	
KERAGAMAN PRODUKSI	PERDAGANGAN	JUMLAH DESA ANGGARAN	378 40.727.635.253	
	PASAR	JUMLAH DESA ANGGARAN	477 51.394.396.867	
	PERDAGANGAN	JUMLAH DESA ANGGARAN	378 40.727.635.253	
	PASAR	JUMLAH DESA ANGGARAN	477 51.394.396.867	
	PERDAGANGAN	JUMLAH DESA ANGGARAN	378 40.727.635.253	
	PASAR	JUMLAH DESA ANGGARAN	477 51.394.396.867	
	PERDAGANGAN	JUMLAH DESA ANGGARAN	378 40.727.635.253	
	PASAR	JUMLAH DESA ANGGARAN	477 51.394.396.867	
	PERDAGANGAN	JUMLAH DESA ANGGARAN	378 40.727.635.253	
	PASAR	JUMLAH DESA ANGGARAN	477 51.394.396.867	
SOSIAL (IKS)	PERDAGANGAN	JUMLAH DESA ANGGARAN	378 40.727.635.253	
	PASAR	JUMLAH DESA ANGGARAN	477 51.394.396.867	
	PERDAGANGAN	JUMLAH DESA ANGGARAN	378 40.727.635.253	
	PASAR	JUMLAH DESA ANGGARAN	477 51.394.396.867	
	PERDAGANGAN	JUMLAH DESA ANGGARAN	378 40.727.635.253	
	PASAR	JUMLAH DESA ANGGARAN	477 51.394.396.867	
	PERDAGANGAN	JUMLAH DESA ANGGARAN	378 40.727.635.253	
	PASAR	JUMLAH DESA ANGGARAN	477 51.394.396.867	
	PERDAGANGAN	JUMLAH DESA ANGGARAN	378 40.727.635.253	
	PASAR	JUMLAH DESA ANGGARAN	477 51.394.396.867	

INDIKASI KEGIATAN DAN ANGGARAN DESA TERTINGGAL					
LAMPUNG					
EKONOMI (IKE)		TOKO DAN WARUNG KELONTONG	JUMLAH DESA ANGGARAN	167	
	AKSES DISTRIBUSI	JASA LOGISTIK	JUMLAH DESA ANGGARAN	497	3.278.220.881
	AKSES KREDIT	PERBANKAN	JUMLAH DESA ANGGARAN	503	9.756.142.381
		KREDIT	JUMLAH DESA ANGGARAN	504	9.873.922.772
	LEMBAGA EKONOMI	BUMDES/KOPERASI	JUMLAH DESA ANGGARAN	455	9.893.552.837
		KEDAI MAKANAN DAN PENGINAPAN	JUMLAH DESA ANGGARAN	498	8.931.679.645
		ANGKUTAN UMUM	JUMLAH DESA ANGGARAN	467	9.775.772.447
	KETERBUKAAN WILAYAH	AKSES JALAN	JUMLAH DESA ANGGARAN	252	79.567.826.925
		KUALITAS JALAN DESA	JUMLAH DESA ANGGARAN	390	168.770.623.852
		PENCEMARAN	JUMLAH DESA ANGGARAN	186	261.192.632.152
LINGKUNGAN (IKL)	POTENSI DAN TANGGAP BENCANA	KEJADIAN BENCANA	JUMLAH DESA ANGGARAN	499	36.143.203.167
		MITIGASI BENCANA	JUMLAH DESA ANGGARAN	504	3.040.898.755
	TOTAL DESA				
	TOTAL ANGGARAN				

INDIKASI KEGIATAN DAN ANGGARAN DESA TERTINGGAL				
KEPULAUAN RIAU				
KESEHATAN	SARANA KESEHATAN	JUMLAH DESA ANGGARAN	1	57.394.919
	TENAGA KESEHATAN	JUMLAH DESA ANGGARAN	64	3.673.274.821
	POSKEDES/POLINDES	JUMLAH DESA ANGGARAN	30	1.721.847.572
	POSYANDU	JUMLAH DESA ANGGARAN	6	396.053.175
	BPJS	JUMLAH DESA ANGGARAN	56	3.214.115.468
	SD/MI	JUMLAH DESA ANGGARAN	5	2.011.313.643
	SMP/MTS	JUMLAH DESA ANGGARAN	27	10.861.093.672
	SMA/SMK/MA	JUMLAH DESA ANGGARAN	46	18.504.085.515
	PAUD	JUMLAH DESA ANGGARAN	19	7.642.991.843
	PKBM/PAKET A-B-C	JUMLAH DESA ANGGARAN	61	3.209.312.652
PENDIDIKAN	KURSUS	JUMLAH DESA ANGGARAN	64	3.367.147.700
	PERPUSTAKAAN	JUMLAH DESA ANGGARAN	47	2.472.749.092
	GOTONG ROYONG	ANGGARAN	-	-
	RUANG PUBLIK	JUMLAH DESA ANGGARAN	32	3.655.504.217
	KELOMPOK OLAHRAGA	JUMLAH DESA ANGGARAN	64	4.982.933.021
	KEGIATAN OLAHRAGA	JUMLAH DESA ANGGARAN	61	4.749.358.036
	TOLERANSI ANTAR SUKU	JUMLAH DESA ANGGARAN	22	399.432.941
	BERBAHASA INDONESIA	JUMLAH DESA ANGGARAN	43	780.709.839
	TOLERANSI BERAGAMA	JUMLAH DESA ANGGARAN	31	562.837.326
	SARANA POSKAMPLING	JUMLAH DESA ANGGARAN	46	757.490.372
MODAL SOSIAL	KEGIATAN POSKAMPLING	JUMLAH DESA ANGGARAN	51	839.826.282
	KONFLIK	JUMLAH DESA ANGGARAN	5	82.335.910
	SLB	JUMLAH DESA ANGGARAN	-	-
	PENYANDANG KESEJAHTERAAN SOSIAL	JUMLAH DESA ANGGARAN	4	210.446.731
	AIR MINUM	JUMLAH DESA ANGGARAN	32	2.622.214.876
	AIR MANDI DAN MENCUCI	JUMLAH DESA ANGGARAN	31	2.540.270.661
	JAMBAH	JUMLAH DESA ANGGARAN	10	707.497.292
	TEMPAT PEMBUANGAN SAMPAH	JUMLAH DESA ANGGARAN	55	2.399.030.973
	LISTRIK	JUMLAH DESA ANGGARAN	17	748.926.824
	SINYAL TELEPON	JUMLAH DESA ANGGARAN	52	3.328.000.000
PERMUKIMAN	INTERNET DI KANTOR DESA	JUMLAH DESA ANGGARAN	59	3.776.000.000
	INTERNET DI DESA	JUMLAH DESA ANGGARAN	46	2.944.000.000
	KEGIATAN EKONOMI	JUMLAH DESA ANGGARAN	45	2.184.904.220
	PERDAGANGAN	JUMLAH DESA ANGGARAN	61	13.949.723.934
	PASAR	JUMLAH DESA ANGGARAN	65	14.864.459.929
	PERDAGANGAN	JUMLAH DESA ANGGARAN	61	13.949.723.934
	PASAR	JUMLAH DESA ANGGARAN	65	14.864.459.929
	PERDAGANGAN	JUMLAH DESA ANGGARAN	61	13.949.723.934
	PASAR	JUMLAH DESA ANGGARAN	65	14.864.459.929
	PERDAGANGAN	JUMLAH DESA ANGGARAN	61	13.949.723.934
KERAGAMAN PRODUKSI	PERDAGANGAN	JUMLAH DESA ANGGARAN	61	13.949.723.934
	PASAR	JUMLAH DESA ANGGARAN	65	14.864.459.929
	PERDAGANGAN	JUMLAH DESA ANGGARAN	61	13.949.723.934
	PASAR	JUMLAH DESA ANGGARAN	65	14.864.459.929
	PERDAGANGAN	JUMLAH DESA ANGGARAN	61	13.949.723.934
	PASAR	JUMLAH DESA ANGGARAN	65	14.864.459.929
	PERDAGANGAN	JUMLAH DESA ANGGARAN	61	13.949.723.934
	PASAR	JUMLAH DESA ANGGARAN	65	14.864.459.929
	PERDAGANGAN	JUMLAH DESA ANGGARAN	61	13.949.723.934
	PASAR	JUMLAH DESA ANGGARAN	65	14.864.459.929
SOSIAL (IKS)	PERDAGANGAN	JUMLAH DESA ANGGARAN	61	13.949.723.934
	PASAR	JUMLAH DESA ANGGARAN	65	14.864.459.929
	PERDAGANGAN	JUMLAH DESA ANGGARAN	61	13.949.723.934
	PASAR	JUMLAH DESA ANGGARAN	65	14.864.459.929
	PERDAGANGAN	JUMLAH DESA ANGGARAN	61	13.949.723.934
	PASAR	JUMLAH DESA ANGGARAN	65	14.864.459.929
	PERDAGANGAN	JUMLAH DESA ANGGARAN	61	13.949.723.934
	PASAR	JUMLAH DESA ANGGARAN	65	14.864.459.929
	PERDAGANGAN	JUMLAH DESA ANGGARAN	61	13.949.723.934
	PASAR	JUMLAH DESA ANGGARAN	65	14.864.459.929

INDIKASI KEGIATAN DAN ANGGARAN DESA TERTINGGAL					
KEPULAUAN RIAU					
EKONOMI (IKE)		TOKO DAN WARUNG KELONTONG	JUMLAH DESA ANGGARAN	11	
	AKSES DISTRIBUSI	JASA LOGISTIK	JUMLAH DESA ANGGARAN	66	534.087,698
	AKSES KREDIT	PERBANKAN	JUMLAH DESA ANGGARAN	66	3.204.526.189
		KREDIT	JUMLAH DESA ANGGARAN	66	3.204.526.189
	LEMBAGA EKONOMI	BUMDES/KOPERASI	JUMLAH DESA ANGGARAN	62	3.204.526.189
		KEDAI MAKANAN DAN PENGINAPAN	JUMLAH DESA ANGGARAN	64	3.010.312.481
		ANGKUTAN UMUM	JUMLAH DESA ANGGARAN	57	3.107.419.335
	KETERBUKAAN WILAYAH	AKSES JALAN	JUMLAH DESA ANGGARAN	40	10.924.056.193
		KUALITAS JALAN DESA	JUMLAH DESA ANGGARAN	25	16.090.509.144
		PENCEMARAN	JUMLAH DESA ANGGARAN	12	10.056.568.215
LINGKUNGAN (IKL)	POTENSI DAN TANGGAP BENCANA	KEJADIAN BENCANA	JUMLAH DESA ANGGARAN	66	1.457.214.441
		MITIGASI BENCANA	ANGGARAN	66	1.457.214.441
	TOTAL DESA			66	
	TOTAL ANGGARAN				181.210.351.319

INDIKASI KEGIATAN DAN ANGGARAN DESA TERTINGGAL				
JAWA BARAT				
SOSIAL (IKS)	KESEHATAN	SARANA KESEHATAN	JUMLAH DESA ANGGARAN	18 1.437.437.322
		TENAGA KESEHATAN	JUMLAH DESA ANGGARAN	301 24.037.146.329
		POSKEDES/POLINDES	JUMLAH DESA ANGGARAN	178 14.214.657.962
		POSTYANDU	JUMLAH DESA ANGGARAN	32 3.302.109.838
		BPIJ	JUMLAH DESA ANGGARAN	324 25.873.871.796
	PENDIDIKAN	SD/MI	JUMLAH DESA ANGGARAN	6 6.560.696.818
		SMP/MTS	JUMLAH DESA ANGGARAN	41 44.831.428.255
		SMA/SMK/MA	JUMLAH DESA ANGGARAN	146 159.643.622.567
		PAUD	JUMLAH DESA ANGGARAN	10 10.934.494.696
		PKBM/PAKET A-B-C	JUMLAH DESA ANGGARAN	291 11.422.231.433
MODAL SOSIAL	PERDAGANGAN	KURSUS	JUMLAH DESA ANGGARAN	312 12.246.516.175
		PERPUSTAKAAN	JUMLAH DESA ANGGARAN	246 9.655.906.984
		GOTONG ROYONG	JUMLAH DESA ANGGARAN	6 22.045.026
		RUANG PUBLIK	JUMLAH DESA ANGGARAN	206 14.844.754.767
		KELOMPOK OLAHRAGA	JUMLAH DESA ANGGARAN	302 28.611.806.676
	MODAL SOSIAL	KEGIATAN OLAHRAGA	JUMLAH DESA ANGGARAN	279 26.432.761.797
		TOLERANSI ANTAR SUKU	JUMLAH DESA ANGGARAN	262 962.632.784
		BERBAHASA INDONESIA	JUMLAH DESA ANGGARAN	176 646.654.084
		TOLERANSI BERAGAMA	JUMLAH DESA ANGGARAN	295 1.083.880.425
		SARANA POSKAMPLING	JUMLAH DESA ANGGARAN	39 867.981.960
PERMUKIMAN	KESEHATAN	KEGIATAN POSKAMPLING	JUMLAH DESA ANGGARAN	40 890.237.908
		KONFLIK	JUMLAH DESA ANGGARAN	47 1.046.029.542
		SLB	JUMLAH DESA ANGGARAN	6 235.509.926
		PENYANDANG KESEJAHTERAAN SOSIAL	JUMLAH DESA ANGGARAN	50 1.962.582.720
		AIR MINUM	JUMLAH DESA ANGGARAN	175 20.574.628.460
	PERMUKIMAN	AIR MANDI DAN MENCUCI	JUMLAH DESA ANGGARAN	188 22.103.029.432
		JAMBAAN	JUMLAH DESA ANGGARAN	95 11.169.084.021
		TEMPAT PEMBUANGAN SAMPAH	JUMLAH DESA ANGGARAN	314 18.241.533.220
		LISTRIK	JUMLAH DESA ANGGARAN	54 601.314.123
		SINYAL TELEPON	JUMLAH DESA ANGGARAN	191 6.748.085.390
KERAGAMAN PRODUKSI	KESEHATAN	INTERNET DI KANTOR DESA	JUMLAH DESA ANGGARAN	177 6.253.461.330
		INTERNET DI DESA	JUMLAH DESA ANGGARAN	174 6.147.470.460
		KEGIATAN EKONOMI	JUMLAH DESA ANGGARAN	230 13.017.847.596
	PERDAGANGAN	PERDAGANGAN	JUMLAH DESA ANGGARAN	241 37.078.172.805
		PASAR	JUMLAH DESA ANGGARAN	309 47.540.063.887

INDIKASI KEGIATAN DAN ANGGARAN DESA TERTINGGAL						
JAWA BARAT						
EKONOMI (IKE)		TOKO DAN WARUNG KELONTONG	JUMLAH DESA	95		
			ANGGARAN	5.376.937.051		
	AKSES DISTRIBUSI	JASA LOGISTIK	JUMLAH DESA	325		
			ANGGARAN	18.394.784.647		
	AKSES KREDIT	PERBANKAN	JUMLAH DESA	325		
			ANGGARAN	18.394.784.647		
		KREDIT	JUMLAH DESA	329		
			ANGGARAN	18.621.181.996		
	LEMBAGA EKONOMI	BUMDES /KOPERASI	JUMLAH DESA	281		
			ANGGARAN	15.904.413.802		
		KEDAI MAKANAN DAN PENGINAPAN	JUMLAH DESA	321		
			ANGGARAN	18.168.387.297		
KETERBUKAAN WILAYAH	ANGKUTAN UMUM	JUMLAH DESA	283			
		ANGGARAN	13.867.000.000			
	AKSES JALAN	JUMLAH DESA	119			
		ANGGARAN	130.120.486.887			
LINGKUNGAN (IKL)	KUALITAS JALAN DESA	JUMLAH DESA	110			
			ANGGARAN	120.279.441.660		
		JUMLAH DESA	123			
	KUALITAS LINGKUNGAN	PENCEMARAN	ANGGARAN	16.836.911.581		
			JUMLAH DESA	245		
	POTENSI DAN TANGAP BENCANA	KEJADIAN BENCANA	ANGGARAN	4.633.280.975		
			JUMLAH DESA	326		
			ANGGARAN	6.165.100.400		
			TOTAL DESA	329		
			TOTAL ANGGARAN	978.004.399.460		

INDIKASI KEGIATAN DAN ANGGARAN DESA TERTINGGAL

JAWA TENGAH

SOSIAL (IKS)	KESEHATAN	SARANA KESEHATAN	JUMLAH DESA ANGGARAN	28 1.083.896,670
		TENAGA KESEHATAN	JUMLAH DESA ANGGARAN	448 17.342.378.725
		POSKESDES/POLINDES	JUMLAH DESA ANGGARAN	170 6.580.813.356
		POSTYANDU	JUMLAH DESA ANGGARAN	55 3.240.602.857
		BPIs	JUMLAH DESA ANGGARAN	495 19.161.780.065
		SD/MI	JUMLAH DESA ANGGARAN	6 5.715.834.492
		SMP /MTS	JUMLAH DESA ANGGARAN	153 145.753.779.546
		SMA/SMK/MA	JUMLAH DESA ANGGARAN	275 261.975.747.550
		PAUD	JUMLAH DESA ANGGARAN	49 46.679.315.018
		PKBM/PAKET A-B-C	JUMLAH DESA ANGGARAN	453 15.351.510.255
		KURSUS	JUMLAH DESA ANGGARAN	502 17.012.048.892
		PERPUSTAKAN	JUMLAH DESA ANGGARAN	393 13.318.197.638
	PENDIDIKAN	GOTONG ROYONG	JUMLAH DESA ANGGARAN	11 126.848.040
		RUANG PUBLIK	JUMLAH DESA ANGGARAN	313 24.491.688.094
		KELOMPOK OLAHRAGA	JUMLAH DESA ANGGARAN	511 1.405.519.360.689
		KEGIATAN OLAHRAGA	JUMLAH DESA ANGGARAN	512 1.408.269.887.814
		TOLERANSI ANTAR SUKU	JUMLAH DESA ANGGARAN	478 5.512.123.938
		BERBAHASA INDONESIA	JUMLAH DESA ANGGARAN	244 2.813.720.169
		TOLERANSI BERAGAMA	JUMLAH DESA ANGGARAN	330 3.805.441.213
		SARANA POSKAMPUNG	JUMLAH DESA ANGGARAN	146 2.048.079.202
		KEGIATAN POSKAMPUNG	JUMLAH DESA ANGGARAN	132 1.851.688.046
		KONFLIK	JUMLAH DESA ANGGARAN	75 1.052.095.481
		SLB	JUMLAH DESA ANGGARAN	52 1.762.204.268
		PENYANDANG KESEJAHTERAAN SOSIAL	JUMLAH DESA ANGGARAN	89 3.016.080.381
	MODAL SOSIAL	AIR MINUM	JUMLAH DESA ANGGARAN	232 21.843.467.395
		AIR MANDI DAN MENCUCI	JUMLAH DESA ANGGARAN	234 22.031.773.148
		JAMINAN	JUMLAH DESA ANGGARAN	66 4.200.527.348
		TEMPAT PEMBUANGAN SAMPAH	JUMLAH DESA ANGGARAN	482 24.377.786.932
LISTRIK		JUMLAH DESA ANGGARAN	57 722.559.327	
SINYAL TELEPON		JUMLAH DESA ANGGARAN	282 2.863.066.585	
INTERNET DI KANTOR DESA		JUMLAH DESA ANGGARAN	46 467.025.046	
INTERNET DI DESA		JUMLAH DESA ANGGARAN	177 1.797.031.154	
KERAGAMAN PRODUKSI		KEGIATAN EKONOMI	JUMLAH DESA ANGGARAN	341 9.884.498.958
		PERDAGANGAN	JUMLAH DESA ANGGARAN	372 58.184.694.443





EKONOMI (IKE)	PERDAGANGAN	PASAR	JUMLAH DESA	497
		TOKO DAN WARUNG KELONTONG	ANGGARAN	77.736.003.060
			JUMLAH DESA	131
	AKSES DISTRIBUSI	JASA LOGISTIK	JUMLAH DESA	517
		PERBANKAN	ANGGARAN	14.986.175.840
			JUMLAH DESA	501
	AKSES KREDIT	KREDIT	ANGGARAN	14.522.387.033
			JUMLAH DESA	521
		ANGGARAN	15.102.123.042	
	LEMBAGA EKONOMI	BUMDES/KOPERASI	JUMLAH DESA	478
ANGGARAN			13.855.690.622	
KEDAI MAKANAN DAN PENGINAPAN		JUMLAH DESA	485	
		ANGGARAN	14.058.598.225	
ANGKUTAN UMUM		JUMLAH DESA	456	
		ANGGARAN	48.674.298.744	
		JUMLAH DESA	138	
AKSES JALAN		ANGGARAN	131.464.193.316	
		JUMLAH DESA	116	
		ANGGARAN	110.506.133.512	
LINGKUNGAN (IKL)	KUALITAS LINGKUNGAN	PENCEMARAN	JUMLAH DESA	227
		KEJADIAN BENCANA	ANGGARAN	28.402.926.176
			JUMLAH DESA	302
	POTENSI DAN TANGAP BENCANA	MITIGASI BENCANA	ANGGARAN	4.393.530.391
			JUMLAH DESA	524
		ANGGARAN	7.623.211.673	
	TOTAL DESA		524	
	TOTAL ANGGARAN		4.044.980.097.230	

EKONOMI (IKE)	PERDAGANGAN	PASAR	JUMLAH DESA	314
			ANGGARAN	51.446.301.392
			JUMLAH DESA	113
	AKSES DISTRIBUSI	TOKO DAN WARUNG KELONTONG	ANGGARAN	4.171.893.130
			JUMLAH DESA	341
		JASA LOGISTIK	ANGGARAN	12.589.518.207
	AKSES KREDIT		JUMLAH DESA	340
		PERBANKAN	ANGGARAN	12.552.598.799
			JUMLAH DESA	341
	LEMBAGA EKONOMI	KREDIT	ANGGARAN	12.589.518.207
			JUMLAH DESA	274
		BUMDES/KOPERASI	ANGGARAN	10.115.917.856
	KETERBUKAAN WILAYAH	KEDAI MAKANAN DAN PENGINAPAN	JUMLAH DESA	342
			ANGGARAN	12.626.437.615
		ANGKUTAN UMUM	JUMLAH DESA	318
LINGKUNGAN (IKL)	KUALITAS LINGKUNGAN		ANGGARAN	6.999.869.000
			JUMLAH DESA	116
		AKSES JALAN	ANGGARAN	93.669.054.310
	POTENSI DAN TANGGAP BENCANA	KUALITAS JALAN DESA	JUMLAH DESA	130
			ANGGARAN	104.973.940.175
		PENCEMARAN	JUMLAH DESA	95
	MITIGASI BENCANA		ANGGARAN	15.482.459.227
		KEJADIAN BENCANA	JUMLAH DESA	137
			ANGGARAN	1.667.243.624
	TOTAL DESA		JUMLAH DESA	342
			ANGGARAN	4.162.024.228
			TOTAL DESA	343
	TOTAL ANGGARAN			2.649.261.625.067

INDIKASI KEGIATAN DAN ANGGARAN DESA TERTINGGAL				
BANTEN				
KESEHATAN	SARANA KESEHATAN	JUMLAH DESA ANGGARAN	37 2.347.643.051	
	TENAGA KESEHATAN	JUMLAH DESA ANGGARAN	336 21.319.136.898	
	POSKESDES/POLINDES	JUMLAH DESA ANGGARAN	222 14.085.858.308	
	POSYANDU	JUMLAH DESA ANGGARAN	47 3.293.193.567	
	BPJS	JUMLAH DESA ANGGARAN	343 21.763.285.584	
	SD/MI	JUMLAH DESA ANGGARAN	9 5.733.600.900	
	SMP/MTS	JUMLAH DESA ANGGARAN	45 28.668.004.498	
	SMA/SMK/MA	JUMLAH DESA ANGGARAN	155 98.745.348.825	
	PAUD	JUMLAH DESA ANGGARAN	22 14.015.468.866	
	PKBM/PAKET A-B-C	JUMLAH DESA ANGGARAN	312 5.714.657.152	
	KURSUS	JUMLAH DESA ANGGARAN	334 6.117.613.746	
	PERPUSTAKAAN	JUMLAH DESA ANGGARAN	128 2.344.474.729	
	GOTONG ROYONG	JUMLAH DESA ANGGARAN	10 338.158.076	
	RUANG PUBLIK	JUMLAH DESA ANGGARAN	197 12.556.701.290	
	KELOMPOK OLAHRAGA	JUMLAH DESA ANGGARAN	338 7.742.164.905	
PENDIDIKAN	KEGIATAN OLAHRAGA	JUMLAH DESA ANGGARAN	341 7.810.882.345	
	TOLERANSI ANTAR SUKU	JUMLAH DESA ANGGARAN	287 9.705.136.768	
	BERBAHASA INDONESIA	JUMLAH DESA ANGGARAN	184 6.222.108.590	
	TOLERANSI BERAGAMA	JUMLAH DESA ANGGARAN	345 11.666.453.607	
	SARANA POSKAMPLING	JUMLAH DESA ANGGARAN	35 1.368.274.215	
	KEGIATAN POSKAMPLING	JUMLAH DESA ANGGARAN	43 1.681.022.607	
	KONFLIK	JUMLAH DESA ANGGARAN	47 1.837.396.803	
	SLB	JUMLAH DESA ANGGARAN	8 146.529.671	
	PENYANDANG KESEJAHTERAAN SOSIAL	JUMLAH DESA ANGGARAN	45 824.229.397	
	AIR MINUM	JUMLAH DESA ANGGARAN	209 16.210.987.336	
	AIR MANDI DAN MENCUCI	JUMLAH DESA ANGGARAN	206 15.978.293.738	
	JAMBAN	JUMLAH DESA ANGGARAN	108 9.862.959.475	
	TEMPAT PEMBUANGAN SAMPAH	JUMLAH DESA ANGGARAN	330 13.377.356.304	
	LISTRIK	JUMLAH DESA ANGGARAN	94 888.660.077	
	SINYAL TELEPON	JUMLAH DESA ANGGARAN	218 15.177.905.032	
PERMUKIMAN	INTERNET DI KANTOR DESA	JUMLAH DESA ANGGARAN	89 6.196.484.164	
	INTERNET DI DESA	JUMLAH DESA ANGGARAN	152 10.582.759.472	
	KEGIATAN EKONOMI	JUMLAH DESA ANGGARAN	243 7.904.710.919	
	PERDAGANGAN	JUMLAH DESA ANGGARAN	270 29.521.808.621	
KERAGAMAN PRODUKSI				

SOSIAL (IKS)

MODAL SOSIAL

PERMUKIMAN

KERAGAMAN PRODUKSI

EKONOMI (ike)	PERDAGANGAN	PASAR	JUMLAH DESA	345
			ANGGARAN	37.722.311.015
		JUMLAH DESA	146	
	AKSES DISTRIBUSI	TOKO DAN WARUNG KELONTONG	ANGGARAN	4.749.332.487
			JUMLAH DESA	360
		JASA LOGISTIK	ANGGARAN	11.710.682.844
	AKSES KREDIT	PERBANKAN	JUMLAH DESA	356
			ANGGARAN	11.580.564.145
		KREDIT	JUMLAH DESA	359
	LEMBAGA EKONOMI	BUMDES/KOPERASI	ANGGARAN	11.678.153.169
			JUMLAH DESA	330
		KEDAI MAKANAN DAN PENGINAPAN	ANGGARAN	10.734.792.607
			JUMLAH DESA	358
		ANGKUTAN UMUM	ANGGARAN	11.645.623.494
		JUMLAH DESA	319	
KETERBUKAAN WILAYAH	AKSES JALAN	ANGGARAN	54.351.470.641	
		JUMLAH DESA	153	
	ANGGARAN	97.471.215.292		
	JUMLAH DESA	218		
KUALITAS LINGKUNGAN	PENCEMARAN	ANGGARAN	138.880.555.122	
		JUMLAH DESA	155	
	KEJADIAN BENCANA	ANGGARAN	32.143.464.947	
		JUMLAH DESA	215	
LINGKUNGAN (ikl)	POTENSI DAN TANGGAP BENCANA	MITIGASI BENCANA	ANGGARAN	1.911.099.056
			JUMLAH DESA	358
			ANGGARAN	3.182.202.149
			TOTAL DESA	360
			TOTAL ANGGARAN	839.510.736.503

INDIKASI KEGIATAN DAN ANGGARAN DESA TERTINGGAL				
NUSA TENGGARA BARAT				
KESEHATAN	SARANA KESEHATAN	JUMLAH DESA	4	
		ANGGARAN	594.241.870	
	TENAGA KESEHATAN	JUMLAH DESA	97	
		ANGGARAN	14.410.365.356	
	POSKEDES/POLINDES	JUMLAH DESA	35	
		ANGGARAN	5.199.616.365	
	POSYANDU	JUMLAH DESA	6	
		ANGGARAN	745.315.457	
	BPIS	JUMLAH DESA	105	
		ANGGARAN	15.598.849.096	
PENDIDIKAN	SD/MI	JUMLAH DESA	1	
		ANGGARAN	471.586.596	
	SMP/MTS	JUMLAH DESA	17	
		ANGGARAN	8.016.972.125	
	SMA/SMK/MA	JUMLAH DESA	52	
		ANGGARAN	24.522.502.971	
	PAUD	JUMLAH DESA	6	
		ANGGARAN	2.829.519.574	
	PKBM/PAKET A-B-C	JUMLAH DESA	93	
		ANGGARAN	3.161.554.496	
MODAL SOSIAL	KURSUS	JUMLAH DESA	100	
		ANGGARAN	3.399.520.964	
	PERPUSTAKAAN	JUMLAH DESA	68	
		ANGGARAN	2.311.674.255	
	GOTONG ROYONG	JUMLAH DESA	2	
		ANGGARAN	54.058.473	
	RUANG PUBLIK	JUMLAH DESA	56	
		ANGGARAN	2.634.953.570	
	KELOMPOK OLAHRAGA	JUMLAH DESA	104	
		ANGGARAN	4.773.860.131	
SOSIAL (KRS)	KEGIATAN OLAHRAGA	JUMLAH DESA	108	
		ANGGARAN	4.957.470.136	
	TOLERANSI ANTAR SUKU	JUMLAH DESA	76	
		ANGGARAN	2.054.221.964	
	BERBAHASA INDONESIA	JUMLAH DESA	43	
		ANGGARAN	1.162.257.164	
	TOLERANSI BERAGAMA	JUMLAH DESA	92	
		ANGGARAN	2.486.689.745	
	SARANA POSKAMPUNG	JUMLAH DESA	27	
		ANGGARAN	697.096.431	
PERMUKIMAN	KEGIATAN POSKAMPUNG	JUMLAH DESA	29	
		ANGGARAN	748.733.203	
	KONFLIK	JUMLAH DESA	21	
		ANGGARAN	542.186.113	
	SIB	JUMLAH DESA	2	
		ANGGARAN	67.990.419	
	PENYANDANG KESEJAHTERAAN SOSIAL	JUMLAH DESA	13	
		ANGGARAN	441.937.725	
	AIR MINUM	JUMLAH DESA	65	
		ANGGARAN	6.288.644.727	
KERAGAMAN PRODUKSI	AIR MANDI DAN MENUCUCI	JUMLAH DESA	59	
		ANGGARAN	5.708.154.445	
	JAMBAAN	JUMLAH DESA	31	
		ANGGARAN	1.503.199.365	
	TEMPAT PEMBUANGAN SAMPAH	JUMLAH DESA	87	
		ANGGARAN	5.516.304.047	
	LISTRIK	JUMLAH DESA	30	
		ANGGARAN	258.636.287	
	SINYAL TELEPON	JUMLAH DESA	64	
		ANGGARAN	349.742.836	
PERDAGANGAN	INTERNET DI KANTOR DESA	JUMLAH DESA	74	
		ANGGARAN	404.390.154	
	INTERNET DI DESA	JUMLAH DESA	62	
		ANGGARAN	338.813.373	
	KEGIATAN EKONOMI	JUMLAH DESA	83	
		ANGGARAN	3.724.068.855	
	PERDAGANGAN	JUMLAH DESA	90	
		ANGGARAN	11.995.128.833	



EKONOMI (IKE)	PERDAGANGAN	PASAR	JUMLAH DESA	102
		TOKO DAN WARUNG KELONTONG	ANGGARAN	13.594.479,344
			JUMLAH DESA	58
			ANGGARAN	2.602.361,368
	AKSES DISTRIBUSI	JASA LOGISTIK	JUMLAH DESA	108
		PERBANKAN	ANGGARAN	4.845.776,341
			JUMLAH DESA	108
			ANGGARAN	4.845.776,341
	AKSES KREDIT	KREDIT	ANGGARAN	4.666.303,144
			JUMLAH DESA	96
ANGGARAN			4.307.356,748	
LEMBAGA EKONOMI		BUMDES/KOPERASI	JUMLAH DESA	106
	ANGGARAN		4.756.039,742	
	JUMLAH DESA		82	
	KETERBUKAAN WILAYAH	ANGKUTAN UMUM	ANGGARAN	13.971.224,428
JUMLAH DESA			42	
ANGGARAN			19.806.637,015	
LINGKUNGAN (IKL)		KUALITAS JALAN DESA	JUMLAH DESA	50
	ANGGARAN		23.579.329,780	
	JUMLAH DESA		31	
	POTENSI DAN TANGGAP BENCANA	PENCEMARAN	ANGGARAN	2.842.989,513
JUMLAH DESA			47	
ANGGARAN			826.533,154	
MITIGASI BENCANA		KEJADIAN BENCANA	JUMLAH DESA	107
	ANGGARAN		1.881.681,862	
	TOTAL DESA		108	
	TOTAL ANGGARAN			240.496.745,905

INDIKASI KEGIATAN DAN ANGGARAN DESA TERTINGGAL				
NUSA TENGGARA TIMUR				
KESEHATAN	SARANA KESEHATAN	JUMLAH DESA	309	
		ANGGARAN	32.497.229.368	
	TENAGA KESEHATAN	JUMLAH DESA	1.366	
		ANGGARAN	143.660.890.994	
	POSKEDES/POLINDES	JUMLAH DESA	1.055	
		ANGGARAN	110.953.323.571	
	POSYANDU	JUMLAH DESA	167	
		ANGGARAN	11.777.455.147	
	BPJS	JUMLAH DESA	1.572	
		ANGGARAN	165.325.710.572	
	SD/MI	JUMLAH DESA	55	
		ANGGARAN	23.546.461.264	
PENDIDIKAN	SMP/MTS	JUMLAH DESA	387	
		ANGGARAN	165.681.463.800	
	SMA/SMK/MA	JUMLAH DESA	882	
		ANGGARAN	377.599.615.172	
	PAUD	JUMLAH DESA	297	
		ANGGARAN	127.150.890.823	
	PKBM/PAKET A-B-C	JUMLAH DESA	1.328	
		ANGGARAN	60.784.579.702	
	KURSUS	JUMLAH DESA	1.698	
		ANGGARAN	77.720.042.420	
	PERPUSTAKAAN	JUMLAH DESA	1.542	
		ANGGARAN	70.579.685.166	
SOSIAL (IKS)	GOTONG ROYONG	JUMLAH DESA	24	
		ANGGARAN	141.819.092	
	RUANG PUBLIK	JUMLAH DESA	1.240	
		ANGGARAN	104.665.502.622	
	KELOMPOK OLAHRAGA	JUMLAH DESA	1.727	
		ANGGARAN	43.685.629.403	
	KEGIATAN OLAHRAGA	JUMLAH DESA	1.736	
		ANGGARAN	43.913.290.471	
	TOLERANSI ANTAR SUKU	JUMLAH DESA	896	
		ANGGARAN	5.294.579.426	
	BERBAHASA INDONESIA	JUMLAH DESA	340	
		ANGGARAN	2.009.103.800	
MODAL SOSIAL	TOLERANSI BERAGAMA	JUMLAH DESA	703	
		ANGGARAN	4.154.117.563	
	SARANA POSKAMPLING	JUMLAH DESA	957	
		ANGGARAN	13.787.913.835	
	KEGIATAN POSKAMPLING	JUMLAH DESA	480	
		ANGGARAN	6.915.568.068	
	KONFLIK	JUMLAH DESA	337	
		ANGGARAN	4.855.305.081	
	SLB	JUMLAH DESA	374	
		ANGGARAN	17.118.548.802	



PERMUKIMAN	KERAGAMAN PRODUKSI	PENYANDANG KESEJAHTERAAN SOSIAL			
		AIR MINUM			
		ANGGARAN	JUMLAH DESA	209	9.566.247.860
		ANGGARAN	JUMLAH DESA	932	154.293.553.324
		ANGGARAN	JUMLAH DESA	767	126.977.634.549
		ANGGARAN	JUMLAH DESA	205	21.182.961.391
		ANGGARAN	JUMLAH DESA	1.697	29.660.717.518
		ANGGARAN	JUMLAH DESA	1.243	13.091.207.721
		ANGGARAN	JUMLAH DESA	1.271	25.567.271.349
		ANGGARAN	JUMLAH DESA	1.611	32.406.667.304
		ANGGARAN	JUMLAH DESA	1.132	22.771.165.356
		ANGGARAN	JUMLAH DESA	1.370	51.620.652.792
		ANGGARAN	JUMLAH DESA	1.588	192.296.033.821
		ANGGARAN	JUMLAH DESA	1.676	202.952.237.206
		ANGGARAN	JUMLAH DESA	1.204	45.365.887.564
ANGGARAN	JUMLAH DESA	1.735	65.373.600.434		
ANGGARAN	JUMLAH DESA	1.724	64.959.128.039		
ANGGARAN	JUMLAH DESA	1.744	65.712.714.212		
ANGGARAN	JUMLAH DESA	1.362	51.319.218.324		
ANGGARAN	JUMLAH DESA	1.730	65.185.203.891		
ANGGARAN	JUMLAH DESA	1.078	106.962.933.000		
ANGGARAN	JUMLAH DESA	686	293.688.589.579		
ANGGARAN	JUMLAH DESA	1.160	496.616.273.923		
ANGGARAN	JUMLAH DESA	283	28.747.912.675		
ANGGARAN	JUMLAH DESA	731	7.386.930.876		
ANGGARAN	JUMLAH DESA	1.733	17.512.381.955		
ANGGARAN	JUMLAH DESA	1744	3.805.035.850.828		
ANGGARAN	JUMLAH DESA	1.733	17.512.381.955		
ANGGARAN	JUMLAH DESA	1744	3.805.035.850.828		
ANGGARAN	JUMLAH DESA	1744	3.805.035.850.828		
ANGGARAN	JUMLAH DESA	1744	3.805.035.850.828		
ANGGARAN	JUMLAH DESA	1744	3.805.035.850.828		
ANGGARAN	JUMLAH DESA	1744	3.805.035.850.828		
ANGGARAN	JUMLAH DESA	1744	3.805.035.850.828		
ANGGARAN	JUMLAH DESA	1744	3.805.035.850.828		
ANGGARAN	JUMLAH DESA	1744	3.805.035.850.828		
ANGGARAN	JUMLAH DESA	1744	3.805.035.850.828		
ANGGARAN	JUMLAH DESA	1744	3.805.035.850.828		
ANGGARAN	JUMLAH DESA	1744	3.805.035.850.828		
ANGGARAN	JUMLAH DESA	1744	3.805.035.850.828		
ANGGARAN	JUMLAH DESA	1744	3.805.035.850.828		
ANGGARAN	JUMLAH DESA	1744	3.805.035.850.828		
ANGGARAN	JUMLAH DESA	1744	3.805.035.850.828		
ANGGARAN	JUMLAH DESA	1744	3.805.035.850.828		
ANGGARAN	JUMLAH DESA	1744	3.805.035.850.828		
ANGGARAN	JUMLAH DESA	1744	3.805.035.850.828		
ANGGARAN	JUMLAH DESA	1744	3.805.035.850.828		
ANGGARAN	JUMLAH DESA	1744	3.805.035.850.828		
ANGGARAN	JUMLAH DESA	1744	3.805.035.850.828		
ANGGARAN	JUMLAH DESA	1744	3.805.035.850.828		
ANGGARAN	JUMLAH DESA	1744	3.805.035.850.828		
ANGGARAN	JUMLAH DESA	1744	3.805.035.850.828		
ANGGARAN	JUMLAH DESA	1744	3.805.035.850.828		
ANGGARAN	JUMLAH DESA	1744	3.805.035.850.828		
ANGGARAN	JUMLAH DESA	1744	3.805.035.850.828		
ANGGARAN	JUMLAH DESA	1744	3.805.035.850.828		
ANGGARAN	JUMLAH DESA	1744	3.805.035.850.828		
ANGGARAN	JUMLAH DESA	1744	3.805.035.850.828		
ANGGARAN	JUMLAH DESA	1744	3.805.035.850.828		
ANGGARAN	JUMLAH DESA	1744	3.805.035.850.828		
ANGGARAN	JUMLAH DESA	1744	3.805.035.850.828		
ANGGARAN	JUMLAH DESA	1744	3.805.035.850.828		
ANGGARAN	JUMLAH DESA	1744	3.805.035.850.828		
ANGGARAN	JUMLAH DESA	1744	3.805.035.850.828		
ANGGARAN	JUMLAH DESA	1744	3.805.035.850.828		
ANGGARAN	JUMLAH DESA	1744	3.805.035.850.828		
ANGGARAN	JUMLAH DESA	1744	3.805.035.850.828		
ANGGARAN	JUMLAH DESA	1744	3.805.035.850.828		
ANGGARAN	JUMLAH DESA	1744	3.805.035.850.828		
ANGGARAN	JUMLAH DESA	1744	3.805.035.850.828		
ANGGARAN	JUMLAH DESA	1744	3.805.035.850.828		
ANGGARAN	JUMLAH DESA	1744	3.805.035.850.828		
ANGGARAN	JUMLAH DESA	1744	3.805.035.850.828		
ANGGARAN	JUMLAH DESA	1744	3.805.035.850.828		
ANGGARAN	JUMLAH DESA	1744	3.805.035.850.828		
ANGGARAN	JUMLAH DESA	1744	3.805.035.850.828		
ANGGARAN	JUMLAH DESA	1744	3.805.035.850.828		
ANGGARAN	JUMLAH DESA	1744	3.805.035.850.828		
ANGGARAN	JUMLAH DESA	1744	3.805.035.850.828		
ANGGARAN	JUMLAH DESA	1744	3.805.035.850.828		
ANGGARAN	JUMLAH DESA	1744	3.805.035.850.828		
ANGGARAN	JUMLAH DESA	1744	3.805.035.850.828		
ANGGARAN	JUMLAH DESA	1744	3.805.035.850.828		
ANGGARAN	JUMLAH DESA	1744	3.805.035.850.828		
ANGGARAN	JUMLAH DESA	1744	3.805.035.850.828		
ANGGARAN	JUMLAH DESA	1744	3.805.035.850.828		
ANGGARAN	JUMLAH DESA	1744	3.805.035.850.828		
ANGGARAN	JUMLAH DESA	1744	3.805.035.850.828		
ANGGARAN	JUMLAH DESA	1744	3.805.035.850.828		
ANGGARAN	JUMLAH DESA	1744	3.805.035.850.828		
ANGGARAN	JUMLAH DESA	1744	3.805.035.850.828		
ANGGARAN	JUMLAH DESA	1744	3.805.035.850.828		
ANGGARAN	JUMLAH DESA	1744	3.805.035.850.828		
ANGGARAN	JUMLAH DESA	1744	3.805.035.850.828		
ANGGARAN	JUMLAH DESA	1744	3.805.035.850.828		
ANGGARAN	JUMLAH DESA	1744	3.805.035.850.828		
ANGGARAN	JUMLAH DESA	1744	3.805.035.850.828		
ANGGARAN	JUMLAH DESA	1744	3.805.035.850.828		
ANGGARAN	JUMLAH DESA	1744	3.805.035.850.828		
ANGGARAN	JUMLAH DESA	1744	3.805.035.850.828		
ANGGARAN	JUMLAH DESA	1744	3.805.035.850.828		
ANGGARAN	JUMLAH DESA	1744	3.805.035.850.828		
ANGGARAN	JUMLAH DESA	1744	3.805.035.850.828		
ANGGARAN	JUMLAH DESA	1744	3.805.035.850.828		
ANGGARAN	JUMLAH DESA	1744	3.805.035.850.828		
ANGGARAN	JUMLAH DESA	1744	3.805.035.850.828		
ANGGARAN	JUMLAH DESA	1744	3.805.035.850.828		
ANGGARAN	JUMLAH DESA	1744	3.805.035.850.828		
ANGGARAN	JUMLAH DESA	1744	3.805.035.850.828		
ANGGARAN	JUMLAH DESA	1744	3.805.035.850.828		
ANGGARAN	JUMLAH DESA	1744	3.805.035.850.828		
ANGGARAN	JUMLAH DESA	1744	3.805.035.850.828		
ANGGARAN	JUMLAH DESA	1744	3.805.035.850.828		
ANGGARAN	JUMLAH DESA	1744	3.805.035.850.828		
ANGGARAN	JUMLAH DESA	1744	3.805.035.850.828		
ANGGARAN	JUMLAH DESA	1744	3.805.035.850.828		
ANGGARAN	JUMLAH DESA	1744	3.805.035.850.828		
ANGGARAN	JUMLAH DESA	1744	3.805.035.850.828		
ANGGARAN	JUMLAH DESA	1744	3.805.035.850.828		
ANGGARAN	JUMLAH DESA	1744	3.805.035.850.828		
ANGGARAN	JUMLAH DESA	1744	3.805.035.850.828		
ANGGARAN	JUMLAH DESA	1744	3.805.035.850.828		
ANGGARAN	JUMLAH DESA	1744	3.805.035.850.828		
ANGGARAN	JUMLAH DESA	1744	3.805.035.850.828		
ANGGARAN	JUMLAH DESA	1744	3.805.035.850.828		
ANGGARAN	JUMLAH DESA	1744	3.805.035.850.828		
ANGGARAN	JUMLAH DESA	1744	3.805.035.850.828		
ANGGARAN	JUMLAH DESA	1744	3.805.035.850.828		
ANGGARAN	JUMLAH DESA	1744	3.805.035.850.828		
ANGGARAN	JUMLAH DESA	1744	3.805.035.850.828		
ANGGARAN	JUMLAH DESA	1744	3.805.035.850.828		
ANGGARAN	JUMLAH DESA	1744	3.805.035.850.828		
ANGGARAN	JUMLAH DESA	1744	3.805.035.850.828		
ANGGARAN	JUMLAH DESA	1744	3.805.035.850.828		
ANGGARAN	JUMLAH DESA	1744	3.805.035.850.828		
ANGGARAN	JUMLAH DESA	1744	3.805.035.850.828		
ANGGARAN	JUMLAH DESA	1744	3.805.035.850.828		
ANGGARAN	JUMLAH DESA	1744	3.805.035.850.828		
ANGGARAN	JUMLAH DESA	1744	3.805.035.850.828		
ANGGARAN	JUMLAH DESA	1744	3.805.035.850.828		
ANGGARAN	JUMLAH DESA	1744	3.805.035.850.828		
ANGGARAN	JUMLAH DESA	1744	3.805.035.850.828		
ANGGARAN	JUMLAH DESA	1744	3.805.035.850.828		
ANGGARAN	JUMLAH DESA	1744	3.805.035.850.828		
ANGGARAN	JUMLAH DESA	1744	3.805.035.850.828		
ANGGARAN	JUMLAH DESA	1744	3.805.035.850.828		
ANGGARAN	JUMLAH DESA	1744	3.805.035.850.828		
ANGGARAN	JUMLAH DESA	1744	3.805.035.850.828		
ANGGARAN	JUMLAH DESA	1744	3.805.035.850.828		
ANGGARAN	JUMLAH DESA	1744	3.805.035.850.828		
ANGGARAN	JUMLAH DESA	1744	3.805.035.850.828		
ANGGARAN	JUMLAH DESA	1744	3.805.035.		

INDIKASI KEGIATAN DAN ANGGARAN DESA TERTINGGAL				
KALIMANTAN BARAT				
SOSIAL (IKS)	KESEHATAN	SARANA KESEHATAN	JUMLAH DESA ANGGARAN	48 2.607.303.966
		TENAGA KESEHATAN	JUMLAH DESA ANGGARAN	724 39.326.834.820
	POSKESDES/POLINDES		JUMLAH DESA ANGGARAN	253 13.742.664.654
		POSYANDU	JUMLAH DESA ANGGARAN	105 6.270.784.745
	BPJS		JUMLAH DESA ANGGARAN	762 41.390.950.459
		SD/MI	JUMLAH DESA ANGGARAN	22 9.010.794.025
	SMP/MTS		JUMLAH DESA ANGGARAN	276 113.044.506.856
		SMA/SMK/MA	JUMLAH DESA ANGGARAN	582 238.376.460.110
PENDIDIKAN	PAUD		JUMLAH DESA ANGGARAN	176 72.086.352.198
		PKBM/PAKET A-B-C	JUMLAH DESA ANGGARAN	734 35.907.596.264
	KURSUS		JUMLAH DESA ANGGARAN	755 36.934.925.313
		PERPUSTAKAAN	JUMLAH DESA ANGGARAN	546 26.710.555.259
	GOTONG ROYONG		JUMLAH DESA ANGGARAN	16 188.087.080
		RUANG PUBLIK	JUMLAH DESA ANGGARAN	480 26.321.554.354
	KELOMPOK OLAHRAGA		JUMLAH DESA ANGGARAN	757 24.819.453.474
		KEGIATAN OLAHRAGA	JUMLAH DESA ANGGARAN	678 22.229.312.359
	TOLERANSI ANTAR SUKU		JUMLAH DESA ANGGARAN	344 4.043.872.227
		BERBAHASA INDONESIA	JUMLAH DESA ANGGARAN	215 2.527.420.142
MODAL SOSIAL	TOLERANSI BERAGAMA		JUMLAH DESA ANGGARAN	111 1.304.854.120
		SARANA POSKAMPLING	JUMLAH DESA ANGGARAN	330 4.399.646.981
	KEGIATAN POSKAMPLING		JUMLAH DESA ANGGARAN	272 3.626.375.694
		KONFLIK	JUMLAH DESA ANGGARAN	81 1.079.913.350
	SLB		JUMLAH DESA ANGGARAN	7 342.443.016
		PENYANDANG KESEJAHTERAAN SOSIAL	JUMLAH DESA ANGGARAN	110 5.381.247.397
	AIR MINUM		JUMLAH DESA ANGGARAN	400 42.684.466.070
		AIR MANDI DAN MENCUCI	JUMLAH DESA ANGGARAN	429 45.779.089.860
PERMUKIMAN	JAMBAAN		JUMLAH DESA ANGGARAN	147 15.686.541.281
		TEMPAT PEMBUANGAN SAMPAH	JUMLAH DESA ANGGARAN	731 27.647.830.565
	LISTRIK		JUMLAH DESA ANGGARAN	410 8.643.439.104
		SINYAL TELEPON	JUMLAH DESA ANGGARAN	637 10.584.652.320
	INTERNET DI KANTOR DESA		JUMLAH DESA ANGGARAN	678 11.265.925.076
		INTERNET DI DESA	JUMLAH DESA ANGGARAN	609 10.119.392.878
KERAGAMAN PRODUKSI	KEGIATAN EKONOMI		JUMLAH DESA ANGGARAN	686 16.794.229.538
		PERDAGANGAN	JUMLAH DESA ANGGARAN	566 58.260.530.597

EKONOMI (IKE)	PERDAGANGAN	PASAR	JUMLAH DESA	759
			ANGGARAN	78.126.753.928
		JUMLAH DESA	208	
	AKSES DISTRIBUSI	TOKO DAN WARUNG KELONTONG	ANGGARAN	5.092.127.907
			JUMLAH DESA	773
		JASA LOGISTIK	ANGGARAN	18.924.109.961
	AKSES KREDIT	PERBANKAN	JUMLAH DESA	777
			ANGGARAN	19.022.035.498
		JUMLAH DESA	779	
	LEMBAGA EKONOMI	KREDIT	ANGGARAN	19.070.998.266
			JUMLAH DESA	678
		BUMDES/KOPERASI	ANGGARAN	16.598.378.465
			JUMLAH DESA	765
		KEDAI MAKANAN DAN PENGINAPAN	ANGGARAN	18.728.258.888
			JUMLAH DESA	694
KETERBUKAAN WILAYAH	ANGKUTAN UMUM	ANGGARAN	832.800.000	
		JUMLAH DESA	478	
	AKSES JALAN	ANGGARAN	195.779.979.266	
		JUMLAH DESA	581	
	KUALITAS JALAN DESA	ANGGARAN	237.966.878.564	
		JUMLAH DESA	383	
LINGKUNGAN (IKL)	KUALITAS LINGKUNGAN	PENCEMARAN	ANGGARAN	39.338.732.898
		JUMLAH DESA	494	
	POTENSI DAN TANGGAP BENCANA	KEJADIAN BENCANA	ANGGARAN	5.093.911.034
		JUMLAH DESA	774	
		MITIGASI BENCANA	ANGGARAN	7.981.148.058
		TOTAL DESA	779	
			TOTAL ANGGARAN	1.641.696.118.885

INDIKASI KEGIATAN DAN ANGGARAN DESA TERTINGGAL				
KALIMANTAN TENGAH				
KESEHATAN	SARANA KESEHATAN	JUMLAH DESA ANGGARAN	168	
	TENAGA KESEHATAN	JUMLAH DESA ANGGARAN	11.334.296.611	458
	POSKESDES/POLINDES	JUMLAH DESA ANGGARAN	30.899.451.475	337
	POSYANDU	JUMLAH DESA ANGGARAN	22.736.059.273	98
	BPJS	JUMLAH DESA ANGGARAN	6.744.067.064	548
	SD/MI	JUMLAH DESA ANGGARAN	36.971.396.088	7
	SMP/MTS	JUMLAH DESA ANGGARAN	3.154.142.662	225
	SMA/SMK/MA	JUMLAH DESA ANGGARAN	101.383.156.989	441
	PAUD	JUMLAH DESA ANGGARAN	198.710.987.698	106
	PKBM/PAKET A-B-C	JUMLAH DESA ANGGARAN	47.762.731.737	412
PENDIDIKAN	KURSUS	JUMLAH DESA ANGGARAN	15.417.786.349	599
	PERPUSTAKAAN	JUMLAH DESA ANGGARAN	22.415.665.104	416
	GOTONG ROYONG	JUMLAH DESA ANGGARAN	15.567.473.595	19
	RUANG PUBLIK	JUMLAH DESA ANGGARAN	133.627.179	427
	KELOMPOK OLAHRAGA	JUMLAH DESA ANGGARAN	30.507.574.137	611
	KEGIATAN OLAHRAGA	JUMLAH DESA ANGGARAN	27.041.526.009	612
	TOLERANSI ANTAR SUKU	JUMLAH DESA ANGGARAN	27.085.783.826	181
	BERBAHASA INDONESIA	JUMLAH DESA ANGGARAN	1.272.974.709	112
	TOLERANSI BERAGAMA	JUMLAH DESA ANGGARAN	787.697.058	134
	SARANA POSKAMPLING	JUMLAH DESA ANGGARAN	942.423.265	130
MODAL SOSIAL	KEGIATAN POSKAMPLING	JUMLAH DESA ANGGARAN	2.923.311.022	108
	KONFLIK	JUMLAH DESA ANGGARAN	2.428.596.849	38
	SLB	JUMLAH DESA ANGGARAN	854.506.299	174
	PENYANDANG KESEJAHTERAAN SOSIAL	JUMLAH DESA ANGGARAN	6.511.395.206	40
	AIR MINUM	JUMLAH DESA ANGGARAN	1.496.872.461	496
	AIR MANDI DAN MENCUCI	JUMLAH DESA ANGGARAN	54.225.166.490	490
	JAMBAAN	JUMLAH DESA ANGGARAN	53.569.216.895	155
	TEMPAT PEMBUANGAN SAMPAH	JUMLAH DESA ANGGARAN	16.945.364.528	583
	LISTRIK	JUMLAH DESA ANGGARAN	19.846.215.210	267
	SINYAL TELEPON	JUMLAH DESA ANGGARAN	4.956.628.825	483
PERMUKIMAN	INTERNET DI KANTOR DESA	JUMLAH DESA ANGGARAN	8.025.725.386	521
	INTERNET DI DESA	JUMLAH DESA ANGGARAN	8.657.148.915	380
	KEGIATAN EKONOMI	JUMLAH DESA ANGGARAN	6.314.235.293	526
	PERDAGANGAN	JUMLAH DESA ANGGARAN	18.069.830.376	543
	PERDAGANGAN	JUMLAH DESA ANGGARAN	66.194.217.989	
KERAGAMAN PRODUKSI				

SOSIAL (IKS)

EKONOMI (IKE)	PERDAGANGAN	PASAR	JUMLAH DESA	579
			ANGGARAN	70.582.784.927
		TOKO DAN WARUNG KELONTONG	JUMLAH DESA	272
			ANGGARAN	9.344.094.795
	AKSES DISTRIBUSI	JASA LOGISTIK	JUMLAH DESA	610
			ANGGARAN	20.955.506.710
	AKSES KREDIT	PERBANKAN	JUMLAH DESA	604
			ANGGARAN	20.749.386.972
		KREDIT	JUMLAH DESA	616
				ANGGARAN
	LEMBAGA EKONOMI	BUMDES/KOPERASI	JUMLAH DESA	532
			ANGGARAN	18.275.950.114
		KEDAI MAKANAN DAN PENGINAPAN	JUMLAH DESA	583
			ANGGARAN	20.027.967.888
JUMLAH DESA			555	
ANGGARAN			94.561.336.067	
KETERBUKAAN WILAYAH	ANGKUTAN UMUM	JUMLAH DESA	344	
		ANGGARAN	155.003.582.241	
	AKSES JALAN	JUMLAH DESA	421	
		ANGGARAN	189.699.151.522	
		JUMLAH DESA	326	
		ANGGARAN	41.477.479.116	
LINGKUNGAN (IKL)	KUALITAS LINGKUNGAN	JUMLAH DESA	418	
		ANGGARAN	7.850.101.711	
	POTENSI DAN TANGGAP BENCANA	JUMLAH DESA	603	
		ANGGARAN	11.324.429.024	
		TOTAL DESA	616	
		TOTAL ANGGARAN	1.552.900.650.112	

INDIKASI KEGIATAN DAN ANGGARAN DESA TERTINGGAL				
KALIMANTAN SELATAN				
KESEHATAN	SARANA KESEHATAN	JUMLAH DESA	10	
		ANGGARAN	685.336.045	
	TENAGA KESEHATAN	JUMLAH DESA	390	
		ANGGARAN	26.728.105.737	
	POSKESDES/POLINDES	JUMLAH DESA	118	
		ANGGARAN	8.086.965.325	
	POSYANDU	JUMLAH DESA	45	
		ANGGARAN	3.099.790.617	
	BPIJS	JUMLAH DESA	342	
		ANGGARAN	23.438.492.723	
PENDIDIKAN	SD/MI	JUMLAH DESA	13	
		ANGGARAN	5.738.205.115	
	SMP/MTS	JUMLAH DESA	116	
		ANGGARAN	51.202.445.641	
	SMA/SMK/MA	JUMLAH DESA	220	
		ANGGARAN	97.108.086.561	
	PAUD	JUMLAH DESA	84	
		ANGGARAN	37.077.633.050	
	PKBM/PAKET A-B-C	JUMLAH DESA	342	
		ANGGARAN	15.527.081.037	
MODAL SOSIAL	KURSUS	JUMLAH DESA	379	
		ANGGARAN	17.206.911.442	
	PERPUSTAKAAN	JUMLAH DESA	327	
		ANGGARAN	14.846.068.711	
	GOTONG ROYONG	JUMLAH DESA	5	
		ANGGARAN	31.763.469	
	RUANG PUBLIK	JUMLAH DESA	294	
		ANGGARAN	18.990.764.646	
	KELOMPOK OLAHRAGA	JUMLAH DESA	408	
		ANGGARAN	19.183.983.228	
SOSIAL (IKS)	KEGIATAN OLAHRAGA	JUMLAH DESA	407	
		ANGGARAN	19.136.963.661	
	TOLERANSI ANTAR SUKU	JUMLAH DESA	229	
		ANGGARAN	1.454.766.901	
	BERBAHASA INDONESIA	JUMLAH DESA	244	
		ANGGARAN	1.550.057.310	
	TOLERANSI BERAGAMA	JUMLAH DESA	339	
		ANGGARAN	2.153.563.229	
	SARANA POSKAMPLING	JUMLAH DESA	97	
		ANGGARAN	1.343.061.062	
PERMUKIMAN	KEGIATAN POSKAMPUNG	JUMLAH DESA	132	
		ANGGARAN	1.827.670.723	
	KONFLIK	JUMLAH DESA	27	
		ANGGARAN	373.841.739	
	SLB	JUMLAH DESA	2	
		ANGGARAN	90.801.643	
	PENYANDANG KESEJAHTERAAN SOSIAL	JUMLAH DESA	45	
		ANGGARAN	2.043.036.979	
	AIR MINUM	JUMLAH DESA	185	
		ANGGARAN	16.402.512.121	
KERAGAMAN PRODUKSI	AIR MANDI DAN MENCUCI	JUMLAH DESA	199	
		ANGGARAN	17.643.783.308	
	JAMBAAN	JUMLAH DESA	135	
		ANGGARAN	11.969.400.737	
	TEMPAT PEMBUANGAN SAMPAH	JUMLAH DESA	353	
		ANGGARAN	17.146.549.548	
	LISTRIK	JUMLAH DESA	80	
		ANGGARAN	541.247.987	
	SINYAL TELEPON	JUMLAH DESA	222	
		ANGGARAN	2.446.526.719	
	INTERNET DI KANTOR DESA	JUMLAH DESA	274	
		ANGGARAN	3.019.587.031	
	INTERNET DI DESA	JUMLAH DESA	242	
		ANGGARAN	2.666.934.531	
	KEGIATAN EKONOMI	JUMLAH DESA	298	
		ANGGARAN	9.610.884.416	
	PERDAGANGAN	JUMLAH DESA	315	
		ANGGARAN	34.902.043.720	

EKONOMI (IKE)	PERDAGANGAN	PASAR	JUMLAH DESA	392
			ANGGARAN	43.433.654.407
			JUMLAH DESA	131
	AKSES DISTRIBUSI	TOKO DAN WARUNG KELONTONG	ANGGARAN	4.224.918.988
			JUMLAH DESA	409
		JASA LOGISTIK	ANGGARAN	13.190.777.605
	AKSES KREDIT		JUMLAH DESA	407
		PERBANKAN	ANGGARAN	13.126.275.025
			JUMLAH DESA	409
	LEMBAGA EKONOMI	KREDIT	ANGGARAN	13.190.777.605
			JUMLAH DESA	369
		BUMDES/KOPERASI	ANGGARAN	11.900.726.005
	KETERBUKAAN WILAYAH	KEDAI MAKANAN DAN PENGINAPAN	JUMLAH DESA	403
			ANGGARAN	12.997.269.865
		ANGKUTAN UMUM	JUMLAH DESA	364
LINGKUNGAN (IKL)	KUALITAS LINGKUNGAN		ANGGARAN	31.792.802.832
			JUMLAH DESA	200
		AKSES JALAN	ANGGARAN	88.280.078.691
	POTENSI DAN TANGGAP BENCANA	KUALITAS JALAN DESA	JUMLAH DESA	219
			ANGGARAN	96.666.686.167
			JUMLAH DESA	162
	MITIGASI BENCANA	PENCEMARAN	ANGGARAN	9.591.964.362
			JUMLAH DESA	210
		KEJADIAN BENCANA	ANGGARAN	2.618.897.192
	TOTAL DESA		JUMLAH DESA	408
			ANGGARAN	5.088.143.115
			TOTAL DESA	409
	TOTAL ANGGARAN			831.377.838.572

INDIKASI KEGIATAN DAN ANGGARAN DESA TERTINGGAL				
KALIMANTAN TIMUR				
SOSIAL (IKS)	KESEHATAN	SARANA KESEHATAN	JUMLAH DESA ANGGARAN	5 355.333.137
		TENAGA KESEHATAN	JUMLAH DESA ANGGARAN	271 19.259.056.008
		POSKESDES/POLINDES	JUMLAH DESA ANGGARAN	111 7.888.395.634
		POSYANDU	JUMLAH DESA ANGGARAN	34 2.853.128.604
		BPJS	JUMLAH DESA ANGGARAN	249 17.695.590.207
		SD/MI	JUMLAH DESA ANGGARAN	8 4.732.850.366
		SMP/MTS	JUMLAH DESA ANGGARAN	143 84.599.700.290
		SMA/SMK/MA	JUMLAH DESA ANGGARAN	208 123.054.109.513
		PAUD	JUMLAH DESA ANGGARAN	63 37.271.196.631
		PKBM/PAKET A-B-C	JUMLAH DESA ANGGARAN	259 8.035.938.814
	PENDIDIKAN	KURSUS	JUMLAH DESA ANGGARAN	270 8.377.233.512
		PERPUSTAKAAN	JUMLAH DESA ANGGARAN	212 6.577.679.647
		GOTONG ROYONG	JUMLAH DESA ANGGARAN	4 65.088.921
		RUANG PUBLIK	JUMLAH DESA ANGGARAN	171 13.796.043.055
		KELOMPOK OLAHRAGA	JUMLAH DESA ANGGARAN	281 20.657.418.637
		KEGIATAN OLAHRAGA	JUMLAH DESA ANGGARAN	279 20.510.390.747
		TOLERANSI ANTAR SUKU	JUMLAH DESA ANGGARAN	85 1.383.139.577
		BERBAHASA INDONESIA	JUMLAH DESA ANGGARAN	61 992.606.049
		TOLERANSI BERAGAMA	JUMLAH DESA ANGGARAN	77 1.252.961.734
		SARANA POSKAMPLING	JUMLAH DESA ANGGARAN	81 2.474.420.987
MODAL SOSIAL	KEGIATAN POSKAMPUNG	KONFLIK	JUMLAH DESA ANGGARAN	31 2.749.356.652
		SLB	JUMLAH DESA ANGGARAN	4 124.107.163
		PENYANDANG KESEJAHTERAAN SOSIAL	JUMLAH DESA ANGGARAN	22 682.589.397
		AIR MINUM	JUMLAH DESA ANGGARAN	185 24.252.768.985
		AIR MANDI DAN MENCUCI	JUMLAH DESA ANGGARAN	194 25.432.633.422
		JAMBAAN	JUMLAH DESA ANGGARAN	38 4.981.649.846
		TEMPAT PEMBUANGAN SAMPAH	JUMLAH DESA ANGGARAN	261 16.833.460.871
		LISTRIK	JUMLAH DESA ANGGARAN	104 4.101.152.011
		SINYAL TELEPON	JUMLAH DESA ANGGARAN	214 13.084.635.898
		INTERNET DI KANTOR DESA	JUMLAH DESA ANGGARAN	222 13.573.781.165
PERMUKIMAN	INTERNET DI DESA	JUMLAH DESA	201	
		ANGGARAN	12.289.774.838	
		JUMLAH DESA	214	
		ANGGARAN	11.872.312.349	
		JUMLAH DESA	231	
		ANGGARAN	29.614.610.598	
		PERDAGANGAN		
		KEGIATAN EKONOMI		
		ANGGARAN		
		ANGGARAN		
		ANGGARAN		
		ANGGARAN		
		ANGGARAN		
		ANGGARAN		
		ANGGARAN		
		ANGGARAN		
KERAGAMAN PRODUKSI	PERDAGANGAN	KEGIATAN EKONOMI		
		ANGGARAN		
		ANGGARAN		
		ANGGARAN		
		ANGGARAN		
		ANGGARAN		
		ANGGARAN		
		ANGGARAN		
		ANGGARAN		
		ANGGARAN		
		ANGGARAN		
		ANGGARAN		
		ANGGARAN		
		ANGGARAN		
		ANGGARAN		
		ANGGARAN		
		ANGGARAN		



EKONOMI (IKE)	PERDAGANGAN	PASAR	JUMLAH DESA	267
			ANGGARAN	34.229.874.587
		TOKO DAN WARUNG KELONTONG	JUMLAH DESA	104
			ANGGARAN	5.769.721.889
	AKSES DISTRIBUSI	JASA LOGISTIK	JUMLAH DESA	282
		ANGGARAN	15.644.822.815	
	AKSES KREDIT	PERBANKAN	JUMLAH DESA	280
			ANGGARAN	15.533.866.625
		KREDIT	JUMLAH DESA	283
			ANGGARAN	15.700.300.910
	LEMBAGA EKONOMI	BUMDES/KOPERASI	JUMLAH DESA	210
			ANGGARAN	11.650.399.968
		KEDAI MAKANAN DAN PENGINAPAN	JUMLAH DESA	264
			ANGGARAN	14.646.217.103
KETERBUKAAN WILAYAH	ANGKUTAN UMUM	JUMLAH DESA	272	
		ANGGARAN	46.343.573.712	
	AKSES JALAN	JUMLAH DESA	150	
		ANGGARAN	88.740.944.361	
	KUALITAS JALAN DESA	JUMLAH DESA	177	
		ANGGARAN	104.714.314.346	
	KUALITAS LINGKUNGAN	PENCEMARAN	JUMLAH DESA	148
			ANGGARAN	14.443.051.771
KEJADIAN BENCANA		JUMLAH DESA	198	
		ANGGARAN	3.562.494.886	
LINGKUNGAN (IKL)	POTENSI DAN TANGGAP BENCANA	JUMLAH DESA	276	
		ANGGARAN	4.965.901.963	
		TOTAL DESA	283	
		TOTAL ANGGARAN	918.317.600.825	

INDIKASI KEGIATAN DAN ANGGARAN DESA TERTINGGAL				
KALIMANTAN UTARA				
SOSIAL (IKS)	KESEHATAN	SARANA KESEHATAN	JUMLAH DESA ANGGARAN	43 2.523.783.150
		TENAGA KESEHATAN	JUMLAH DESA ANGGARAN	157 9.214.743.127
		POSKESDES/POLINDES	JUMLAH DESA ANGGARAN	145 8.510.431.551
		POSYANDU	JUMLAH DESA ANGGARAN	52 2.752.354.300
		BPJS	JUMLAH DESA ANGGARAN	148 8.686.509.445
	PENDIDIKAN	SD/MI	JUMLAH DESA ANGGARAN	18 6.400.646.022
		SMP/MTS	JUMLAH DESA ANGGARAN	71 25.246.992.641
		SMA/SMK/MA	JUMLAH DESA ANGGARAN	119 42.315.382.032
		PAUD	JUMLAH DESA ANGGARAN	94 33.425.595.891
		PKBM/PAKET A-B-C	JUMLAH DESA ANGGARAN	136 7.301.296.648
	MODAL SOSIAL	KURSUS	JUMLAH DESA ANGGARAN	189 10.146.654.900
		PERPUSTAKAAN	JUMLAH DESA ANGGARAN	182 9.770.852.867
		GOTONG ROYONG	JUMLAH DESA ANGGARAN	2 147.930.000
		RUANG PUBLIK	JUMLAH DESA ANGGARAN	130 11.862.056.523
		KELOMPOK OLAHRAGA	JUMLAH DESA ANGGARAN	190 16.091.193.001
		KEGIATAN OLAHRAGA	JUMLAH DESA ANGGARAN	193 16.345.264.470
		TOLERANSI ANTAR SUKU	JUMLAH DESA ANGGARAN	121 8.949.765.000
		BERBAHASA INDONESIA	JUMLAH DESA ANGGARAN	40 2.958.600.000
		TOLERANSI BERAGAMA	JUMLAH DESA ANGGARAN	83 6.139.095.000
		SARANA POSKAMPLING	JUMLAH DESA ANGGARAN	108 2.442.199.143
		KEGIATAN POSKAMPLING	JUMLAH DESA ANGGARAN	51 1.153.260.707
		KONFLIK	JUMLAH DESA ANGGARAN	2 45.225.910
		SLB	JUMLAH DESA ANGGARAN	48 2.576.928.229
		PENYANDANG KESEJAHTERAAN SOSIAL	JUMLAH DESA ANGGARAN	14 751.604.067
PERMUKIMAN	AIR MINUM	AIR MINUM	JUMLAH DESA ANGGARAN	125 13.675.129.129
		AIR MANDI DAN MENCUCI	JUMLAH DESA ANGGARAN	117 12.799.920.865
		JAMBAAN	JUMLAH DESA ANGGARAN	44 4.813.645.453
		TEMPAT PEMBUANGAN SAMPAH	JUMLAH DESA ANGGARAN	179 5.627.674.479
		LISTRİK	JUMLAH DESA ANGGARAN	59 2.286.621.309
		SINYAL TELEPON	JUMLAH DESA ANGGARAN	121 2.010.585.449
		INTERNET DI KANTOR DESA	JUMLAH DESA ANGGARAN	171 2.841.405.882
		INTERNET DI DESA	JUMLAH DESA ANGGARAN	142 2.359.530.031



EKONOMI (IKE)	KERAGAMAN PRODUKSI	KEGIATAN EKONOMI	JUMLAH DESA	161
			ANGGARAN	8.771.768.891
			JUMLAH DESA	174
	PERDAGANGAN	PERDAGANGAN	ANGGARAN	22.198.189.200
			JUMLAH DESA	193
			ANGGARAN	24.622.129.400
		PASAR	JUMLAH DESA	154
			ANGGARAN	8.390.387.635
	TOKO DAN WARUNG KELONTONG	JUMLAH DESA	189	
		ANGGARAN	10.297.293.916	
		ANGGARAN	192	
	AKSES DISTRIBUSI	JASA LOGISTIK	JUMLAH DESA	194
ANGGARAN			10.460.743.026	
ANGGARAN			157	
AKSES KREDIT	PERBANKAN	JUMLAH DESA	194	
		ANGGARAN	10.569.709.099	
		ANGGARAN	157	
LEMBAGA EKONOMI	BUMDES/KOPERASI	JUMLAH DESA	8.553.836.745	
		ANGGARAN	188	
		ANGGARAN	10.242.810.879	
	KEDAI MAKANAN DAN PENGINAPAN	JUMLAH DESA	172	
		ANGGARAN	29.305.495.142	
		ANGGARAN	105	
	ANGKUTAN UMUM	JUMLAH DESA	37.337.101.793	
ANGGARAN		160		
ANGGARAN		56.894.631.304		
KETERBUKAAN WILAYAH	KUALITAS JALAN DESA	JUMLAH DESA	26	
		ANGGARAN	251.084.819.887	
		ANGGARAN	76	
KUALITAS LINGKUNGAN	PENCEMARAN	JUMLAH DESA	978.362.364	
		ANGGARAN	193	
		ANGGARAN	2.484.525.477	
LINGKUNGAN (IKL)	POTENSI DAN TANGGAP BENCANA	JUMLAH DESA	194	
		ANGGARAN	774.364.681.978	
		ANGGARAN	194	
TOTAL ANGGARAN			774.364.681.978	

INDIKASI KEGIATAN DAN ANGGARAN DESA TERTINGGAL				
SULAWESI UTARA				
Kesehatan	SARANA KESEHATAN	JUMLAH DESA	21	
		ANGGARAN	726.611.624	
	TENAGA KESEHATAN	JUMLAH DESA	281	
		ANGGARAN	9.722.755.534	
	POSKESDES/POLINDES	JUMLAH DESA	189	
		ANGGARAN	6.539.504.612	
	POSYANDU	JUMLAH DESA	35	
		ANGGARAN	1.453.135.158	
	BPJS	JUMLAH DESA	273	
		ANGGARAN	9.445.951.106	
	SD/MI	JUMLAH DESA	12	
		ANGGARAN	4.714.962.172	
	SMP/MTS	JUMLAH DESA	53	
		ANGGARAN	20.824.416.260	
	Pendidikan	SMA/SMK/MA	JUMLAH DESA	134
		ANGGARAN	52.650.410.922	
PAUD		JUMLAH DESA	98	
		ANGGARAN	38.505.524.405	
PKBM/PAKET A-B-C		JUMLAH DESA	293	
		ANGGARAN	22.127.228.649	
KURSUS		JUMLAH DESA	310	
		ANGGARAN	23.411.061.028	
PERPUSTAKAAN		JUMLAH DESA	278	
		ANGGARAN	20.994.435.373	
GOTONG ROYONG		JUMLAH DESA	3	
		ANGGARAN	18.327.391	
RUANG PUBLIK		JUMLAH DESA	218	
		ANGGARAN	16.463.515.816	
Modal Sosial		KELOMPOK OLAHRAGA	JUMLAH DESA	317
		ANGGARAN	29.157.004.216	
	KEGIATAN OLAHRAGA	JUMLAH DESA	319	
		ANGGARAN	29.340.960.079	
	TOLERANSI ANTAR SUKU	JUMLAH DESA	138	
		ANGGARAN	843.060.000	
	BERBAHASA INDONESIA	JUMLAH DESA	106	
		ANGGARAN	647.567.826	
	TOLERANSI BERAGAMA	JUMLAH DESA	107	
		ANGGARAN	653.676.957	
	SARANA POSKAMPLING	JUMLAH DESA	140	
		ANGGARAN	1.219.035.532	
	KEGIATAN POSKAMPLING	JUMLAH DESA	109	
		ANGGARAN	949.106.236	
	KONFLIK	JUMLAH DESA	63	
	ANGGARAN	548.565.990		
PERMUKIMAN	SLB	JUMLAH DESA	10	
		ANGGARAN	755.195.517	
	PENYANDANG KESEJAHTERAAN SOSIAL	JUMLAH DESA	44	
		ANGGARAN	3.322.860.275	
	AIR MINUM	JUMLAH DESA	111	
		ANGGARAN	9.615.372.437	
	AIR MANDI DAN MENCUCI	JUMLAH DESA	123	
		ANGGARAN	10.654.872.160	
	JAMBAAN	JUMLAH DESA	63	
		ANGGARAN	7.248.341.061	
	TEMPAT PEMBUANGAN SAMPAH	JUMLAH DESA	301	
		ANGGARAN	19.446.359.159	
	LISTRIK	JUMLAH DESA	79	
		ANGGARAN	633.104.735	
	KERAGAMAN PRODUKSI	SINYAL TELEPON	JUMLAH DESA	187
		ANGGARAN	6.533.151.213	
INTERNET DI KANTOR DESA		JUMLAH DESA	260	
		ANGGARAN	9.083.525.750	
INTERNET DI DESA		JUMLAH DESA	210	
		ANGGARAN	7.336.693.875	
KEGIATAN EKONOMI		JUMLAH DESA	217	
		ANGGARAN	14.304.130.414	
PERDAGANGAN		JUMLAH DESA	243	
		ANGGARAN	35.690.700.015	



EKONOMI (IKE)	PERDAGANGAN	PASAR	JUMLAH DESA	316
			ANGGARAN	46.412.597.550
		TOKO DAN WARUNG KELONTONG	JUMLAH DESA	163
	AKSES DISTRIBUSI		ANGGARAN	10.744.577.223
		JASA LOGISTIK	JUMLAH DESA	318
			ANGGARAN	20.961.813.233
	AKSES KREDIT	PERBANKAN	JUMLAH DESA	317
			ANGGARAN	20.895.895.581
		KREDIT	JUMLAH DESA	319
	LEMBAGA EKONOMI		ANGGARAN	21.027.730.885
BUMDES/KOPERASI		JUMLAH DESA	295	
		ANGGARAN	19.445.707.244	
KEDAI MAKANAN DAN PENGINAPAN		JUMLAH DESA	315	
		ANGGARAN	20.764.060.278	
ANGKUTAN UMUM		JUMLAH DESA	237	
KETERBUKAAN WILAYAH		ANGGARAN	66.638.865.280	
	AKSES JALAN	JUMLAH DESA	104	
		ANGGARAN	40.863.005.491	
	KUALITAS JALAN DESA	JUMLAH DESA	107	
KUALITAS LINGKUNGAN		ANGGARAN	42.041.746.034	
	PENCEMARAN	JUMLAH DESA	105	
		ANGGARAN	15.973.790.551	
	KEJADIAN BENCANA	JUMLAH DESA	184	
LINGKUNGAN (IKL)	POTENSI DAN TANGGAP BENCANA	ANGGARAN	1.375.745.200	
		JUMLAH DESA	316	
	MITIGASI BENCANA	ANGGARAN	2.362.692.844	
		TOTAL DESA	319	
TOTAL ANGGARAN			745.089.350.891	

INDIKASI KEGIATAN DAN ANGGARAN DESA TERTINGGAL				
SULAWESI TENGAH				
SOSIAL (IKS)	KESEHATAN	SARANA KESEHATAN	JUMLAH DESA ANGGARAN	17 863.839.203
		TENAGA KESEHATAN	JUMLAH DESA ANGGARAN	568 28.862.392.210
		POSKESDES/POLINDES	JUMLAH DESA ANGGARAN	182 9.248.160.884
		POSYANDU	JUMLAH DESA ANGGARAN	85 5.850.780.472
		BPJS	JUMLAH DESA ANGGARAN	559 28.405.065.573
		SD/MI	JUMLAH DESA ANGGARAN	16 4.115.369.254
		SMP/MTS	JUMLAH DESA ANGGARAN	192 49.384.431.043
		SMA/SMK/MA	JUMLAH DESA ANGGARAN	383 98.511.651.508
	PENDIDIKAN	PAUD	JUMLAH DESA ANGGARAN	53 13.632.160.653
		PKBM/PAKET A-B-C	JUMLAH DESA ANGGARAN	584 43.791.090.352
		KURSUS	JUMLAH DESA ANGGARAN	598 44.840.876.765
		PERPUSTAKAAN	JUMLAH DESA ANGGARAN	514 38.542.158.290
		GOTONG ROYONG	JUMLAH DESA ANGGARAN	14 106.934.363
		RUANG PUBLIK	JUMLAH DESA ANGGARAN	401 29.134.094.936
		KELOMPOK OLAHRAGA	JUMLAH DESA ANGGARAN	609 32.737.990.142
		KEGIATAN OLAHRAGA	JUMLAH DESA ANGGARAN	611 32.845.504.067
	MODAL SOSIAL	TOLERANSI ANTAR SUKU	JUMLAH DESA ANGGARAN	261 1.993.562.050
		BERBAHASA INDONESIA	JUMLAH DESA ANGGARAN	100 763.816.877
		TOLERANSI BERAGAMA	JUMLAH DESA ANGGARAN	247 1.886.627.687
		SARANA POSKAMPLING	JUMLAH DESA ANGGARAN	174 2.795.585.670
		KEGIATAN POSKAMPLING	JUMLAH DESA ANGGARAN	151 2.426.054.231
		KONFLIK	JUMLAH DESA ANGGARAN	59 947.928.474
		SLB	JUMLAH DESA ANGGARAN	8 599.877.950
		PENYANDANG KESEJAHTERAAN SOSIAL	JUMLAH DESA ANGGARAN	58 4.349.115.138
		AIR MINUM	JUMLAH DESA ANGGARAN	239 17.442.320.551
		AIR MANDI DAN MENCUCI	JUMLAH DESA ANGGARAN	266 19.412.791.910
		JAMBAAN	JUMLAH DESA ANGGARAN	162 14.440.224.134
		TEMPAT PEMBUANGAN SAMPAH	JUMLAH DESA ANGGARAN	561 14.053.545.739
		LISTRIK	JUMLAH DESA ANGGARAN	308 2.669.556.505
		SINYAL TELEPON	JUMLAH DESA ANGGARAN	467 9.110.549.760
		INTERNET DI KANTOR DESA	JUMLAH DESA ANGGARAN	514 10.027.457.337
		INTERNET DI DESA	JUMLAH DESA ANGGARAN	460 8.973.989.057
	KERAGAMAN PRODUKSI	KEGIATAN EKONOMI	JUMLAH DESA ANGGARAN	482 16.598.303.578
		PERDAGANGAN	JUMLAH DESA ANGGARAN	574 62.547.334.493

EKONOMI (ike)	PERDAGANGAN	PASAR	JUMLAH DESA	580
			ANGGARAN	63.201.139.383
		TOKO DAN WARUNG KELONTONG	JUMLAH DESA	399
			ANGGARAN	13.740.089.477
	AKSES DISTRIBUSI	JASA LOGISTIK	JUMLAH DESA	614
			ANGGARAN	21.143.897.089
		JUMLAH DESA	615	
		ANGGARAN	21.178.333.404	
	AKSES KREDIT	PERBANKAN	JUMLAH DESA	614
			ANGGARAN	21.143.897.089
		KREDIT	JUMLAH DESA	559
		BUMDES/KOPERASI	ANGGARAN	19.249.899.793
	LEMBAGA EKONOMI	KEDAI MAKANAN DAN PENGINAPAN	JUMLAH DESA	598
			ANGGARAN	20.592.916.058
		JUMLAH DESA	535	
	ANGGARAN	90.805.153.808		
KETERBUKAAN WILAYAH	ANGKUTAN UMUM	JUMLAH DESA	243	
		ANGGARAN	62.502.170.539	
	AKSES JALAN	JUMLAH DESA	363	
		ANGGARAN	93.367.439.941	
	JUMLAH DESA	116		
	ANGGARAN	14.351.906.489		
KUALITAS LINGKUNGAN	PENCEMARAN	JUMLAH DESA	279	
		ANGGARAN	4.650.460.460	
	KEJADIAN BENCANA	JUMLAH DESA	615	
	MITIGASI BENCANA	ANGGARAN	10.251.014.992	
TOTAL DESA		615		
	TOTAL ANGGARAN	1.108.089.459.377		

EKONOMI (IKE)	PERDAGANGAN	PASAR	JUMLAH DESA	510
			ANGGARAN	73.520.549.765
	AKSES DISTRIBUSI	TOKO DAN WARUNG KELONTONG	JUMLAH DESA	276
			ANGGARAN	11.063.399.069
	AKSES KREDIT	JASA LOGISTIK	JUMLAH DESA	561
			ANGGARAN	22.487.561.152
		PERBANKAN	JUMLAH DESA	562
			ANGGARAN	22.527.645.931
	LEMBAGA EKONOMI	KREDIT	JUMLAH DESA	562
			ANGGARAN	22.527.645.931
BUMDES/KOPERASI		JUMLAH DESA	501	
		ANGGARAN	20.082.474.398	
KETERBUKAAN WILAYAH	KEDAI MAKANAN DAN PENGINAPAN	JUMLAH DESA	558	
		ANGGARAN	22.367.306.814	
	ANGKUTAN UMUM	JUMLAH DESA	461	
		ANGGARAN	13.347.941.520	
	AKSES JALAN	JUMLAH DESA	244	
		ANGGARAN	160.064.050.170	
	KUALITAS JALAN DESA	JUMLAH DESA	353	
		ANGGARAN	231.568.072.582	
LINGKUNGAN (IKL)	KUALITAS LINGKUNGAN	JUMLAH DESA	143	
		ANGGARAN	21.571.579.429	
	POTENSI DAN TANGGAP BENCANA	KEJADIAN BENCANA	JUMLAH DESA	352
			ANGGARAN	5.416.860.330
		MITIGASI BENCANA	JUMLAH DESA	562
			ANGGARAN	8.648.509.958
	TOTAL DESA	562		
	TOTAL ANGGARAN	1.589.421.091.380		

INDIKASI KEGIATAN DAN ANGGARAN DESA TERTINGGAL

INDIKASI KEGIATAN DAN ANGGARAN DESA TERTINGGAL				
SULAWESI TENGGARA				
KESEHATAN	SARANA KESEHATAN	JUMLAH DESA ANGGARAN	43	
	TENAGA KESEHATAN	JUMLAH DESA ANGGARAN	946	2.129.948.576
	POSKESDES/POLINDES	JUMLAH DESA ANGGARAN	428	46.858.868.671
	POSTYANDU	JUMLAH DESA ANGGARAN	168	21.200.418.384
	BPIS	JUMLAH DESA ANGGARAN	876	7.292.696.907
	SD/MI	JUMLAH DESA ANGGARAN	53	43.391.510.524
	SMP/MTS	JUMLAH DESA ANGGARAN	253	17.652.555.264
	SMA/SMK/MA	JUMLAH DESA ANGGARAN	447	84.265.971.354
	PAUD	JUMLAH DESA ANGGARAN	278	148.880.984.961
	PKBM/PAKET A-B-C	JUMLAH DESA ANGGARAN	966	92.592.648.365
PENDIDIKAN	KURSUS	JUMLAH DESA ANGGARAN	997	63.136.473.521
	PERPUSTAKAAN	JUMLAH DESA ANGGARAN	950	65.162.592.237
	GOTONG ROYONG	JUMLAH DESA ANGGARAN	8	62.090.734.829
	RUANG PUBLIK	JUMLAH DESA ANGGARAN	730	61.105.350
	KELOMPOK OLAHRAGA	JUMLAH DESA ANGGARAN	1.021	87.498.287.477
	KEGIATAN OLAHRAGA	JUMLAH DESA ANGGARAN	1.021	21.153.733.930
	TOLERANSI ANTAR SUKU	JUMLAH DESA ANGGARAN	241	21.153.733.930
	BERBAHASA INDONESIA	JUMLAH DESA ANGGARAN	167	1.840.798.674
	TOLERANSI BERAGAMA	JUMLAH DESA ANGGARAN	773	1.275.574.185
	SARANA POSKAMPUNG	JUMLAH DESA ANGGARAN	406	5.904.304.461
MODAL SOSIAL	KEGIATAN POSKAMPUNG	JUMLAH DESA ANGGARAN	382	5.068.812.305
	KONFLIK	JUMLAH DESA ANGGARAN	111	4.769.178.080
	SIB	JUMLAH DESA ANGGARAN	14	1.385.808.290
	PENYANDANG KESEJAHTERAAN SOSIAL	JUMLAH DESA ANGGARAN	63	915.021.355
	AIR MINUM	JUMLAH DESA ANGGARAN	495	4.117.596.099
	AIR MANDI DAN MENCUCI	JUMLAH DESA ANGGARAN	484	55.167.458.775
	JAMBAN	JUMLAH DESA ANGGARAN	146	53.941.515.247
	TEMPAT PEMBUANGAN SAMPAH	JUMLAH DESA ANGGARAN	944	17.597.036.992
	LISTRIK	JUMLAH DESA ANGGARAN	379	30.645.445.362
	SINYAL TELEPON	JUMLAH DESA ANGGARAN	690	5.429.302.358
PERMUKIMAN	INTERNET DI KANTOR DESA	JUMLAH DESA ANGGARAN	905	12.696.000.000
	INTERNET DI DESA	JUMLAH DESA ANGGARAN	790	16.652.000.000
	KEGIATAN EKONOMI	JUMLAH DESA ANGGARAN	764	14.536.000.000
	PERDAGANGAN	JUMLAH DESA ANGGARAN	855	29.576.123.866
	KERAGAMAN PRODUKSI			



EKONOMI (IKE)	PERDAGANGAN	PASAR	JUMLAH DESA	988
			ANGGARAN	177.673.012.349
			JUMLAH DESA	532
	AKSES DISTRIBUSI	TOKO DAN WARUNG KELONTONG	ANGGARAN	20.594.892.535
			JUMLAH DESA	1.018
			ANGGARAN	39.409.023.686
	AKSES KREDIT	JASA LOGISTIK	JUMLAH DESA	1.020
			ANGGARAN	39.486.448.094
			JUMLAH DESA	1.021
	LEMBAGA EKONOMI	PERBANKAN	ANGGARAN	39.525.160.298
			JUMLAH DESA	903
			ANGGARAN	34.957.120.224
	KETERBUKAAN WILAYAH	KREDIT	JUMLAH DESA	1.015
			ANGGARAN	39.292.887.074
			JUMLAH DESA	850
LINGKUNGAN (IKL)	PERDAGANGAN	BUMDES/KOPERASI	ANGGARAN	117.705.821.483
			JUMLAH DESA	320
			ANGGARAN	106.581.465.744
	AKSES DISTRIBUSI	KEDAI MAKANAN DAN PENGINAPAN	JUMLAH DESA	219.824.273.097
			ANGGARAN	222
			JUMLAH DESA	34.462.611.295
	AKSES KREDIT	ANGKUTAN UMUM	ANGGARAN	484
			JUMLAH DESA	4.977.609.065
			ANGGARAN	1.021
	KETERBUKAAN WILAYAH	AKSES JALAN	JUMLAH DESA	10.500.286.891
			ANGGARAN	1021
			TOTAL DESA	2.084.786.343.624
	LEMBAGA EKONOMI	KUALITAS JALAN DESA	TOTAL ANGGARAN	
	KETERBUKAAN WILAYAH	PENCEMARAN		
	AKSES DISTRIBUSI	KEJADIAN BENCANA		
	AKSES KREDIT	MITIGASI BENCANA		

INDIKASI KEGIATAN DAN ANGGARAN DESA TERTINGGAL				
GORONTALO				
SOSIAL (IKS)	KESEHATAN	SARANA KESEHATAN	JUMLAH DESA ANGGARAN	9 371.322.986
		TENAGA KESEHATAN	JUMLAH DESA ANGGARAN	138 5.693.619.114
		POSKESDES/POLINDES	JUMLAH DESA ANGGARAN	76 3.135.616.324
		POSYANDU	JUMLAH DESA ANGGARAN	28 1.619.283.419
	PENDIDIKAN	BPJS	JUMLAH DESA ANGGARAN	117 4.827.198.814
		SD/MI	JUMLAH DESA ANGGARAN	3 745.569.697
		SMP/MTS	JUMLAH DESA ANGGARAN	39 9.692.406.060
		SMA/SMK/MA	JUMLAH DESA ANGGARAN	81 20.130.381.817
	MODAL SOSIAL	PAUD	JUMLAH DESA ANGGARAN	19 4.721.941.414
		PKBM/PAKET A-B-C	JUMLAH DESA ANGGARAN	143 5.696.316.100
		KURSUS	JUMLAH DESA ANGGARAN	148 5.895.487.991
		PERPUSTAKAAN	JUMLAH DESA ANGGARAN	96 3.824.100.319
		GOTONG ROYONG	JUMLAH DESA ANGGARAN	14 106.934.363
		RUANG PUBLIK	JUMLAH DESA ANGGARAN	110 10.163.133.750
		KELOMPOK OLAHRAGA	JUMLAH DESA ANGGARAN	153 12.848.086.917
		KEGIATAN OLAHRAGA	JUMLAH DESA ANGGARAN	153 12.848.086.917
		TOLERANSI ANTAR SUKU	JUMLAH DESA ANGGARAN	99 756.178.708
		BERBAHASA INDONESIA	JUMLAH DESA ANGGARAN	33 252.059.569
		TOLERANSI BERAGAMA	JUMLAH DESA ANGGARAN	105 802.007.721
	PERMUKIMAN	SARANA POSKAMPLING	JUMLAH DESA ANGGARAN	110 1.695.500.622
		KEGIATAN POSKAMPLING	JUMLAH DESA ANGGARAN	101 1.556.777.843
		KONFLIK	JUMLAH DESA ANGGARAN	27 416.168.334
		SLB	JUMLAH DESA ANGGARAN	3 119.503.135
KERAGAMAN PRODUKSI	KERAGAMAN PRODUKSI	PENYANDANG KESEJAHTERAAN SOSIAL	JUMLAH DESA ANGGARAN	26 1.035.693.836
		AIR MINUM	JUMLAH DESA ANGGARAN	42 2.904.950.855
		AIR MANDI DAN MENCUCI	JUMLAH DESA ANGGARAN	53 3.665.771.317
		JAMBAAN	JUMLAH DESA ANGGARAN	61 6.143.821.263
	KERAGAMAN PRODUKSI	TEMPAT PEMBUANGAN SAMPAH	JUMLAH DESA ANGGARAN	141 4.611.193.949
		LISTRIK	JUMLAH DESA ANGGARAN	78 1.773.911.709
		SINYAL TELEPON	JUMLAH DESA ANGGARAN	104 1.622.400.000
		INTERNET DI KANTOR DESA	JUMLAH DESA ANGGARAN	98 1.528.800.000
	KERAGAMAN PRODUKSI	INTERNET DI DESA	JUMLAH DESA ANGGARAN	94 1.466.400.000
		KEGIATAN EKONOMI	JUMLAH DESA ANGGARAN	104 4.962.616.557
		PERDAGANGAN	JUMLAH DESA ANGGARAN	130 16.648.353.026



EKONOMI (IKE)	PERDAGANGAN	PASAR	JUMLAH DESA	144
		TOKO DAN WARUNG KELONTONG	ANGGARAN	18.441.252,583
			JUMLAH DESA	95
	AKSES DISTRIBUSI	JASA LOGISTIK	ANGGARAN	4.533.159,355
			JUMLAH DESA	154
	AKSES KREDIT	PERBANKAN	ANGGARAN	7.348.489,902
			JUMLAH DESA	154
		KREDIT	ANGGARAN	7.348.489,902
			JUMLAH DESA	153
	LEMBAGA EKONOMI	BUMDES/KOPERASI	ANGGARAN	7.300.772,435
			JUMLAH DESA	136
		KEDAI MAKANAN DAN PENGINAPAN	ANGGARAN	6.489.575,497
			JUMLAH DESA	151
	KETERBUKAAN WILAYAH	ANGKUTAN UMUM	ANGGARAN	7.205.337,501
			JUMLAH DESA	128
		AKSES JALAN	ANGGARAN	21.808.740,571
			JUMLAH DESA	47
	KUALITAS JALAN DESA	AKSES JALAN	ANGGARAN	11.680.591,919
			JUMLAH DESA	47
		KUALITAS JALAN DESA	ANGGARAN	11.680.591,919
			JUMLAH DESA	38
	KUALITAS LINGKUNGAN	PENCEMARAN	ANGGARAN	3.497.476,466
			JUMLAH DESA	84
		KEJADIAN BENCANA	ANGGARAN	1.463.627,707
			JUMLAH DESA	154
LINGKUNGAN (IKL)	POTENSI DAN TANGGAP BENCANA	MITIGASI BENCANA	ANGGARAN	2.683.317,463
			JUMLAH DESA	154
		TOTAL DESA	TOTAL ANGGARAN	265.763.017,666

INDIKASI KEGIATAN DAN ANGGARAN DESA TERTINGGAL			
SULAWESI BARAT			
KESEHATAN	SARANA KESEHATAN	JUMLAH DESA	14
		ANGGARAN	1.280.634.738
	TENAGA KESEHATAN	JUMLAH DESA	242
		ANGGARAN	22.136.686.191
	POSKEDES/POLINDES	JUMLAH DESA	143
		ANGGARAN	13.080.769.113
	POSYANDU	JUMLAH DESA	37
		ANGGARAN	2.053.920.134
	BPIS	JUMLAH DESA	232
		ANGGARAN	21.221.947.092
PENDIDIKAN	SD/MI	JUMLAH DESA	10
		ANGGARAN	5.643.849.772
	SMP/MTS	JUMLAH DESA	66
		ANGGARAN	37.249.408.498
	SMA/SMK/MA	JUMLAH DESA	131
		ANGGARAN	73.934.432.019
	PAUD	JUMLAH DESA	37
		ANGGARAN	20.882.244.158
	PKBM/PAKET A-B-C	JUMLAH DESA	232
		ANGGARAN	4.713.380.327
MODAL SOSIAL	KURSUS	JUMLAH DESA	240
		ANGGARAN	4.875.910.683
	PERPUSTAKAAN	JUMLAH DESA	190
		ANGGARAN	3.860.095.957
	GOTONG ROYONG	JUMLAH DESA	7
		ANGGARAN	53.467.181
	RUANG PUBLIK	JUMLAH DESA	189
		ANGGARAN	24.243.109.878
	KELOMPOK OLAHRAGA	JUMLAH DESA	255
		ANGGARAN	11.066.539.304
SOSIAL (IKS)	KEGIATAN OLAHRAGA	JUMLAH DESA	246
		ANGGARAN	10.675.955.564
	TOLERANSI ANTAR SUKU	JUMLAH DESA	170
		ANGGARAN	1.298.488.691
	BERBAHASA INDONESIA	JUMLAH DESA	77
		ANGGARAN	588.138.995
	TOLERANSI BERAGAMA	JUMLAH DESA	126
		ANGGARAN	962.409.265
	SARANA POSKAMPUNG	JUMLAH DESA	74
		ANGGARAN	1.027.513.971
PERMUKIMAN	KEGIATAN POSKAMPUNG	JUMLAH DESA	63
		ANGGARAN	874.775.407
	KONFLIK	JUMLAH DESA	28
		ANGGARAN	388.789.070
	SIB	JUMLAH DESA	9
		ANGGARAN	182.846.651
	PENYANDANG KESEJAHTERAAN SOSIAL	JUMLAH DESA	41
		ANGGARAN	832.968.075
	AIR MINUM	JUMLAH DESA	134
		ANGGARAN	11.765.060.263
KERAGAMAN PRODUKSI	AIR MANDI DAN MENCUCI	JUMLAH DESA	138
		ANGGARAN	12.116.256.092
	JAMBAN	JUMLAH DESA	52
		ANGGARAN	6.600.452.403
	TEMPAT PEMBUANGAN SAMPAH	JUMLAH DESA	247
		ANGGARAN	11.077.816.894
	LISTRIK	JUMLAH DESA	117
		ANGGARAN	1.007.285.382
	SINYAL TELEPON	JUMLAH DESA	195
		ANGGARAN	3.240.199.690
PERDAGANGAN	INTERNET DI KANTOR DESA	JUMLAH DESA	237
		ANGGARAN	3.938.088.854
	INTERNET DI DESA	JUMLAH DESA	222
		ANGGARAN	3.688.842.724
KERAGAMAN PRODUKSI	KEGIATAN EKONOMI	JUMLAH DESA	186
		ANGGARAN	7.228.805.237
	PERDAGANGAN	JUMLAH DESA	220
		ANGGARAN	24.971.677.500



EKONOMI (IKE)	PERDAGANGAN	PASAR	JUMLAH DESA	226
		TOKO DAN WARUNG KELONTONG	ANGGARAN	25.652.723.250
			JUMLAH DESA	162
			ANGGARAN	6.296.056.174
	AKSES DISTRIBUSI	JASA LOGISTIK	JUMLAH DESA	256
		ANGGARAN	9.949.323.337	
	AKSES KREDIT	PERBANKAN	JUMLAH DESA	254
			ANGGARAN	9.871.594.249
		KREDIT	JUMLAH DESA	258
			ANGGARAN	10.027.052.426
BUMDES/KOPERASI			JUMLAH DESA	231
	ANGGARAN	8.977.709.730		
	LEMBAGA EKONOMI	KEDAI MAKANAN DAN PENGINAPAN	JUMLAH DESA	251
			ANGGARAN	9.755.000.616
		ANGKUTAN UMUM	JUMLAH DESA	225
			ANGGARAN	3.937.500.000
	KETERBUKAAN WILAYAH	AKSES JALAN	JUMLAH DESA	118
			ANGGARAN	66.597.427.315
		KUALITAS JALAN DESA	JUMLAH DESA	177
			ANGGARAN	99.896.140.972
		PENCEMARAN	JUMLAH DESA	63
			ANGGARAN	6.712.718.364
LINGKUNGAN (IKL)	POTENSI DAN TANGAP BENCANA	KEJADIAN BENCANA	JUMLAH DESA	163
			ANGGARAN	1.868.777.903
		MITIGASI BENCANA	JUMLAH DESA	255
			ANGGARAN	2.923.548.253
	TOTAL DESA			258
	TOTAL ANGGARAN			611.228.338.362

INDIKASI KEGIATAN DAN ANGGARAN DESA TERTINGGAL				
MALUKU				
KESEHATAN	SARANA KESEHATAN	JUMLAH DESA ANGGARAN	77	
	TENAGA KESEHATAN	JUMLAH DESA ANGGARAN	7.364.730.946	
		JUMLAH DESA ANGGARAN	481	
	POSKESDES/POLINDES	JUMLAH DESA ANGGARAN	46.005.656.950	
		JUMLAH DESA ANGGARAN	326	
	POSYANDU	JUMLAH DESA ANGGARAN	31.180.549.201	
		JUMLAH DESA ANGGARAN	123	
	BPJS	JUMLAH DESA ANGGARAN	7.193.687.713	
		JUMLAH DESA ANGGARAN	534	
	SD/MI	JUMLAH DESA ANGGARAN	51.074.887.341	
PENDIDIKAN		JUMLAH DESA ANGGARAN	26	
	SMP/MTS	JUMLAH DESA ANGGARAN	6.229.212.386	
		JUMLAH DESA ANGGARAN	197	
	SMA/SMK/MA	JUMLAH DESA ANGGARAN	47.198.263.080	
		JUMLAH DESA ANGGARAN	355	
	PAUD	JUMLAH DESA ANGGARAN	85.052.707.580	
		JUMLAH DESA ANGGARAN	84	
	PKBM/PAKET A-B-C	JUMLAH DESA ANGGARAN	20.125.147.709	
		JUMLAH DESA ANGGARAN	547	
	KURSUS	JUMLAH DESA ANGGARAN	40.912.146.893	
MODAL SOSIAL		JUMLAH DESA ANGGARAN	568	
	PERPUSTAKAAN	JUMLAH DESA ANGGARAN	42.482.814.324	
		JUMLAH DESA ANGGARAN	484	
	GOTONG ROYONG	JUMLAH DESA ANGGARAN	36.200.144.600	
		JUMLAH DESA ANGGARAN	11	
	RUANG PUBLIK	JUMLAH DESA ANGGARAN	84.019.856	
		JUMLAH DESA ANGGARAN	359	
	KELOMPOK OLAHRAGA	JUMLAH DESA ANGGARAN	28.183.672.234	
		JUMLAH DESA ANGGARAN	570	
	KEGIATAN OLAHRAGA	JUMLAH DESA ANGGARAN	18.903.428.367	
SOSIAL (IKS)		JUMLAH DESA ANGGARAN	580	
	TOLERANSI ANTAR SUKU	JUMLAH DESA ANGGARAN	19.235.067.461	
		JUMLAH DESA ANGGARAN	372	
	BERBAHASA INDONESIA	JUMLAH DESA ANGGARAN	2.841.398.783	
		JUMLAH DESA ANGGARAN	180	
	TOLERANSI BERAGAMA	JUMLAH DESA ANGGARAN	1.374.870.379	
		JUMLAH DESA ANGGARAN	371	
	SARANA POSKAMPLING	JUMLAH DESA ANGGARAN	2.833.760.615	
		JUMLAH DESA ANGGARAN	360	
	KEGIATAN POSKAMPLING	JUMLAH DESA ANGGARAN	7.835.013.377	
PERMUKIMAN		JUMLAH DESA ANGGARAN	250	
	KONFLIK	JUMLAH DESA ANGGARAN	5.440.981.511	
		JUMLAH DESA ANGGARAN	96	
	SLB	JUMLAH DESA ANGGARAN	2.089.336.900	
		JUMLAH DESA ANGGARAN	18	
	PENYANDANG KESEJAHTERAAN SOSIAL	JUMLAH DESA ANGGARAN	1.346.286.369	
		JUMLAH DESA ANGGARAN	43	
	AIR MINUM	JUMLAH DESA ANGGARAN	3.216.128.549	
		JUMLAH DESA ANGGARAN	238	
	AIR MANDI DAN MENCUCI	JUMLAH DESA ANGGARAN	20.869.178.421	
KERAGAMAN PRODUKSI		JUMLAH DESA ANGGARAN	259	
	JAMBAAN	JUMLAH DESA ANGGARAN	22.710.576.517	
		JUMLAH DESA ANGGARAN	181	
	TEMPAT PEMBUANGAN SAMPAH	JUMLAH DESA ANGGARAN	19.869.693.945	
		JUMLAH DESA ANGGARAN	526	
	LISTRIK	JUMLAH DESA ANGGARAN	31.065.726.558	
		JUMLAH DESA ANGGARAN	271	
	SINYAL TELEPON	JUMLAH DESA ANGGARAN	3.965.047.345	
		JUMLAH DESA ANGGARAN	410	
	INTERNET DI KANTOR DESA	JUMLAH DESA ANGGARAN	8.883.901.505	
		JUMLAH DESA ANGGARAN	515	
	INTERNET DI DESA	JUMLAH DESA ANGGARAN	11.159.047.012	
		JUMLAH DESA ANGGARAN	465	
	KEGIATAN EKONOMI	JUMLAH DESA ANGGARAN	10.075.644.389	
		JUMLAH DESA ANGGARAN	434	
	PERDAGANGAN	JUMLAH DESA ANGGARAN	38.979.508.629	
		JUMLAH DESA ANGGARAN	532	
		JUMLAH DESA ANGGARAN	48.119.798.569	



EKONOMI (IKE)	PERDAGANGAN	PASAR	JUMLAH DESA	575
			ANGGARAN	52.009.180.784
			JUMLAH DESA	464
	AKSES DISTRIBUSI	TOKO DAN WARUNG KELONTONG	ANGGARAN	41.673.944.709
			JUMLAH DESA	579
		JASA LOGISTIK	ANGGARAN	52.002.616.350
	AKSES KREDIT		JUMLAH DESA	579
		PERBANKAN	ANGGARAN	52.002.616.350
		KREDIT	ANGGARAN	52.182.245.422
	LEMBAGA EKONOMI	BUMDES/KOPERASI	JUMLAH DESA	529
			ANGGARAN	47.511.889.550
		KEDAI MAKANAN DAN PENGINAPAN	JUMLAH DESA	573
	KETERBUKAAN WILAYAH		ANGGARAN	51.463.729.134
		ANGKUTAN UMUM	JUMLAH DESA	456
		AKSES JALAN	ANGGARAN	70.037.033.073
LINGKUNGAN (IKL)	KUALITAS LINGKUNGAN		JUMLAH DESA	345
			ANGGARAN	82.656.856.663
		KUALITAS JALAN DESA	JUMLAH DESA	268
	POTENSI DAN TANGGAP BENCANA		ANGGARAN	64.208.804.596
			JUMLAH DESA	82
		PENCEMARAN	ANGGARAN	9.248.636.551
	MITIGASI BENCANA		JUMLAH DESA	139
		KEJADIAN BENCANA	ANGGARAN	1.819.440.828
			JUMLAH DESA	575
			ANGGARAN	7.526.463.858
			TOTAL DESA	581
			TOTAL ANGGARAN	1.314.445.493.883

INDIKASI KEGIATAN DAN ANGGARAN DESA TERTINGGAL				
MALUKU UTARA				
KESEHATAN	SARANA KESEHATAN	JUMLAH DESA ANGGARAN		13 601.475.154
	TENAGA KESEHATAN	JUMLAH DESA ANGGARAN		510 23.596.332.967
	POSKEDES/POLINDES	JUMLAH DESA ANGGARAN		145 6.708.761.334
	POSYANDU	JUMLAH DESA ANGGARAN		139 5.619.278.182
	BPJS	JUMLAH DESA ANGGARAN		552 25.539.560.388
	SD/MI	JUMLAH DESA ANGGARAN		17 5.238.329.311
	SMP/MTS	JUMLAH DESA ANGGARAN		167 51.458.882.059
	SMA/SMK/MA	JUMLAH DESA ANGGARAN		284 87.510.913.202
	PAUD	JUMLAH DESA ANGGARAN		77 23.726.550.410
	PKBM/PAKET A-B-C	JUMLAH DESA ANGGARAN		520 46.082.039.833
PENDIDIKAN	KURSUS	JUMLAH DESA ANGGARAN		549 48.651.999.747
	PERPUSTAKAAN	JUMLAH DESA ANGGARAN		522 46.259.278.448
	GOTONG ROYONG	JUMLAH DESA ANGGARAN		13 99.296.194
	RUANG PUBLIK	JUMLAH DESA ANGGARAN		351 24.252.858.140
	KELOMPOK OLAHRAGA	JUMLAH DESA ANGGARAN		567 22.651.740.208
	KEGIATAN OLAHRAGA	JUMLAH DESA ANGGARAN		568 22.691.690.367
	TOLERANSI ANTAR SUKU	JUMLAH DESA ANGGARAN		269 2.054.667.400
	BERBAHASA INDONESIA	JUMLAH DESA ANGGARAN		221 1.688.035.299
	TOLERANSI BERAGAMA	JUMLAH DESA ANGGARAN		370 2.826.122.446
	SARANA POSKAMPLING	JUMLAH DESA ANGGARAN		318 4.715.317.567
MODAL SOSIAL	KEGIATAN POSKAMPLING	JUMLAH DESA ANGGARAN		240 3.558.730.239
	KONFLIK	JUMLAH DESA ANGGARAN		139 2.061.097.930
	SLB	JUMLAH DESA ANGGARAN		14 1.240.670.303
	PENYANDANG KESEJAHTERAAN SOSIAL	JUMLAH DESA ANGGARAN		77 6.823.686.668
	AIR MINUM	JUMLAH DESA ANGGARAN		209 15.176.903.676
	AIR MANDI DAN MENCUCI	JUMLAH DESA ANGGARAN		238 17.282.789.832
	JAMBAAN	JUMLAH DESA ANGGARAN		244 23.684.197.831
	TEMPAT PEMBUANGAN SAMPAH	JUMLAH DESA ANGGARAN		520 60.129.541.368
	LISTRIK	JUMLAH DESA ANGGARAN		185 3.330.478.166
	SINYAL TELEPON	JUMLAH DESA ANGGARAN		406 6.746.261.919
PERMUKIMAN	INTERNET DI KANTOR DESA	JUMLAH DESA ANGGARAN		527 8.756.847.367
	INTERNET DI DESA	JUMLAH DESA ANGGARAN		451 7.494.000.309
	KEGIATAN EKONOMI	JUMLAH DESA ANGGARAN		388 19.909.558.490
	PERDAGANGAN	JUMLAH DESA ANGGARAN		515 48.502.313.977
	KEKERAGAMAN PRODUKSI			

SOSIAL (IKS)

EKONOMI (IKE)	PERDAGANGAN	PASAR	JUMLAH DESA	557
			ANGGARAN	52.457.842.496
			JUMLAH DESA	317
	AKSES DISTRIBUSI	TOKO DAN WARUNG KELONTONG	ANGGARAN	16.266.314.539
			JUMLAH DESA	565
			ANGGARAN	28.992.011.718
	AKSES KREDIT	JASA LOGISTIK	JUMLAH DESA	564
			ANGGARAN	28.940.698.423
			ANGGARAN	569
	LEMBAGA EKONOMI	PERBANKAN	JUMLAH DESA	564
			ANGGARAN	28.940.698.423
			ANGGARAN	569
	KETERBUKAAN WILAYAH	KREDIT	ANGGARAN	29.197.264.899
			ANGGARAN	29.197.264.899
			ANGGARAN	517
	ANGKUTAN UMUM	BUMDES/KOPERASI	JUMLAH DESA	517
			ANGGARAN	26.528.973.555
			ANGGARAN	553
	AKSES JALAN	KEDAI MAKANAN DAN PENGINAPAN	JUMLAH DESA	28.376.252.177
			ANGGARAN	28.376.252.177
			ANGGARAN	434
	KUALITAS JALAN DESA	ANGKUTAN UMUM	JUMLAH DESA	9.114.000.000
			ANGGARAN	9.114.000.000
			ANGGARAN	279
LINGKUNGAN (IKL)	KUALITAS LINGKUNGAN	AKSES JALAN	JUMLAH DESA	85.970.228.110
			ANGGARAN	85.970.228.110
			ANGGARAN	257
	POTENSI DAN TANGGAP BENCANA	PENCEMARAN	JUMLAH DESA	79.191.213.707
			ANGGARAN	79.191.213.707
			ANGGARAN	144
	MITIGASI BENCANA	KEJADIAN BENCANA	ANGGARAN	18.070.692.061
			JUMLAH DESA	262
			ANGGARAN	8.527.536.130
	TOTAL DESA	JUMLAH DESA	ANGGARAN	558
			ANGGARAN	18.161.699.087
			ANGGARAN	569
	TOTAL ANGGARAN			1.106.464.933.632

INDIKASI KEGIATAN DAN ANGGARAN DESA TERTINGGAL				
PAPUA				
KESEHATAN	SARANA KESEHATAN	JUMLAH DESA	1.162	
		ANGGARAN	68.419.248.563	
	TENAGA KESEHATAN	JUMLAH DESA	1.553	
		ANGGARAN	91.441.560.257	
	POSKESDES/POLINDES	JUMLAH DESA	1.890	
		ANGGARAN	111.284.319.952	
	POSYANDU	JUMLAH DESA	1.192	
		ANGGARAN	56.415.376.048	
	BPJS	JUMLAH DESA	1.118	
		ANGGARAN	65.828.502.490	
PENDIDIKAN	SD/MI	JUMLAH DESA	586	
		ANGGARAN	151.280.706.095	
	SMP/MTS	JUMLAH DESA	1.111	
		ANGGARAN	286.813.761.897	
	SMA/SMK/MA	JUMLAH DESA	1.470	
		ANGGARAN	379.492.556.245	
	PAUD	JUMLAH DESA	1.538	
		ANGGARAN	397.047.313.949	
	PKBM/PAKET A-B-C	JUMLAH DESA	455	
		ANGGARAN	27.635.516.272	
MODAL SOSIAL	KURSUS	JUMLAH DESA	2.026	
		ANGGARAN	123.053.969.158	
	PERPUSTAKAAN	JUMLAH DESA	2.038	
		ANGGARAN	123.782.817.939	
	GOTONG ROYONG	JUMLAH DESA	181	
		ANGGARAN	1.382.508.548	
	RUANG PUBLIK	JUMLAH DESA	1.757	
		ANGGARAN	187.469.166.108	
	KELOMPOK OLAHRAGA	JUMLAH DESA	2.074	
		ANGGARAN	98.302.700.231	
SOSIAL (IKS)	KEGIATAN OLAHRAGA	JUMLAH DESA	2.046	
		ANGGARAN	96.975.566.381	
	TOLERANSI ANTAR SUKU	JUMLAH DESA	1.235	
		ANGGARAN	9.433.138.434	
	BERBAHASA INDONESIA	JUMLAH DESA	920	
		ANGGARAN	7.027.115.271	
	TOLERANSI BERAGAMA	JUMLAH DESA	1.335	
		ANGGARAN	10.196.955.311	
	SARANA POSKAMPLING	JUMLAH DESA	1.753	
		ANGGARAN	21.957.835.881	
PERMUKIMAN	KEGIATAN POSKAMPUNG	JUMLAH DESA	351	
		ANGGARAN	4.396.577.521	
	KONFLIK	JUMLAH DESA	261	
		ANGGARAN	3.269.249.952	
	SLB	JUMLAH DESA	1.580	
		ANGGARAN	95.965.089.472	
	PENYANDANG KESEJAHTERAAN SOSIAL	JUMLAH DESA	94	
		ANGGARAN	5.709.315.450	
	AIR MINUM	JUMLAH DESA	1.885	
		ANGGARAN	277.198.397.944	
KERAGAMAN PRODUKSI	AIR MANDI DAN MENCUCI	JUMLAH DESA	1.515	
		ANGGARAN	222.788.102.326	
	JAMBAAN	JUMLAH DESA	888	
		ANGGARAN	132.640.210.643	
	TEMPAT PEMBUANGAN SAMPAH	JUMLAH DESA	2.024	
		ANGGARAN	219.921.189.714	
	LISTRIK	JUMLAH DESA	1.245	
		ANGGARAN	24.678.422.156	
	SINYAL TELEPON	JUMLAH DESA	1.680	
		ANGGARAN	27.915.566.560	
	INTERNET DI KANTOR DESA	JUMLAH DESA	1.987	
		ANGGARAN	33.016.804.020	
	INTERNET DI DESA	JUMLAH DESA	701	
		ANGGARAN	11.648.102.475	
	KEGIATAN EKONOMI	JUMLAH DESA	1.956	
		ANGGARAN	158.459.493.733	
	PERDAGANGAN	JUMLAH DESA	1.953	
		ANGGARAN	183.271.946.147	



EKONOMI (IKE)	PERDAGANGAN	PASAR	JUMLAH DESA	2.056
		TOKO DAN WARUNG KELONTONG	ANGGARAN	192.937.594.100
			JUMLAH DESA	1.616
			ANGGARAN	130.915.409.956
	AKSES DISTRIBUSI	JASA LOGISTIK	JUMLAH DESA	2.069
		ANGGARAN	167.613.850.989	
	AKSES KREDIT	PERBANKAN	JUMLAH DESA	2.006
			ANGGARAN	162.510.094.289
		KREDIT	JUMLAH DESA	2.076
			ANGGARAN	168.180.935.067
	LEMBAGA EKONOMI	BUMDES/KOPERASI	JUMLAH DESA	2.019
			ANGGARAN	163.563.250.433
		KEDAI MAKANAN DAN PENGINAPAN	JUMLAH DESA	2.010
			ANGGARAN	162.834.142.333
	KETERBUKAAN WILAYAH	ANGKUTAN UMUM	JUMLAH DESA	1.675
			ANGGARAN	285.387.816.059
		AKSES JALAN	JUMLAH DESA	1.316
			ANGGARAN	339.736.193.210
		KUALITAS JALAN DESA	JUMLAH DESA	1.555
			ANGGARAN	401.436.003.375
LINGKUNGAN (IKL)	KUALITAS LINGKUNGAN	PENCEMARAN	JUMLAH DESA	181
			ANGGARAN	23.295.260.790
	POTENSI DAN TANGGAP BENCANA	KEJADIAN BENCANA	JUMLAH DESA	413
			ANGGARAN	5.070.660.577
		MITIGASI BENCANA	JUMLAH DESA	2.022
			ANGGARAN	24.825.364.859
			TOTAL DESA	2076
			TOTAL ANGGARAN	5.944.425.679.181

INDIKASI KEGIATAN DAN ANGGARAN DESA TERTINGGAL				
PAPUA BARAT				
KESEHATAN	SARANA KESEHATAN	JUMLAH DESA	282	
		ANGGARAN	18.508.261.006	
	TENAGA KESEHATAN	JUMLAH DESA	474	
		ANGGARAN	31.109.630.202	
	POSKESDES/POLINDES	JUMLAH DESA	551	
		ANGGARAN	36.163.304.306	
	POSYANDU	JUMLAH DESA	208	
		ANGGARAN	13.111.814.276	
	BPJS	JUMLAH DESA	472	
		ANGGARAN	30.978.365.939	
PENDIDIKAN	SD/MI	JUMLAH DESA	61	
		ANGGARAN	13.710.137.025	
	SMP/MTS	JUMLAH DESA	275	
		ANGGARAN	61.807.994.786	
	SMA/SMK/MA	JUMLAH DESA	455	
		ANGGARAN	102.264.136.828	
	PAUD	JUMLAH DESA	419	
		ANGGARAN	94.172.908.420	
	PKBM/PAKET A-B-C	JUMLAH DESA	247	
		ANGGARAN	14.141.705.590	
MODAL SOSIAL	KURSUS	JUMLAH DESA	659	
		ANGGARAN	37.730.299.529	
	PERPUSTAKAAN	JUMLAH DESA	659	
		ANGGARAN	37.730.299.529	
	GOTONG ROYONG	JUMLAH DESA	15	
		ANGGARAN	114.572.532	
	RUANG PUBLIK	JUMLAH DESA	556	
		ANGGARAN	18.070.000.000	
	KELOMPOK OLAHRAGA	JUMLAH DESA	669	
		ANGGARAN	24.955.564.364	
SOSIAL (IKS)	KEGIATAN OLAHRAGA	JUMLAH DESA	665	
		ANGGARAN	24.806.353.217	
	TOLERANSI ANTAR SUKU	JUMLAH DESA	255	
		ANGGARAN	1.947.733.037	
	BERBAHASA INDONESIA	JUMLAH DESA	86	
		ANGGARAN	656.882.514	
	TOLERANSI BERAGAMA	JUMLAH DESA	388	
		ANGGARAN	2.963.609.484	
	SARANA POSKAMPLING	JUMLAH DESA	538	
		ANGGARAN	12.529.207.121	
PERMUKIMAN	KEGIATAN POSKAMPLING	JUMLAH DESA	156	
		ANGGARAN	3.633.004.295	
	KONFLIK	JUMLAH DESA	102	
		ANGGARAN	2.375.425.885	
	SLB	JUMLAH DESA	417	
		ANGGARAN	23.874.863.283	
	PENYANDANG KESEJAHTERAAN SOSIAL	JUMLAH DESA	13	
		ANGGARAN	744.300.294	
	AIR MINUM	JUMLAH DESA	572	
		ANGGARAN	73.964.460.495	
SOSIAL (IKS)	AIR MANDI DAN MENCUCI	JUMLAH DESA	468	
		ANGGARAN	60.516.376.769	
	JAMBAH	JUMLAH DESA	269	
		ANGGARAN	39.295.053.010	
	TEMPAT PEMBUANGAN SAMPAH	JUMLAH DESA	656	
		ANGGARAN	33.857.950.505	
	LISTRIK	JUMLAH DESA	228	
		ANGGARAN	11.216.645.039	
	SINYAL TELEPON	JUMLAH DESA	451	
		ANGGARAN	28.654.899.939	
SOSIAL (IKS)	INTERNET DI KANTOR DESA	JUMLAH DESA	649	
		ANGGARAN	41.235.099.912	
SOSIAL (IKS)	INTERNET DI DESA	JUMLAH DESA	377	
		ANGGARAN	23.953.209.040	



EKONOMI (IKE)	KERAGAMAN PRODUKSI	KEGIATAN EKONOMI	JUMLAH DESA ANGGARAN	616 46.493.604.188
	PERDAGANGAN	PERDAGANGAN	JUMLAH DESA	613
			ANGGARAN	43.949.295.409
		PASAR	JUMLAH DESA	670
			ANGGARAN	48.035.934.623
	AKSES DISTRIBUSI	TOKO DAN WARUNG KELONTONG	JUMLAH DESA	512
			ANGGARAN	38.644.034.650
			JUMLAH DESA	667
	AKSES KREDIT	JASA LOGISTIK	ANGGARAN	50.342.912.327
			JUMLAH DESA	657
			ANGGARAN	49.588.146.026
	LEMBAGA EKONOMI	PERBANKAN	JUMLAH DESA	671
			ANGGARAN	50.644.818.848
			JUMLAH DESA	643
	KETERBUKAAN WILAYAH	BUMIDES/KOPERASI	ANGGARAN	48.531.473.203
			JUMLAH DESA	648
			ANGGARAN	48.908.856.354
LINGKUNGAN (IKL)	KUALITAS LINGKUNGAN	ANGKUTAN UMUM	JUMLAH DESA	482
			ANGGARAN	183.651.146.877
			JUMLAH DESA	287
	POTENSI DAN TANGGAP BENCANA	AKSES JALAN	ANGGARAN	64.505.070.922
			JUMLAH DESA	363
			ANGGARAN	81.586.553.118
	MITIGASI BENCANA	KEJADIAN BENCANA	JUMLAH DESA	85
			ANGGARAN	10.332.921.406
			JUMLAH DESA	83
	TOTAL DESA	MITIGASI BENCANA	ANGGARAN	620.624.616
			JUMLAH DESA	669
			ANGGARAN	5.002.383.954
	TOTAL ANGGAHAN	MITIGASI BENCANA	JUMLAH DESA	671
			ANGGARAN	1.691.631.844.693
			JUMLAH DESA	671

INDIKASI KEGIATAN DAN ANGGARAN DESA TERTINGGAL				
NASIONAL				
SOSIAL (IKS)	KESEHATAN	SARANA KESEHATAN	JUMLAH DESA	2.769
			ANGGARAN	173.755.891.918
		TENAGA KESEHATAN	JUMLAH DESA	17.653
			ANGGARAN	975.541.077.622
		POSKESDES/POLINDES	JUMLAH DESA	10.130
			ANGGARAN	594.181.495.214
		POSYANDU	JUMLAH DESA	3.951
			ANGGARAN	202.872.137.001
		BPJS	JUMLAH DESA	16.143
			ANGGARAN	943.732.482.118
	PENDIDIKAN	SD/MI	JUMLAH DESA	1.384
			ANGGARAN	467.564.219.672
		SMP/MTS	JUMLAH DESA	5.852
			ANGGARAN	2.446.668.890.908
		SMA/SMK/MA	JUMLAH DESA	10.470
			ANGGARAN	4.523.844.303.956
		PAUD	JUMLAH DESA	6.282
			ANGGARAN	2.191.790.534.456
		PKBM/PAKET A-B-C	JUMLAH DESA	16.384
			ANGGARAN	721.062.321.181
MODAL SOSIAL	KURSUS	JUMLAH DESA	19.378	
		ANGGARAN	885.418.932.694	
	PERPUSTAKAAN	JUMLAH DESA	17.107	
		ANGGARAN	794.695.695.915	
	GOTONG ROYONG	JUMLAH DESA	639	
		ANGGARAN	6.129.325.093	
	RUANG PUBLIK	JUMLAH DESA	14.444	
		ANGGARAN	1.068.184.134.896	
	KELOMPOK OLAHRAGA	JUMLAH DESA	19.833	
		ANGGARAN	3.084.130.407.457	
KERAGAMAN PRODUKSI	KEGIATAN OLAHRAGA	JUMLAH DESA	19.651	
		ANGGARAN	3.077.738.790.364	
	TOLERANSI ANTAR SUKU	JUMLAH DESA	11.357	
		ANGGARAN	108.891.924.875	
	BERBAHASA INDONESIA	JUMLAH DESA	7.302	
		ANGGARAN	66.505.617.393	
	TOLERANSI BERAGAMA	JUMLAH DESA	12.306	
		ANGGARAN	108.250.380.101	
	SARANA POSKAMPLING	JUMLAH DESA	9.534	
		ANGGARAN	155.191.188.263	
PERMUKIMAN	KEGIATAN POSKAMPLING	JUMLAH DESA	6.852	
		ANGGARAN	114.784.014.768	
	KONFLIK	JUMLAH DESA	2.547	
		ANGGARAN	43.573.225.214	
	SLB	JUMLAH DESA	2.929	
		ANGGARAN	160.164.820.438	
	PENYANDANG KESEJAHTERAAN SOSIAL	JUMLAH DESA	1.933	
		ANGGARAN	84.639.605.460	
	AIR MINUM	JUMLAH DESA	12.273	
		ANGGARAN	1.387.934.566.037	
KERAGAMAN PRODUKSI	AIR MANDI DAN MENCUCI	JUMLAH DESA	11.942	
		ANGGARAN	1.320.987.357.759	
	JAMBAAN	JUMLAH DESA	5.370	
		ANGGARAN	581.608.858.924	
	TEMPAT PEMBUANGAN SAMPAH	JUMLAH DESA	18.891	
		ANGGARAN	1.013.122.174.964	
	LISTRIK	JUMLAH DESA	7.118	
		ANGGARAN	110.697.627.301	
	SINYAL TELEPON	JUMLAH DESA	13.042	
		ANGGARAN	295.061.794.204	
KERAGAMAN PRODUKSI	INTERNET DI KANTOR DESA	JUMLAH DESA	16.117	
		ANGGARAN	357.243.870.785	
	INTERNET DI DESA	JUMLAH DESA	12.041	
		ANGGARAN	270.004.693.433	
KERAGAMAN PRODUKSI	KEGIATAN EKONOMI	JUMLAH DESA	16.427	
		ANGGARAN	727.317.030.111	
	PERDAGANGAN	JUMLAH DESA	16.024	
		ANGGARAN	2.049.409.622.968	

EKONOMI (IKE)	PERDAGANGAN	PASAR	JUMLAH DESA	19.342
			ANGGARAN	2.499.068.054.472
		TOKO DAN WARUNG KELONTONG	JUMLAH DESA	10.911
			ANGGARAN	517.320.019.624
	AKSES DISTRIBUSI	JASA LOGISTIK	JUMLAH DESA	19.942
			ANGGARAN	874.798.484.600
	AKSES KREDIT	PERBANKAN	JUMLAH DESA	19.860
			ANGGARAN	868.531.319.885
		KREDIT	JUMLAH DESA	20.036
			ANGGARAN	878.781.559.286
	LEMBAGA EKONOMI	BUMDES/KOPERASI	JUMLAH DESA	17.974
			ANGGARAN	795.211.844.060
		KEDAI MAKANAN DAN PENGINAPAN	JUMLAH DESA	19.656
			ANGGARAN	860.483.255.394
ANGKUTAN UMUM		JUMLAH DESA	16.664	
		ANGGARAN	2.448.637.716.498	
AKSES JALAN		JUMLAH DESA	8.921	
		ANGGARAN	3.647.065.938.006	
KETERBUKAAN WILAYAH	KUALITAS JALAN DESA	JUMLAH DESA	11.317	
		ANGGARAN	4.652.394.006.641	
		JUMLAH DESA	5.167	
		ANGGARAN	926.899.380.388	
LINGKUNGAN (IKL)	KUALITAS LINGKUNGAN	PENCEMARAN	JUMLAH DESA	9.357
			ANGGARAN	131.618.824.697
	POTENSI DAN TANGGAP BENCANA	KEJADIAN BENCANA	JUMLAH DESA	19.895
			MITIGASI BENCANA	269.244.337.847
			TOTAL DESA	20036
			TOTAL ANGGARAN	50.482.753.754.859





<https://kemendes.go.id/>



Kementerian Desa, Pembangunan Daerah Tertinggal dan Transmigrasi
Jl. Tmp. Kalibata No.17, Jakarta Selatan | Jl. Abdul Muiz No. 7, Jakarta Pusat